



ГЛАВНОЕ УПРАВЛЕНИЕ АРХИТЕКТУРЫ И ГРАДОСТРОИТЕЛЬСТВА РЯЗАНСКОЙ ОБЛАСТИ

ПОСТАНОВЛЕНИЕ

«01» января 2022 г.

№ 488-П

Об утверждении правил землепользования и застройки муниципального образования – Сменовское сельское поселение Захаровского муниципального района Рязанской области

На основании статьи 32 Градостроительного кодекса Российской Федерации, статьи 2 Закона Рязанской области от 28.12.2018 № 106-ОЗ «О перераспределении отдельных полномочий в области градостроительной деятельности между органами местного самоуправления муниципальных образований Рязанской области и органами государственной власти Рязанской области», с учетом заключения о результатах общественных обсуждений от 13.12.2022 по проекту правил землепользования и застройки муниципального образования – Сменовское сельское поселение Захаровского муниципального района Рязанской области, руководствуясь постановлением Правительства Рязанской области от 06.08.2008 № 153 «Об утверждении Положения о главном управлении архитектуры и градостроительства Рязанской области», распоряжением Губернатора Рязанской области от 22.09.2022 № 372-рп, главное управление архитектуры и градостроительства Рязанской области **ПОСТАНОВЛЯЕТ:**

1. Утвердить прилагаемые правила землепользования и застройки муниципального образования – Сменовское сельское поселение Захаровского муниципального района Рязанской области.

2. Настоящее постановление вступает в силу со дня его официального опубликования.

3. Государственному казенному учреждению Рязанской области «Центр градостроительного развития Рязанской области» обеспечить доступ к правилам землепользования и застройки муниципального образования – Сменовское сельское поселение Захаровского муниципального района Рязанской области в федеральной государственной информационной системе территориального планирования и размещение в государственных

информационных системах обеспечения градостроительной деятельности в соответствии с требованиями Градостроительного кодекса Российской Федерации.

4. Отделу кадровой работы и делопроизводства обеспечить опубликование настоящего постановления в сетевом издании «Рязанские ведомости» (www.rv-guazan.ru) и на официальном интернет-портале правовой информации (www.pravo.gov.ru) в течение двух дней со дня его издания.

5. Отделу информационного обеспечения градостроительной деятельности разместить настоящее постановление на официальном сайте главного управления архитектуры и градостроительства Рязанской области в сети «Интернет».


6. Предложить главе муниципального образования – Захаровский муниципальный район Рязанской области, главе муниципального образования – Сменовское сельское поселение Захаровского муниципального района Рязанской области обеспечить размещение настоящего постановления на официальном сайте муниципального образования в сети «Интернет», публикацию в средствах массовой информации.

7. Кадастровому сектору проектного отдела государственного казенного учреждения Рязанской области «Центр градостроительного развития Рязанской области» обеспечить направление информации о границах территориальных зон в филиал федерального государственного бюджетного учреждения «Федеральная кадастровая палата Федеральной службы государственной регистрации, кадастра и картографии» по Рязанской области для внесения сведений в Единый государственный реестр недвижимости (ЕГРН) в течение 5 рабочих дней со дня опубликования настоящего постановления на официальном интернет-портале правовой информации (www.pravo.gov.ru).

8. Признать не подлежащим применению решение Думы муниципального образования – Захаровский муниципальный район Рязанской области от 24.11.2016 № 179 «Об утверждении правил землепользования и застройки муниципального образования – Сменовское сельское поселение Захаровского муниципального района Рязанской области».

9. Контроль за исполнением настоящего постановления возложить на заместителя начальника главного управления архитектуры и градостроительства Рязанской области Н.А. Дыкину.

И.о. начальника



Р.В. Шашкин

Утверждены
постановлением главного управления
архитектуры и градостроительства
Рязанской области
от 21 декабря 2022 г. № 788-п

**ПРАВИЛА ЗЕМЛЕПОЛЬЗОВАНИЯ И ЗАСТРОЙКИ
муниципального образования – Сменовское сельское поселение
Захаровского муниципального района Рязанской области**

Содержание

Раздел 1. Порядок применения и внесения изменений в правила землепользования и застройки.....	4
Статья 1. Основные понятия, используемые в правилах землепользования и застройки.....	4
Статья 2. Положение о регулировании землепользования и застройки	4
Статья 3. Положение об изменении видов разрешенного использования земельных участков и объектов капитального строительства физическими и юридическими лицами.....	4
Статья 4. Положение о подготовке документации по планировке территории	6
Статья 5. Положение о проведении общественных обсуждений или публичных слушаний по вопросам землепользования и застройки.....	6
Статья 6. Положение о внесении изменений в правила землепользования и застройки.....	7
Статья 7. Градостроительные планы земельных участков.....	8
Статья 8. Разрешение на строительство, реконструкцию и ввод объектов капитального строительства в эксплуатацию	9
Раздел 2. Градостроительные регламенты	9
Статья 9. Общие требования, предъявляемые к установлению градостроительных регламентов	9
Статья 10. Перечень территориальных зон, выделенных на карте градостроительного зонирования.....	10
Статья 11. Виды разрешенного использования и предельные параметры земельных участков и объектов капитального строительства	11
Статья 11.1. Жилые зоны (1).....	13
Статья 11.2. Коммунально-складская зона (3.2).....	14
Статья 11.3. Зона транспортной инфраструктуры (3.4).....	15
Статья 11.4. Зоны сельскохозяйственного использования (4.2)	16
Статья 11.5. Производственная зона сельскохозяйственных предприятий (4.4).....	17
Статья 11.6. Зона озелененных территорий общего пользования (5.1).....	19
Статья 11.7. Зона озелененных территорий специального назначения (5.6)..	19
Статья 11.8. Зона кладбищ (6.1)	20
Статья 12. Земли, для которых градостроительные регламенты не устанавливаются.....	21
Статья 13. Расчетные показатели минимально и максимально допустимого уровня обеспеченности территории объектами коммунальной, транспортной, социальной инфраструктур и расчетные показатели максимально допустимого уровня территориальной доступности указанных объектов для населения.....	21

Статья 14. Зоны с особыми условиями использования территории.....	22
Статья 14.1. Санитарно-защитные зоны предприятий, сооружений и иных объектов.....	22
Статья 14.2. Водоохранные зоны и прибрежные защитные полосы водных объектов.....	23
Статья 14.3. Охранные зоны инженерных коммуникаций, сооружений	23
Статья 14.4. Придорожные полосы автомобильных дорог	23
Статья 14.5. Зона минимальных расстояний до магистральных или промышленных трубопроводов	24
Статья 15. Особо охраняемые природные территории	24
Статья 16. Объекты культурного наследия	25

Раздел 1. Порядок применения и внесения изменений в правила землепользования и застройки

Статья 1. Основные понятия, используемые в правилах землепользования и застройки

В настоящих правилах землепользования и застройки муниципального образования – Сменовское сельское поселение Захаровского муниципального района Рязанской области (далее – правила землепользования и застройки) используются понятия и определения, содержащиеся в статье 1 Градостроительного кодекса Российской Федерации.

Статья 2. Положение о регулировании землепользования и застройки

1. В соответствии со статьей 32 Градостроительного кодекса Российской Федерации правила землепользования и застройки утверждаются представительным органом местного самоуправления.

2. В соответствии с Законом Рязанской области от 28.12.2018 № 106-ОЗ «О перераспределении отдельных полномочий в области градостроительной деятельности между органами местного самоуправления муниципальных образований Рязанской области и органами государственной власти Рязанской области» полномочия органов местного самоуправления по принятию решения о подготовке проекта правил землепользования и застройки, утверждению состава и порядка деятельности комиссии по подготовке проекта правил землепользования и застройки, принятию решения о проведении общественных обсуждений или публичных слушаний, принятию решения об утверждении правил землепользования и застройки или о необходимости их доработки, внесению изменений в правила землепользования и застройки осуществляет центральный исполнительный орган государственной власти Рязанской области, уполномоченный в сфере градостроительной деятельности.

3. В соответствии с постановлением Правительства Рязанской области от 06.08.2008 № 153 «Об утверждении Положения о главном управлении архитектуры и градостроительства Рязанской области» (далее - постановление Правительства Рязанской области от 06.08.2008 № 153) центральным исполнительным органом государственной власти Рязанской области, уполномоченным в сфере градостроительной деятельности, является главное управление архитектуры и градостроительства Рязанской области.

Статья 3. Положение об изменении видов разрешенного использования земельных участков и объектов капитального строительства физическими и юридическими лицами

1. В соответствии со статьей 37 Градостроительного кодекса Российской Федерации, изменение одного вида разрешенного использования земельных участков и объектов капитального строительства на другой вид такого

использования осуществляется в соответствии с градостроительным регламентом при условии соблюдения требований технических регламентов.

2. Основные и вспомогательные виды разрешенного использования земельных участков и объектов капитального строительства правообладателями земельных участков и объектов капитального строительства, за исключением органов государственной власти, органов местного самоуправления, государственных и муниципальных учреждений, государственных и муниципальных унитарных предприятий, выбираются самостоятельно без дополнительных разрешений и согласования.

3. Решения об изменении одного вида разрешенного использования земельных участков и объектов капитального строительства, расположенных на землях, на которые действие градостроительных регламентов не распространяется или для которых градостроительные регламенты не устанавливаются, на другой вид такого использования принимаются в соответствии с федеральными законами.

4. Предоставление разрешения на условно разрешенный вид использования земельного участка или объекта капитального строительства осуществляется в порядке, предусмотренном статьей 39 Градостроительного кодекса Российской Федерации.

5. Физическое или юридическое лицо вправе оспорить в суде решение о предоставлении разрешения на условно разрешенный вид использования земельного участка или объекта капитального строительства либо об отказе в предоставлении такого разрешения.

6. В соответствии с Законом Рязанской области от 28.12.2018 № 106-ОЗ «О перераспределении отдельных полномочий в области градостроительной деятельности между органами местного самоуправления муниципальных образований Рязанской области и органами государственной власти Рязанской области» полномочия органов местного самоуправления по принятию решения о подготовке проекта правил землепользования и застройки, утверждению состава и порядка деятельности комиссии по подготовке проекта правил землепользования и застройки, принятию решения о проведении общественных обсуждений или публичных слушаний, принятию решения об утверждении правил землепользования и застройки или о необходимости их доработки, внесению изменений в правила землепользования и застройки осуществляет центральный исполнительный орган государственной власти Рязанской области, уполномоченный в сфере градостроительной деятельности.

7. В соответствии с постановлением Правительства Рязанской области от 06.08.2008 № 153 центральным исполнительным органом государственной власти Рязанской области, уполномоченным в сфере градостроительной деятельности, является главное управление архитектуры и градостроительства Рязанской области.

Статья 4. Положение о подготовке документации по планировке территории

1. В соответствии со статьей 41 Градостроительного кодекса Российской Федерации подготовка документации по планировке территории осуществляется в целях обеспечения устойчивого развития территорий, в том числе выделения элементов планировочной структуры, установления границ земельных участков, установления границ зон планируемого размещения объектов капитального строительства.

2. В соответствии с Законом Рязанской области от 28.12.2018 № 106-ОЗ «О перераспределении отдельных полномочий в области градостроительной деятельности между органами местного самоуправления муниципальных образований Рязанской области и органами государственной власти Рязанской области» полномочия органов местного самоуправления по принятию решения о подготовке документации по планировке территории, обеспечению ее подготовки, утверждению документации по планировке территории или принятию решения об отклонении такой документации и о направлении ее на доработку, внесению изменений в документацию по планировке территории осуществляет центральный исполнительный орган государственной власти Рязанской области, уполномоченный в сфере градостроительной деятельности.

3. В соответствии с постановлением Правительства Рязанской области от 06.08.2008 № 153 центральным исполнительным органом государственной власти Рязанской области, уполномоченным в сфере градостроительной деятельности, является главное управление архитектуры и градостроительства Рязанской области.

Статья 5. Положение о проведении общественных обсуждений или публичных слушаний по вопросам землепользования и застройки

1. Проведение общественных обсуждений или публичных слушаний по вопросам землепользования и застройки осуществляется в соответствии с Градостроительным кодексом Российской Федерации.

2. Общественные обсуждения и публичные слушания по проектам генеральных планов и правил землепользования и застройки поселений и городских округов, проектам планировки территории, проектам межевания территории, проектам правил благоустройства территорий, проектам, предусматривающим внесение изменений в один из указанных утвержденных документов, проектам решений о предоставлении разрешения на условно разрешенный вид использования земельного участка или объекта капитального строительства, проектам решений о предоставлении разрешения на отклонение от предельных параметров разрешенного строительства, реконструкции объектов капитального строительства проводятся в целях соблюдения права человека на благоприятные условия жизнедеятельности, прав и законных интересов правообладателей земельных участков и объектов капитального строительства, а также выявления и учета мнения населения при осуществлении

градостроительной деятельности в поселениях и городских округах Рязанской области.

3. Результаты общественных обсуждений и публичных слушаний носят рекомендательный характер.

4. Документами общественных обсуждений или публичных слушаний являются протокол общественных обсуждений или публичных слушаний и заключение о результатах общественных обсуждений или публичных слушаний.

5. Участники общественных обсуждений или публичных слушаний вправе представлять свои предложения и замечания, касающиеся обсуждаемых вопросов, для включения в протокол общественных обсуждений или протокол публичных слушаний.

Статья 6. Положение о внесении изменений в правила землепользования и застройки

1. Внесение изменений в правила землепользования и застройки осуществляется в порядке, предусмотренном статьями 31 и 32 Градостроительного кодекса Российской Федерации, с учетом особенностей, установленных статьей 33 данного кодекса.

2. Основаниями для рассмотрения вопроса о внесении изменений в правила землепользования и застройки являются:

1) несоответствие правил землепользования и застройки генеральному плану поселения, генеральному плану сельского округа, схеме территориального планирования муниципального района, возникшее в результате внесения в такие генеральные планы или схему территориального планирования муниципального района изменений;

2) поступление от уполномоченного Правительством Российской Федерации федерального органа исполнительной власти обязательного для исполнения в сроки, установленные законодательством Российской Федерации, предписания об устранении нарушений ограничений использования объектов недвижимости, установленных на приаэродромной территории, которые допущены в правилах землепользования и застройки поселения, сельского округа, межселенной территории;

3) поступление предложений об изменении границ территориальных зон, изменении градостроительных регламентов;

4) несоответствие сведений о местоположении границ зон с особыми условиями использования территорий, территорий объектов культурного наследия, отображенных на карте градостроительного зонирования, содержащемуся в Едином государственном реестре недвижимости описанию местоположения границ указанных зон, территорий;

5) несоответствие установленных градостроительным регламентом ограничений использования земельных участков и объектов капитального строительства, расположенных полностью или частично в границах зон с особыми условиями использования территорий, территорий

достопримечательных мест федерального, регионального и местного значения, содержащимся в Едином государственном реестре недвижимости ограничениям использования объектов недвижимости в пределах таких зон, территорий;

б) установление, изменение, прекращение существования зоны с особыми условиями использования территории, установление, изменение границ территории объекта культурного наследия, территории исторического поселения федерального значения, территории исторического поселения регионального значения.

Статья 7. Градостроительные планы земельных участков

1. В соответствии со статьей 57.3 Градостроительного кодекса Российской Федерации градостроительный план земельного участка выдается в целях обеспечения субъектов градостроительной деятельности информацией, необходимой для архитектурно-строительного проектирования, строительства, реконструкции объектов капитального строительства в границах земельного участка.

2. В соответствии с Законом Рязанской области от 28.12.2018 № 106-ОЗ «О перераспределении отдельных полномочий в области градостроительной деятельности между органами местного самоуправления муниципальных образований Рязанской области и органами государственной власти Рязанской области» полномочия органов местного самоуправления по подготовке, регистрации и выдаче градостроительных планов земельных участков осуществляет центральный исполнительный орган государственной власти Рязанской области, уполномоченный в сфере градостроительной деятельности.

3. В соответствии с постановлением Правительства Рязанской области от 06.08.2008 № 153 центральным исполнительным органом государственной власти Рязанской области, уполномоченным в сфере градостроительной деятельности, является главное управление архитектуры и градостроительства Рязанской области.

4. В соответствии с распоряжением Правительства Рязанской области от 07.02.2019 № 62-р «О создании государственного казенного учреждения Рязанской области «Центр градостроительного развития Рязанской области» путем учреждения» обеспечение реализации отдельных полномочий в области градостроительной деятельности главного управления архитектуры и градостроительства Рязанской области, перераспределенных между органами местного самоуправления муниципальных образований Рязанской области и органами государственной власти Рязанской области, в части подготовки, регистрации и выдачи градостроительных планов земельных участков относится к полномочиям государственного казенного учреждения Рязанской области «Центр градостроительного развития Рязанской области».

Статья 8. Разрешение на строительство, реконструкцию и ввод объектов капитального строительства в эксплуатацию

1. Разрешение на строительство, реконструкцию объектов капитального строительства выдается в соответствии со статьей 51 Градостроительного кодекса Российской Федерации.

2. В соответствии с Законом Рязанской области от 28.12.2018 № 106-ОЗ «О перераспределении отдельных полномочий в области градостроительной деятельности между органами местного самоуправления муниципальных образований Рязанской области и органами государственной власти Рязанской области» полномочия органов местного самоуправления по выдаче разрешения на строительство, разрешения на ввод объектов в эксплуатацию при осуществлении строительства, реконструкции объектов капитального строительства, отказу в выдаче таких разрешений, за исключением полномочий, предусмотренных статьей 51.1, частями 17, 19 и 21 статьи 55 Градостроительного кодекса Российской Федерации осуществляет центральный исполнительный орган государственной власти Рязанской области, уполномоченный в сфере градостроительной деятельности.

3. В соответствии с постановлением Правительства Рязанской области от 06.08.2008 № 153 центральным исполнительным органом государственной власти Рязанской области, уполномоченным в сфере градостроительной деятельности, является главное управление архитектуры и градостроительства Рязанской области.

Раздел 2. Градостроительные регламенты

Статья 9. Общие требования, предъявляемые к установлению градостроительных регламентов

1. Градостроительным регламентом определяется правовой режим земельных участков, равно как всего, что находится над и под поверхностью земельных участков и используется в процессе их застройки и последующей эксплуатации объектов капитального строительства.

2. Границы территориальных зон отвечают требованиям принадлежности каждого земельного участка только к одной зоне. Формирование одного земельного участка из нескольких земельных участков, расположенных в различных территориальных зонах, не допускается.

3. Правилами землепользования и застройки для каждой территориальной зоны индивидуально установлен градостроительный регламент, с учетом особенностей ее расположения и развития, а также возможности территориального сочетания различных видов использования земельных участков.

4. Градостроительные регламенты установлены с учетом:

1) фактического использования земельных участков и объектов капитального строительства в границах территориальной зоны;

2) возможного сочетания в пределах одной территориальной зоне различных видов существующего и планируемого использования земельных участков и объектов капитального строительства;

3) функциональных зон и характеристик их планируемого развития, определенных документами территориального планирования муниципальных образований;

4) видов территориальных зон;

5) требований охраны объектов культурного наследия, а также особо охраняемых природных территорий, и иных природных объектов.

5. Действие установленных правилами землепользования и застройки градостроительных регламентов распространяется в равной мере на все земельные участки и объекты капитального строительства, расположенные в границах территориальных зон, установленных на карте градостроительного зонирования, за исключением земельных участков указанных в части 6 настоящей статьи.

6. Действие градостроительного регламента не распространяется на земельные участки:

1) в границах территорий памятников и ансамблей, включенных в Единый государственный реестр объектов культурного наследия (памятников истории и культуры) народов Российской Федерации, а также в границах территорий памятников или ансамблей, которые являются вновь выявленными объектами культурного наследия;


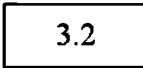

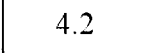
2) в границах территорий общего пользования;


3) предназначенные для размещения линейных объектов и (или) занятые линейными объектами;

4) предоставленные для добычи полезных ископаемых.

Статья 10. Перечень территориальных зон, выделенных на карте градостроительного зонирования

В результате градостроительного зонирования территории муниципального образования – Сменовское сельское поселение Захаровского муниципального района Рязанской области установлены следующие виды территориальных зон представленные в таблице ниже.

Обозначение территориальной зоны	Наименование (код) вида территориальной зоны
	Жилые зоны (1)
	Коммунально-складская зона (3.2)
	Зона транспортной инфраструктуры (3.4)
	Зоны сельскохозяйственного использования (4.2)

Обозначение территориальной зоны	Наименование (код) вида территориальной зоны
4.4	Производственная зона сельскохозяйственных предприятий (4.4)
5.1	Зона озелененных территорий общего пользования (5.1)
5.6	Зона озелененных территорий специального назначения (5.6)
	Зона кладбищ (6.1)

Границы территориальных зон отображены на карте градостроительного зонирования.

Статья 11. Виды разрешенного использования и предельные параметры земельных участков и объектов капитального строительства

1. Применительно к каждой территориальной зоне устанавливаются следующие виды разрешенного использования земельных участков и объектов капитального строительства:

- 1) основные виды разрешенного использования;
- 2) условно разрешенные виды использования;
- 3) вспомогательные виды разрешенного использования, допустимые только в качестве дополнительных по отношению к основным видам разрешенного использования и условно разрешенным видам использования и осуществляемые совместно с ними.

2. Виды разрешенного использования земельных участков, содержащиеся в градостроительных регламентах, установлены в соответствии с Градостроительным кодексом Российской Федерации, классификатором видов разрешенного использования земельных участков, утвержденным федеральным органом исполнительной власти, осуществляющим функции по выборке государственной политике и нормативному регулированию в сфере земельных отношений.

3. Текстовое наименование вида разрешенного использования земельного участка и его код (числовое обозначение) являются равнозначными.

4. Виды разрешенного использования объектов капитального строительства содержатся в описании видов разрешенного использования земельных участков и отдельно не устанавливаются.

5. Предельные параметры разрешенного строительства, реконструкции объектов капитального строительства применительно к вспомогательным видам разрешенного использования для всех территориальных зон устанавливаются идентичными, установленным предельным параметрам разрешенного строительства, реконструкции объектов капитального строительства, установленным для основных и условно разрешенных видов использования,

совместно с которыми применяются вспомогательные виды разрешенного использования.

6. Если предельные размеры земельных участков, в том числе их площадь и предельные параметры разрешенного строительства, реконструкции объектов капитального строительства не устанавливаются в территориальных зонах, то такие предельные размеры земельных участков, в том числе их площадь и предельные параметры разрешенного строительства, реконструкции объектов капитального строительства не подлежат установлению (далее - НПУ).

7. Предельные размеры земельных участков, в том числе их площадь не распространяются на отношения по землепользованию, возникшие до вступления в силу настоящих правил землепользования и застройки, в том числе на отношения по приобретению в установленном порядке гражданами и юридическими лицами, имеющими в собственности, безвозмездном пользовании, хозяйственном ведении или оперативном управлении объекты капитального строительства, расположенные на земельных участках, находящихся в государственной или муниципальной собственности, прав на эти земельные участки при условии, что соответствующие объекты капитального строительства существовали на законных основаниях до вступления в силу настоящих правил землепользования и застройки.

8. Инженерно-технические объекты, сооружения и коммуникации, обеспечивающие реализацию разрешенного использования для отдельных земельных участков (электроснабжения, теплоснабжения, газоснабжения, водоснабжения, водоотведения, связи и т.д.) считаются всегда разрешенными при условии соответствия строительным и противопожарным нормам и правилам, технологическим стандартам безопасности, а также условиям охраны окружающей среды, что подтверждается при согласовании проектной документации.

9. При определении количества этажей объектов капитального строительства учитываются все этажи, включая подземные, подвальный, цокольный, надземные, технические, мансардный, не учитывают: подполье, проветриваемое подполье, техническое подполье, технические пространства, чердак, технический чердак, расположенные на крыше технические помещения (крышные котельные, машинные отделения лифтов, помещения вентиляционных камер и другие).

При размещении объекта капитального строительства на земельном участке с уклоном первым надземным следует считать этаж с отметкой пола помещений выше наиболее низкой планировочной отметки земли.

10. Высота объекта капитального строительства определяется как вертикальный размер, измеряемый от проектной отметки земли до верхней отметки самого высокого конструктивного элемента здания (парапет кровли, карниз, конек кровли, верх фронтона, купол, шпиль, башня).

11. Процент застройки в границах земельного участка, определяется как отношение суммарной площади земельного участка, которая может быть застроена, ко всей площади земельного участка.

Статья 11.1. Жилые зоны (1)

1. Жилые зоны предназначены для размещения индивидуальных жилых домов с приусадебными земельными участками, малоэтажных и блокированных жилых домов, объектов государственного и делового управления, социального и культурно-бытового обслуживания.

2. Виды разрешенного использования земельных участков и объектов капитального строительства в жилых зонах представлены в таблице ниже.

Вид разрешенного использования	Наименование вида разрешенного использования	Код вида разрешенного использования
Основные виды разрешенного использования	для индивидуального жилищного строительства;	2.1
	малоэтажная многоквартирная жилая застройка;	2.1.1
	для ведения личного подсобного хозяйства (приусадебный земельный участок);	2.2
	блокированная жилая застройка;	2.3
	хранение автотранспорта;	2.7.1
	предоставление коммунальных услуг;	3.1.1
	административные здания организаций, обеспечивающих предоставление коммунальных услуг;	3.1.2
	оказание услуг связи;	3.2.3
	общежития;	3.2.4
	бытовое обслуживание;	3.3
	амбулаторно-поликлиническое обслуживание;	3.4.1
	дошкольное, начальное и среднее общее образование;	3.5.1
	объекты культурно-досуговой деятельности;	3.6.1
	парки культуры и отдыха;	3.6.2
	государственное управление;	3.8.1
	магазины;	4.4
	Условно разрешенные виды использования	обеспечение занятий спортом в помещениях;
площадки для занятий спортом;		5.1.3
обеспечение внутреннего правопорядка;		8.3
земельные участки (территории) общего пользования.		12.0
осуществление религиозных обрядов;		3.7.1
обеспечение деятельности в области гидрометеорологии и смежных с ней областей;		3.9.1
деловое управление;		4.1
общественное питание;		4.6
гостиничное обслуживание.		4.7
Вспомогательные виды разрешенного использования		предоставление коммунальных услуг;
	площадки для занятий спортом.	5.1.3

3. Предельные размеры земельных участков, в том числе их площадь и предельные параметры разрешенного строительства, реконструкции объектов капитального строительства в жилых зонах представлены в таблице ниже.

Код вида разрешенного использования	Размер земельного участка (м)				Площадь земельного участка (кв.м)		Минимальный отступ от границ земельного участка (м)	Предельное количество этажей/ предельная высота зданий, сооружений (м)	Максимальный процент застройки в границах земельного участка (%)
	Длина		Ширина		Мин.	Макс.			
	Мин.	Макс.	Мин.	Макс.					
Основные виды разрешенного использования									
2.1	НПУ	100	15	НПУ	600	2500	3	3*/20	40
2.1.1	НПУ	НПУ	НПУ	НПУ	1000	НПУ	3	4*/НПУ	60
2.2	НПУ	100	15	НПУ	600	2500	3	3*/20	40
2.3	НПУ	100	НПУ	НПУ	300	1500	3 (0)**	3*/20	40
2.7.1	НПУ	НПУ	НПУ	НПУ	20	80	НПУ	1*/4	НПУ
3.1.1	НПУ	НПУ	НПУ	НПУ	НПУ	НПУ	НПУ	НПУ	НПУ
3.1.2	НПУ	НПУ	НПУ	НПУ	600	НПУ	3	НПУ	60
3.2.3	НПУ	НПУ	НПУ	НПУ	600	НПУ	3	3/20	60
3.2.4	НПУ	НПУ	НПУ	НПУ	600	НПУ	3	3/20	60
3.3	НПУ	НПУ	НПУ	НПУ	600	НПУ	3	3/20	60
3.4.1	НПУ	НПУ	НПУ	НПУ	600	НПУ	3	НПУ	60
3.5.1	НПУ	НПУ	НПУ	НПУ	1000	НПУ	3	НПУ	60
3.6.1	НПУ	НПУ	НПУ	НПУ	1000	НПУ	3	НПУ	60
3.6.2	НПУ	НПУ	НПУ	НПУ	НПУ	НПУ	НПУ	НПУ	НПУ
3.8.1	НПУ	НПУ	НПУ	НПУ	1000	НПУ	3	НПУ	60
4.4	НПУ	НПУ	НПУ	НПУ	600	НПУ	3	3/20	60
5.1.2	НПУ	НПУ	НПУ	НПУ	600	НПУ	3	НПУ	60
5.1.3	НПУ	НПУ	НПУ	НПУ	НПУ	НПУ	НПУ	НПУ	НПУ
8.3	НПУ	НПУ	НПУ	НПУ	НПУ	НПУ	3	НПУ	60
12.0	НПУ	НПУ	НПУ	НПУ	НПУ	НПУ	НПУ	НПУ	НПУ
Условно разрешенные виды использования									
3.7.1	НПУ	НПУ	НПУ	НПУ	НПУ	НПУ	3	НПУ	60
3.9.1	НПУ	НПУ	НПУ	НПУ	НПУ	НПУ	3	НПУ	60
4.1	НПУ	НПУ	НПУ	НПУ	600	НПУ	3	3/20	60
4.6	НПУ	НПУ	НПУ	НПУ	600	НПУ	3	3/20	60
4.7	НПУ	НПУ	НПУ	НПУ	1000	НПУ	3	3/20	60
* При определении предельного количества этажей учитываются все надземные этажи, в том числе технические этажи, мансардные, а также цокольный этаж, если верх его перекрытия находится выше средней планировочной отметки земли не менее чем на 2 метра.									
** Минимальный отступ от границ земельного участка между соседними жилыми домами имеющими общие боковые стены без проемов - 0 м.									

Статья 11.2. Коммунально-складская зона (3.2)

1. Коммунально-складская зона предназначена для размещения коммунально-складских объектов, деятельность которых связана с воздействием на окружающую среду, для которых необходима организация санитарно-защитной зоны в соответствии с требованиями технических регламентов, а также объектов инженерной инфраструктуры.

2. Виды разрешенного использования земельных участков и объектов капитального строительства в коммунально-складской зоне представлены в таблице ниже.

Вид разрешенного использования	Наименование вида разрешенного использования	Код вида разрешенного использования
Основные виды разрешенного использования	хранение и переработка сельскохозяйственной продукции;	1.15
	предоставление коммунальных услуг;	3.1.1
	энергетика;	6.7
	связь;	6.8
	склад;	6.9
	складские площадки.	6.9.1
Условно разрешенные виды использования	животноводство.	1.7
Вспомогательные виды разрешенного использования	не подлежат установлению.	-

3. Предельные размеры земельных участков, в том числе их площадь и предельные параметры разрешенного строительства, реконструкции объектов капитального строительства в коммунально-складской зоне представлены в таблице ниже.

Код вида разрешенного использования	Размер земельного участка (м)				Площадь земельного участка (кв.м)		Минимальный отступ от границ земельного участка (м)	Предельное количество этажей/ предельная высота зданий, строений, сооружений (м)	Максимальный процент застройки в границах земельного участка (%)
	Длина		Ширина		Мин.	Макс.			
	Мин.	Макс.	Мин.	Макс.					
Основные виды разрешенного использования									
1.15	НПУ	НПУ	НПУ	НПУ	НПУ	НПУ	НПУ	НПУ	НПУ
3.1.1	НПУ	НПУ	НПУ	НПУ	НПУ	НПУ	НПУ	НПУ	НПУ
6.7	НПУ	НПУ	НПУ	НПУ	НПУ	НПУ	НПУ	НПУ	НПУ
6.8	НПУ	НПУ	НПУ	НПУ	НПУ	НПУ	НПУ	НПУ	НПУ
6.9	НПУ	НПУ	НПУ	НПУ	НПУ	НПУ	НПУ	НПУ	НПУ
6.9.1	НПУ	НПУ	НПУ	НПУ	НПУ	НПУ	НПУ	НПУ	НПУ
Условно разрешенные виды использования									
1.7	НПУ	НПУ	НПУ	НПУ	НПУ	НПУ	НПУ	НПУ	НПУ

Статья 11.3. Зона транспортной инфраструктуры (3.4)

1. Зона транспортной инфраструктуры предназначена для размещения объектов автомобильного транспорта, дорожного сервиса, улично-дорожной сети.

2. Виды разрешенного использования земельных участков и объектов капитального строительства в зоне транспортной инфраструктуры представлены в таблице ниже.

Вид разрешенного использования	Наименование вида разрешенного использования	Код вида разрешенного использования
Основные виды разрешенного использования	объекты дорожного сервиса;	4.9.1
	автомобильный транспорт;	7.2
	трубопроводный транспорт;	7.5
	улично-дорожная сеть.	12.0.1
Условно разрешенные виды использования	не подлежит установлению.	-
Вспомогательные виды разрешенного использования	не подлежат установлению.	-

3. Предельные размеры земельных участков, в том числе их площадь и предельные параметры разрешенного строительства, реконструкции объектов капитального строительства в зоне транспортной инфраструктуры представлены в таблице ниже.

Код вида разрешенного использования	Размер земельного участка (м)				Площадь земельного участка (кв.м)		Минимальный отступ от границ земельного участка (м)	Предельное количество этажей/ предельная высота зданий, сооружений (м)	Максимальный процент застройки в границах земельного участка (%)
	Длина		Ширина		Мин.	Макс.			
	Мин.	Макс.	Мин.	Макс.					
Основные виды разрешенного использования									
4.9.1	НПУ	НПУ	НПУ	НПУ	НПУ	НПУ	НПУ	НПУ	НПУ
7.2	НПУ	НПУ	НПУ	НПУ	НПУ	НПУ	НПУ	НПУ	НПУ
7.5	НПУ	НПУ	НПУ	НПУ	НПУ	НПУ	НПУ	НПУ	НПУ
12.0.1	НПУ	НПУ	НПУ	НПУ	НПУ	НПУ	НПУ	НПУ	НПУ
Условно разрешенные виды использования не устанавливаются									

Статья 11.4. Зоны сельскохозяйственного использования (4.2)

1. Зоны сельскохозяйственного использования предназначены для выращивания сельскохозяйственных культур, сенокошения, выпаса сельскохозяйственных животных, ведения личного подсобного хозяйства на полевых участках.

2. Виды разрешенного использования земельных участков и объектов капитального строительства в зонах сельскохозяйственного использования представлены в таблице ниже.

Вид разрешенного использования	Наименование вида разрешенного использования	Код вида разрешенного использования
Основные виды разрешенного использования	растениеводство;	1.1
	научное обеспечение сельского хозяйства;	1.14
	ведение личного подсобного хозяйства на полевых участках;	1.16
	сенокошение;	1.19
	выпас сельскохозяйственных животных.	1.20
Условно разрешенные виды использования	скотоводство;	1.8
	звероводство;	1.9

Вид разрешенного использования	Наименование вида разрешенного использования	Код вида разрешенного использования
	птицеводство;	1.10
	свиноводство;	1.11
	пчеловодство;	1.12
	рыбоводство;	1.13
	хранение и переработка сельскохозяйственной продукции;	1.15
	питомники;	1.17
	обеспечение сельскохозяйственного производства.	1.18
Вспомогательные виды разрешенного использования	не подлежат установлению.	-

3. Предельные размеры земельных участков, в том числе их площадь и предельные параметры разрешенного строительства, реконструкции объектов капитального строительства в зонах сельскохозяйственного использования представлены в таблице ниже.

Код вида разрешенного использования	Размер земельного участка (м)				Площадь земельного участка (кв.м)		Минимальный отступ от границ земельного участка (м)	Предельное количество этажей/ предельная высота зданий, строений, сооружений (м)	Максимальный процент застройки в границах земельного участка (%)
	Длина		Ширина		Мин.	Макс.			
	Мин.	Макс.	Мин.	Макс.					
Основные виды разрешенного использования									
1.1	НПУ	НПУ	НПУ	НПУ	НПУ	НПУ	НПУ	НПУ	НПУ
1.14	НПУ	НПУ	НПУ	НПУ	НПУ	НПУ	НПУ	НПУ	НПУ
1.16	НПУ	НПУ	НПУ	НПУ	НПУ	НПУ	НПУ	НПУ	НПУ
1.19	НПУ	НПУ	НПУ	НПУ	НПУ	НПУ	НПУ	НПУ	НПУ
1.20	НПУ	НПУ	НПУ	НПУ	НПУ	НПУ	НПУ	НПУ	НПУ
Условно разрешенные виды использования									
1.8	НПУ	НПУ	НПУ	НПУ	НПУ	НПУ	НПУ	НПУ	НПУ
1.9	НПУ	НПУ	НПУ	НПУ	НПУ	НПУ	НПУ	НПУ	НПУ
1.10	НПУ	НПУ	НПУ	НПУ	НПУ	НПУ	НПУ	НПУ	НПУ
1.11	НПУ	НПУ	НПУ	НПУ	НПУ	НПУ	НПУ	НПУ	НПУ
1.12	НПУ	НПУ	НПУ	НПУ	НПУ	НПУ	НПУ	НПУ	НПУ
1.13	НПУ	НПУ	НПУ	НПУ	НПУ	НПУ	НПУ	НПУ	НПУ
1.15	НПУ	НПУ	НПУ	НПУ	НПУ	НПУ	НПУ	НПУ	НПУ
1.17	НПУ	НПУ	НПУ	НПУ	НПУ	НПУ	НПУ	НПУ	НПУ
1.18	НПУ	НПУ	НПУ	НПУ	НПУ	НПУ	НПУ	НПУ	НПУ

Статья 11.5. Производственная зона сельскохозяйственных предприятий (4.4)

1. Производственные зоны сельскохозяйственных предприятий предназначена для размещения объектов сельскохозяйственного назначения, используемых для содержания и разведения сельскохозяйственных животных, производства, хранения и первичной переработки сельскохозяйственной

Статья 11.6. Зона озелененных территорий общего пользования (5.1)

1. Зона озелененных территорий общего пользования предназначена для организации мест отдыха населения и включает в себя лесопарки, парки, сады, скверы, бульвары, городские леса.

2. Виды разрешенного использования земельных участков и объектов капитального строительства в зоне озелененных территорий общего пользования представлены в таблице ниже.

Вид разрешенного использования	Наименование вида разрешенного использования	Код вида разрешенного использования
Основные виды разрешенного использования	парки культуры и отдыха;	3.6.2
	площадки для занятия спортом;	5.1.3
	охрана природных территорий;	9.1
	земельные участки (территории) общего пользования.	12.0
Условно разрешенные виды использования	не подлежат установлению.	-
Вспомогательные виды разрешенного использования	не подлежат установлению.	-

3. Предельные размеры земельных участков, в том числе их площадь и предельные параметры разрешенного строительства, реконструкции объектов капитального строительства в зоне озелененных территорий общего пользования представлены в таблице ниже.

Код вида разрешенного использования	Размер земельного участка (м)				Площадь земельного участка (кв.м)		Минимальный отступ от границ земельного участка (м)	Предельное количество этажей/ предельная высота зданий, строений, сооружений (м)	Максимальный процент застройки в границах земельного участка (%)
	Длина		Ширина		Мин.	Макс.			
	Мин.	Макс.	Мин.	Макс.					
Основные виды разрешенного использования									
3.6.2	НПУ	НПУ	НПУ	НПУ	НПУ	НПУ	НПУ	НПУ	НПУ
5.1.3	НПУ	НПУ	НПУ	НПУ	НПУ	НПУ	НПУ	НПУ	НПУ
9.1	НПУ	НПУ	НПУ	НПУ	НПУ	НПУ	НПУ	НПУ	НПУ
12.0	НПУ	НПУ	НПУ	НПУ	НПУ	НПУ	НПУ	НПУ	НПУ
Условно разрешенные виды использования не устанавливаются									

Статья 11.7. Зона озелененных территорий специального назначения (5.6)

1. Зона озелененных территорий специального назначения предназначена для формирования озелененных участков, выполняющих санитарно-защитные функции.

2. Виды разрешенного использования земельных участков и объектов капитального строительства в зоне озелененных территорий специального назначения представлены в таблице ниже.

Вид разрешенного использования	Наименование вида разрешенного использования	Код вида разрешенного использования
Основные виды разрешенного использования	земельные участки (территории) общего пользования.	12.0
Условно разрешенные виды использования	не подлежат установлению.	-
Вспомогательные виды разрешенного использования	не подлежат установлению.	-

3. Предельные размеры земельных участков, в том числе их площадь и предельные параметры разрешенного строительства, реконструкции объектов капитального строительства в зоне озелененных территорий специального назначения представлены в таблице ниже.

Код вида разрешенного использования	Размер земельного участка (м)				Площадь земельного участка (кв.м)		Минимальный отступ от границ земельного участка (м)	Предельное количество этажей/ предельная высота зданий, строений, сооружений (м)	Максимальный процент застройки в границах земельного участка (%)
	Длина		Ширина		Мин.	Макс.			
	Мин.	Макс.	Мин.	Макс.					
Основные виды разрешенного использования									
12.0	НПУ	НПУ	НПУ	НПУ	НПУ	НПУ	НПУ	НПУ	НПУ
Условно разрешенные виды использования не устанавливаются									

Статья 11.8. Зона кладбищ (6.1)

1. Зона кладбищ предназначена для размещения кладбищ, мест захоронения, соответствующих культовых зданий и сооружений, для которых необходима организация санитарно-защитной зоны в соответствии с требованиями технических регламентов.

2. Виды разрешенного использования земельных участков и объектов капитального строительства в зоне кладбищ представлены в таблице ниже.


Вид разрешенного использования	Наименование вида разрешенного использования	Код вида разрешенного использования
Основные виды разрешенного использования	ритуальная деятельность.	12.1
Условно разрешенные виды использования	не подлежат установлению.	-
Вспомогательные виды разрешенного использования	не подлежат установлению.	-

3. Предельные размеры земельных участков, в том числе их площадь и предельные параметры разрешенного строительства, реконструкции объектов капитального строительства в зоне кладбищ представлены в таблице ниже.

Код вида разрешенного использования	Размер земельного участка (м)				Площадь земельного участка (кв.м)		Минимальный отступ от границ земельного участка (м)	Предельное количество этажей/ предельная высота зданий, сооружений (м)	Максимальный процент застройки в границах земельного участка (%)
	Длина		Ширина		Мин.	Макс.			
	Мин.	Макс.	Мин.	Макс.					
Основные виды разрешенного использования									
12.1	НПУ	НПУ	НПУ	НПУ	НПУ	100000	НПУ	НПУ	НПУ
Условно разрешенные виды использования не устанавливаются									

Статья 12. Земли, для которых градостроительные регламенты не устанавливаются

1. В соответствии с Градостроительным кодексом Российской Федерации на карте градостроительного зонирования муниципального образования – Сменовское сельское поселение Захаровского муниципального района Рязанской области выделены земли, для которых градостроительные регламенты не устанавливаются представленные в таблице ниже.

Обозначение земель	Наименование земель
	Земли сельскохозяйственных угодий

2. Согласно части 6 статьи 36 Градостроительного кодекса Российской Федерации градостроительные регламенты не устанавливаются для сельскохозяйственных угодий в составе земель сельскохозяйственного назначения.

3. Использование земельных участков, для которых градостроительные регламенты не устанавливаются, определяются федеральными, региональными органами исполнительной власти или уполномоченными органами местного самоуправления в соответствии с федеральными законами.

Статья 13. Расчетные показатели минимально и максимально допустимого уровня обеспеченности территории объектами коммунальной, транспортной, социальной инфраструктур и расчетные показатели максимально допустимого уровня территориальной доступности указанных объектов для населения

На территории Сменовского сельского поселения Захаровского муниципального района Рязанской области не планируется осуществление деятельности по комплексному развитию территории. В связи с этим расчетные показатели минимально допустимого уровня обеспеченности территории объектами коммунальной, транспортной, социальной инфраструктур и расчетные показатели максимально допустимого уровня территориальной доступности указанных объектов для населения в соответствии с пунктом 4 части 6 статьи 30 Градостроительного кодекса Российской Федерации, не устанавливаются.

Статья 14. Зоны с особыми условиями использования территории

1. В соответствии со статьей 1 Градостроительного кодекса Российской Федерации к зонам с особыми условиями использования территорий относятся: охранные, санитарно-защитные зоны, зоны охраны объектов культурного наследия (памятников истории и культуры) народов Российской Федерации (далее - объекты культурного наследия), защитные зоны объектов культурного наследия, водоохранные зоны, зоны затопления, подтопления, зоны санитарной охраны источников питьевого и хозяйственно-бытового водоснабжения, зоны охраны объектов, приаэродромная территория, иные зоны, устанавливаемые в соответствии с законодательством Российской Федерации.

2. В составе графических материалов правил землепользования и застройки отображены границы зон с особыми условиями использования территорий (далее – ЗОУИТ), на основании сведений содержащихся в Едином государственном реестре недвижимости (далее – ЕГРН), а также ЗОУИТ, сведения о которых отсутствуют в ЕГРН, но которые были установлены, в порядке предусмотренном частью 8 статьи 26 Федерального закона от 03.08.2018 № 342-ФЗ «О внесении изменений в Градостроительный кодекс Российской Федерации и отдельные законодательные акты Российской Федерации». На территории Сменовского сельского поселения Захаровского муниципального района Рязанской области могут быть установлены и действовать иные зоны с особыми условиями использования территорий, не отображенные в графических материалах правил землепользования и застройки.

3. Границы зон с особыми условиями использования территорий, границы территорий объектов культурного наследия, устанавливаемые в соответствии с федеральными законами Российской Федерации, могут не совпадать с границами территориальных зон.

4. Ограничения использования земельных участков и объектов капитального строительства на территории ЗОУИТ определяется в соответствии с законодательством Российской Федерации.

Статья 14.1. Санитарно-защитные зоны предприятий, сооружений и иных объектов

1. Санитарно-защитная зона – специальная территория с особым режимом использования, которая устанавливается вокруг объектов и производств, являющихся источниками воздействия на среду обитания и здоровья человека, размер которой обеспечивает уменьшение воздействия загрязнения на атмосферный воздух (химического, биологического, физического) до значений, установленных гигиеническими нормативами.

2. Ширина санитарно-защитной зоны устанавливается с учетом санитарной классификации, результатов расчетов ожидаемого загрязнения атмосферного воздуха и уровней физических воздействий, а для действующих предприятий - и натуральных исследований.

3. Ограничения использования земельных участков и объектов капитального строительства на территории санитарно-защитных зон определяется в соответствии с законодательством Российской Федерации.

Статья 14.2. Водоохранные зоны и прибрежные защитные полосы водных объектов

1. Водоохранными зонами являются территории, которые примыкают к береговой линии морей, рек, ручьев, каналов, озер, водохранилищ и на которых устанавливается специальный режим осуществления хозяйственной и иной деятельности в целях предотвращения загрязнения, засорения, заиления указанных водных объектов и истощения их вод, а также сохранения среды обитания водных биологических ресурсов и других объектов животного и растительного мира.

2. В границах водоохранных зон устанавливаются прибрежные защитные полосы, на территории которых вводятся дополнительные ограничения хозяйственной и иной деятельности.

3. Ограничения использования земельных участков и объектов капитального строительства на территории водоохранных зон, прибрежных защитных и береговых полос водных объектов определяются Водным кодексом Российской Федерации.

Статья 14.3. Охранные зоны инженерных коммуникаций, сооружений

1. Охранные зоны инженерных коммуникаций, сооружений предназначены для обеспечения безопасной эксплуатации существующих и вновь строящихся инженерных коммуникаций, сооружений и устанавливаются в соответствии с законодательством Российской Федерации.

2. Ограничения использования земельных участков и объектов капитального строительства на территории охранных зон инженерных коммуникаций, сооружений определяются в соответствии с законодательством Российской Федерации.

Статья 14.4. Придорожные полосы автомобильных дорог

1. Придорожные полосы автомобильной дороги – это территории, которые прилегают с обеих сторон к полосе отвода автомобильной дороги и в границах которых устанавливается особый режим использования земельных участков в целях обеспечения требований безопасности дорожного движения, а также нормальных условий реконструкции, капитального ремонта, ремонта, содержания автомобильной дороги, ее сохранности с учетом перспектив развития автомобильной дороги.

2. Ограничения использования земельных участков и объектов капитального строительства на территории придорожных полос определяются в соответствии с законодательством Российской Федерации.

Статья 14.5. Зона минимальных расстояний до магистральных или промышленных трубопроводов

1. Зона минимальных расстояний до магистральных или промышленных трубопроводов - это расстояние от оси подземных магистральных или промышленных трубопроводов до промышленных и сельскохозяйственных предприятий, жилых и нежилых зданий и сооружений, иных объектов обеспечивающие безопасность при возможных авариях объектов магистральных или промышленных трубопроводов.

2. Ограничения использования земельных участков и объектов капитального строительства на территории зон минимальных расстояний магистральных или промышленных трубопроводов определяются в соответствии с законодательством Российской Федерации.

Статья 15. Особо охраняемые природные территории

1. Особо охраняемые природные территории (далее – ООПТ) - участки земли, водной поверхности и воздушного пространства над ними, где располагаются природные комплексы и объекты, которые имеют особое природоохранное, научное, культурное, эстетическое, рекреационное и оздоровительное значение, которые изъяты решениями органов государственной власти полностью или частично из хозяйственного использования и для которых установлен режим особой охраны.

Охранная зона особо охраняемой природной территории предназначена для обеспечения охраны ООПТ от загрязнения и разрушений в результате хозяйственной и иной деятельности.

2. На территории Сменовского сельского поселения Захаровского муниципального района Рязанской области расположены следующие ООПТ регионального значения представленные в таблице ниже.

Наименование ООПТ	Местоположение (административный район(ы))	Реестровый номер	Кем и когда утвержден/образован	Реестровый номер охранной зоны
Памятник природы регионального значения «Лесостепное урочище у с. Троицкое»	Рязанская область Захаровский район	62:02-6.8	Постановлением администрации Рязанской области от 10.01.2003 № 5 «О развитии системы особо охраняемых природных территорий Рязанской области». Паспорт на памятник природы утвержден постановлением министерства природопользования и экологии Рязанской области от 05.09.2012 № 10	62:02-6.633

Наименование ООПТ	Местоположение (административный район(ы))	Реестровый номер	Кем и когда утвержден/ образован	Реестровый номер охранной зоны
Памятник природы регионального значения «Студенецкий долинный комплекс»	Рязанская область Захаровский район	62:02-6.27	*_*	62:02-6.634

На территории Сменовского сельского поселения Захаровского муниципального района Рязанской области отсутствуют ООПТ федерального и местного значения.

3. Ограничения использования земельных участков и объектов капитального строительства на территории ООПТ и охранных зон ООПТ определяются в соответствии с законодательством Российской Федерации.

Статья 16. Объекты культурного наследия

1. На территории муниципального образования - Сменовское сельское поселение Захаровского муниципального района Рязанской области отсутствуют исторические поселения федерального значения и исторические поселения регионального значения.

2. Согласно данным, предоставленным государственной инспекцией по охране объектов культурного наследия Рязанской области, на территории Сменовского сельского поселения Захаровского муниципального района Рязанской области расположены: 1 объект культурного наследия регионального значения (памятник архитектуры), 1 объект археологического наследия федерального значения, 2 выявленных объекта культурного наследия (памятники архитектуры), 9 выявленных объектов археологического наследия, перечень которых указан в таблицах ниже.

Перечень объектов культурного наследия регионального значения (памятники архитектуры)

№ п/п	Наименование объекта	Местонахождение	Реквизиты и наименование нормативного акта о постановке объекта культурного наследия на государственную охрану
1	«Богословская церковь», XIX в.	с. Жокينو, ул. Запрудная, д. 124	Решение Рязоблисполкома от 27.08.1971 № 250

Границы территории объекта культурного наследия регионального значения «Богословская церковь» утверждены приказом государственной инспекции по охране объектов культурного наследия Рязанской области от 16.12.2019 № 133.

Перечень объектов археологического наследия федерального значения

№ п/п	Наименование объекта	Местонахождение	Реквизиты и наименование нормативного акта о постановке объекта археологического наследия на государственную охрану
1	Жокинское городище	2,5 км к Ю от с. Жокино	Постановление Совета Министров РСФСР от 04.12.1974 № 624

Границы территории объекта культурного наследия федерального значения «Жокинское городище» утверждены приказом государственной инспекции по охране объектов культурного наследия Рязанской области от 09.11.2020 № 97.

Перечень выявленных объектов культурного наследия
(памятники архитектуры)

№ п/п	Наименование объекта	Местонахождение	Дата выявления
1	«Троицкая церковь», 1883 г.	с. Троицкое	Приказ комитета по культуре и туризму Рязанской области от 26.10.2010 № 604
2	«Никольская церковь», 1887-1893 гг.	с. Асники	*_*

Перечень выявленных объектов археологического наследия

№ п/п	Наименование объекта	Местонахождение	Реквизиты и наименование нормативного акта о постановке объекта археологического наследия на государственную охрану
1	Верховское селище	2,5 км к ЮВ от д. Большая Лубянка	Приказ председателя комитета по культуре и туризму Рязанской области от 14.04.2011 № 269
2	Покровской I селище	1 км к В от д. Покровка	*_*
3	Покровской II селище	1,5 км к Ю от д. Большая Лубянка	*_*
4	Жокинское I селище	с. Жокино, левый берег р. Жрака	*_*
5	Жокинское II селище	с. Жокино, левый берег р. Жрака	*_*
6	Жокинское III селище	с. Жокино, левый берег р. Жрака	*_*
7	Жокинское IV селище	с. Жокино, левый берег р. Жрака	*_*
8	Жокинское V селище	с. Жокино, левый берег р. Жрака	*_*
9	Жокинское 6 селище	1,5 км к Ю от церкви с. Жокино	*_*

Границы территорий указанных объектов не утверждены.

3. В соответствии с Федеральным законом от 25.06.2002 № 73-ФЗ «Об объектах культурного наследия (памятниках истории и культуры) народов Российской Федерации» проектирование и проведение землеустроительных, земляных, строительных, мелiorативных, хозяйственных и иных работ осуществляется при отсутствии на данной территории объектов культурного наследия, включенных в реестр выявленных объектов культурного наследия.

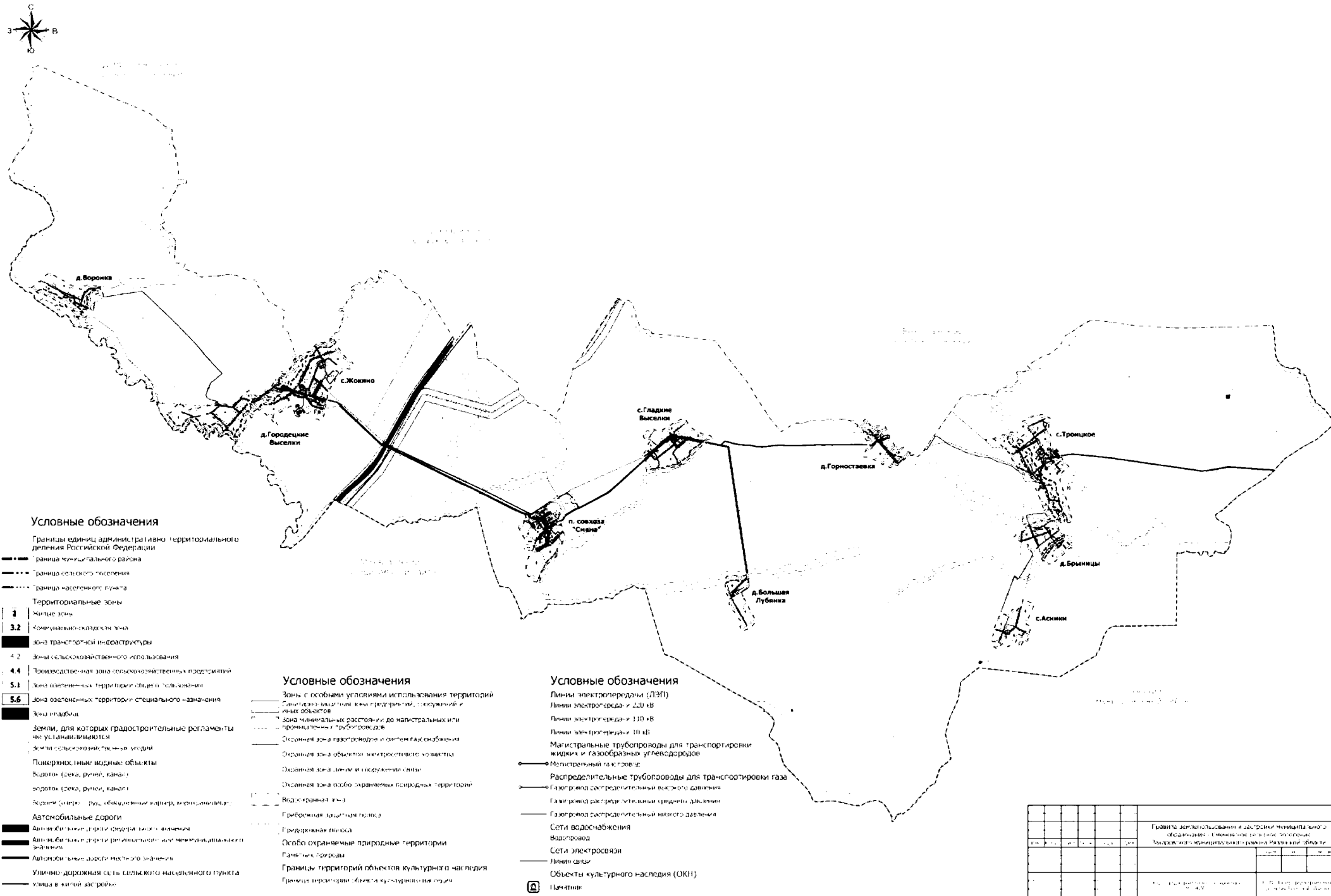
4. В случае расположения на территории, подлежащей хозяйственному освоению, объектов культурного наследия, выявленных объектов культурного наследия землеустроительные, земляные, строительные, мелiorативные, хозяйственные и иные работы проводятся при наличии в проектах проведения таких работ разделов об обеспечении сохранности объектов культурного наследия, выявленных объектов получивших положительное заключение государственной историко-культурной экспертизы.

5. Данные разделы являются документацией по сохранению выявленного объекта культурного наследия и подлежат согласованию с органом государственной охраны объектов культурного наследия.

Правила землепользования и застройки муниципального образования - Сменовское сельское поселение Захаровского муниципального района Рязанской области

Карта градостроительного зонирования
М 1:40000

Проект № 15.1 от 15.05.2014 г.
Муниципальное образование
Сменовское сельское поселение
Захаровского муниципального района
Рязанской области



- Условные обозначения**
- Границы единиц административно-территориального деления Российской Федерации
 - Граница муниципального района
 - Граница сельского поселения
 - Граница населенного пункта
- Территориальные зоны**
- 1 Жилые зоны
 - 3.2 Коммерциально-деловая зона
 - Зона транспортной инфраструктуры
 - 4.2 Зоны сельскохозяйственного использования
 - 4.4 Производственная зона сельскохозяйственных предприятий
 - 5.1 Зона озелененных территорий общего пользования
 - 5.6 Зона озелененных территорий специального назначения
 - Зона кладбищ
- Земли, для которых градостроительные регламенты не устанавливаются**
- Земли сельскохозяйственного назначения
 - Поверхностные водные объекты
 - Водоток (река, ручей, канал)
 - Водоем (озеро, пруд, искусственный водоем, водохранилище)
- Автомобильные дороги**
- Автомагистраль (дорога федерального значения)
 - Автодорога (дорога регионального или межмуниципального значения)
 - Автодорога (дорога местного значения)
 - Улично-дорожная сеть сельского населенного пункта
 - Улица в жилой застройке

- Условные обозначения**
- Зоны с особыми условиями использования территорий
 - Санитарно-защитная зона предприятий, учреждений и иных объектов
 - Зона минимальных расстояний до магистральных или транзитных трубопроводов
 - Охранная зона газопроводов и систем газоснабжения
 - Охранная зона объектов электротехнического назначения
 - Охранная зона дамб и сооружений связи
 - Охранная зона особо охраняемых природных территорий
 - Водохозяйственная зона
 - Прибрежная защитная полоса
 - Городская полоса
 - Особо охраняемые природные территории
 - Границы территории
 - Границы территорий объектов культурного наследия
 - Границы территории объектов культурного наследия

- Условные обозначения**
- Линии электропередачи (ЛЭП)
 - Линии электропередачи 220 кВ
 - Линии электропередачи 110 кВ
 - Линии электропередачи 30 кВ
 - Магистральные трубопроводы для транспортировки жидких и газообразных углеводородов
 - Магистральный газопровод
 - Распределительные трубопроводы для транспортировки газа
 - Газопровод распределительный высокого давления
 - Газопровод распределительный среднего давления
 - Газопровод распределительный низкого давления
 - Сети водоснабжения
 - Водопровод
 - Сети электросвязи
 - Линии связи
 - Объекты культурного наследия (ОКН)
 - Пантеоны

Правила землепользования и застройки муниципального образования - Сменовское сельское поселение					
Захаровского муниципального района Рязанской области					
№ п/п	№ документа	Дата	Содержание	№ документа	Дата
1	15.1	15.05.2014	Правила землепользования и застройки	15.1	15.05.2014
2	15.1	15.05.2014	Карта градостроительного зонирования	15.1	15.05.2014

Приложение № 2 к правилам
землепользования и застройки
муниципального образования -
Сменовское сельское поселение
Захаровского муниципального района
Рязанской области

**Графическое описание местоположения границ территориальных зон,
перечень координат характерных точек этих границ
муниципального образования - Сменовское сельское поселение
Захаровского муниципального района Рязанской области**

ОПИСАНИЕ МЕСТОПОЛОЖЕНИЯ ГРАНИЦ

1 Жилые зоны

(наименование объекта местоположение границ, которого описано (далее - объект))

Раздел 1

Сведения об объекте		
№ п/п	Характеристики объекта	Описание характеристик
1	2	3
1	Местоположение объекта	<i>Российская Федерация, Рязанская область, р-н Захаровский, с/п Сменовское, с Асники</i>
2	Площадь объекта ± величина погрешности определения площади (Р ± Дельта Р)	<i>685260кв.м. ± 290кв.м.</i>
3	Иные характеристики объекта	<i>Вид зоны: 1 Жилые зоны Номер зоны: 1</i>

Раздел 2

Сведения о местоположении границ объекта					
1. Система координат <u>МСК-62</u>					
2. Сведения о характерных точках границ объекта					
Обозначение характерных точек границ	Координаты, м		Метод определения координат характерной точки	Средняя квадратическая погрешность положения характерной точки (Мт), м	Описание обозначения точки на местности (при наличии)
	X	Y			
1	2	3	4	5	6
1	404564,37	1312842,81	Картометрический метод	2,50	-
2	404554,92	1312853,3	Картометрический метод	2,50	-
3	404538,71	1312912,88	Картометрический метод	2,50	-
4	404526,72	1312988,98	Картометрический метод	2,50	-
5	404535,32	1313022,34	Картометрический метод	2,50	-
6	404561,02	1313045,02	Картометрический метод	2,50	-
7	404622,69	1313100,58	Картометрический метод	2,50	-
8	404664,82	1313128,66	Картометрический метод	2,50	-
9	404617,8	1313177,81	Картометрический метод	2,50	-
10	404613,22	1313189,42	Картометрический метод	2,50	-
11	404612,92	1313205,9	Картометрический метод	2,50	-
12	404619,94	1313215,67	Картометрический метод	2,50	-
13	404650,47	1313243,76	Картометрический метод	2,50	-
14	404720,38	1313299,93	Картометрический метод	2,50	-
15	404754,42	1313323,28	Картометрический метод	2,50	-
16	404794,1	1313342,21	Картометрический метод	2,50	-
17	404844,02	1313359,46	Картометрический метод	2,50	-
18	404896,22	1313385,41	Картометрический метод	2,50	-
19	404846,77	1313487,98	Картометрический метод	2,50	-
20	404804,64	1313593,61	Картометрический метод	2,50	-
21	404780,21	1313651,61	Картометрический метод	2,50	-
22	404625,44	1313586,89	Картометрический метод	2,50	-
23	404440,74	1313498,97	Картометрический метод	2,50	-
24	404355,26	1313463,56	Картометрический метод	2,50	-
25	404307,03	1313451,35	Картометрический метод	2,50	-
26	404240,48	1313580,79	Картометрический метод	2,50	-
27	404079,29	1313514,24	Картометрический метод	2,50	-
28	404046,32	1313513,01	Картометрический метод	2,50	-
29	403998,08	1313514,85	Картометрический метод	2,50	-
30	403846,05	1313466,61	Картометрический метод	2,50	-
31	403888,48	1313379,9	Картометрический метод	2,50	-
32	403841,57	1313359,31	Картометрический метод	2,50	-
33	403788,66	1313312,14	Картометрический метод	2,50	-
34	403767,9	1313303,29	Картометрический метод	2,50	-
35	403774,61	1313281	Картометрический метод	2,50	-
36	403766,68	1313277,64	Картометрический метод	2,50	-
37	403774	1313255,36	Картометрический метод	2,50	-
38	404032,27	1313339,92	Картометрический метод	2,50	-
39	404063,02	1313271,41	Картометрический метод	2,50	-

Сведения о местоположении границ объекта

40	404016,15	1313255,14	Картометрический метод	2,50	-
41	403975,49	1313241,62	Картометрический метод	2,50	-
42	403878,72	1313210,48	Картометрический метод	2,50	-
43	403851,24	1313190,33	Картометрический метод	2,50	-
44	403801,17	1313087,15	Картометрический метод	2,50	-
45	403771,87	1313039,52	Картометрический метод	2,50	-
46	403777,97	1313018,15	Картометрический метод	2,50	-
47	403759,35	1313008,99	Картометрический метод	2,50	-
48	403767,59	1312984,27	Картометрический метод	2,50	-
49	403785,3	1312990,07	Картометрический метод	2,50	-
50	403825,29	1312862,46	Картометрический метод	2,50	-
51	403750,5	1312815,14	Картометрический метод	2,50	-
52	403703,79	1312771,18	Картометрический метод	2,50	-
53	403760,27	1312680,82	Картометрический метод	2,50	-
54	403861,31	1312746,76	Картометрический метод	2,50	-
55	403879,94	1312691,04	Картометрический метод	2,50	-
56	403886,81	1312663,26	Картометрический метод	2,50	-
57	403902,53	1312606,63	Картометрический метод	2,50	-
58	404050,28	1312656,7	Картометрический метод	2,50	-
59	404173,59	1312702,96	Картометрический метод	2,50	-
60	404179,3	1312705,11	Картометрический метод	2,50	-
61	404181,96	1312693,01	Картометрический метод	2,50	-
62	404186,43	1312689,97	Картометрический метод	2,50	-
63	404193,37	1312689,29	Картометрический метод	2,50	-
64	404225,8	1312696,51	Картометрический метод	2,50	-
65	404439,01	1312786,38	Картометрический метод	2,50	-
66	404494,86	1312808,58	Картометрический метод	2,50	-
67	404525,74	1312825,14	Картометрический метод	2,50	-
1	404564,37	1312842,81	Картометрический метод	2,50	-

3. Сведения о характерных точках части (частей) границы объекта

Обозначение характерных точек части границы	Координаты, м		Метод определения координат характерной точки	Средняя квадратическая погрешность положения характерной точки (M _т), м	Описание обозначения точки на местности (при наличии)
	X	Y			
1	2	3	4	5	6
Часть № -					
-	-	-	-	-	-

План границ объекта

Используемые условные знаки и обозначения:

Масштаб 1:5000

- 1 - характерная точка контура, сведения о которой позволяют однозначно определить ее на местности
- - впасть, образованная частью контура, сведения о которой достаточны для определения ее местоположения

ОПИСАНИЕ МЕСТОПОЛОЖЕНИЯ ГРАНИЦ

1 Жилые зоны

(наименование объекта местоположение границ, которого описано (далее - объект))

Раздел 1

Сведения об объекте		
№ п/п	Характеристики объекта	Описание характеристик
1	2	3
1	Местоположение объекта	<i>Российская Федерация, Рязанская область, р-н Захаровский, с/п Сменовское, д Большая Лубянка</i>
2	Площадь объекта ± величина погрешности определения площади (Р ± Дельта Р)	<i>534402кв.м. ± 256кв.м.</i>
3	Иные характеристики объекта	<i>Вид зоны: 1 Жилые зоны Номер зоны: 1</i>

Раздел 2

Сведения о местоположении границ объекта					
1. Система координат <u>МСК-62</u>					
2. Сведения о характерных точках границ объекта					
Обозначение характерных точек границ	Координаты, м		Метод определения координат характерной точки	Средняя квадратическая погрешность положения характерной точки (Мт), м	Описание обозначения точки на местности (при наличии)
	X	Y			
1	2	3	4	5	6
1	405430,47	1306353,38	Картометрический метод	2,50	-
2	405441,46	1306379,03	Картометрический метод	2,50	-
3	405446,34	1306431,54	Картометрический метод	2,50	-
4	405455,5	1306495,65	Картометрический метод	2,50	-
5	405459,16	1306546,32	Картометрический метод	2,50	-
6	405444,51	1306587,84	Картометрический метод	2,50	-
7	405431,69	1306620,2	Картометрический метод	2,50	-
8	405431,69	1306661,72	Картометрический метод	2,50	-
9	405440,84	1306711,79	Картометрический метод	2,50	-
10	405486,64	1306836,95	Картометрический метод	2,50	-
11	405487,95	1306841,95	Картометрический метод	2,50	-
12	405252,97	1306874,91	Картометрический метод	2,50	-
13	405231,03	1306877,56	Картометрический метод	2,50	-
14	405206,87	1306873,26	Картометрический метод	2,50	-
15	405182,65	1306859,42	Картометрический метод	2,50	-
16	405144,19	1306820,33	Картометрический метод	2,50	-
17	405126,91	1306795,26	Картометрический метод	2,50	-
18	405060,1	1306670,89	Картометрический метод	2,50	-
19	405047,54	1306676,56	Картометрический метод	2,50	-
20	405111,04	1306794,77	Картометрический метод	2,50	-
21	405070,5	1306741,06	Картометрический метод	2,50	-
22	405048,93	1306722,16	Картометрический метод	2,50	-
23	405015,84	1306723,82	Картометрический метод	2,50	-
24	404947,99	1306746,16	Картометрический метод	2,50	-
25	404894,22	1306780,92	Картометрический метод	2,50	-
26	404659,18	1306900,41	Картометрический метод	2,50	-
27	404402,24	1307037,24	Картометрический метод	2,50	-
28	404346,62	1307038,64	Картометрический метод	2,50	-
29	404224,19	1306927,41	Картометрический метод	2,50	-
30	404222,68	1306930,15	Картометрический метод	2,50	-
31	404211,66	1306891,56	Картометрический метод	2,50	-
32	404187,34	1306851,47	Картометрический метод	2,50	-
33	404153,38	1306778,36	Картометрический метод	2,50	-
34	404146,43	1306748,48	Картометрический метод	2,50	-
35	404148,19	1306739,27	Картометрический метод	2,50	-
36	404137,94	1306712,26	Картометрический метод	2,50	-
37	404140,62	1306696,18	Картометрический метод	2,50	-
38	404248,62	1306662,36	Картометрический метод	2,50	-
39	404267,03	1306710,26	Картометрический метод	2,50	-


Сведения о местоположении границ объекта

40	404306,11	1306701,71	Картометрический метод	2,50	-
41	404375,72	1306682,17	Картометрический метод	2,50	-
42	404412,35	1306649,2	Картометрический метод	2,50	-
43	404439,21	1306630,89	Картометрический метод	2,50	-
44	404481,95	1306613,79	Картометрический метод	2,50	-
45	404563,77	1306556,4	Картометрический метод	2,50	-
46	404591,85	1306531,97	Картометрический метод	2,50	-
47	404601,01	1306514,27	Картометрический метод	2,50	-
48	404612,61	1306497,17	Картометрический метод	2,50	-
49	404626,05	1306491,07	Картометрический метод	2,50	-
50	404651,69	1306488,62	Картометрический метод	2,50	-
51	404667,56	1306479,47	Картометрический метод	2,50	-
52	404715,19	1306431,84	Картометрический метод	2,50	-
53	404726,79	1306422,68	Картометрический метод	2,50	-
54	404764,64	1306417,8	Картометрический метод	2,50	-
55	404805,55	1306408,64	Картометрический метод	2,50	-
56	404925,83	1306381,16	Картометрический метод	2,50	-
57	404980,17	1306373,53	Картометрический метод	2,50	-
58	405022,91	1306346,67	Картометрический метод	2,50	-
59	405101,37	1306318,89	Картометрический метод	2,50	-
60	405125,79	1306314	Картометрический метод	2,50	-
61	405383,45	1306307,44	Картометрический метод	2,50	-
62	405406,65	1306330,18	Картометрический метод	2,50	-
1	405430,47	1306353,38	Картометрический метод	2,50	-

3. Сведения о характерных точках части (частей) границы объекта

Обозначение характерных точек части границы	Координаты, м		Метод определения координат характерной точки	Средняя квадратическая погрешность положения характерной точки (Мп), м	Описание обозначения точки на местности (при наличии)
	X	Y			
1	2	3	4	5	6
Часть № -					
-	-	-	-	-	-

План границ объекта



Используемые условные знаки и обозначения:

Масштаб 1:5000

- 1 - характерная точка контура, сведения о которой позволяют однозначно определить её на местности
- в пень образованная часть контура, сведения о которой достаточны для определения её местоположения

ОПИСАНИЕ МЕСТОПОЛОЖЕНИЯ ГРАНИЦ

1 Жилые зоны

(наименование объекта местоположение границ, которого описано (далее - объект))

Раздел 1

Сведения об объекте		
№ п/п	Характеристики объекта	Описание характеристик
1	2	3
1	Местоположение объекта	<i>Российская Федерация, Рязанская область, р-н Захаровский, с/п Сменовское, д Брыницы</i>
2	Площадь объекта ± величина погрешности определения площади (Р ± Дельта Р)	<i>831627кв.м. ± 431кв.м.</i>
3	Иные характеристики объекта	<i>Вид зоны: 1 Жилые зоны Номер зоны: 1</i>

Раздел 2

Сведения о местоположении границ объекта					
1. Система координат <u>МСК-62</u>					
2. Сведения о характерных точках границ объекта					
Обозначение характерных точек границ	Координаты, м		Метод определения координат характерной точки	Средняя квадратическая погрешность положения характерной точки (Мт), м	Описание обозначения точки на местности (при наличии)
	X	Y			
1	2	3	4	5	6
ЗУ1(1)					
1	406680,6	1313412,42	Картометрический метод	2,50	-
2	406683,65	1313481,42	Картометрический метод	2,50	-
3	406687,34	1313505,22	Картометрический метод	2,50	-
4	406666,39	1313512,63	Картометрический метод	2,50	-
5	406616,86	1313535,56	Картометрический метод	2,50	-
6	406581,64	1313541,99	Картометрический метод	2,50	-
7	406570,01	1313547,21	Картометрический метод	2,50	-
8	406557,75	1313557,1	Картометрический метод	2,50	-
9	406550,74	1313560,26	Картометрический метод	2,50	-
10	406538,54	1313561,38	Картометрический метод	2,50	-
11	406492,87	1313578,83	Картометрический метод	2,50	-
12	406458,87	1313587,68	Картометрический метод	2,50	-
13	406427,96	1313598,16	Картометрический метод	2,50	-
14	406372,45	1313621,61	Картометрический метод	2,50	-
15	406354,72	1313633,5	Картометрический метод	2,50	-
16	406333,63	1313655,02	Картометрический метод	2,50	-
17	406326,3	1313659	Картометрический метод	2,50	-
18	406274,37	1313678,54	Картометрический метод	2,50	-
19	406234,5	1313700,06	Картометрический метод	2,50	-
20	406195,08	1313717,76	Картометрический метод	2,50	-
21	406164,2	1313729,2	Картометрический метод	2,50	-
22	406144,15	1313738,4	Картометрический метод	2,50	-
23	406138,42	1313739,56	Картометрический метод	2,50	-
24	406132,55	1313738,44	Картометрический метод	2,50	-
25	406126,91	1313734,83	Картометрический метод	2,50	-
26	406117,27	1313725,86	Картометрический метод	2,50	-
27	406111,05	1313716,9	Картометрический метод	2,50	-
28	406101,57	1313699,01	Картометрический метод	2,50	-
29	406088,33	1313682,89	Картометрический метод	2,50	-
30	406046,25	1313648,94	Картометрический метод	2,50	-
31	406005,19	1313605,08	Картометрический метод	2,50	-
32	405998,28	1313600,93	Картометрический метод	2,50	-
33	405998,1	1313600,82	Картометрический метод	2,50	-
34	405990,9	1313598,97	Картометрический метод	2,50	-
35	405980,85	1313595,19	Картометрический метод	2,50	-
36	406012,13	1313577,3	Картометрический метод	2,50	-
37	406051,33	1313533,21	Картометрический метод	2,50	-
38	406094,61	1313456,45	Картометрический метод	2,50	-

Сведения о местоположении границ объекта

39	406173,81	1313496,46	Картометрический метод	2,50	-
40	406218,91	1313416,39	Картометрический метод	2,50	-
41	406240,2	1313358,46	Картометрический метод	2,50	-
42	406291,64	1313248,22	Картометрический метод	2,50	-
43	406365,95	1313153,5	Картометрический метод	2,50	-
44	406447,61	1313211,48	Картометрический метод	2,50	-
45	406481,91	1313251,49	Картометрический метод	2,50	-
46	406486,81	1313308,65	Картометрический метод	2,50	-
47	406495,79	1313354,38	Картометрический метод	2,50	-
48	406515,99	1313397,3	Картометрический метод	2,50	-
49	406587,7	1313405,27	Картометрический метод	2,50	-
50	406651,91	1313401,94	Картометрический метод	2,50	-
51	406671,03	1313388,17	Картометрический метод	2,50	-
1	406680,6	1313412,42	Картометрический метод	2,50	-
ЗУ1(2)					
52	406688,59	1313513,27	Картометрический метод	2,50	-
53	406702,58	1313603,53	Картометрический метод	2,50	-
54	406727,61	1313685,96	Картометрический метод	2,50	-
55	406759,97	1313740,91	Картометрический метод	2,50	-
56	406760,93	1313742,56	Картометрический метод	2,50	-
57	406770,42	1313758,86	Картометрический метод	2,50	-
58	406774,62	1313766,09	Картометрический метод	2,50	-
59	406795,38	1313769,76	Картометрический метод	2,50	-
60	406786,03	1313784,56	Картометрический метод	2,50	-
61	406765,12	1313791,74	Картометрический метод	2,50	-
62	406752,91	1313804,1	Картометрический метод	2,50	-
63	406752,15	1313817,53	Картометрический метод	2,50	-
64	406760,69	1313830,51	Картометрический метод	2,50	-
65	406809,54	1313879,05	Картометрический метод	2,50	-
66	406807,4	1313888,51	Картометрический метод	2,50	-
67	406787,56	1313896,14	Картометрический метод	2,50	-
68	406778,4	1313905	Картометрический метод	2,50	-
69	406777,18	1313920,87	Картометрический метод	2,50	-
70	406787,86	1313945,9	Картометрический метод	2,50	-
71	406785,73	1313972,46	Картометрический метод	2,50	-
72	406792,14	1314001,77	Картометрический метод	2,50	-
73	406803,25	1314018,24	Картометрический метод	2,50	-
74	406809,84	1314028,03	Картометрический метод	2,50	-
75	406813,05	1314042,07	Картометрический метод	2,50	-
76	406815,03	1314066,03	Картометрический метод	2,50	-
77	406811,07	1314079,16	Картометрический метод	2,50	-
78	406797,33	1314090,46	Картометрический метод	2,50	-
79	406791,83	1314114,27	Картометрический метод	2,50	-
80	406794,28	1314147,54	Картометрический метод	2,50	-
81	406790,61	1314164,94	Картометрический метод	2,50	-
82	406796,41	1314184,79	Картометрический метод	2,50	-
83	406796,11	1314194,25	Картометрический метод	2,50	-
84	406789,39	1314203,41	Картометрический метод	2,50	-
85	406769,85	1314211,35	Картометрический метод	2,50	-
86	406737,19	1314213,18	Картометрический метод	2,50	-
87	406714,29	1314225,09	Картометрический метод	2,50	-

Сведения о местоположении границ объекта

88	406695,97	1314219,59	Картометрический метод	2,50	-
89	406657,51	1314210,43	Картометрический метод	2,50	-
90	406593,09	1314212,26	Картометрический метод	2,50	-
91	406553,1	1314226,92	Картометрический метод	2,50	-
92	406528,98	1314247,07	Картометрический метод	2,50	-
93	406480,44	1314302,63	Картометрический метод	2,50	-
94	406430,99	1314345,06	Картометрический метод	2,50	-
95	406412,37	1314360,94	Картометрический метод	2,50	-
96	406385,5	1314347,5	Картометрический метод	2,50	-
97	406358,64	1314347,5	Картометрический метод	2,50	-
98	406329,33	1314360,33	Картометрический метод	2,50	-
99	406286,59	1314390,85	Картометрический метод	2,50	-
100	406204,78	1314475,11	Картометрический метод	2,50	-
101	406135,97	1314562,27	Картометрический метод	2,50	-
102	406112,47	1314547,46	Картометрический метод	2,50	-
103	406101,14	1314488,3	Картометрический метод	2,50	-
104	406095,47	1314468,26	Картометрический метод	2,50	-
105	406078,27	1314447,18	Картометрический метод	2,50	-
106	406039,35	1314406,18	Картометрический метод	2,50	-
107	406021,91	1314386,88	Картометрический метод	2,50	-
108	405931,21	1314309,78	Картометрический метод	2,50	-
109	405875,45	1314222,21	Картометрический метод	2,50	-
110	405703,18	1314059,33	Картометрический метод	2,50	-
111	405704,72	1314047,11	Картометрический метод	2,50	-
112	405721,82	1314011,69	Картометрический метод	2,50	-
113	405758,45	1313877,37	Картометрический метод	2,50	-
114	405770,05	1313829,74	Картометрический метод	2,50	-
115	405815,85	1313832,8	Картометрический метод	2,50	-
116	405877,51	1313807,15	Картометрический метод	2,50	-
117	405953,22	1313783,34	Картометрический метод	2,50	-
118	406012,45	1313766,25	Картометрический метод	2,50	-
119	406044,81	1313761,97	Картометрический метод	2,50	-
120	406105,86	1313756,48	Картометрический метод	2,50	-
121	406141,89	1313750,37	Картометрический метод	2,50	-
122	406138,83	1313747,64	Картометрический метод	2,50	-
123	406146,64	1313746,06	Картометрический метод	2,50	-
124	406167,26	1313736,59	Картометрический метод	2,50	-
125	406198,12	1313725,17	Картометрический метод	2,50	-
126	406238,05	1313707,24	Картометрический метод	2,50	-
127	406277,7	1313685,84	Картометрический метод	2,50	-
128	406329,64	1313666,29	Картометрический метод	2,50	-
129	406338,51	1313661,47	Картометрический метод	2,50	-
130	406359,86	1313639,68	Картометрический метод	2,50	-
131	406376,27	1313628,68	Картометрический метод	2,50	-
132	406430,81	1313605,65	Картометрический метод	2,50	-
133	406461,17	1313595,35	Картометрический метод	2,50	-
134	406495,31	1313586,47	Картометрический метод	2,50	-
135	406540,36	1313569,24	Картометрический метод	2,50	-
136	406552,8	1313568,1	Картометрический метод	2,50	-
137	406561,97	1313563,98	Картометрический метод	2,50	-
138	406574,23	1313554,09	Картометрический метод	2,50	-

Сведения о местоположении границ объекта

139	406584,04	1313549,69	Картометрический метод	2,50	-
140	406619,3	1313543,25	Картометрический метод	2,50	-
141	406669,41	1313520,05	Картометрический метод	2,50	-
52	406688,59	1313513,27	Картометрический метод	2,50	-

3. Сведения о характерных точках части (частей) границы объекта

Обозначение характерных точек части границы	Координаты, м		Метод определения координат характерной точки	Средняя квадратическая погрешность положения характерной точки (Мп), м	Описание обозначения точки на местности (при наличии)
	X	Y			
1	2	3	4	5	6
Часть № -					
-	-	-	-	-	-

План границ объекта



Используемые условные знаки и обозначения:

Масштаб 1:8000

- 1 - характерная точка контура, сведения о которой позволяют однозначно определить ее на местности
- вновь образованная часть контура, сведения о которой достаточны для определения ее местоположения

ОПИСАНИЕ МЕСТОПОЛОЖЕНИЯ ГРАНИЦ

1 Жилые зоны

(наименование объекта местоположение границ, которого описано (далее - объект))

Раздел 1

Сведения об объекте		
№ п/п	Характеристики объекта	Описание характеристик
1	2	3
1	Местоположение объекта	<i>Российская Федерация, Рязанская область, р-н Захаровский, с/п Сменовское, д Воронка</i>
2	Площадь объекта \pm величина погрешности определения площади ($P \pm \Delta P$)	<i>798496кв.м. \pm 313кв.м.</i>
3	Иные характеристики объекта	<i>Вид зоны: 1 Жилые зоны Номер зоны: 1</i>

Раздел 2

Сведения о местоположении границ объекта					
1. Система координат <u>МСК-62</u>					
2. Сведения о характерных точках границ объекта					
Обозначение характерных точек границ	Координаты, м		Метод определения координат характерной точки	Средняя квадратическая погрешность положения характерной точки (Мт), м	Описание обозначения точки на местности (при наличии)
	X	Y			
1	2	3	4	5	6
1	412280,44	1289871,4	Картометрический метод	2,50	-
2	412313,71	1289918,72	Картометрический метод	2,50	-
3	412387,59	1290000,54	Картометрический метод	2,50	-
4	412434,3	1290053,05	Картометрический метод	2,50	-
5	412435,21	1290073,8	Картометрический метод	2,50	-
6	412429,38	1290096,74	Картометрический метод	2,50	-
7	412472,15	1290123,87	Картометрический метод	2,50	-
8	412553,36	1290188,59	Картометрический метод	2,50	-
9	412586	1290229	Картометрический метод	2,50	-
10	412604,75	1290256,36	Картометрический метод	2,50	-
11	412615,89	1290298,86	Картометрический метод	2,50	-
12	412619,26	1290342,66	Картометрический метод	2,50	-
13	412618,69	1290343,06	Картометрический метод	2,50	-
14	412551,53	1290471,28	Картометрический метод	2,50	-
15	412440,1	1290674,91	Картометрический метод	2,50	-
16	412393,7	1290741,15	Картометрический метод	2,50	-
17	412359,81	1290804,65	Картометрический метод	2,50	-
18	412318,9	1290898,68	Картометрический метод	2,50	-
19	412269,14	1291007,97	Картометрический метод	2,50	-
20	412244,11	1291090,09	Картометрический метод	2,50	-
21	412270,45	1291087,88	Картометрический метод	2,50	-
22	412307,2	1291084,23	Картометрический метод	2,50	-
23	412321,24	1291084,76	Картометрический метод	2,50	-
24	412333,75	1291088,8	Картометрический метод	2,50	-
25	412337,86	1291086,98	Картометрический метод	2,50	-
26	412338,23	1291164,16	Картометрический метод	2,50	-
27	412350,72	1291220,54	Картометрический метод	2,50	-
28	412361,31	1291263,29	Картометрический метод	2,50	-
29	412360,93	1291301,12	Картометрический метод	2,50	-
30	412346,94	1291341,61	Картометрический метод	2,50	-
31	412336,34	1291394,95	Картометрический метод	2,50	-
32	412338,61	1291432,41	Картометрический метод	2,50	-
33	412344	1291538	Картометрический метод	2,50	-
34	412276,95	1291506,74	Картометрический метод	2,50	-
35	412253,75	1291511,63	Картометрический метод	2,50	-
36	412230,54	1291516,51	Картометрический метод	2,50	-
37	412184,75	1291547,04	Картометрический метод	2,50	-
38	412178,04	1291538,49	Картометрический метод	2,50	-
39	412165,83	1291506,13	Картометрический метод	2,50	-

Сведения о местоположении границ объекта

40	412145,07	1291420,65	Картометрический метод	2,50	-
41	412122,48	1291365,09	Картометрический метод	2,50	-
42	412088,89	1291318,69	Картометрический метод	2,50	-
43	412063,86	1291294,88	Картометрический метод	2,50	-
44	412032,11	1291274,73	Картометрический метод	2,50	-
45	412007,08	1291269,23	Картометрический метод	2,50	-
46	411980,82	1291275,34	Картометрический метод	2,50	-
47	411924,65	1291301,59	Картометрический метод	2,50	-
48	411886,8	1291303,42	Картометрический метод	2,50	-
49	411848,33	1291288,16	Картометрический метод	2,50	-
50	411806,2	1291274,73	Картометрический метод	2,50	-
51	411721,94	1291255,8	Картометрический метод	2,50	-
52	411673,1	1291233,21	Картометрический метод	2,50	-
53	411629,14	1291214,89	Картометрический метод	2,50	-
54	411609,6	1291195,35	Картометрический метод	2,50	-
55	411581,51	1291144,68	Картометрический метод	2,50	-
56	411569,91	1291136,74	Картометрический метод	2,50	-
57	411577,24	1291120,86	Картометрический метод	2,50	-
58	411574,19	1291086,67	Картометрический метод	2,50	-
59	411581,51	1291069,58	Картометрический метод	2,50	-
60	411602,27	1291049,43	Картометрический метод	2,50	-
61	411610,82	1291036,61	Картометрический метод	2,50	-
62	411602,55	1291018,72	Картометрический метод	2,50	-
63	411585,94	1290965,35	Картометрический метод	2,50	-
64	411607,52	1290913,56	Картометрический метод	2,50	-
65	411655	1290901,22	Картометрический метод	2,50	-
66	411717,28	1290914,79	Картометрический метод	2,50	-
67	411738,86	1290898,76	Картометрический метод	2,50	-
68	411741,33	1290854,98	Картометрический метод	2,50	-
69	411858,7	1290690,61	Картометрический метод	2,50	-
70	411921,59	1290691,23	Картометрический метод	2,50	-
71	411925,91	1290671,5	Картометрический метод	2,50	-
72	411880,28	1290651,76	Картометрический метод	2,50	-
73	411853,16	1290630,18	Картометрический метод	2,50	-
74	411851,93	1290593,18	Картометрический метод	2,50	-
75	411876,95	1290556	Картометрический метод	2,50	-
76	411934,3	1290513,69	Картометрический метод	2,50	-
77	411960,51	1290478,66	Картометрический метод	2,50	-
78	412014,66	1290413,03	Картометрический метод	2,50	-
79	412030,8	1290378,15	Картометрический метод	2,50	-
80	412066,32	1290288,78	Картометрический метод	2,50	-
81	412107,58	1290205,14	Картометрический метод	2,50	-
82	412126,48	1290137,1	Картометрический метод	2,50	-
83	412121,45	1290107,44	Картометрический метод	2,50	-
84	412114,56	1290096,11	Картометрический метод	2,50	-
85	412124,42	1290075,94	Картометрический метод	2,50	-
86	412205,25	1289973,5	Картометрический метод	2,50	-
87	412273,07	1289874,84	Картометрический метод	2,50	-
1	412280,44	1289871,4	Картометрический метод	2,50	-

3. Сведения о характерных точках части (частей) границы объекта

Сведения о местоположении границ объекта

Обозначение характерных точек части границы	Координаты, м		Метод определения координат характерной точки	Средняя квадратическая погрешность положения характерной точки (M _t), м	Описание обозначения точки на местности (при наличии)
	X	Y			
1	2	3	4	5	6
Часть № -					
-	-	-	-	-	-

План границ объекта



Используемые условные знаки и обозначения:

Масштаб 1:8000

- 1 - характерная точка контура, сведения о которой позволяют однозначно определить её на местности
- вновь образовавшая часть контура, сведения о которой достаточны для определения её местоположения

ОПИСАНИЕ МЕСТОПОЛОЖЕНИЯ ГРАНИЦ

1 Жилые зоны

(наименование объекта местоположение границ, которого описано (далее - объект))

Раздел 1

Сведения об объекте		
№ п/п	Характеристики объекта	Описание характеристик
1	2	3
1	Местоположение объекта	<i>Российская Федерация, Рязанская область, р-н Захаровский, с/п Сменовское, с Гладкие Выселки</i>
2	Площадь объекта \pm величина погрешности определения площади ($P \pm \Delta P$)	<i>1160536кв.м. \pm 532кв.м.</i>
3	Иные характеристики объекта	<i>Вид зоны: 1 Жилые зоны Номер зоны: 1</i>

Раздел 2

Сведения о местоположении границ объекта					
1. Система координат <u>МСК-62</u>					
2. Сведения о характерных точках границ объекта					
Обозначение характерных точек границ	Координаты, м		Метод определения координат характерной точки	Средняя квадратическая погрешность положения характерной точки (Мт), м	Описание обозначения точки на местности (при наличии)
	X	Y			
1	2	3	4	5	6
ЗУ1(1)					
1	408823,71	1304369,99	Картометрический метод	2,50	-
2	408899,03	1304480,53	Картометрический метод	2,50	-
3	408863,49	1304556,5	Картометрический метод	2,50	-
4	408937,19	1304614,55	Картометрический метод	2,50	-
5	408868,16	1304766,32	Картометрический метод	2,50	-
6	408912,72	1304827,05	Картометрический метод	2,50	-
7	409135,94	1305190,86	Картометрический метод	2,50	-
8	409173,21	1305292,24	Картометрический метод	2,50	-
9	409185,12	1305364,58	Картометрический метод	2,50	-
10	409023,75	1305464,25	Картометрический метод	2,50	-
11	408962,08	1305530,19	Картометрический метод	2,50	-
12	408921,79	1305575,98	Картометрический метод	2,50	-
13	408882,1	1305648,03	Картометрический метод	2,50	-
14	408836,92	1305747,55	Картометрический метод	2,50	-
15	408808,83	1305814,1	Картометрический метод	2,50	-
16	408787,46	1305939,27	Картометрический метод	2,50	-
17	408766,09	1305981,4	Картометрический метод	2,50	-
18	408715,42	1306019,86	Картометрический метод	2,50	-
19	408695,27	1306031,46	Картометрический метод	2,50	-
20	408675,12	1305905,08	Картометрический метод	2,50	-
21	408658,02	1305864,78	Картометрический метод	2,50	-
22	408634,38	1305837,58	Картометрический метод	2,50	-
23	408648,54	1305765,98	Картометрический метод	2,50	-
24	408770,22	1305147,82	Картометрический метод	2,50	-
25	408774,01	1305117,46	Картометрический метод	2,50	-
26	408771,37	1305068,97	Картометрический метод	2,50	-
27	408766,96	1305047,14	Картометрический метод	2,50	-
28	408760,17	1305031,28	Картометрический метод	2,50	-
29	408751,96	1305015,87	Картометрический метод	2,50	-
30	408743,44	1305001,4	Картометрический метод	2,50	-
31	408734,13	1304987,67	Картометрический метод	2,50	-
32	408727,01	1304978,08	Картометрический метод	2,50	-
33	408716,73	1304965,35	Картометрический метод	2,50	-
34	408706,21	1304952,78	Картометрический метод	2,50	-
35	408685,86	1304929,42	Картометрический метод	2,50	-
36	408614,93	1304849,85	Картометрический метод	2,50	-
37	408603,28	1304837,32	Картометрический метод	2,50	-
38	408560,77	1304790,56	Картометрический метод	2,50	-

Сведения о местоположении границ объекта

39	408438,6	1304655,51	Картометрический метод	2,50	-
40	408361,19	1304570,68	Картометрический метод	2,50	-
41	408294,17	1304496,86	Картометрический метод	2,50	-
42	408218,98	1304414,03	Картометрический метод	2,50	-
43	408256,58	1304386,91	Картометрический метод	2,50	-
44	408281,61	1304368,29	Картометрический метод	2,50	-
45	408306,64	1304359,13	Картометрический метод	2,50	-
46	408326,79	1304360,96	Картометрический метод	2,50	-
47	408381,74	1304403,7	Картометрический метод	2,50	-
48	408406,78	1304423,24	Картометрический метод	2,50	-
49	408444,63	1304439,72	Картометрический метод	2,50	-
50	408496,53	1304448,88	Картометрический метод	2,50	-
51	408567,35	1304484,9	Картометрический метод	2,50	-
52	408620,57	1304524,99	Картометрический метод	2,50	-
53	408658,62	1304486,94	Картометрический метод	2,50	-
54	408688,07	1304429,87	Картометрический метод	2,50	-
55	408714,15	1304386,94	Картометрический метод	2,50	-
56	408760,78	1304379,12	Картометрический метод	2,50	-
1	408823,71	1304369,99	Картометрический метод	2,50	-
ЗУ1(2)					
57	408346,7	1304583,87	Картометрический метод	2,50	-
58	408424,1	1304668,69	Картометрический метод	2,50	-
59	408546,26	1304803,72	Картометрический метод	2,50	-
60	408588,86	1304850,58	Картометрический метод	2,50	-
61	408600,44	1304863,04	Картометрический метод	2,50	-
62	408671,16	1304942,38	Картометрический метод	2,50	-
63	408691,31	1304965,51	Картометрический метод	2,50	-
64	408701,6	1304977,8	Картометрический метод	2,50	-
65	408711,51	1304990,07	Картометрический метод	2,50	-
66	408720,58	1305002,3	Картометрический метод	2,50	-
67	408729,81	1305015,44	Картометрический метод	2,50	-
68	408737,07	1305028,16	Картометрический метод	2,50	-
69	408743,52	1305042,69	Картометрический метод	2,50	-
70	408747,63	1305052,42	Картометрический метод	2,50	-
71	408752,58	1305071,93	Картометрический метод	2,50	-
72	408755,76	1305119,23	Картометрический метод	2,50	-
73	408710,14	1305065,43	Картометрический метод	2,50	-
74	408659,59	1305103,98	Картометрический метод	2,50	-
75	408702,62	1305165,64	Картометрический метод	2,50	-
76	408751,4	1305127,28	Картометрический метод	2,50	-
77	408755,09	1305124,37	Картометрический метод	2,50	-
78	408752,63	1305143,24	Картометрический метод	2,50	-
79	408631,54	1305762,03	Картометрический метод	2,50	-
80	408619,43	1305823,05	Картометрический метод	2,50	-
81	408513,93	1305746,94	Картометрический метод	2,50	-
82	408329,54	1305547,29	Картометрический метод	2,50	-
83	408303,81	1305542,65	Картометрический метод	2,50	-
84	408295,17	1305541,38	Картометрический метод	2,50	-
85	408276,1	1305535,02	Картометрический метод	2,50	-
86	408260,5	1305499,78	Картометрический метод	2,50	-
87	408227,57	1305491,11	Картометрический метод	2,50	-

Сведения о местоположении границ объекта

88	408211,39	1305458,76	Картометрический метод	2,50	-
89	408184,24	1305422,36	Картометрический метод	2,50	-
90	408156,51	1305371,51	Картометрический метод	2,50	-
91	408128,2	1305331,65	Картометрический метод	2,50	-
92	408126,46	1305302,18	Картометрический метод	2,50	-
93	408095,26	1305269,83	Картометрический метод	2,50	-
94	408053,37	1305174,78	Картометрический метод	2,50	-
95	408049,04	1305164,67	Картометрический метод	2,50	-
96	408029,4	1305127,7	Картометрический метод	2,50	-
97	407933,28	1304453,77	Картометрический метод	2,50	-
98	408002,89	1304442,16	Картометрический метод	2,50	-
99	408070,05	1304429,34	Картометрический метод	2,50	-
100	408156,75	1304433,62	Картометрический метод	2,50	-
101	408201,69	1304424,12	Картометрический метод	2,50	-
102	408279,66	1304510,03	Картометрический метод	2,50	-
57	408346,7	1304583,87	Картометрический метод	2,50	-
103	408637,11	1305117,08	Картометрический метод	2,50	-
104	408644,9	1305132,93	Картометрический метод	2,50	-
105	408645,71	1305132,51	Картометрический метод	2,50	-
106	408684,33	1305206,22	Картометрический метод	2,50	-
107	408715,45	1305259,54	Картометрический метод	2,50	-
108	408638,58	1305309,39	Картометрический метод	2,50	-
109	408604,96	1305263,63	Картометрический метод	2,50	-
110	408536,93	1305181,79	Картометрический метод	2,50	-
103	408637,11	1305117,08	Картометрический метод	2,50	-

3. Сведения о характерных точках части (частей) границы объекта

Обозначение характерных точек части границы	Координаты, м		Метод определения координат характерной точки	Средняя квадратическая погрешность положения характерной точки (Мг), м	Описание обозначения точки на местности (при наличии)
	X	Y			
1	2	3	4	5	6
Часть № -					
-	-	-	-	-	-

План границ объекта



Используемые условные знаки и обозначения:

Масштаб 1:8000

- 1 - характерная точка контура, сведения о которой позволяют однозначно определить её на местности
- вновь образованная часть контура, сведения о которой достаточны для определения её местоположения

ОПИСАНИЕ МЕСТОПОЛОЖЕНИЯ ГРАНИЦ

1 Жилые зоны

(наименование объекта местоположение границ, которого описано (далее - объект))

Раздел 1

Сведения об объекте		
№ п/п	Характеристики объекта	Описание характеристик
1	2	3
1	Местоположение объекта	<i>Российская Федерация, Рязанская область, р-н Захаровский, с/п Сменовское, д Горностаевка</i>
2	Площадь объекта ± величина погрешности определения площади (Р ± Дельта Р)	<i>685175кв.м. ± 290кв.м.</i>
3	Иные характеристики объекта	<i>Вид зоны: 1 Жилые зоны Номер зоны: 1</i>

Раздел 2

Сведения о местоположении границ объекта					
1. Система координат <u>МСК-62</u>					
2. Сведения о характерных точках границ объекта					
Обозначение характерных точек границ	Координаты, м		Метод определения координат характерной точки	Средняя квадратическая погрешность положения характерной точки (Мт), м	Описание обозначения точки на местности (при наличии)
	X	Y			
1	2	3	4	5	6
1	409038,96	1309457,91	Картометрический метод	2,50	-
2	409067,48	1309557,19	Картометрический метод	2,50	-
3	409089,48	1309578,31	Картометрический метод	2,50	-
4	409139,2	1309594,59	Картометрический метод	2,50	-
5	409161,2	1309628,91	Картометрический метод	2,50	-
6	409162,08	1309666,75	Картометрический метод	2,50	-
7	409148,88	1309687,43	Картометрический метод	2,50	-
8	409123,36	1309690,95	Картометрический метод	2,50	-
9	409095,76	1309690,14	Картометрический метод	2,50	-
10	409083,23	1309696,82	Картометрический метод	2,50	-
11	409050,65	1309748,61	Картометрический метод	2,50	-
12	409009,84	1309774,12	Картометрический метод	2,50	-
13	408985,64	1309821,64	Картометрический метод	2,50	-
14	408986,08	1309854,2	Картометрический метод	2,50	-
15	409015,56	1309900,4	Картометрический метод	2,50	-
16	409014,73	1310052,67	Картометрический метод	2,50	-
17	409003,04	1310092,77	Картометрический метод	2,50	-
18	408980,49	1310117	Картометрический метод	2,50	-
19	408931,95	1310138,01	Картометрический метод	2,50	-
20	408852,68	1310193,85	Картометрический метод	2,50	-
21	408822,61	1310203,87	Картометрический метод	2,50	-
22	408733,22	1310203,87	Картометрический метод	2,50	-
23	408687,75	1310216,77	Картометрический метод	2,50	-
24	408604,14	1310303,02	Картометрический метод	2,50	-
25	408541,66	1310326,78	Картометрический метод	2,50	-
26	408500,74	1310392,34	Картометрический метод	2,50	-
27	408475,66	1310479,46	Картометрический метод	2,50	-
28	408506,05	1310546,83	Картометрический метод	2,50	-
29	408470,93	1310568,08	Картометрический метод	2,50	-
30	408437,82	1310579,79	Картометрический метод	2,50	-
31	408413,62	1310600,91	Картометрический метод	2,50	-
32	408399,84	1310626,53	Картометрический метод	2,50	-
33	408401,59	1310659,13	Картометрический метод	2,50	-
34	408382,24	1310681,38	Картометрический метод	2,50	-
35	408368,75	1310701,04	Картометрический метод	2,50	-
36	408369,63	1310718,64	Картометрический метод	2,50	-
37	408374,32	1310742,4	Картометрический метод	2,50	-
38	408371,52	1310761,88	Картометрический метод	2,50	-
39	408360,54	1310776,43	Картометрический метод	2,50	-

Сведения о местоположении границ объекта

40	408335,02	1310785,81	Картометрический метод	2,50	-
41	408329,6	1310789,14	Картометрический метод	2,50	-
42	408326,98	1310786,56	Картометрический метод	2,50	-
43	408303,04	1310762,94	Картометрический метод	2,50	-
44	408302,2	1310728,11	Картометрический метод	2,50	-
45	408303,78	1310694,69	Картометрический метод	2,50	-
46	408300,35	1310683,24	Картометрический метод	2,50	-
47	408272,41	1310633,56	Картометрический метод	2,50	-
48	408268,13	1310626,5	Картометрический метод	2,50	-
49	408266,77	1310624,28	Картометрический метод	2,50	-
50	408129,69	1310475,4	Картометрический метод	2,50	-
51	408058,44	1310394,65	Картометрический метод	2,50	-
52	408078,2	1310371,96	Картометрический метод	2,50	-
53	408018,95	1310309,4	Картометрический метод	2,50	-
54	408023,69	1310304,53	Картометрический метод	2,50	-
55	408032,51	1310295,77	Картометрический метод	2,50	-
56	408024,2	1310285,09	Картометрический метод	2,50	-
57	408022,84	1310282,5	Картометрический метод	2,50	-
58	408001,95	1310242,81	Картометрический метод	2,50	-
59	408005,3	1310215,88	Картометрический метод	2,50	-
60	408111,13	1310096,15	Картометрический метод	2,50	-
61	408111,86	1310080,82	Картометрический метод	2,50	-
62	408081,06	1310059,46	Картометрический метод	2,50	-
63	408084,75	1310052,86	Картометрический метод	2,50	-
64	408205,3	1309834,9	Картометрический метод	2,50	-
65	408243,31	1309719,41	Картометрический метод	2,50	-
66	408272,27	1309578,44	Картометрический метод	2,50	-
67	408272,51	1309578,53	Картометрический метод	2,50	-
68	408536,5	1309691,61	Картометрический метод	2,50	-
69	408531,31	1309709,76	Картометрический метод	2,50	-
70	408523,26	1309738,14	Картометрический метод	2,50	-
71	408522,15	1309763,3	Картометрический метод	2,50	-
72	408524,26	1309781,47	Картометрический метод	2,50	-
73	408529,2	1309797	Картометрический метод	2,50	-
74	408538,42	1309813,85	Картометрический метод	2,50	-
75	408549,58	1309828,22	Картометрический метод	2,50	-
76	408559,79	1309839,63	Картометрический метод	2,50	-
77	408571,6	1309852,46	Картометрический метод	2,50	-
78	408606,99	1309889,26	Картометрический метод	2,50	-
79	408629,88	1309913,33	Картометрический метод	2,50	-
80	408639,24	1309924,97	Картометрический метод	2,50	-
81	408643,57	1309930,26	Картометрический метод	2,50	-
82	408644,39	1309934,38	Картометрический метод	2,50	-
83	408643,4	1309941,27	Картометрический метод	2,50	-
84	408641,65	1309945,09	Картометрический метод	2,50	-
85	408637,18	1309949,41	Картометрический метод	2,50	-
86	408613,75	1309970,89	Картометрический метод	2,50	-
87	408542,69	1310028,75	Картометрический метод	2,50	-
88	408528,64	1310041,54	Картометрический метод	2,50	-
89	408508,84	1310057,69	Картометрический метод	2,50	-
90	408439,09	1310118,71	Картометрический метод	2,50	-

Сведения о местоположении границ объекта

91	408319,56	1310224,95	Картометрический метод	2,50	-
92	408238,45	1310296,63	Картометрический метод	2,50	-
93	408135,6	1310388,25	Картометрический метод	2,50	-
94	408116,51	1310413,19	Картометрический метод	2,50	-
95	408115,6	1310425,17	Картометрический метод	2,50	-
96	408130,16	1310433,3	Картометрический метод	2,50	-
97	408131,18	1310417,23	Картометрический метод	2,50	-
98	408157,72	1310392,65	Картометрический метод	2,50	-
99	408246	1310315,59	Картометрический метод	2,50	-
100	408357,63	1310216,68	Картометрический метод	2,50	-
101	408394,19	1310183,26	Картометрический метод	2,50	-
102	408404,81	1310173,75	Картометрический метод	2,50	-
103	408450	1310135,52	Картометрический метод	2,50	-
104	408556,58	1310041,15	Картометрический метод	2,50	-
105	408624,63	1309985,03	Картометрический метод	2,50	-
106	408649,92	1309963,43	Картометрический метод	2,50	-
107	408657,37	1309956,23	Картометрический метод	2,50	-
108	408661,75	1309946,68	Картометрический метод	2,50	-
109	408663,59	1309933,86	Картометрический метод	2,50	-
110	408661,26	1309922,14	Картометрический метод	2,50	-
111	408655,47	1309914,59	Картометрический метод	2,50	-
112	408645,46	1309902,51	Картометрический метод	2,50	-
113	408635	1309891,37	Картометрический метод	2,50	-
114	408624,21	1309880,33	Картометрический метод	2,50	-
115	408576,47	1309830,21	Картометрический метод	2,50	-
116	408566,21	1309819,16	Картометрический метод	2,50	-
117	408557,01	1309807,26	Картометрический метод	2,50	-
118	408548,34	1309792,2	Картометрический метод	2,50	-
119	408543,08	1309777,43	Картометрический метод	2,50	-
120	408541,86	1309769,06	Картометрический метод	2,50	-
121	408541,89	1309756,5	Картометрический метод	2,50	-
122	408543,21	1309738,8	Картометрический метод	2,50	-
123	408551,37	1309715,26	Картометрический метод	2,50	-
124	408557,76	1309695,46	Картометрический метод	2,50	-
125	408562,48	1309699,31	Картометрический метод	2,50	-
126	408594,98	1309715,22	Картометрический метод	2,50	-
127	408720,96	1309611,43	Картометрический метод	2,50	-
128	408752,8	1309600,44	Картометрический метод	2,50	-
129	408838,64	1309591,61	Картометрический метод	2,50	-
130	408939,65	1309571,84	Картометрический метод	2,50	-
131	408994,95	1309439,57	Картометрический метод	2,50	-
1	409038,96	1309457,91	Картометрический метод	2,50	-

3. Сведения о характерных точках части (частей) границы объекта


Обозначение характерных точек части границы	Координаты, м		Метод определения координат характерной точки	Средняя квадратическая погрешность положения характерной точки (Мт), м	Описание обозначения точки на местности (при наличии)
	X	Y			
1	2	3	4	5	6

Сведения о местоположении границ объекта

Часть № -

-	-	-	-	-	-
---	---	---	---	---	---

План границ объекта



Используемые условные знаки и обозначения:

Масштаб 1:7000

- 1 - характерная точка контура, сведения о которой позволяют однозначно определить её на местности
- - вновь образованная часть контура, сведения о которой достаточны для определения её местоположения

ОПИСАНИЕ МЕСТОПОЛОЖЕНИЯ ГРАНИЦ

1. Жилые зоны

(наименование объекта местоположение границ, которого описано (далее - объект))

Раздел 1

Сведения об объекте		
№ п/п	Характеристики объекта	Описание характеристик
1	2	3
1	Местоположение объекта	<i>Российская Федерация, Рязанская область, р-н Захаровский, с/п Сменовское, д Городецкие Выселки</i>
2	Площадь объекта ± величина погрешности определения площади (Р ± Дельта Р)	<i>1322825кв.м. ± 403кв.м.</i>
3	Иные характеристики объекта	<i>Вид зоны: 1. Жилые зоны Номер зоны: 1</i>

Раздел 2

Сведения о местоположении границ объекта					
1. Система координат <u>МСК-62</u>					
2. Сведения о характерных точках границ объекта					
Обозначение характерных точек границ	Координаты, м		Метод определения координат характерной точки	Средняя квадратическая погрешность положения характерной точки (Мт), м	Описание обозначения точки на местности (при наличии)
	X	Y			
1	2	3	4	5	6
1	409276,26	1292992,36	Картометрический метод	2,50	-
2	409315,34	1293140,3	Картометрический метод	2,50	-
3	409324,37	1293174,48	Картометрический метод	2,50	-
4	409393,27	1293234,45	Картометрический метод	2,50	-
5	409458,35	1293272,73	Картометрический метод	2,50	-
6	409506,84	1293347	Картометрический метод	2,50	-
7	409525,92	1293376,23	Картометрический метод	2,50	-
8	409558,27	1293425,79	Картометрический метод	2,50	-
9	409366,7	1293565,06	Картометрический метод	2,50	-
10	409416,96	1293680,71	Картометрический метод	2,50	-
11	409459,75	1293979,4	Картометрический метод	2,50	-
12	409508,06	1294153,45	Картометрический метод	2,50	-
13	409506,47	1294200,66	Картометрический метод	2,50	-
14	409506,34	1294201,64	Картометрический метод	2,50	-
15	409507,32	1294201,77	Картометрический метод	2,50	-
16	409555,85	1294240,27	Картометрический метод	2,50	-
17	409581,2	1294288,49	Картометрический метод	2,50	-
18	409547,84	1294385,44	Картометрический метод	2,50	-
19	409508,75	1294531,39	Картометрический метод	2,50	-
20	409483,51	1294613,91	Картометрический метод	2,50	-
21	409489,57	1294625,12	Картометрический метод	2,50	-
22	409497,92	1294640,6	Картометрический метод	2,50	-
23	409516,48	1294674,97	Картометрический метод	2,50	-
24	409593,41	1294745,79	Картометрический метод	2,50	-
25	409803,44	1294958,27	Картометрический метод	2,50	-
26	409850,71	1295039,32	Картометрический метод	2,50	-
27	409791,9	1295099,42	Картометрический метод	2,50	-
28	409736,28	1295181,02	Картометрический метод	2,50	-
29	409724,36	1295222,12	Картометрический метод	2,50	-
30	409721,93	1295271,37	Картометрический метод	2,50	-
31	409720,53	1295276,33	Картометрический метод	2,50	-
32	409717,89	1295272,58	Картометрический метод	2,50	-
33	409704,86	1295260,33	Картометрический метод	2,50	-
34	409693,91	1295236,35	Картометрический метод	2,50	-
35	409671,76	1295197,26	Картометрический метод	2,50	-
36	409654,04	1295162,6	Картометрический метод	2,50	-
37	409634,62	1295120,07	Картометрический метод	2,50	-
38	409609,6	1295084,56	Картометрический метод	2,50	-
39	409600,87	1295072,16	Картометрический метод	2,50	-

Сведения о местоположении границ объекта

40	409551,36	1295031,5	Картометрический метод	2,50	-
41	409456,34	1295177,46	Картометрический метод	2,50	-
42	409428,02	1295210,55	Картометрический метод	2,50	-
43	409399,55	1295209,21	Картометрический метод	2,50	-
44	409380,02	1295201,88	Картометрический метод	2,50	-
45	409367,19	1295185,4	Картометрический метод	2,50	-
46	409342,77	1295152,43	Картометрический метод	2,50	-
47	409317,13	1295137,16	Картометрический метод	2,50	-
48	409285,38	1295135,94	Картометрический метод	2,50	-
49	409251,34	1295135,03	Картометрический метод	2,50	-
50	409227,53	1295130,91	Картометрический метод	2,50	-
51	409213,33	1295123,27	Картометрический метод	2,50	-
52	409199,44	1295109,84	Картометрический метод	2,50	-
53	409195,62	1295098,85	Картометрический метод	2,50	-
54	409195,62	1295088,47	Картометрический метод	2,50	-
55	409200,81	1295080,84	Картометрический метод	2,50	-
56	409220,51	1295067,41	Картометрический метод	2,50	-
57	409234,4	1295061,15	Картометрический метод	2,50	-
58	409242,03	1295050,62	Картометрический метод	2,50	-
59	409243,25	1295039,93	Картометрический метод	2,50	-
60	409238,67	1295028,18	Картометрический метод	2,50	-
61	409227,68	1295017,19	Картометрический метод	2,50	-
62	409172,73	1295001,01	Картометрический метод	2,50	-
63	409134,57	1294983,61	Картометрический метод	2,50	-
64	409108,62	1294965,9	Картометрический метод	2,50	-
65	409080,84	1294952,47	Картометрический метод	2,50	-
66	409034,44	1294956,44	Картометрический метод	2,50	-
67	409011,69	1294975,82	Картометрический метод	2,50	-
68	408995,36	1294986,2	Картометрический метод	2,50	-
69	408985,59	1294985,29	Картометрический метод	2,50	-
70	408948,96	1294946,82	Картометрический метод	2,50	-
71	408915,68	1294917,82	Картометрический метод	2,50	-
72	408900,42	1294909,27	Картометрический метод	2,50	-
73	408881,79	1294909,58	Картометрический метод	2,50	-
74	408866,53	1294927,59	Картометрический метод	2,50	-
75	408853,71	1294930,03	Картометрический метод	2,50	-
76	408842,72	1294922,09	Картометрический метод	2,50	-
77	408839,67	1294910,8	Картометрический метод	2,50	-
78	408843,94	1294879,66	Картометрический метод	2,50	-
79	408843,33	1294859,51	Картометрический метод	2,50	-
80	408836,92	1294843,33	Картометрический метод	2,50	-
81	408814,02	1294824,4	Картометрический метод	2,50	-
82	408792,65	1294817,99	Картометрический метод	2,50	-
83	408758,16	1294811,58	Картометрический метод	2,50	-
84	408742,28	1294802,73	Картометрический метод	2,50	-
85	408722,13	1294798,45	Картометрический метод	2,50	-
86	408650,7	1294797,84	Картометрический метод	2,50	-
87	408634,31	1294783,04	Картометрический метод	2,50	-
88	408631,77	1294780,75	Картометрический метод	2,50	-
89	408629,98	1294716,88	Картометрический метод	2,50	-
90	408641,09	1294706,4	Картометрический метод	2,50	-

Сведения о местоположении границ объекта

91	408674,46	1294647,99	Картометрический метод	2,50	-
92	408696,1	1294617,7	Картометрический метод	2,50	-
93	408716,66	1294596,18	Картометрический метод	2,50	-
94	408773,66	1294554,35	Картометрический метод	2,50	-
95	408796,22	1294528,39	Картометрический метод	2,50	-
96	408805,31	1294507	Картометрический метод	2,50	-
97	408803,23	1294466,32	Картометрический метод	2,50	-
98	408790,19	1294442,33	Картометрический метод	2,50	-
99	408758,38	1294398,01	Картометрический метод	2,50	-
100	408736,48	1294354,72	Картометрический метод	2,50	-
101	408738,82	1294334,47	Картометрический метод	2,50	-
102	408735,96	1294314,57	Картометрический метод	2,50	-
103	408737,12	1294313,47	Картометрический метод	2,50	-
104	408759,64	1294307,36	Картометрический метод	2,50	-
105	408772,64	1294314,36	Картометрический метод	2,50	-
106	408802,27	1294326,52	Картометрический метод	2,50	-
107	408852,8	1294311,86	Картометрический метод	2,50	-
108	408912,43	1294282,55	Картометрический метод	2,50	-
109	408929,96	1294266,17	Картометрический метод	2,50	-
110	408945,68	1294254,86	Картометрический метод	2,50	-
111	408957,23	1294242,53	Картометрический метод	2,50	-
112	408962,02	1294232,95	Картометрический метод	2,50	-
113	408960,94	1294225,84	Картометрический метод	2,50	-
114	408956,31	1294219,66	Картометрический метод	2,50	-
115	408945,49	1294215,95	Картометрический метод	2,50	-
116	408923,86	1294213,17	Картометрический метод	2,50	-
117	408894,5	1294215,03	Картометрический метод	2,50	-
118	408866,38	1294219,97	Картометрический метод	2,50	-
119	408841,34	1294222,13	Картометрический метод	2,50	-
120	408829,6	1294219,97	Картометрический метод	2,50	-
121	408819,09	1294214,72	Картометрический метод	2,50	-
122	408814,15	1294207,92	Картометрический метод	2,50	-
123	408812,29	1294199,88	Картометрический метод	2,50	-
124	408815,44	1294191,9	Картометрический метод	2,50	-
125	408828,64	1294182,36	Картометрический метод	2,50	-
126	408833,14	1294179,49	Картометрический метод	2,50	-
127	408854,63	1294179,49	Картометрический метод	2,50	-
128	408860,81	1294177,94	Картометрический метод	2,50	-
129	408864,83	1294173,31	Картометрический метод	2,50	-
130	408866,07	1294165,58	Картометрический метод	2,50	-
131	408854,63	1294123,86	Картометрический метод	2,50	-
132	408849,07	1294115,82	Картометрический метод	2,50	-
133	408827,47	1294102,23	Картометрический метод	2,50	-
134	408798,08	1294099,14	Картометрический метод	2,50	-
135	408755,12	1294101,92	Картометрический метод	2,50	-
136	408721,08	1294091,45	Картометрический метод	2,50	-
137	408692,23	1294078,24	Картометрический метод	2,50	-
138	408684,97	1294069,16	Картометрический метод	2,50	-
139	408682,5	1294058,65	Картометрический метод	2,50	-
140	408684,66	1294043,51	Картометрический метод	2,50	-
141	408704,99	1294007,57	Картометрический метод	2,50	-

Сведения о местоположении границ объекта

142	408715,64	1293991,36	Картометрический метод	2,50	-
143	408729,64	1293976,36	Картометрический метод	2,50	-
144	408731,41	1293975,34	Картометрический метод	2,50	-
145	408764	1293972	Картометрический метод	2,50	-
146	408785	1293986	Картометрический метод	2,50	-
147	408804,67	1294007,01	Картометрический метод	2,50	-
148	408853	1294005	Картометрический метод	2,50	-
149	408908	1294015	Картометрический метод	2,50	-
150	408923,68	1294010,04	Картометрический метод	2,50	-
151	408925,9	1294004,62	Картометрический метод	2,50	-
152	408939,07	1293995,5	Картометрический метод	2,50	-
153	408942,55	1293984,37	Картометрический метод	2,50	-
154	408934,98	1293973,01	Картометрический метод	2,50	-
155	408921,42	1293962,06	Картометрический метод	2,50	-
156	408901,6	1293958,93	Картометрический метод	2,50	-
157	408878,14	1293962,06	Картометрический метод	2,50	-
158	408856,23	1293961,02	Картометрический метод	2,50	-
159	408841,63	1293952,68	Картометрический метод	2,50	-
160	408835,81	1293938,83	Картометрический метод	2,50	-
161	408831,99	1293900,93	Картометрический метод	2,50	-
162	408840,07	1293883,32	Картометрический метод	2,50	-
163	408860,93	1293864,02	Картометрический метод	2,50	-
164	408864,35	1293857,75	Картометрический метод	2,50	-
165	408879,43	1293843,76	Картометрический метод	2,50	-
166	408883,1	1293839,6	Картометрический метод	2,50	-
167	408889,61	1293834,3	Картометрический метод	2,50	-
168	408907,78	1293811,93	Картометрический метод	2,50	-
169	408956,36	1293794,66	Картометрический метод	2,50	-
170	408977,74	1293786,32	Картометрический метод	2,50	-
171	409005,48	1293770,9	Картометрический метод	2,50	-
172	409031,9	1293745,52	Картометрический метод	2,50	-
173	409059,36	1293725,01	Картометрический метод	2,50	-
174	409109	1293699,52	Картометрический метод	2,50	-
175	409127,33	1293681,19	Картометрический метод	2,50	-
176	409131,79	1293666,33	Картометрический метод	2,50	-
177	409128,82	1293653,46	Картометрический метод	2,50	-
178	409115,69	1293641,92	Картометрический метод	2,50	-
179	409106,55	1293638,73	Картометрический метод	2,50	-
180	409082,04	1293638,73	Картометрический метод	2,50	-
181	409040,83	1293614,82	Картометрический метод	2,50	-
182	409002,09	1293565,35	Картометрический метод	2,50	-
183	408952,19	1293549,56	Картометрический метод	2,50	-
184	408916,47	1293543,88	Картометрический метод	2,50	-
185	408892,22	1293531,3	Картометрический метод	2,50	-
186	408873,96	1293517,74	Картометрический метод	2,50	-
187	408854,08	1293497,04	Картометрический метод	2,50	-
188	408843,19	1293471,3	Картометрический метод	2,50	-
189	408841,63	1293439,52	Картометрический метод	2,50	-
190	408847,98	1293422,19	Картометрический метод	2,50	-
191	408855,28	1293414,55	Картометрический метод	2,50	-
192	408890,4	1293401,68	Картометрический метод	2,50	-

Сведения о местоположении границ объекта

193	408904,65	1293388,82	Картометрический метод	2,50	-
194	408913	1293368,31	Картометрический метод	2,50	-
195	408913,34	1293346,4	Картометрический метод	2,50	-
196	408896,66	1293324,15	Картометрический метод	2,50	-
197	408891,44	1293310,25	Картометрический метод	2,50	-
198	408890,05	1293285,91	Картометрический метод	2,50	-
199	408891,79	1293259,49	Картометрический метод	2,50	-
200	408899,52	1293239,78	Картометрический метод	2,50	-
201	408912,3	1293225,76	Картометрический метод	2,50	-
202	408946,37	1293213,94	Картометрический метод	2,50	-
203	408968,97	1293199,69	Картометрический метод	2,50	-
204	408991,92	1293180,57	Картометрический метод	2,50	-
205	409026,68	1293140,24	Картометрический метод	2,50	-
206	409110,92	1293077,54	Картометрический метод	2,50	-
207	409185,22	1293025,51	Картометрический метод	2,50	-
208	409244,67	1292993,17	Картометрический метод	2,50	-
1	409276,26	1292992,36	Картометрический метод	2,50	-

3. Сведения о характерных точках части (частей) границы объекта

Обозначение характерных точек части границы	Координаты, м		Метод определения координат характерной точки	Средняя квадратическая погрешность положения характерной точки (Мп), м	Описание обозначения точки на местности (при наличии)
	X	Y			
1	2	3	4	5	6
Часть № -					
-	-	-	-	-	-

План границ объекта



Используемые условные знаки и обозначения:

Масштаб 1:10000

- 1 - характерная точка контура, сведения о которой позволяют однозначно определить её на местности
- ... - вновь образованная часть контура, сведения о которой достаточны для определения её местоположения

ОПИСАНИЕ МЕСТОПОЛОЖЕНИЯ ГРАНИЦ

1 Жилые зоны

(наименование объекта местоположение границ, которого описано (далее - объект))

Раздел 1

Сведения об объекте		
№ п/п	Характеристики объекта	Описание характеристик
1	2	3
1	Местоположение объекта	<i>Российская Федерация, Рязанская область, р-н Захаровский, с/п Сменовское, с Жокино</i>
2	Площадь объекта ± величина погрешности определения площади (Р ± Дельта Р)	<i>2155874кв.м. ± 838кв.м.</i>
3	Иные характеристики объекта	<i>Вид зоны: 1 Жилые зоны Номер зоны: 1</i>

Раздел 2

Сведения о местоположении границ объекта					
1. Система координат <u>МСК-62</u>					
2. Сведения о характерных точках границ объекта					
Обозначение характерных точек границ	Координаты, м		Метод определения координат характерной точки	Средняя квадратическая погрешность положения характерной точки (Мт), м	Описание обозначения точки на местности (при наличии)
	X	Y			
1	2	3	4	5	6
ЗУ1(1)					
1	410429,05	1296051,53	Картометрический метод	2,50	-
2	410503,8	1296078,16	Картометрический метод	2,50	-
3	410563,96	1296091,66	Картометрический метод	2,50	-
4	410623,94	1296124,78	Картометрический метод	2,50	-
5	410630,59	1296134,87	Картометрический метод	2,50	-
6	410633	1296138,06	Картометрический метод	2,50	-
7	410636,49	1296151,04	Картометрический метод	2,50	-
8	410609,75	1296176,1	Картометрический метод	2,50	-
9	410652,65	1296203,96	Картометрический метод	2,50	-
10	410666,51	1296222,65	Картометрический метод	2,50	-
11	410674,31	1296240,47	Картометрический метод	2,50	-
12	410681,11	1296270,55	Картометрический метод	2,50	-
13	410689,32	1296294,9	Картометрический метод	2,50	-
14	410739,47	1296330,13	Картометрический метод	2,50	-
15	410750,05	1296345,16	Картометрический метод	2,50	-
16	410764,71	1296398,74	Картометрический метод	2,50	-
17	410768,82	1296477,65	Картометрический метод	2,50	-
18	410785,54	1296497,01	Картометрический метод	2,50	-
19	410830,42	1296507,87	Картометрический метод	2,50	-
20	410856,23	1296525,18	Картометрический метод	2,50	-
21	410873,68	1296547,87	Картометрический метод	2,50	-
22	410900,41	1296586,3	Картометрический метод	2,50	-
23	410954,21	1296636,94	Картометрический метод	2,50	-
24	410976,7	1296674,29	Картометрический метод	2,50	-
25	410990,63	1296711,6	Картометрический метод	2,50	-
26	410991,74	1296730,54	Картометрический метод	2,50	-
27	410976,7	1296781,77	Картометрический метод	2,50	-
28	410977,97	1296807,08	Картометрический метод	2,50	-
29	410987,84	1296826,32	Картометрический метод	2,50	-
30	411006,42	1296854,6	Картометрический метод	2,50	-
31	411008,77	1296868,68	Картометрический метод	2,50	-
32	411004,08	1296879,83	Картометрический метод	2,50	-
33	410986,73	1296902,06	Картометрический метод	2,50	-
34	410981,16	1296914,31	Картометрический метод	2,50	-
35	410980,61	1296926,47	Картометрический метод	2,50	-
36	410985,06	1296937,14	Картометрический метод	2,50	-
37	410998,42	1296944,94	Картометрический метод	2,50	-
38	411081,96	1296960,53	Картометрический метод	2,50	-

Сведения о местоположении границ объекта

39	411104,79	1296970,56	Картометрический метод	2,50	-
40	411120,94	1296986,71	Картометрический метод	2,50	-
41	411129,11	1297002,24	Картометрический метод	2,50	-
42	411128,6	1297002,6	Картометрический метод	2,50	-
43	411111,98	1297014,5	Картометрический метод	2,50	-
44	411005,77	1297090,57	Картометрический метод	2,50	-
45	410881,22	1297143,69	Картометрический метод	2,50	-
46	410808,56	1297196,2	Картометрический метод	2,50	-
47	410723,69	1297253,59	Картометрический метод	2,50	-
48	410636,99	1297327,47	Картометрический метод	2,50	-
49	410577,77	1297398,91	Картометрический метод	2,50	-
50	410558,23	1297435,54	Картометрический метод	2,50	-
51	410482,52	1297511,25	Картометрический метод	2,50	-
52	410346,36	1297431,88	Картометрический метод	2,50	-
53	410352,47	1297298,77	Картометрический метод	2,50	-
54	410203,49	1297161,4	Картометрический метод	2,50	-
55	410121,98	1297086,6	Картометрический метод	2,50	-
56	410105,8	1297079,27	Картометрический метод	2,50	-
57	410079,85	1297071,34	Картометрический метод	2,50	-
58	410018,8	1297061,57	Картометрический метод	2,50	-
59	410006,89	1297059,43	Картометрический метод	2,50	-
60	410010,55	1297041,42	Картометрический метод	2,50	-
61	409981,25	1297029,82	Картометрический метод	2,50	-
62	409959,57	1297016,08	Картометрический метод	2,50	-
63	409909,81	1296971,82	Картометрический метод	2,50	-
64	409879,28	1296952,89	Картометрический метод	2,50	-
65	409835,02	1296930,91	Картометрический метод	2,50	-
66	409797,47	1296915,95	Картометрический метод	2,50	-
67	409762,05	1296908,01	Картометрический метод	2,50	-
68	409722,98	1296903,43	Картометрический метод	2,50	-
69	409627,68	1296900,18	Картометрический метод	2,50	-
70	409646,23	1296818,48	Картометрический метод	2,50	-
71	409672,86	1296706,58	Картометрический метод	2,50	-
72	409702,54	1296594,24	Картометрический метод	2,50	-
73	409731,35	1296493,22	Картометрический метод	2,50	-
74	409767,24	1296364,91	Картометрический метод	2,50	-
75	409773,49	1296336,11	Картометрический метод	2,50	-
76	409779,91	1296311,82	Картометрический метод	2,50	-
77	409792,48	1296264,33	Картометрический метод	2,50	-
78	409810,75	1296189,54	Картометрический метод	2,50	-
79	409825,07	1296125,82	Картометрический метод	2,50	-
80	409836,34	1296077,93	Картометрический метод	2,50	-
81	409842,91	1296046,88	Картометрический метод	2,50	-
82	409850,95	1295999,32	Картометрический метод	2,50	-
83	409857,89	1295951,35	Картометрический метод	2,50	-
84	409872,07	1295869,82	Картометрический метод	2,50	-
85	409877,4	1295840,05	Картометрический метод	2,50	-
86	409879,76	1295825,26	Картометрический метод	2,50	-
87	409882,69	1295809,27	Картометрический метод	2,50	-
88	409885,06	1295794,29	Картометрический метод	2,50	-
89	409890,5	1295759,63	Картометрический метод	2,50	-

Сведения о местоположении границ объекта

90	409897,29	1295729,85	Картометрический метод	2,50	-
91	409902,1	1295710,61	Картометрический метод	2,50	-
92	409911,89	1295685,75	Картометрический метод	2,50	-
93	409930,69	1295639,69	Картометрический метод	2,50	-
94	409934,46	1295629,22	Картометрический метод	2,50	-
95	409935,78	1295618,71	Картометрический метод	2,50	-
96	409937,25	1295607,76	Картометрический метод	2,50	-
97	409935,62	1295595,59	Картометрический метод	2,50	-
98	409931,2	1295584,03	Картометрический метод	2,50	-
99	409924,78	1295572,85	Картометрический метод	2,50	-
100	409961,81	1295579,64	Картометрический метод	2,50	-
101	410017	1295602,09	Картометрический метод	2,50	-
102	410022,75	1295616,27	Картометрический метод	2,50	-
103	410015,25	1295641,04	Картометрический метод	2,50	-
104	410010,08	1295653,03	Картометрический метод	2,50	-
105	410022,09	1295678,73	Картометрический метод	2,50	-
106	410053,49	1295706,27	Картометрический метод	2,50	-
107	410098,64	1295730,96	Картометрический метод	2,50	-
108	410146,68	1295749,09	Картометрический метод	2,50	-
109	410239,73	1295770,88	Картометрический метод	2,50	-
110	410257,96	1295784,39	Картометрический метод	2,50	-
111	410262,97	1295801,57	Картометрический метод	2,50	-
112	410253,91	1295827,45	Картометрический метод	2,50	-
113	410235,12	1295864,4	Картометрический метод	2,50	-
114	410232,37	1295879,84	Картометрический метод	2,50	-
115	410242,09	1295905,57	Картометрический метод	2,50	-
116	410267,68	1295933,52	Картометрический метод	2,50	-
117	410334,44	1295991,79	Картометрический метод	2,50	-
1	410429,05	1296051,53	Картометрический метод	2,50	-
118	410169,38	1296910,13	Картометрический метод	2,50	-
119	410179,79	1296918,74	Картометрический метод	2,50	-
120	410198,97	1296925,31	Картометрический метод	2,50	-
121	410299,92	1297029,44	Картометрический метод	2,50	-
122	410298,19	1297079,08	Картометрический метод	2,50	-
123	410315,24	1297102,08	Картометрический метод	2,50	-
124	410259,54	1297156,1	Картометрический метод	2,50	-
125	410183,12	1297099,35	Картометрический метод	2,50	-
126	410135,51	1297064,53	Картометрический метод	2,50	-
127	410101,32	1297034,41	Картометрический метод	2,50	-
128	410061,34	1296999,23	Картометрический метод	2,50	-
129	410010,64	1296957,03	Картометрический метод	2,50	-
130	410046,87	1296921,98	Картометрический метод	2,50	-
131	410099,3	1296881,4	Картометрический метод	2,50	-
132	410114,85	1296900,92	Картометрический метод	2,50	-
133	410137,36	1296878,38	Картометрический метод	2,50	-
118	410169,38	1296910,13	Картометрический метод	2,50	-
134	409943,47	1296228,51	Картометрический метод	2,50	-
135	409975,69	1296275,74	Картометрический метод	2,50	-
136	409960,17	1296297,94	Картометрический метод	2,50	-

Сведения о местоположении границ объекта

137	409969,17	1296311,84	Картометрический метод	2,50	-
138	409968,36	1296320,59	Картометрический метод	2,50	-
139	409899,01	1296369,46	Картометрический метод	2,50	-
140	409885,01	1296348,56	Картометрический метод	2,50	-
141	409904,92	1296335,15	Картометрический метод	2,50	-
142	409867,56	1296280,4	Картометрический метод	2,50	-
134	409943,47	1296228,51	Картометрический метод	2,50	-
143	410494,45	1296642,54	Картометрический метод	2,50	-
144	410558,92	1296748,83	Картометрический метод	2,50	-
145	410559,12	1296759,18	Картометрический метод	2,50	-
146	410484,85	1296787,96	Картометрический метод	2,50	-
147	410431,61	1296803,66	Картометрический метод	2,50	-
148	410393	1296813,29	Картометрический метод	2,50	-
149	410374,2	1296737,55	Картометрический метод	2,50	-
150	410408,83	1296712,21	Картометрический метод	2,50	-
151	410426,05	1296692,38	Картометрический метод	2,50	-
143	410494,45	1296642,54	Картометрический метод	2,50	-
ЗУ1(2)					
152	409749,61	1296349,05	Картометрический метод	2,50	-
153	409743,24	1296375,34	Картометрический метод	2,50	-
154	409724,36	1296441,48	Картометрический метод	2,50	-
155	409661,73	1296678,71	Картометрический метод	2,50	-
156	409644,48	1296745,98	Картометрический метод	2,50	-
157	409629,46	1296817,44	Картометрический метод	2,50	-
158	409608,94	1296896,61	Картометрический метод	2,50	-
159	409560,87	1296879,32	Картометрический метод	2,50	-
160	409501,65	1296858,86	Картометрический метод	2,50	-
161	409424,41	1296847,26	Картометрический метод	2,50	-
162	409320	1296833,52	Картометрический метод	2,50	-
163	409240,63	1296808,49	Картометрический метод	2,50	-
164	409177,13	1296782,24	Картометрический метод	2,50	-
165	409141,72	1296751,1	Картометрический метод	2,50	-
166	409142,33	1296707,14	Картометрический метод	2,50	-
167	409157,32	1296664,17	Картометрический метод	2,50	-
168	409160,65	1296654,63	Картометрический метод	2,50	-
169	409165,53	1296610,67	Картометрический метод	2,50	-
170	409272,56	1296596,43	Картометрический метод	2,50	-
171	409307,79	1296591,74	Картометрический метод	2,50	-
172	409321,92	1296590,59	Картометрический метод	2,50	-
173	409378,92	1296585,94	Картометрический метод	2,50	-
174	409348,4	1296517,86	Картометрический метод	2,50	-
175	409330,99	1296489,16	Картометрический метод	2,50	-
176	409305,01	1296456,55	Картометрический метод	2,50	-
177	409302,93	1296424,75	Картометрический метод	2,50	-
178	409303,97	1296397,39	Картометрический метод	2,50	-
179	409300,77	1296366,14	Картометрический метод	2,50	-
180	409363,45	1296334,51	Картометрический метод	2,50	-
181	409371,21	1296328,53	Картометрический метод	2,50	-
182	409407,97	1296293,97	Картометрический метод	2,50	-
183	409440,25	1296294,69	Картометрический метод	2,50	-

Сведения о местоположении границ объекта

184	409462	1296298,54	Картометрический метод	2,50	-
185	409478,38	1296317,62	Картометрический метод	2,50	-
186	409480	1296318,58	Картометрический метод	2,50	-
187	409502,61	1296323,75	Картометрический метод	2,50	-
188	409536,97	1296327,38	Картометрический метод	2,50	-
189	409571,38	1296329,16	Картометрический метод	2,50	-
190	409596,56	1296329,56	Картометрический метод	2,50	-
191	409605,2	1296330,55	Картометрический метод	2,50	-
192	409621,12	1296332,37	Картометрический метод	2,50	-
193	409637,95	1296334,27	Картометрический метод	2,50	-
194	409652,62	1296333,96	Картометрический метод	2,50	-
195	409659,15	1296334,22	Картометрический метод	2,50	-
196	409666,54	1296334,92	Картометрический метод	2,50	-
197	409674,77	1296335,86	Картометрический метод	2,50	-
198	409698,27	1296338,35	Картометрический метод	2,50	-
199	409714,63	1296341,25	Картометрический метод	2,50	-
200	409733,91	1296345,15	Картометрический метод	2,50	-
152	409749,61	1296349,05	Картометрический метод	2,50	-
ЗУ1(3)					
201	409551,36	1295031,5	Картометрический метод	2,50	-
202	409600,87	1295072,16	Картометрический метод	2,50	-
203	409609,6	1295084,56	Картометрический метод	2,50	-
204	409634,62	1295120,07	Картометрический метод	2,50	-
205	409654,04	1295162,6	Картометрический метод	2,50	-
206	409671,76	1295197,26	Картометрический метод	2,50	-
207	409693,91	1295236,35	Картометрический метод	2,50	-
208	409704,86	1295260,33	Картометрический метод	2,50	-
209	409717,89	1295272,58	Картометрический метод	2,50	-
210	409720,53	1295276,33	Картометрический метод	2,50	-
211	409702,93	1295286,08	Картометрический метод	2,50	-
212	409729,92	1295324,46	Картометрический метод	2,50	-
213	409752,12	1295364,81	Картометрический метод	2,50	-
214	409764,95	1295388,77	Картометрический метод	2,50	-
215	409785,86	1295421,13	Картометрический метод	2,50	-
216	409822,47	1295469,66	Картометрический метод	2,50	-
217	409863,83	1295523,54	Картометрический метод	2,50	-
218	409897,49	1295568,15	Картометрический метод	2,50	-
219	409908,79	1295583,33	Картометрический метод	2,50	-
220	409913,9	1295592,24	Картометрический метод	2,50	-
221	409917,06	1295600,5	Картометрический метод	2,50	-
222	409918,37	1295609,01	Картометрический метод	2,50	-
223	409917,92	1295616,05	Картометрический метод	2,50	-
224	409916,12	1295623,8	Картометрический метод	2,50	-
225	409912,86	1295632,85	Картометрический метод	2,50	-
226	409894,17	1295678,65	Картометрический метод	2,50	-
227	409883,88	1295704,77	Картометрический метод	2,50	-
228	409878,72	1295725,41	Картометрический метод	2,50	-
229	409871,74	1295756,02	Картометрический метод	2,50	-
230	409866,3	1295791,32	Картометрический метод	2,50	-
231	409863,96	1295806,07	Картометрический метод	2,50	-
232	409861,03	1295822,05	Картометрический метод	2,50	-

Сведения о местоположении границ объекта

233	409858,66	1295836,9	Картометрический метод	2,50	-
234	409855,69	1295853,72	Картометрический метод	2,50	-
235	409849,91	1295887,06	Картометрический метод	2,50	-
236	409844,05	1295919,68	Картометрический метод	2,50	-
237	409831,74	1295998,8	Картометрический метод	2,50	-
238	409826,45	1296032,95	Картометрический метод	2,50	-
239	409831,24	1296038,83	Картометрический метод	2,50	-
240	409825,37	1296044,02	Картометрический метод	2,50	-
241	409816,82	1296077,93	Картометрический метод	2,50	-
242	409801,21	1296136,33	Картометрический метод	2,50	-
243	409751,03	1296343,21	Картометрический метод	2,50	-
244	409735,11	1296339,26	Картометрический метод	2,50	-
245	409715,83	1296335,36	Картометрический метод	2,50	-
246	409698,91	1296332,38	Картометрический метод	2,50	-
247	409675,37	1296329,89	Картометрический метод	2,50	-
248	409667,09	1296328,94	Картометрический метод	2,50	-
249	409659,39	1296328,23	Картометрический метод	2,50	-
250	409652,86	1296327,96	Картометрический метод	2,50	-
251	409637,92	1296328,26	Картометрический метод	2,50	-
252	409621,1	1296326,34	Картометрический метод	2,50	-
253	409605,22	1296324,55	Картометрический метод	2,50	-
254	409596,56	1296323,57	Картометрический метод	2,50	-
255	409571,69	1296323,16	Картометрический метод	2,50	-
256	409537,28	1296321,38	Картометрический метод	2,50	-
257	409503,95	1296317,89	Картометрический метод	2,50	-
258	409482,33	1296312,95	Картометрический метод	2,50	-
259	409465,9	1296293,81	Картометрический метод	2,50	-
260	409464,14	1296292,81	Картометрический метод	2,50	-
261	409441,08	1296288,73	Картометрический метод	2,50	-
262	409440,62	1296288,69	Картометрический метод	2,50	-
263	409414,23	1296288,1	Картометрический метод	2,50	-
264	409419,84	1296282,81	Картометрический метод	2,50	-
265	409426,29	1296275,43	Картометрический метод	2,50	-
266	409431,18	1296266,93	Картометрический метод	2,50	-
267	409434,31	1296257,65	Картометрический метод	2,50	-
268	409435,57	1296247,92	Картометрический метод	2,50	-
269	409434,91	1296238,14	Картометрический метод	2,50	-
270	409432,36	1296228,68	Картометрический метод	2,50	-
271	409428,01	1296219,89	Картометрический метод	2,50	-
272	409422,02	1296212,13	Картометрический метод	2,50	-
273	409321,42	1296105,11	Картометрический метод	2,50	-
274	409482,62	1296058,58	Картометрический метод	2,50	-
275	409458,91	1296007,58	Картометрический метод	2,50	-
276	409406,4	1295919,05	Картометрический метод	2,50	-
277	409349,31	1295826,85	Картометрический метод	2,50	-
278	409323,97	1295778,01	Картометрический метод	2,50	-
279	409264,14	1295623,23	Картометрический метод	2,50	-
280	409253,76	1295614,07	Картометрический метод	2,50	-
281	409240,63	1295610,72	Картометрический метод	2,50	-
282	409195,75	1295617,13	Картометрический метод	2,50	-
283	409179,88	1295620,79	Картометрический метод	2,50	-

Сведения о местоположении границ объекта

284	409174,69	1295631,78	Картометрический метод	2,50	-
285	409165,23	1295674,52	Картометрический метод	2,50	-
286	409129,45	1295680,18	Картометрический метод	2,50	-
287	409078,11	1295692,69	Картометрический метод	2,50	-
288	409013,22	1295722,14	Картометрический метод	2,50	-
289	409006,97	1295705,46	Картометрический метод	2,50	-
290	409017,91	1295690,08	Картометрический метод	2,50	-
291	409027,04	1295679,92	Картометрический метод	2,50	-
292	409057,53	1295646,04	Картометрический метод	2,50	-
293	409080,62	1295626,36	Картометрический метод	2,50	-
294	409107,46	1295603,03	Картометрический метод	2,50	-
295	409188,78	1295539,7	Картометрический метод	2,50	-
296	409226,31	1295498,79	Картометрический метод	2,50	-
297	409244,29	1295468,76	Картометрический метод	2,50	-
298	409316,34	1295391,22	Картометрический метод	2,50	-
299	409323,67	1295352,14	Картометрический метод	2,50	-
300	409374,96	1295277,65	Картометрический метод	2,50	-
301	409409,15	1295236,74	Картометрический метод	2,50	-
302	409428,02	1295210,55	Картометрический метод	2,50	-
303	409456,34	1295177,46	Картометрический метод	2,50	-
201	409551,36	1295031,5	Картометрический метод	2,50	-

3. Сведения о характерных точках части (частей) границы объекта

Обозначение характерных точек части границы	Координаты. м		Метод определения координат характерной точки	Средняя квадратическая погрешность положения характерной точки (Мт), м	Описание обозначения точки на местности (при наличии)
	X	Y			
1	2	3	4	5	6
Часть № -					
-	-	-	-	-	-

План границ объекта



Используемые условные знаки и обозначения:

Масштаб 1:10000

- 1 - характерная точка контура, сведения о которой позволяют однозначно определить её на местности
- вновь образованная часть контура, сведения о которой достаточны для определения её местоположения

ОПИСАНИЕ МЕСТОПОЛОЖЕНИЯ ГРАНИЦ

1 Жилые зоны

(наименование объекта местоположение границ, которого описано (далее - объект))

Раздел 1

Сведения об объекте		
№ п/п	Характеристики объекта	Описание характеристик
1	2	3
1	Местоположение объекта	<i>Российская Федерация, Рязанская область, р-н Захаровский, с/п Сменовское, п совхоза Смена</i>
2	Площадь объекта \pm величина погрешности определения площади ($P \pm \Delta P$)	<i>1027052 кв.м. \pm 458 кв.м.</i>
3	Иные характеристики объекта	<i>Вид зоны: 1 Жилые зоны Номер зоны: 1</i>

Раздел 2

Сведения о местоположении границ объекта					
1. Система координат <u>МСК-62</u>					
2. Сведения о характерных точках границ объекта					
Обозначение характерных точек границ	Координаты, м		Метод определения координат характерной точки	Средняя квадратическая погрешность положения характерной точки (Мт), м	Описание обозначения точки на местности (при наличии)
	X	Y			
1	2	3	4	5	6
ЗУ1(1)					
1	406865,32	1301731,74	Картометрический метод	2,50	-
2	406945,39	1301850,01	Картометрический метод	2,50	-
3	407099,25	1302077,75	Картометрический метод	2,50	-
4	406975,31	1302166,9	Картометрический метод	2,50	-
5	406888,61	1302223,07	Картометрический метод	2,50	-
6	406839,15	1302254,82	Картометрический метод	2,50	-
7	406784,2	1302298,17	Картометрический метод	2,50	-
8	406709,71	1302333,58	Картометрический метод	2,50	-
9	406699,86	1302316,09	Картометрический метод	2,50	-
10	406638,4	1302214,49	Картометрический метод	2,50	-
11	406623,66	1302191,51	Картометрический метод	2,50	-
12	406593,54	1302146,03	Картометрический метод	2,50	-
13	406603,68	1302137,25	Картометрический метод	2,50	-
14	406652,87	1302092,32	Картометрический метод	2,50	-
15	406732,09	1302019,96	Картометрический метод	2,50	-
16	406768,37	1301985,67	Картометрический метод	2,50	-
17	406780,1	1301974,45	Картометрический метод	2,50	-
18	406792,2	1301962,43	Картометрический метод	2,50	-
19	406803,22	1301947,48	Картометрический метод	2,50	-
20	406810,89	1301930,63	Картометрический метод	2,50	-
21	406815,74	1301913,21	Картометрический метод	2,50	-
22	406818,12	1301902,98	Картометрический метод	2,50	-
23	406824,73	1301870,96	Картометрический метод	2,50	-
24	406836,76	1301826,08	Картометрический метод	2,50	-
25	406855,12	1301764,15	Картометрический метод	2,50	-
1	406865,32	1301731,74	Картометрический метод	2,50	-
ЗУ1(2)					
26	406877,89	1301636,13	Картометрический метод	2,50	-
27	406872,63	1301651,37	Картометрический метод	2,50	-
28	406867,32	1301666,1	Картометрический метод	2,50	-
29	406861,3	1301683,56	Картометрический метод	2,50	-
30	406846,86	1301726,47	Картометрический метод	2,50	-
31	406830,12	1301781,76	Картометрический метод	2,50	-
32	406825,31	1301797,37	Картометрический метод	2,50	-
33	406820,97	1301813,06	Картометрический метод	2,50	-
34	406812,41	1301843,62	Картометрический метод	2,50	-
35	406808,54	1301859,12	Картометрический метод	2,50	-
36	406805,15	1301874,46	Картометрический метод	2,50	-

Сведения о местоположении границ объекта

37	406801,53	1301892,08	Картометрический метод	2,50	-
38	406797,69	1301908,6	Картометрический метод	2,50	-
39	406793,34	1301924,23	Картометрический метод	2,50	-
40	406787,07	1301937,99	Картометрический метод	2,50	-
41	406778,06	1301950,22	Картометрический метод	2,50	-
42	406767,1	1301961,11	Картометрический метод	2,50	-
43	406757,19	1301974,27	Картометрический метод	2,50	-
44	406720,39	1302007,42	Картометрический метод	2,50	-
45	406641,73	1302077,26	Картометрический метод	2,50	-
46	406580,11	1302133,02	Картометрический метод	2,50	-
47	406573,57	1302141,08	Картометрический метод	2,50	-
48	406574,98	1302152,86	Картометрический метод	2,50	-
49	406580,25	1302159,47	Картометрический метод	2,50	-
50	406608,05	1302201,68	Картометрический метод	2,50	-
51	406599,55	1302209,81	Картометрический метод	2,50	-
52	406577,89	1302224,26	Картометрический метод	2,50	-
53	406550,97	1302186,4	Картометрический метод	2,50	-
54	406439,6	1302295,88	Картометрический метод	2,50	-
55	406502,42	1302359,65	Картометрический метод	2,50	-
56	406457,89	1302406,98	Картометрический метод	2,50	-
57	406512,5	1302457,83	Картометрический метод	2,50	-
58	406467,5	1302500,27	Картометрический метод	2,50	-
59	406394,05	1302517,67	Картометрический метод	2,50	-
60	406353,35	1302523,99	Картометрический метод	2,50	-
61	406309,83	1302512	Картометрический метод	2,50	-
62	406259,79	1302475,51	Картометрический метод	2,50	-
63	406241,68	1302461,2	Картометрический метод	2,50	-
64	406138,53	1302379,68	Картометрический метод	2,50	-
65	406104,34	1302349,76	Картометрический метод	2,50	-
66	406074,42	1302335,72	Картометрический метод	2,50	-
67	406040,23	1302339,99	Картометрический метод	2,50	-
68	405971,84	1302388,23	Картометрический метод	2,50	-
69	405959,94	1302377,24	Картометрический метод	2,50	-
70	405953,45	1302372,96	Картометрический метод	2,50	-
71	405937,81	1302370,52	Картометрический метод	2,50	-
72	405928,65	1302363,27	Картометрический метод	2,50	-
73	405915,14	1302334,57	Картометрический метод	2,50	-
74	405902,01	1302319	Картометрический метод	2,50	-
75	405888,27	1302305,72	Картометрический метод	2,50	-
76	405876,83	1302285,42	Картометрический метод	2,50	-
77	405857,44	1302266,34	Картометрический метод	2,50	-
78	405838,21	1302240,39	Картометрический метод	2,50	-
79	405814,7	1302214,14	Картометрический метод	2,50	-
80	405799,13	1302184,22	Картометрический метод	2,50	-
81	405767,69	1302153,69	Картометрический метод	2,50	-
82	405753,34	1302134,77	Картометрический метод	2,50	-
83	405694,11	1302082,26	Картометрический метод	2,50	-
84	405679,77	1302077,07	Картометрический метод	2,50	-
85	405641,91	1302069,44	Картометрический метод	2,50	-
86	405620,54	1302057,22	Картометрический метод	2,50	-
87	405601	1302037,38	Картометрический метод	2,50	-

Сведения о местоположении границ объекта

88	405584,21	1302006,55	Картометрический метод	2,50	-
89	405574,14	1301996,47	Картометрический метод	2,50	-
90	405556,13	1301988,84	Картометрический метод	2,50	-
91	405519,19	1301983,04	Картометрический метод	2,50	-
92	405488,05	1301966,56	Картометрический метод	2,50	-
93	405465,46	1301958,01	Картометрический метод	2,50	-
94	405408,06	1301951,29	Картометрический метод	2,50	-
95	405378,76	1301946,41	Картометрический метод	2,50	-
96	405341,82	1301931,14	Картометрический метод	2,50	-
97	405318,62	1301929,31	Картометрический метод	2,50	-
98	405280,46	1301942,74	Картометрический метод	2,50	-
99	405288,09	1301869,78	Картометрический метод	2,50	-
100	405306,34	1301788,66	Картометрический метод	2,50	-
101	405368,92	1301713,42	Картометрический метод	2,50	-
102	405444,65	1301639,7	Картометрический метод	2,50	-
103	405524,98	1301596,12	Картометрический метод	2,50	-
104	405606,84	1301588,57	Картометрический метод	2,50	-
105	405739,21	1301609,48	Картометрический метод	2,50	-
106	405910,09	1301659,49	Картометрический метод	2,50	-
107	405950,66	1301678,73	Картометрический метод	2,50	-
108	406041,59	1301747,62	Картометрический метод	2,50	-
109	406099,59	1301776,2	Картометрический метод	2,50	-
110	406120,36	1301790,96	Картометрический метод	2,50	-
111	406137,94	1301801,11	Картометрический метод	2,50	-
112	406146,67	1301785,38	Картометрический метод	2,50	-
113	406165,73	1301794,2	Картометрический метод	2,50	-
114	406172,12	1301784,71	Картометрический метод	2,50	-
115	406172,4	1301781,96	Картометрический метод	2,50	-
116	406256,25	1301787,43	Картометрический метод	2,50	-
117	406257,89	1301724,85	Картометрический метод	2,50	-
118	406269,19	1301636,93	Картометрический метод	2,50	-
119	406251,76	1301603,06	Картометрический метод	2,50	-
120	406251,88	1301602,77	Картометрический метод	2,50	-
121	406301,21	1301573,38	Картометрический метод	2,50	-
122	406302,13	1301572,96	Картометрический метод	2,50	-
123	406353,74	1301545,92	Картометрический метод	2,50	-
124	406354,62	1301545,43	Картометрический метод	2,50	-
125	406408,47	1301517,06	Картометрический метод	2,50	-
126	406409,23	1301516,38	Картометрический метод	2,50	-
127	406461,4	1301488,94	Картометрический метод	2,50	-
128	406462,32	1301488,52	Картометрический метод	2,50	-
129	406513,02	1301462	Картометрический метод	2,50	-
130	406513,88	1301461,48	Картометрический метод	2,50	-
131	406565,53	1301434,38	Картометрический метод	2,50	-
132	406566,41	1301433,92	Картометрический метод	2,50	-
133	406595,88	1301416,57	Картометрический метод	2,50	-
134	406681,08	1301527,41	Картометрический метод	2,50	-
135	406697,49	1301537,3	Картометрический метод	2,50	-
136	406740,24	1301555,11	Картометрический метод	2,50	-
137	406762,83	1301576,48	Картометрический метод	2,50	-
138	406797,57	1301609,23	Картометрический метод	2,50	-


Сведения о местоположении границ объекта

139	406825,19	1301618,35	Картометрический метод	2,50	-
140	406861,16	1301631,9	Картометрический метод	2,50	-
26	406877,89	1301636,13	Картометрический метод	2,50	-

3. Сведения о характерных точках части (частей) границы объекта

Обозначение характерных точек части границы	Координаты, м		Метод определения координат характерной точки	Средняя квадратическая погрешность положения характерной точки (Мп), м	Описание обозначения точки на местности (при наличии)
	X	Y			
1	2	3	4	5	6
Часть № -					
-	-	-	-	-	-

План границ объекта



Используемые условные знаки и обозначения:

Масштаб 1:7000

- 1 - характерная точка контура, сведения о которой позволяют однозначно определить ее на местности
- вновь образованная часть контура, сведения о которой достаточны для определения ее местоположения

ОПИСАНИЕ МЕСТОПОЛОЖЕНИЯ ГРАНИЦ

1 Жилые зоны

(наименование объекта местоположение границ, которого описано (далее - объект))

Раздел 1

Сведения об объекте		
№ п/п	Характеристики объекта	Описание характеристик
1	2	3
1	Местоположение объекта	<i>Российская Федерация, Рязанская область, р-н Захаровский, с/п Сменовское, с Троицкое</i>
2	Площадь объекта \pm величина погрешности определения площади ($P \pm \Delta P$)	<i>2001234кв.м. \pm 728кв.м.</i>
3	Иные характеристики объекта	<i>Вид зоны: 1 Жилые зоны Номер зоны: 1</i>

Раздел 2

Сведения о местоположении границ объекта					
1. Система координат <u>МСК-62</u>					
2. Сведения о характерных точках границ объекта					
Обозначение характерных точек границ	Координаты, м		Метод определения координат характерной точки	Средняя квадратическая погрешность положения характерной точки (Мт), м	Описание обозначения точки на местности (при наличии)
	X	Y			
1	2	3	4	5	6
ЗУ1(1)					
1	408686,68	1312478,45	Картометрический метод	2,50	-
2	408688,05	1312481,35	Картометрический метод	2,50	-
3	408688,97	1312506,54	Картометрический метод	2,50	-
4	408690,65	1312553,7	Картометрический метод	2,50	-
5	408697,37	1312611,86	Картометрический метод	2,50	-
6	408706,68	1312664,06	Картометрический метод	2,50	-
7	408716,29	1312705,89	Картометрический метод	2,50	-
8	408744,99	1312777,32	Картометрический метод	2,50	-
9	408788,65	1312882,34	Картометрический метод	2,50	-
10	408802,99	1312920,5	Картометрический метод	2,50	-
11	408815,82	1312979,11	Картометрический метод	2,50	-
12	408824,97	1313001,4	Картометрический метод	2,50	-
13	408860,08	1313050,55	Картометрический метод	2,50	-
14	408851,53	1313065,2	Картометрический метод	2,50	-
15	408850,92	1313086,88	Картометрический метод	2,50	-
16	408860,69	1313116,8	Картометрический метод	2,50	-
17	408862,22	1313129,31	Картометрический метод	2,50	-
18	408859,17	1313134,5	Картометрический метод	2,50	-
19	408852,14	1313137,86	Картометрический метод	2,50	-
20	408825,58	1313133,59	Картометрический метод	2,50	-
21	408815,82	1313137,25	Картометрический метод	2,50	-
22	408801,47	1313144,27	Картометрический метод	2,50	-
23	408790,17	1313148,24	Картометрический метод	2,50	-
24	408776,43	1313147,63	Картометрический метод	2,50	-
25	408741,63	1313135,72	Картометрический метод	2,50	-
26	408703,17	1313117,1	Картометрический метод	2,50	-
27	408691,87	1313115,88	Картометрический метод	2,50	-
28	408668,67	1313132,37	Картометрический метод	2,50	-
29	408647,91	1313143,66	Картометрический метод	2,50	-
30	408617,69	1313167,47	Картометрический метод	2,50	-
31	408592,96	1313176,02	Картометрический метод	2,50	-
32	408585,02	1313183,04	Картометрический метод	2,50	-
33	408583,19	1313191,9	Картометрический метод	2,50	-
34	408585,94	1313203,5	Картометрический метод	2,50	-
35	408595,1	1313215,71	Картометрический метод	2,50	-
36	408606,24	1313217,23	Картометрический метод	2,50	-
37	408641,96	1313230,06	Картометрический метод	2,50	-
38	408710,9	1313281,58	Картометрический метод	2,50	-

Сведения о местоположении границ объекта

39	408907,41	1313527,08	Картометрический метод	2,50	-
40	408960,06	1313484,66	Картометрический метод	2,50	-
41	408918,54	1313422,99	Картометрический метод	2,50	-
42	408991,81	1313356,44	Картометрический метод	2,50	-
43	409038,21	1313410,17	Картометрический метод	2,50	-
44	409112,19	1313341,21	Картометрический метод	2,50	-
45	409120,82	1313376,04	Картометрический метод	2,50	-
46	409162,52	1313453,98	Картометрический метод	2,50	-
47	409172,38	1313486,3	Картометрический метод	2,50	-
48	409180,55	1313489,95	Картометрический метод	2,50	-
49	409188,85	1313495,18	Картометрический метод	2,50	-
50	409197,25	1313505,26	Картометрический метод	2,50	-
51	409205,61	1313516,4	Картометрический метод	2,50	-
52	409218,08	1313536,58	Картометрический метод	2,50	-
53	409223,99	1313551,89	Картометрический метод	2,50	-
54	409254,61	1313637,83	Картометрический метод	2,50	-
55	409257,61	1313742,88	Картометрический метод	2,50	-
56	409296,06	1313869,53	Картометрический метод	2,50	-
57	409231,42	1313938,34	Картометрический метод	2,50	-
58	409200,93	1313983,68	Картометрический метод	2,50	-
59	409199,1	1314003,34	Картометрический метод	2,50	-
60	409182,61	1314022,87	Картометрический метод	2,50	-
61	409074,54	1313982,58	Картометрический метод	2,50	-
62	409041,57	1313985,63	Картометрический метод	2,50	-
63	409005,85	1313986,85	Картометрический метод	2,50	-
64	408928,92	1313997,23	Картометрический метод	2,50	-
65	408906,64	1314004,56	Картометрический метод	2,50	-
66	408889,54	1313999,06	Картометрический метод	2,50	-
67	408870,31	1314001,2	Картометрический метод	2,50	-
68	408825,43	1314016,16	Картометрический метод	2,50	-
69	408779,64	1314037,22	Картометрический метод	2,50	-
70	408769,57	1314040,89	Картометрический метод	2,50	-
71	408620,59	1314023,79	Картометрический метод	2,50	-
72	408536,81	1314023,3	Картометрический метод	2,50	-
73	408504,5	1314062,39	Картометрический метод	2,50	-
74	408486,26	1314091,57	Картометрический метод	2,50	-
75	408477,11	1314110,35	Картометрический метод	2,50	-
76	408415,96	1314041,89	Картометрический метод	2,50	-
77	408408,53	1314035,09	Картометрический метод	2,50	-
78	408399,89	1314029,92	Картометрический метод	2,50	-
79	408390,38	1314026,59	Картометрический метод	2,50	-
80	408380,4	1314025,23	Картометрический метод	2,50	-
81	408370,35	1314025,89	Картометрический метод	2,50	-
82	408360,63	1314028,55	Картометрический метод	2,50	-
83	408351,66	1314033,11	Картометрический метод	2,50	-
84	408343,77	1314039,37	Картометрический метод	2,50	-
85	408275,63	1314105,69	Картометрический метод	2,50	-
86	408266,85	1314055,39	Картометрический метод	2,50	-
87	408253,29	1313980,06	Картометрический метод	2,50	-
88	408247,12	1313981,15	Картометрический метод	2,50	-
89	408221,56	1313834,42	Картометрический метод	2,50	-

Сведения о местоположении границ объекта

90	408217,57	1313825,77	Картометрический метод	2,50	-
91	408212,25	1313822,92	Картометрический метод	2,50	-
92	408203,02	1313824,29	Картометрический метод	2,50	-
93	408164,7	1313830,81	Картометрический метод	2,50	-
94	408104,64	1313841,9	Картометрический метод	2,50	-
95	408095,42	1313843,56	Картометрический метод	2,50	-
96	408082,68	1313845,19	Картометрический метод	2,50	-
97	408072,67	1313845,53	Картометрический метод	2,50	-
98	408062,93	1313844,7	Картометрический метод	2,50	-
99	408054,5	1313842,57	Картометрический метод	2,50	-
100	408029,02	1313831,37	Картометрический метод	2,50	-
101	407989,91	1313813,06	Картометрический метод	2,50	-
102	407973,57	1313803,61	Картометрический метод	2,50	-
103	407954,25	1313790,88	Картометрический метод	2,50	-
104	407927,74	1313771,41	Картометрический метод	2,50	-
105	407915,71	1313763,67	Картометрический метод	2,50	-
106	407904,34	1313758,93	Картометрический метод	2,50	-
107	407893,74	1313757,49	Картометрический метод	2,50	-
108	407880,97	1313758,33	Картометрический метод	2,50	-
109	407836,91	1313769,26	Картометрический метод	2,50	-
110	407744,54	1313794,84	Картометрический метод	2,50	-
111	407711,72	1313806,55	Картометрический метод	2,50	-
112	407706,86	1313807,29	Картометрический метод	2,50	-
113	407701,18	1313805,59	Картометрический метод	2,50	-
114	407694,92	1313800,87	Картометрический метод	2,50	-
115	407686,13	1313796,31	Картометрический метод	2,50	-
116	407675,32	1313792,25	Картометрический метод	2,50	-
117	407665,28	1313786,8	Картометрический метод	2,50	-
118	407661,24	1313783,85	Картометрический метод	2,50	-
119	407774,19	1313558,23	Картометрический метод	2,50	-
120	407874,94	1313339,35	Картометрический метод	2,50	-
121	407919,2	1313304,54	Картометрический метод	2,50	-
122	408054,75	1313219,68	Картометрический метод	2,50	-
123	408076,12	1313196,47	Картометрический метод	2,50	-
124	408112,67	1313161,7	Картометрический метод	2,50	-
125	408172,22	1313133,81	Картометрический метод	2,50	-
126	408236,39	1313098,48	Картометрический метод	2,50	-
127	408249,36	1313123,79	Картометрический метод	2,50	-
128	408268,24	1313123,88	Картометрический метод	2,50	-
129	408290,02	1313116,63	Картометрический метод	2,50	-
130	408372,4	1313032,38	Картометрический метод	2,50	-
131	408512,5	1312882,74	Картометрический метод	2,50	-
132	408604,99	1312772,55	Картометрический метод	2,50	-
133	408665,68	1312709,68	Картометрический метод	2,50	-
134	408678,52	1312689,08	Картометрический метод	2,50	-
135	408681,18	1312663,4	Картометрический метод	2,50	-
136	408673,19	1312639,16	Картометрический метод	2,50	-
137	408669,28	1312598,43	Картометрический метод	2,50	-
138	408664,7	1312555,38	Картометрический метод	2,50	-
139	408666,84	1312501,35	Картометрический метод	2,50	-
140	408672,33	1312484,86	Картометрический метод	2,50	-

Сведения о местоположении границ объекта

141	408679,66	1312478,76	Картометрический метод	2,50	-
142	408683,17	1312478,6	Картометрический метод	2,50	-
1	408686,68	1312478,45	Картометрический метод	2,50	-
143	408430,22	1313719,96	Картометрический метод	2,50	-
144	408464,42	1313760,57	Картометрический метод	2,50	-
145	408408,46	1313808,8	Картометрический метод	2,50	-
146	408387,99	1313785,18	Картометрический метод	2,50	-
147	408373,66	1313767,97	Картометрический метод	2,50	-
148	408391,24	1313753,33	Картометрический метод	2,50	-
143	408430,22	1313719,96	Картометрический метод	2,50	-
ЗУ1(2)					
149	408213,82	1313836,63	Картометрический метод	2,50	-
150	408239,23	1313982,55	Картометрический метод	2,50	-
151	408233,6	1313983,56	Картометрический метод	2,50	-
152	408247,16	1314058,88	Картометрический метод	2,50	-
153	408280,4	1314249,34	Картометрический метод	2,50	-
154	408283,64	1314268,61	Картометрический метод	2,50	-
155	408252,57	1314295,08	Картометрический метод	2,50	-
156	408239,9	1314305,87	Картометрический метод	2,50	-
157	408196,58	1314321,96	Картометрический метод	2,50	-
158	408098,07	1314411,09	Картометрический метод	2,50	-
159	408035,52	1314464,77	Картометрический метод	2,50	-
160	407998,12	1314416,38	Картометрический метод	2,50	-
161	407888,22	1314292,13	Картометрический метод	2,50	-
162	407864,4	1314300,38	Картометрический метод	2,50	-
163	407827,46	1314301,29	Картометрический метод	2,50	-
164	407768,39	1314270,92	Картометрический метод	2,50	-
165	407726,72	1314247,26	Картометрический метод	2,50	-
166	407150,88	1314440,73	Картометрический метод	2,50	-
167	406731,9	1314553,24	Картометрический метод	2,50	-
168	406700,03	1314407,17	Картометрический метод	2,50	-
169	406714,29	1314225,09	Картометрический метод	2,50	-
170	406737,19	1314213,18	Картометрический метод	2,50	-
171	406769,85	1314211,35	Картометрический метод	2,50	-
172	406789,39	1314203,41	Картометрический метод	2,50	-
173	406796,11	1314194,25	Картометрический метод	2,50	-
174	406796,41	1314184,79	Картометрический метод	2,50	-
175	406790,61	1314164,94	Картометрический метод	2,50	-
176	406794,28	1314147,54	Картометрический метод	2,50	-
177	406791,83	1314114,27	Картометрический метод	2,50	-
178	406797,33	1314090,46	Картометрический метод	2,50	-
179	406811,07	1314079,16	Картометрический метод	2,50	-
180	406815,03	1314066,03	Картометрический метод	2,50	-
181	406813,05	1314042,07	Картометрический метод	2,50	-
182	406809,84	1314028,03	Картометрический метод	2,50	-
183	406803,25	1314018,24	Картометрический метод	2,50	-
184	406792,14	1314001,77	Картометрический метод	2,50	-
185	406850,1	1313946,55	Картометрический метод	2,50	-
186	406896,51	1313916,33	Картометрический метод	2,50	-
187	406931,36	1313888,82	Картометрический метод	2,50	-

Сведения о местоположении границ объекта

188	406949,49	1313868,79	Картометрический метод	2,50	-
189	406965,24	1313870,97	Картометрический метод	2,50	-
190	406978,32	1313870,65	Картометрический метод	2,50	-
191	406989,43	1313868,96	Картометрический метод	2,50	-
192	406993,9	1313867,84	Картометрический метод	2,50	-
193	407054,61	1313852,55	Картометрический метод	2,50	-
194	407087,31	1313843,45	Картометрический метод	2,50	-
195	407115,72	1313835,54	Картометрический метод	2,50	-
196	407145,87	1313823,36	Картометрический метод	2,50	-
197	407195,64	1313804,21	Картометрический метод	2,50	-
198	407252,55	1313786,94	Картометрический метод	2,50	-
199	407284,39	1313768,05	Картометрический метод	2,50	-
200	407319,51	1313752,53	Картометрический метод	2,50	-
201	407354,45	1313734,41	Картометрический метод	2,50	-
202	407368,79	1313729,73	Картометрический метод	2,50	-
203	407392	1313730,38	Картометрический метод	2,50	-
204	407457,42	1313734,71	Картометрический метод	2,50	-
205	407467,81	1313736,87	Картометрический метод	2,50	-
206	407472,82	1313738,85	Картометрический метод	2,50	-
207	407502,41	1313757,31	Картометрический метод	2,50	-
208	407541,27	1313786,68	Картометрический метод	2,50	-
209	407550,86	1313790,7	Картометрический метод	2,50	-
210	407559,52	1313789,52	Картометрический метод	2,50	-
211	407564,09	1313787,09	Картометрический метод	2,50	-
212	407576,35	1313778,18	Картометрический метод	2,50	-
213	407601,24	1313761,32	Картометрический метод	2,50	-
214	407613,92	1313754,1	Картометрический метод	2,50	-
215	407623,24	1313752,71	Картометрический метод	2,50	-
216	407627,86	1313753,8	Картометрический метод	2,50	-
217	407634,13	1313759	Картометрический метод	2,50	-
218	407643,3	1313773,84	Картометрический метод	2,50	-
219	407649,5	1313781,81	Картометрический метод	2,50	-
220	407655,71	1313789,81	Картометрический метод	2,50	-
221	407661,51	1313793,96	Картометрический метод	2,50	-
222	407672,02	1313799,55	Картометрический метод	2,50	-
223	407682,87	1313803,63	Картометрический метод	2,50	-
224	407692,18	1313808,47	Картометрический метод	2,50	-
225	407699,32	1313810,01	Картометрический метод	2,50	-
226	407705,37	1313813,53	Картометрический метод	2,50	-
227	407707,96	1313814,37	Картометрический метод	2,50	-
228	407713,68	1313814,35	Картометрический метод	2,50	-
229	407746,96	1313802,47	Картометрический метод	2,50	-
230	407838,94	1313776,99	Картометрический метод	2,50	-
231	407882,2	1313766,27	Картометрический метод	2,50	-
232	407893,46	1313765,52	Картометрический метод	2,50	-
233	407902,23	1313766,72	Картометрический метод	2,50	-
234	407911,98	1313770,78	Картометрический метод	2,50	-
235	407923,2	1313778,01	Картометрический метод	2,50	-
236	407949,68	1313797,45	Картометрический метод	2,50	-
237	407969,36	1313810,42	Картометрический метод	2,50	-
238	407986,2	1313820,16	Картометрический метод	2,50	-

Сведения о местоположении границ объекта

239	408025,71	1313838,65	Картометрический метод	2,50	-
240	408051,9	1313850,16	Картометрический метод	2,50	-
241	408061,6	1313852,61	Картометрический метод	2,50	-
242	408072,46	1313853,54	Картометрический метод	2,50	-
243	408083,32	1313853,18	Картометрический метод	2,50	-
244	408096,63	1313851,47	Картометрический метод	2,50	-
245	408106,07	1313849,77	Картометрический метод	2,50	-
246	408166,09	1313838,69	Картометрический метод	2,50	-
247	408204,36	1313832,18	Картометрический метод	2,50	-
248	408210,14	1313831,39	Картометрический метод	2,50	-
249	408211,93	1313832,34	Картометрический метод	2,50	-
149	408213,82	1313836,63	Картометрический метод	2,50	-
ЗУ1(3)					
250	407594,21	1313756,38	Картометрический метод	2,50	-
251	407571,75	1313771,63	Картометрический метод	2,50	-
252	407559,84	1313780,29	Картометрический метод	2,50	-
253	407557,03	1313781,78	Картометрический метод	2,50	-
254	407551,94	1313782,48	Картометрический метод	2,50	-
255	407545,29	1313779,69	Картометрический метод	2,50	-
256	407506,95	1313750,71	Картометрический метод	2,50	-
257	407476,43	1313731,67	Картометрический метод	2,50	-
258	407470,11	1313729,18	Картометрический метод	2,50	-
259	407458,51	1313726,77	Картометрический метод	2,50	-
260	407442,81	1313725,73	Картометрический метод	2,50	-
261	407505,24	1313658,37	Картометрический метод	2,50	-
250	407594,21	1313756,38	Картометрический метод	2,50	-

3. Сведения о характерных точках части (частей) границы объекта

Обозначение характерных точек части границы	Координаты, м		Метод определения координат характерной точки	Средняя квадратическая погрешность положения характерной точки (Мг), м	Описание обозначения точки на местности (при наличии)
	X	Y			
1	2	3	4	5	6
Часть № -					
-	-	-	-	-	-

План границ объекта



Используемые условные знаки и обозначения:

Масштаб 1:10000

- | - характерная точка контура, сведения о которой позволяют однозначно определить её на местности
- вновь образованная часть контура, сведения о которой достаточны для определения её местоположения

ОПИСАНИЕ МЕСТОПОЛОЖЕНИЯ ГРАНИЦ

3.2 Коммунально-складская зона

(наименование объекта местоположение границ, которого описано (далее - объект))


Раздел 1

Сведения об объекте		
№ п/п	Характеристики объекта	Описание характеристик
1	2	3
1	Местоположение объекта	<i>Российская Федерация, Рязанская область, р-н Захаровский, с/п Сменовское, с Гладкие Выселки</i>
2	Площадь объекта ± величина погрешности определения площади (Р ± Дельта Р)	<i>16810кв.м. ± 45кв.м.</i>
3	Иные характеристики объекта	<i>Вид зоны: 3.2 Коммунально-складская зона Номер зоны: 1</i>

Раздел 2

Сведения о местоположении границ объекта					
1. Система координат <u>МСК-62</u>					
2. Сведения о характерных точках границ объекта					
Обозначение характерных точек границ	Координаты, м		Метод определения координат характерной точки	Средняя квадратическая погрешность положения характерной точки (Мп), м	Описание обозначения точки на местности (при наличии)
	X	Y			
1	2	3	4	5	6
1	408637,11	1305117,08	Картометрический метод	2,50	-
2	408644,9	1305132,93	Картометрический метод	2,50	-
3	408645,71	1305132,51	Картометрический метод	2,50	-
4	408684,33	1305206,22	Картометрический метод	2,50	-
5	408715,45	1305259,54	Картометрический метод	2,50	-
6	408638,58	1305309,39	Картометрический метод	2,50	-
7	408604,96	1305263,63	Картометрический метод	2,50	-
8	408536,93	1305181,79	Картометрический метод	2,50	-
1	408637,11	1305117,08	Картометрический метод	2,50	-
3. Сведения о характерных точках части (частей) границы объекта					
Обозначение характерных точек части границы	Координаты, м		Метод определения координат характерной точки	Средняя квадратическая погрешность положения характерной точки (Мп), м	Описание обозначения точки на местности (при наличии)
	X	Y			
1	2	3	4	5	6
Часть № -					
-	-	-	-	-	-

План границ объекта



Используемые условные знаки и обозначения:

Масштаб 1:2000

- 1 - характерная точка контура, сведения о которой позволяют однозначно определить её на местности
- вновь образованная часть контура, сведения о которой достаточны для определения её местоположения

ОПИСАНИЕ МЕСТОПОЛОЖЕНИЯ ГРАНИЦ

3.2 Коммунально-складская зона

(наименование объекта местоположение границ, которого описано (далее - объект))


Раздел 1

Сведения об объекте		
№ п/п	Характеристики объекта	Описание характеристик
1	2	3
1	Местоположение объекта	<i>Российская Федерация, Рязанская область, р-н Захаровский, с/п Сменовское, с Жокино</i>
2	Площадь объекта ± величина погрешности определения площади (Р ± Дельта Р)	<i>25934кв.м. ± 78кв.м.</i>
3	Иные характеристики объекта	<i>Вид зоны: 3.2 Коммунально-складская зона Номер зоны: 1</i>

Раздел 2

Сведения о местоположении границ объекта					
1. Система координат <u>МСК-62</u>					
2. Сведения о характерных точках границ объекта					
Обозначение характерных точек границ	Координаты, м		Метод определения координат характерной точки	Средняя квадратическая погрешность положения характерной точки (Мп), м	Описание обозначения точки на местности (при наличии)
	X	Y			
1	2	3	4	5	6
ЗУ1(1)					
1	409943,47	1296228,51	Картометрический метод	2,50	-
2	409975,69	1296275,74	Картометрический метод	2,50	-
3	409960,17	1296297,94	Картометрический метод	2,50	-
4	409969,17	1296311,84	Картометрический метод	2,50	-
5	409968,36	1296320,59	Картометрический метод	2,50	-
6	409899,01	1296369,46	Картометрический метод	2,50	-
7	409885,01	1296348,56	Картометрический метод	2,50	-
8	409904,92	1296335,15	Картометрический метод	2,50	-
9	409867,56	1296280,4	Картометрический метод	2,50	-
1	409943,47	1296228,51	Картометрический метод	2,50	-
ЗУ1(2)					
10	410494,45	1296642,54	Картометрический метод	2,50	-
11	410558,92	1296748,83	Картометрический метод	2,50	-
12	410559,12	1296759,18	Картометрический метод	2,50	-
13	410484,85	1296787,96	Картометрический метод	2,50	-
14	410431,61	1296803,66	Картометрический метод	2,50	-
15	410393	1296813,29	Картометрический метод	2,50	-
16	410374,2	1296737,55	Картометрический метод	2,50	-
17	410408,83	1296712,21	Картометрический метод	2,50	-
18	410426,05	1296692,38	Картометрический метод	2,50	-
10	410494,45	1296642,54	Картометрический метод	2,50	-
3. Сведения о характерных точках части (частей) границы объекта					
Обозначение характерных точек части границы	Координаты, м		Метод определения координат характерной точки	Средняя квадратическая погрешность положения характерной точки (Мп), м	Описание обозначения точки на местности (при наличии)
	X	Y			
1	2	3	4	5	6
Часть № =					
-	-	-	-	-	-

План границ объекта



Используемые условные знаки и обозначения:

Масштаб 1:5000

- 1 - характерная точка контура, сведения о которой позволяют однозначно определить её на местности
- - вновь образованная часть контура, сведения о которой достаточны для определения её местоположения

ОПИСАНИЕ МЕСТОПОЛОЖЕНИЯ ГРАНИЦ

3.2 Коммунально-складская зона

(наименование объекта местоположение границ, которого описано (далее - объект))

Раздел 1

Сведения об объекте		
№ п/п	Характеристики объекта	Описание характеристик
1	2	3
1	Местоположение объекта	<i>Российская Федерация, Рязанская область, р-н Захаровский, с/п Сменовское</i>
2	Площадь объекта ± величина погрешности определения площади (Р ± Дельта Р)	<i>270кв.м. ± 9кв.м.</i>
3	Иные характеристики объекта	<i>Вид зоны: 3.2 Коммунально-складская зона Номер зоны: 1</i>

Раздел 2

Сведения о местоположении границ объекта					
1. Система координат <u>МСК-62</u>					
2. Сведения о характерных точках границ объекта					
Обозначение характерных точек границ	Координаты, м		Метод определения координат характерной точки	Средняя квадратическая погрешность положения характерной точки (Мт), м	Описание обозначения точки на местности (при наличии)
	X	Y			
1	2	3	4	5	6
ЗУ1(1)					
1	403433,97	1312536,52	Картометрический метод	2,50	-
2	403437,62	1312545,8	Картометрический метод	2,50	-
3	403425,15	1312551,43	Картометрический метод	2,50	-
4	403420,98	1312541,44	Картометрический метод	2,50	-
1	403433,97	1312536,52	Картометрический метод	2,50	-
ЗУ1(2)					
5	401538,74	1310237,5	Картометрический метод	2,50	-
6	401543,73	1310249,07	Картометрический метод	2,50	-
7	401535,09	1310253,3	Картометрический метод	2,50	-
8	401529,72	1310241,16	Картометрический метод	2,50	-
5	401538,74	1310237,5	Картометрический метод	2,50	-
ЗУ1(1)					
9	406652,16	1302356,83	Картометрический метод	2,50	-
10	406652,04	1302357,83	Картометрический метод	2,50	-
11	406651,04	1302357,71	Картометрический метод	2,50	-
12	406651,16	1302356,71	Картометрический метод	2,50	-
9	406652,16	1302356,83	Картометрический метод	2,50	-
ЗУ1(4)					
13	406646,54	1302401,52	Картометрический метод	2,50	-
14	406646,4	1302402,51	Картометрический метод	2,50	-
15	406645,42	1302402,38	Картометрический метод	2,50	-
16	406645,55	1302401,38	Картометрический метод	2,50	-
13	406646,54	1302401,52	Картометрический метод	2,50	-
3. Сведения о характерных точках части (частей) границы объекта					
Обозначение характерных точек части границы	Координаты, м		Метод определения координат характерной точки	Средняя квадратическая погрешность положения характерной точки (Мт), м	Описание обозначения точки на местности (при наличии)
	X	Y			
1	2	3	4	5	6
Часть № -					
-	-	-	-	-	-



Используемые условные знаки и обозначения

- 1 - характерная точка контура, сведения о которой позволяют однозначно определить ее на местности
- ключевая обрамляющая часть контура, сведения о которой достаточны для определения ее местонахождения

ОПИСАНИЕ МЕСТОПОЛОЖЕНИЯ ГРАНИЦ

3.4 Зона транспортной инфраструктуры

(наименование объекта местоположение границ, которого описано (далее - объект))

Раздел 1

Сведения об объекте		
№ п/п	Характеристики объекта	Описание характеристик
1	2	3
1	Местоположение объекта	<i>Российская Федерация, Рязанская область, р-н Захаровский, с/п Сменовское, д Брыницы</i>
2	Площадь объекта ± величина погрешности определения площади (P ± Дельта P)	<i>5339кв.м. ± 26кв.м.</i>
3	Иные характеристики объекта	<i>Вид зоны: 3.4 Зона транспортной инфраструктуры Номер зоны: 1</i>

Раздел 2

Сведения о местоположении границ объекта					
1. Система координат <u>МСК-62</u>					
2. Сведения о характерных точках границ объекта					
Обозначение характерных точек границ	Координаты, м		Метод определения координат характерной точки	Средняя квадратическая погрешность положения характерной точки (Мт), м	Описание обозначения точки на местности (при наличии)
	X	Y			
1	2	3	4	5	6
1	406687,34	1313505,22	Картометрический метод	2,50	-
2	406688,59	1313513,27	Картометрический метод	2,50	-
3	406669,41	1313520,05	Картометрический метод	2,50	-
4	406619,3	1313543,25	Картометрический метод	2,50	-
5	406584,04	1313549,69	Картометрический метод	2,50	-
6	406574,23	1313554,09	Картометрический метод	2,50	-
7	406561,97	1313563,98	Картометрический метод	2,50	-
8	406552,8	1313568,1	Картометрический метод	2,50	-
9	406540,36	1313569,24	Картометрический метод	2,50	-
10	406495,31	1313586,47	Картометрический метод	2,50	-
11	406461,17	1313595,35	Картометрический метод	2,50	-
12	406430,81	1313605,65	Картометрический метод	2,50	-
13	406376,27	1313628,68	Картометрический метод	2,50	-
14	406359,86	1313639,68	Картометрический метод	2,50	-
15	406338,51	1313661,47	Картометрический метод	2,50	-
16	406329,64	1313666,29	Картометрический метод	2,50	-
17	406277,7	1313685,84	Картометрический метод	2,50	-
18	406238,05	1313707,24	Картометрический метод	2,50	-
19	406198,12	1313725,17	Картометрический метод	2,50	-
20	406167,26	1313736,59	Картометрический метод	2,50	-
21	406146,64	1313746,06	Картометрический метод	2,50	-
22	406138,83	1313747,64	Картометрический метод	2,50	-
23	406114,56	1313726	Картометрический метод	2,50	-
24	406073,5	1313671,91	Картометрический метод	2,50	-
25	406037,42	1313642,08	Картометрический метод	2,50	-
26	405997,79	1313601,39	Картометрический метод	2,50	-
27	405998,28	1313600,93	Картометрический метод	2,50	-
28	406005,19	1313605,08	Картометрический метод	2,50	-
29	406046,25	1313648,94	Картометрический метод	2,50	-
30	406088,33	1313682,89	Картометрический метод	2,50	-
31	406101,57	1313699,01	Картометрический метод	2,50	-
32	406111,05	1313716,9	Картометрический метод	2,50	-
33	406117,27	1313725,86	Картометрический метод	2,50	-
34	406126,91	1313734,83	Картометрический метод	2,50	-
35	406132,55	1313738,44	Картометрический метод	2,50	-
36	406138,42	1313739,56	Картометрический метод	2,50	-
37	406144,15	1313738,4	Картометрический метод	2,50	-
38	406164,2	1313729,2	Картометрический метод	2,50	-
39	406195,08	1313717,76	Картометрический метод	2,50	-

Сведения о местоположении границ объекта

40	406234,5	1313700,06	Картометрический метод	2,50	-
41	406274,37	1313678,54	Картометрический метод	2,50	-
42	406326,3	1313659	Картометрический метод	2,50	-
43	406333,63	1313655,02	Картометрический метод	2,50	-
44	406354,72	1313633,5	Картометрический метод	2,50	-
45	406372,45	1313621,61	Картометрический метод	2,50	-
46	406427,96	1313598,16	Картометрический метод	2,50	-
47	406458,87	1313587,68	Картометрический метод	2,50	-
48	406492,87	1313578,83	Картометрический метод	2,50	-
49	406538,54	1313561,38	Картометрический метод	2,50	-
50	406550,74	1313560,26	Картометрический метод	2,50	-
51	406557,75	1313557,1	Картометрический метод	2,50	-
52	406570,01	1313547,21	Картометрический метод	2,50	-
53	406581,64	1313541,99	Картометрический метод	2,50	-
54	406616,86	1313535,56	Картометрический метод	2,50	-
55	406666,39	1313512,63	Картометрический метод	2,50	-
1	406687,34	1313505,22	Картометрический метод	2,50	-

3. Сведения о характерных точках части (частей) границы объекта

Обозначение характерных точек части границы	Координаты, м		Метод определения координат характерной точки	Средняя квадратическая погрешность положения характерной точки (Мп), м	Описание обозначения точки на местности (при наличии)
	X	Y			
1	2	3	4	5	6
Часть № -					
-	-	-	-	-	-

План границ объекта



Используемые условные знаки и обозначения:

Масштаб 1:3000

- 1 - характерная точка контура, сведения о которой позволяют однозначно определить её на местности
- - вновь образованная часть контура, сведения о которой достаточны для определения её местоположения

ОПИСАНИЕ МЕСТОПОЛОЖЕНИЯ ГРАНИЦ

3.4 Зона транспортной инфраструктуры

(наименование объекта местоположение границ, которого описано (далее - объект))

Раздел 1

Сведения об объекте		
№ п/п	Характеристики объекта	Описание характеристик
1	2	3
1	Местоположение объекта	<i>Российская Федерация, Рязанская область, р-н Захаровский, с/п Сменовское, с Гладкие Выселки</i>
2	Площадь объекта ± величина погрешности определения площади (Р ± Дельта Р)	<i>30560кв.м. ± 61кв.м.</i>
3	Иные характеристики объекта	<i>Вид зоны: 3.4 Зона транспортной инфраструктуры Номер зоны: 1</i>

Раздел 2

Сведения о местоположении границ объекта					
1. Система координат <u>МСК-62</u>					
2. Сведения о характерных точках границ объекта					
Обозначение характерных точек границ	Координаты, м		Метод определения координат характерной точки	Средняя квадратическая погрешность положения характерной точки (Мт), м	Описание обозначения точки на местности (при наличии)
	X	Y			
1	2	3	4	5	6
1	408560,77	1304790,56	Картометрический метод	2,50	-
2	408603,28	1304837,32	Картометрический метод	2,50	-
3	408614,93	1304849,85	Картометрический метод	2,50	-
4	408635,86	1304929,42	Картометрический метод	2,50	-
5	408706,21	1304952,78	Картометрический метод	2,50	-
6	408716,73	1304965,35	Картометрический метод	2,50	-
7	408727,01	1304978,08	Картометрический метод	2,50	-
8	408734,13	1304987,67	Картометрический метод	2,50	-
9	408743,44	1305001,4	Картометрический метод	2,50	-
10	408751,96	1305015,87	Картометрический метод	2,50	-
11	408760,17	1305031,28	Картометрический метод	2,50	-
12	408766,96	1305047,14	Картометрический метод	2,50	-
13	408771,37	1305068,97	Картометрический метод	2,50	-
14	408774,01	1305117,46	Картометрический метод	2,50	-
15	408770,22	1305147,82	Картометрический метод	2,50	-
16	408648,54	1305765,98	Картометрический метод	2,50	-
17	408634,38	1305837,58	Картометрический метод	2,50	-
18	408627,03	1305829,12	Картометрический метод	2,50	-
19	408625,66	1305827,54	Картометрический метод	2,50	-
20	408619,43	1305823,05	Картометрический метод	2,50	-
21	408631,54	1305762,03	Картометрический метод	2,50	-
22	408752,63	1305143,24	Картометрический метод	2,50	-
23	408755,09	1305124,37	Картометрический метод	2,50	-
24	408755,76	1305119,23	Картометрический метод	2,50	-
25	408752,58	1305071,93	Картометрический метод	2,50	-
26	408747,63	1305052,42	Картометрический метод	2,50	-
27	408743,52	1305042,69	Картометрический метод	2,50	-
28	408737,07	1305028,16	Картометрический метод	2,50	-
29	408729,81	1305015,44	Картометрический метод	2,50	-
30	408720,58	1305002,3	Картометрический метод	2,50	-
31	408711,51	1304990,07	Картометрический метод	2,50	-
32	408701,6	1304977,8	Картометрический метод	2,50	-
33	408691,31	1304965,51	Картометрический метод	2,50	-
34	408671,16	1304942,38	Картометрический метод	2,50	-
35	408600,44	1304863,04	Картометрический метод	2,50	-
36	408588,86	1304850,58	Картометрический метод	2,50	-
37	408546,26	1304803,72	Картометрический метод	2,50	-
38	408424,1	1304668,69	Картометрический метод	2,50	-
39	408346,7	1304583,87	Картометрический метод	2,50	-


Сведения о местоположении границ объекта

40	408279,66	1304510,03	Картометрический метод	2,50	-
41	408201,69	1304424,12	Картометрический метод	2,50	-
42	408218,98	1304414,03	Картометрический метод	2,50	-
43	408294,17	1304496,86	Картометрический метод	2,50	-
44	408361,19	1304570,68	Картометрический метод	2,50	-
45	408438,6	1304655,51	Картометрический метод	2,50	-
1	408560,77	1304790,56	Картометрический метод	2,50	-

3. Сведения о характерных точках части (частей) границы объекта

Обозначение характерных точек части границы	Координаты, м		Метод определения координат характерной точки	Средняя квадратическая погрешность положения характерной точки (Мг), м	Описание обозначения точки на местности (при наличии)
	X	Y			
1	2	3	4	5	6
Часть № -					
-	-	-	-	-	-

План границ объекта



Используйте условные знаки и обозначения.

Масштаб 1:5000

- 1 - характерная точка контура, сведения о которой позволяют однозначно определить ее на местности
- вновь образованная часть контура, сведения о которой достаточны для определения ее местоположения

ОПИСАНИЕ МЕСТОПОЛОЖЕНИЯ ГРАНИЦ

3.4 Зона транспортной инфраструктуры

(наименование объекта местоположение границ, которого описано (далее - объект))

Раздел 1

Сведения об объекте		
№ п/п	Характеристики объекта	Описание характеристик
1	2	3
1	Местоположение объекта	<i>Российская Федерация, Рязанская область, р-н Захаровский, с/п Сменовское, д Горностаевка</i>
2	Площадь объекта \pm величина погрешности определения площади ($P \pm \Delta P$)	<i>17491 кв. м. \pm 46 кв. м.</i>
3	Иные характеристики объекта	<i>Вид зоны: 3.4 Зона транспортной инфраструктуры Номер зоны: 1</i>

Раздел 2

Сведения о местоположении границ объекта					
1. Система координат <u>МСК-62</u>					
2. Сведения о характерных точках границ объекта					
Обозначение характерных точек границ	Координаты, м		Метод определения координат характерной точки	Средняя квадратическая погрешность положения характерной точки (Мт), м	Описание обозначения точки на местности (при наличии)
	X	Y			
1	2	3	4	5	6
1	408541,86	1309769,06	Картометрический метод	2,50	-
2	408543,08	1309777,43	Картометрический метод	2,50	-
3	408548,34	1309792,2	Картометрический метод	2,50	-
4	408557,01	1309807,26	Картометрический метод	2,50	-
5	408566,21	1309819,16	Картометрический метод	2,50	-
6	408576,47	1309830,21	Картометрический метод	2,50	-
7	408624,21	1309880,33	Картометрический метод	2,50	-
8	408635	1309891,37	Картометрический метод	2,50	-
9	408645,46	1309902,51	Картометрический метод	2,50	-
10	408655,47	1309914,59	Картометрический метод	2,50	-
11	408661,26	1309922,14	Картометрический метод	2,50	-
12	408663,59	1309933,86	Картометрический метод	2,50	-
13	408661,75	1309946,68	Картометрический метод	2,50	-
14	408657,37	1309956,23	Картометрический метод	2,50	-
15	408649,92	1309963,43	Картометрический метод	2,50	-
16	408624,63	1309985,03	Картометрический метод	2,50	-
17	408556,58	1310041,15	Картометрический метод	2,50	-
18	408450	1310135,52	Картометрический метод	2,50	-
19	408404,81	1310173,75	Картометрический метод	2,50	-
20	408394,19	1310183,26	Картометрический метод	2,50	-
21	408357,63	1310216,68	Картометрический метод	2,50	-
22	408246	1310315,59	Картометрический метод	2,50	-
23	408157,72	1310392,65	Картометрический метод	2,50	-
24	408131,18	1310417,23	Картометрический метод	2,50	-
25	408130,16	1310433,3	Картометрический метод	2,50	-
26	408115,6	1310425,17	Картометрический метод	2,50	-
27	408116,51	1310413,19	Картометрический метод	2,50	-
28	408135,6	1310388,25	Картометрический метод	2,50	-
29	408238,45	1310296,63	Картометрический метод	2,50	-
30	408319,56	1310224,95	Картометрический метод	2,50	-
31	408439,09	1310118,71	Картометрический метод	2,50	-
32	408508,84	1310057,69	Картометрический метод	2,50	-
33	408528,64	1310041,54	Картометрический метод	2,50	-
34	408542,69	1310028,75	Картометрический метод	2,50	-
35	408613,75	1309970,89	Картометрический метод	2,50	-
36	408637,18	1309949,41	Картометрический метод	2,50	-
37	408641,65	1309945,09	Картометрический метод	2,50	-
38	408643,4	1309941,27	Картометрический метод	2,50	-
39	408644,39	1309934,38	Картометрический метод	2,50	-


Сведения о местоположении границ объекта

40	408643,57	1309930,26	Картометрический метод	2,50	-
41	408639,24	1309924,97	Картометрический метод	2,50	-
42	408629,88	1309913,33	Картометрический метод	2,50	-
43	408606,99	1309889,26	Картометрический метод	2,50	-
44	408571,6	1309852,46	Картометрический метод	2,50	-
45	408559,79	1309839,63	Картометрический метод	2,50	-
46	408549,58	1309828,22	Картометрический метод	2,50	-
47	408538,42	1309813,85	Картометрический метод	2,50	-
48	408529,2	1309797	Картометрический метод	2,50	-
49	408524,26	1309781,47	Картометрический метод	2,50	-
1	408541,86	1309769,06	Картометрический метод	2,50	-

3. Сведения о характерных точках части (частей) границы объекта

Обозначение характерных точек части границы	Координаты, м		Метод определения координат характерной точки	Средняя квадратическая погрешность положения характерной точки (Mf), м	Описание обозначения точки на местности (при наличии)
	X	Y			
1	2	3	4	5	6
Часть № _					
-	-	-	-	-	-

План границ объекта



Используемые условные знаки и обозначения:

Масштаб 1:3000

- I - характерная точка контура, сведения о которой позволяют однозначно определить ее на местности
- вновь образованная часть контура, сведения о которой достаточны для определения ее местоположения

ОПИСАНИЕ МЕСТОПОЛОЖЕНИЯ ГРАНИЦ

3.4 Зона транспортной инфраструктуры

(наименование объекта местоположение границ, которого описано (далее - объект))

Раздел 1

Сведения об объекте		
№ п/п	Характеристики объекта	Описание характеристик
1	2	3
1	Местоположение объекта	<i>Российская Федерация, Рязанская область, р-н Захаровский, с/п Сменовское, с Жокино</i>
2	Площадь объекта \pm величина погрешности определения площади ($P \pm \Delta P$)	<i>36742 кв. м. \pm 67 кв. м.</i>
3	Иные характеристики объекта	<i>Вид зоны: 3.4 Зона транспортной инфраструктуры Номер зоны: 1</i>

Раздел 2

Сведения о местоположении границ объекта					
1. Система координат <u>МСК-62</u>					
2. Сведения о характерных точках границ объекта					
Обозначение характерных точек границ	Координаты, м		Метод определения координат характерной точки	Средняя квадратическая погрешность положения характерной точки (Мт), м	Описание обозначения точки на местности (при наличии)
	X	Y			
1	2	3	4	5	6
1	409720,53	1295276,33	Картометрический метод	2,50	-
2	409746,28	1295312,95	Картометрический метод	2,50	-
3	409768,97	1295355,84	Картометрический метод	2,50	-
4	409781,41	1295379,07	Картометрический метод	2,50	-
5	409801,51	1295410,19	Картометрический метод	2,50	-
6	409837,67	1295458,1	Картометрический метод	2,50	-
7	409879,02	1295511,98	Картометрический метод	2,50	-
8	409913,09	1295556,48	Картометрический метод	2,50	-
9	409924,78	1295572,85	Картометрический метод	2,50	-
10	409931,2	1295584,03	Картометрический метод	2,50	-
11	409935,62	1295595,59	Картометрический метод	2,50	-
12	409937,25	1295607,76	Картометрический метод	2,50	-
13	409935,78	1295618,71	Картометрический метод	2,50	-
14	409934,46	1295629,22	Картометрический метод	2,50	-
15	409930,69	1295639,69	Картометрический метод	2,50	-
16	409911,89	1295685,75	Картометрический метод	2,50	-
17	409902,1	1295710,61	Картометрический метод	2,50	-
18	409897,29	1295729,85	Картометрический метод	2,50	-
19	409890,5	1295759,63	Картометрический метод	2,50	-
20	409885,06	1295794,29	Картометрический метод	2,50	-
21	409882,69	1295809,27	Картометрический метод	2,50	-
22	409879,76	1295825,26	Картометрический метод	2,50	-
23	409877,4	1295840,05	Картометрический метод	2,50	-
24	409872,07	1295869,82	Картометрический метод	2,50	-
25	409857,89	1295951,35	Картометрический метод	2,50	-
26	409850,95	1295999,32	Картометрический метод	2,50	-
27	409842,91	1296046,88	Картометрический метод	2,50	-
28	409836,34	1296077,93	Картометрический метод	2,50	-
29	409825,07	1296125,82	Картометрический метод	2,50	-
30	409810,75	1296189,54	Картометрический метод	2,50	-
31	409792,48	1296264,33	Картометрический метод	2,50	-
32	409779,91	1296311,82	Картометрический метод	2,50	-
33	409773,49	1296336,11	Картометрический метод	2,50	-
34	409767,24	1296364,91	Картометрический метод	2,50	-
35	409731,35	1296493,22	Картометрический метод	2,50	-
36	409702,54	1296594,24	Картометрический метод	2,50	-
37	409672,86	1296706,58	Картометрический метод	2,50	-
38	409646,23	1296818,48	Картометрический метод	2,50	-
39	409627,68	1296900,18	Картометрический метод	2,50	-

Сведения о местоположении границ объекта

40	409608,94	1296896,61	Картометрический метод	2,50	-
41	409629,46	1296817,44	Картометрический метод	2,50	-
42	409644,48	1296745,98	Картометрический метод	2,50	-
43	409661,73	1296678,71	Картометрический метод	2,50	-
44	409724,36	1296441,48	Картометрический метод	2,50	-
45	409743,24	1296375,34	Картометрический метод	2,50	-
46	409749,61	1296349,05	Картометрический метод	2,50	-
47	409733,91	1296345,15	Картометрический метод	2,50	-
48	409714,63	1296341,25	Картометрический метод	2,50	-
49	409698,27	1296338,35	Картометрический метод	2,50	-
50	409674,77	1296335,86	Картометрический метод	2,50	-
51	409666,54	1296334,92	Картометрический метод	2,50	-
52	409659,15	1296334,22	Картометрический метод	2,50	-
53	409652,62	1296333,96	Картометрический метод	2,50	-
54	409637,95	1296334,27	Картометрический метод	2,50	-
55	409621,12	1296332,37	Картометрический метод	2,50	-
56	409605,2	1296330,55	Картометрический метод	2,50	-
57	409596,56	1296329,56	Картометрический метод	2,50	-
58	409571,38	1296329,16	Картометрический метод	2,50	-
59	409536,97	1296327,38	Картометрический метод	2,50	-
60	409502,61	1296323,75	Картометрический метод	2,50	-
61	409480	1296318,58	Картометрический метод	2,50	-
62	409478,38	1296317,62	Картометрический метод	2,50	-
63	409462	1296298,54	Картометрический метод	2,50	-
64	409440,25	1296294,69	Картометрический метод	2,50	-
65	409407,97	1296293,97	Картометрический метод	2,50	-
66	409350,4	1296292,67	Картометрический метод	2,50	-
67	409348,32	1296293,58	Картометрический метод	2,50	-
68	409345,75	1296295,04	Картометрический метод	2,50	-
69	409343,17	1296296,51	Картометрический метод	2,50	-
70	409337,4	1296298,78	Картометрический метод	2,50	-
71	409334,31	1296299,08	Картометрический метод	2,50	-
72	409331,04	1296297,41	Картометрический метод	2,50	-
73	409256,03	1296222,66	Картометрический метод	2,50	-
74	409260,2	1296218,34	Картометрический метод	2,50	-
75	409263,98	1296214,67	Картометрический метод	2,50	-
76	409336,96	1296292,1	Картометрический метод	2,50	-
77	409340,21	1296291,3	Картометрический метод	2,50	-
78	409343,74	1296289,26	Картометрический метод	2,50	-
79	409345,73	1296288,12	Картометрический метод	2,50	-
80	409347,03	1296287,61	Картометрический метод	2,50	-
81	409348,41	1296286,93	Картометрический метод	2,50	-
82	409349,35	1296286,65	Картометрический метод	2,50	-
83	409414,23	1296288,1	Картометрический метод	2,50	-
84	409440,62	1296288,69	Картометрический метод	2,50	-
85	409441,08	1296288,73	Картометрический метод	2,50	-
86	409464,14	1296292,81	Картометрический метод	2,50	-
87	409465,9	1296293,81	Картометрический метод	2,50	-
88	409482,33	1296312,95	Картометрический метод	2,50	-
89	409503,95	1296317,89	Картометрический метод	2,50	-
90	409537,28	1296321,38	Картометрический метод	2,50	-

Сведения о местоположении границ объекта

91	409571,69	1296323,16	Картометрический метод	2,50	-
92	409596,56	1296323,57	Картометрический метод	2,50	-
93	409605,22	1296324,55	Картометрический метод	2,50	-
94	409621,1	1296326,34	Картометрический метод	2,50	-
95	409637,92	1296328,26	Картометрический метод	2,50	-
96	409652,86	1296327,96	Картометрический метод	2,50	-
97	409659,39	1296328,23	Картометрический метод	2,50	-
98	409667,09	1296328,94	Картометрический метод	2,50	-
99	409675,37	1296329,89	Картометрический метод	2,50	-
100	409698,91	1296332,38	Картометрический метод	2,50	-
101	409715,83	1296335,36	Картометрический метод	2,50	-
102	409735,11	1296339,26	Картометрический метод	2,50	-
103	409751,03	1296343,21	Картометрический метод	2,50	-
104	409801,21	1296136,33	Картометрический метод	2,50	-
105	409816,82	1296077,93	Картометрический метод	2,50	-
106	409825,37	1296044,02	Картометрический метод	2,50	-
107	409831,24	1296038,83	Картометрический метод	2,50	-
108	409826,45	1296032,95	Картометрический метод	2,50	-
109	409831,74	1295998,8	Картометрический метод	2,50	-
110	409844,05	1295919,68	Картометрический метод	2,50	-
111	409849,91	1295887,06	Картометрический метод	2,50	-
112	409855,69	1295853,72	Картометрический метод	2,50	-
113	409858,66	1295836,9	Картометрический метод	2,50	-
114	409861,03	1295822,05	Картометрический метод	2,50	-
115	409863,96	1295806,07	Картометрический метод	2,50	-
116	409866,3	1295791,32	Картометрический метод	2,50	-
117	409871,74	1295756,02	Картометрический метод	2,50	-
118	409878,72	1295725,41	Картометрический метод	2,50	-
119	409883,88	1295704,77	Картометрический метод	2,50	-
120	409894,17	1295678,65	Картометрический метод	2,50	-
121	409912,86	1295632,85	Картометрический метод	2,50	-
122	409916,12	1295623,8	Картометрический метод	2,50	-
123	409917,92	1295616,05	Картометрический метод	2,50	-
124	409918,37	1295609,01	Картометрический метод	2,50	-
125	409917,06	1295600,5	Картометрический метод	2,50	-
126	409913,9	1295592,24	Картометрический метод	2,50	-
127	409908,79	1295583,33	Картометрический метод	2,50	-
128	409897,49	1295568,15	Картометрический метод	2,50	-
129	409863,83	1295523,54	Картометрический метод	2,50	-
130	409822,47	1295469,66	Картометрический метод	2,50	-
131	409785,86	1295421,13	Картометрический метод	2,50	-
132	409764,95	1295388,77	Картометрический метод	2,50	-
133	409752,12	1295364,81	Картометрический метод	2,50	-
134	409729,92	1295324,46	Картометрический метод	2,50	-
135	409702,93	1295286,08	Картометрический метод	2,50	-
1	409720,53	1295276,33	Картометрический метод	2,50	-

3. Сведения о характерных точках части (частей) границы объекта

Обозначение характерных точек	Координаты, м	Метод определения координат характерной точки	Средняя квадратическая погрешность	Описание обозначения точки
-------------------------------	---------------	---	------------------------------------	----------------------------

Сведения о местоположении границ объекта

ных точек части границы	X	Y	координат характерной точки	ь положения характерной точки (M1), м	на местности (при наличии)
1	2	3	4	5	6
Часть № -					
-	-	-	-	-	-

План границ объекта



Используйте условные знаки и обозначения.

Масштаб 1:5000

- 1 - характерная точка контура, сведения о которой позволяют однозначно определить её на местности
- вновь образованная часть контура, сведения о которой достаточны для определения её местоположения

ОПИСАНИЕ МЕСТОПОЛОЖЕНИЯ ГРАНИЦ

3.4 Зона транспортной инфраструктуры

(наименование объекта местоположение границ, которого описано (далее - объект)

Раздел 1

Сведения об объекте		
№ п/п	Характеристики объекта	Описание характеристик
1	2	3
1	Местоположение объекта	<i>Российская Федерация, Рязанская область, р-н Захаровский, с/п Сменовское, п совхоза Смена</i>
2	Площадь объекта ± величина погрешности определения площади (Р ± Дельта Р)	<i>14620кв.м. ± 42кв.м.</i>
3	Иные характеристики объекта	<i>Вид зоны: 3.4 Зона транспортной инфраструктуры Номер зоны: 1</i>

Раздел 2

Сведения о местоположении границ объекта					
1. Система координат <u>МСК-62</u>					
2. Сведения о характерных точках границ объекта					
Обозначение характерных точек границ	Координаты, м		Метод определения координат характерной точки	Средняя квадратическая погрешность положения характерной точки (Мт), м	Описание обозначения точки на местности (при наличии)
	X	Y			
1	2	3	4	5	6
1	406888	1301638,68	Картометрический метод	2,50	-
2	406879,75	1301659,21	Картометрический метод	2,50	-
3	406858,65	1301723,04	Картометрический метод	2,50	-
4	406865,32	1301731,74	Картометрический метод	2,50	-
5	406855,12	1301764,15	Картометрический метод	2,50	-
6	406836,76	1301826,08	Картометрический метод	2,50	-
7	406824,73	1301870,96	Картометрический метод	2,50	-
8	406818,12	1301902,98	Картометрический метод	2,50	-
9	406815,74	1301913,21	Картометрический метод	2,50	-
10	406810,89	1301930,63	Картометрический метод	2,50	-
11	406803,22	1301947,48	Картометрический метод	2,50	-
12	406792,2	1301962,43	Картометрический метод	2,50	-
13	406780,1	1301974,45	Картометрический метод	2,50	-
14	406768,37	1301985,67	Картометрический метод	2,50	-
15	406732,09	1302019,96	Картометрический метод	2,50	-
16	406652,87	1302092,32	Картометрический метод	2,50	-
17	406603,68	1302137,25	Картометрический метод	2,50	-
18	406593,54	1302146,03	Картометрический метод	2,50	-
19	406623,66	1302191,51	Картометрический метод	2,50	-
20	406638,4	1302214,49	Картометрический метод	2,50	-
21	406699,86	1302316,09	Картометрический метод	2,50	-
22	406709,71	1302333,58	Картометрический метод	2,50	-
23	406691,7	1302339,28	Картометрический метод	2,50	-
24	406683,81	1302325,56	Картометрический метод	2,50	-
25	406622,59	1302224,34	Картометрический метод	2,50	-
26	406608,05	1302201,68	Картометрический метод	2,50	-
27	406580,25	1302159,47	Картометрический метод	2,50	-
28	406574,98	1302152,86	Картометрический метод	2,50	-
29	406573,57	1302141,08	Картометрический метод	2,50	-
30	406580,11	1302133,02	Картометрический метод	2,50	-
31	406641,73	1302077,26	Картометрический метод	2,50	-
32	406720,39	1302007,42	Картометрический метод	2,50	-
33	406757,19	1301974,27	Картометрический метод	2,50	-
34	406767,1	1301961,11	Картометрический метод	2,50	-
35	406778,06	1301950,22	Картометрический метод	2,50	-
36	406787,07	1301937,99	Картометрический метод	2,50	-
37	406793,34	1301924,23	Картометрический метод	2,50	-
38	406797,69	1301908,6	Картометрический метод	2,50	-
39	406801,53	1301892,08	Картометрический метод	2,50	-

Сведения о местоположении границ объекта

40	406805,15	1301874,46	Картометрический метод	2,50	-
41	406808,54	1301859,12	Картометрический метод	2,50	-
42	406812,41	1301843,62	Картометрический метод	2,50	-
43	406820,97	1301813,06	Картометрический метод	2,50	-
44	406825,31	1301797,37	Картометрический метод	2,50	-
45	406830,12	1301781,76	Картометрический метод	2,50	-
46	406846,86	1301726,47	Картометрический метод	2,50	-
47	406861,3	1301683,56	Картометрический метод	2,50	-
48	406867,32	1301666,1	Картометрический метод	2,50	-
49	406872,63	1301651,37	Картометрический метод	2,50	-
50	406877,89	1301636,13	Картометрический метод	2,50	-
1	406888	1301638,68	Картометрический метод	2,50	-

3. Сведения о характерных точках части (частей) границы объекта

Обозначение характерных точек части границы	Координаты. м		Метод определения координат характерной точки	Средняя квадратическая погрешность положения характерной точки (Мп), м	Описание обозначения точки на местности (при наличии)
	X	Y			
1	2	3	4	5	6
Часть № -					
-	-	-	-	-	-

План границ объекта



Используемые условные знаки и обозначения.

Масштаб 1:3000

- 1 - характерная точка контура, сведения о которой позволяют однозначно определить ее на местности
- вполь образованная часть контура, сведения о которой достаточны для определения ее местоположения

ОПИСАНИЕ МЕСТОПОЛОЖЕНИЯ ГРАНИЦ

3.4 Зона транспортной инфраструктуры

(наименование объекта местоположение границ, которого описано (далее - объект))

Раздел 1

Сведения об объекте		
№ п/п	Характеристики объекта	Описание характеристик
1	2	3
1	Местоположение объекта	<i>Российская Федерация, Рязанская область, р-н Захаровский, с/п Сменовское, с Троицкое</i>
2	Площадь объекта ± величина погрешности определения площади (Р ± Дельта Р)	<i>14672кв.м. ± 57кв.м.</i>
3	Иные характеристики объекта	<i>Вид зоны: 3.4 Зона транспортной инфраструктуры Номер зоны: 1</i>

Раздел 2

Сведения о местоположении границ объекта					
1. Система координат <u>МСК-62</u>					
2. Сведения о характерных точках границ объекта					
Обозначение характерных точек границ	Координаты, м		Метод определения координат характерной точки	Средняя квадратическая погрешность положения характерной точки (Мт), м	Описание обозначения точки на местности (при наличии)
	X	Y			
1	2	3	4	5	6
ЗУ1(1)					
1	407601,24	1313761,32	Картометрический метод	2,50	-
2	407576,35	1313778,18	Картометрический метод	2,50	-
3	407564,09	1313787,09	Картометрический метод	2,50	-
4	407559,52	1313789,52	Картометрический метод	2,50	-
5	407550,86	1313790,7	Картометрический метод	2,50	-
6	407541,27	1313786,68	Картометрический метод	2,50	-
7	407502,41	1313757,31	Картометрический метод	2,50	-
8	407472,82	1313738,85	Картометрический метод	2,50	-
9	407467,81	1313736,87	Картометрический метод	2,50	-
10	407457,42	1313734,71	Картометрический метод	2,50	-
11	407392	1313730,38	Картометрический метод	2,50	-
12	407368,79	1313729,73	Картометрический метод	2,50	-
13	407354,45	1313734,41	Картометрический метод	2,50	-
14	407319,51	1313752,53	Картометрический метод	2,50	-
15	407284,39	1313768,05	Картометрический метод	2,50	-
16	407252,55	1313786,94	Картометрический метод	2,50	-
17	407195,64	1313804,21	Картометрический метод	2,50	-
18	407145,87	1313823,36	Картометрический метод	2,50	-
19	407115,72	1313835,54	Картометрический метод	2,50	-
20	407087,31	1313843,45	Картометрический метод	2,50	-
21	407054,61	1313852,55	Картометрический метод	2,50	-
22	406993,9	1313867,84	Картометрический метод	2,50	-
23	407009,02	1313862,76	Картометрический метод	2,50	-
24	407063,76	1313847,64	Картометрический метод	2,50	-
25	407144,55	1313817,93	Картометрический метод	2,50	-
26	407252,18	1313784,57	Картометрический метод	2,50	-
27	407330,88	1313741,83	Картометрический метод	2,50	-
28	407386,53	1313723,07	Картометрический метод	2,50	-
29	407439,6	1313729,19	Картометрический метод	2,50	-
30	407442,81	1313725,73	Картометрический метод	2,50	-
31	407458,51	1313726,77	Картометрический метод	2,50	-
32	407470,11	1313729,18	Картометрический метод	2,50	-
33	407476,43	1313731,67	Картометрический метод	2,50	-
34	407506,95	1313750,71	Картометрический метод	2,50	-
35	407545,29	1313779,69	Картометрический метод	2,50	-
36	407551,94	1313782,48	Картометрический метод	2,50	-
37	407557,03	1313781,78	Картометрический метод	2,50	-
38	407559,84	1313780,29	Картометрический метод	2,50	-

Сведения о местоположении границ объекта

39	407571,75	1313771,63	Картометрический метод	2,50	-
40	407594,21	1313756,38	Картометрический метод	2,50	-
41	407597,1	1313759,56	Картометрический метод	2,50	-
1	407601,24	1313761,32	Картометрический метод	2,50	-
ЗУ1(2)					
42	408217,57	1313825,77	Картометрический метод	2,50	-
43	408221,56	1313834,42	Картометрический метод	2,50	-
44	408247,12	1313981,15	Картометрический метод	2,50	-
45	408253,29	1313980,06	Картометрический метод	2,50	-
46	408266,85	1314055,39	Картометрический метод	2,50	-
47	408300,11	1314245,96	Картометрический метод	2,50	-
48	408301,99	1314257,17	Картометрический метод	2,50	-
49	408289,36	1314263,74	Картометрический метод	2,50	-
50	408283,64	1314268,61	Картометрический метод	2,50	-
51	408280,4	1314249,34	Картометрический метод	2,50	-
52	408247,16	1314058,88	Картометрический метод	2,50	-
53	408233,6	1313983,56	Картометрический метод	2,50	-
54	408239,23	1313982,55	Картометрический метод	2,50	-
55	408213,82	1313836,63	Картометрический метод	2,50	-
56	408211,93	1313832,34	Картометрический метод	2,50	-
57	408210,14	1313831,39	Картометрический метод	2,50	-
58	408204,36	1313832,18	Картометрический метод	2,50	-
59	408166,09	1313838,69	Картометрический метод	2,50	-
60	408106,07	1313849,77	Картометрический метод	2,50	-
61	408096,63	1313851,47	Картометрический метод	2,50	-
62	408083,32	1313853,18	Картометрический метод	2,50	-
63	408072,46	1313853,54	Картометрический метод	2,50	-
64	408061,6	1313852,61	Картометрический метод	2,50	-
65	408051,9	1313850,16	Картометрический метод	2,50	-
66	408025,71	1313838,65	Картометрический метод	2,50	-
67	407986,2	1313820,16	Картометрический метод	2,50	-
68	407969,36	1313810,42	Картометрический метод	2,50	-
69	407949,68	1313797,45	Картометрический метод	2,50	-
70	407923,2	1313778,01	Картометрический метод	2,50	-
71	407911,98	1313770,78	Картометрический метод	2,50	-
72	407902,23	1313766,72	Картометрический метод	2,50	-
73	407893,46	1313765,52	Картометрический метод	2,50	-
74	407882,2	1313766,27	Картометрический метод	2,50	-
75	407838,94	1313776,99	Картометрический метод	2,50	-
76	407746,96	1313802,47	Картометрический метод	2,50	-
77	407713,68	1313814,35	Картометрический метод	2,50	-
78	407707,96	1313814,37	Картометрический метод	2,50	-
79	407705,37	1313813,53	Картометрический метод	2,50	-
80	407699,32	1313810,01	Картометрический метод	2,50	-
81	407692,18	1313808,47	Картометрический метод	2,50	-
82	407682,87	1313803,63	Картометрический метод	2,50	-
83	407672,02	1313799,55	Картометрический метод	2,50	-
84	407661,51	1313793,96	Картометрический метод	2,50	-
85	407655,71	1313789,81	Картометрический метод	2,50	-
86	407649,5	1313781,81	Картометрический метод	2,50	-
87	407660,02	1313786,28	Картометрический метод	2,50	-

Сведения о местоположении границ объекта

88	407661,24	1313783,85	Картометрический метод	2,50	-
89	407665,28	1313786,8	Картометрический метод	2,50	-
90	407675,32	1313792,25	Картометрический метод	2,50	-
91	407686,13	1313796,31	Картометрический метод	2,50	-
92	407694,92	1313800,87	Картометрический метод	2,50	-
93	407701,18	1313805,59	Картометрический метод	2,50	-
94	407706,86	1313807,29	Картометрический метод	2,50	-
95	407711,72	1313806,55	Картометрический метод	2,50	-
96	407744,54	1313794,84	Картометрический метод	2,50	-
97	407836,91	1313769,26	Картометрический метод	2,50	-
98	407880,97	1313758,33	Картометрический метод	2,50	-
99	407893,74	1313757,49	Картометрический метод	2,50	-
100	407904,34	1313758,93	Картометрический метод	2,50	-
101	407915,71	1313763,67	Картометрический метод	2,50	-
102	407927,74	1313771,41	Картометрический метод	2,50	-
103	407954,25	1313790,88	Картометрический метод	2,50	-
104	407973,57	1313803,61	Картометрический метод	2,50	-
105	407989,91	1313813,06	Картометрический метод	2,50	-
106	408029,02	1313831,37	Картометрический метод	2,50	-
107	408054,5	1313842,57	Картометрический метод	2,50	-
108	408062,93	1313844,7	Картометрический метод	2,50	-
109	408072,67	1313845,53	Картометрический метод	2,50	-
110	408082,68	1313845,19	Картометрический метод	2,50	-
111	408095,42	1313843,56	Картометрический метод	2,50	-
112	408104,64	1313841,9	Картометрический метод	2,50	-
113	408164,7	1313830,81	Картометрический метод	2,50	-
114	408203,02	1313824,29	Картометрический метод	2,50	-
115	408212,25	1313822,92	Картометрический метод	2,50	-
42	408217,57	1313825,77	Картометрический метод	2,50	-

3. Сведения о характерных точках части (частей) границы объекта

Обозначение характерных точек части границы	Координаты, м		Метод определения координат характерной точки	Средняя квадратическая погрешность положения характерной точки (Мп), м	Описание обозначения точки на местности (при наличии)
	X	Y			
1	2	3	4	5	6
Часть № -					
-	-	-	-	-	-

План границ объекта



Используемые условные знаки и обозначения:

Масштаб 1:5000

- 1 - характерная точка контура, сведения о которой позволяют однозначно определить её на местности
- вновь образованная часть контура, сведения о которой достаточны для определения её местоположения

ОПИСАНИЕ МЕСТОПОЛОЖЕНИЯ ГРАНИЦ

3.4 Зона транспортной инфраструктуры

(наименование объекта местоположение границ, которого описано (далее - объект))

Раздел 1

Сведения об объекте		
№ п/п	Характеристики объекта	Описание характеристик
1	2	3
1	Местоположение объекта	<i>Российская Федерация, Рязанская область, р-н Захаровский, с/п Сменовское</i>
2	Площадь объекта ± величина погрешности определения площади (Р ± Дельта Р)	<i>858738кв.м. ± 732кв.м.</i>
3	Иные характеристики объекта	<i>Вид зоны: 3.4 Зона транспортной инфраструктуры Номер зоны: 1</i>

Раздел 2

Сведения о местоположении границ объекта					
1. Система координат <u>МСК-62</u>					
2. Сведения о характерных точках границ объекта					
Обозначение характерных точек границ	Координаты, м		Метод определения координат характерной точки	Средняя квадратическая погрешность положения характерной точки (Мт), м	Описание обозначения точки на местности (при наличии)
	X	Y			
1	2	3	4	5	6
ЗУ1(1)					
1	412074,36	1291704,14	Картометрический метод	2,50	-
2	412080,36	1291704,31	Картометрический метод	2,50	-
3	412204,73	1292496,93	Картометрический метод	2,50	-
4	412197,27	1292510,58	Картометрический метод	2,50	-
5	412186,49	1292522,51	Картометрический метод	2,50	-
6	412199,9	1292498,71	Картометрический метод	2,50	-
7	412075,16	1291710,62	Картометрический метод	2,50	-
1	412074,36	1291704,14	Картометрический метод	2,50	-
ЗУ1(2)					
8	410368,79	1294286,23	Картометрический метод	2,50	-
9	410330,36	1294321,69	Картометрический метод	2,50	-
10	410304,54	1294350,61	Картометрический метод	2,50	-
11	410283,78	1294375,19	Картометрический метод	2,50	-
12	410278,33	1294383,94	Картометрический метод	2,50	-
13	410249,32	1294402,8	Картометрический метод	2,50	-
14	410074,8	1294203,55	Картометрический метод	2,50	-
15	410043,14	1294155,83	Картометрический метод	2,50	-
16	410029,06	1294138,93	Картометрический метод	2,50	-
17	410010,16	1294127,02	Картометрический метод	2,50	-
18	409866,19	1294068,72	Картометрический метод	2,50	-
19	409811,4	1294045,43	Картометрический метод	2,50	-
20	409756,61	1294030,4	Картометрический метод	2,50	-
21	409743,72	1294029,39	Картометрический метод	2,50	-
22	409699,92	1294034,02	Картометрический метод	2,50	-
23	409674,97	1294048,33	Картометрический метод	2,50	-
24	409632,13	1294126,14	Картометрический метод	2,50	-
25	409588,76	1294291,09	Картометрический метод	2,50	-
26	409555,5	1294387,78	Картометрический метод	2,50	-
27	409516,44	1294533,6	Картометрический метод	2,50	-
28	409489,95	1294606,84	Картометрический метод	2,50	-
29	409489,57	1294625,12	Картометрический метод	2,50	-
30	409483,51	1294613,91	Картометрический метод	2,50	-
31	409508,75	1294531,39	Картометрический метод	2,50	-
32	409547,84	1294385,44	Картометрический метод	2,50	-
33	409581,2	1294288,49	Картометрический метод	2,50	-
34	409625,12	1294122,28	Картометрический метод	2,50	-
35	409669,04	1294042,51	Картометрический метод	2,50	-
36	409697,4	1294026,24	Картометрический метод	2,50	-

Сведения о местоположении границ объекта

37	409743,62	1294021,35	Картометрический метод	2,50	-
38	409757,99	1294022,48	Картометрический метод	2,50	-
39	409814,04	1294037,85	Картометрический метод	2,50	-
40	409869,25	1294061,33	Картометрический метод	2,50	-
41	410013,83	1294119,87	Картометрический метод	2,50	-
42	410034,4	1294132,84	Картометрический метод	2,50	-
43	410049,29	1294150,71	Картометрический метод	2,50	-
44	410078,51	1294198,63	Картометрический метод	2,50	-
45	410250,78	1294395,36	Картометрический метод	2,50	-
46	410271,37	1294379,98	Картометрический метод	2,50	-
47	410277,3	1294370,47	Картометрический метод	2,50	-
48	410298,42	1294345,45	Картометрический метод	2,50	-
49	410310,42	1294333,32	Картометрический метод	2,50	-
8	410368,79	1294286,23	Картометрический метод	2,50	-
ЗУ1(3)					
50	409627,68	1296900,18	Картометрический метод	2,50	-
51	409584,35	1297081,66	Картометрический метод	2,50	-
52	409580,89	1297096,84	Картометрический метод	2,50	-
53	409577,05	1297112,3	Картометрический метод	2,50	-
54	409571	1297127,39	Картометрический метод	2,50	-
55	409561,73	1297141,49	Картометрический метод	2,50	-
56	409551,67	1297153,57	Картометрический метод	2,50	-
57	409539,27	1297167,62	Картометрический метод	2,50	-
58	409517,34	1297191,46	Картометрический метод	2,50	-
59	409417,05	1297297,52	Картометрический метод	2,50	-
60	409357,17	1297360,06	Картометрический метод	2,50	-
61	409287,71	1297433,65	Картометрический метод	2,50	-
62	409216,13	1297509,07	Картометрический метод	2,50	-
63	409159,15	1297569,15	Картометрический метод	2,50	-
64	409092,62	1297638,93	Картометрический метод	2,50	-
65	408996,28	1297738,35	Картометрический метод	2,50	-
66	408929,37	1297807,9	Картометрический метод	2,50	-
67	408805,39	1297938,52	Картометрический метод	2,50	-
68	408747,19	1297999,57	Картометрический метод	2,50	-
69	408643,37	1298108,37	Картометрический метод	2,50	-
70	408572,02	1298186,65	Картометрический метод	2,50	-
71	408557,7	1298207,86	Картометрический метод	2,50	-
72	408549,04	1298221,75	Картометрический метод	2,50	-
73	408543,85	1298233,85	Картометрический метод	2,50	-
74	408545,74	1298242,26	Картометрический метод	2,50	-
75	408593,94	1298260,16	Картометрический метод	2,50	-
76	408833,68	1298394,74	Картометрический метод	2,50	-
77	409136,2	1298567,23	Картометрический метод	2,50	-
78	409493,59	1298770,62	Картометрический метод	2,50	-
79	409767,13	1298910,29	Картометрический метод	2,50	-
80	409911,1	1299014,9	Картометрический метод	2,50	-
81	410274,42	1299281,48	Картометрический метод	2,50	-
82	410635,58	1299571,41	Картометрический метод	2,50	-
83	410962,88	1299813,35	Картометрический метод	2,50	-
84	411066,34	1299891,53	Картометрический метод	2,50	-
85	410887,26	1299845,79	Картометрический метод	2,50	-

Сведения о местоположении границ объекта

86	410781,85	1299765,98	Картометрический метод	2,50	-
87	410334,41	1299434,96	Картометрический метод	2,50	-
88	409775,23	1299021,87	Картометрический метод	2,50	-
89	409252,75	1298737,29	Картометрический метод	2,50	-
90	408947,37	1298559,57	Картометрический метод	2,50	-
91	408518,9	1298302,74	Картометрический метод	2,50	-
92	408509,69	1298319,07	Картометрический метод	2,50	-
93	408470,66	1298398,38	Картометрический метод	2,50	-
94	408422,59	1298495,71	Картометрический метод	2,50	-
95	408369,55	1298603,69	Картометрический метод	2,50	-
96	408311,04	1298725,65	Картометрический метод	2,50	-
97	408265,99	1298816,62	Картометрический метод	2,50	-
98	408118,5	1299113,29	Картометрический метод	2,50	-
99	407939,17	1299475,83	Картометрический метод	2,50	-
100	407680,88	1299993,11	Картометрический метод	2,50	-
101	407658,05	1300047,18	Картометрический метод	2,50	-
102	407618,62	1300133,43	Картометрический метод	2,50	-
103	407585,43	1300213,08	Картометрический метод	2,50	-
104	407549,27	1300288,7	Картометрический метод	2,50	-
105	407487,64	1300411,56	Картометрический метод	2,50	-
106	407441,44	1300499,64	Картометрический метод	2,50	-
107	407392,36	1300601,22	Картометрический метод	2,50	-
108	407353,37	1300676,59	Картометрический метод	2,50	-
109	407308,45	1300762,28	Картометрический метод	2,50	-
110	407255,91	1300864,99	Картометрический метод	2,50	-
111	407208,17	1300958,84	Картометрический метод	2,50	-
112	407142,78	1301087,43	Картометрический метод	2,50	-
113	407094,07	1301193,44	Картометрический метод	2,50	-
114	407048,95	1301280,34	Картометрический метод	2,50	-
115	407014,65	1301352,62	Картометрический метод	2,50	-
116	406989,18	1301414,67	Картометрический метод	2,50	-
117	406953,81	1301498,58	Картометрический метод	2,50	-
118	406936,2	1301539,64	Картометрический метод	2,50	-
119	406905,07	1301620,73	Картометрический метод	2,50	-
120	406885,06	1301675,85	Картометрический метод	2,50	-
121	406865,32	1301731,74	Картометрический метод	2,50	-
122	406858,65	1301723,04	Картометрический метод	2,50	-
123	406879,75	1301659,21	Картометрический метод	2,50	-
124	406888	1301638,68	Картометрический метод	2,50	-
125	406877,89	1301636,13	Картометрический метод	2,50	-
126	406892,93	1301590,98	Картометрический метод	2,50	-
127	406910,31	1301543,6	Картометрический метод	2,50	-
128	406922,85	1301510,21	Картометрический метод	2,50	-
129	406940,01	1301467,19	Картометрический метод	2,50	-
130	406965,62	1301405,77	Картометрический метод	2,50	-
131	406990,54	1301343,68	Картометрический метод	2,50	-
132	407042,24	1301234,85	Картометрический метод	2,50	-
133	407102	1301123,57	Картометрический метод	2,50	-
134	407106,55	1301126,37	Картометрический метод	2,50	-
135	407197,22	1300946,7	Картометрический метод	2,50	-
136	407257,25	1300827,66	Картометрический метод	2,50	-

Сведения о местоположении границ объекта

137	407303,3	1300736,33	Картометрический метод	2,50	-
138	407376,01	1300592,18	Картометрический метод	2,50	-
139	407373,48	1300587,11	Картометрический метод	2,50	-
140	407407,79	1300514,01	Картометрический метод	2,50	-
141	407428,95	1300473,13	Картометрический метод	2,50	-
142	407474,75	1300387,92	Картометрический метод	2,50	-
143	407529,54	1300285,1	Картометрический метод	2,50	-
144	407566,23	1300201,97	Картометрический метод	2,50	-
145	407600,22	1300122,67	Картометрический метод	2,50	-
146	407636,82	1300041,1	Картометрический метод	2,50	-
147	407661,51	1299987,84	Картометрический метод	2,50	-
148	407698,38	1299912,14	Картометрический метод	2,50	-
149	407748,15	1299813,05	Картометрический метод	2,50	-
150	407817,87	1299673,26	Картометрический метод	2,50	-
151	407884,04	1299541	Картометрический метод	2,50	-
152	407983,65	1299340,52	Картометрический метод	2,50	-
153	408078,71	1299148,66	Картометрический метод	2,50	-
154	408226,62	1298850,79	Картометрический метод	2,50	-
155	408292,6	1298716,92	Картометрический метод	2,50	-
156	408393,51	1298509,53	Картометрический метод	2,50	-
157	408451,38	1298394,75	Картометрический метод	2,50	-
158	408462,35	1298369,28	Картометрический метод	2,50	-
159	408468,86	1298353,28	Картометрический метод	2,50	-
160	408488,34	1298312,27	Картометрический метод	2,50	-
161	408498,11	1298293,86	Картометрический метод	2,50	-
162	408428,26	1298270,49	Картометрический метод	2,50	-
163	408361,9	1298231,68	Картометрический метод	2,50	-
164	408260,66	1298181,63	Картометрический метод	2,50	-
165	408064,15	1298049,82	Картометрический метод	2,50	-
166	407989,58	1297999,41	Картометрический метод	2,50	-
167	407881,66	1297902,73	Картометрический метод	2,50	-
168	407837,04	1297866,77	Картометрический метод	2,50	-
169	407676,04	1297688,44	Картометрический метод	2,50	-
170	407492,25	1297473,98	Картометрический метод	2,50	-
171	407366,87	1297337,81	Картометрический метод	2,50	-
172	407214,46	1297169,03	Картометрический метод	2,50	-
173	407214,43	1297162,66	Картометрический метод	2,50	-
174	407200,5	1297147,11	Картометрический метод	2,50	-
175	407199,1	1297146,15	Картометрический метод	2,50	-
176	407214,28	1297126,85	Картометрический метод	2,50	-
177	407214,26	1297122,4	Картометрический метод	2,50	-
178	407226,26	1297107,79	Картометрический метод	2,50	-
179	407226,24	1297107,75	Картометрический метод	2,50	-
180	407233,63	1297098,71	Картометрический метод	2,50	-
181	407238,11	1297096,53	Картометрический метод	2,50	-
182	407257,86	1297071,4	Картометрический метод	2,50	-
183	407257,9	1297071,44	Картометрический метод	2,50	-
184	407258,67	1297086,53	Картометрический метод	2,50	-
185	407384,33	1297218,15	Картометрический метод	2,50	-
186	407614,84	1297469,13	Картометрический метод	2,50	-
187	407688,86	1297555,14	Картометрический метод	2,50	-

Сведения о местоположении границ объекта

188	407785,19	1297653,88	Картометрический метод	2,50	-
189	407893,19	1297758,9	Картометрический метод	2,50	-
190	408001,16	1297863,1	Картометрический метод	2,50	-
191	408149,3	1297996,09	Картометрический метод	2,50	-
192	408330,81	1298120,29	Картометрический метод	2,50	-
193	408505,57	1298226,28	Картометрический метод	2,50	-
194	408529,3	1298209,9	Картометрический метод	2,50	-
195	408537,92	1298198,16	Картометрический метод	2,50	-
196	408557,28	1298175,84	Картометрический метод	2,50	-
197	408612,36	1298113,3	Картометрический метод	2,50	-
198	408634,82	1298089,75	Картометрический метод	2,50	-
199	408694,74	1298026,53	Картометрический метод	2,50	-
200	408783,15	1297934,08	Картометрический метод	2,50	-
201	408945,83	1297763,47	Картометрический метод	2,50	-
202	408970,22	1297738,1	Картометрический метод	2,50	-
203	409015,49	1297691,51	Картометрический метод	2,50	-
204	409167,95	1297531,95	Картометрический метод	2,50	-
205	409218,59	1297478,44	Картометрический метод	2,50	-
206	409306,95	1297385,32	Картометрический метод	2,50	-
207	409380	1297308,35	Картометрический метод	2,50	-
208	409453,7	1297231,49	Картометрический метод	2,50	-
209	409491,14	1297191,94	Картометрический метод	2,50	-
210	409517,68	1297162,94	Картометрический метод	2,50	-
211	409539,57	1297138,34	Картометрический метод	2,50	-
212	409548,88	1297126,37	Картометрический метод	2,50	-
213	409555,94	1297113,98	Картометрический метод	2,50	-
214	409560,38	1297100,35	Картометрический метод	2,50	-
215	409563,94	1297085,64	Картометрический метод	2,50	-
216	409567,74	1297068,24	Картометрический метод	2,50	-
217	409571,49	1297052,71	Картометрический метод	2,50	-
218	409592,4	1296967,69	Картометрический метод	2,50	-
219	409608,94	1296896,61	Картометрический метод	2,50	-
50	409627,68	1296900,18	Картометрический метод	2,50	-
ЗУ1(4)					
220	411471,29	1300271,79	Картометрический метод	2,50	-
221	411465,1	1300274,64	Картометрический метод	2,50	-
222	411460,35	1300271,26	Картометрический метод	2,50	-
223	411170,09	1300054,8	Картометрический метод	2,50	-
224	411025,48	1299946,96	Картометрический метод	2,50	-
225	411004,12	1299931,03	Картометрический метод	2,50	-
220	411471,29	1300271,79	Картометрический метод	2,50	-
ЗУ1(5)					
226	406691,7	1302339,28	Картометрический метод	2,50	-
227	406709,71	1302333,58	Картометрический метод	2,50	-
228	406770,09	1302438,21	Картометрический метод	2,50	-
229	406786,9	1302465,94	Картометрический метод	2,50	-
230	406801,2	1302479,15	Картометрический метод	2,50	-
231	406836,94	1302500,02	Картометрический метод	2,50	-
232	406863,81	1302517,73	Картометрический метод	2,50	-
233	406886,11	1302537,87	Картометрический метод	2,50	-
234	406901,42	1302559,86	Картометрический метод	2,50	-

Сведения о местоположении границ объекта

235	406957,45	1302647,11	Картометрический метод	2,50	-
236	406961,16	1302652,89	Картометрический метод	2,50	-
237	406969,76	1302666,53	Картометрический метод	2,50	-
238	406995,74	1302707,74	Картометрический метод	2,50	-
239	407011,55	1302735,76	Картометрический метод	2,50	-
240	407035,76	1302781,95	Картометрический метод	2,50	-
241	407062,36	1302834,89	Картометрический метод	2,50	-
242	407079,17	1302871,07	Картометрический метод	2,50	-
243	407106,93	1302927,51	Картометрический метод	2,50	-
244	407137,97	1302987,28	Картометрический метод	2,50	-
245	407182,04	1303070	Картометрический метод	2,50	-
246	407234,86	1303168	Картометрический метод	2,50	-
247	407295,22	1303283,15	Картометрический метод	2,50	-
248	407334,36	1303356,34	Картометрический метод	2,50	-
249	407369,13	1303421,45	Картометрический метод	2,50	-
250	407392,18	1303465,28	Картометрический метод	2,50	-
251	407407,24	1303493	Картометрический метод	2,50	-
252	407422,88	1303519,11	Картометрический метод	2,50	-
253	407450,43	1303556,04	Картометрический метод	2,50	-
254	407470,33	1303580,84	Картометрический метод	2,50	-
255	407525,86	1303647,11	Картометрический метод	2,50	-
256	407568,06	1303695,36	Картометрический метод	2,50	-
257	407669,06	1303807,14	Картометрический метод	2,50	-
258	407738,07	1303884,1	Картометрический метод	2,50	-
259	407795,82	1303947,65	Картометрический метод	2,50	-
260	407946,03	1304112,79	Картометрический метод	2,50	-
261	408041,15	1304216,97	Картометрический метод	2,50	-
262	408135,56	1304322,42	Картометрический метод	2,50	-
263	408218,98	1304414,03	Картометрический метод	2,50	-
264	408201,69	1304424,12	Картометрический метод	2,50	-
265	408121,02	1304335,56	Картометрический метод	2,50	-
266	408026,61	1304230,11	Картометрический метод	2,50	-
267	407931,54	1304125,98	Картометрический метод	2,50	-
268	407781,33	1303960,84	Картометрический метод	2,50	-
269	407723,52	1303897,23	Картометрический метод	2,50	-
270	407654,51	1303820,26	Картометрический метод	2,50	-
271	407597,64	1303757,56	Картометрический метод	2,50	-
272	407553,4	1303708,36	Картометрический метод	2,50	-
273	407510,97	1303659,85	Картометрический метод	2,50	-
274	407455,22	1303593,32	Картометрический метод	2,50	-
275	407435,04	1303568,16	Картометрический метод	2,50	-
276	407415,5	1303542,88	Картометрический метод	2,50	-
277	407406,45	1303529,8	Картометрический метод	2,50	-
278	407398,21	1303516,3	Картометрический метод	2,50	-
279	407390,18	1303502,64	Картометрический метод	2,50	-
280	407374,9	1303474,52	Картометрический метод	2,50	-
281	407351,82	1303430,63	Картометрический метод	2,50	-
282	407317,08	1303365,58	Картометрический метод	2,50	-
283	407277,9	1303292,32	Картометрический метод	2,50	-
284	407217,55	1303177,2	Картометрический метод	2,50	-
285	407164,77	1303079,26	Картометрический метод	2,50	-

Сведения о местоположении границ объекта

286	407120,63	1302996,4	Картометрический метод	2,50	-
287	407089,47	1302936,42	Картометрический метод	2,50	-
288	407075,18	1302907,94	Картометрический метод	2,50	-
289	407061,44	1302879,41	Картометрический метод	2,50	-
290	407039,83	1302832,06	Картометрический метод	2,50	-
291	407009,68	1302772,42	Картометрический метод	2,50	-
292	406978,88	1302715,37	Картометрический метод	2,50	-
293	406945,46	1302662,91	Картометрический метод	2,50	-
294	406885,93	1302570,22	Картометрический метод	2,50	-
295	406872,04	1302550,26	Картометрический метод	2,50	-
296	406852,38	1302532,51	Картометрический метод	2,50	-
297	406827,11	1302515,85	Картометрический метод	2,50	-
298	406790,05	1302494,22	Картометрический метод	2,50	-
299	406772,33	1302477,84	Картометрический метод	2,50	-
300	406729,85	1302404,84	Картометрический метод	2,50	-
226	406691,7	1302339,28	Картометрический метод	2,50	-
ЗУ1(б)					
301	408625,66	1305827,54	Картометрический метод	2,50	-
302	408627,03	1305829,12	Картометрический метод	2,50	-
303	408634,38	1305837,58	Картометрический метод	2,50	-
304	408561,92	1306204,08	Картометрический метод	2,50	-
305	408563,98	1306209,06	Картометрический метод	2,50	-
306	408567,4	1306215,19	Картометрический метод	2,50	-
307	408597,56	1306246,89	Картометрический метод	2,50	-
308	408631,95	1306286,92	Картометрический метод	2,50	-
309	408637,51	1306298,16	Картометрический метод	2,50	-
310	408642,1	1306308,06	Картометрический метод	2,50	-
311	408644,36	1306320,62	Картометрический метод	2,50	-
312	408642,96	1306340,58	Картометрический метод	2,50	-
313	408628,51	1306393,92	Картометрический метод	2,50	-
314	408606,66	1306480,43	Картометрический метод	2,50	-
315	408583,9	1306578,42	Картометрический метод	2,50	-
316	408569,34	1306678,94	Картометрический метод	2,50	-
317	408558,75	1306786,51	Картометрический метод	2,50	-
318	408553,91	1306913,14	Картометрический метод	2,50	-
319	408540,24	1306979,44	Картометрический метод	2,50	-
320	408523,92	1307087,01	Картометрический метод	2,50	-
321	408518,63	1307206,24	Картометрический метод	2,50	-
322	408527,01	1307278,61	Картометрический метод	2,50	-
323	408549,72	1307492,43	Картометрический метод	2,50	-
324	408557,32	1307551,94	Картометрический метод	2,50	-
325	408562,17	1307631,79	Картометрический метод	2,50	-
326	408560,41	1307686,35	Картометрический метод	2,50	-
327	408548,06	1307753,11	Картометрический метод	2,50	-
328	408545,64	1307843,97	Картометрический метод	2,50	-
329	408544,54	1307898,3	Картометрический метод	2,50	-
330	408545,97	1307958,58	Картометрический метод	2,50	-
331	408551,15	1308099,48	Картометрический метод	2,50	-
332	408555,67	1308173,72	Картометрический метод	2,50	-
333	408561,62	1308326,61	Картометрический метод	2,50	-
334	408565,81	1308626,23	Картометрический метод	2,50	-

Сведения о местоположении границ объекта

335	408562,5	1308775,27	Картометрический метод	2,50	-
336	408567,13	1308960,94	Картометрический метод	2,50	-
337	408568,79	1309086,32	Картометрический метод	2,50	-
338	408572,31	1309265,17	Картометрический метод	2,50	-
339	408575,62	1309444,79	Картометрический метод	2,50	-
340	408574,85	1309522,11	Картометрический метод	2,50	-
341	408570,77	1309630,78	Картометрический метод	2,50	-
342	408567,02	1309665,1	Картометрический метод	2,50	-
343	408557,76	1309695,46	Картометрический метод	2,50	-
344	408551,37	1309715,26	Картометрический метод	2,50	-
345	408543,21	1309738,8	Картометрический метод	2,50	-
346	408541,89	1309756,5	Картометрический метод	2,50	-
347	408541,86	1309769,06	Картометрический метод	2,50	-
348	408524,26	1309781,47	Картометрический метод	2,50	-
349	408522,15	1309763,3	Картометрический метод	2,50	-
350	408523,26	1309738,14	Картометрический метод	2,50	-
351	408531,31	1309709,76	Картометрический метод	2,50	-
352	408536,5	1309691,61	Картометрический метод	2,50	-
353	408537,04	1309689,74	Картометрический метод	2,50	-
354	408546,19	1309661,25	Картометрический метод	2,50	-
355	408550,16	1309630,01	Картометрический метод	2,50	-
356	408554,57	1309521,34	Картометрический метод	2,50	-
357	408555,01	1309444,68	Картометрический метод	2,50	-
358	408551,92	1309266,05	Картометрический метод	2,50	-
359	408548,28	1309086,54	Картометрический метод	2,50	-
360	408546,19	1308961,81	Картометрический метод	2,50	-
361	408541,67	1308775,6	Картометрический метод	2,50	-
362	408544,2	1308626,45	Картометрический метод	2,50	-
363	408540,57	1308328,48	Картометрический метод	2,50	-
364	408534,84	1308173,83	Картометрический метод	2,50	-
365	408530,1	1308099,7	Картометрический метод	2,50	-
366	408525,69	1307958,58	Картометрический метод	2,50	-
367	408524,36	1307896,87	Картометрический метод	2,50	-
368	408525,03	1307842,65	Картометрический метод	2,50	-
369	408526,02	1307747,07	Картометрический метод	2,50	-
370	408538,8	1307684,92	Картометрический метод	2,50	-
371	408542	1307630,92	Картометрический метод	2,50	-
372	408537,92	1307553,7	Картометрический метод	2,50	-
373	408528,99	1307494,85	Картометрический метод	2,50	-
374	408517,2	1307374,41	Картометрический метод	2,50	-
375	408507,61	1307279,27	Картометрический метод	2,50	-
376	408499,01	1307209,09	Картометрический метод	2,50	-
377	408501,88	1307081,73	Картометрический метод	2,50	-
378	408518,07	1306976,86	Картометрический метод	2,50	-
379	408530,31	1306921,59	Картометрический метод	2,50	-
380	408534,27	1306914,68	Картометрический метод	2,50	-
381	408538,03	1306786,51	Картометрический метод	2,50	-
382	408549,06	1306676,96	Картометрический метод	2,50	-
383	408561,37	1306571,3	Картометрический метод	2,50	-
384	408598,1	1306443,17	Картометрический метод	2,50	-
385	408629,8	1306325,19	Картометрический метод	2,50	-

Сведения о местоположении границ объекта

386	408624,68	1306320,13	Картометрический метод	2,50	-
387	408621,93	1306309,64	Картометрический метод	2,50	-
388	408615,51	1306297,87	Картометрический метод	2,50	-
389	408583,78	1306262,61	Картометрический метод	2,50	-
390	408559,77	1306238,11	Картометрический метод	2,50	-
391	408557,13	1306237,34	Картометрический метод	2,50	-
392	408555,21	1306238,05	Картометрический метод	2,50	-
393	408522,44	1306403,76	Картометрический метод	2,50	-
394	408505,2	1306407,01	Картометрический метод	2,50	-
395	408280,71	1306437,58	Картометрический метод	2,50	-
396	407298,99	1306585,99	Картометрический метод	2,50	-
397	406374,3	1306724,15	Картометрический метод	2,50	-
398	405708,18	1306819,91	Картометрический метод	2,50	-
399	405490,37	1306851,25	Картометрический метод	2,50	-
400	405254,45	1306892,43	Картометрический метод	2,50	-
401	405233,37	1306894,46	Картометрический метод	2,50	-
402	405199,7	1306887,86	Картометрический метод	2,50	-
403	405174,15	1306872,25	Картометрический метод	2,50	-
404	405131,81	1306827,62	Картометрический метод	2,50	-
405	405115,77	1306803,57	Картометрический метод	2,50	-
406	405111,04	1306794,77	Картометрический метод	2,50	-
407	405047,54	1306676,56	Картометрический метод	2,50	-
408	405060,1	1306670,89	Картометрический метод	2,50	-
409	405126,91	1306795,26	Картометрический метод	2,50	-
410	405144,19	1306820,33	Картометрический метод	2,50	-
411	405182,65	1306859,42	Картометрический метод	2,50	-
412	405206,87	1306873,26	Картометрический метод	2,50	-
413	405231,03	1306877,56	Картометрический метод	2,50	-
414	405252,97	1306874,91	Картометрический метод	2,50	-
415	405487,95	1306841,95	Картометрический метод	2,50	-
416	405715,55	1306807,09	Картометрический метод	2,50	-
417	406373,57	1306706,3	Картометрический метод	2,50	-
418	407300,1	1306567,98	Картометрический метод	2,50	-
419	408280,42	1306419,78	Картометрический метод	2,50	-
420	408500,56	1306389,38	Картометрический метод	2,50	-
421	408508,09	1306384,18	Картометрический метод	2,50	-
422	408619,43	1305823,05	Картометрический метод	2,50	-
301	408625,66	1305827,54	Картометрический метод	2,50	-
ЗУ1(7)					
423	408301,99	1314257,17	Картометрический метод	2,50	-
424	408331,96	1314435,32	Картометрический метод	2,50	-
425	408334,18	1314453,27	Картометрический метод	2,50	-
426	408342,04	1314516,84	Картометрический метод	2,50	-
427	408343	1314558,07	Картометрический метод	2,50	-
428	408339,82	1314607,86	Картометрический метод	2,50	-
429	408325,59	1314753,97	Картометрический метод	2,50	-
430	408306,66	1314939,05	Картометрический метод	2,50	-
431	408288,86	1315117,45	Картометрический метод	2,50	-
432	408274,12	1315261,75	Картометрический метод	2,50	-
433	408260,43	1315392,36	Картометрический метод	2,50	-
434	408236,37	1315575,8	Картометрический метод	2,50	-

Сведения о местоположении границ объекта

435	408208,59	1315763,56	Картометрический метод	2,50	-
436	408181,82	1315945,69	Картометрический метод	2,50	-
437	408164,6	1316066,04	Картометрический метод	2,50	-
438	408163,08	1316074,56	Картометрический метод	2,50	-
439	408138,66	1316249,18	Картометрический метод	2,50	-
440	408086,29	1316612,96	Картометрический метод	2,50	-
441	408030,23	1316993,5	Картометрический метод	2,50	-
442	407990,4	1317270,93	Картометрический метод	2,50	-
443	407945,84	1317610,09	Картометрический метод	2,50	-
444	407947,21	1317641,42	Картометрический метод	2,50	-
445	407953,15	1317698,08	Картометрический метод	2,50	-
446	407972,76	1317842,07	Картометрический метод	2,50	-
447	407976,25	1317857,41	Картометрический метод	2,50	-
448	407995,79	1317975,25	Картометрический метод	2,50	-
449	408020,62	1318121,48	Картометрический метод	2,50	-
450	408037	1318214,87	Картометрический метод	2,50	-
451	408039,9	1318254,98	Картометрический метод	2,50	-
452	408039,82	1318283,24	Картометрический метод	2,50	-
453	408027,69	1318451,87	Картометрический метод	2,50	-
454	408013,85	1318643,34	Картометрический метод	2,50	-
455	407979,91	1319107,23	Картометрический метод	2,50	-
456	407963,39	1319328,99	Картометрический метод	2,50	-
457	407962,33	1319343,21	Картометрический метод	2,50	-
458	407958,74	1319341,96	Картометрический метод	2,50	-
459	407954,86	1319337,5	Картометрический метод	2,50	-
460	407944,51	1319325,63	Картометрический метод	2,50	-
461	407943,66	1319324,68	Картометрический метод	2,50	-
462	407945,07	1319305,71	Картометрический метод	2,50	-
463	407959,44	1319112,94	Картометрический метод	2,50	-
464	407977,95	1318839,52	Картометрический метод	2,50	-
465	407978,49	1318831,61	Картометрический метод	2,50	-
466	407988,11	1318689,47	Картометрический метод	2,50	-
467	408007,82	1318412,79	Картометрический метод	2,50	-
468	408021,22	1318244,81	Картометрический метод	2,50	-
469	408013,19	1318169,27	Картометрический метод	2,50	-
470	408000,92	1318124,9	Картометрический метод	2,50	-
471	407952,99	1317845,11	Картометрический метод	2,50	-
472	407933,3	1317700,48	Картометрический метод	2,50	-
473	407927,26	1317642,9	Картометрический метод	2,50	-
474	407925,78	1317609,22	Картометрический метод	2,50	-
475	407970,59	1317268,2	Картометрический метод	2,50	-
476	408010,44	1316990,62	Картометрический метод	2,50	-
477	408066,5	1316610,08	Картометрический метод	2,50	-
478	408121,29	1316227,23	Картометрический метод	2,50	-
479	408162,02	1315942,82	Картометрический метод	2,50	-
480	408188,8	1315760,63	Картометрический метод	2,50	-
481	408216,56	1315573,03	Картометрический метод	2,50	-
482	408240,57	1315390,02	Картометрический метод	2,50	-
483	408254,22	1315259,69	Картометрический метод	2,50	-
484	408268,96	1315115,44	Картометрический метод	2,50	-
485	408286,76	1314937,04	Картометрический метод	2,50	-

Сведения о местоположении границ объекта

486	408305,69	1314751,99	Картометрический метод	2,50	-
487	408319,88	1314606,25	Картометрический метод	2,50	-
488	408322,99	1314557,67	Картометрический метод	2,50	-
489	408322,07	1314518,31	Картометрический метод	2,50	-
490	408312,16	1314438,21	Картометрический метод	2,50	-
491	408304,1	1314390,28	Картометрический метод	2,50	-
492	408283,64	1314268,61	Картометрический метод	2,50	-
493	408289,36	1314263,74	Картометрический метод	2,50	-
423	408301,99	1314257,17	Картометрический метод	2,50	-
ЗУ1(8)					
494	407645,23	1313756,97	Картометрический метод	2,50	-
495	407661,24	1313783,85	Картометрический метод	2,50	-
496	407660,02	1313786,28	Картометрический метод	2,50	-
497	407649,5	1313781,81	Картометрический метод	2,50	-
498	407643,3	1313773,84	Картометрический метод	2,50	-
499	407634,13	1313759	Картометрический метод	2,50	-
500	407627,86	1313753,8	Картометрический метод	2,50	-
501	407623,24	1313752,71	Картометрический метод	2,50	-
502	407613,92	1313754,1	Картометрический метод	2,50	-
503	407601,24	1313761,32	Картометрический метод	2,50	-
504	407597,1	1313759,56	Картометрический метод	2,50	-
505	407594,21	1313756,38	Картометрический метод	2,50	-
506	407596,65	1313754,73	Картометрический метод	2,50	-
507	407611,26	1313746,4	Картометрический метод	2,50	-
508	407623,58	1313744,58	Картометрический метод	2,50	-
509	407631,52	1313746,44	Картометрический метод	2,50	-
510	407640,24	1313753,67	Картометрический метод	2,50	-
494	407645,23	1313756,97	Картометрический метод	2,50	-
ЗУ1(9)					
511	407442,81	1313725,73	Картометрический метод	2,50	-
512	407439,6	1313729,19	Картометрический метод	2,50	-
513	407386,53	1313723,07	Картометрический метод	2,50	-
514	407330,88	1313741,83	Картометрический метод	2,50	-
515	407252,18	1313784,57	Картометрический метод	2,50	-
516	407144,55	1313817,93	Картометрический метод	2,50	-
517	407063,76	1313847,64	Картометрический метод	2,50	-
518	407009,02	1313862,76	Картометрический метод	2,50	-
519	406993,9	1313867,84	Картометрический метод	2,50	-
520	406989,43	1313868,96	Картометрический метод	2,50	-
521	406978,32	1313870,65	Картометрический метод	2,50	-
522	406965,24	1313870,97	Картометрический метод	2,50	-
523	406949,49	1313868,79	Картометрический метод	2,50	-
524	406941,08	1313864,37	Картометрический метод	2,50	-
525	406933,27	1313856,28	Картометрический метод	2,50	-
526	406926,17	1313841,4	Картометрический метод	2,50	-
527	406921,13	1313817,94	Картометрический метод	2,50	-
528	406920,39	1313778,94	Картометрический метод	2,50	-
529	406916,01	1313744,85	Картометрический метод	2,50	-
530	406914,91	1313670,98	Картометрический метод	2,50	-
531	406907,23	1313643,26	Картометрический метод	2,50	-
532	406913,94	1313631,57	Картометрический метод	2,50	-

Сведения о местоположении границ объекта

533	406914,27	1313638,73	Картометрический метод	2,50	-
534	406922,89	1313669,83	Картометрический метод	2,50	-
535	406924	1313744,28	Картометрический метод	2,50	-
536	406928,38	1313778,35	Картометрический метод	2,50	-
537	406929,11	1313817,01	Картометрический метод	2,50	-
538	406933,8	1313838,8	Картометрический метод	2,50	-
539	406939,93	1313851,66	Картометрический метод	2,50	-
540	406945,94	1313857,89	Картометрический метод	2,50	-
541	406951,97	1313861,05	Картометрический метод	2,50	-
542	406965,7	1313862,96	Картометрический метод	2,50	-
543	406977,62	1313862,67	Картометрический метод	2,50	-
544	406987,85	1313861,11	Картометрический метод	2,50	-
545	407052,56	1313844,81	Картометрический метод	2,50	-
546	407085,16	1313835,74	Картометрический метод	2,50	-
547	407113,14	1313827,95	Картометрический метод	2,50	-
548	407142,93	1313815,92	Картометрический метод	2,50	-
549	407193,68	1313796,39	Картометрический метод	2,50	-
550	407251,65	1313777,28	Картометрический метод	2,50	-
551	407280,23	1313761,15	Картометрический метод	2,50	-
552	407315,97	1313745,35	Картометрический метод	2,50	-
553	407350,97	1313726,3	Картометрический метод	2,50	-
554	407368,23	1313721,31	Картометрический метод	2,50	-
555	407392,44	1313722,39	Картометрический метод	2,50	-
511	407442,81	1313725,73	Картометрический метод	2,50	-
ЗУ1(10)					
556	405434,05	1313169,79	Картометрический метод	2,50	-
557	405429,82	1313183,44	Картометрический метод	2,50	-
558	405407,67	1313215,03	Картометрический метод	2,50	-
559	405395,02	1313237,41	Картометрический метод	2,50	-
560	405390,89	1313251,14	Картометрический метод	2,50	-
561	405389,76	1313263,53	Картометрический метод	2,50	-
562	405390,26	1313269,33	Картометрический метод	2,50	-
563	405392,19	1313272,92	Картометрический метод	2,50	-
564	405399,13	1313277,64	Картометрический метод	2,50	-
565	405431,23	1313292,33	Картометрический метод	2,50	-
566	405449,88	1313302,73	Картометрический метод	2,50	-
567	405510,02	1313343,24	Картометрический метод	2,50	-
568	405547,18	1313366,13	Картометрический метод	2,50	-
569	405703,11	1313456,45	Картометрический метод	2,50	-
570	405755,46	1313485,66	Картометрический метод	2,50	-
571	405776,66	1313502,39	Картометрический метод	2,50	-
572	405804,33	1313520,61	Картометрический метод	2,50	-
573	405816,02	1313526,37	Картометрический метод	2,50	-
574	405839,59	1313537,24	Картометрический метод	2,50	-
575	405869,54	1313557,57	Картометрический метод	2,50	-
576	405920,78	1313590,1	Картометрический метод	2,50	-
577	405932,13	1313595,61	Картометрический метод	2,50	-
578	405946,28	1313598,44	Картометрический метод	2,50	-
579	405990,9	1313598,97	Картометрический метод	2,50	-
580	405998,1	1313600,82	Картометрический метод	2,50	-
581	405998,28	1313600,93	Картометрический метод	2,50	-

Сведения о местоположении границ объекта

582	405997,79	1313601,39	Картометрический метод	2,50	-
583	406037,42	1313642,08	Картометрический метод	2,50	-
584	406073,5	1313671,91	Картометрический метод	2,50	-
585	406114,56	1313726	Картометрический метод	2,50	-
586	406138,83	1313747,64	Картометрический метод	2,50	-
587	406138,47	1313747,71	Картометрический метод	2,50	-
588	406129,54	1313746,01	Картометрический метод	2,50	-
589	406121,98	1313741,18	Картометрический метод	2,50	-
590	406111,19	1313731,13	Картометрический метод	2,50	-
591	406104,21	1313721,07	Картометрический метод	2,50	-
592	406094,88	1313703,46	Картометрический метод	2,50	-
593	406082,67	1313688,6	Картометрический метод	2,50	-
594	406040,79	1313654,81	Картометрический метод	2,50	-
595	406000,12	1313611,36	Картометрический метод	2,50	-
596	405994,98	1313608,28	Картометрический метод	2,50	-
597	405989,84	1313606,95	Картометрический метод	2,50	-
598	405945,44	1313606,43	Картометрический метод	2,50	-
599	405929,55	1313603,25	Картометрический метод	2,50	-
600	405916,88	1313597,1	Картометрический метод	2,50	-
601	405865,15	1313564,26	Картометрический метод	2,50	-
602	405835,64	1313544,23	Картометрический метод	2,50	-
603	405812,58	1313533,59	Картометрический метод	2,50	-
604	405800,35	1313527,56	Картометрический метод	2,50	-
605	405771,97	1313508,88	Картометрический метод	2,50	-
606	405749,98	1313491,52	Картометрический метод	2,50	-
607	405700,76	1313464,22	Картометрический метод	2,50	-
608	405679,75	1313459,61	Картометрический метод	2,50	-
609	405664,28	1313451,34	Картометрический метод	2,50	-
610	405632,08	1313432,23	Картометрический метод	2,50	-
611	405542,86	1313372,87	Картометрический метод	2,50	-
612	405505,69	1313349,97	Картометрический метод	2,50	-
613	405445,68	1313309,55	Картометрический метод	2,50	-
614	405427,61	1313299,47	Картометрический метод	2,50	-
615	405395,19	1313284,64	Картометрический метод	2,50	-
616	405386,07	1313278,43	Картометрический метод	2,50	-
617	405382,43	1313271,66	Картометрический метод	2,50	-
618	405381,73	1313263,51	Картометрический метод	2,50	-
619	405382,99	1313249,61	Картометрический метод	2,50	-
620	405387,62	1313234,25	Картометрический метод	2,50	-
621	405400,9	1313210,76	Картометрический метод	2,50	-
622	405422,55	1313179,87	Картометрический метод	2,50	-
623	405425,4	1313170,68	Картометрический метод	2,50	-
624	405423,55	1313167,33	Картометрический метод	2,50	-
625	405416,83	1313163,85	Картометрический метод	2,50	-
626	404564,37	1312842,81	Картометрический метод	2,50	-
627	404525,74	1312825,14	Картометрический метод	2,50	-
628	404494,86	1312808,58	Картометрический метод	2,50	-
629	404439,01	1312786,38	Картометрический метод	2,50	-
630	404225,8	1312696,51	Картометрический метод	2,50	-
631	404193,37	1312689,29	Картометрический метод	2,50	-
632	404186,43	1312689,97	Картометрический метод	2,50	-

Сведения о местоположении границ объекта

633	404181,96	1312693,01	Картометрический метод	2,50	-
634	404179,3	1312705,11	Картометрический метод	2,50	-
635	404173,59	1312702,96	Картометрический метод	2,50	-
636	404176,38	1312690,02	Картометрический метод	2,50	-
637	404180,17	1312684,64	Картометрический метод	2,50	-
638	404185,65	1312682,01	Картометрический метод	2,50	-
639	404193,86	1312681,2	Картометрический метод	2,50	-
640	404228,24	1312688,85	Картометрический метод	2,50	-
641	404442,05	1312778,98	Картометрический метод	2,50	-
642	404498,24	1312801,32	Картометрический метод	2,50	-
643	404529,52	1312818,1	Картометрический метод	2,50	-
644	404567,19	1312835,32	Картометрический метод	2,50	-
645	405420,51	1313156,75	Картометрический метод	2,50	-
646	405429,38	1313161,34	Картометрический метод	2,50	-
556	405434,05	1313169,79	Картометрический метод	2,50	-

3. Сведения о характерных точках части (частей) границы объекта

Обозначение характерных точек части границы	Координаты, м		Метод определения координат характерной точки	Средняя квадратическая погрешность положения характерной точки (Мп), м	Описание обозначения точки на местности (при наличии)
	X	Y			
1	2	3	4	5	6
Часть № -					
-	-	-	-	-	-



1. 2. 3. 4. 5. 6. 7. 8. 9. 10. 11. 12. 13. 14. 15. 16. 17. 18. 19. 20. 21. 22. 23. 24. 25. 26. 27. 28. 29. 30. 31. 32. 33. 34. 35. 36. 37. 38. 39. 40. 41. 42. 43. 44. 45. 46. 47. 48. 49. 50. 51. 52. 53. 54. 55. 56. 57. 58. 59. 60. 61. 62. 63. 64. 65. 66. 67. 68. 69. 70. 71. 72. 73. 74. 75. 76. 77. 78. 79. 80. 81. 82. 83. 84. 85. 86. 87. 88. 89. 90. 91. 92. 93. 94. 95. 96. 97. 98. 99. 100. 101. 102. 103. 104. 105. 106. 107. 108. 109. 110. 111. 112. 113. 114. 115. 116. 117. 118. 119. 120. 121. 122. 123. 124. 125. 126. 127. 128. 129. 130. 131. 132. 133. 134. 135. 136. 137. 138. 139. 140. 141. 142. 143. 144. 145. 146. 147. 148. 149. 150. 151. 152. 153. 154. 155. 156. 157. 158. 159. 160. 161. 162. 163. 164. 165. 166. 167. 168. 169. 170. 171. 172. 173. 174. 175. 176. 177. 178. 179. 180. 181. 182. 183. 184. 185. 186. 187. 188. 189. 190. 191. 192. 193. 194. 195. 196. 197. 198. 199. 200. 201. 202. 203. 204. 205. 206. 207. 208. 209. 210. 211. 212. 213. 214. 215. 216. 217. 218. 219. 220. 221. 222. 223. 224. 225. 226. 227. 228. 229. 230. 231. 232. 233. 234. 235. 236. 237. 238. 239. 240. 241. 242. 243. 244. 245. 246. 247. 248. 249. 250. 251. 252. 253. 254. 255. 256. 257. 258. 259. 260. 261. 262. 263. 264. 265. 266. 267. 268. 269. 270. 271. 272. 273. 274. 275. 276. 277. 278. 279. 280. 281. 282. 283. 284. 285. 286. 287. 288. 289. 290. 291. 292. 293. 294. 295. 296. 297. 298. 299. 300. 301. 302. 303. 304. 305. 306. 307. 308. 309. 310. 311. 312. 313. 314. 315. 316. 317. 318. 319. 320. 321. 322. 323. 324. 325. 326. 327. 328. 329. 330. 331. 332. 333. 334. 335. 336. 337. 338. 339. 340. 341. 342. 343. 344. 345. 346. 347. 348. 349. 350. 351. 352. 353. 354. 355. 356. 357. 358. 359. 360. 361. 362. 363. 364. 365. 366. 367. 368. 369. 370. 371. 372. 373. 374. 375. 376. 377. 378. 379. 380. 381. 382. 383. 384. 385. 386. 387. 388. 389. 390. 391. 392. 393. 394. 395. 396. 397. 398. 399. 400. 401. 402. 403. 404. 405. 406. 407. 408. 409. 410. 411. 412. 413. 414. 415. 416. 417. 418. 419. 420. 421. 422. 423. 424. 425. 426. 427. 428. 429. 430. 431. 432. 433. 434. 435. 436. 437. 438. 439. 440. 441. 442. 443. 444. 445. 446. 447. 448. 449. 450. 451. 452. 453. 454. 455. 456. 457. 458. 459. 460. 461. 462. 463. 464. 465. 466. 467. 468. 469. 470. 471. 472. 473. 474. 475. 476. 477. 478. 479. 480. 481. 482. 483. 484. 485. 486. 487. 488. 489. 490. 491. 492. 493. 494. 495. 496. 497. 498. 499. 500. 501. 502. 503. 504. 505. 506. 507. 508. 509. 510. 511. 512. 513. 514. 515. 516. 517. 518. 519. 520. 521. 522. 523. 524. 525. 526. 527. 528. 529. 530. 531. 532. 533. 534. 535. 536. 537. 538. 539. 540. 541. 542. 543. 544. 545. 546. 547. 548. 549. 550. 551. 552. 553. 554. 555. 556. 557. 558. 559. 560. 561. 562. 563. 564. 565. 566. 567. 568. 569. 570. 571. 572. 573. 574. 575. 576. 577. 578. 579. 580. 581. 582. 583. 584. 585. 586. 587. 588. 589. 590. 591. 592. 593. 594. 595. 596. 597. 598. 599. 600. 601. 602. 603. 604. 605. 606. 607. 608. 609. 610. 611. 612. 613. 614. 615. 616. 617. 618. 619. 620. 621. 622. 623. 624. 625. 626. 627. 628. 629. 630. 631. 632. 633. 634. 635. 636. 637. 638. 639. 640. 641. 642. 643. 644. 645. 646. 647. 648. 649. 650. 651. 652. 653. 654. 655. 656. 657. 658. 659. 660. 661. 662. 663. 664. 665. 666. 667. 668. 669. 670. 671. 672. 673. 674. 675. 676. 677. 678. 679. 680. 681. 682. 683. 684. 685. 686. 687. 688. 689. 690. 691. 692. 693. 694. 695. 696. 697. 698. 699. 700. 701. 702. 703. 704. 705. 706. 707. 708. 709. 710. 711. 712. 713. 714. 715. 716. 717. 718. 719. 720. 721. 722. 723. 724. 725. 726. 727. 728. 729. 730. 731. 732. 733. 734. 735. 736. 737. 738. 739. 740. 741. 742. 743. 744. 745. 746. 747. 748. 749. 750. 751. 752. 753. 754. 755. 756. 757. 758. 759. 760. 761. 762. 763. 764. 765. 766. 767. 768. 769. 770. 771. 772. 773. 774. 775. 776. 777. 778. 779. 780. 781. 782. 783. 784. 785. 786. 787. 788. 789. 790. 791. 792. 793. 794. 795. 796. 797. 798. 799. 800. 801. 802. 803. 804. 805. 806. 807. 808. 809. 810. 811. 812. 813. 814. 815. 816. 817. 818. 819. 820. 821. 822. 823. 824. 825. 826. 827. 828. 829. 830. 831. 832. 833. 834. 835. 836. 837. 838. 839. 840. 841. 842. 843. 844. 845. 846. 847. 848. 849. 850. 851. 852. 853. 854. 855. 856. 857. 858. 859. 860. 861. 862. 863. 864. 865. 866. 867. 868. 869. 870. 871. 872. 873. 874. 875. 876. 877. 878. 879. 880. 881. 882. 883. 884. 885. 886. 887. 888. 889. 890. 891. 892. 893. 894. 895. 896. 897. 898. 899. 900. 901. 902. 903. 904. 905. 906. 907. 908. 909. 910. 911. 912. 913. 914. 915. 916. 917. 918. 919. 920. 921. 922. 923. 924. 925. 926. 927. 928. 929. 930. 931. 932. 933. 934. 935. 936. 937. 938. 939. 940. 941. 942. 943. 944. 945. 946. 947. 948. 949. 950. 951. 952. 953. 954. 955. 956. 957. 958. 959. 960. 961. 962. 963. 964. 965. 966. 967. 968. 969. 970. 971. 972. 973. 974. 975. 976. 977. 978. 979. 980. 981. 982. 983. 984. 985. 986. 987. 988. 989. 990. 991. 992. 993. 994. 995. 996. 997. 998. 999. 1000.

ОПИСАНИЕ МЕСТОПОЛОЖЕНИЯ ГРАНИЦ

4.2 Зоны сельскохозяйственного использования

(наименование объекта местоположение границ, которого описано (далее - объект))

Раздел 1

| Сведения об объекте | | |
|---------------------|---|---|
| № п/п | Характеристики объекта | Описание характеристик |
| 1 | 2 | 3 |
| 1 | Местоположение объекта | <i>Российская Федерация, Рязанская область, р-н Захаровский, с/п Сменовское</i> |
| 2 | Площадь объекта \pm величина погрешности определения площади ($P \pm \Delta P$) | <i>173452762 кв.м. \pm 8989 кв.м.</i> |
| 3 | Иные характеристики объекта | <i>Вид зоны: 4.2 Зоны сельскохозяйственного использования
Номер зоны: 1</i> |

Раздел 2

| Сведения о местоположении границ объекта | | | | | |
|---|---------------|------------|---|--|---|
| 1. Система координат <u>МСК-62</u> | | | | | |
| 2. Сведения о характерных точках границ объекта | | | | | |
| Обозначение характерных точек границ | Координаты, м | | Метод определения координат характерной точки | Средняя квадратическая погрешность положения характерной точки (Мт), м | Описание обозначения точки на местности (при наличии) |
| | X | Y | | | |
| 1 | 2 | 3 | 4 | 5 | 6 |
| ЗУ1(1) | | | | | |
| 1 | 417537,03 | 1289928,32 | Картометрический метод | 2,50 | - |
| 2 | 417525,48 | 1289948,78 | Картометрический метод | 2,50 | - |
| 3 | 417552,1 | 1290059,87 | Картометрический метод | 2,50 | - |
| 4 | 417503,7 | 1290172,53 | Картометрический метод | 2,50 | - |
| 5 | 417348,81 | 1290529,52 | Картометрический метод | 2,50 | - |
| 6 | 417261,64 | 1290731,68 | Картометрический метод | 2,50 | - |
| 7 | 417257,52 | 1290741,24 | Картометрический метод | 2,50 | - |
| 8 | 417257,51 | 1290741,26 | Картометрический метод | 2,50 | - |
| 9 | 417149,34 | 1290992,12 | Картометрический метод | 2,50 | - |
| 10 | 417106,56 | 1291097,18 | Картометрический метод | 2,50 | - |
| 11 | 417089,5 | 1291139,09 | Картометрический метод | 2,50 | - |
| 12 | 417043 | 1291247,05 | Картометрический метод | 2,50 | - |
| 13 | 417001,2 | 1291340,95 | Картометрический метод | 2,50 | - |
| 14 | 416980,82 | 1291387,23 | Картометрический метод | 2,50 | - |
| 15 | 416846,02 | 1291699,08 | Картометрический метод | 2,50 | - |
| 16 | 416807,06 | 1291787,61 | Картометрический метод | 2,50 | - |
| 17 | 416714,6 | 1291997,7 | Картометрический метод | 2,50 | - |
| 18 | 416648,02 | 1292161,98 | Картометрический метод | 2,50 | - |
| 19 | 416554,14 | 1292384,2 | Картометрический метод | 2,50 | - |
| 20 | 416415,69 | 1292690 | Картометрический метод | 2,50 | - |
| 21 | 416143,08 | 1293008,82 | Картометрический метод | 2,50 | - |
| 22 | 416098,6 | 1293060,83 | Картометрический метод | 2,50 | - |
| 23 | 416111,49 | 1293082,49 | Картометрический метод | 2,50 | - |
| 24 | 416109,44 | 1293108,3 | Картометрический метод | 2,50 | - |
| 25 | 416072,47 | 1293157,88 | Картометрический метод | 2,50 | - |
| 26 | 416040,13 | 1293210,64 | Картометрический метод | 2,50 | - |
| 27 | 416017,33 | 1293224,18 | Картометрический метод | 2,50 | - |
| 28 | 415968,92 | 1293215,08 | Картометрический метод | 2,50 | - |
| 29 | 415930,2 | 1293196,89 | Картометрический метод | 2,50 | - |
| 30 | 415905,56 | 1293198,07 | Картометрический метод | 2,50 | - |
| 31 | 415860,39 | 1293213,03 | Картометрический метод | 2,50 | - |
| 32 | 415819,03 | 1293210,68 | Картометрический метод | 2,50 | - |
| 33 | 415780,61 | 1293230,13 | Картометрический метод | 2,50 | - |
| 34 | 415753,9 | 1293234,74 | Картометрический метод | 2,50 | - |
| 35 | 415723,1 | 1293235,62 | Картометрический метод | 2,50 | - |
| 36 | 415707,85 | 1293224,47 | Картометрический метод | 2,50 | - |
| 37 | 415565,65 | 1293305,31 | Картометрический метод | 2,50 | - |
| 38 | 415458,8 | 1293304,26 | Картометрический метод | 2,50 | - |

Сведения о местоположении границ объекта

| | | | | | |
|----|-----------|------------|------------------------|------|---|
| 39 | 415097,11 | 1293368,21 | Картометрический метод | 2,50 | - |
| 40 | 414855,61 | 1293354,32 | Картометрический метод | 2,50 | - |
| 41 | 414838,67 | 1293549,79 | Картометрический метод | 2,50 | - |
| 42 | 414766,51 | 1293560,92 | Картометрический метод | 2,50 | - |
| 43 | 414717,23 | 1293350,9 | Картометрический метод | 2,50 | - |
| 44 | 414653,46 | 1293337,61 | Картометрический метод | 2,50 | - |
| 45 | 414608,91 | 1293309,76 | Картометрический метод | 2,50 | - |
| 46 | 414579,39 | 1293296,4 | Картометрический метод | 2,50 | - |
| 47 | 414556 | 1293285,26 | Картометрический метод | 2,50 | - |
| 48 | 414527,6 | 1293261,31 | Картометрический метод | 2,50 | - |
| 49 | 414524,98 | 1293259,63 | Картометрический метод | 2,50 | - |
| 50 | 414491,96 | 1293238,48 | Картометрический метод | 2,50 | - |
| 51 | 414468,01 | 1293229,01 | Картометрический метод | 2,50 | - |
| 52 | 414404,52 | 1293208,04 | Картометрический метод | 2,50 | - |
| 53 | 414329,42 | 1293160,23 | Картометрический метод | 2,50 | - |
| 54 | 414280,34 | 1293131,56 | Картометрический метод | 2,50 | - |
| 55 | 414258,62 | 1293119,31 | Картометрический метод | 2,50 | - |
| 56 | 414224,09 | 1293109,28 | Картометрический метод | 2,50 | - |
| 57 | 414194,58 | 1293092,57 | Картометрический метод | 2,50 | - |
| 58 | 414174,53 | 1293070,3 | Картометрический метод | 2,50 | - |
| 59 | 414155,04 | 1293034,1 | Картометрический метод | 2,50 | - |
| 60 | 414135,54 | 1293012,38 | Картометрический метод | 2,50 | - |
| 61 | 414100,62 | 1292988,33 | Картометрический метод | 2,50 | - |
| 62 | 413995,01 | 1292962,81 | Картометрический метод | 2,50 | - |
| 63 | 413830,92 | 1293039,11 | Картометрический метод | 2,50 | - |
| 64 | 413796,66 | 1292968,34 | Картометрический метод | 2,50 | - |
| 65 | 413782,34 | 1292938,75 | Картометрический метод | 2,50 | - |
| 66 | 413750,31 | 1292967,25 | Картометрический метод | 2,50 | - |
| 67 | 413574,94 | 1293123,27 | Картометрический метод | 2,50 | - |
| 68 | 413595,48 | 1293178,41 | Картометрический метод | 2,50 | - |
| 69 | 413403,63 | 1293291,94 | Картометрический метод | 2,50 | - |
| 70 | 413230,74 | 1293287,91 | Картометрический метод | 2,50 | - |
| 71 | 413231,69 | 1293282,92 | Картометрический метод | 2,50 | - |
| 72 | 413224,33 | 1293281,51 | Картометрический метод | 2,50 | - |
| 73 | 413223,13 | 1293287,73 | Картометрический метод | 2,50 | - |
| 74 | 413222,9 | 1293287,73 | Картометрический метод | 2,50 | - |
| 75 | 413151,65 | 1293286,07 | Картометрический метод | 2,50 | - |
| 76 | 412873,56 | 1293277,56 | Картометрический метод | 2,50 | - |
| 77 | 412852,14 | 1293529,55 | Картометрический метод | 2,50 | - |
| 78 | 412740,67 | 1293474,4 | Картометрический метод | 2,50 | - |
| 79 | 412623,92 | 1293806,76 | Картометрический метод | 2,50 | - |
| 80 | 412554,4 | 1293809,1 | Картометрический метод | 2,50 | - |
| 81 | 412547,9 | 1293810,16 | Картометрический метод | 2,50 | - |
| 82 | 412556,38 | 1293834,86 | Картометрический метод | 2,50 | - |
| 83 | 412543,71 | 1293827,13 | Картометрический метод | 2,50 | - |
| 84 | 412551,47 | 1293855,75 | Картометрический метод | 2,50 | - |
| 85 | 412537,09 | 1293966,92 | Картометрический метод | 2,50 | - |
| 86 | 412545,31 | 1294047,59 | Картометрический метод | 2,50 | - |
| 87 | 412566,13 | 1294156,72 | Картометрический метод | 2,50 | - |
| 88 | 412562,61 | 1294306,91 | Картометрический метод | 2,50 | - |
| 89 | 412600,75 | 1294537,77 | Картометрический метод | 2,50 | - |

Сведения о местоположении границ объекта

| | | | | | |
|-----|-----------|------------|------------------------|------|---|
| 90 | 412602,97 | 1294603,99 | Картометрический метод | 2,50 | - |
| 91 | 412587,25 | 1294669,77 | Картометрический метод | 2,50 | - |
| 92 | 412574,64 | 1294751,91 | Картометрический метод | 2,50 | - |
| 93 | 412545,31 | 1294831,99 | Картометрический метод | 2,50 | - |
| 94 | 412516,27 | 1294873,94 | Картометрический метод | 2,50 | - |
| 95 | 412488,98 | 1294958,72 | Картометрический метод | 2,50 | - |
| 96 | 412476,75 | 1295085,15 | Картометрический метод | 2,50 | - |
| 97 | 412475,78 | 1295147,63 | Картометрический метод | 2,50 | - |
| 98 | 412465,81 | 1295168,75 | Картометрический метод | 2,50 | - |
| 99 | 412437,94 | 1295198,67 | Картометрический метод | 2,50 | - |
| 100 | 412338,21 | 1295241,8 | Картометрический метод | 2,50 | - |
| 101 | 412299,65 | 1295265,58 | Картометрический метод | 2,50 | - |
| 102 | 412263,73 | 1295299,83 | Картометрический метод | 2,50 | - |
| 103 | 411958,03 | 1295500,23 | Картометрический метод | 2,50 | - |
| 104 | 411754,31 | 1295858,36 | Картометрический метод | 2,50 | - |
| 105 | 411744,77 | 1295875,12 | Картометрический метод | 2,50 | - |
| 106 | 411300,94 | 1295833,47 | Картометрический метод | 2,50 | - |
| 107 | 411212,94 | 1295976,62 | Картометрический метод | 2,50 | - |
| 108 | 410983,54 | 1296044,38 | Картометрический метод | 2,50 | - |
| 109 | 410636,49 | 1296151,04 | Картометрический метод | 2,50 | - |
| 110 | 410633 | 1296138,06 | Картометрический метод | 2,50 | - |
| 111 | 410630,59 | 1296134,87 | Картометрический метод | 2,50 | - |
| 112 | 410623,94 | 1296124,78 | Картометрический метод | 2,50 | - |
| 113 | 410563,96 | 1296091,66 | Картометрический метод | 2,50 | - |
| 114 | 410503,8 | 1296078,16 | Картометрический метод | 2,50 | - |
| 115 | 410429,05 | 1296051,53 | Картометрический метод | 2,50 | - |
| 116 | 410334,44 | 1295991,79 | Картометрический метод | 2,50 | - |
| 117 | 410267,68 | 1295933,52 | Картометрический метод | 2,50 | - |
| 118 | 410242,09 | 1295905,57 | Картометрический метод | 2,50 | - |
| 119 | 410232,37 | 1295879,84 | Картометрический метод | 2,50 | - |
| 120 | 410235,12 | 1295864,4 | Картометрический метод | 2,50 | - |
| 121 | 410253,91 | 1295827,45 | Картометрический метод | 2,50 | - |
| 122 | 410262,97 | 1295801,57 | Картометрический метод | 2,50 | - |
| 123 | 410257,96 | 1295784,39 | Картометрический метод | 2,50 | - |
| 124 | 410239,73 | 1295770,88 | Картометрический метод | 2,50 | - |
| 125 | 410146,68 | 1295749,09 | Картометрический метод | 2,50 | - |
| 126 | 410098,64 | 1295730,96 | Картометрический метод | 2,50 | - |
| 127 | 410053,49 | 1295706,27 | Картометрический метод | 2,50 | - |
| 128 | 410022,09 | 1295678,73 | Картометрический метод | 2,50 | - |
| 129 | 410010,08 | 1295653,03 | Картометрический метод | 2,50 | - |
| 130 | 410015,25 | 1295641,04 | Картометрический метод | 2,50 | - |
| 131 | 410022,75 | 1295616,27 | Картометрический метод | 2,50 | - |
| 132 | 410017 | 1295602,09 | Картометрический метод | 2,50 | - |
| 133 | 409961,81 | 1295579,64 | Картометрический метод | 2,50 | - |
| 134 | 409924,78 | 1295572,85 | Картометрический метод | 2,50 | - |
| 135 | 409913,09 | 1295556,48 | Картометрический метод | 2,50 | - |
| 136 | 409879,02 | 1295511,98 | Картометрический метод | 2,50 | - |
| 137 | 409837,67 | 1295458,1 | Картометрический метод | 2,50 | - |
| 138 | 409801,51 | 1295410,19 | Картометрический метод | 2,50 | - |
| 139 | 409781,41 | 1295379,07 | Картометрический метод | 2,50 | - |
| 140 | 409768,97 | 1295355,84 | Картометрический метод | 2,50 | - |

Сведения о местоположении границ объекта

| | | | | | |
|-----|-----------|------------|------------------------|------|---|
| 141 | 409746,28 | 1295312,95 | Картометрический метод | 2,50 | - |
| 142 | 409720,53 | 1295276,33 | Картометрический метод | 2,50 | - |
| 143 | 409721,93 | 1295271,37 | Картометрический метод | 2,50 | - |
| 144 | 409724,36 | 1295222,12 | Картометрический метод | 2,50 | - |
| 145 | 409736,28 | 1295181,02 | Картометрический метод | 2,50 | - |
| 146 | 409791,9 | 1295099,42 | Картометрический метод | 2,50 | - |
| 147 | 409850,71 | 1295039,32 | Картометрический метод | 2,50 | - |
| 148 | 409803,44 | 1294958,27 | Картометрический метод | 2,50 | - |
| 149 | 409593,41 | 1294745,79 | Картометрический метод | 2,50 | - |
| 150 | 409516,48 | 1294674,97 | Картометрический метод | 2,50 | - |
| 151 | 409497,92 | 1294640,6 | Картометрический метод | 2,50 | - |
| 152 | 409489,57 | 1294625,12 | Картометрический метод | 2,50 | - |
| 153 | 409489,95 | 1294606,84 | Картометрический метод | 2,50 | - |
| 154 | 409516,44 | 1294533,6 | Картометрический метод | 2,50 | - |
| 155 | 409555,5 | 1294387,78 | Картометрический метод | 2,50 | - |
| 156 | 409588,76 | 1294291,09 | Картометрический метод | 2,50 | - |
| 157 | 409632,13 | 1294126,14 | Картометрический метод | 2,50 | - |
| 158 | 409674,97 | 1294048,33 | Картометрический метод | 2,50 | - |
| 159 | 409699,92 | 1294034,02 | Картометрический метод | 2,50 | - |
| 160 | 409743,72 | 1294029,39 | Картометрический метод | 2,50 | - |
| 161 | 409756,61 | 1294030,4 | Картометрический метод | 2,50 | - |
| 162 | 409811,4 | 1294045,43 | Картометрический метод | 2,50 | - |
| 163 | 409866,19 | 1294068,72 | Картометрический метод | 2,50 | - |
| 164 | 410010,16 | 1294127,02 | Картометрический метод | 2,50 | - |
| 165 | 410029,06 | 1294138,93 | Картометрический метод | 2,50 | - |
| 166 | 410043,14 | 1294155,83 | Картометрический метод | 2,50 | - |
| 167 | 410074,8 | 1294203,55 | Картометрический метод | 2,50 | - |
| 168 | 410249,32 | 1294402,8 | Картометрический метод | 2,50 | - |
| 169 | 410278,33 | 1294383,94 | Картометрический метод | 2,50 | - |
| 170 | 410283,78 | 1294375,19 | Картометрический метод | 2,50 | - |
| 171 | 410304,54 | 1294350,61 | Картометрический метод | 2,50 | - |
| 172 | 410330,36 | 1294321,69 | Картометрический метод | 2,50 | - |
| 173 | 410368,79 | 1294286,23 | Картометрический метод | 2,50 | - |
| 174 | 410310,42 | 1294333,32 | Картометрический метод | 2,50 | - |
| 175 | 410298,42 | 1294345,45 | Картометрический метод | 2,50 | - |
| 176 | 410277,3 | 1294370,47 | Картометрический метод | 2,50 | - |
| 177 | 410271,37 | 1294379,98 | Картометрический метод | 2,50 | - |
| 178 | 410250,78 | 1294395,36 | Картометрический метод | 2,50 | - |
| 179 | 410078,51 | 1294198,63 | Картометрический метод | 2,50 | - |
| 180 | 410049,29 | 1294150,71 | Картометрический метод | 2,50 | - |
| 181 | 410034,4 | 1294132,84 | Картометрический метод | 2,50 | - |
| 182 | 410013,83 | 1294119,87 | Картометрический метод | 2,50 | - |
| 183 | 409869,25 | 1294061,33 | Картометрический метод | 2,50 | - |
| 184 | 409814,04 | 1294037,85 | Картометрический метод | 2,50 | - |
| 185 | 409757,99 | 1294022,48 | Картометрический метод | 2,50 | - |
| 186 | 409743,62 | 1294021,35 | Картометрический метод | 2,50 | - |
| 187 | 409697,4 | 1294026,24 | Картометрический метод | 2,50 | - |
| 188 | 409669,04 | 1294042,51 | Картометрический метод | 2,50 | - |
| 189 | 409625,12 | 1294122,28 | Картометрический метод | 2,50 | - |
| 190 | 409581,2 | 1294288,49 | Картометрический метод | 2,50 | - |
| 191 | 409555,85 | 1294240,27 | Картометрический метод | 2,50 | - |

Сведения о местоположении границ объекта

| | | | | | |
|-----|-----------|------------|------------------------|------|---|
| 192 | 409507,32 | 1294201,77 | Картометрический метод | 2,50 | - |
| 193 | 409506,34 | 1294201,64 | Картометрический метод | 2,50 | - |
| 194 | 409506,47 | 1294200,66 | Картометрический метод | 2,50 | - |
| 195 | 409508,06 | 1294153,45 | Картометрический метод | 2,50 | - |
| 196 | 409459,75 | 1293979,4 | Картометрический метод | 2,50 | - |
| 197 | 409416,96 | 1293680,71 | Картометрический метод | 2,50 | - |
| 198 | 409366,7 | 1293565,06 | Картометрический метод | 2,50 | - |
| 199 | 409558,27 | 1293425,79 | Картометрический метод | 2,50 | - |
| 200 | 409525,92 | 1293376,23 | Картометрический метод | 2,50 | - |
| 201 | 409506,84 | 1293347 | Картометрический метод | 2,50 | - |
| 202 | 409458,35 | 1293272,73 | Картометрический метод | 2,50 | - |
| 203 | 409393,27 | 1293234,45 | Картометрический метод | 2,50 | - |
| 204 | 409324,37 | 1293174,48 | Картометрический метод | 2,50 | - |
| 205 | 409315,34 | 1293140,3 | Картометрический метод | 2,50 | - |
| 206 | 409276,26 | 1292992,36 | Картометрический метод | 2,50 | - |
| 207 | 409244,67 | 1292993,17 | Картометрический метод | 2,50 | - |
| 208 | 409312,12 | 1292933,37 | Картометрический метод | 2,50 | - |
| 209 | 409350,71 | 1292912,86 | Картометрический метод | 2,50 | - |
| 210 | 409391,73 | 1292902,08 | Картометрический метод | 2,50 | - |
| 211 | 409418,85 | 1292900,69 | Картометрический метод | 2,50 | - |
| 212 | 409450,84 | 1292888,18 | Картометрический метод | 2,50 | - |
| 213 | 409477,96 | 1292869,4 | Картометрический метод | 2,50 | - |
| 214 | 409502,64 | 1292858,28 | Картометрический метод | 2,50 | - |
| 215 | 409545,75 | 1292863,84 | Картометрический метод | 2,50 | - |
| 216 | 409573,82 | 1292850,75 | Картометрический метод | 2,50 | - |
| 217 | 409591,29 | 1292833,59 | Картометрический метод | 2,50 | - |
| 218 | 409597,65 | 1292820,34 | Картометрический метод | 2,50 | - |
| 219 | 409600,99 | 1292807,73 | Картометрический метод | 2,50 | - |
| 220 | 409599,5 | 1292792,52 | Картометрический метод | 2,50 | - |
| 221 | 409592,83 | 1292766,56 | Картометрический метод | 2,50 | - |
| 222 | 409582,44 | 1292733,19 | Картометрический метод | 2,50 | - |
| 223 | 409581,7 | 1292708,34 | Картометрический метод | 2,50 | - |
| 224 | 409589,86 | 1292693,51 | Картометрический метод | 2,50 | - |
| 225 | 409605,07 | 1292693,51 | Картометрический метод | 2,50 | - |
| 226 | 409627,32 | 1292712,79 | Картометрический метод | 2,50 | - |
| 227 | 409646,94 | 1292732,98 | Картометрический метод | 2,50 | - |
| 228 | 409672,93 | 1292749,13 | Картометрический метод | 2,50 | - |
| 229 | 409697,41 | 1292756,55 | Картометрический метод | 2,50 | - |
| 230 | 409721,85 | 1292754,49 | Картометрический метод | 2,50 | - |
| 231 | 409738,17 | 1292750,04 | Картометрический метод | 2,50 | - |
| 232 | 409772,69 | 1292732,45 | Картометрический метод | 2,50 | - |
| 233 | 409794,17 | 1292735,95 | Картометрический метод | 2,50 | - |
| 234 | 409820,5 | 1292744,48 | Картометрический метод | 2,50 | - |
| 235 | 409847,6 | 1292748,76 | Картометрический метод | 2,50 | - |
| 236 | 409868,37 | 1292744,31 | Картометрический метод | 2,50 | - |
| 237 | 409890,96 | 1292728,53 | Картометрический метод | 2,50 | - |
| 238 | 409895,44 | 1292720,58 | Картометрический метод | 2,50 | - |
| 239 | 409893,21 | 1292688,69 | Картометрический метод | 2,50 | - |
| 240 | 409885,06 | 1292651,6 | Картометрический метод | 2,50 | - |
| 241 | 409884,68 | 1292629,35 | Картометрический метод | 2,50 | - |
| 242 | 409888,39 | 1292610,07 | Картометрический метод | 2,50 | - |

Сведения о местоположении границ объекта

| | | | | | |
|-----|-----------|------------|------------------------|------|---|
| 243 | 409899,52 | 1292597,83 | Картометрический метод | 2,50 | - |
| 244 | 409921,77 | 1292595,97 | Картометрический метод | 2,50 | - |
| 245 | 409953,29 | 1292604,13 | Картометрический метод | 2,50 | - |
| 246 | 409985,18 | 1292604,13 | Картометрический метод | 2,50 | - |
| 247 | 410013,37 | 1292585,96 | Картометрический метод | 2,50 | - |
| 248 | 410039,7 | 1292562,97 | Картометрический метод | 2,50 | - |
| 249 | 410071,59 | 1292538,12 | Картометрический метод | 2,50 | - |
| 250 | 410092,7 | 1292512,32 | Картометрический метод | 2,50 | - |
| 251 | 410099,38 | 1292492,3 | Картометрический метод | 2,50 | - |
| 252 | 410098,64 | 1292477,47 | Картометрический метод | 2,50 | - |
| 253 | 410087,17 | 1292453,57 | Картометрический метод | 2,50 | - |
| 254 | 410043,04 | 1292425,01 | Картометрический метод | 2,50 | - |
| 255 | 410027,83 | 1292409,81 | Картометрический метод | 2,50 | - |
| 256 | 410018,93 | 1292390,9 | Картометрический метод | 2,50 | - |
| 257 | 410017,08 | 1292350,1 | Картометрический метод | 2,50 | - |
| 258 | 410010,03 | 1292337,87 | Картометрический метод | 2,50 | - |
| 259 | 409981,1 | 1292319,69 | Картометрический метод | 2,50 | - |
| 260 | 409969,24 | 1292294,85 | Картометрический метод | 2,50 | - |
| 261 | 409965,53 | 1292267,03 | Картометрический метод | 2,50 | - |
| 262 | 409970,35 | 1292176,18 | Картометрический метод | 2,50 | - |
| 263 | 409992,23 | 1292136,5 | Картометрический метод | 2,50 | - |
| 264 | 410013,74 | 1292118,69 | Картометрический метод | 2,50 | - |
| 265 | 410043,78 | 1292109,05 | Картометрический метод | 2,50 | - |
| 266 | 410077,15 | 1292114,62 | Картометрический метод | 2,50 | - |
| 267 | 410130,19 | 1292142,06 | Картометрический метод | 2,50 | - |
| 268 | 410156,52 | 1292144,65 | Картометрический метод | 2,50 | - |
| 269 | 410181,36 | 1292133,53 | Картометрический метод | 2,50 | - |
| 270 | 410194,07 | 1292123,99 | Картометрический метод | 2,50 | - |
| 271 | 410218,08 | 1292095,33 | Картометрический метод | 2,50 | - |
| 272 | 410230,68 | 1292067,15 | Картометрический метод | 2,50 | - |
| 273 | 410231,65 | 1292043,39 | Картометрический метод | 2,50 | - |
| 274 | 410218,82 | 1292011,52 | Картометрический метод | 2,50 | - |
| 275 | 410222,74 | 1291968,75 | Картометрический метод | 2,50 | - |
| 276 | 410246,98 | 1291936,59 | Картометрический метод | 2,50 | - |
| 277 | 410273,92 | 1291912,76 | Картометрический метод | 2,50 | - |
| 278 | 410289,49 | 1291894,58 | Картометрический метод | 2,50 | - |
| 279 | 410307,66 | 1291883,46 | Картометрический метод | 2,50 | - |
| 280 | 410328,43 | 1291884,94 | Картометрический метод | 2,50 | - |
| 281 | 410345,12 | 1291899,78 | Картометрический метод | 2,50 | - |
| 282 | 410353,29 | 1291922,25 | Картометрический метод | 2,50 | - |
| 283 | 410368,62 | 1291948,46 | Картометрический метод | 2,50 | - |
| 284 | 410387,77 | 1291961,71 | Картометрический метод | 2,50 | - |
| 285 | 410410,15 | 1291961,81 | Картометрический метод | 2,50 | - |
| 286 | 410461,56 | 1291948,36 | Картометрический метод | 2,50 | - |
| 287 | 410471,21 | 1291948,36 | Картометрический метод | 2,50 | - |
| 288 | 410498,28 | 1291937,6 | Картометрический метод | 2,50 | - |
| 289 | 410539,07 | 1291937,23 | Картометрический метод | 2,50 | - |
| 290 | 410552,56 | 1291930,66 | Картометрический метод | 2,50 | - |
| 291 | 410578,75 | 1291893,84 | Картометрический метод | 2,50 | - |
| 292 | 410594,33 | 1291853,05 | Картометрический метод | 2,50 | - |
| 293 | 410604,48 | 1291833,25 | Картометрический метод | 2,50 | - |

Сведения о местоположении границ объекта

| | | | | | |
|-----|-----------|------------|------------------------|------|---|
| 294 | 410629,69 | 1291811,98 | Картометрический метод | 2,50 | - |
| 295 | 410649,58 | 1291788,89 | Картометрический метод | 2,50 | - |
| 296 | 410668,5 | 1291774,8 | Картометрический метод | 2,50 | - |
| 297 | 410683,59 | 1291767,98 | Картометрический метод | 2,50 | - |
| 298 | 410692,98 | 1291769,95 | Картометрический метод | 2,50 | - |
| 299 | 410704,36 | 1291779,84 | Картометрический метод | 2,50 | - |
| 300 | 410709,8 | 1291794,18 | Картометрический метод | 2,50 | - |
| 301 | 410710,78 | 1291816,93 | Картометрический метод | 2,50 | - |
| 302 | 410727,53 | 1291860,36 | Картометрический метод | 2,50 | - |
| 303 | 410741,13 | 1291886,07 | Картометрический метод | 2,50 | - |
| 304 | 410758,25 | 1291898,02 | Картометрический метод | 2,50 | - |
| 305 | 410773,58 | 1291899,01 | Картометрический метод | 2,50 | - |
| 306 | 410787,92 | 1291892,09 | Картометрический метод | 2,50 | - |
| 307 | 410803,74 | 1291876,26 | Картометрический метод | 2,50 | - |
| 308 | 410820,25 | 1291848,74 | Картометрический метод | 2,50 | - |
| 309 | 410831,37 | 1291821,3 | Картометрический метод | 2,50 | - |
| 310 | 410839,28 | 1291789,9 | Картометрический метод | 2,50 | - |
| 311 | 410860,3 | 1291769,13 | Картометрический метод | 2,50 | - |
| 312 | 410866,54 | 1291760,07 | Картометрический метод | 2,50 | - |
| 313 | 410868,95 | 1291744,16 | Картометрический метод | 2,50 | - |
| 314 | 410866,97 | 1291712,27 | Картометрический метод | 2,50 | - |
| 315 | 410869,94 | 1291692,98 | Картометрический метод | 2,50 | - |
| 316 | 410880,32 | 1291673,7 | Картометрический метод | 2,50 | - |
| 317 | 410888,48 | 1291668,51 | Картометрический метод | 2,50 | - |
| 318 | 410898,37 | 1291666,78 | Картометрический метод | 2,50 | - |
| 319 | 410908,26 | 1291662,82 | Картометрический метод | 2,50 | - |
| 320 | 410951,09 | 1291659,69 | Картометрический метод | 2,50 | - |
| 321 | 410974,52 | 1291645,51 | Картометрический метод | 2,50 | - |
| 322 | 410989,6 | 1291641,31 | Картометрический метод | 2,50 | - |
| 323 | 411007,96 | 1291641,39 | Картометрический метод | 2,50 | - |
| 324 | 411025,76 | 1291646,34 | Картометрический метод | 2,50 | - |
| 325 | 411052,46 | 1291644,36 | Картометрический метод | 2,50 | - |
| 326 | 411060,86 | 1291637,93 | Картометрический метод | 2,50 | - |
| 327 | 411072,24 | 1291623,59 | Картометрический метод | 2,50 | - |
| 328 | 411078,67 | 1291606,29 | Картометрический метод | 2,50 | - |
| 329 | 411078,67 | 1291573,16 | Картометрический метод | 2,50 | - |
| 330 | 411068,78 | 1291550,41 | Картометрический метод | 2,50 | - |
| 331 | 411050,48 | 1291535,58 | Картометрический метод | 2,50 | - |
| 332 | 411023,47 | 1291521,65 | Картометрический метод | 2,50 | - |
| 333 | 410987,87 | 1291519,43 | Картометрический метод | 2,50 | - |
| 334 | 410964,13 | 1291532,78 | Картометрический метод | 2,50 | - |
| 335 | 410937,25 | 1291558,82 | Картометрический метод | 2,50 | - |
| 336 | 410922,91 | 1291560,8 | Картометрический метод | 2,50 | - |
| 337 | 410912,21 | 1291553,52 | Картометрический метод | 2,50 | - |
| 338 | 410895,4 | 1291487,04 | Картометрический метод | 2,50 | - |
| 339 | 410901,08 | 1291457,84 | Картометрический метод | 2,50 | - |
| 340 | 410902,82 | 1291435,62 | Картометрический метод | 2,50 | - |
| 341 | 410912,71 | 1291422,26 | Картометрический метод | 2,50 | - |
| 342 | 410960,43 | 1291379,49 | Картометрический метод | 2,50 | - |
| 343 | 410989,35 | 1291349,08 | Картометрический метод | 2,50 | - |
| 344 | 411012,32 | 1291322,49 | Картометрический метод | 2,50 | - |

Сведения о местоположении границ объекта

| | | | | | |
|-----|-----------|------------|------------------------|------|---|
| 345 | 411023,79 | 1291303,2 | Картометрический метод | 2,50 | - |
| 346 | 411031,13 | 1291290,74 | Картометрический метод | 2,50 | - |
| 347 | 411043 | 1291280,6 | Картометрический метод | 2,50 | - |
| 348 | 411054,62 | 1291278,38 | Картометрический метод | 2,50 | - |
| 349 | 411081,68 | 1291280,25 | Картометрический метод | 2,50 | - |
| 350 | 411091,46 | 1291278,38 | Картометрический метод | 2,50 | - |
| 351 | 411096,65 | 1291271,95 | Картометрический метод | 2,50 | - |
| 352 | 411104,56 | 1291243,52 | Картометрический метод | 2,50 | - |
| 353 | 411121,37 | 1291231,65 | Картометрический метод | 2,50 | - |
| 354 | 411139,17 | 1291232,14 | Картометрический метод | 2,50 | - |
| 355 | 411179,97 | 1291238,08 | Картометрический метод | 2,50 | - |
| 356 | 411231,89 | 1291262,31 | Картометрический метод | 2,50 | - |
| 357 | 411256,86 | 1291260,82 | Картометрический метод | 2,50 | - |
| 358 | 411277,13 | 1291253,41 | Картометрический метод | 2,50 | - |
| 359 | 411294,97 | 1291243,74 | Картометрический метод | 2,50 | - |
| 360 | 411310,1 | 1291228,62 | Картометрический метод | 2,50 | - |
| 361 | 411320,53 | 1291206,72 | Картометрический метод | 2,50 | - |
| 362 | 411328,87 | 1291176,99 | Картометрический метод | 2,50 | - |
| 363 | 411340,34 | 1291098,25 | Картометрический метод | 2,50 | - |
| 364 | 411367,46 | 1290878,17 | Картометрический метод | 2,50 | - |
| 365 | 411373,82 | 1290878,24 | Картометрический метод | 2,50 | - |
| 366 | 411602,55 | 1291018,72 | Картометрический метод | 2,50 | - |
| 367 | 411610,82 | 1291036,61 | Картометрический метод | 2,50 | - |
| 368 | 411602,27 | 1291049,43 | Картометрический метод | 2,50 | - |
| 369 | 411581,51 | 1291069,58 | Картометрический метод | 2,50 | - |
| 370 | 411574,19 | 1291086,67 | Картометрический метод | 2,50 | - |
| 371 | 411577,24 | 1291120,86 | Картометрический метод | 2,50 | - |
| 372 | 411569,91 | 1291136,74 | Картометрический метод | 2,50 | - |
| 373 | 411581,51 | 1291144,68 | Картометрический метод | 2,50 | - |
| 374 | 411609,6 | 1291195,35 | Картометрический метод | 2,50 | - |
| 375 | 411629,14 | 1291214,89 | Картометрический метод | 2,50 | - |
| 376 | 411673,1 | 1291233,21 | Картометрический метод | 2,50 | - |
| 377 | 411721,94 | 1291255,8 | Картометрический метод | 2,50 | - |
| 378 | 411806,2 | 1291274,73 | Картометрический метод | 2,50 | - |
| 379 | 411848,33 | 1291288,16 | Картометрический метод | 2,50 | - |
| 380 | 411886,8 | 1291303,42 | Картометрический метод | 2,50 | - |
| 381 | 411924,65 | 1291301,59 | Картометрический метод | 2,50 | - |
| 382 | 411980,82 | 1291275,34 | Картометрический метод | 2,50 | - |
| 383 | 412007,08 | 1291269,23 | Картометрический метод | 2,50 | - |
| 384 | 412032,11 | 1291274,73 | Картометрический метод | 2,50 | - |
| 385 | 412063,86 | 1291294,88 | Картометрический метод | 2,50 | - |
| 386 | 412088,89 | 1291318,69 | Картометрический метод | 2,50 | - |
| 387 | 412122,48 | 1291365,09 | Картометрический метод | 2,50 | - |
| 388 | 412145,07 | 1291420,65 | Картометрический метод | 2,50 | - |
| 389 | 412165,83 | 1291506,13 | Картометрический метод | 2,50 | - |
| 390 | 412178,04 | 1291538,49 | Картометрический метод | 2,50 | - |
| 391 | 412184,75 | 1291547,04 | Картометрический метод | 2,50 | - |
| 392 | 412230,54 | 1291516,51 | Картометрический метод | 2,50 | - |
| 393 | 412253,75 | 1291511,63 | Картометрический метод | 2,50 | - |
| 394 | 412276,95 | 1291506,74 | Картометрический метод | 2,50 | - |
| 395 | 412344 | 1291538 | Картометрический метод | 2,50 | - |

Сведения о местоположении границ объекта

| | | | | | |
|-----|-----------|------------|------------------------|------|---|
| 396 | 412338,61 | 1291432,41 | Картометрический метод | 2,50 | - |
| 397 | 412336,34 | 1291394,95 | Картометрический метод | 2,50 | - |
| 398 | 412346,94 | 1291341,61 | Картометрический метод | 2,50 | - |
| 399 | 412360,93 | 1291301,12 | Картометрический метод | 2,50 | - |
| 400 | 412361,31 | 1291263,29 | Картометрический метод | 2,50 | - |
| 401 | 412350,72 | 1291220,54 | Картометрический метод | 2,50 | - |
| 402 | 412338,23 | 1291164,16 | Картометрический метод | 2,50 | - |
| 403 | 412337,86 | 1291086,98 | Картометрический метод | 2,50 | - |
| 404 | 412333,75 | 1291088,8 | Картометрический метод | 2,50 | - |
| 405 | 412321,24 | 1291084,76 | Картометрический метод | 2,50 | - |
| 406 | 412307,2 | 1291084,23 | Картометрический метод | 2,50 | - |
| 407 | 412270,45 | 1291087,88 | Картометрический метод | 2,50 | - |
| 408 | 412244,11 | 1291090,09 | Картометрический метод | 2,50 | - |
| 409 | 412269,14 | 1291007,97 | Картометрический метод | 2,50 | - |
| 410 | 412318,9 | 1290898,68 | Картометрический метод | 2,50 | - |
| 411 | 412359,81 | 1290804,65 | Картометрический метод | 2,50 | - |
| 412 | 412393,7 | 1290741,15 | Картометрический метод | 2,50 | - |
| 413 | 412440,1 | 1290674,91 | Картометрический метод | 2,50 | - |
| 414 | 412551,53 | 1290471,28 | Картометрический метод | 2,50 | - |
| 415 | 412618,69 | 1290343,06 | Картометрический метод | 2,50 | - |
| 416 | 412619,26 | 1290342,66 | Картометрический метод | 2,50 | - |
| 417 | 412615,89 | 1290298,86 | Картометрический метод | 2,50 | - |
| 418 | 412604,75 | 1290256,36 | Картометрический метод | 2,50 | - |
| 419 | 412586 | 1290229 | Картометрический метод | 2,50 | - |
| 420 | 412553,36 | 1290188,59 | Картометрический метод | 2,50 | - |
| 421 | 412472,15 | 1290123,87 | Картометрический метод | 2,50 | - |
| 422 | 412429,38 | 1290096,74 | Картометрический метод | 2,50 | - |
| 423 | 412435,21 | 1290073,8 | Картометрический метод | 2,50 | - |
| 424 | 412434,3 | 1290053,05 | Картометрический метод | 2,50 | - |
| 425 | 412387,59 | 1290000,54 | Картометрический метод | 2,50 | - |
| 426 | 412313,71 | 1289918,72 | Картометрический метод | 2,50 | - |
| 427 | 412280,44 | 1289871,4 | Картометрический метод | 2,50 | - |
| 428 | 412273,07 | 1289874,84 | Картометрический метод | 2,50 | - |
| 429 | 412205,25 | 1289973,5 | Картометрический метод | 2,50 | - |
| 430 | 412124,42 | 1290075,94 | Картометрический метод | 2,50 | - |
| 431 | 412114,56 | 1290096,11 | Картометрический метод | 2,50 | - |
| 432 | 412093,7 | 1290061,81 | Картометрический метод | 2,50 | - |
| 433 | 412031,42 | 1289990,94 | Картометрический метод | 2,50 | - |
| 434 | 412026,31 | 1289959,64 | Картометрический метод | 2,50 | - |
| 435 | 412034,46 | 1289956,16 | Картометрический метод | 2,50 | - |
| 436 | 412048,95 | 1289949,7 | Картометрический метод | 2,50 | - |
| 437 | 412091,37 | 1289953,52 | Картометрический метод | 2,50 | - |
| 438 | 412120,92 | 1289938,22 | Картометрический метод | 2,50 | - |
| 439 | 412140,33 | 1289910,27 | Картометрический метод | 2,50 | - |
| 440 | 412152,9 | 1289880,51 | Картометрический метод | 2,50 | - |
| 441 | 412171,62 | 1289850,3 | Картометрический метод | 2,50 | - |
| 442 | 412181,76 | 1289797,42 | Картометрический метод | 2,50 | - |
| 443 | 412181,07 | 1289785,6 | Картометрический метод | 2,50 | - |
| 444 | 412188,3 | 1289760,08 | Картометрический метод | 2,50 | - |
| 445 | 412198,21 | 1289739,74 | Картометрический метод | 2,50 | - |
| 446 | 412209,92 | 1289724,06 | Картометрический метод | 2,50 | - |

Сведения о местоположении границ объекта

| | | | | | |
|-----|-----------|------------|------------------------|------|---|
| 447 | 412237,32 | 1289702,71 | Картометрический метод | 2,50 | - |
| 448 | 412283,74 | 1289669,34 | Картометрический метод | 2,50 | - |
| 449 | 412288,43 | 1289653,69 | Картометрический метод | 2,50 | - |
| 450 | 412290,52 | 1289626,57 | Картометрический метод | 2,50 | - |
| 451 | 412300,43 | 1289609,88 | Картометрический метод | 2,50 | - |
| 452 | 412324,65 | 1289589,51 | Картометрический метод | 2,50 | - |
| 453 | 412345,8 | 1289575,99 | Картометрический метод | 2,50 | - |
| 454 | 412370,83 | 1289553,04 | Картометрический метод | 2,50 | - |
| 455 | 412394,53 | 1289511,29 | Картометрический метод | 2,50 | - |
| 456 | 412420,61 | 1289457,75 | Картометрический метод | 2,50 | - |
| 457 | 412448,01 | 1289426,84 | Картометрический метод | 2,50 | - |
| 458 | 412480,87 | 1289399,72 | Картометрический метод | 2,50 | - |
| 459 | 412511,63 | 1289381,47 | Картометрический метод | 2,50 | - |
| 460 | 412538,75 | 1289371,04 | Картометрический метод | 2,50 | - |
| 461 | 412570,56 | 1289367,39 | Картометрический метод | 2,50 | - |
| 462 | 412611,76 | 1289370,52 | Картометрический метод | 2,50 | - |
| 463 | 412662,87 | 1289378,34 | Картометрический метод | 2,50 | - |
| 464 | 412694,16 | 1289396,59 | Картометрический метод | 2,50 | - |
| 465 | 412730,66 | 1289410,15 | Картометрический метод | 2,50 | - |
| 466 | 412760,28 | 1289412,55 | Картометрический метод | 2,50 | - |
| 467 | 412809,41 | 1289397,63 | Картометрический метод | 2,50 | - |
| 468 | 412832,88 | 1289396,59 | Картометрический метод | 2,50 | - |
| 469 | 412865,27 | 1289413,25 | Картометрический метод | 2,50 | - |
| 470 | 412899,69 | 1289438,63 | Картометрический метод | 2,50 | - |
| 471 | 412924,14 | 1289468,04 | Картометрический метод | 2,50 | - |
| 472 | 412938,74 | 1289496,2 | Картометрический метод | 2,50 | - |
| 473 | 412948,13 | 1289505,06 | Картометрический метод | 2,50 | - |
| 474 | 412959,08 | 1289509,23 | Картометрический метод | 2,50 | - |
| 475 | 412982,09 | 1289512,33 | Картометрический метод | 2,50 | - |
| 476 | 413009,21 | 1289526,59 | Картометрический метод | 2,50 | - |
| 477 | 413028,96 | 1289559,82 | Картометрический метод | 2,50 | - |
| 478 | 413038,35 | 1289564,51 | Картометрический метод | 2,50 | - |
| 479 | 413063,79 | 1289563,09 | Картометрический метод | 2,50 | - |
| 480 | 413090,56 | 1289585,34 | Картометрический метод | 2,50 | - |
| 481 | 413110,38 | 1289622,19 | Картометрический метод | 2,50 | - |
| 482 | 413155,58 | 1289647,92 | Картометрический метод | 2,50 | - |
| 483 | 413188,54 | 1289649 | Картометрический метод | 2,50 | - |
| 484 | 413223,02 | 1289666 | Картометрический метод | 2,50 | - |
| 485 | 413246,95 | 1289671,94 | Картометрический метод | 2,50 | - |
| 486 | 413262,07 | 1289682,37 | Картометрический метод | 2,50 | - |
| 487 | 413266,48 | 1289696,25 | Картометрический метод | 2,50 | - |
| 488 | 413256,75 | 1289720,24 | Картометрический метод | 2,50 | - |
| 489 | 413259,18 | 1289738,32 | Картометрический метод | 2,50 | - |
| 490 | 413269,61 | 1289747,7 | Картометрический метод | 2,50 | - |
| 491 | 413311,68 | 1289756,74 | Картометрический метод | 2,50 | - |
| 492 | 413373,22 | 1289764,74 | Картометрический метод | 2,50 | - |
| 493 | 413389,56 | 1289775,52 | Картометрический метод | 2,50 | - |
| 494 | 413425,82 | 1289808,58 | Картометрический метод | 2,50 | - |
| 495 | 413448,25 | 1289825,26 | Картометрический метод | 2,50 | - |
| 496 | 413470,15 | 1289837,26 | Картометрический метод | 2,50 | - |
| 497 | 413480,58 | 1289850,3 | Картометрический метод | 2,50 | - |

Сведения о местоположении границ объекта

| | | | | | |
|-----|-----------|------------|------------------------|------|---|
| 498 | 413486,84 | 1289865,42 | Картометрический метод | 2,50 | - |
| 499 | 413493,62 | 1289870,11 | Картометрический метод | 2,50 | - |
| 500 | 413509,26 | 1289870,11 | Картометрический метод | 2,50 | - |
| 501 | 413522,82 | 1289875,85 | Картометрический метод | 2,50 | - |
| 502 | 413531,17 | 1289888,89 | Картометрический метод | 2,50 | - |
| 503 | 413531,17 | 1289897,75 | Картометрический метод | 2,50 | - |
| 504 | 413519,69 | 1289918,09 | Картометрический метод | 2,50 | - |
| 505 | 413519,17 | 1289930,61 | Картометрический метод | 2,50 | - |
| 506 | 413523,87 | 1289944,17 | Картометрический метод | 2,50 | - |
| 507 | 413536,38 | 1289964,5 | Картометрический метод | 2,50 | - |
| 508 | 413560,37 | 1289986,93 | Картометрический метод | 2,50 | - |
| 509 | 413577,58 | 1290013 | Картометрический метод | 2,50 | - |
| 510 | 413595,31 | 1290049,51 | Картометрический метод | 2,50 | - |
| 511 | 413632,86 | 1290095,4 | Картометрический метод | 2,50 | - |
| 512 | 413654,83 | 1290160,38 | Картометрический метод | 2,50 | - |
| 513 | 413680,9 | 1290215,31 | Картометрический метод | 2,50 | - |
| 514 | 413721,23 | 1290274,42 | Картометрический метод | 2,50 | - |
| 515 | 413749,15 | 1290319,12 | Картометрический метод | 2,50 | - |
| 516 | 413765,84 | 1290340,51 | Картометрический метод | 2,50 | - |
| 517 | 413787,22 | 1290356,67 | Картометрический метод | 2,50 | - |
| 518 | 413855,54 | 1290390,57 | Картометрический метод | 2,50 | - |
| 519 | 413885,68 | 1290412,09 | Картометрический метод | 2,50 | - |
| 520 | 413936 | 1290413,91 | Картометрический метод | 2,50 | - |
| 521 | 413965,64 | 1290419,39 | Картометрический метод | 2,50 | - |
| 522 | 413980,59 | 1290408,62 | Картометрический метод | 2,50 | - |
| 523 | 413995,89 | 1290389,84 | Картометрический метод | 2,50 | - |
| 524 | 414036,47 | 1290373,23 | Картометрический метод | 2,50 | - |
| 525 | 414080,28 | 1290366,98 | Картометрический метод | 2,50 | - |
| 526 | 414093,84 | 1290357,59 | Картометрический метод | 2,50 | - |
| 527 | 414119,66 | 1290345,34 | Картометрический метод | 2,50 | - |
| 528 | 414165,2 | 1290337 | Картометрический метод | 2,50 | - |
| 529 | 414199,66 | 1290320,61 | Картометрический метод | 2,50 | - |
| 530 | 414210,56 | 1290317,5 | Картометрический метод | 2,50 | - |
| 531 | 414249,2 | 1290305,49 | Картометрический метод | 2,50 | - |
| 532 | 414282,58 | 1290287,23 | Картометрический метод | 2,50 | - |
| 533 | 414295,61 | 1290267,94 | Картометрический метод | 2,50 | - |
| 534 | 414308,13 | 1290258,03 | Картометрический метод | 2,50 | - |
| 535 | 414326,38 | 1290247,08 | Картометрический метод | 2,50 | - |
| 536 | 414348,81 | 1290224,13 | Картометрический метод | 2,50 | - |
| 537 | 414423,38 | 1290176,15 | Картометрический метод | 2,50 | - |
| 538 | 414439,55 | 1290176,15 | Картометрический метод | 2,50 | - |
| 539 | 414451,68 | 1290163,51 | Картометрический метод | 2,50 | - |
| 540 | 414457,28 | 1290151,12 | Картометрический метод | 2,50 | - |
| 541 | 414445,81 | 1290134,43 | Картометрический метод | 2,50 | - |
| 542 | 414446,33 | 1290125,57 | Картометрический метод | 2,50 | - |
| 543 | 414455,71 | 1290108,36 | Картометрический метод | 2,50 | - |
| 544 | 414465,1 | 1290100,54 | Картометрический метод | 2,50 | - |
| 545 | 414486,48 | 1290091,67 | Картометрический метод | 2,50 | - |
| 546 | 414491,18 | 1290085,41 | Картометрический метод | 2,50 | - |
| 547 | 414495,35 | 1290066,12 | Картометрический метод | 2,50 | - |
| 548 | 414500,56 | 1290054,64 | Картометрический метод | 2,50 | - |

Сведения о местоположении границ объекта

| | | | | | |
|-----|-----------|------------|------------------------|------|---|
| 549 | 414516,73 | 1290047,86 | Картометрический метод | 2,50 | - |
| 550 | 414525,59 | 1290041,08 | Картометрический метод | 2,50 | - |
| 551 | 414536,55 | 1290029,09 | Картометрический метод | 2,50 | - |
| 552 | 414548,54 | 1289998,84 | Картометрический метод | 2,50 | - |
| 553 | 414566,76 | 1289965,34 | Картометрический метод | 2,50 | - |
| 554 | 414575,14 | 1289946,69 | Картометрический метод | 2,50 | - |
| 555 | 414586,61 | 1289900,8 | Картометрический метод | 2,50 | - |
| 556 | 414594,43 | 1289875,25 | Картометрический метод | 2,50 | - |
| 557 | 414605,35 | 1289850,96 | Картометрический метод | 2,50 | - |
| 558 | 414622,07 | 1289821,01 | Картометрический метод | 2,50 | - |
| 559 | 414627,81 | 1289800,67 | Картометрический метод | 2,50 | - |
| 560 | 414627,6 | 1289754,66 | Картометрический метод | 2,50 | - |
| 561 | 414646,06 | 1289718,8 | Картометрический метод | 2,50 | - |
| 562 | 414660,28 | 1289701,46 | Картометрический метод | 2,50 | - |
| 563 | 414670,36 | 1289678,17 | Картометрический метод | 2,50 | - |
| 564 | 414705,48 | 1289655,92 | Картометрический метод | 2,50 | - |
| 565 | 414737,46 | 1289599,6 | Картометрический метод | 2,50 | - |
| 566 | 414755,54 | 1289557,53 | Картометрический метод | 2,50 | - |
| 567 | 414755,54 | 1289540,84 | Картометрический метод | 2,50 | - |
| 568 | 414751,37 | 1289518,24 | Картометрический метод | 2,50 | - |
| 569 | 414756,23 | 1289499,47 | Картометрический метод | 2,50 | - |
| 570 | 414779,04 | 1289467,43 | Картометрический метод | 2,50 | - |
| 571 | 414804,6 | 1289440,84 | Картометрический метод | 2,50 | - |
| 572 | 414818,16 | 1289416,85 | Картометрический метод | 2,50 | - |
| 573 | 414839,69 | 1289396,54 | Картометрический метод | 2,50 | - |
| 574 | 414868,88 | 1289381,96 | Картометрический метод | 2,50 | - |
| 575 | 414920,33 | 1289368,05 | Картометрический метод | 2,50 | - |
| 576 | 414980,83 | 1289359,01 | Картометрический метод | 2,50 | - |
| 577 | 415024,29 | 1289360,75 | Картометрический метод | 2,50 | - |
| 578 | 415075,05 | 1289343,37 | Картометрический метод | 2,50 | - |
| 579 | 415112,25 | 1289360,4 | Картометрический метод | 2,50 | - |
| 580 | 415172,04 | 1289380,57 | Картометрический метод | 2,50 | - |
| 581 | 415237,41 | 1289421,24 | Картометрический метод | 2,50 | - |
| 582 | 415261,22 | 1289438,77 | Картометрический метод | 2,50 | - |
| 583 | 415287,82 | 1289446,28 | Картометрический метод | 2,50 | - |
| 584 | 415307,29 | 1289454,97 | Картометрический метод | 2,50 | - |
| 585 | 415333,38 | 1289477,05 | Картометрический метод | 2,50 | - |
| 586 | 415360,47 | 1289489,1 | Картометрический метод | 2,50 | - |
| 587 | 415386,21 | 1289490,58 | Картометрический метод | 2,50 | - |
| 588 | 415411,7 | 1289501,69 | Картометрический метод | 2,50 | - |
| 589 | 415444,27 | 1289545,36 | Картометрический метод | 2,50 | - |
| 590 | 415489,58 | 1289579,57 | Картометрический метод | 2,50 | - |
| 591 | 415511,37 | 1289576,3 | Картометрический метод | 2,50 | - |
| 592 | 415523,88 | 1289582,56 | Картометрический метод | 2,50 | - |
| 593 | 415534,31 | 1289612,81 | Картометрический метод | 2,50 | - |
| 594 | 415570,12 | 1289644,1 | Картометрический метод | 2,50 | - |
| 595 | 415591,15 | 1289672,75 | Картометрический метод | 2,50 | - |
| 596 | 415650,55 | 1289733,14 | Картометрический метод | 2,50 | - |
| 597 | 415689,66 | 1289760,86 | Картометрический метод | 2,50 | - |
| 598 | 415791,87 | 1289819,82 | Картометрический метод | 2,50 | - |
| 599 | 415900,41 | 1289856,52 | Картометрический метод | 2,50 | - |

Сведения о местоположении границ объекта

| | | | | | |
|-----|-----------|------------|------------------------|------|---|
| 600 | 416013,75 | 1289898,24 | Картометрический метод | 2,50 | - |
| 601 | 416057,2 | 1289917,06 | Картометрический метод | 2,50 | - |
| 602 | 416069,96 | 1289910,46 | Картометрический метод | 2,50 | - |
| 603 | 416087,13 | 1289891,1 | Картометрический метод | 2,50 | - |
| 604 | 416108,69 | 1289874,82 | Картометрический метод | 2,50 | - |
| 605 | 416150,05 | 1289857,22 | Картометрический метод | 2,50 | - |
| 606 | 416192,29 | 1289847,54 | Картометрический метод | 2,50 | - |
| 607 | 416252,49 | 1289822,25 | Картометрический метод | 2,50 | - |
| 608 | 416302,31 | 1289822,1 | Картометрический метод | 2,50 | - |
| 609 | 416336,73 | 1289812,37 | Картометрический метод | 2,50 | - |
| 610 | 416371,5 | 1289796,03 | Картометрический метод | 2,50 | - |
| 611 | 416380,53 | 1289795,68 | Картометрический метод | 2,50 | - |
| 612 | 416396,18 | 1289804,72 | Картометрический метод | 2,50 | - |
| 613 | 416412,87 | 1289831,49 | Картометрический метод | 2,50 | - |
| 614 | 416426,08 | 1289833,92 | Картометрический метод | 2,50 | - |
| 615 | 416466,06 | 1289807,5 | Картометрический метод | 2,50 | - |
| 616 | 416478,58 | 1289809,24 | Картометрический метод | 2,50 | - |
| 617 | 416492,14 | 1289819,67 | Картометрический метод | 2,50 | - |
| 618 | 416503,61 | 1289817,93 | Картометрический метод | 2,50 | - |
| 619 | 416510,91 | 1289810,28 | Картометрический метод | 2,50 | - |
| 620 | 416513,69 | 1289790,81 | Картометрический метод | 2,50 | - |
| 621 | 416520,99 | 1289780,73 | Картометрический метод | 2,50 | - |
| 622 | 416530,38 | 1289780,04 | Картометрический метод | 2,50 | - |
| 623 | 416542,12 | 1289789,41 | Картометрический метод | 2,50 | - |
| 624 | 416555,76 | 1289786,29 | Картометрический метод | 2,50 | - |
| 625 | 416582,17 | 1289759,38 | Картометрический метод | 2,50 | - |
| 626 | 416616,25 | 1289744,57 | Картометрический метод | 2,50 | - |
| 627 | 416643,02 | 1289742,14 | Картометрический метод | 2,50 | - |
| 628 | 416769,23 | 1289713,63 | Картометрический метод | 2,50 | - |
| 629 | 416809,9 | 1289693,47 | Картометрический метод | 2,50 | - |
| 630 | 416831,65 | 1289692,9 | Картометрический метод | 2,50 | - |
| 631 | 416848,15 | 1289706,33 | Картометрический метод | 2,50 | - |
| 632 | 416869,7 | 1289701,46 | Картометрический метод | 2,50 | - |
| 633 | 416887,43 | 1289676,78 | Картометрический метод | 2,50 | - |
| 634 | 416926,69 | 1289674,13 | Картометрический метод | 2,50 | - |
| 635 | 416963,07 | 1289684,1 | Картометрический метод | 2,50 | - |
| 636 | 417075,71 | 1289756,26 | Картометрический метод | 2,50 | - |
| 637 | 417130,1 | 1289777,95 | Картометрический метод | 2,50 | - |
| 638 | 417136,14 | 1289785,01 | Картометрический метод | 2,50 | - |
| 639 | 417160,19 | 1289836,64 | Картометрический метод | 2,50 | - |
| 640 | 417171,48 | 1289846,79 | Картометрический метод | 2,50 | - |
| 641 | 417187,47 | 1289853,07 | Картометрический метод | 2,50 | - |
| 642 | 417218,57 | 1289857,7 | Картометрический метод | 2,50 | - |
| 643 | 417228,49 | 1289861,74 | Картометрический метод | 2,50 | - |
| 644 | 417268,13 | 1289902,07 | Картометрический метод | 2,50 | - |
| 645 | 417335,03 | 1289913,79 | Картометрический метод | 2,50 | - |
| 646 | 417380,08 | 1289915,97 | Картометрический метод | 2,50 | - |
| 647 | 417402,68 | 1289924,66 | Картометрический метод | 2,50 | - |
| 648 | 417430,14 | 1289931,27 | Картометрический метод | 2,50 | - |
| 649 | 417455,52 | 1289927,45 | Картометрический метод | 2,50 | - |
| 650 | 417503,41 | 1289914,67 | Картометрический метод | 2,50 | - |

Сведения о местоположении границ объекта

| | | | | | |
|--------|-----------|------------|------------------------|------|---|
| 651 | 417523,06 | 1289918,78 | Картометрический метод | 2,50 | - |
| 1 | 417537,03 | 1289928,32 | Картометрический метод | 2,50 | - |
| 652 | 412074,36 | 1291704,14 | Картометрический метод | 2,50 | - |
| 653 | 412080,36 | 1291704,31 | Картометрический метод | 2,50 | - |
| 654 | 412204,73 | 1292496,93 | Картометрический метод | 2,50 | - |
| 655 | 412197,27 | 1292510,58 | Картометрический метод | 2,50 | - |
| 656 | 412186,49 | 1292522,51 | Картометрический метод | 2,50 | - |
| 657 | 412199,9 | 1292498,71 | Картометрический метод | 2,50 | - |
| 658 | 412075,16 | 1291710,62 | Картометрический метод | 2,50 | - |
| 652 | 412074,36 | 1291704,14 | Картометрический метод | 2,50 | - |
| ЗУ1(2) | | | | | |
| 659 | 412690,83 | 1298141,71 | Картометрический метод | 2,50 | - |
| 660 | 412691,38 | 1298156,74 | Картометрический метод | 2,50 | - |
| 661 | 412682,47 | 1298164,54 | Картометрический метод | 2,50 | - |
| 662 | 412652,4 | 1298176,24 | Картометрический метод | 2,50 | - |
| 663 | 412638,48 | 1298184,03 | Картометрический метод | 2,50 | - |
| 664 | 412630,13 | 1298192,94 | Картометрический метод | 2,50 | - |
| 665 | 412626,86 | 1298206,92 | Картометрический метод | 2,50 | - |
| 666 | 412627,44 | 1298218,65 | Картометрический метод | 2,50 | - |
| 667 | 412632,43 | 1298229,8 | Картометрический метод | 2,50 | - |
| 668 | 412672,62 | 1298263,24 | Картометрический метод | 2,50 | - |
| 669 | 412695,84 | 1298265,9 | Картометрический метод | 2,50 | - |
| 670 | 412692,83 | 1298271,72 | Картометрический метод | 2,50 | - |
| 671 | 412672,2 | 1298269,79 | Картометрический метод | 2,50 | - |
| 672 | 412641,16 | 1298346,79 | Картометрический метод | 2,50 | - |
| 673 | 412577,15 | 1298401,67 | Картометрический метод | 2,50 | - |
| 674 | 412523,8 | 1298502,26 | Картометрический метод | 2,50 | - |
| 675 | 412424,73 | 1298595,24 | Картометрический метод | 2,50 | - |
| 676 | 412314,99 | 1298704,98 | Картометрический метод | 2,50 | - |
| 677 | 412218,96 | 1298822,34 | Картометрический метод | 2,50 | - |
| 678 | 412118,36 | 1298988,48 | Картометрический метод | 2,50 | - |
| 679 | 412033,92 | 1299085,95 | Картометрический метод | 2,50 | - |
| 680 | 412033,88 | 1299085,97 | Картометрический метод | 2,50 | - |
| 681 | 411866,17 | 1299188,91 | Картометрический метод | 2,50 | - |
| 682 | 412004,04 | 1299309,77 | Картометрический метод | 2,50 | - |
| 683 | 411552,87 | 1299590,79 | Картометрический метод | 2,50 | - |
| 684 | 411075,31 | 1299893,82 | Картометрический метод | 2,50 | - |
| 685 | 411066,34 | 1299891,53 | Картометрический метод | 2,50 | - |
| 686 | 410962,88 | 1299813,35 | Картометрический метод | 2,50 | - |
| 687 | 410635,58 | 1299571,41 | Картометрический метод | 2,50 | - |
| 688 | 410274,42 | 1299281,48 | Картометрический метод | 2,50 | - |
| 689 | 409911,1 | 1299014,9 | Картометрический метод | 2,50 | - |
| 690 | 409767,13 | 1298910,29 | Картометрический метод | 2,50 | - |
| 691 | 409493,59 | 1298770,62 | Картометрический метод | 2,50 | - |
| 692 | 409136,2 | 1298567,23 | Картометрический метод | 2,50 | - |
| 693 | 408833,68 | 1298394,74 | Картометрический метод | 2,50 | - |
| 694 | 408593,94 | 1298260,16 | Картометрический метод | 2,50 | - |
| 695 | 408545,74 | 1298242,26 | Картометрический метод | 2,50 | - |
| 696 | 408543,85 | 1298233,85 | Картометрический метод | 2,50 | - |
| 697 | 408549,04 | 1298221,75 | Картометрический метод | 2,50 | - |

Сведения о местоположении границ объекта

| | | | | | |
|-----|-----------|------------|------------------------|------|---|
| 698 | 408557,7 | 1298207,86 | Картометрический метод | 2,50 | - |
| 699 | 408572,02 | 1298186,65 | Картометрический метод | 2,50 | - |
| 700 | 408643,37 | 1298108,37 | Картометрический метод | 2,50 | - |
| 701 | 408747,19 | 1297999,57 | Картометрический метод | 2,50 | - |
| 702 | 408805,39 | 1297938,52 | Картометрический метод | 2,50 | - |
| 703 | 408929,37 | 1297807,9 | Картометрический метод | 2,50 | - |
| 704 | 408996,28 | 1297738,35 | Картометрический метод | 2,50 | - |
| 705 | 409092,62 | 1297638,93 | Картометрический метод | 2,50 | - |
| 706 | 409159,15 | 1297569,15 | Картометрический метод | 2,50 | - |
| 707 | 409216,13 | 1297509,07 | Картометрический метод | 2,50 | - |
| 708 | 409287,71 | 1297433,65 | Картометрический метод | 2,50 | - |
| 709 | 409357,17 | 1297360,06 | Картометрический метод | 2,50 | - |
| 710 | 409417,05 | 1297297,52 | Картометрический метод | 2,50 | - |
| 711 | 409517,34 | 1297191,46 | Картометрический метод | 2,50 | - |
| 712 | 409539,27 | 1297167,62 | Картометрический метод | 2,50 | - |
| 713 | 409551,67 | 1297153,57 | Картометрический метод | 2,50 | - |
| 714 | 409561,73 | 1297141,49 | Картометрический метод | 2,50 | - |
| 715 | 409571 | 1297127,39 | Картометрический метод | 2,50 | - |
| 716 | 409577,05 | 1297112,3 | Картометрический метод | 2,50 | - |
| 717 | 409580,89 | 1297096,84 | Картометрический метод | 2,50 | - |
| 718 | 409584,35 | 1297081,66 | Картометрический метод | 2,50 | - |
| 719 | 409627,68 | 1296900,18 | Картометрический метод | 2,50 | - |
| 720 | 409722,98 | 1296903,43 | Картометрический метод | 2,50 | - |
| 721 | 409762,05 | 1296908,01 | Картометрический метод | 2,50 | - |
| 722 | 409797,47 | 1296915,95 | Картометрический метод | 2,50 | - |
| 723 | 409835,02 | 1296930,91 | Картометрический метод | 2,50 | - |
| 724 | 409879,28 | 1296952,89 | Картометрический метод | 2,50 | - |
| 725 | 409909,81 | 1296971,82 | Картометрический метод | 2,50 | - |
| 726 | 409959,57 | 1297016,08 | Картометрический метод | 2,50 | - |
| 727 | 409981,25 | 1297029,82 | Картометрический метод | 2,50 | - |
| 728 | 410010,55 | 1297041,42 | Картометрический метод | 2,50 | - |
| 729 | 410006,89 | 1297059,43 | Картометрический метод | 2,50 | - |
| 730 | 410018,8 | 1297061,57 | Картометрический метод | 2,50 | - |
| 731 | 410079,85 | 1297071,34 | Картометрический метод | 2,50 | - |
| 732 | 410105,8 | 1297079,27 | Картометрический метод | 2,50 | - |
| 733 | 410121,98 | 1297086,6 | Картометрический метод | 2,50 | - |
| 734 | 410203,49 | 1297161,4 | Картометрический метод | 2,50 | - |
| 735 | 410352,47 | 1297298,77 | Картометрический метод | 2,50 | - |
| 736 | 410346,36 | 1297431,88 | Картометрический метод | 2,50 | - |
| 737 | 410482,52 | 1297511,25 | Картометрический метод | 2,50 | - |
| 738 | 410558,23 | 1297435,54 | Картометрический метод | 2,50 | - |
| 739 | 410577,77 | 1297398,91 | Картометрический метод | 2,50 | - |
| 740 | 410636,99 | 1297327,47 | Картометрический метод | 2,50 | - |
| 741 | 410723,69 | 1297253,59 | Картометрический метод | 2,50 | - |
| 742 | 410808,56 | 1297196,2 | Картометрический метод | 2,50 | - |
| 743 | 410881,22 | 1297143,69 | Картометрический метод | 2,50 | - |
| 744 | 411005,77 | 1297090,57 | Картометрический метод | 2,50 | - |
| 745 | 411111,98 | 1297014,5 | Картометрический метод | 2,50 | - |
| 746 | 411128,6 | 1297002,6 | Картометрический метод | 2,50 | - |
| 747 | 411129,11 | 1297002,24 | Картометрический метод | 2,50 | - |
| 748 | 411161,02 | 1297062,87 | Картометрический метод | 2,50 | - |

Сведения о местоположении границ объекта

| | | | | | |
|-----|-----------|------------|------------------------|------|---|
| 749 | 411169,39 | 1297066,9 | Картометрический метод | 2,50 | - |
| 750 | 411195,56 | 1297068,57 | Картометрический метод | 2,50 | - |
| 751 | 411212,83 | 1297076,92 | Картометрический метод | 2,50 | - |
| 752 | 411220,57 | 1297086,93 | Картометрический метод | 2,50 | - |
| 753 | 411225,85 | 1297103,36 | Картометрический метод | 2,50 | - |
| 754 | 411228,98 | 1297129,27 | Картометрический метод | 2,50 | - |
| 755 | 411232,32 | 1297148,21 | Картометрический метод | 2,50 | - |
| 756 | 411236,77 | 1297158,23 | Картометрический метод | 2,50 | - |
| 757 | 411247,36 | 1297164,91 | Картометрический метод | 2,50 | - |
| 758 | 411290,38 | 1297161,73 | Картометрический метод | 2,50 | - |
| 759 | 411310,84 | 1297165,47 | Картометрический метод | 2,50 | - |
| 760 | 411329,78 | 1297172,71 | Картометрический метод | 2,50 | - |
| 761 | 411349,27 | 1297182,18 | Картометрический метод | 2,50 | - |
| 762 | 411402,17 | 1297221,72 | Картометрический метод | 2,50 | - |
| 763 | 411423,33 | 1297233,97 | Картометрический метод | 2,50 | - |
| 764 | 411452,85 | 1297240,65 | Картометрический метод | 2,50 | - |
| 765 | 411488,49 | 1297241,21 | Картометрический метод | 2,50 | - |
| 766 | 411516,34 | 1297241,77 | Картометрический метод | 2,50 | - |
| 767 | 411533,04 | 1297245,66 | Картометрический метод | 2,50 | - |
| 768 | 411586,5 | 1297270,17 | Картометрический метод | 2,50 | - |
| 769 | 411697,88 | 1297279,63 | Картометрический метод | 2,50 | - |
| 770 | 411715,73 | 1297279,07 | Картометрический метод | 2,50 | - |
| 771 | 411731,86 | 1297268,51 | Картометрический метод | 2,50 | - |
| 772 | 411740,96 | 1297253,25 | Картометрический метод | 2,50 | - |
| 773 | 411740,08 | 1297238,88 | Картометрический метод | 2,50 | - |
| 774 | 411732,41 | 1297224,5 | Картометрический метод | 2,50 | - |
| 775 | 411711,81 | 1297203,9 | Картометрический метод | 2,50 | - |
| 776 | 411702,34 | 1297193,32 | Картометрический метод | 2,50 | - |
| 777 | 411699,3 | 1297177,28 | Картометрический метод | 2,50 | - |
| 778 | 411705,46 | 1297167,89 | Картометрический метод | 2,50 | - |
| 779 | 411717,93 | 1297165,47 | Картометрический метод | 2,50 | - |
| 780 | 411753,02 | 1297176,61 | Картометрический метод | 2,50 | - |
| 781 | 411770,28 | 1297177,72 | Картометрический метод | 2,50 | - |
| 782 | 411785,87 | 1297183,85 | Картометрический метод | 2,50 | - |
| 783 | 411788,66 | 1297191,64 | Картометрический метод | 2,50 | - |
| 784 | 411786,43 | 1297230,08 | Картометрический метод | 2,50 | - |
| 785 | 411800,21 | 1297253,25 | Картометрический метод | 2,50 | - |
| 786 | 411825,15 | 1297272,91 | Картометрический метод | 2,50 | - |
| 787 | 411855,95 | 1297308,7 | Картометрический метод | 2,50 | - |
| 788 | 411875,02 | 1297320,14 | Картометрический метод | 2,50 | - |
| 789 | 411927,32 | 1297336,99 | Картометрический метод | 2,50 | - |
| 790 | 411947,76 | 1297347,12 | Картометрический метод | 2,50 | - |
| 791 | 411976,89 | 1297370,41 | Картометрический метод | 2,50 | - |
| 792 | 412008,49 | 1297403,15 | Картометрический метод | 2,50 | - |
| 793 | 412021,98 | 1297428,97 | Картометрический метод | 2,50 | - |
| 794 | 412029,61 | 1297472,68 | Картометрический метод | 2,50 | - |
| 795 | 412033,42 | 1297482,65 | Картометрический метод | 2,50 | - |
| 796 | 412044,86 | 1297486,46 | Картометрический метод | 2,50 | - |
| 797 | 412091,5 | 1297470,92 | Картометрический метод | 2,50 | - |
| 798 | 412114,09 | 1297472,68 | Картометрический метод | 2,50 | - |
| 799 | 412134,49 | 1297480,12 | Картометрический метод | 2,50 | - |

Сведения о местоположении границ объекта

| | | | | | |
|-----|-----------|------------|------------------------|------|---|
| 800 | 412169,02 | 1297510,75 | Картометрический метод | 2,50 | - |
| 801 | 412190,18 | 1297521,33 | Картометрический метод | 2,50 | - |
| 802 | 412211,9 | 1297525,22 | Картометрический метод | 2,50 | - |
| 803 | 412225,82 | 1297521,88 | Картометрический метод | 2,50 | - |
| 804 | 412233,19 | 1297517,26 | Картометрический метод | 2,50 | - |
| 805 | 412234,95 | 1297507,29 | Картометрический метод | 2,50 | - |
| 806 | 412216,47 | 1297467,98 | Картометрический метод | 2,50 | - |
| 807 | 412210,31 | 1297451,26 | Картометрический метод | 2,50 | - |
| 808 | 412209,43 | 1297437,18 | Картометрический метод | 2,50 | - |
| 809 | 412217,35 | 1297425,45 | Картометрический метод | 2,50 | - |
| 810 | 412229,16 | 1297419,97 | Картометрический метод | 2,50 | - |
| 811 | 412243,08 | 1297419,41 | Картометрический метод | 2,50 | - |
| 812 | 412256,45 | 1297424,43 | Картометрический метод | 2,50 | - |
| 813 | 412272,79 | 1297437,18 | Картометрический метод | 2,50 | - |
| 814 | 412303,59 | 1297483,53 | Картометрический метод | 2,50 | - |
| 815 | 412330,87 | 1297511,69 | Картометрический метод | 2,50 | - |
| 816 | 412343,78 | 1297552,47 | Картометрический метод | 2,50 | - |
| 817 | 412375,07 | 1297600,96 | Картометрический метод | 2,50 | - |
| 818 | 412401,57 | 1297628,74 | Картометрический метод | 2,50 | - |
| 819 | 412411,82 | 1297647,74 | Картометрический метод | 2,50 | - |
| 820 | 412413,3 | 1297660,71 | Картометрический метод | 2,50 | - |
| 821 | 412407,14 | 1297668,34 | Картометрический метод | 2,50 | - |
| 822 | 412362,82 | 1297681,16 | Картометрический метод | 2,50 | - |
| 823 | 412352,24 | 1297688,4 | Картометрический метод | 2,50 | - |
| 824 | 412344,66 | 1297707,35 | Картометрический метод | 2,50 | - |
| 825 | 412344,37 | 1297725,83 | Картометрический метод | 2,50 | - |
| 826 | 412354,46 | 1297747,43 | Картометрический метод | 2,50 | - |
| 827 | 412395,11 | 1297793,01 | Картометрический метод | 2,50 | - |
| 828 | 412426,5 | 1297815,6 | Картометрический метод | 2,50 | - |
| 829 | 412441,9 | 1297833,19 | Картометрический метод | 2,50 | - |
| 830 | 412453,59 | 1297839,31 | Картометрический метод | 2,50 | - |
| 831 | 412476,66 | 1297839,65 | Картометрический метод | 2,50 | - |
| 832 | 412489,28 | 1297843,17 | Картометрический метод | 2,50 | - |
| 833 | 412506,5 | 1297858,25 | Картометрический метод | 2,50 | - |
| 834 | 412518,19 | 1297880,52 | Картометрический метод | 2,50 | - |
| 835 | 412521,25 | 1297902,13 | Картометрический метод | 2,50 | - |
| 836 | 412516,27 | 1297922,08 | Картометрический метод | 2,50 | - |
| 837 | 412505,38 | 1297945,68 | Картометрический метод | 2,50 | - |
| 838 | 412483,11 | 1297975,75 | Картометрический метод | 2,50 | - |
| 839 | 412464,73 | 1297991,9 | Картометрический метод | 2,50 | - |
| 840 | 412445,28 | 1297998,06 | Картометрический метод | 2,50 | - |
| 841 | 412408,48 | 1297991,35 | Картометрический метод | 2,50 | - |
| 842 | 412398,05 | 1297994,54 | Картометрический метод | 2,50 | - |
| 843 | 412392,18 | 1298001,28 | Картометрический метод | 2,50 | - |
| 844 | 412389,55 | 1298015,29 | Картометрический метод | 2,50 | - |
| 845 | 412408,31 | 1298042,35 | Картометрический метод | 2,50 | - |
| 846 | 412422,98 | 1298055,84 | Картометрический метод | 2,50 | - |
| 847 | 412427,68 | 1298079,6 | Картометрический метод | 2,50 | - |
| 848 | 412447,33 | 1298093,1 | Картометрический метод | 2,50 | - |
| 849 | 412460,83 | 1298113,86 | Картометрический метод | 2,50 | - |
| 850 | 412489,86 | 1298141,21 | Картометрический метод | 2,50 | - |

Сведения о местоположении границ объекта

| | | | | | |
|--------|-----------|------------|------------------------|------|---|
| 851 | 412507,61 | 1298148,95 | Картометрический метод | 2,50 | - |
| 852 | 412518,61 | 1298159,69 | Картометрический метод | 2,50 | - |
| 853 | 412530,64 | 1298157,05 | Картометрический метод | 2,50 | - |
| 854 | 412533,87 | 1298146,78 | Картометрический метод | 2,50 | - |
| 855 | 412526,53 | 1298135,05 | Картометрический метод | 2,50 | - |
| 856 | 412509,81 | 1298120,67 | Картометрический метод | 2,50 | - |
| 857 | 412510,69 | 1298111,87 | Картометрический метод | 2,50 | - |
| 858 | 412520,37 | 1298103,95 | Картометрический метод | 2,50 | - |
| 859 | 412550,88 | 1298098,09 | Картометрический метод | 2,50 | - |
| 860 | 412568,87 | 1298101,61 | Картометрический метод | 2,50 | - |
| 861 | 412580,8 | 1298111,58 | Картометрический метод | 2,50 | - |
| 862 | 412599,5 | 1298110,52 | Картометрический метод | 2,50 | - |
| 863 | 412613,66 | 1298120,67 | Картометрический метод | 2,50 | - |
| 864 | 412626,23 | 1298121,66 | Картометрический метод | 2,50 | - |
| 865 | 412638,48 | 1298127,79 | Картометрический метод | 2,50 | - |
| 866 | 412673,56 | 1298125,56 | Картометрический метод | 2,50 | - |
| 867 | 412683,59 | 1298131,13 | Картометрический метод | 2,50 | - |
| 659 | 412690,83 | 1298141,71 | Картометрический метод | 2,50 | - |
| ЗУ1(3) | | | | | |
| 868 | 409428,02 | 1295210,55 | Картометрический метод | 2,50 | - |
| 869 | 409409,15 | 1295236,74 | Картометрический метод | 2,50 | - |
| 870 | 409374,96 | 1295277,65 | Картометрический метод | 2,50 | - |
| 871 | 409323,67 | 1295352,14 | Картометрический метод | 2,50 | - |
| 872 | 409316,34 | 1295391,22 | Картометрический метод | 2,50 | - |
| 873 | 409244,29 | 1295468,76 | Картометрический метод | 2,50 | - |
| 874 | 409226,31 | 1295498,79 | Картометрический метод | 2,50 | - |
| 875 | 409188,78 | 1295539,7 | Картометрический метод | 2,50 | - |
| 876 | 409107,46 | 1295603,03 | Картометрический метод | 2,50 | - |
| 877 | 409080,62 | 1295626,36 | Картометрический метод | 2,50 | - |
| 878 | 409057,53 | 1295646,04 | Картометрический метод | 2,50 | - |
| 879 | 409027,04 | 1295679,92 | Картометрический метод | 2,50 | - |
| 880 | 409017,91 | 1295690,08 | Картометрический метод | 2,50 | - |
| 881 | 409006,97 | 1295705,46 | Картометрический метод | 2,50 | - |
| 882 | 409013,22 | 1295722,14 | Картометрический метод | 2,50 | - |
| 883 | 409078,11 | 1295692,69 | Картометрический метод | 2,50 | - |
| 884 | 409129,45 | 1295680,18 | Картометрический метод | 2,50 | - |
| 885 | 409165,23 | 1295674,52 | Картометрический метод | 2,50 | - |
| 886 | 409174,69 | 1295631,78 | Картометрический метод | 2,50 | - |
| 887 | 409179,88 | 1295620,79 | Картометрический метод | 2,50 | - |
| 888 | 409195,75 | 1295617,13 | Картометрический метод | 2,50 | - |
| 889 | 409240,63 | 1295610,72 | Картометрический метод | 2,50 | - |
| 890 | 409253,76 | 1295614,07 | Картометрический метод | 2,50 | - |
| 891 | 409264,14 | 1295623,23 | Картометрический метод | 2,50 | - |
| 892 | 409323,97 | 1295778,01 | Картометрический метод | 2,50 | - |
| 893 | 409349,31 | 1295826,85 | Картометрический метод | 2,50 | - |
| 894 | 409406,4 | 1295919,05 | Картометрический метод | 2,50 | - |
| 895 | 409458,91 | 1296007,58 | Картометрический метод | 2,50 | - |
| 896 | 409482,62 | 1296058,58 | Картометрический метод | 2,50 | - |
| 897 | 409321,42 | 1296105,11 | Картометрический метод | 2,50 | - |
| 898 | 409278,56 | 1296117,48 | Картометрический метод | 2,50 | - |
| 899 | 409200,89 | 1296141,98 | Картометрический метод | 2,50 | - |

Сведения о местоположении границ объекта

| | | | | | |
|-----|-----------|------------|------------------------|------|---|
| 900 | 409238,19 | 1296235,48 | Картометрический метод | 2,50 | - |
| 901 | 409281,23 | 1296319,12 | Картометрический метод | 2,50 | - |
| 902 | 409300,77 | 1296366,14 | Картометрический метод | 2,50 | - |
| 903 | 409303,97 | 1296397,39 | Картометрический метод | 2,50 | - |
| 904 | 409302,93 | 1296424,75 | Картометрический метод | 2,50 | - |
| 905 | 409305,01 | 1296456,55 | Картометрический метод | 2,50 | - |
| 906 | 409330,99 | 1296489,16 | Картометрический метод | 2,50 | - |
| 907 | 409348,4 | 1296517,86 | Картометрический метод | 2,50 | - |
| 908 | 409378,92 | 1296585,94 | Картометрический метод | 2,50 | - |
| 909 | 409321,92 | 1296590,59 | Картометрический метод | 2,50 | - |
| 910 | 409307,79 | 1296591,74 | Картометрический метод | 2,50 | - |
| 911 | 409272,56 | 1296596,43 | Картометрический метод | 2,50 | - |
| 912 | 409165,53 | 1296610,67 | Картометрический метод | 2,50 | - |
| 913 | 409160,65 | 1296654,63 | Картометрический метод | 2,50 | - |
| 914 | 409157,32 | 1296664,17 | Картометрический метод | 2,50 | - |
| 915 | 409142,33 | 1296707,14 | Картометрический метод | 2,50 | - |
| 916 | 409141,72 | 1296751,1 | Картометрический метод | 2,50 | - |
| 917 | 409177,13 | 1296782,24 | Картометрический метод | 2,50 | - |
| 918 | 409240,63 | 1296808,49 | Картометрический метод | 2,50 | - |
| 919 | 409320 | 1296833,52 | Картометрический метод | 2,50 | - |
| 920 | 409424,41 | 1296847,26 | Картометрический метод | 2,50 | - |
| 921 | 409501,65 | 1296858,86 | Картометрический метод | 2,50 | - |
| 922 | 409560,87 | 1296879,32 | Картометрический метод | 2,50 | - |
| 923 | 409608,94 | 1296896,61 | Картометрический метод | 2,50 | - |
| 924 | 409592,4 | 1296967,69 | Картометрический метод | 2,50 | - |
| 925 | 409571,49 | 1297052,71 | Картометрический метод | 2,50 | - |
| 926 | 409567,74 | 1297068,24 | Картометрический метод | 2,50 | - |
| 927 | 409563,94 | 1297085,64 | Картометрический метод | 2,50 | - |
| 928 | 409560,38 | 1297100,35 | Картометрический метод | 2,50 | - |
| 929 | 409555,94 | 1297113,98 | Картометрический метод | 2,50 | - |
| 930 | 409548,88 | 1297126,37 | Картометрический метод | 2,50 | - |
| 931 | 409539,57 | 1297138,34 | Картометрический метод | 2,50 | - |
| 932 | 409517,68 | 1297162,94 | Картометрический метод | 2,50 | - |
| 933 | 409491,14 | 1297191,94 | Картометрический метод | 2,50 | - |
| 934 | 409453,7 | 1297231,49 | Картометрический метод | 2,50 | - |
| 935 | 409380 | 1297308,35 | Картометрический метод | 2,50 | - |
| 936 | 409306,95 | 1297385,32 | Картометрический метод | 2,50 | - |
| 937 | 409218,59 | 1297478,44 | Картометрический метод | 2,50 | - |
| 938 | 409167,95 | 1297531,95 | Картометрический метод | 2,50 | - |
| 939 | 409015,49 | 1297691,51 | Картометрический метод | 2,50 | - |
| 940 | 408970,22 | 1297738,1 | Картометрический метод | 2,50 | - |
| 941 | 408945,83 | 1297763,47 | Картометрический метод | 2,50 | - |
| 942 | 408783,15 | 1297934,08 | Картометрический метод | 2,50 | - |
| 943 | 408694,74 | 1298026,53 | Картометрический метод | 2,50 | - |
| 944 | 408634,82 | 1298089,75 | Картометрический метод | 2,50 | - |
| 945 | 408612,36 | 1298113,3 | Картометрический метод | 2,50 | - |
| 946 | 408557,28 | 1298175,84 | Картометрический метод | 2,50 | - |
| 947 | 408537,92 | 1298198,16 | Картометрический метод | 2,50 | - |
| 948 | 408529,3 | 1298209,9 | Картометрический метод | 2,50 | - |
| 949 | 408505,57 | 1298226,28 | Картометрический метод | 2,50 | - |
| 950 | 408330,81 | 1298120,29 | Картометрический метод | 2,50 | - |

Сведения о местоположении границ объекта

| | | | | | |
|------|-----------|------------|------------------------|------|---|
| 951 | 408149,3 | 1297996,09 | Картометрический метод | 2,50 | - |
| 952 | 408001,16 | 1297863,1 | Картометрический метод | 2,50 | - |
| 953 | 407893,19 | 1297758,9 | Картометрический метод | 2,50 | - |
| 954 | 407785,19 | 1297653,88 | Картометрический метод | 2,50 | - |
| 955 | 407688,86 | 1297555,14 | Картометрический метод | 2,50 | - |
| 956 | 407614,84 | 1297469,13 | Картометрический метод | 2,50 | - |
| 957 | 407384,33 | 1297218,15 | Картометрический метод | 2,50 | - |
| 958 | 407258,67 | 1297086,53 | Картометрический метод | 2,50 | - |
| 959 | 407257,9 | 1297071,44 | Картометрический метод | 2,50 | - |
| 960 | 407257,86 | 1297071,4 | Картометрический метод | 2,50 | - |
| 961 | 406726,96 | 1296640,99 | Картометрический метод | 2,50 | - |
| 962 | 406340,01 | 1296323,22 | Картометрический метод | 2,50 | - |
| 963 | 406102,9 | 1296031,53 | Картометрический метод | 2,50 | - |
| 964 | 406097,74 | 1296003,39 | Картометрический метод | 2,50 | - |
| 965 | 406125,38 | 1295980,97 | Картометрический метод | 2,50 | - |
| 966 | 406136,85 | 1295959,58 | Картометрический метод | 2,50 | - |
| 967 | 406136,85 | 1295936,64 | Картометрический метод | 2,50 | - |
| 968 | 406114,42 | 1295874,58 | Картометрический метод | 2,50 | - |
| 969 | 406106,38 | 1295819,11 | Картометрический метод | 2,50 | - |
| 970 | 406129,33 | 1295783,99 | Картометрический метод | 2,50 | - |
| 971 | 406168,26 | 1295783,64 | Картометрический метод | 2,50 | - |
| 972 | 406298,99 | 1295885,86 | Картометрический метод | 2,50 | - |
| 973 | 406371,65 | 1295911,59 | Картометрический метод | 2,50 | - |
| 974 | 406459,14 | 1295900,65 | Картометрический метод | 2,50 | - |
| 975 | 406516,97 | 1295904,63 | Картометрический метод | 2,50 | - |
| 976 | 406587,9 | 1295944,61 | Картометрический метод | 2,50 | - |
| 977 | 406623,36 | 1295997,11 | Картометрический метод | 2,50 | - |
| 978 | 406585,86 | 1296050,33 | Картометрический метод | 2,50 | - |
| 979 | 406544,79 | 1296065,6 | Картометрический метод | 2,50 | - |
| 980 | 406490,43 | 1296069,1 | Картометрический метод | 2,50 | - |
| 981 | 406462,39 | 1296082,98 | Картометрический метод | 2,50 | - |
| 982 | 406458,22 | 1296121,58 | Картометрический метод | 2,50 | - |
| 983 | 406476,87 | 1296156,71 | Картометрический метод | 2,50 | - |
| 984 | 406499,81 | 1296173,92 | Картометрический метод | 2,50 | - |
| 985 | 406526,41 | 1296183,31 | Картометрический метод | 2,50 | - |
| 986 | 406638,53 | 1296173,92 | Картометрический метод | 2,50 | - |
| 987 | 406699,55 | 1296176,01 | Картометрический метод | 2,50 | - |
| 988 | 406739,7 | 1296156,19 | Картометрический метод | 2,50 | - |
| 989 | 406762,13 | 1296147,85 | Картометрический метод | 2,50 | - |
| 990 | 406784,68 | 1296146,61 | Картометрический метод | 2,50 | - |
| 991 | 406802,28 | 1296154,1 | Картометрический метод | 2,50 | - |
| 992 | 406813,23 | 1296169,23 | Картометрический метод | 2,50 | - |
| 993 | 406812,71 | 1296196,35 | Картометрический метод | 2,50 | - |
| 994 | 406818,45 | 1296215,64 | Картометрический метод | 2,50 | - |
| 995 | 406837,75 | 1296246,41 | Картометрический метод | 2,50 | - |
| 996 | 406877,38 | 1296270,4 | Картометрический метод | 2,50 | - |
| 997 | 406952,25 | 1296299,58 | Картометрический метод | 2,50 | - |
| 998 | 406989,8 | 1296306,53 | Картометрический метод | 2,50 | - |
| 999 | 407008,8 | 1296302,21 | Картометрический метод | 2,50 | - |
| 1000 | 407022,13 | 1296294,37 | Картометрический метод | 2,50 | - |
| 1001 | 407045,3 | 1296273,01 | Картометрический метод | 2,50 | - |

Сведения о местоположении границ объекта

| | | | | | |
|------|-----------|------------|------------------------|------|---|
| 1002 | 407060,43 | 1296263,62 | Картометрический метод | 2,50 | - |
| 1003 | 407076,07 | 1296260,49 | Картометрический метод | 2,50 | - |
| 1004 | 407095,37 | 1296260,49 | Картометрический метод | 2,50 | - |
| 1005 | 407126,14 | 1296269,88 | Картометрический метод | 2,50 | - |
| 1006 | 407144,39 | 1296271,96 | Картометрический метод | 2,50 | - |
| 1007 | 407166,29 | 1296267,27 | Картометрический метод | 2,50 | - |
| 1008 | 407186,11 | 1296253,71 | Картометрический метод | 2,50 | - |
| 1009 | 407199,79 | 1296234,22 | Картометрический метод | 2,50 | - |
| 1010 | 407200,49 | 1296212,66 | Картометрический метод | 2,50 | - |
| 1011 | 407174,06 | 1296175,12 | Картометрический метод | 2,50 | - |
| 1012 | 407175,11 | 1296148,69 | Картометрический метод | 2,50 | - |
| 1013 | 407191,8 | 1296126,44 | Картометрический метод | 2,50 | - |
| 1014 | 407175,11 | 1296026,32 | Картометрический метод | 2,50 | - |
| 1015 | 407134,78 | 1295967,21 | Картометрический метод | 2,50 | - |
| 1016 | 407133,39 | 1295929,66 | Картометрический метод | 2,50 | - |
| 1017 | 407152,86 | 1295905,67 | Картометрический метод | 2,50 | - |
| 1018 | 407241,91 | 1295866,24 | Картометрический метод | 2,50 | - |
| 1019 | 407309,7 | 1295868,32 | Картометрический метод | 2,50 | - |
| 1020 | 407357,28 | 1295858,04 | Картометрический метод | 2,50 | - |
| 1021 | 407466,8 | 1295786,77 | Картометрический метод | 2,50 | - |
| 1022 | 407547,46 | 1295771,64 | Картометрический метод | 2,50 | - |
| 1023 | 407587,61 | 1295735,13 | Картометрический метод | 2,50 | - |
| 1024 | 407610,04 | 1295690,81 | Картометрический метод | 2,50 | - |
| 1025 | 407616,82 | 1295651,17 | Картометрический метод | 2,50 | - |
| 1026 | 407612,17 | 1295624,26 | Картометрический метод | 2,50 | - |
| 1027 | 407585 | 1295574,51 | Картометрический метод | 2,50 | - |
| 1028 | 407592,83 | 1295550 | Картометрический метод | 2,50 | - |
| 1029 | 407625,16 | 1295528,1 | Картометрический метод | 2,50 | - |
| 1030 | 407684,09 | 1295508,28 | Картометрический метод | 2,50 | - |
| 1031 | 407695,61 | 1295501,19 | Картометрический метод | 2,50 | - |
| 1032 | 407712,77 | 1295482,73 | Картометрический метод | 2,50 | - |
| 1033 | 407724,82 | 1295470,94 | Картометрический метод | 2,50 | - |
| 1034 | 407747,71 | 1295466,04 | Картометрический метод | 2,50 | - |
| 1035 | 407824,42 | 1295479,28 | Картометрический метод | 2,50 | - |
| 1036 | 407836,45 | 1295484,39 | Картометрический метод | 2,50 | - |
| 1037 | 407852,18 | 1295516,65 | Картометрический метод | 2,50 | - |
| 1038 | 407849,65 | 1295584,37 | Картометрический метод | 2,50 | - |
| 1039 | 407844,76 | 1295598,18 | Картометрический метод | 2,50 | - |
| 1040 | 407835,32 | 1295613,62 | Картометрический метод | 2,50 | - |
| 1041 | 407840,54 | 1295626,66 | Картометрический метод | 2,50 | - |
| 1042 | 407862,96 | 1295632,4 | Картометрический метод | 2,50 | - |
| 1043 | 407881,79 | 1295631,04 | Картометрический метод | 2,50 | - |
| 1044 | 407907,86 | 1295619,57 | Картометрический метод | 2,50 | - |
| 1045 | 407925,07 | 1295604,44 | Картометрический метод | 2,50 | - |
| 1046 | 407939,68 | 1295581,5 | Картометрический метод | 2,50 | - |
| 1047 | 407958,45 | 1295513,7 | Картометрический метод | 2,50 | - |
| 1048 | 407971,44 | 1295487,94 | Картометрический метод | 2,50 | - |
| 1049 | 408004,34 | 1295470,94 | Картометрический метод | 2,50 | - |
| 1050 | 408007,33 | 1295469,65 | Картометрический метод | 2,50 | - |
| 1051 | 408009,62 | 1295466,82 | Картометрический метод | 2,50 | - |
| 1052 | 408060,09 | 1295427,54 | Картометрический метод | 2,50 | - |

Сведения о местоположении границ объекта

| | | | | | |
|------|-----------|------------|------------------------|------|---|
| 1053 | 408066,87 | 1295414,5 | Картометрический метод | 2,50 | - |
| 1054 | 408065,83 | 1295398,34 | Картометрический метод | 2,50 | - |
| 1055 | 408050,71 | 1295369,66 | Картометрический метод | 2,50 | - |
| 1056 | 408045,49 | 1295350,79 | Картометрический метод | 2,50 | - |
| 1057 | 408052,38 | 1295333,95 | Картометрический метод | 2,50 | - |
| 1058 | 408060 | 1295324 | Картометрический метод | 2,50 | - |
| 1059 | 408100,82 | 1295310,97 | Картометрический метод | 2,50 | - |
| 1060 | 408128,24 | 1295311,35 | Картометрический метод | 2,50 | - |
| 1061 | 408207,68 | 1295320,11 | Картометрический метод | 2,50 | - |
| 1062 | 408247,83 | 1295316,46 | Картометрический метод | 2,50 | - |
| 1063 | 408266,09 | 1295309,68 | Картометрический метод | 2,50 | - |
| 1064 | 408282,77 | 1295288,73 | Картометрический метод | 2,50 | - |
| 1065 | 408290,07 | 1295227,29 | Картометрический метод | 2,50 | - |
| 1066 | 408299,98 | 1295189,64 | Картометрический метод | 2,50 | - |
| 1067 | 408314,06 | 1295165,65 | Картометрический метод | 2,50 | - |
| 1068 | 408325,01 | 1295116,11 | Картометрический метод | 2,50 | - |
| 1069 | 408351,09 | 1295073,87 | Картометрический метод | 2,50 | - |
| 1070 | 408367,78 | 1295032,15 | Картометрический метод | 2,50 | - |
| 1071 | 408370,28 | 1294978,15 | Картометрический метод | 2,50 | - |
| 1072 | 408348,61 | 1294892,83 | Картометрический метод | 2,50 | - |
| 1073 | 408347,59 | 1294861,6 | Картометрический метод | 2,50 | - |
| 1074 | 408355,26 | 1294820,94 | Картометрический метод | 2,50 | - |
| 1075 | 408417,32 | 1294683,79 | Картометрический метод | 2,50 | - |
| 1076 | 408430,42 | 1294666,9 | Картометрический метод | 2,50 | - |
| 1077 | 408461,14 | 1294654,5 | Картометрический метод | 2,50 | - |
| 1078 | 408512,19 | 1294654 | Картометрический метод | 2,50 | - |
| 1079 | 408540 | 1294675 | Картометрический метод | 2,50 | - |
| 1080 | 408584,45 | 1294711,61 | Картометрический метод | 2,50 | - |
| 1081 | 408597,24 | 1294716,64 | Картометрический метод | 2,50 | - |
| 1082 | 408629,98 | 1294716,88 | Картометрический метод | 2,50 | - |
| 1083 | 408631,77 | 1294780,75 | Картометрический метод | 2,50 | - |
| 1084 | 408634,31 | 1294783,04 | Картометрический метод | 2,50 | - |
| 1085 | 408650,7 | 1294797,84 | Картометрический метод | 2,50 | - |
| 1086 | 408722,13 | 1294798,45 | Картометрический метод | 2,50 | - |
| 1087 | 408742,28 | 1294802,73 | Картометрический метод | 2,50 | - |
| 1088 | 408758,16 | 1294811,58 | Картометрический метод | 2,50 | - |
| 1089 | 408792,65 | 1294817,99 | Картометрический метод | 2,50 | - |
| 1090 | 408814,02 | 1294824,4 | Картометрический метод | 2,50 | - |
| 1091 | 408836,92 | 1294843,33 | Картометрический метод | 2,50 | - |
| 1092 | 408843,33 | 1294859,51 | Картометрический метод | 2,50 | - |
| 1093 | 408843,94 | 1294879,66 | Картометрический метод | 2,50 | - |
| 1094 | 408839,67 | 1294910,8 | Картометрический метод | 2,50 | - |
| 1095 | 408842,72 | 1294922,09 | Картометрический метод | 2,50 | - |
| 1096 | 408853,71 | 1294930,03 | Картометрический метод | 2,50 | - |
| 1097 | 408866,53 | 1294927,59 | Картометрический метод | 2,50 | - |
| 1098 | 408881,79 | 1294909,58 | Картометрический метод | 2,50 | - |
| 1099 | 408900,42 | 1294909,27 | Картометрический метод | 2,50 | - |
| 1100 | 408915,68 | 1294917,82 | Картометрический метод | 2,50 | - |
| 1101 | 408948,96 | 1294946,82 | Картометрический метод | 2,50 | - |
| 1102 | 408985,59 | 1294985,29 | Картометрический метод | 2,50 | - |
| 1103 | 408995,36 | 1294986,2 | Картометрический метод | 2,50 | - |

Сведения о местоположении границ объекта

| | | | | | |
|--------|-----------|------------|------------------------|------|---|
| 1104 | 409011,69 | 1294975,82 | Картометрический метод | 2,50 | - |
| 1105 | 409034,44 | 1294956,44 | Картометрический метод | 2,50 | - |
| 1106 | 409080,84 | 1294952,47 | Картометрический метод | 2,50 | - |
| 1107 | 409108,62 | 1294965,9 | Картометрический метод | 2,50 | - |
| 1108 | 409134,57 | 1294983,61 | Картометрический метод | 2,50 | - |
| 1109 | 409172,73 | 1295001,01 | Картометрический метод | 2,50 | - |
| 1110 | 409227,68 | 1295017,19 | Картометрический метод | 2,50 | - |
| 1111 | 409238,67 | 1295028,18 | Картометрический метод | 2,50 | - |
| 1112 | 409243,25 | 1295039,93 | Картометрический метод | 2,50 | - |
| 1113 | 409242,03 | 1295050,62 | Картометрический метод | 2,50 | - |
| 1114 | 409234,4 | 1295061,15 | Картометрический метод | 2,50 | - |
| 1115 | 409220,51 | 1295067,41 | Картометрический метод | 2,50 | - |
| 1116 | 409200,81 | 1295080,84 | Картометрический метод | 2,50 | - |
| 1117 | 409195,62 | 1295088,47 | Картометрический метод | 2,50 | - |
| 1118 | 409195,62 | 1295098,85 | Картометрический метод | 2,50 | - |
| 1119 | 409199,44 | 1295109,84 | Картометрический метод | 2,50 | - |
| 1120 | 409213,33 | 1295123,27 | Картометрический метод | 2,50 | - |
| 1121 | 409227,53 | 1295130,91 | Картометрический метод | 2,50 | - |
| 1122 | 409251,34 | 1295135,03 | Картометрический метод | 2,50 | - |
| 1123 | 409285,38 | 1295135,94 | Картометрический метод | 2,50 | - |
| 1124 | 409317,13 | 1295137,16 | Картометрический метод | 2,50 | - |
| 1125 | 409342,77 | 1295152,43 | Картометрический метод | 2,50 | - |
| 1126 | 409367,19 | 1295185,4 | Картометрический метод | 2,50 | - |
| 1127 | 409380,02 | 1295201,88 | Картометрический метод | 2,50 | - |
| 1128 | 409399,55 | 1295209,21 | Картометрический метод | 2,50 | - |
| 868 | 409428,02 | 1295210,55 | Картометрический метод | 2,50 | - |
| ЗУ1(4) | | | | | |
| 1129 | 409775,23 | 1299021,87 | Картометрический метод | 2,50 | - |
| 1130 | 410334,41 | 1299434,96 | Картометрический метод | 2,50 | - |
| 1131 | 410781,85 | 1299765,98 | Картометрический метод | 2,50 | - |
| 1132 | 410887,26 | 1299845,79 | Картометрический метод | 2,50 | - |
| 1133 | 411004,12 | 1299931,03 | Картометрический метод | 2,50 | - |
| 1134 | 411025,48 | 1299946,96 | Картометрический метод | 2,50 | - |
| 1135 | 411170,09 | 1300054,8 | Картометрический метод | 2,50 | - |
| 1136 | 411460,35 | 1300271,26 | Картометрический метод | 2,50 | - |
| 1137 | 411465,1 | 1300274,64 | Картометрический метод | 2,50 | - |
| 1138 | 411294,44 | 1300353,49 | Картометрический метод | 2,50 | - |
| 1139 | 410958,85 | 1300428,58 | Картометрический метод | 2,50 | - |
| 1140 | 410597,16 | 1300447,65 | Картометрический метод | 2,50 | - |
| 1141 | 410599,89 | 1300527,08 | Картометрический метод | 2,50 | - |
| 1142 | 410599,92 | 1300527,12 | Картометрический метод | 2,50 | - |
| 1143 | 410604,86 | 1300532,83 | Картометрический метод | 2,50 | - |
| 1144 | 410608,66 | 1300665,72 | Картометрический метод | 2,50 | - |
| 1145 | 410443,02 | 1300865,07 | Картометрический метод | 2,50 | - |
| 1146 | 410024,41 | 1301415,19 | Картометрический метод | 2,50 | - |
| 1147 | 409772,63 | 1301449,82 | Картометрический метод | 2,50 | - |
| 1148 | 409729,65 | 1301498,85 | Картометрический метод | 2,50 | - |
| 1149 | 409716,44 | 1301510,04 | Картометрический метод | 2,50 | - |
| 1150 | 409716,42 | 1301510,06 | Картометрический метод | 2,50 | - |
| 1151 | 409695,71 | 1301535,37 | Картометрический метод | 2,50 | - |
| 1152 | 409661,1 | 1301566,47 | Картометрический метод | 2,50 | - |

Сведения о местоположении границ объекта

| | | | | | |
|------|-----------|------------|------------------------|------|---|
| 1153 | 409629,22 | 1301590,93 | Картометрический метод | 2,50 | - |
| 1154 | 409588,01 | 1301613,76 | Картометрический метод | 2,50 | - |
| 1155 | 409560,19 | 1301639,8 | Картометрический метод | 2,50 | - |
| 1156 | 409548,45 | 1301660,04 | Картометрический метод | 2,50 | - |
| 1157 | 409544,64 | 1301682,92 | Картометрический метод | 2,50 | - |
| 1158 | 409545,68 | 1301704,54 | Картометрический метод | 2,50 | - |
| 1159 | 409553,74 | 1301738,66 | Картометрический метод | 2,50 | - |
| 1160 | 409553,15 | 1301759,19 | Картометрический метод | 2,50 | - |
| 1161 | 409545,81 | 1301783,54 | Картометрический метод | 2,50 | - |
| 1162 | 409534,37 | 1301809,06 | Картометрический метод | 2,50 | - |
| 1163 | 409475,71 | 1301874,48 | Картометрический метод | 2,50 | - |
| 1164 | 409437,86 | 1301937,25 | Картометрический метод | 2,50 | - |
| 1165 | 409385,85 | 1301997,46 | Картометрический метод | 2,50 | - |
| 1166 | 409373,04 | 1302033,47 | Картометрический метод | 2,50 | - |
| 1167 | 409364,23 | 1302074,24 | Картометрический метод | 2,50 | - |
| 1168 | 409352,5 | 1302096,25 | Картометрический метод | 2,50 | - |
| 1169 | 409312,9 | 1302127,63 | Картометрический метод | 2,50 | - |
| 1170 | 409254,82 | 1302203,61 | Картометрический метод | 2,50 | - |
| 1171 | 409241,32 | 1302227,08 | Картометрический метод | 2,50 | - |
| 1172 | 409198,79 | 1302281,93 | Картометрический метод | 2,50 | - |
| 1173 | 409150,29 | 1302321,58 | Картометрический метод | 2,50 | - |
| 1174 | 409206,71 | 1302313,03 | Картометрический метод | 2,50 | - |
| 1175 | 409241,03 | 1302313,61 | Картометрический метод | 2,50 | - |
| 1176 | 409286,21 | 1302323 | Картометрический метод | 2,50 | - |
| 1177 | 409333,14 | 1302338,84 | Картометрический метод | 2,50 | - |
| 1178 | 409365,25 | 1302351,65 | Картометрический метод | 2,50 | - |
| 1179 | 409394,16 | 1302371,11 | Картометрический метод | 2,50 | - |
| 1180 | 409429,06 | 1302416,28 | Картометрический метод | 2,50 | - |
| 1181 | 409451,06 | 1302433 | Картометрический метод | 2,50 | - |
| 1182 | 409512,08 | 1302460,87 | Картометрический метод | 2,50 | - |
| 1183 | 409527,63 | 1302473,49 | Картометрический метод | 2,50 | - |
| 1184 | 409638,8 | 1302512,21 | Картометрический метод | 2,50 | - |
| 1185 | 409712,75 | 1302528,19 | Картометрический метод | 2,50 | - |
| 1186 | 409793,4 | 1302560,02 | Картометрический метод | 2,50 | - |
| 1187 | 409830,36 | 1302570,29 | Картометрический метод | 2,50 | - |
| 1188 | 409865,34 | 1302567,17 | Картометрический метод | 2,50 | - |
| 1189 | 409901,64 | 1302558,85 | Картометрический метод | 2,50 | - |
| 1190 | 409933,55 | 1302571,31 | Картометрический метод | 2,50 | - |
| 1191 | 410197,63 | 1302674,43 | Картометрический метод | 2,50 | - |
| 1192 | 410423,79 | 1302724,59 | Картометрический метод | 2,50 | - |
| 1193 | 410659,47 | 1302910,22 | Картометрический метод | 2,50 | - |
| 1194 | 410925,43 | 1303072,11 | Картометрический метод | 2,50 | - |
| 1195 | 411329,42 | 1303314,49 | Картометрический метод | 2,50 | - |
| 1196 | 411887,12 | 1303677,6 | Картометрический метод | 2,50 | - |
| 1197 | 411928,72 | 1303702,03 | Картометрический метод | 2,50 | - |
| 1198 | 412073,93 | 1303785,52 | Картометрический метод | 2,50 | - |
| 1199 | 412031,08 | 1303809,33 | Картометрический метод | 2,50 | - |
| 1200 | 412022,59 | 1303813,2 | Картометрический метод | 2,50 | - |
| 1201 | 412022,56 | 1303813,24 | Картометрический метод | 2,50 | - |
| 1202 | 411984,23 | 1303856,27 | Картометрический метод | 2,50 | - |
| 1203 | 411969,71 | 1303929,75 | Картометрический метод | 2,50 | - |

Сведения о местоположении границ объекта

| | | | | | |
|------|-----------|------------|------------------------|------|---|
| 1204 | 411988,19 | 1304030,95 | Картометрический метод | 2,50 | - |
| 1205 | 411927,91 | 1304089,92 | Картометрический метод | 2,50 | - |
| 1206 | 411852,39 | 1304134,27 | Картометрический метод | 2,50 | - |
| 1207 | 411734,74 | 1304188,48 | Картометрический метод | 2,50 | - |
| 1208 | 411647,62 | 1304198,16 | Картометрический метод | 2,50 | - |
| 1209 | 411554,78 | 1304211,36 | Картометрический метод | 2,50 | - |
| 1210 | 411491,42 | 1304245,24 | Картометрический метод | 2,50 | - |
| 1211 | 411388,45 | 1304288,36 | Картометрический метод | 2,50 | - |
| 1212 | 411364,25 | 1304346,01 | Картометрический метод | 2,50 | - |
| 1213 | 411329,05 | 1304346,89 | Картометрический метод | 2,50 | - |
| 1214 | 411297,81 | 1304406,29 | Картометрический метод | 2,50 | - |
| 1215 | 411301,77 | 1304467,45 | Картометрический метод | 2,50 | - |
| 1216 | 411262,17 | 1304545,77 | Картометрический метод | 2,50 | - |
| 1217 | 411197,48 | 1304595,05 | Картометрический метод | 2,50 | - |
| 1218 | 411162,28 | 1304961,59 | Картометрический метод | 2,50 | - |
| 1219 | 411029,52 | 1306069,56 | Картометрический метод | 2,50 | - |
| 1220 | 410762,42 | 1306280,39 | Картометрический метод | 2,50 | - |
| 1221 | 410661,66 | 1306351,23 | Картометрический метод | 2,50 | - |
| 1222 | 410152,56 | 1306756,49 | Картометрический метод | 2,50 | - |
| 1223 | 409994,59 | 1306880,88 | Картометрический метод | 2,50 | - |
| 1224 | 409681,3 | 1307057,02 | Картометрический метод | 2,50 | - |
| 1225 | 409140,08 | 1307411,23 | Картометрический метод | 2,50 | - |
| 1226 | 408945,46 | 1307579,63 | Картометрический метод | 2,50 | - |
| 1227 | 408869,03 | 1307645,76 | Картометрический метод | 2,50 | - |
| 1228 | 408935 | 1307748,55 | Картометрический метод | 2,50 | - |
| 1229 | 409073,2 | 1307963,89 | Картометрический метод | 2,50 | - |
| 1230 | 409072,52 | 1308036,58 | Картометрический метод | 2,50 | - |
| 1231 | 409071,44 | 1308153,54 | Картометрический метод | 2,50 | - |
| 1232 | 409128,64 | 1308361,23 | Картометрический метод | 2,50 | - |
| 1233 | 409156,8 | 1308498,07 | Картометрический метод | 2,50 | - |
| 1234 | 409136,69 | 1308578,29 | Картометрический метод | 2,50 | - |
| 1235 | 409161,64 | 1308744,04 | Картометрический метод | 2,50 | - |
| 1236 | 409146,24 | 1308927,53 | Картометрический метод | 2,50 | - |
| 1237 | 409167,6 | 1309152,17 | Картометрический метод | 2,50 | - |
| 1238 | 409155,91 | 1309189,76 | Картометрический метод | 2,50 | - |
| 1239 | 409128,2 | 1309269,42 | Картометрический метод | 2,50 | - |
| 1240 | 409120,72 | 1309303,74 | Картометрический метод | 2,50 | - |
| 1241 | 409115,88 | 1309338,5 | Картометрический метод | 2,50 | - |
| 1242 | 409132,52 | 1309371,87 | Картометрический метод | 2,50 | - |
| 1243 | 409074,52 | 1309386,02 | Картометрический метод | 2,50 | - |
| 1244 | 409050,76 | 1309414,62 | Картометрический метод | 2,50 | - |
| 1245 | 409038,96 | 1309457,91 | Картометрический метод | 2,50 | - |
| 1246 | 408994,95 | 1309439,57 | Картометрический метод | 2,50 | - |
| 1247 | 408939,65 | 1309571,84 | Картометрический метод | 2,50 | - |
| 1248 | 408838,64 | 1309591,61 | Картометрический метод | 2,50 | - |
| 1249 | 408752,8 | 1309600,44 | Картометрический метод | 2,50 | - |
| 1250 | 408720,96 | 1309611,43 | Картометрический метод | 2,50 | - |
| 1251 | 408594,98 | 1309715,22 | Картометрический метод | 2,50 | - |
| 1252 | 408562,48 | 1309699,31 | Картометрический метод | 2,50 | - |
| 1253 | 408557,76 | 1309695,46 | Картометрический метод | 2,50 | - |
| 1254 | 408567,02 | 1309665,1 | Картометрический метод | 2,50 | - |

Сведения о местоположении границ объекта

| | | | | | |
|------|-----------|------------|------------------------|------|---|
| 1255 | 408570,77 | 1309630,78 | Картометрический метод | 2,50 | - |
| 1256 | 408574,85 | 1309522,11 | Картометрический метод | 2,50 | - |
| 1257 | 408575,62 | 1309444,79 | Картометрический метод | 2,50 | - |
| 1258 | 408572,31 | 1309265,17 | Картометрический метод | 2,50 | - |
| 1259 | 408568,79 | 1309086,32 | Картометрический метод | 2,50 | - |
| 1260 | 408567,13 | 1308960,94 | Картометрический метод | 2,50 | - |
| 1261 | 408562,5 | 1308775,27 | Картометрический метод | 2,50 | - |
| 1262 | 408565,81 | 1308626,23 | Картометрический метод | 2,50 | - |
| 1263 | 408561,62 | 1308326,61 | Картометрический метод | 2,50 | - |
| 1264 | 408555,67 | 1308173,72 | Картометрический метод | 2,50 | - |
| 1265 | 408551,15 | 1308099,48 | Картометрический метод | 2,50 | - |
| 1266 | 408545,97 | 1307958,58 | Картометрический метод | 2,50 | - |
| 1267 | 408544,54 | 1307898,3 | Картометрический метод | 2,50 | - |
| 1268 | 408545,64 | 1307843,97 | Картометрический метод | 2,50 | - |
| 1269 | 408548,06 | 1307753,11 | Картометрический метод | 2,50 | - |
| 1270 | 408560,41 | 1307686,35 | Картометрический метод | 2,50 | - |
| 1271 | 408562,17 | 1307631,79 | Картометрический метод | 2,50 | - |
| 1272 | 408557,32 | 1307551,94 | Картометрический метод | 2,50 | - |
| 1273 | 408549,72 | 1307492,43 | Картометрический метод | 2,50 | - |
| 1274 | 408527,01 | 1307278,61 | Картометрический метод | 2,50 | - |
| 1275 | 408518,63 | 1307206,24 | Картометрический метод | 2,50 | - |
| 1276 | 408523,92 | 1307087,01 | Картометрический метод | 2,50 | - |
| 1277 | 408540,24 | 1306979,44 | Картометрический метод | 2,50 | - |
| 1278 | 408553,91 | 1306913,14 | Картометрический метод | 2,50 | - |
| 1279 | 408558,75 | 1306786,51 | Картометрический метод | 2,50 | - |
| 1280 | 408569,34 | 1306678,94 | Картометрический метод | 2,50 | - |
| 1281 | 408583,9 | 1306578,42 | Картометрический метод | 2,50 | - |
| 1282 | 408606,66 | 1306480,43 | Картометрический метод | 2,50 | - |
| 1283 | 408628,51 | 1306393,92 | Картометрический метод | 2,50 | - |
| 1284 | 408642,96 | 1306340,58 | Картометрический метод | 2,50 | - |
| 1285 | 408644,36 | 1306320,62 | Картометрический метод | 2,50 | - |
| 1286 | 408642,1 | 1306308,06 | Картометрический метод | 2,50 | - |
| 1287 | 408637,51 | 1306298,16 | Картометрический метод | 2,50 | - |
| 1288 | 408631,95 | 1306286,92 | Картометрический метод | 2,50 | - |
| 1289 | 408597,56 | 1306246,89 | Картометрический метод | 2,50 | - |
| 1290 | 408567,4 | 1306215,19 | Картометрический метод | 2,50 | - |
| 1291 | 408563,98 | 1306209,06 | Картометрический метод | 2,50 | - |
| 1292 | 408561,92 | 1306204,08 | Картометрический метод | 2,50 | - |
| 1293 | 408634,38 | 1305837,58 | Картометрический метод | 2,50 | - |
| 1294 | 408658,02 | 1305864,78 | Картометрический метод | 2,50 | - |
| 1295 | 408675,12 | 1305905,08 | Картометрический метод | 2,50 | - |
| 1296 | 408695,27 | 1306031,46 | Картометрический метод | 2,50 | - |
| 1297 | 408715,42 | 1306019,86 | Картометрический метод | 2,50 | - |
| 1298 | 408766,09 | 1305981,4 | Картометрический метод | 2,50 | - |
| 1299 | 408787,46 | 1305939,27 | Картометрический метод | 2,50 | - |
| 1300 | 408808,83 | 1305814,1 | Картометрический метод | 2,50 | - |
| 1301 | 408836,92 | 1305747,55 | Картометрический метод | 2,50 | - |
| 1302 | 408882,1 | 1305648,03 | Картометрический метод | 2,50 | - |
| 1303 | 408921,79 | 1305575,98 | Картометрический метод | 2,50 | - |
| 1304 | 408962,08 | 1305530,19 | Картометрический метод | 2,50 | - |
| 1305 | 409023,75 | 1305464,25 | Картометрический метод | 2,50 | - |

Сведения о местоположении границ объекта

| | | | | | |
|------|-----------|------------|------------------------|------|---|
| 1306 | 409185,12 | 1305364,58 | Картометрический метод | 2,50 | - |
| 1307 | 409173,21 | 1305292,24 | Картометрический метод | 2,50 | - |
| 1308 | 409135,94 | 1305190,86 | Картометрический метод | 2,50 | - |
| 1309 | 408912,72 | 1304827,05 | Картометрический метод | 2,50 | - |
| 1310 | 408868,16 | 1304766,32 | Картометрический метод | 2,50 | - |
| 1311 | 408937,19 | 1304614,55 | Картометрический метод | 2,50 | - |
| 1312 | 408863,49 | 1304556,5 | Картометрический метод | 2,50 | - |
| 1313 | 408899,03 | 1304480,53 | Картометрический метод | 2,50 | - |
| 1314 | 408823,71 | 1304369,99 | Картометрический метод | 2,50 | - |
| 1315 | 408760,78 | 1304379,12 | Картометрический метод | 2,50 | - |
| 1316 | 408714,15 | 1304386,94 | Картометрический метод | 2,50 | - |
| 1317 | 408688,07 | 1304429,87 | Картометрический метод | 2,50 | - |
| 1318 | 408658,62 | 1304486,94 | Картометрический метод | 2,50 | - |
| 1319 | 408620,57 | 1304524,99 | Картометрический метод | 2,50 | - |
| 1320 | 408567,35 | 1304484,9 | Картометрический метод | 2,50 | - |
| 1321 | 408496,53 | 1304448,88 | Картометрический метод | 2,50 | - |
| 1322 | 408444,63 | 1304439,72 | Картометрический метод | 2,50 | - |
| 1323 | 408406,78 | 1304423,24 | Картометрический метод | 2,50 | - |
| 1324 | 408381,74 | 1304403,7 | Картометрический метод | 2,50 | - |
| 1325 | 408326,79 | 1304360,96 | Картометрический метод | 2,50 | - |
| 1326 | 408306,64 | 1304359,13 | Картометрический метод | 2,50 | - |
| 1327 | 408281,61 | 1304368,29 | Картометрический метод | 2,50 | - |
| 1328 | 408256,58 | 1304386,91 | Картометрический метод | 2,50 | - |
| 1329 | 408218,98 | 1304414,03 | Картометрический метод | 2,50 | - |
| 1330 | 408135,56 | 1304322,42 | Картометрический метод | 2,50 | - |
| 1331 | 408041,15 | 1304216,97 | Картометрический метод | 2,50 | - |
| 1332 | 407946,03 | 1304112,79 | Картометрический метод | 2,50 | - |
| 1333 | 407795,82 | 1303947,65 | Картометрический метод | 2,50 | - |
| 1334 | 407738,07 | 1303884,1 | Картометрический метод | 2,50 | - |
| 1335 | 407669,06 | 1303807,14 | Картометрический метод | 2,50 | - |
| 1336 | 407568,06 | 1303695,36 | Картометрический метод | 2,50 | - |
| 1337 | 407525,86 | 1303647,11 | Картометрический метод | 2,50 | - |
| 1338 | 407470,33 | 1303580,84 | Картометрический метод | 2,50 | - |
| 1339 | 407450,43 | 1303556,04 | Картометрический метод | 2,50 | - |
| 1340 | 407422,88 | 1303519,11 | Картометрический метод | 2,50 | - |
| 1341 | 407407,24 | 1303493 | Картометрический метод | 2,50 | - |
| 1342 | 407392,18 | 1303465,28 | Картометрический метод | 2,50 | - |
| 1343 | 407369,13 | 1303421,45 | Картометрический метод | 2,50 | - |
| 1344 | 407334,36 | 1303356,34 | Картометрический метод | 2,50 | - |
| 1345 | 407295,22 | 1303283,15 | Картометрический метод | 2,50 | - |
| 1346 | 407234,86 | 1303168 | Картометрический метод | 2,50 | - |
| 1347 | 407182,04 | 1303070 | Картометрический метод | 2,50 | - |
| 1348 | 407137,97 | 1302987,28 | Картометрический метод | 2,50 | - |
| 1349 | 407106,93 | 1302927,51 | Картометрический метод | 2,50 | - |
| 1350 | 407079,17 | 1302871,07 | Картометрический метод | 2,50 | - |
| 1351 | 407062,36 | 1302834,89 | Картометрический метод | 2,50 | - |
| 1352 | 407035,76 | 1302781,95 | Картометрический метод | 2,50 | - |
| 1353 | 407011,55 | 1302735,76 | Картометрический метод | 2,50 | - |
| 1354 | 406995,74 | 1302707,74 | Картометрический метод | 2,50 | - |
| 1355 | 406969,76 | 1302666,53 | Картометрический метод | 2,50 | - |
| 1356 | 406972,7 | 1302664,65 | Картометрический метод | 2,50 | - |

Сведения о местоположении границ объекта

| | | | | | |
|------|-----------|------------|------------------------|------|---|
| 1357 | 406977,64 | 1302662,41 | Картометрический метод | 2,50 | - |
| 1358 | 407041,72 | 1302775,37 | Картометрический метод | 2,50 | - |
| 1359 | 407270,6 | 1302643 | Картометрический метод | 2,50 | - |
| 1360 | 407319,66 | 1302726,57 | Картометрический метод | 2,50 | - |
| 1361 | 407468,29 | 1302638,29 | Картометрический метод | 2,50 | - |
| 1362 | 407383,24 | 1302508,49 | Картометрический метод | 2,50 | - |
| 1363 | 407311,04 | 1302372,04 | Картометрический метод | 2,50 | - |
| 1364 | 406916,53 | 1302561,76 | Картометрический метод | 2,50 | - |
| 1365 | 406964,84 | 1302642,12 | Картометрический метод | 2,50 | - |
| 1366 | 406961,05 | 1302644,81 | Картометрический метод | 2,50 | - |
| 1367 | 406957,45 | 1302647,11 | Картометрический метод | 2,50 | - |
| 1368 | 406901,42 | 1302559,86 | Картометрический метод | 2,50 | - |
| 1369 | 406886,11 | 1302537,87 | Картометрический метод | 2,50 | - |
| 1370 | 406863,81 | 1302517,73 | Картометрический метод | 2,50 | - |
| 1371 | 406836,94 | 1302500,02 | Картометрический метод | 2,50 | - |
| 1372 | 406801,2 | 1302479,15 | Картометрический метод | 2,50 | - |
| 1373 | 406786,9 | 1302465,94 | Картометрический метод | 2,50 | - |
| 1374 | 406770,09 | 1302438,21 | Картометрический метод | 2,50 | - |
| 1375 | 406709,71 | 1302333,58 | Картометрический метод | 2,50 | - |
| 1376 | 406784,2 | 1302298,17 | Картометрический метод | 2,50 | - |
| 1377 | 406839,15 | 1302254,82 | Картометрический метод | 2,50 | - |
| 1378 | 406888,61 | 1302223,07 | Картометрический метод | 2,50 | - |
| 1379 | 406975,31 | 1302166,9 | Картометрический метод | 2,50 | - |
| 1380 | 407099,25 | 1302077,75 | Картометрический метод | 2,50 | - |
| 1381 | 406945,39 | 1301850,01 | Картометрический метод | 2,50 | - |
| 1382 | 406865,32 | 1301731,74 | Картометрический метод | 2,50 | - |
| 1383 | 406885,06 | 1301675,85 | Картометрический метод | 2,50 | - |
| 1384 | 406905,07 | 1301620,73 | Картометрический метод | 2,50 | - |
| 1385 | 406936,2 | 1301539,64 | Картометрический метод | 2,50 | - |
| 1386 | 406953,81 | 1301498,58 | Картометрический метод | 2,50 | - |
| 1387 | 406989,18 | 1301414,67 | Картометрический метод | 2,50 | - |
| 1388 | 407014,65 | 1301352,62 | Картометрический метод | 2,50 | - |
| 1389 | 407048,95 | 1301280,34 | Картометрический метод | 2,50 | - |
| 1390 | 407094,07 | 1301193,44 | Картометрический метод | 2,50 | - |
| 1391 | 407142,78 | 1301087,43 | Картометрический метод | 2,50 | - |
| 1392 | 407208,17 | 1300958,84 | Картометрический метод | 2,50 | - |
| 1393 | 407255,91 | 1300864,99 | Картометрический метод | 2,50 | - |
| 1394 | 407308,45 | 1300762,28 | Картометрический метод | 2,50 | - |
| 1395 | 407353,37 | 1300676,59 | Картометрический метод | 2,50 | - |
| 1396 | 407392,36 | 1300601,22 | Картометрический метод | 2,50 | - |
| 1397 | 407441,44 | 1300499,64 | Картометрический метод | 2,50 | - |
| 1398 | 407487,64 | 1300411,56 | Картометрический метод | 2,50 | - |
| 1399 | 407549,27 | 1300288,7 | Картометрический метод | 2,50 | - |
| 1400 | 407585,43 | 1300213,08 | Картометрический метод | 2,50 | - |
| 1401 | 407618,62 | 1300133,43 | Картометрический метод | 2,50 | - |
| 1402 | 407658,05 | 1300047,18 | Картометрический метод | 2,50 | - |
| 1403 | 407680,88 | 1299993,11 | Картометрический метод | 2,50 | - |
| 1404 | 407939,17 | 1299475,83 | Картометрический метод | 2,50 | - |
| 1405 | 408118,5 | 1299113,29 | Картометрический метод | 2,50 | - |
| 1406 | 408265,99 | 1298816,62 | Картометрический метод | 2,50 | - |
| 1407 | 408311,04 | 1298725,65 | Картометрический метод | 2,50 | - |

Сведения о местоположении границ объекта

| | | | | | |
|--------|-----------|------------|------------------------|------|---|
| 1408 | 408369,55 | 1298603,69 | Картометрический метод | 2,50 | - |
| 1409 | 408422,59 | 1298495,71 | Картометрический метод | 2,50 | - |
| 1410 | 408470,66 | 1298398,38 | Картометрический метод | 2,50 | - |
| 1411 | 408509,69 | 1298319,07 | Картометрический метод | 2,50 | - |
| 1412 | 408518,9 | 1298302,74 | Картометрический метод | 2,50 | - |
| 1413 | 408947,37 | 1298559,57 | Картометрический метод | 2,50 | - |
| 1414 | 409252,75 | 1298737,29 | Картометрический метод | 2,50 | - |
| 1129 | 409775,23 | 1299021,87 | Картометрический метод | 2,50 | - |
| 1415 | 406997,37 | 1302324,38 | Картометрический метод | 2,50 | - |
| 1416 | 406881,87 | 1302470,57 | Картометрический метод | 2,50 | - |
| 1417 | 406868,14 | 1302475,57 | Картометрический метод | 2,50 | - |
| 1418 | 406851,6 | 1302476,77 | Картометрический метод | 2,50 | - |
| 1419 | 406828,35 | 1302465,24 | Картометрический метод | 2,50 | - |
| 1420 | 406739,72 | 1302350,24 | Картометрический метод | 2,50 | - |
| 1421 | 406925,89 | 1302241,92 | Картометрический метод | 2,50 | - |
| 1415 | 406997,37 | 1302324,38 | Картометрический метод | 2,50 | - |
| ЗУ1(5) | | | | | |
| 1422 | 407199,1 | 1297146,15 | Картометрический метод | 2,50 | - |
| 1423 | 407200,5 | 1297147,11 | Картометрический метод | 2,50 | - |
| 1424 | 407214,43 | 1297162,66 | Картометрический метод | 2,50 | - |
| 1425 | 407214,46 | 1297169,03 | Картометрический метод | 2,50 | - |
| 1426 | 407366,87 | 1297337,81 | Картометрический метод | 2,50 | - |
| 1427 | 407492,25 | 1297473,98 | Картометрический метод | 2,50 | - |
| 1428 | 407676,04 | 1297688,44 | Картометрический метод | 2,50 | - |
| 1429 | 407837,04 | 1297866,77 | Картометрический метод | 2,50 | - |
| 1430 | 407881,66 | 1297902,73 | Картометрический метод | 2,50 | - |
| 1431 | 407989,58 | 1297999,41 | Картометрический метод | 2,50 | - |
| 1432 | 408064,15 | 1298049,82 | Картометрический метод | 2,50 | - |
| 1433 | 408260,66 | 1298181,63 | Картометрический метод | 2,50 | - |
| 1434 | 408361,9 | 1298231,68 | Картометрический метод | 2,50 | - |
| 1435 | 408428,26 | 1298270,49 | Картометрический метод | 2,50 | - |
| 1436 | 408498,11 | 1298293,86 | Картометрический метод | 2,50 | - |
| 1437 | 408488,34 | 1298312,27 | Картометрический метод | 2,50 | - |
| 1438 | 408468,86 | 1298353,28 | Картометрический метод | 2,50 | - |
| 1439 | 408462,35 | 1298369,28 | Картометрический метод | 2,50 | - |
| 1440 | 408451,38 | 1298394,75 | Картометрический метод | 2,50 | - |
| 1441 | 408393,51 | 1298509,53 | Картометрический метод | 2,50 | - |
| 1442 | 408292,6 | 1298716,92 | Картометрический метод | 2,50 | - |
| 1443 | 408226,62 | 1298850,79 | Картометрический метод | 2,50 | - |
| 1444 | 408078,71 | 1299148,66 | Картометрический метод | 2,50 | - |
| 1445 | 407983,65 | 1299340,52 | Картометрический метод | 2,50 | - |
| 1446 | 407884,04 | 1299541 | Картометрический метод | 2,50 | - |
| 1447 | 407817,87 | 1299673,26 | Картометрический метод | 2,50 | - |
| 1448 | 407748,15 | 1299813,05 | Картометрический метод | 2,50 | - |
| 1449 | 407698,38 | 1299912,14 | Картометрический метод | 2,50 | - |
| 1450 | 407661,51 | 1299987,84 | Картометрический метод | 2,50 | - |
| 1451 | 407636,82 | 1300041,1 | Картометрический метод | 2,50 | - |
| 1452 | 407600,22 | 1300122,67 | Картометрический метод | 2,50 | - |
| 1453 | 407566,23 | 1300201,97 | Картометрический метод | 2,50 | - |
| 1454 | 407529,54 | 1300285,1 | Картометрический метод | 2,50 | - |

Сведения о местоположении границ объекта

| | | | | | |
|------|-----------|------------|------------------------|------|---|
| 1455 | 407474,75 | 1300387,92 | Картометрический метод | 2,50 | - |
| 1456 | 407428,95 | 1300473,13 | Картометрический метод | 2,50 | - |
| 1457 | 407407,79 | 1300514,01 | Картометрический метод | 2,50 | - |
| 1458 | 407373,48 | 1300587,11 | Картометрический метод | 2,50 | - |
| 1459 | 407376,01 | 1300592,18 | Картометрический метод | 2,50 | - |
| 1460 | 407303,3 | 1300736,33 | Картометрический метод | 2,50 | - |
| 1461 | 407257,25 | 1300827,66 | Картометрический метод | 2,50 | - |
| 1462 | 407197,22 | 1300946,7 | Картометрический метод | 2,50 | - |
| 1463 | 407106,55 | 1301126,37 | Картометрический метод | 2,50 | - |
| 1464 | 407102 | 1301123,57 | Картометрический метод | 2,50 | - |
| 1465 | 407042,24 | 1301234,85 | Картометрический метод | 2,50 | - |
| 1466 | 406990,54 | 1301343,68 | Картометрический метод | 2,50 | - |
| 1467 | 406965,62 | 1301405,77 | Картометрический метод | 2,50 | - |
| 1468 | 406940,01 | 1301467,19 | Картометрический метод | 2,50 | - |
| 1469 | 406922,85 | 1301510,21 | Картометрический метод | 2,50 | - |
| 1470 | 406910,31 | 1301543,6 | Картометрический метод | 2,50 | - |
| 1471 | 406892,93 | 1301590,98 | Картометрический метод | 2,50 | - |
| 1472 | 406877,89 | 1301636,13 | Картометрический метод | 2,50 | - |
| 1473 | 406861,16 | 1301631,9 | Картометрический метод | 2,50 | - |
| 1474 | 406825,19 | 1301618,35 | Картометрический метод | 2,50 | - |
| 1475 | 406797,57 | 1301609,23 | Картометрический метод | 2,50 | - |
| 1476 | 406762,83 | 1301576,48 | Картометрический метод | 2,50 | - |
| 1477 | 406740,24 | 1301555,11 | Картометрический метод | 2,50 | - |
| 1478 | 406697,49 | 1301537,3 | Картометрический метод | 2,50 | - |
| 1479 | 406681,08 | 1301527,41 | Картометрический метод | 2,50 | - |
| 1480 | 406595,88 | 1301416,57 | Картометрический метод | 2,50 | - |
| 1481 | 406566,41 | 1301433,92 | Картометрический метод | 2,50 | - |
| 1482 | 406565,53 | 1301434,38 | Картометрический метод | 2,50 | - |
| 1483 | 406513,88 | 1301461,48 | Картометрический метод | 2,50 | - |
| 1484 | 406513,02 | 1301462 | Картометрический метод | 2,50 | - |
| 1485 | 406462,32 | 1301488,52 | Картометрический метод | 2,50 | - |
| 1486 | 406461,4 | 1301488,94 | Картометрический метод | 2,50 | - |
| 1487 | 406409,23 | 1301516,38 | Картометрический метод | 2,50 | - |
| 1488 | 406408,47 | 1301517,06 | Картометрический метод | 2,50 | - |
| 1489 | 406354,62 | 1301545,43 | Картометрический метод | 2,50 | - |
| 1490 | 406353,74 | 1301545,92 | Картометрический метод | 2,50 | - |
| 1491 | 406302,13 | 1301572,96 | Картометрический метод | 2,50 | - |
| 1492 | 406301,21 | 1301573,38 | Картометрический метод | 2,50 | - |
| 1493 | 406251,88 | 1301602,77 | Картометрический метод | 2,50 | - |
| 1494 | 406251,76 | 1301603,06 | Картометрический метод | 2,50 | - |
| 1495 | 406269,19 | 1301636,93 | Картометрический метод | 2,50 | - |
| 1496 | 406257,89 | 1301724,85 | Картометрический метод | 2,50 | - |
| 1497 | 406256,25 | 1301787,43 | Картометрический метод | 2,50 | - |
| 1498 | 406172,4 | 1301781,96 | Картометрический метод | 2,50 | - |
| 1499 | 406196,44 | 1301564,78 | Картометрический метод | 2,50 | - |
| 1500 | 406084,32 | 1301552,38 | Картометрический метод | 2,50 | - |
| 1501 | 406053,92 | 1301568,08 | Картометрический метод | 2,50 | - |
| 1502 | 406041,59 | 1301747,62 | Картометрический метод | 2,50 | - |
| 1503 | 405950,66 | 1301678,73 | Картометрический метод | 2,50 | - |
| 1504 | 405910,09 | 1301659,49 | Картометрический метод | 2,50 | - |
| 1505 | 405739,21 | 1301609,48 | Картометрический метод | 2,50 | - |

Сведения о местоположении границ объекта

| | | | | | |
|------|-----------|------------|------------------------|------|---|
| 1506 | 405606,84 | 1301588,57 | Картометрический метод | 2,50 | - |
| 1507 | 405524,98 | 1301596,12 | Картометрический метод | 2,50 | - |
| 1508 | 405444,65 | 1301639,7 | Картометрический метод | 2,50 | - |
| 1509 | 405368,92 | 1301713,42 | Картометрический метод | 2,50 | - |
| 1510 | 405306,34 | 1301788,66 | Картометрический метод | 2,50 | - |
| 1511 | 405288,09 | 1301869,78 | Картометрический метод | 2,50 | - |
| 1512 | 405280,46 | 1301942,74 | Картометрический метод | 2,50 | - |
| 1513 | 405318,62 | 1301929,31 | Картометрический метод | 2,50 | - |
| 1514 | 405341,82 | 1301931,14 | Картометрический метод | 2,50 | - |
| 1515 | 405378,76 | 1301946,41 | Картометрический метод | 2,50 | - |
| 1516 | 405408,06 | 1301951,29 | Картометрический метод | 2,50 | - |
| 1517 | 405465,46 | 1301958,01 | Картометрический метод | 2,50 | - |
| 1518 | 405488,05 | 1301966,56 | Картометрический метод | 2,50 | - |
| 1519 | 405519,19 | 1301983,04 | Картометрический метод | 2,50 | - |
| 1520 | 405556,13 | 1301988,84 | Картометрический метод | 2,50 | - |
| 1521 | 405574,14 | 1301996,47 | Картометрический метод | 2,50 | - |
| 1522 | 405584,21 | 1302006,55 | Картометрический метод | 2,50 | - |
| 1523 | 405601 | 1302037,38 | Картометрический метод | 2,50 | - |
| 1524 | 405620,54 | 1302057,22 | Картометрический метод | 2,50 | - |
| 1525 | 405641,91 | 1302069,44 | Картометрический метод | 2,50 | - |
| 1526 | 405679,77 | 1302077,07 | Картометрический метод | 2,50 | - |
| 1527 | 405694,11 | 1302082,26 | Картометрический метод | 2,50 | - |
| 1528 | 405753,34 | 1302134,77 | Картометрический метод | 2,50 | - |
| 1529 | 405767,69 | 1302153,69 | Картометрический метод | 2,50 | - |
| 1530 | 405799,13 | 1302184,22 | Картометрический метод | 2,50 | - |
| 1531 | 405814,7 | 1302214,14 | Картометрический метод | 2,50 | - |
| 1532 | 405838,21 | 1302240,39 | Картометрический метод | 2,50 | - |
| 1533 | 405857,44 | 1302266,34 | Картометрический метод | 2,50 | - |
| 1534 | 405876,83 | 1302285,42 | Картометрический метод | 2,50 | - |
| 1535 | 405888,27 | 1302305,72 | Картометрический метод | 2,50 | - |
| 1536 | 405902,01 | 1302319 | Картометрический метод | 2,50 | - |
| 1537 | 405915,14 | 1302334,57 | Картометрический метод | 2,50 | - |
| 1538 | 405928,65 | 1302363,27 | Картометрический метод | 2,50 | - |
| 1539 | 405937,81 | 1302370,52 | Картометрический метод | 2,50 | - |
| 1540 | 405953,45 | 1302372,96 | Картометрический метод | 2,50 | - |
| 1541 | 405959,94 | 1302377,24 | Картометрический метод | 2,50 | - |
| 1542 | 405971,84 | 1302388,23 | Картометрический метод | 2,50 | - |
| 1543 | 406040,23 | 1302339,99 | Картометрический метод | 2,50 | - |
| 1544 | 406074,42 | 1302335,72 | Картометрический метод | 2,50 | - |
| 1545 | 406104,34 | 1302349,76 | Картометрический метод | 2,50 | - |
| 1546 | 406138,53 | 1302379,68 | Картометрический метод | 2,50 | - |
| 1547 | 406241,68 | 1302461,2 | Картометрический метод | 2,50 | - |
| 1548 | 406259,79 | 1302475,51 | Картометрический метод | 2,50 | - |
| 1549 | 406309,83 | 1302512 | Картометрический метод | 2,50 | - |
| 1550 | 406353,35 | 1302523,99 | Картометрический метод | 2,50 | - |
| 1551 | 406394,05 | 1302517,67 | Картометрический метод | 2,50 | - |
| 1552 | 406467,5 | 1302500,27 | Картометрический метод | 2,50 | - |
| 1553 | 406515,01 | 1302502,08 | Картометрический метод | 2,50 | - |
| 1554 | 406523,76 | 1302503,39 | Картометрический метод | 2,50 | - |
| 1555 | 406578,51 | 1302479 | Картометрический метод | 2,50 | - |
| 1556 | 406579,42 | 1302478,58 | Картометрический метод | 2,50 | - |

Сведения о местоположении границ объекта

| | | | | | |
|------|-----------|------------|------------------------|------|---|
| 1557 | 406633,38 | 1302451,19 | Картометрический метод | 2,50 | - |
| 1558 | 406640,21 | 1302446,23 | Картометрический метод | 2,50 | - |
| 1559 | 406729,85 | 1302404,84 | Картометрический метод | 2,50 | - |
| 1560 | 406772,33 | 1302477,84 | Картометрический метод | 2,50 | - |
| 1561 | 406790,05 | 1302494,22 | Картометрический метод | 2,50 | - |
| 1562 | 406827,11 | 1302515,85 | Картометрический метод | 2,50 | - |
| 1563 | 406852,38 | 1302532,51 | Картометрический метод | 2,50 | - |
| 1564 | 406872,04 | 1302550,26 | Картометрический метод | 2,50 | - |
| 1565 | 406885,93 | 1302570,22 | Картометрический метод | 2,50 | - |
| 1566 | 406945,46 | 1302662,91 | Картометрический метод | 2,50 | - |
| 1567 | 406978,88 | 1302715,37 | Картометрический метод | 2,50 | - |
| 1568 | 407009,68 | 1302772,42 | Картометрический метод | 2,50 | - |
| 1569 | 407039,83 | 1302832,06 | Картометрический метод | 2,50 | - |
| 1570 | 407061,44 | 1302879,41 | Картометрический метод | 2,50 | - |
| 1571 | 407075,18 | 1302907,94 | Картометрический метод | 2,50 | - |
| 1572 | 407089,47 | 1302936,42 | Картометрический метод | 2,50 | - |
| 1573 | 407120,63 | 1302996,4 | Картометрический метод | 2,50 | - |
| 1574 | 407164,77 | 1303079,26 | Картометрический метод | 2,50 | - |
| 1575 | 407217,55 | 1303177,2 | Картометрический метод | 2,50 | - |
| 1576 | 407277,9 | 1303292,32 | Картометрический метод | 2,50 | - |
| 1577 | 407317,08 | 1303365,58 | Картометрический метод | 2,50 | - |
| 1578 | 407351,82 | 1303430,63 | Картометрический метод | 2,50 | - |
| 1579 | 407374,9 | 1303474,52 | Картометрический метод | 2,50 | - |
| 1580 | 407390,18 | 1303502,64 | Картометрический метод | 2,50 | - |
| 1581 | 407398,21 | 1303516,3 | Картометрический метод | 2,50 | - |
| 1582 | 407406,45 | 1303529,8 | Картометрический метод | 2,50 | - |
| 1583 | 407415,5 | 1303542,88 | Картометрический метод | 2,50 | - |
| 1584 | 407435,04 | 1303568,16 | Картометрический метод | 2,50 | - |
| 1585 | 407455,22 | 1303593,32 | Картометрический метод | 2,50 | - |
| 1586 | 407510,97 | 1303659,85 | Картометрический метод | 2,50 | - |
| 1587 | 407553,4 | 1303708,36 | Картометрический метод | 2,50 | - |
| 1588 | 407597,64 | 1303757,56 | Картометрический метод | 2,50 | - |
| 1589 | 407654,51 | 1303820,26 | Картометрический метод | 2,50 | - |
| 1590 | 407723,52 | 1303897,23 | Картометрический метод | 2,50 | - |
| 1591 | 407781,33 | 1303960,84 | Картометрический метод | 2,50 | - |
| 1592 | 407931,54 | 1304125,98 | Картометрический метод | 2,50 | - |
| 1593 | 408026,61 | 1304230,11 | Картометрический метод | 2,50 | - |
| 1594 | 408121,02 | 1304335,56 | Картометрический метод | 2,50 | - |
| 1595 | 408201,69 | 1304424,12 | Картометрический метод | 2,50 | - |
| 1596 | 408156,75 | 1304433,62 | Картометрический метод | 2,50 | - |
| 1597 | 408070,05 | 1304429,34 | Картометрический метод | 2,50 | - |
| 1598 | 408002,89 | 1304442,16 | Картометрический метод | 2,50 | - |
| 1599 | 407933,28 | 1304453,77 | Картометрический метод | 2,50 | - |
| 1600 | 408029,4 | 1305127,7 | Картометрический метод | 2,50 | - |
| 1601 | 408049,04 | 1305164,67 | Картометрический метод | 2,50 | - |
| 1602 | 408053,37 | 1305174,78 | Картометрический метод | 2,50 | - |
| 1603 | 408095,26 | 1305269,83 | Картометрический метод | 2,50 | - |
| 1604 | 408126,46 | 1305302,18 | Картометрический метод | 2,50 | - |
| 1605 | 408128,2 | 1305331,65 | Картометрический метод | 2,50 | - |
| 1606 | 408156,51 | 1305371,51 | Картометрический метод | 2,50 | - |
| 1607 | 408184,24 | 1305422,36 | Картометрический метод | 2,50 | - |

Сведения о местоположении границ объекта

| | | | | | |
|------|-----------|------------|------------------------|------|---|
| 1608 | 408211,39 | 1305458,76 | Картометрический метод | 2,50 | - |
| 1609 | 408227,57 | 1305491,11 | Картометрический метод | 2,50 | - |
| 1610 | 408260,5 | 1305499,78 | Картометрический метод | 2,50 | - |
| 1611 | 408276,1 | 1305535,02 | Картометрический метод | 2,50 | - |
| 1612 | 408295,17 | 1305541,38 | Картометрический метод | 2,50 | - |
| 1613 | 408303,81 | 1305542,65 | Картометрический метод | 2,50 | - |
| 1614 | 408329,54 | 1305547,29 | Картометрический метод | 2,50 | - |
| 1615 | 408513,93 | 1305746,94 | Картометрический метод | 2,50 | - |
| 1616 | 408619,43 | 1305823,05 | Картометрический метод | 2,50 | - |
| 1617 | 408508,09 | 1306384,18 | Картометрический метод | 2,50 | - |
| 1618 | 408500,56 | 1306389,38 | Картометрический метод | 2,50 | - |
| 1619 | 408280,42 | 1306419,78 | Картометрический метод | 2,50 | - |
| 1620 | 407300,1 | 1306567,98 | Картометрический метод | 2,50 | - |
| 1621 | 406373,57 | 1306706,3 | Картометрический метод | 2,50 | - |
| 1622 | 405715,55 | 1306807,09 | Картометрический метод | 2,50 | - |
| 1623 | 405487,95 | 1306841,95 | Картометрический метод | 2,50 | - |
| 1624 | 405486,64 | 1306836,95 | Картометрический метод | 2,50 | - |
| 1625 | 405440,84 | 1306711,79 | Картометрический метод | 2,50 | - |
| 1626 | 405431,69 | 1306661,72 | Картометрический метод | 2,50 | - |
| 1627 | 405431,69 | 1306620,2 | Картометрический метод | 2,50 | - |
| 1628 | 405444,51 | 1306587,84 | Картометрический метод | 2,50 | - |
| 1629 | 405459,16 | 1306546,32 | Картометрический метод | 2,50 | - |
| 1630 | 405455,5 | 1306495,65 | Картометрический метод | 2,50 | - |
| 1631 | 405446,34 | 1306431,54 | Картометрический метод | 2,50 | - |
| 1632 | 405441,46 | 1306379,03 | Картометрический метод | 2,50 | - |
| 1633 | 405430,47 | 1306353,38 | Картометрический метод | 2,50 | - |
| 1634 | 405406,65 | 1306330,18 | Картометрический метод | 2,50 | - |
| 1635 | 405383,45 | 1306307,44 | Картометрический метод | 2,50 | - |
| 1636 | 405125,79 | 1306314 | Картометрический метод | 2,50 | - |
| 1637 | 405101,37 | 1306318,89 | Картометрический метод | 2,50 | - |
| 1638 | 405022,91 | 1306346,67 | Картометрический метод | 2,50 | - |
| 1639 | 404980,17 | 1306373,53 | Картометрический метод | 2,50 | - |
| 1640 | 404925,83 | 1306381,16 | Картометрический метод | 2,50 | - |
| 1641 | 404805,55 | 1306408,64 | Картометрический метод | 2,50 | - |
| 1642 | 404764,64 | 1306417,8 | Картометрический метод | 2,50 | - |
| 1643 | 404726,79 | 1306422,68 | Картометрический метод | 2,50 | - |
| 1644 | 404715,19 | 1306431,84 | Картометрический метод | 2,50 | - |
| 1645 | 404667,56 | 1306479,47 | Картометрический метод | 2,50 | - |
| 1646 | 404651,69 | 1306488,62 | Картометрический метод | 2,50 | - |
| 1647 | 404626,05 | 1306491,07 | Картометрический метод | 2,50 | - |
| 1648 | 404612,61 | 1306497,17 | Картометрический метод | 2,50 | - |
| 1649 | 404601,01 | 1306514,27 | Картометрический метод | 2,50 | - |
| 1650 | 404591,85 | 1306531,97 | Картометрический метод | 2,50 | - |
| 1651 | 404563,77 | 1306556,4 | Картометрический метод | 2,50 | - |
| 1652 | 404481,95 | 1306613,79 | Картометрический метод | 2,50 | - |
| 1653 | 404439,21 | 1306630,89 | Картометрический метод | 2,50 | - |
| 1654 | 404412,35 | 1306649,2 | Картометрический метод | 2,50 | - |
| 1655 | 404375,72 | 1306682,17 | Картометрический метод | 2,50 | - |
| 1656 | 404306,11 | 1306701,71 | Картометрический метод | 2,50 | - |
| 1657 | 404267,03 | 1306710,26 | Картометрический метод | 2,50 | - |
| 1658 | 404248,62 | 1306662,36 | Картометрический метод | 2,50 | - |

Сведения о местоположении границ объекта

| | | | | | |
|------|-----------|------------|------------------------|------|---|
| 1659 | 404140,62 | 1306696,18 | Картометрический метод | 2,50 | - |
| 1660 | 404137,94 | 1306712,26 | Картометрический метод | 2,50 | - |
| 1661 | 404148,19 | 1306739,27 | Картометрический метод | 2,50 | - |
| 1662 | 404146,43 | 1306748,48 | Картометрический метод | 2,50 | - |
| 1663 | 404153,38 | 1306778,36 | Картометрический метод | 2,50 | - |
| 1664 | 404187,34 | 1306851,47 | Картометрический метод | 2,50 | - |
| 1665 | 404211,66 | 1306891,56 | Картометрический метод | 2,50 | - |
| 1666 | 404222,68 | 1306930,15 | Картометрический метод | 2,50 | - |
| 1667 | 404224,19 | 1306927,41 | Картометрический метод | 2,50 | - |
| 1668 | 404346,62 | 1307038,64 | Картометрический метод | 2,50 | - |
| 1669 | 404402,24 | 1307037,24 | Картометрический метод | 2,50 | - |
| 1670 | 404659,18 | 1306900,41 | Картометрический метод | 2,50 | - |
| 1671 | 404894,22 | 1306780,92 | Картометрический метод | 2,50 | - |
| 1672 | 404947,99 | 1306746,16 | Картометрический метод | 2,50 | - |
| 1673 | 405015,84 | 1306723,82 | Картометрический метод | 2,50 | - |
| 1674 | 405048,93 | 1306722,16 | Картометрический метод | 2,50 | - |
| 1675 | 405070,5 | 1306741,06 | Картометрический метод | 2,50 | - |
| 1676 | 405111,04 | 1306794,77 | Картометрический метод | 2,50 | - |
| 1677 | 405149,16 | 1306845,28 | Картометрический метод | 2,50 | - |
| 1678 | 405174,15 | 1306872,25 | Картометрический метод | 2,50 | - |
| 1679 | 405199,7 | 1306887,86 | Картометрический метод | 2,50 | - |
| 1680 | 405233,37 | 1306894,46 | Картометрический метод | 2,50 | - |
| 1681 | 405254,45 | 1306892,43 | Картометрический метод | 2,50 | - |
| 1682 | 405490,37 | 1306851,25 | Картометрический метод | 2,50 | - |
| 1683 | 405708,18 | 1306819,91 | Картометрический метод | 2,50 | - |
| 1684 | 406374,3 | 1306724,15 | Картометрический метод | 2,50 | - |
| 1685 | 407298,99 | 1306585,99 | Картометрический метод | 2,50 | - |
| 1686 | 408280,71 | 1306437,58 | Картометрический метод | 2,50 | - |
| 1687 | 408505,2 | 1306407,01 | Картометрический метод | 2,50 | - |
| 1688 | 408522,44 | 1306403,76 | Картометрический метод | 2,50 | - |
| 1689 | 408555,21 | 1306238,05 | Картометрический метод | 2,50 | - |
| 1690 | 408557,13 | 1306237,34 | Картометрический метод | 2,50 | - |
| 1691 | 408559,77 | 1306238,11 | Картометрический метод | 2,50 | - |
| 1692 | 408583,78 | 1306262,61 | Картометрический метод | 2,50 | - |
| 1693 | 408615,51 | 1306297,87 | Картометрический метод | 2,50 | - |
| 1694 | 408621,93 | 1306309,64 | Картометрический метод | 2,50 | - |
| 1695 | 408624,68 | 1306320,13 | Картометрический метод | 2,50 | - |
| 1696 | 408629,8 | 1306325,19 | Картометрический метод | 2,50 | - |
| 1697 | 408598,1 | 1306443,17 | Картометрический метод | 2,50 | - |
| 1698 | 408561,37 | 1306571,3 | Картометрический метод | 2,50 | - |
| 1699 | 408549,06 | 1306676,96 | Картометрический метод | 2,50 | - |
| 1700 | 408538,03 | 1306786,51 | Картометрический метод | 2,50 | - |
| 1701 | 408534,27 | 1306914,68 | Картометрический метод | 2,50 | - |
| 1702 | 408530,31 | 1306921,59 | Картометрический метод | 2,50 | - |
| 1703 | 408518,07 | 1306976,86 | Картометрический метод | 2,50 | - |
| 1704 | 408501,88 | 1307081,73 | Картометрический метод | 2,50 | - |
| 1705 | 408499,01 | 1307209,09 | Картометрический метод | 2,50 | - |
| 1706 | 408507,61 | 1307279,27 | Картометрический метод | 2,50 | - |
| 1707 | 408517,2 | 1307374,41 | Картометрический метод | 2,50 | - |
| 1708 | 408528,99 | 1307494,85 | Картометрический метод | 2,50 | - |
| 1709 | 408537,92 | 1307553,7 | Картометрический метод | 2,50 | - |

Сведения о местоположении границ объекта

| | | | | | |
|------|-----------|------------|------------------------|------|---|
| 1710 | 408542 | 1307630,92 | Картометрический метод | 2,50 | - |
| 1711 | 408538,8 | 1307684,92 | Картометрический метод | 2,50 | - |
| 1712 | 408526,02 | 1307747,07 | Картометрический метод | 2,50 | - |
| 1713 | 408525,03 | 1307842,65 | Картометрический метод | 2,50 | - |
| 1714 | 408524,36 | 1307896,87 | Картометрический метод | 2,50 | - |
| 1715 | 408525,69 | 1307958,58 | Картометрический метод | 2,50 | - |
| 1716 | 408530,1 | 1308099,7 | Картометрический метод | 2,50 | - |
| 1717 | 408534,84 | 1308173,83 | Картометрический метод | 2,50 | - |
| 1718 | 408540,57 | 1308328,48 | Картометрический метод | 2,50 | - |
| 1719 | 408544,2 | 1308626,45 | Картометрический метод | 2,50 | - |
| 1720 | 408541,67 | 1308775,6 | Картометрический метод | 2,50 | - |
| 1721 | 408546,19 | 1308961,81 | Картометрический метод | 2,50 | - |
| 1722 | 408548,28 | 1309086,54 | Картометрический метод | 2,50 | - |
| 1723 | 408551,92 | 1309266,05 | Картометрический метод | 2,50 | - |
| 1724 | 408555,01 | 1309444,68 | Картометрический метод | 2,50 | - |
| 1725 | 408554,57 | 1309521,34 | Картометрический метод | 2,50 | - |
| 1726 | 408550,16 | 1309630,01 | Картометрический метод | 2,50 | - |
| 1727 | 408546,19 | 1309661,25 | Картометрический метод | 2,50 | - |
| 1728 | 408537,04 | 1309689,74 | Картометрический метод | 2,50 | - |
| 1729 | 408536,5 | 1309691,61 | Картометрический метод | 2,50 | - |
| 1730 | 408272,51 | 1309578,53 | Картометрический метод | 2,50 | - |
| 1731 | 408272,27 | 1309578,44 | Картометрический метод | 2,50 | - |
| 1732 | 408243,31 | 1309719,41 | Картометрический метод | 2,50 | - |
| 1733 | 408205,3 | 1309834,9 | Картометрический метод | 2,50 | - |
| 1734 | 408084,75 | 1310052,86 | Картометрический метод | 2,50 | - |
| 1735 | 408081,06 | 1310059,46 | Картометрический метод | 2,50 | - |
| 1736 | 408111,86 | 1310080,82 | Картометрический метод | 2,50 | - |
| 1737 | 408111,13 | 1310096,15 | Картометрический метод | 2,50 | - |
| 1738 | 408005,3 | 1310215,88 | Картометрический метод | 2,50 | - |
| 1739 | 408001,95 | 1310242,81 | Картометрический метод | 2,50 | - |
| 1740 | 408022,84 | 1310282,5 | Картометрический метод | 2,50 | - |
| 1741 | 408024,2 | 1310285,09 | Картометрический метод | 2,50 | - |
| 1742 | 408032,51 | 1310295,77 | Картометрический метод | 2,50 | - |
| 1743 | 408023,69 | 1310304,53 | Картометрический метод | 2,50 | - |
| 1744 | 408018,95 | 1310309,4 | Картометрический метод | 2,50 | - |
| 1745 | 408078,2 | 1310371,96 | Картометрический метод | 2,50 | - |
| 1746 | 408058,44 | 1310394,65 | Картометрический метод | 2,50 | - |
| 1747 | 408129,69 | 1310475,4 | Картометрический метод | 2,50 | - |
| 1748 | 408266,77 | 1310624,28 | Картометрический метод | 2,50 | - |
| 1749 | 408268,13 | 1310626,5 | Картометрический метод | 2,50 | - |
| 1750 | 408272,41 | 1310633,56 | Картометрический метод | 2,50 | - |
| 1751 | 408300,35 | 1310683,24 | Картометрический метод | 2,50 | - |
| 1752 | 408303,78 | 1310694,69 | Картометрический метод | 2,50 | - |
| 1753 | 408302,2 | 1310728,11 | Картометрический метод | 2,50 | - |
| 1754 | 408303,04 | 1310762,94 | Картометрический метод | 2,50 | - |
| 1755 | 408326,98 | 1310786,56 | Картометрический метод | 2,50 | - |
| 1756 | 408291,39 | 1310821,82 | Картометрический метод | 2,50 | - |
| 1757 | 408277,86 | 1310849,67 | Картометрический метод | 2,50 | - |
| 1758 | 408275,46 | 1310856,27 | Картометрический метод | 2,50 | - |
| 1759 | 408278,4 | 1310874,4 | Картометрический метод | 2,50 | - |
| 1760 | 408318 | 1310933,37 | Картометрический метод | 2,50 | - |

Сведения о местоположении границ объекта

| | | | | | |
|------|-----------|------------|------------------------|------|---|
| 1761 | 408328,92 | 1310957,35 | Картометрический метод | 2,50 | - |
| 1762 | 408341,76 | 1310958,59 | Картометрический метод | 2,50 | - |
| 1763 | 408391,88 | 1310995,8 | Картометрический метод | 2,50 | - |
| 1764 | 408428,3 | 1311022,84 | Картометрический метод | 2,50 | - |
| 1765 | 408829,89 | 1311304,74 | Картометрический метод | 2,50 | - |
| 1766 | 409244,68 | 1311595,74 | Картометрический метод | 2,50 | - |
| 1767 | 409367,97 | 1311683,62 | Картометрический метод | 2,50 | - |
| 1768 | 409518,36 | 1311790,81 | Картометрический метод | 2,50 | - |
| 1769 | 409581,17 | 1311833,74 | Картометрический метод | 2,50 | - |
| 1770 | 409657,31 | 1311886,67 | Картометрический метод | 2,50 | - |
| 1771 | 409663,32 | 1311890,36 | Картометрический метод | 2,50 | - |
| 1772 | 409685,86 | 1311907,56 | Картометрический метод | 2,50 | - |
| 1773 | 409744,88 | 1312058,19 | Картометрический метод | 2,50 | - |
| 1774 | 409746,45 | 1312065,32 | Картометрический метод | 2,50 | - |
| 1775 | 409743,95 | 1312090,31 | Картометрический метод | 2,50 | - |
| 1776 | 409718,93 | 1312144,37 | Картометрический метод | 2,50 | - |
| 1777 | 409714,32 | 1312171,86 | Картометрический метод | 2,50 | - |
| 1778 | 409715,59 | 1312219,55 | Картометрический метод | 2,50 | - |
| 1779 | 409726,45 | 1312271,34 | Картометрический метод | 2,50 | - |
| 1780 | 409744,04 | 1312313,28 | Картометрический метод | 2,50 | - |
| 1781 | 409745,22 | 1312361,39 | Картометрический метод | 2,50 | - |
| 1782 | 409737 | 1312394,83 | Картометрический метод | 2,50 | - |
| 1783 | 409752,34 | 1312424,21 | Картометрический метод | 2,50 | - |
| 1784 | 409758,42 | 1312457,02 | Картометрический метод | 2,50 | - |
| 1785 | 409756,07 | 1312528,6 | Картометрический метод | 2,50 | - |
| 1786 | 409748,74 | 1312594,89 | Картометрический метод | 2,50 | - |
| 1787 | 409719,97 | 1312651,8 | Картометрический метод | 2,50 | - |
| 1788 | 409708,55 | 1312674,39 | Картометрический метод | 2,50 | - |
| 1789 | 409705,32 | 1312691,7 | Картометрический метод | 2,50 | - |
| 1790 | 409688,01 | 1312719,86 | Картометрический метод | 2,50 | - |
| 1791 | 409690,07 | 1312729,25 | Картометрический метод | 2,50 | - |
| 1792 | 409707,96 | 1312743,62 | Картометрический метод | 2,50 | - |
| 1793 | 409728,79 | 1312749,78 | Картометрический метод | 2,50 | - |
| 1794 | 409808,58 | 1312761,22 | Картометрический метод | 2,50 | - |
| 1795 | 409833,22 | 1312770,31 | Картометрический метод | 2,50 | - |
| 1796 | 409848,66 | 1312783,16 | Картометрический метод | 2,50 | - |
| 1797 | 409862,55 | 1312802,29 | Картометрический метод | 2,50 | - |
| 1798 | 409875,94 | 1312828,82 | Картометрический метод | 2,50 | - |
| 1799 | 409906,02 | 1312860,57 | Картометрический метод | 2,50 | - |
| 1800 | 409913,26 | 1312880,61 | Картометрический метод | 2,50 | - |
| 1801 | 409910,66 | 1312909,65 | Картометрический метод | 2,50 | - |
| 1802 | 409903,92 | 1312944,56 | Картометрический метод | 2,50 | - |
| 1803 | 409904,5 | 1312955,41 | Картометрический метод | 2,50 | - |
| 1804 | 409911,03 | 1312963,59 | Картометрический метод | 2,50 | - |
| 1805 | 409922,17 | 1312966,38 | Картометрический метод | 2,50 | - |
| 1806 | 409939,41 | 1312966,27 | Картометрический метод | 2,50 | - |
| 1807 | 409956,42 | 1312977,12 | Картометрический метод | 2,50 | - |
| 1808 | 409967,28 | 1312991,99 | Картометрический метод | 2,50 | - |
| 1809 | 409970,5 | 1313005,28 | Картометрический метод | 2,50 | - |
| 1810 | 409964,64 | 1313017,02 | Картометрический метод | 2,50 | - |
| 1811 | 409954,47 | 1313023,18 | Картометрический метод | 2,50 | - |

Сведения о местоположении границ объекта

| | | | | | |
|------|-----------|------------|------------------------|------|---|
| 1812 | 409940,16 | 1313029,55 | Картометрический метод | 2,50 | - |
| 1813 | 409926,23 | 1313043,47 | Картометрический метод | 2,50 | - |
| 1814 | 409918 | 1313057,2 | Картометрический метод | 2,50 | - |
| 1815 | 409915,36 | 1313076,86 | Картометрический метод | 2,50 | - |
| 1816 | 409922,69 | 1313105,61 | Картометрический метод | 2,50 | - |
| 1817 | 409934,42 | 1313132,3 | Картометрический метод | 2,50 | - |
| 1818 | 409951,85 | 1313153,74 | Картометрический метод | 2,50 | - |
| 1819 | 409969,62 | 1313168,67 | Картометрический метод | 2,50 | - |
| 1820 | 410000,15 | 1313184,58 | Картометрический метод | 2,50 | - |
| 1821 | 410031,23 | 1313198,01 | Картометрический метод | 2,50 | - |
| 1822 | 410042,07 | 1313207,2 | Картометрический метод | 2,50 | - |
| 1823 | 410054,69 | 1313228,22 | Картометрический метод | 2,50 | - |
| 1824 | 410072,88 | 1313242,3 | Картометрический метод | 2,50 | - |
| 1825 | 410086,08 | 1313247,29 | Картометрический метод | 2,50 | - |
| 1826 | 410184,06 | 1313242,3 | Картометрический метод | 2,50 | - |
| 1827 | 410215,82 | 1313236,71 | Картометрический метод | 2,50 | - |
| 1828 | 410248,12 | 1313226,69 | Картометрический метод | 2,50 | - |
| 1829 | 410268,17 | 1313220,01 | Картометрический метод | 2,50 | - |
| 1830 | 410278,52 | 1313221,77 | Картометрический метод | 2,50 | - |
| 1831 | 410288,22 | 1313228,36 | Картометрический метод | 2,50 | - |
| 1832 | 410293,48 | 1313242,6 | Картометрический метод | 2,50 | - |
| 1833 | 410290,84 | 1313369,03 | Картометрический метод | 2,50 | - |
| 1834 | 410295,45 | 1313406,57 | Картометрический метод | 2,50 | - |
| 1835 | 410306,59 | 1313444,99 | Картометрический метод | 2,50 | - |
| 1836 | 410318,29 | 1313474,51 | Картометрический метод | 2,50 | - |
| 1837 | 410360,05 | 1313544,68 | Картометрический метод | 2,50 | - |
| 1838 | 410435,69 | 1313468,69 | Картометрический метод | 2,50 | - |
| 1839 | 410650,09 | 1313825,68 | Картометрический метод | 2,50 | - |
| 1840 | 410722,04 | 1314024,16 | Картометрический метод | 2,50 | - |
| 1841 | 410858,78 | 1314197,56 | Картометрический метод | 2,50 | - |
| 1842 | 410984,33 | 1314291,47 | Картометрический метод | 2,50 | - |
| 1843 | 411065,53 | 1314324,11 | Картометрический метод | 2,50 | - |
| 1844 | 411122,87 | 1314355,99 | Картометрический метод | 2,50 | - |
| 1845 | 411159,51 | 1314388,01 | Картометрический метод | 2,50 | - |
| 1846 | 411213,39 | 1314487 | Картометрический метод | 2,50 | - |
| 1847 | 411292,33 | 1314619,82 | Картометрический метод | 2,50 | - |
| 1848 | 411344,95 | 1314687,48 | Картометрический метод | 2,50 | - |
| 1849 | 411386,3 | 1314751,39 | Картометрический метод | 2,50 | - |
| 1850 | 411404,01 | 1314786,99 | Картометрический метод | 2,50 | - |
| 1851 | 411426,4 | 1314810,28 | Картометрический метод | 2,50 | - |
| 1852 | 411490,3 | 1314929,32 | Картометрический метод | 2,50 | - |
| 1853 | 411507,6 | 1314980,79 | Картометрический метод | 2,50 | - |
| 1854 | 411510,53 | 1315021,66 | Картометрический метод | 2,50 | - |
| 1855 | 411502,03 | 1315187,96 | Картометрический метод | 2,50 | - |
| 1856 | 411485,88 | 1315260,35 | Картометрический метод | 2,50 | - |
| 1857 | 411478,08 | 1315407,37 | Картометрический метод | 2,50 | - |
| 1858 | 411454,69 | 1315497,03 | Картометрический метод | 2,50 | - |
| 1859 | 411449,68 | 1315551,05 | Картометрический метод | 2,50 | - |
| 1860 | 411414,48 | 1315782,84 | Картометрический метод | 2,50 | - |
| 1861 | 411382,16 | 1316049,08 | Картометрический метод | 2,50 | - |
| 1862 | 411373,94 | 1316174,78 | Картометрический метод | 2,50 | - |

Сведения о местоположении границ объекта

| | | | | | |
|------|-----------|------------|------------------------|------|---|
| 1863 | 411322,91 | 1317142,66 | Картометрический метод | 2,50 | - |
| 1864 | 411336,11 | 1317595,29 | Картометрический метод | 2,50 | - |
| 1865 | 411342,97 | 1317777,25 | Картометрический метод | 2,50 | - |
| 1866 | 411349,1 | 1318105,08 | Картометрический метод | 2,50 | - |
| 1867 | 411350,39 | 1318215,84 | Картометрический метод | 2,50 | - |
| 1868 | 411351,17 | 1318215,82 | Картометрический метод | 2,50 | - |
| 1869 | 411351,43 | 1318229,62 | Картометрический метод | 2,50 | - |
| 1870 | 411360,23 | 1318512,11 | Картометрический метод | 2,50 | - |
| 1871 | 411370,95 | 1318669,41 | Картометрический метод | 2,50 | - |
| 1872 | 411391,03 | 1319260,43 | Картометрический метод | 2,50 | - |
| 1873 | 411386,16 | 1319282,06 | Картометрический метод | 2,50 | - |
| 1874 | 411381,48 | 1319281,39 | Картометрический метод | 2,50 | - |
| 1875 | 411375,25 | 1319283,17 | Картометрический метод | 2,50 | - |
| 1876 | 411368,79 | 1319287,18 | Картометрический метод | 2,50 | - |
| 1877 | 411359,88 | 1319294,09 | Картометрический метод | 2,50 | - |
| 1878 | 411351,42 | 1319302,11 | Картометрический метод | 2,50 | - |
| 1879 | 411343,18 | 1319304,34 | Картометрический метод | 2,50 | - |
| 1880 | 411332,27 | 1319305,68 | Картометрический метод | 2,50 | - |
| 1881 | 411322,25 | 1319305,23 | Картометрический метод | 2,50 | - |
| 1882 | 411313,34 | 1319302,11 | Картометрический метод | 2,50 | - |
| 1883 | 411297,3 | 1319294,31 | Картометрический метод | 2,50 | - |
| 1884 | 411282,16 | 1319288,52 | Картометрический метод | 2,50 | - |
| 1885 | 411274,37 | 1319287,63 | Картометрический метод | 2,50 | - |
| 1886 | 411265,68 | 1319289,19 | Картометрический метод | 2,50 | - |
| 1887 | 411254,32 | 1319294,31 | Картометрический метод | 2,50 | - |
| 1888 | 411235,62 | 1319305,9 | Картометрический метод | 2,50 | - |
| 1889 | 411218,69 | 1319315,93 | Картометрический метод | 2,50 | - |
| 1890 | 411203,99 | 1319320,61 | Картометрический метод | 2,50 | - |
| 1891 | 411193,08 | 1319322,84 | Картометрический метод | 2,50 | - |
| 1892 | 411180,83 | 1319323,5 | Картометрический метод | 2,50 | - |
| 1893 | 411171,93 | 1319323,95 | Картометрический метод | 2,50 | - |
| 1894 | 411159,68 | 1319326,85 | Картометрический метод | 2,50 | - |
| 1895 | 411150,99 | 1319328,41 | Картометрический метод | 2,50 | - |
| 1896 | 411135,18 | 1319329,08 | Картометрический метод | 2,50 | - |
| 1897 | 411109,35 | 1319330,41 | Картометрический метод | 2,50 | - |
| 1898 | 411092,87 | 1319332,2 | Картометрический метод | 2,50 | - |
| 1899 | 411077,28 | 1319335,31 | Картометрический метод | 2,50 | - |
| 1900 | 411067,26 | 1319335,31 | Картометрический метод | 2,50 | - |
| 1901 | 411058,13 | 1319333,53 | Картометрический метод | 2,50 | - |
| 1902 | 411043,65 | 1319329,08 | Картометрический метод | 2,50 | - |
| 1903 | 411036,08 | 1319327,96 | Картометрический метод | 2,50 | - |
| 1904 | 411014,03 | 1319328,18 | Картометрический метод | 2,50 | - |
| 1905 | 410994,21 | 1319327,74 | Картометрический метод | 2,50 | - |
| 1906 | 410982,41 | 1319328,41 | Картометрический метод | 2,50 | - |
| 1907 | 410974,84 | 1319330,86 | Картометрический метод | 2,50 | - |
| 1908 | 410960,36 | 1319338,66 | Картометрический метод | 2,50 | - |
| 1909 | 410943,44 | 1319347,35 | Картометрический метод | 2,50 | - |
| 1910 | 410925,4 | 1319358,27 | Картометрический метод | 2,50 | - |
| 1911 | 410916,05 | 1319361,83 | Картометрический метод | 2,50 | - |
| 1912 | 410907,81 | 1319362,06 | Картометрический метод | 2,50 | - |
| 1913 | 410900,24 | 1319361,16 | Картометрический метод | 2,50 | - |

Сведения о местоположении границ объекта

| | | | | | |
|------|-----------|------------|------------------------|------|---|
| 1914 | 410891,77 | 1319356,93 | Картометрический метод | 2,50 | - |
| 1915 | 410886,21 | 1319352,47 | Картометрический метод | 2,50 | - |
| 1916 | 410878,63 | 1319344,45 | Картометрический метод | 2,50 | - |
| 1917 | 410875,07 | 1319339,55 | Картометрический метод | 2,50 | - |
| 1918 | 410870,84 | 1319337,32 | Картометрический метод | 2,50 | - |
| 1919 | 410864,6 | 1319336,21 | Картометрический метод | 2,50 | - |
| 1920 | 410858,81 | 1319336,43 | Картометрический метод | 2,50 | - |
| 1921 | 410852,36 | 1319337,99 | Картометрический метод | 2,50 | - |
| 1922 | 410842,78 | 1319341,33 | Картометрический метод | 2,50 | - |
| 1923 | 410828,59 | 1319346,22 | Картометрический метод | 2,50 | - |
| 1924 | 410816,42 | 1319349,04 | Картометрический метод | 2,50 | - |
| 1925 | 410804,39 | 1319350,38 | Картометрический метод | 2,50 | - |
| 1926 | 410795,63 | 1319352,31 | Картометрический метод | 2,50 | - |
| 1927 | 410786,28 | 1319353,2 | Картометрический метод | 2,50 | - |
| 1928 | 410773,36 | 1319353,95 | Картометрический метод | 2,50 | - |
| 1929 | 410760,59 | 1319355,58 | Картометрический метод | 2,50 | - |
| 1930 | 410744,26 | 1319355,88 | Картометрический метод | 2,50 | - |
| 1931 | 410728,52 | 1319355,58 | Картометрический метод | 2,50 | - |
| 1932 | 410714,42 | 1319356,92 | Картометрический метод | 2,50 | - |
| 1933 | 410702,69 | 1319357,36 | Картометрический метод | 2,50 | - |
| 1934 | 410693,19 | 1319359 | Картометрический метод | 2,50 | - |
| 1935 | 410678,49 | 1319363,45 | Картометрический метод | 2,50 | - |
| 1936 | 410661,57 | 1319366,87 | Картометрический метод | 2,50 | - |
| 1937 | 410643,45 | 1319371,63 | Картометрический метод | 2,50 | - |
| 1938 | 410633,51 | 1319374,45 | Картометрический метод | 2,50 | - |
| 1939 | 410625,04 | 1319378,76 | Картометрический метод | 2,50 | - |
| 1940 | 410615,54 | 1319386,93 | Картометрический метод | 2,50 | - |
| 1941 | 410603,37 | 1319395,84 | Картометрический метод | 2,50 | - |
| 1942 | 410595,8 | 1319399,41 | Картометрический метод | 2,50 | - |
| 1943 | 410588,67 | 1319399,7 | Картометрический метод | 2,50 | - |
| 1944 | 410583,03 | 1319398,81 | Картометрический метод | 2,50 | - |
| 1945 | 410574,27 | 1319395,39 | Картометрический метод | 2,50 | - |
| 1946 | 410569,37 | 1319394,35 | Картометрический метод | 2,50 | - |
| 1947 | 410566,25 | 1319395,39 | Картометрический метод | 2,50 | - |
| 1948 | 410562,1 | 1319399,11 | Картометрический метод | 2,50 | - |
| 1949 | 410556,6 | 1319406,68 | Картометрический метод | 2,50 | - |
| 1950 | 410549,62 | 1319415,45 | Картометрический метод | 2,50 | - |
| 1951 | 410541,61 | 1319421,69 | Картометрический метод | 2,50 | - |
| 1952 | 410534,04 | 1319428,23 | Картометрический метод | 2,50 | - |
| 1953 | 410524,68 | 1319435,8 | Картометрический метод | 2,50 | - |
| 1954 | 410515,33 | 1319439,52 | Картометрический метод | 2,50 | - |
| 1955 | 410504,34 | 1319442,78 | Картометрический метод | 2,50 | - |
| 1956 | 410496,03 | 1319446,79 | Картометрический метод | 2,50 | - |
| 1957 | 410481,33 | 1319459,72 | Картометрический метод | 2,50 | - |
| 1958 | 410473,61 | 1319469,67 | Картометрический метод | 2,50 | - |
| 1959 | 410464,98 | 1319477,22 | Картометрический метод | 2,50 | - |
| 1960 | 410456,74 | 1319485,24 | Картометрический метод | 2,50 | - |
| 1961 | 410450,72 | 1319493,93 | Картометрический метод | 2,50 | - |
| 1962 | 410444,93 | 1319503,74 | Картометрический метод | 2,50 | - |
| 1963 | 410436,69 | 1319513,76 | Картометрический метод | 2,50 | - |
| 1964 | 410428,45 | 1319522,45 | Картометрический метод | 2,50 | - |

Сведения о местоположении границ объекта

| | | | | | |
|------|-----------|------------|------------------------|------|---|
| 1965 | 410424,42 | 1319532,09 | Картометрический метод | 2,50 | - |
| 1966 | 410420,56 | 1319542,19 | Картометрический метод | 2,50 | - |
| 1967 | 410416,7 | 1319550,81 | Картометрический метод | 2,50 | - |
| 1968 | 410411,66 | 1319558,83 | Картометрический метод | 2,50 | - |
| 1969 | 410405,42 | 1319567,45 | Картометрический метод | 2,50 | - |
| 1970 | 410399,33 | 1319575,03 | Картометрический метод | 2,50 | - |
| 1971 | 410397,55 | 1319580,37 | Картометрический метод | 2,50 | - |
| 1972 | 410395,03 | 1319587,95 | Картометрический метод | 2,50 | - |
| 1973 | 410394,14 | 1319595,38 | Картометрический метод | 2,50 | - |
| 1974 | 410392,21 | 1319605,33 | Картометрический метод | 2,50 | - |
| 1975 | 410391,76 | 1319626,43 | Картометрический метод | 2,50 | - |
| 1976 | 410391,39 | 1319641,81 | Картометрический метод | 2,50 | - |
| 1977 | 410390,36 | 1319650,27 | Картометрический метод | 2,50 | - |
| 1978 | 410387,98 | 1319655,77 | Картометрический метод | 2,50 | - |
| 1979 | 410381,74 | 1319663,5 | Картометрический метод | 2,50 | - |
| 1980 | 410375,81 | 1319674,79 | Картометрический метод | 2,50 | - |
| 1981 | 410369,57 | 1319692,91 | Картометрический метод | 2,50 | - |
| 1982 | 410367,49 | 1319705,39 | Картометрический метод | 2,50 | - |
| 1983 | 410365,41 | 1319720,24 | Картометрический метод | 2,50 | - |
| 1984 | 410364,82 | 1319738,07 | Картометрический метод | 2,50 | - |
| 1985 | 410365,86 | 1319752,33 | Картометрический метод | 2,50 | - |
| 1986 | 410366,9 | 1319766 | Картометрический метод | 2,50 | - |
| 1987 | 410368,83 | 1319777,14 | Картометрический метод | 2,50 | - |
| 1988 | 410371,5 | 1319786,95 | Картометрический метод | 2,50 | - |
| 1989 | 410375,95 | 1319795,71 | Картометрический метод | 2,50 | - |
| 1990 | 410383,82 | 1319806,85 | Картометрический метод | 2,50 | - |
| 1991 | 410390,95 | 1319819,18 | Картометрический метод | 2,50 | - |
| 1992 | 410392,43 | 1319824,08 | Картометрический метод | 2,50 | - |
| 1993 | 410392,43 | 1319829,43 | Картометрический метод | 2,50 | - |
| 1994 | 410391,25 | 1319833,3 | Картометрический метод | 2,50 | - |
| 1995 | 410386,2 | 1319842,36 | Картометрический метод | 2,50 | - |
| 1996 | 410378,03 | 1319857,66 | Картометрический метод | 2,50 | - |
| 1997 | 410369,13 | 1319875,63 | Картометрический метод | 2,50 | - |
| 1998 | 410363,19 | 1319891,08 | Картометрический метод | 2,50 | - |
| 1999 | 410354,28 | 1319909,5 | Картометрический метод | 2,50 | - |
| 2000 | 410347,6 | 1319919,31 | Картометрический метод | 2,50 | - |
| 2001 | 410338,54 | 1319927,18 | Картометрический метод | 2,50 | - |
| 2002 | 410328 | 1319933,27 | Картометрический метод | 2,50 | - |
| 2003 | 410321,17 | 1319935,2 | Картометрический метод | 2,50 | - |
| 2004 | 410314,34 | 1319934,76 | Картометрический метод | 2,50 | - |
| 2005 | 410307,81 | 1319932,83 | Картометрический метод | 2,50 | - |
| 2006 | 410292,52 | 1319931,94 | Картометрический метод | 2,50 | - |
| 2007 | 410285,69 | 1319930,15 | Картометрический метод | 2,50 | - |
| 2008 | 410281,38 | 1319927,78 | Картометрический метод | 2,50 | - |
| 2009 | 410277,67 | 1319923,77 | Картометрический метод | 2,50 | - |
| 2010 | 410272,62 | 1319916,49 | Картометрический метод | 2,50 | - |
| 2011 | 410267,28 | 1319911,29 | Картометрический метод | 2,50 | - |
| 2012 | 410263,27 | 1319907,42 | Картометрический метод | 2,50 | - |
| 2013 | 410260,3 | 1319906,68 | Картометрический метод | 2,50 | - |
| 2014 | 410257,18 | 1319907,72 | Картометрический метод | 2,50 | - |
| 2015 | 410254,36 | 1319911,88 | Картометрический метод | 2,50 | - |

Сведения о местоположении границ объекта

| | | | | | |
|------|-----------|------------|------------------------|------|---|
| 2016 | 410250,65 | 1319924,06 | Картометрический метод | 2,50 | - |
| 2017 | 410248,42 | 1319936,39 | Картометрический метод | 2,50 | - |
| 2018 | 410247,53 | 1319954,67 | Картометрический метод | 2,50 | - |
| 2019 | 410247,24 | 1319980,07 | Картометрический метод | 2,50 | - |
| 2020 | 410247,38 | 1320001,46 | Картометрический метод | 2,50 | - |
| 2021 | 410246,21 | 1320013,91 | Картометрический метод | 2,50 | - |
| 2022 | 410245,24 | 1320018,6 | Картометрический метод | 2,50 | - |
| 2023 | 410242,47 | 1320023,93 | Картометрический метод | 2,50 | - |
| 2024 | 410236,45 | 1320027,63 | Картометрический метод | 2,50 | - |
| 2025 | 410226,96 | 1320030,41 | Картометрический метод | 2,50 | - |
| 2026 | 410218,4 | 1320032,03 | Картометрический метод | 2,50 | - |
| 2027 | 410210,99 | 1320035,51 | Картометрический метод | 2,50 | - |
| 2028 | 410204,97 | 1320042,46 | Картометрический метод | 2,50 | - |
| 2029 | 410200,57 | 1320050,56 | Картометрический метод | 2,50 | - |
| 2030 | 410197,33 | 1320069,78 | Картометрический метод | 2,50 | - |
| 2031 | 410195,02 | 1320078,12 | Картометрический метод | 2,50 | - |
| 2032 | 410189,7 | 1320083,68 | Картометрический метод | 2,50 | - |
| 2033 | 410177,77 | 1320087,51 | Картометрический метод | 2,50 | - |
| 2034 | 410162,49 | 1320088,2 | Картометрический метод | 2,50 | - |
| 2035 | 410143,05 | 1320087,86 | Картометрический метод | 2,50 | - |
| 2036 | 410123,26 | 1320090,64 | Картометрический метод | 2,50 | - |
| 2037 | 410102,78 | 1320096,54 | Картометрический метод | 2,50 | - |
| 2038 | 410083,34 | 1320107,31 | Картометрический метод | 2,50 | - |
| 2039 | 410062,85 | 1320120,86 | Картометрический метод | 2,50 | - |
| 2040 | 410046,19 | 1320133,37 | Картометрический метод | 2,50 | - |
| 2041 | 410031,95 | 1320136,84 | Картометрический метод | 2,50 | - |
| 2042 | 410011,47 | 1320137,19 | Картометрический метод | 2,50 | - |
| 2043 | 410000,71 | 1320142,05 | Картометрический метод | 2,50 | - |
| 2044 | 409982,65 | 1320154,56 | Картометрический метод | 2,50 | - |
| 2045 | 409958,7 | 1320165,67 | Картометрический метод | 2,50 | - |
| 2046 | 409939,6 | 1320170,54 | Картометрический метод | 2,50 | - |
| 2047 | 409909,4 | 1320172,97 | Картометрический метод | 2,50 | - |
| 2048 | 409890,3 | 1320170,54 | Картометрический метод | 2,50 | - |
| 2049 | 409864,61 | 1320168,1 | Картометрический метод | 2,50 | - |
| 2050 | 409843,44 | 1320171,23 | Картометрический метод | 2,50 | - |
| 2051 | 409816,7 | 1320174,36 | Картометрический метод | 2,50 | - |
| 2052 | 409802,12 | 1320178,87 | Картометрический метод | 2,50 | - |
| 2053 | 409776,78 | 1320182 | Картометрический метод | 2,50 | - |
| 2054 | 409752,82 | 1320186,17 | Картометрический метод | 2,50 | - |
| 2055 | 409737,55 | 1320192,77 | Картометрический метод | 2,50 | - |
| 2056 | 409711,51 | 1320209,79 | Картометрический метод | 2,50 | - |
| 2057 | 409697,97 | 1320216,04 | Картометрический метод | 2,50 | - |
| 2058 | 409682,69 | 1320224,03 | Картометрический метод | 2,50 | - |
| 2059 | 409671,23 | 1320233,76 | Картометрический метод | 2,50 | - |
| 2060 | 409664,29 | 1320245,92 | Картометрический метод | 2,50 | - |
| 2061 | 409651,79 | 1320263,29 | Картометрический метод | 2,50 | - |
| 2062 | 409643,11 | 1320275,8 | Картометрический метод | 2,50 | - |
| 2063 | 409632 | 1320283,79 | Картометрический метод | 2,50 | - |
| 2064 | 409619,16 | 1320289,69 | Картометрический метод | 2,50 | - |
| 2065 | 409602,84 | 1320291,43 | Картометрический метод | 2,50 | - |
| 2066 | 409582,7 | 1320293,17 | Картометрический метод | 2,50 | - |

Сведения о местоположении границ объекта

| | | | | | |
|------|-----------|------------|------------------------|------|---|
| 2067 | 409568,12 | 1320294,9 | Картометрический метод | 2,50 | - |
| 2068 | 409556,67 | 1320300,46 | Картометрический метод | 2,50 | - |
| 2069 | 409549,72 | 1320307,41 | Картометрический метод | 2,50 | - |
| 2070 | 409542,43 | 1320321,31 | Картометрический метод | 2,50 | - |
| 2071 | 409529,93 | 1320347,36 | Картометрический метод | 2,50 | - |
| 2072 | 409520,56 | 1320368,9 | Картометрический метод | 2,50 | - |
| 2073 | 409512,23 | 1320378,63 | Картометрический метод | 2,50 | - |
| 2074 | 409500,08 | 1320394,95 | Картометрический метод | 2,50 | - |
| 2075 | 409491,05 | 1320409,2 | Картометрический метод | 2,50 | - |
| 2076 | 409480,98 | 1320421,01 | Картометрический метод | 2,50 | - |
| 2077 | 409468,14 | 1320429,69 | Картометрический метод | 2,50 | - |
| 2078 | 409442,1 | 1320449,49 | Картометрический метод | 2,50 | - |
| 2079 | 409421,61 | 1320467,56 | Картометрический метод | 2,50 | - |
| 2080 | 409416,06 | 1320474,16 | Картометрический метод | 2,50 | - |
| 2081 | 409415,71 | 1320479,37 | Картометрический метод | 2,50 | - |
| 2082 | 409417,45 | 1320484,93 | Картометрический метод | 2,50 | - |
| 2083 | 409419,88 | 1320492,22 | Картометрический метод | 2,50 | - |
| 2084 | 409417,45 | 1320500,56 | Картометрический метод | 2,50 | - |
| 2085 | 409412,59 | 1320507,16 | Картометрический метод | 2,50 | - |
| 2086 | 409395,23 | 1320518,28 | Картометрический метод | 2,50 | - |
| 2087 | 409386,9 | 1320525,57 | Картометрический метод | 2,50 | - |
| 2088 | 409359,47 | 1320544,33 | Картометрический метод | 2,50 | - |
| 2089 | 409348,71 | 1320553,71 | Картометрический метод | 2,50 | - |
| 2090 | 409324,06 | 1320571,78 | Картометрический метод | 2,50 | - |
| 2091 | 409313,29 | 1320581,85 | Картометрический метод | 2,50 | - |
| 2092 | 409291,77 | 1320594,36 | Картометрический метод | 2,50 | - |
| 2093 | 409284,82 | 1320601,3 | Картометрический метод | 2,50 | - |
| 2094 | 409274,06 | 1320609,99 | Картометрический метод | 2,50 | - |
| 2095 | 409256,7 | 1320619,37 | Картометрический метод | 2,50 | - |
| 2096 | 409245,25 | 1320627,71 | Картометрический метод | 2,50 | - |
| 2097 | 409235,53 | 1320639,87 | Картометрический метод | 2,50 | - |
| 2098 | 409223,03 | 1320656,89 | Картометрический метод | 2,50 | - |
| 2099 | 409206,71 | 1320670,78 | Картометрический метод | 2,50 | - |
| 2100 | 409195,25 | 1320677,04 | Картометрический метод | 2,50 | - |
| 2101 | 409185,18 | 1320678,77 | Картометрический метод | 2,50 | - |
| 2102 | 409174,42 | 1320682,59 | Картометрический метод | 2,50 | - |
| 2103 | 409151,85 | 1320682,94 | Картометрический метод | 2,50 | - |
| 2104 | 409143,18 | 1320686,42 | Картометрический метод | 2,50 | - |
| 2105 | 409135,19 | 1320692,67 | Картометрический метод | 2,50 | - |
| 2106 | 409122,69 | 1320694,06 | Картометрический метод | 2,50 | - |
| 2107 | 409108,8 | 1320694,41 | Картометрический метод | 2,50 | - |
| 2108 | 409097,7 | 1320701,7 | Картометрический метод | 2,50 | - |
| 2109 | 409087,63 | 1320717,33 | Картометрический метод | 2,50 | - |
| 2110 | 409078,95 | 1320724,98 | Картометрический метод | 2,50 | - |
| 2111 | 409068,88 | 1320727,76 | Картометрический метод | 2,50 | - |
| 2112 | 409055,34 | 1320723,93 | Картометрический метод | 2,50 | - |
| 2113 | 409042,49 | 1320722,2 | Картометрический метод | 2,50 | - |
| 2114 | 409030 | 1320726,71 | Картометрический метод | 2,50 | - |
| 2115 | 408997,79 | 1320690,08 | Картометрический метод | 2,50 | - |
| 2116 | 408688,98 | 1320335,73 | Картометрический метод | 2,50 | - |
| 2117 | 408491,61 | 1319979,83 | Картометрический метод | 2,50 | - |

Сведения о местоположении границ объекта

| | | | | | |
|------|-----------|------------|------------------------|------|---|
| 2118 | 408224,45 | 1319570,77 | Картометрический метод | 2,50 | - |
| 2119 | 407980,58 | 1319349,55 | Картометрический метод | 2,50 | - |
| 2120 | 407962,33 | 1319343,19 | Картометрический метод | 2,50 | - |
| 2121 | 407963,39 | 1319328,99 | Картометрический метод | 2,50 | - |
| 2122 | 407979,91 | 1319107,23 | Картометрический метод | 2,50 | - |
| 2123 | 408013,85 | 1318643,34 | Картометрический метод | 2,50 | - |
| 2124 | 408027,69 | 1318451,87 | Картометрический метод | 2,50 | - |
| 2125 | 408039,82 | 1318283,24 | Картометрический метод | 2,50 | - |
| 2126 | 408039,9 | 1318254,98 | Картометрический метод | 2,50 | - |
| 2127 | 408037 | 1318214,87 | Картометрический метод | 2,50 | - |
| 2128 | 408020,62 | 1318121,48 | Картометрический метод | 2,50 | - |
| 2129 | 407995,79 | 1317975,25 | Картометрический метод | 2,50 | - |
| 2130 | 407976,25 | 1317857,41 | Картометрический метод | 2,50 | - |
| 2131 | 407972,76 | 1317842,07 | Картометрический метод | 2,50 | - |
| 2132 | 407953,15 | 1317698,08 | Картометрический метод | 2,50 | - |
| 2133 | 407947,21 | 1317641,42 | Картометрический метод | 2,50 | - |
| 2134 | 407945,84 | 1317610,09 | Картометрический метод | 2,50 | - |
| 2135 | 407990,4 | 1317270,93 | Картометрический метод | 2,50 | - |
| 2136 | 408030,23 | 1316993,5 | Картометрический метод | 2,50 | - |
| 2137 | 408086,29 | 1316612,96 | Картометрический метод | 2,50 | - |
| 2138 | 408138,66 | 1316249,18 | Картометрический метод | 2,50 | - |
| 2139 | 408163,08 | 1316074,56 | Картометрический метод | 2,50 | - |
| 2140 | 408164,6 | 1316066,04 | Картометрический метод | 2,50 | - |
| 2141 | 408181,82 | 1315945,69 | Картометрический метод | 2,50 | - |
| 2142 | 408208,59 | 1315763,56 | Картометрический метод | 2,50 | - |
| 2143 | 408236,37 | 1315575,8 | Картометрический метод | 2,50 | - |
| 2144 | 408260,43 | 1315392,36 | Картометрический метод | 2,50 | - |
| 2145 | 408274,12 | 1315261,75 | Картометрический метод | 2,50 | - |
| 2146 | 408288,86 | 1315117,45 | Картометрический метод | 2,50 | - |
| 2147 | 408306,66 | 1314939,05 | Картометрический метод | 2,50 | - |
| 2148 | 408325,59 | 1314753,97 | Картометрический метод | 2,50 | - |
| 2149 | 408339,82 | 1314607,86 | Картометрический метод | 2,50 | - |
| 2150 | 408343 | 1314558,07 | Картометрический метод | 2,50 | - |
| 2151 | 408342,04 | 1314516,84 | Картометрический метод | 2,50 | - |
| 2152 | 408334,18 | 1314453,27 | Картометрический метод | 2,50 | - |
| 2153 | 408331,96 | 1314435,32 | Картометрический метод | 2,50 | - |
| 2154 | 408301,99 | 1314257,17 | Картометрический метод | 2,50 | - |
| 2155 | 408349,8 | 1314232,3 | Картометрический метод | 2,50 | - |
| 2156 | 408396,6 | 1314216,67 | Картометрический метод | 2,50 | - |
| 2157 | 408437,26 | 1314171,84 | Картометрический метод | 2,50 | - |
| 2158 | 408466,45 | 1314132,23 | Картометрический метод | 2,50 | - |
| 2159 | 408486,26 | 1314091,57 | Картометрический метод | 2,50 | - |
| 2160 | 408504,5 | 1314062,39 | Картометрический метод | 2,50 | - |
| 2161 | 408536,81 | 1314023,3 | Картометрический метод | 2,50 | - |
| 2162 | 408620,59 | 1314023,79 | Картометрический метод | 2,50 | - |
| 2163 | 408769,57 | 1314040,89 | Картометрический метод | 2,50 | - |
| 2164 | 408779,64 | 1314037,22 | Картометрический метод | 2,50 | - |
| 2165 | 408825,43 | 1314016,16 | Картометрический метод | 2,50 | - |
| 2166 | 408870,31 | 1314001,2 | Картометрический метод | 2,50 | - |
| 2167 | 408889,54 | 1313999,06 | Картометрический метод | 2,50 | - |
| 2168 | 408906,64 | 1314004,56 | Картометрический метод | 2,50 | - |

Сведения о местоположении границ объекта

| | | | | | |
|------|-----------|------------|------------------------|------|---|
| 2169 | 408928,92 | 1313997,23 | Картометрический метод | 2,50 | - |
| 2170 | 409005,85 | 1313986,85 | Картометрический метод | 2,50 | - |
| 2171 | 409041,57 | 1313985,63 | Картометрический метод | 2,50 | - |
| 2172 | 409074,54 | 1313982,58 | Картометрический метод | 2,50 | - |
| 2173 | 409182,61 | 1314022,87 | Картометрический метод | 2,50 | - |
| 2174 | 409199,1 | 1314003,34 | Картометрический метод | 2,50 | - |
| 2175 | 409200,93 | 1313983,68 | Картометрический метод | 2,50 | - |
| 2176 | 409231,42 | 1313938,34 | Картометрический метод | 2,50 | - |
| 2177 | 409296,06 | 1313869,53 | Картометрический метод | 2,50 | - |
| 2178 | 409257,61 | 1313742,88 | Картометрический метод | 2,50 | - |
| 2179 | 409254,61 | 1313637,83 | Картометрический метод | 2,50 | - |
| 2180 | 409223,99 | 1313551,89 | Картометрический метод | 2,50 | - |
| 2181 | 409218,08 | 1313536,58 | Картометрический метод | 2,50 | - |
| 2182 | 409205,61 | 1313516,4 | Картометрический метод | 2,50 | - |
| 2183 | 409197,25 | 1313505,26 | Картометрический метод | 2,50 | - |
| 2184 | 409188,85 | 1313495,18 | Картометрический метод | 2,50 | - |
| 2185 | 409180,55 | 1313489,95 | Картометрический метод | 2,50 | - |
| 2186 | 409172,38 | 1313486,3 | Картометрический метод | 2,50 | - |
| 2187 | 409162,52 | 1313453,98 | Картометрический метод | 2,50 | - |
| 2188 | 409120,82 | 1313376,04 | Картометрический метод | 2,50 | - |
| 2189 | 409112,19 | 1313341,21 | Картометрический метод | 2,50 | - |
| 2190 | 409038,21 | 1313410,17 | Картометрический метод | 2,50 | - |
| 2191 | 408991,81 | 1313356,44 | Картометрический метод | 2,50 | - |
| 2192 | 408918,54 | 1313422,99 | Картометрический метод | 2,50 | - |
| 2193 | 408960,06 | 1313484,66 | Картометрический метод | 2,50 | - |
| 2194 | 408907,41 | 1313527,08 | Картометрический метод | 2,50 | - |
| 2195 | 408710,9 | 1313281,58 | Картометрический метод | 2,50 | - |
| 2196 | 408641,96 | 1313230,06 | Картометрический метод | 2,50 | - |
| 2197 | 408606,24 | 1313217,23 | Картометрический метод | 2,50 | - |
| 2198 | 408595,1 | 1313215,71 | Картометрический метод | 2,50 | - |
| 2199 | 408585,94 | 1313203,5 | Картометрический метод | 2,50 | - |
| 2200 | 408583,19 | 1313191,9 | Картометрический метод | 2,50 | - |
| 2201 | 408585,02 | 1313183,04 | Картометрический метод | 2,50 | - |
| 2202 | 408592,96 | 1313176,02 | Картометрический метод | 2,50 | - |
| 2203 | 408617,69 | 1313167,47 | Картометрический метод | 2,50 | - |
| 2204 | 408647,91 | 1313143,66 | Картометрический метод | 2,50 | - |
| 2205 | 408668,67 | 1313132,37 | Картометрический метод | 2,50 | - |
| 2206 | 408691,87 | 1313115,88 | Картометрический метод | 2,50 | - |
| 2207 | 408703,17 | 1313117,1 | Картометрический метод | 2,50 | - |
| 2208 | 408741,63 | 1313135,72 | Картометрический метод | 2,50 | - |
| 2209 | 408776,43 | 1313147,63 | Картометрический метод | 2,50 | - |
| 2210 | 408790,17 | 1313148,24 | Картометрический метод | 2,50 | - |
| 2211 | 408801,47 | 1313144,27 | Картометрический метод | 2,50 | - |
| 2212 | 408815,82 | 1313137,25 | Картометрический метод | 2,50 | - |
| 2213 | 408825,58 | 1313133,59 | Картометрический метод | 2,50 | - |
| 2214 | 408852,14 | 1313137,86 | Картометрический метод | 2,50 | - |
| 2215 | 408859,17 | 1313134,5 | Картометрический метод | 2,50 | - |
| 2216 | 408862,22 | 1313129,31 | Картометрический метод | 2,50 | - |
| 2217 | 408860,69 | 1313116,8 | Картометрический метод | 2,50 | - |
| 2218 | 408850,92 | 1313086,88 | Картометрический метод | 2,50 | - |
| 2219 | 408851,53 | 1313065,2 | Картометрический метод | 2,50 | - |

Сведения о местоположении границ объекта

| | | | | | |
|------|-----------|------------|------------------------|------|---|
| 2220 | 408860,08 | 1313050,55 | Картометрический метод | 2,50 | - |
| 2221 | 408824,97 | 1313001,4 | Картометрический метод | 2,50 | - |
| 2222 | 408815,82 | 1312979,11 | Картометрический метод | 2,50 | - |
| 2223 | 408802,99 | 1312920,5 | Картометрический метод | 2,50 | - |
| 2224 | 408788,65 | 1312882,34 | Картометрический метод | 2,50 | - |
| 2225 | 408744,99 | 1312777,32 | Картометрический метод | 2,50 | - |
| 2226 | 408716,29 | 1312705,89 | Картометрический метод | 2,50 | - |
| 2227 | 408706,68 | 1312664,06 | Картометрический метод | 2,50 | - |
| 2228 | 408697,37 | 1312611,86 | Картометрический метод | 2,50 | - |
| 2229 | 408690,65 | 1312553,7 | Картометрический метод | 2,50 | - |
| 2230 | 408688,97 | 1312506,54 | Картометрический метод | 2,50 | - |
| 2231 | 408688,05 | 1312481,35 | Картометрический метод | 2,50 | - |
| 2232 | 408686,68 | 1312478,45 | Картометрический метод | 2,50 | - |
| 2233 | 408683,17 | 1312478,6 | Картометрический метод | 2,50 | - |
| 2234 | 408679,66 | 1312478,76 | Картометрический метод | 2,50 | - |
| 2235 | 408672,33 | 1312484,86 | Картометрический метод | 2,50 | - |
| 2236 | 408666,84 | 1312501,35 | Картометрический метод | 2,50 | - |
| 2237 | 408664,7 | 1312555,38 | Картометрический метод | 2,50 | - |
| 2238 | 408669,28 | 1312598,43 | Картометрический метод | 2,50 | - |
| 2239 | 408673,19 | 1312639,16 | Картометрический метод | 2,50 | - |
| 2240 | 408681,18 | 1312663,4 | Картометрический метод | 2,50 | - |
| 2241 | 408678,52 | 1312689,08 | Картометрический метод | 2,50 | - |
| 2242 | 408665,68 | 1312709,68 | Картометрический метод | 2,50 | - |
| 2243 | 408604,99 | 1312772,55 | Картометрический метод | 2,50 | - |
| 2244 | 408512,5 | 1312882,74 | Картометрический метод | 2,50 | - |
| 2245 | 408372,4 | 1313032,38 | Картометрический метод | 2,50 | - |
| 2246 | 408290,02 | 1313116,63 | Картометрический метод | 2,50 | - |
| 2247 | 408268,24 | 1313123,88 | Картометрический метод | 2,50 | - |
| 2248 | 408249,36 | 1313123,79 | Картометрический метод | 2,50 | - |
| 2249 | 408236,39 | 1313098,48 | Картометрический метод | 2,50 | - |
| 2250 | 408172,22 | 1313133,81 | Картометрический метод | 2,50 | - |
| 2251 | 408112,67 | 1313161,7 | Картометрический метод | 2,50 | - |
| 2252 | 408076,12 | 1313196,47 | Картометрический метод | 2,50 | - |
| 2253 | 408054,75 | 1313219,68 | Картометрический метод | 2,50 | - |
| 2254 | 407919,2 | 1313304,54 | Картометрический метод | 2,50 | - |
| 2255 | 407874,94 | 1313339,35 | Картометрический метод | 2,50 | - |
| 2256 | 407774,19 | 1313558,23 | Картометрический метод | 2,50 | - |
| 2257 | 407661,24 | 1313783,85 | Картометрический метод | 2,50 | - |
| 2258 | 407645,23 | 1313756,97 | Картометрический метод | 2,50 | - |
| 2259 | 407640,24 | 1313753,67 | Картометрический метод | 2,50 | - |
| 2260 | 407631,52 | 1313746,44 | Картометрический метод | 2,50 | - |
| 2261 | 407623,58 | 1313744,58 | Картометрический метод | 2,50 | - |
| 2262 | 407611,26 | 1313746,4 | Картометрический метод | 2,50 | - |
| 2263 | 407596,65 | 1313754,73 | Картометрический метод | 2,50 | - |
| 2264 | 407594,21 | 1313756,38 | Картометрический метод | 2,50 | - |
| 2265 | 407505,24 | 1313658,37 | Картометрический метод | 2,50 | - |
| 2266 | 407442,81 | 1313725,73 | Картометрический метод | 2,50 | - |
| 2267 | 407392,44 | 1313722,39 | Картометрический метод | 2,50 | - |
| 2268 | 407368,23 | 1313721,31 | Картометрический метод | 2,50 | - |
| 2269 | 407350,97 | 1313726,3 | Картометрический метод | 2,50 | - |
| 2270 | 407315,97 | 1313745,35 | Картометрический метод | 2,50 | - |

Сведения о местоположении границ объекта

| | | | | | |
|------|-----------|------------|------------------------|------|---|
| 2271 | 407280,23 | 1313761,15 | Картометрический метод | 2,50 | - |
| 2272 | 407251,65 | 1313777,28 | Картометрический метод | 2,50 | - |
| 2273 | 407193,68 | 1313796,39 | Картометрический метод | 2,50 | - |
| 2274 | 407142,93 | 1313815,92 | Картометрический метод | 2,50 | - |
| 2275 | 407113,14 | 1313827,95 | Картометрический метод | 2,50 | - |
| 2276 | 407085,16 | 1313835,74 | Картометрический метод | 2,50 | - |
| 2277 | 407052,56 | 1313844,81 | Картометрический метод | 2,50 | - |
| 2278 | 406987,85 | 1313861,11 | Картометрический метод | 2,50 | - |
| 2279 | 406977,62 | 1313862,67 | Картометрический метод | 2,50 | - |
| 2280 | 406965,7 | 1313862,96 | Картометрический метод | 2,50 | - |
| 2281 | 406951,97 | 1313861,05 | Картометрический метод | 2,50 | - |
| 2282 | 406945,94 | 1313857,89 | Картометрический метод | 2,50 | - |
| 2283 | 406939,93 | 1313851,66 | Картометрический метод | 2,50 | - |
| 2284 | 406933,8 | 1313838,8 | Картометрический метод | 2,50 | - |
| 2285 | 406929,11 | 1313817,01 | Картометрический метод | 2,50 | - |
| 2286 | 406928,38 | 1313778,35 | Картометрический метод | 2,50 | - |
| 2287 | 406924 | 1313744,28 | Картометрический метод | 2,50 | - |
| 2288 | 406922,89 | 1313669,83 | Картометрический метод | 2,50 | - |
| 2289 | 406914,27 | 1313638,73 | Картометрический метод | 2,50 | - |
| 2290 | 406913,94 | 1313631,57 | Картометрический метод | 2,50 | - |
| 2291 | 406907,23 | 1313643,26 | Картометрический метод | 2,50 | - |
| 2292 | 406914,91 | 1313670,98 | Картометрический метод | 2,50 | - |
| 2293 | 406916,01 | 1313744,85 | Картометрический метод | 2,50 | - |
| 2294 | 406920,39 | 1313778,94 | Картометрический метод | 2,50 | - |
| 2295 | 406921,13 | 1313817,94 | Картометрический метод | 2,50 | - |
| 2296 | 406926,17 | 1313841,4 | Картометрический метод | 2,50 | - |
| 2297 | 406933,27 | 1313856,28 | Картометрический метод | 2,50 | - |
| 2298 | 406941,08 | 1313864,37 | Картометрический метод | 2,50 | - |
| 2299 | 406949,49 | 1313868,79 | Картометрический метод | 2,50 | - |
| 2300 | 406931,36 | 1313888,82 | Картометрический метод | 2,50 | - |
| 2301 | 406896,51 | 1313916,33 | Картометрический метод | 2,50 | - |
| 2302 | 406850,1 | 1313946,55 | Картометрический метод | 2,50 | - |
| 2303 | 406792,14 | 1314001,77 | Картометрический метод | 2,50 | - |
| 2304 | 406785,73 | 1313972,46 | Картометрический метод | 2,50 | - |
| 2305 | 406787,86 | 1313945,9 | Картометрический метод | 2,50 | - |
| 2306 | 406777,18 | 1313920,87 | Картометрический метод | 2,50 | - |
| 2307 | 406778,4 | 1313905 | Картометрический метод | 2,50 | - |
| 2308 | 406787,56 | 1313896,14 | Картометрический метод | 2,50 | - |
| 2309 | 406807,4 | 1313888,51 | Картометрический метод | 2,50 | - |
| 2310 | 406809,54 | 1313879,05 | Картометрический метод | 2,50 | - |
| 2311 | 406760,69 | 1313830,51 | Картометрический метод | 2,50 | - |
| 2312 | 406752,15 | 1313817,53 | Картометрический метод | 2,50 | - |
| 2313 | 406752,91 | 1313804,1 | Картометрический метод | 2,50 | - |
| 2314 | 406765,12 | 1313791,74 | Картометрический метод | 2,50 | - |
| 2315 | 406786,03 | 1313784,56 | Картометрический метод | 2,50 | - |
| 2316 | 406795,38 | 1313769,76 | Картометрический метод | 2,50 | - |
| 2317 | 406774,62 | 1313766,09 | Картометрический метод | 2,50 | - |
| 2318 | 406770,42 | 1313758,86 | Картометрический метод | 2,50 | - |
| 2319 | 406760,93 | 1313742,56 | Картометрический метод | 2,50 | - |
| 2320 | 406759,97 | 1313740,91 | Картометрический метод | 2,50 | - |
| 2321 | 406727,61 | 1313685,96 | Картометрический метод | 2,50 | - |

Сведения о местоположении границ объекта

| | | | | | |
|------|-----------|------------|------------------------|------|---|
| 2322 | 406702,58 | 1313603,53 | Картометрический метод | 2,50 | - |
| 2323 | 406688,59 | 1313513,27 | Картометрический метод | 2,50 | - |
| 2324 | 406687,34 | 1313505,22 | Картометрический метод | 2,50 | - |
| 2325 | 406683,65 | 1313481,42 | Картометрический метод | 2,50 | - |
| 2326 | 406680,6 | 1313412,42 | Картометрический метод | 2,50 | - |
| 2327 | 406671,03 | 1313388,17 | Картометрический метод | 2,50 | - |
| 2328 | 406651,91 | 1313401,94 | Картометрический метод | 2,50 | - |
| 2329 | 406587,7 | 1313405,27 | Картометрический метод | 2,50 | - |
| 2330 | 406515,99 | 1313397,3 | Картометрический метод | 2,50 | - |
| 2331 | 406495,79 | 1313354,38 | Картометрический метод | 2,50 | - |
| 2332 | 406486,81 | 1313308,65 | Картометрический метод | 2,50 | - |
| 2333 | 406481,91 | 1313251,49 | Картометрический метод | 2,50 | - |
| 2334 | 406447,61 | 1313211,48 | Картометрический метод | 2,50 | - |
| 2335 | 406365,95 | 1313153,5 | Картометрический метод | 2,50 | - |
| 2336 | 406291,64 | 1313248,22 | Картометрический метод | 2,50 | - |
| 2337 | 406240,2 | 1313358,46 | Картометрический метод | 2,50 | - |
| 2338 | 406218,91 | 1313416,39 | Картометрический метод | 2,50 | - |
| 2339 | 406173,81 | 1313496,46 | Картометрический метод | 2,50 | - |
| 2340 | 406094,61 | 1313456,45 | Картометрический метод | 2,50 | - |
| 2341 | 406051,33 | 1313533,21 | Картометрический метод | 2,50 | - |
| 2342 | 406012,13 | 1313577,3 | Картометрический метод | 2,50 | - |
| 2343 | 405980,85 | 1313595,19 | Картометрический метод | 2,50 | - |
| 2344 | 405990,9 | 1313598,97 | Картометрический метод | 2,50 | - |
| 2345 | 405946,28 | 1313598,44 | Картометрический метод | 2,50 | - |
| 2346 | 405932,13 | 1313595,61 | Картометрический метод | 2,50 | - |
| 2347 | 405920,78 | 1313590,1 | Картометрический метод | 2,50 | - |
| 2348 | 405869,54 | 1313557,57 | Картометрический метод | 2,50 | - |
| 2349 | 405839,59 | 1313537,24 | Картометрический метод | 2,50 | - |
| 2350 | 405816,02 | 1313526,37 | Картометрический метод | 2,50 | - |
| 2351 | 405804,33 | 1313520,61 | Картометрический метод | 2,50 | - |
| 2352 | 405776,66 | 1313502,39 | Картометрический метод | 2,50 | - |
| 2353 | 405755,46 | 1313485,66 | Картометрический метод | 2,50 | - |
| 2354 | 405703,11 | 1313456,45 | Картометрический метод | 2,50 | - |
| 2355 | 405547,18 | 1313366,13 | Картометрический метод | 2,50 | - |
| 2356 | 405510,02 | 1313343,24 | Картометрический метод | 2,50 | - |
| 2357 | 405449,88 | 1313302,73 | Картометрический метод | 2,50 | - |
| 2358 | 405431,23 | 1313292,33 | Картометрический метод | 2,50 | - |
| 2359 | 405399,13 | 1313277,64 | Картометрический метод | 2,50 | - |
| 2360 | 405392,19 | 1313272,92 | Картометрический метод | 2,50 | - |
| 2361 | 405390,26 | 1313269,33 | Картометрический метод | 2,50 | - |
| 2362 | 405389,76 | 1313263,53 | Картометрический метод | 2,50 | - |
| 2363 | 405390,89 | 1313251,14 | Картометрический метод | 2,50 | - |
| 2364 | 405395,02 | 1313237,41 | Картометрический метод | 2,50 | - |
| 2365 | 405407,67 | 1313215,03 | Картометрический метод | 2,50 | - |
| 2366 | 405429,82 | 1313183,44 | Картометрический метод | 2,50 | - |
| 2367 | 405434,05 | 1313169,79 | Картометрический метод | 2,50 | - |
| 2368 | 405429,38 | 1313161,34 | Картометрический метод | 2,50 | - |
| 2369 | 405420,51 | 1313156,75 | Картометрический метод | 2,50 | - |
| 2370 | 404567,19 | 1312835,32 | Картометрический метод | 2,50 | - |
| 2371 | 404529,52 | 1312818,1 | Картометрический метод | 2,50 | - |
| 2372 | 404498,24 | 1312801,32 | Картометрический метод | 2,50 | - |

Сведения о местоположении границ объекта

| | | | | | |
|------|-----------|------------|------------------------|------|---|
| 2373 | 404442,05 | 1312778,98 | Картометрический метод | 2,50 | - |
| 2374 | 404228,24 | 1312688,85 | Картометрический метод | 2,50 | - |
| 2375 | 404193,86 | 1312681,2 | Картометрический метод | 2,50 | - |
| 2376 | 404185,65 | 1312682,01 | Картометрический метод | 2,50 | - |
| 2377 | 404180,17 | 1312684,64 | Картометрический метод | 2,50 | - |
| 2378 | 404176,38 | 1312690,02 | Картометрический метод | 2,50 | - |
| 2379 | 404173,59 | 1312702,96 | Картометрический метод | 2,50 | - |
| 2380 | 404050,28 | 1312656,7 | Картометрический метод | 2,50 | - |
| 2381 | 403902,53 | 1312606,63 | Картометрический метод | 2,50 | - |
| 2382 | 403886,81 | 1312663,26 | Картометрический метод | 2,50 | - |
| 2383 | 403879,94 | 1312691,04 | Картометрический метод | 2,50 | - |
| 2384 | 403861,31 | 1312746,76 | Картометрический метод | 2,50 | - |
| 2385 | 403760,27 | 1312680,82 | Картометрический метод | 2,50 | - |
| 2386 | 403703,79 | 1312771,18 | Картометрический метод | 2,50 | - |
| 2387 | 403750,5 | 1312815,14 | Картометрический метод | 2,50 | - |
| 2388 | 403825,29 | 1312862,46 | Картометрический метод | 2,50 | - |
| 2389 | 403785,3 | 1312990,07 | Картометрический метод | 2,50 | - |
| 2390 | 403767,59 | 1312984,27 | Картометрический метод | 2,50 | - |
| 2391 | 403759,35 | 1313008,99 | Картометрический метод | 2,50 | - |
| 2392 | 403777,97 | 1313018,15 | Картометрический метод | 2,50 | - |
| 2393 | 403771,87 | 1313039,52 | Картометрический метод | 2,50 | - |
| 2394 | 403801,17 | 1313087,15 | Картометрический метод | 2,50 | - |
| 2395 | 403851,24 | 1313190,33 | Картометрический метод | 2,50 | - |
| 2396 | 403878,72 | 1313210,48 | Картометрический метод | 2,50 | - |
| 2397 | 403975,49 | 1313241,62 | Картометрический метод | 2,50 | - |
| 2398 | 404016,15 | 1313255,14 | Картометрический метод | 2,50 | - |
| 2399 | 404063,02 | 1313271,41 | Картометрический метод | 2,50 | - |
| 2400 | 404032,27 | 1313339,92 | Картометрический метод | 2,50 | - |
| 2401 | 403774 | 1313255,36 | Картометрический метод | 2,50 | - |
| 2402 | 403766,68 | 1313277,64 | Картометрический метод | 2,50 | - |
| 2403 | 403774,61 | 1313281 | Картометрический метод | 2,50 | - |
| 2404 | 403767,9 | 1313303,29 | Картометрический метод | 2,50 | - |
| 2405 | 403788,66 | 1313312,14 | Картометрический метод | 2,50 | - |
| 2406 | 403841,57 | 1313359,31 | Картометрический метод | 2,50 | - |
| 2407 | 403888,48 | 1313379,9 | Картометрический метод | 2,50 | - |
| 2408 | 403846,05 | 1313466,61 | Картометрический метод | 2,50 | - |
| 2409 | 403998,08 | 1313514,85 | Картометрический метод | 2,50 | - |
| 2410 | 404046,32 | 1313513,01 | Картометрический метод | 2,50 | - |
| 2411 | 404079,29 | 1313514,24 | Картометрический метод | 2,50 | - |
| 2412 | 404240,48 | 1313580,79 | Картометрический метод | 2,50 | - |
| 2413 | 404307,03 | 1313451,35 | Картометрический метод | 2,50 | - |
| 2414 | 404355,26 | 1313463,56 | Картометрический метод | 2,50 | - |
| 2415 | 404440,74 | 1313498,97 | Картометрический метод | 2,50 | - |
| 2416 | 404625,44 | 1313586,89 | Картометрический метод | 2,50 | - |
| 2417 | 404780,21 | 1313651,61 | Картометрический метод | 2,50 | - |
| 2418 | 404804,64 | 1313593,61 | Картометрический метод | 2,50 | - |
| 2419 | 404846,77 | 1313487,98 | Картометрический метод | 2,50 | - |
| 2420 | 404896,22 | 1313385,41 | Картометрический метод | 2,50 | - |
| 2421 | 404844,02 | 1313359,46 | Картометрический метод | 2,50 | - |
| 2422 | 404794,1 | 1313342,21 | Картометрический метод | 2,50 | - |
| 2423 | 404754,42 | 1313323,28 | Картометрический метод | 2,50 | - |

Сведения о местоположении границ объекта

| | | | | | |
|------|-----------|------------|------------------------|------|---|
| 2424 | 404720,38 | 1313299,93 | Картометрический метод | 2,50 | - |
| 2425 | 404650,47 | 1313243,76 | Картометрический метод | 2,50 | - |
| 2426 | 404619,94 | 1313215,67 | Картометрический метод | 2,50 | - |
| 2427 | 404612,92 | 1313205,9 | Картометрический метод | 2,50 | - |
| 2428 | 404613,22 | 1313189,42 | Картометрический метод | 2,50 | - |
| 2429 | 404617,8 | 1313177,81 | Картометрический метод | 2,50 | - |
| 2430 | 404664,82 | 1313128,66 | Картометрический метод | 2,50 | - |
| 2431 | 404622,69 | 1313100,58 | Картометрический метод | 2,50 | - |
| 2432 | 404561,02 | 1313045,02 | Картометрический метод | 2,50 | - |
| 2433 | 404535,32 | 1313022,34 | Картометрический метод | 2,50 | - |
| 2434 | 404526,72 | 1312988,98 | Картометрический метод | 2,50 | - |
| 2435 | 404538,71 | 1312912,88 | Картометрический метод | 2,50 | - |
| 2436 | 404554,92 | 1312853,3 | Картометрический метод | 2,50 | - |
| 2437 | 404564,37 | 1312842,81 | Картометрический метод | 2,50 | - |
| 2438 | 405416,83 | 1313163,85 | Картометрический метод | 2,50 | - |
| 2439 | 405423,55 | 1313167,33 | Картометрический метод | 2,50 | - |
| 2440 | 405425,4 | 1313170,68 | Картометрический метод | 2,50 | - |
| 2441 | 405422,55 | 1313179,87 | Картометрический метод | 2,50 | - |
| 2442 | 405400,9 | 1313210,76 | Картометрический метод | 2,50 | - |
| 2443 | 405387,62 | 1313234,25 | Картометрический метод | 2,50 | - |
| 2444 | 405382,99 | 1313249,61 | Картометрический метод | 2,50 | - |
| 2445 | 405381,73 | 1313263,51 | Картометрический метод | 2,50 | - |
| 2446 | 405382,43 | 1313271,66 | Картометрический метод | 2,50 | - |
| 2447 | 405386,07 | 1313278,43 | Картометрический метод | 2,50 | - |
| 2448 | 405395,19 | 1313284,64 | Картометрический метод | 2,50 | - |
| 2449 | 405427,61 | 1313299,47 | Картометрический метод | 2,50 | - |
| 2450 | 405445,68 | 1313309,55 | Картометрический метод | 2,50 | - |
| 2451 | 405505,69 | 1313349,97 | Картометрический метод | 2,50 | - |
| 2452 | 405542,86 | 1313372,87 | Картометрический метод | 2,50 | - |
| 2453 | 405632,08 | 1313432,23 | Картометрический метод | 2,50 | - |
| 2454 | 405664,28 | 1313451,34 | Картометрический метод | 2,50 | - |
| 2455 | 405679,75 | 1313459,61 | Картометрический метод | 2,50 | - |
| 2456 | 405700,76 | 1313464,22 | Картометрический метод | 2,50 | - |
| 2457 | 405749,98 | 1313491,52 | Картометрический метод | 2,50 | - |
| 2458 | 405771,97 | 1313508,88 | Картометрический метод | 2,50 | - |
| 2459 | 405800,35 | 1313527,56 | Картометрический метод | 2,50 | - |
| 2460 | 405812,58 | 1313533,59 | Картометрический метод | 2,50 | - |
| 2461 | 405835,64 | 1313544,23 | Картометрический метод | 2,50 | - |
| 2462 | 405865,15 | 1313564,26 | Картометрический метод | 2,50 | - |
| 2463 | 405916,88 | 1313597,1 | Картометрический метод | 2,50 | - |
| 2464 | 405929,55 | 1313603,25 | Картометрический метод | 2,50 | - |
| 2465 | 405945,44 | 1313606,43 | Картометрический метод | 2,50 | - |
| 2466 | 405989,84 | 1313606,95 | Картометрический метод | 2,50 | - |
| 2467 | 405994,98 | 1313608,28 | Картометрический метод | 2,50 | - |
| 2468 | 406000,12 | 1313611,36 | Картометрический метод | 2,50 | - |
| 2469 | 406040,79 | 1313654,81 | Картометрический метод | 2,50 | - |
| 2470 | 406082,67 | 1313688,6 | Картометрический метод | 2,50 | - |
| 2471 | 406094,88 | 1313703,46 | Картометрический метод | 2,50 | - |
| 2472 | 406104,21 | 1313721,07 | Картометрический метод | 2,50 | - |
| 2473 | 406111,19 | 1313731,13 | Картометрический метод | 2,50 | - |
| 2474 | 406121,98 | 1313741,18 | Картометрический метод | 2,50 | - |

Сведения о местоположении границ объекта

| | | | | | |
|------|-----------|------------|------------------------|------|---|
| 2475 | 406129,54 | 1313746,01 | Картометрический метод | 2,50 | - |
| 2476 | 406138,47 | 1313747,71 | Картометрический метод | 2,50 | - |
| 2477 | 406138,83 | 1313747,64 | Картометрический метод | 2,50 | - |
| 2478 | 406141,89 | 1313750,37 | Картометрический метод | 2,50 | - |
| 2479 | 406105,86 | 1313756,48 | Картометрический метод | 2,50 | - |
| 2480 | 406044,81 | 1313761,97 | Картометрический метод | 2,50 | - |
| 2481 | 406012,45 | 1313766,25 | Картометрический метод | 2,50 | - |
| 2482 | 405953,22 | 1313783,34 | Картометрический метод | 2,50 | - |
| 2483 | 405877,51 | 1313807,15 | Картометрический метод | 2,50 | - |
| 2484 | 405815,85 | 1313832,8 | Картометрический метод | 2,50 | - |
| 2485 | 405770,05 | 1313829,74 | Картометрический метод | 2,50 | - |
| 2486 | 405758,45 | 1313877,37 | Картометрический метод | 2,50 | - |
| 2487 | 405721,82 | 1314011,69 | Картометрический метод | 2,50 | - |
| 2488 | 405704,72 | 1314047,11 | Картометрический метод | 2,50 | - |
| 2489 | 405703,18 | 1314059,33 | Картометрический метод | 2,50 | - |
| 2490 | 405875,45 | 1314222,21 | Картометрический метод | 2,50 | - |
| 2491 | 405931,21 | 1314309,78 | Картометрический метод | 2,50 | - |
| 2492 | 406021,91 | 1314386,88 | Картометрический метод | 2,50 | - |
| 2493 | 406039,35 | 1314406,18 | Картометрический метод | 2,50 | - |
| 2494 | 406078,27 | 1314447,18 | Картометрический метод | 2,50 | - |
| 2495 | 406095,47 | 1314468,26 | Картометрический метод | 2,50 | - |
| 2496 | 406101,14 | 1314488,3 | Картометрический метод | 2,50 | - |
| 2497 | 406112,47 | 1314547,46 | Картометрический метод | 2,50 | - |
| 2498 | 406135,97 | 1314562,27 | Картометрический метод | 2,50 | - |
| 2499 | 406204,78 | 1314475,11 | Картометрический метод | 2,50 | - |
| 2500 | 406286,59 | 1314390,85 | Картометрический метод | 2,50 | - |
| 2501 | 406329,33 | 1314360,33 | Картометрический метод | 2,50 | - |
| 2502 | 406358,64 | 1314347,5 | Картометрический метод | 2,50 | - |
| 2503 | 406385,5 | 1314347,5 | Картометрический метод | 2,50 | - |
| 2504 | 406412,37 | 1314360,94 | Картометрический метод | 2,50 | - |
| 2505 | 406430,99 | 1314345,06 | Картометрический метод | 2,50 | - |
| 2506 | 406480,44 | 1314302,63 | Картометрический метод | 2,50 | - |
| 2507 | 406528,98 | 1314247,07 | Картометрический метод | 2,50 | - |
| 2508 | 406553,1 | 1314226,92 | Картометрический метод | 2,50 | - |
| 2509 | 406593,09 | 1314212,26 | Картометрический метод | 2,50 | - |
| 2510 | 406657,51 | 1314210,43 | Картометрический метод | 2,50 | - |
| 2511 | 406695,97 | 1314219,59 | Картометрический метод | 2,50 | - |
| 2512 | 406714,29 | 1314225,09 | Картометрический метод | 2,50 | - |
| 2513 | 406700,03 | 1314407,17 | Картометрический метод | 2,50 | - |
| 2514 | 406731,9 | 1314553,24 | Картометрический метод | 2,50 | - |
| 2515 | 407150,88 | 1314440,73 | Картометрический метод | 2,50 | - |
| 2516 | 407726,72 | 1314247,26 | Картометрический метод | 2,50 | - |
| 2517 | 407768,39 | 1314270,92 | Картометрический метод | 2,50 | - |
| 2518 | 407827,46 | 1314301,29 | Картометрический метод | 2,50 | - |
| 2519 | 407864,4 | 1314300,38 | Картометрический метод | 2,50 | - |
| 2520 | 407888,22 | 1314292,13 | Картометрический метод | 2,50 | - |
| 2521 | 407998,12 | 1314416,38 | Картометрический метод | 2,50 | - |
| 2522 | 408035,52 | 1314464,77 | Картометрический метод | 2,50 | - |
| 2523 | 408098,07 | 1314411,09 | Картометрический метод | 2,50 | - |
| 2524 | 408196,58 | 1314321,96 | Картометрический метод | 2,50 | - |
| 2525 | 408239,9 | 1314305,87 | Картометрический метод | 2,50 | - |

Сведения о местоположении границ объекта

| | | | | | |
|------|-----------|------------|------------------------|------|---|
| 2526 | 408252,57 | 1314295,08 | Картометрический метод | 2,50 | - |
| 2527 | 408283,64 | 1314268,61 | Картометрический метод | 2,50 | - |
| 2528 | 408304,1 | 1314390,28 | Картометрический метод | 2,50 | - |
| 2529 | 408312,16 | 1314438,21 | Картометрический метод | 2,50 | - |
| 2530 | 408322,07 | 1314518,31 | Картометрический метод | 2,50 | - |
| 2531 | 408322,99 | 1314557,67 | Картометрический метод | 2,50 | - |
| 2532 | 408319,88 | 1314606,25 | Картометрический метод | 2,50 | - |
| 2533 | 408305,69 | 1314751,99 | Картометрический метод | 2,50 | - |
| 2534 | 408286,76 | 1314937,04 | Картометрический метод | 2,50 | - |
| 2535 | 408268,96 | 1315115,44 | Картометрический метод | 2,50 | - |
| 2536 | 408254,22 | 1315259,69 | Картометрический метод | 2,50 | - |
| 2537 | 408240,57 | 1315390,02 | Картометрический метод | 2,50 | - |
| 2538 | 408216,56 | 1315573,03 | Картометрический метод | 2,50 | - |
| 2539 | 408188,8 | 1315760,63 | Картометрический метод | 2,50 | - |
| 2540 | 408162,02 | 1315942,82 | Картометрический метод | 2,50 | - |
| 2541 | 408121,29 | 1316227,23 | Картометрический метод | 2,50 | - |
| 2542 | 408066,5 | 1316610,08 | Картометрический метод | 2,50 | - |
| 2543 | 408010,44 | 1316990,62 | Картометрический метод | 2,50 | - |
| 2544 | 407970,59 | 1317268,2 | Картометрический метод | 2,50 | - |
| 2545 | 407925,78 | 1317609,22 | Картометрический метод | 2,50 | - |
| 2546 | 407927,26 | 1317642,9 | Картометрический метод | 2,50 | - |
| 2547 | 407933,3 | 1317700,48 | Картометрический метод | 2,50 | - |
| 2548 | 407952,99 | 1317845,11 | Картометрический метод | 2,50 | - |
| 2549 | 407958,92 | 1317879,74 | Картометрический метод | 2,50 | - |
| 2550 | 407902,13 | 1317893,36 | Картометрический метод | 2,50 | - |
| 2551 | 407914,06 | 1317960,76 | Картометрический метод | 2,50 | - |
| 2552 | 407971,03 | 1317950,41 | Картометрический метод | 2,50 | - |
| 2553 | 408000,92 | 1318124,9 | Картометрический метод | 2,50 | - |
| 2554 | 408013,19 | 1318169,27 | Картометрический метод | 2,50 | - |
| 2555 | 408021,22 | 1318244,81 | Картометрический метод | 2,50 | - |
| 2556 | 408007,82 | 1318412,79 | Картометрический метод | 2,50 | - |
| 2557 | 407988,11 | 1318689,47 | Картометрический метод | 2,50 | - |
| 2558 | 407978,49 | 1318831,61 | Картометрический метод | 2,50 | - |
| 2559 | 407977,95 | 1318839,52 | Картометрический метод | 2,50 | - |
| 2560 | 407959,44 | 1319112,94 | Картометрический метод | 2,50 | - |
| 2561 | 407945,07 | 1319305,71 | Картометрический метод | 2,50 | - |
| 2562 | 407943,66 | 1319324,66 | Картометрический метод | 2,50 | - |
| 2563 | 407943,61 | 1319324,6 | Картометрический метод | 2,50 | - |
| 2564 | 407767,5 | 1319127,13 | Картометрический метод | 2,50 | - |
| 2565 | 407473,67 | 1318668,58 | Картометрический метод | 2,50 | - |
| 2566 | 407330,98 | 1318457,37 | Картометрический метод | 2,50 | - |
| 2567 | 407015,19 | 1318112,51 | Картометрический метод | 2,50 | - |
| 2568 | 406906,17 | 1317941,25 | Картометрический метод | 2,50 | - |
| 2569 | 406835,69 | 1317934,99 | Картометрический метод | 2,50 | - |
| 2570 | 406794,73 | 1317970,77 | Картометрический метод | 2,50 | - |
| 2571 | 406627,39 | 1318256,68 | Картометрический метод | 2,50 | - |
| 2572 | 406459 | 1318309,83 | Картометрический метод | 2,50 | - |
| 2573 | 406342,01 | 1318299,41 | Картометрический метод | 2,50 | - |
| 2574 | 406105,58 | 1318248 | Картометрический метод | 2,50 | - |
| 2575 | 406029,54 | 1318191,02 | Картометрический метод | 2,50 | - |
| 2576 | 406027,55 | 1318175,92 | Картометрический метод | 2,50 | - |

Сведения о местоположении границ объекта

| | | | | | |
|------|-----------|------------|------------------------|------|---|
| 2577 | 406022,34 | 1318168,11 | Картометрический метод | 2,50 | - |
| 2578 | 406012,45 | 1318160,81 | Картометрический метод | 2,50 | - |
| 2579 | 405989,01 | 1318150,91 | Картометрический метод | 2,50 | - |
| 2580 | 405977,55 | 1318144,66 | Картометрический метод | 2,50 | - |
| 2581 | 405973,91 | 1318137,88 | Картометрический метод | 2,50 | - |
| 2582 | 405973,91 | 1318119,12 | Картометрический метод | 2,50 | - |
| 2583 | 405978,6 | 1318091,51 | Картометрический метод | 2,50 | - |
| 2584 | 405986,93 | 1318067,02 | Картометрический метод | 2,50 | - |
| 2585 | 405994,22 | 1318045,13 | Картометрический метод | 2,50 | - |
| 2586 | 405995,26 | 1318019,6 | Картометрический метод | 2,50 | - |
| 2587 | 405995,26 | 1317998,23 | Картометрический метод | 2,50 | - |
| 2588 | 405997,34 | 1317988,85 | Картометрический метод | 2,50 | - |
| 2589 | 406011,4 | 1317973,22 | Картометрический метод | 2,50 | - |
| 2590 | 406023,9 | 1317957,07 | Картометрический метод | 2,50 | - |
| 2591 | 406029,63 | 1317942,47 | Картометрический метод | 2,50 | - |
| 2592 | 406029,11 | 1317930,49 | Картометрический метод | 2,50 | - |
| 2593 | 406024,42 | 1317921,63 | Картометрический метод | 2,50 | - |
| 2594 | 406015,05 | 1317914,34 | Картометрический метод | 2,50 | - |
| 2595 | 406002,03 | 1317908,6 | Картометрический метод | 2,50 | - |
| 2596 | 405979,64 | 1317903,39 | Картометрический метод | 2,50 | - |
| 2597 | 405955,16 | 1317891,41 | Картометрический метод | 2,50 | - |
| 2598 | 405935,37 | 1317874,73 | Картометрический метод | 2,50 | - |
| 2599 | 405919,75 | 1317851,8 | Картометрический метод | 2,50 | - |
| 2600 | 405911,42 | 1317836,17 | Картометрический метод | 2,50 | - |
| 2601 | 405910,38 | 1317811,68 | Картометрический метод | 2,50 | - |
| 2602 | 405914,02 | 1317787,71 | Картометрический метод | 2,50 | - |
| 2603 | 405923,39 | 1317768,95 | Картометрический метод | 2,50 | - |
| 2604 | 405940,58 | 1317755,4 | Картометрический метод | 2,50 | - |
| 2605 | 405957,24 | 1317748,63 | Картометрический метод | 2,50 | - |
| 2606 | 405973,91 | 1317746,54 | Картометрический метод | 2,50 | - |
| 2607 | 405989,53 | 1317749,67 | Картометрический метод | 2,50 | - |
| 2608 | 406002,55 | 1317751,23 | Картометрический метод | 2,50 | - |
| 2609 | 406009,32 | 1317746,54 | Картометрический метод | 2,50 | - |
| 2610 | 406012,97 | 1317736,64 | Картометрический метод | 2,50 | - |
| 2611 | 406014,01 | 1317718,41 | Картометрический метод | 2,50 | - |
| 2612 | 406016,15 | 1317700,61 | Картометрический метод | 2,50 | - |
| 2613 | 406017,88 | 1317681,16 | Картометрический метод | 2,50 | - |
| 2614 | 406023,78 | 1317671,43 | Картометрический метод | 2,50 | - |
| 2615 | 406025,87 | 1317659,96 | Картометрический метод | 2,50 | - |
| 2616 | 406021,01 | 1317645,72 | Картометрический метод | 2,50 | - |
| 2617 | 406010,94 | 1317637,04 | Картометрический метод | 2,50 | - |
| 2618 | 405995,66 | 1317632,17 | Картометрический метод | 2,50 | - |
| 2619 | 405974,14 | 1317620,71 | Картометрический метод | 2,50 | - |
| 2620 | 405950,53 | 1317610,29 | Картометрический метод | 2,50 | - |
| 2621 | 405940,81 | 1317599,52 | Картометрический метод | 2,50 | - |
| 2622 | 405936,29 | 1317587,71 | Картометрический метод | 2,50 | - |
| 2623 | 405936,29 | 1317571,38 | Картометрический метод | 2,50 | - |
| 2624 | 405940,46 | 1317561,65 | Картометрический метод | 2,50 | - |
| 2625 | 405950,18 | 1317555,4 | Картометрический метод | 2,50 | - |
| 2626 | 405969,28 | 1317549,84 | Картометрический метод | 2,50 | - |
| 2627 | 405987,33 | 1317543,24 | Картометрический метод | 2,50 | - |

Сведения о местоположении границ объекта

| | | | | | |
|------|-----------|------------|------------------------|------|---|
| 2628 | 405997,05 | 1317535,6 | Картометрический метод | 2,50 | - |
| 2629 | 406001,22 | 1317523,79 | Картометрический метод | 2,50 | - |
| 2630 | 406001,56 | 1317505,72 | Картометрический метод | 2,50 | - |
| 2631 | 405997,75 | 1317463,34 | Картометрический метод | 2,50 | - |
| 2632 | 405993,93 | 1317424,78 | Картометрический метод | 2,50 | - |
| 2633 | 405990,8 | 1317398,72 | Картометрический метод | 2,50 | - |
| 2634 | 405991,15 | 1317369,54 | Картометрический метод | 2,50 | - |
| 2635 | 406001,91 | 1317327,51 | Картометрический метод | 2,50 | - |
| 2636 | 406013,37 | 1317290,34 | Картометрический метод | 2,50 | - |
| 2637 | 406023,78 | 1317263,59 | Картометрический метод | 2,50 | - |
| 2638 | 406025,87 | 1317243,79 | Картометрический метод | 2,50 | - |
| 2639 | 406021,7 | 1317220,51 | Картометрический метод | 2,50 | - |
| 2640 | 406013,72 | 1317199,32 | Картометрический метод | 2,50 | - |
| 2641 | 405999,83 | 1317171,88 | Картометрический метод | 2,50 | - |
| 2642 | 405988,37 | 1317127,41 | Картометрический метод | 2,50 | - |
| 2643 | 405983,16 | 1317096,14 | Картометрический метод | 2,50 | - |
| 2644 | 405983,86 | 1317058,97 | Картометрический метод | 2,50 | - |
| 2645 | 405987,65 | 1317028,16 | Картометрический метод | 2,50 | - |
| 2646 | 405944,25 | 1317014,61 | Картометрический метод | 2,50 | - |
| 2647 | 405752,92 | 1317023,66 | Картометрический метод | 2,50 | - |
| 2648 | 405438,01 | 1317012 | Картометрический метод | 2,50 | - |
| 2649 | 405002,03 | 1317008,49 | Картометрический метод | 2,50 | - |
| 2650 | 404500,75 | 1317005,97 | Картометрический метод | 2,50 | - |
| 2651 | 404269,3 | 1317003,37 | Картометрический метод | 2,50 | - |
| 2652 | 404256,07 | 1315873,29 | Картометрический метод | 2,50 | - |
| 2653 | 404250,79 | 1315503,44 | Картометрический метод | 2,50 | - |
| 2654 | 404184,45 | 1315390,32 | Картометрический метод | 2,50 | - |
| 2655 | 404043,44 | 1315293,29 | Картометрический метод | 2,50 | - |
| 2656 | 403709,06 | 1315184,63 | Картометрический метод | 2,50 | - |
| 2657 | 403616,54 | 1315123,39 | Картометрический метод | 2,50 | - |
| 2658 | 403558,96 | 1315108,75 | Картометрический метод | 2,50 | - |
| 2659 | 403502,51 | 1315004,74 | Картометрический метод | 2,50 | - |
| 2660 | 403367 | 1314775,7 | Картометрический метод | 2,50 | - |
| 2661 | 403253,21 | 1314589,21 | Картометрический метод | 2,50 | - |
| 2662 | 403043,29 | 1314229,81 | Картометрический метод | 2,50 | - |
| 2663 | 403088,48 | 1313882,01 | Картометрический метод | 2,50 | - |
| 2664 | 403151,33 | 1313373,57 | Картометрический метод | 2,50 | - |
| 2665 | 403205,18 | 1312894,41 | Картометрический метод | 2,50 | - |
| 2666 | 403266,59 | 1312318,95 | Картометрический метод | 2,50 | - |
| 2667 | 403099,94 | 1312108,77 | Картометрический метод | 2,50 | - |
| 2668 | 402933,26 | 1311901,14 | Картометрический метод | 2,50 | - |
| 2669 | 402515,66 | 1311837,05 | Картометрический метод | 2,50 | - |
| 2670 | 402089,38 | 1311641,59 | Картометрический метод | 2,50 | - |
| 2671 | 401696,48 | 1311533,27 | Картометрический метод | 2,50 | - |
| 2672 | 401154,87 | 1311658,87 | Картометрический метод | 2,50 | - |
| 2673 | 401104,87 | 1311660,72 | Картометрический метод | 2,50 | - |
| 2674 | 401097,01 | 1311651,46 | Картометрический метод | 2,50 | - |
| 2675 | 401086,82 | 1311641,27 | Картометрический метод | 2,50 | - |
| 2676 | 401069,46 | 1311627,6 | Картометрический метод | 2,50 | - |
| 2677 | 401056,27 | 1311614,17 | Картометрический метод | 2,50 | - |
| 2678 | 401049,33 | 1311603,75 | Картометрический метод | 2,50 | - |

Сведения о местоположении границ объекта

| | | | | | |
|------|-----------|------------|------------------------|------|---|
| 2679 | 401040,99 | 1311597,27 | Картометрический метод | 2,50 | - |
| 2680 | 401032,2 | 1311587,31 | Картометрический метод | 2,50 | - |
| 2681 | 401021,55 | 1311579,43 | Картометрический метод | 2,50 | - |
| 2682 | 401011,6 | 1311571,33 | Картометрический метод | 2,50 | - |
| 2683 | 401007,2 | 1311563,45 | Картометрический метод | 2,50 | - |
| 2684 | 401004,19 | 1311551,18 | Картометрический метод | 2,50 | - |
| 2685 | 401001,42 | 1311544 | Картометрический метод | 2,50 | - |
| 2686 | 400992,39 | 1311537,98 | Картометрический метод | 2,50 | - |
| 2687 | 400986,14 | 1311533,11 | Картометрический метод | 2,50 | - |
| 2688 | 400979,66 | 1311521,76 | Картометрический метод | 2,50 | - |
| 2689 | 400973,41 | 1311512,96 | Картометрический метод | 2,50 | - |
| 2690 | 400956,75 | 1311500,69 | Картометрический метод | 2,50 | - |
| 2691 | 400944,48 | 1311491,19 | Картометрический метод | 2,50 | - |
| 2692 | 400937,07 | 1311479,38 | Картометрический метод | 2,50 | - |
| 2693 | 400933,37 | 1311465,95 | Картометрический метод | 2,50 | - |
| 2694 | 400932,44 | 1311446,73 | Картометрический метод | 2,50 | - |
| 2695 | 400930,82 | 1311441,63 | Картометрический метод | 2,50 | - |
| 2696 | 400926,89 | 1311439,78 | Картометрический метод | 2,50 | - |
| 2697 | 400921,8 | 1311440,71 | Картометрический метод | 2,50 | - |
| 2698 | 400914,85 | 1311445,57 | Картометрический метод | 2,50 | - |
| 2699 | 400906,98 | 1311446,5 | Картометрический метод | 2,50 | - |
| 2700 | 400900,97 | 1311443,95 | Картометрический метод | 2,50 | - |
| 2701 | 400896,34 | 1311438,39 | Картометрический метод | 2,50 | - |
| 2702 | 400890,55 | 1311428,43 | Картометрический метод | 2,50 | - |
| 2703 | 400884,99 | 1311421,02 | Картометрический метод | 2,50 | - |
| 2704 | 400876,89 | 1311412,91 | Картометрический метод | 2,50 | - |
| 2705 | 400873,65 | 1311405,97 | Картометрический метод | 2,50 | - |
| 2706 | 400867,87 | 1311398,32 | Картометрический метод | 2,50 | - |
| 2707 | 400860,92 | 1311396,01 | Картометрический метод | 2,50 | - |
| 2708 | 400853,29 | 1311396,47 | Картометрический метод | 2,50 | - |
| 2709 | 400846,57 | 1311399,71 | Картометрический метод | 2,50 | - |
| 2710 | 400838,47 | 1311399,95 | Картометрический метод | 2,50 | - |
| 2711 | 400830,37 | 1311396,7 | Картометрический метод | 2,50 | - |
| 2712 | 400824,35 | 1311390,45 | Картометрический метод | 2,50 | - |
| 2713 | 400820,88 | 1311383,63 | Картометрический метод | 2,50 | - |
| 2714 | 400814,63 | 1311382,24 | Картометрический метод | 2,50 | - |
| 2715 | 400804,21 | 1311381,54 | Картометрический метод | 2,50 | - |
| 2716 | 400795,18 | 1311378,42 | Картометрический метод | 2,50 | - |
| 2717 | 400784,77 | 1311372,86 | Картометрический метод | 2,50 | - |
| 2718 | 400773,31 | 1311371,47 | Картометрический метод | 2,50 | - |
| 2719 | 400763,59 | 1311366,6 | Картометрический метод | 2,50 | - |
| 2720 | 400751,44 | 1311361,39 | Картометрический метод | 2,50 | - |
| 2721 | 400738,59 | 1311359,66 | Картометрический метод | 2,50 | - |
| 2722 | 400730,26 | 1311354,79 | Картометрический метод | 2,50 | - |
| 2723 | 400720,54 | 1311353,06 | Картометрический метод | 2,50 | - |
| 2724 | 400709,08 | 1311348,54 | Картометрический метод | 2,50 | - |
| 2725 | 400695,89 | 1311339,85 | Картометрический метод | 2,50 | - |
| 2726 | 400686,86 | 1311337,77 | Картометрический метод | 2,50 | - |
| 2727 | 400674,02 | 1311336,38 | Картометрический метод | 2,50 | - |
| 2728 | 400663,26 | 1311331,52 | Картометрический метод | 2,50 | - |
| 2729 | 400653,54 | 1311330,47 | Картометрический метод | 2,50 | - |

Сведения о местоположении границ объекта

| | | | | | |
|------|-----------|------------|------------------------|------|---|
| 2730 | 400641,04 | 1311331,52 | Картометрический метод | 2,50 | - |
| 2731 | 400628,89 | 1311329,43 | Картометрический метод | 2,50 | - |
| 2732 | 400614,65 | 1311322,83 | Картометрический метод | 2,50 | - |
| 2733 | 400600,07 | 1311315,19 | Картометрический метод | 2,50 | - |
| 2734 | 400589,65 | 1311313,11 | Картометрический метод | 2,50 | - |
| 2735 | 400575,77 | 1311311,37 | Картометрический метод | 2,50 | - |
| 2736 | 400566,05 | 1311305,12 | Картометрический метод | 2,50 | - |
| 2737 | 400556,67 | 1311299,21 | Картометрический метод | 2,50 | - |
| 2738 | 400538,97 | 1311292,61 | Картометрический метод | 2,50 | - |
| 2739 | 400522,3 | 1311282,88 | Картометрический метод | 2,50 | - |
| 2740 | 400511,54 | 1311271,77 | Картометрический метод | 2,50 | - |
| 2741 | 400504,25 | 1311255,44 | Картометрический метод | 2,50 | - |
| 2742 | 400499,73 | 1311235,98 | Картометрический метод | 2,50 | - |
| 2743 | 400493,14 | 1311216,18 | Картометрический метод | 2,50 | - |
| 2744 | 400486,19 | 1311204,72 | Картометрический метод | 2,50 | - |
| 2745 | 400473,35 | 1311191,86 | Картометрический метод | 2,50 | - |
| 2746 | 400462,59 | 1311178,66 | Картометрический метод | 2,50 | - |
| 2747 | 400450,63 | 1311155,06 | Картометрический метод | 2,50 | - |
| 2748 | 400442,04 | 1311145,07 | Картометрический метод | 2,50 | - |
| 2749 | 400426,58 | 1311132,06 | Картометрический метод | 2,50 | - |
| 2750 | 400412,87 | 1311120,06 | Картометрический метод | 2,50 | - |
| 2751 | 400407,17 | 1311112,36 | Картометрический метод | 2,50 | - |
| 2752 | 400403,16 | 1311106,26 | Картометрический метод | 2,50 | - |
| 2753 | 400400,05 | 1311104,39 | Картометрический метод | 2,50 | - |
| 2754 | 400383,78 | 1311095,52 | Картометрический метод | 2,50 | - |
| 2755 | 400366,68 | 1311100,13 | Картометрический метод | 2,50 | - |
| 2756 | 400336,37 | 1311097,64 | Картометрический метод | 2,50 | - |
| 2757 | 400335,95 | 1311091,01 | Картометрический метод | 2,50 | - |
| 2758 | 400327,46 | 1311091,6 | Картометрический метод | 2,50 | - |
| 2759 | 400322,81 | 1311087,73 | Картометрический метод | 2,50 | - |
| 2760 | 400322,33 | 1311078,96 | Картометрический метод | 2,50 | - |
| 2761 | 400318,51 | 1311072,71 | Картометрический метод | 2,50 | - |
| 2762 | 400313,3 | 1311066,46 | Картометрический метод | 2,50 | - |
| 2763 | 400311,91 | 1311059,16 | Картометрический метод | 2,50 | - |
| 2764 | 400313,6 | 1311047,61 | Картометрический метод | 2,50 | - |
| 2765 | 400311,86 | 1311037,53 | Картометрический метод | 2,50 | - |
| 2766 | 400307,35 | 1311030,58 | Картометрический метод | 2,50 | - |
| 2767 | 400301,45 | 1311025,37 | Картометрический метод | 2,50 | - |
| 2768 | 400296,24 | 1311017,38 | Картометрический метод | 2,50 | - |
| 2769 | 400290,69 | 1311005,22 | Картометрический метод | 2,50 | - |
| 2770 | 400286,53 | 1311001,25 | Картометрический метод | 2,50 | - |
| 2771 | 400286,51 | 1311001,24 | Картометрический метод | 2,50 | - |
| 2772 | 400266,22 | 1310995,19 | Картометрический метод | 2,50 | - |
| 2773 | 400265,09 | 1310991,86 | Картометрический метод | 2,50 | - |
| 2774 | 400260,14 | 1310990,98 | Картометрический метод | 2,50 | - |
| 2775 | 400253,19 | 1310986,46 | Картометрический метод | 2,50 | - |
| 2776 | 400248,33 | 1310976,74 | Картометрический метод | 2,50 | - |
| 2777 | 400243,82 | 1310969,09 | Картометрический метод | 2,50 | - |
| 2778 | 400235,83 | 1310962,84 | Картометрический метод | 2,50 | - |
| 2779 | 400223,68 | 1310957,28 | Картометрический метод | 2,50 | - |
| 2780 | 400209,79 | 1310950,34 | Картометрический метод | 2,50 | - |

Сведения о местоположении границ объекта

| | | | | | |
|------|-----------|------------|------------------------|------|---|
| 2781 | 400200,07 | 1310944,78 | Картометрический метод | 2,50 | - |
| 2782 | 400192,78 | 1310935,05 | Картометрический метод | 2,50 | - |
| 2783 | 400185,49 | 1310919,07 | Картометрический метод | 2,50 | - |
| 2784 | 400175,42 | 1310903,78 | Картометрический метод | 2,50 | - |
| 2785 | 400165,7 | 1310895,45 | Картометрический метод | 2,50 | - |
| 2786 | 400157,37 | 1310887,46 | Картометрический метод | 2,50 | - |
| 2787 | 400146,95 | 1310874,6 | Картометрический метод | 2,50 | - |
| 2788 | 400133,41 | 1310865,92 | Картометрический метод | 2,50 | - |
| 2789 | 400126,47 | 1310862,25 | Картометрический метод | 2,50 | - |
| 2790 | 400117,82 | 1310860,24 | Картометрический метод | 2,50 | - |
| 2791 | 400111,7 | 1310854,98 | Картометрический метод | 2,50 | - |
| 2792 | 400111,68 | 1310854,97 | Картометрический метод | 2,50 | - |
| 2793 | 400100,78 | 1310850,98 | Картометрический метод | 2,50 | - |
| 2794 | 400093,83 | 1310845,32 | Картометрический метод | 2,50 | - |
| 2795 | 400073,54 | 1310842,32 | Картометрический метод | 2,50 | - |
| 2796 | 400067,32 | 1310836,05 | Картометрический метод | 2,50 | - |
| 2797 | 400067,23 | 1310836,04 | Картометрический метод | 2,50 | - |
| 2798 | 400062,24 | 1310835,7 | Картометрический метод | 2,50 | - |
| 2799 | 400053,22 | 1310833,26 | Картометрический метод | 2,50 | - |
| 2800 | 400046,62 | 1310825,97 | Картометрический метод | 2,50 | - |
| 2801 | 400039,68 | 1310811,03 | Картометрический метод | 2,50 | - |
| 2802 | 400036,2 | 1310800,26 | Картометрический метод | 2,50 | - |
| 2803 | 400030,3 | 1310788,8 | Картометрический метод | 2,50 | - |
| 2804 | 400023,71 | 1310778,38 | Картометрический метод | 2,50 | - |
| 2805 | 400022,32 | 1310769,34 | Картометрический метод | 2,50 | - |
| 2806 | 400016,07 | 1310761,35 | Картометрический метод | 2,50 | - |
| 2807 | 400006 | 1310753,36 | Картометрический метод | 2,50 | - |
| 2808 | 399991,42 | 1310746,42 | Картометрический метод | 2,50 | - |
| 2809 | 399978,57 | 1310742,25 | Картометрический метод | 2,50 | - |
| 2810 | 399968,85 | 1310732,52 | Картометрический метод | 2,50 | - |
| 2811 | 399962,6 | 1310720,71 | Картометрический метод | 2,50 | - |
| 2812 | 399951,15 | 1310712,02 | Картометрический метод | 2,50 | - |
| 2813 | 399944,9 | 1310706,81 | Картометрический метод | 2,50 | - |
| 2814 | 399939,42 | 1310698,45 | Картометрический метод | 2,50 | - |
| 2815 | 399928,46 | 1310694,72 | Картометрический метод | 2,50 | - |
| 2816 | 399928,37 | 1310691,72 | Картометрический метод | 2,50 | - |
| 2817 | 399928,35 | 1310691,71 | Картометрический метод | 2,50 | - |
| 2818 | 399920,94 | 1310689,79 | Картометрический метод | 2,50 | - |
| 2819 | 399915,73 | 1310683,54 | Картометрический метод | 2,50 | - |
| 2820 | 399914 | 1310674,85 | Картометрический метод | 2,50 | - |
| 2821 | 399911,57 | 1310664,43 | Картометрический метод | 2,50 | - |
| 2822 | 399902,54 | 1310655,4 | Картометрический метод | 2,50 | - |
| 2823 | 399889,35 | 1310647,06 | Картометрический метод | 2,50 | - |
| 2824 | 399883,79 | 1310639,07 | Картометрический метод | 2,50 | - |
| 2825 | 399880,32 | 1310625,17 | Картометрический метод | 2,50 | - |
| 2826 | 399876,16 | 1310616,14 | Картометрический метод | 2,50 | - |
| 2827 | 399864,7 | 1310605,72 | Картометрический метод | 2,50 | - |
| 2828 | 399853,94 | 1310589,74 | Картометрический метод | 2,50 | - |
| 2829 | 399843,52 | 1310577,23 | Картометрический метод | 2,50 | - |
| 2830 | 399828,24 | 1310565,42 | Картометрический метод | 2,50 | - |
| 2831 | 399821,3 | 1310556,04 | Картометрический метод | 2,50 | - |

Сведения о местоположении границ объекта

| | | | | | |
|------|-----------|------------|------------------------|------|---|
| 2832 | 399811,58 | 1310548,05 | Картометрический метод | 2,50 | - |
| 2833 | 399801,16 | 1310536,59 | Картометрический метод | 2,50 | - |
| 2834 | 399798,04 | 1310522,69 | Картометрический метод | 2,50 | - |
| 2835 | 399798,39 | 1310508,8 | Картометрический метод | 2,50 | - |
| 2836 | 399801,16 | 1310499,77 | Картометрический метод | 2,50 | - |
| 2837 | 399808,11 | 1310495,25 | Картометрический метод | 2,50 | - |
| 2838 | 399811,58 | 1310490,39 | Картометрический метод | 2,50 | - |
| 2839 | 399813,66 | 1310482,4 | Картометрический метод | 2,50 | - |
| 2840 | 399820,26 | 1310475,1 | Картометрический метод | 2,50 | - |
| 2841 | 399820,61 | 1310469,54 | Картометрический метод | 2,50 | - |
| 2842 | 399815,4 | 1310465,03 | Картометрический метод | 2,50 | - |
| 2843 | 399806,72 | 1310461,2 | Картометрический метод | 2,50 | - |
| 2844 | 399799,43 | 1310457,04 | Картометрический метод | 2,50 | - |
| 2845 | 399795,61 | 1310445,92 | Картометрический метод | 2,50 | - |
| 2846 | 399795,26 | 1310435,15 | Картометрический метод | 2,50 | - |
| 2847 | 399799,43 | 1310425,77 | Картометрический метод | 2,50 | - |
| 2848 | 399800,12 | 1310418,82 | Картометрический метод | 2,50 | - |
| 2849 | 399795,26 | 1310412,53 | Картометрический метод | 2,50 | - |
| 2850 | 399789,92 | 1310411,16 | Картометрический метод | 2,50 | - |
| 2851 | 399790,08 | 1310409,63 | Картометрический метод | 2,50 | - |
| 2852 | 399785,89 | 1310408,05 | Картометрический метод | 2,50 | - |
| 2853 | 399777,56 | 1310406,32 | Картометрический метод | 2,50 | - |
| 2854 | 399774,78 | 1310401,11 | Картометрический метод | 2,50 | - |
| 2855 | 399777,56 | 1310392,42 | Картометрический метод | 2,50 | - |
| 2856 | 399777,56 | 1310387,64 | Картометрический метод | 2,50 | - |
| 2857 | 399767,22 | 1310389,14 | Картометрический метод | 2,50 | - |
| 2858 | 399759,26 | 1310381,57 | Картометрический метод | 2,50 | - |
| 2859 | 399757,07 | 1310382,35 | Картометрический метод | 2,50 | - |
| 2860 | 399749,09 | 1310381,65 | Картометрический метод | 2,50 | - |
| 2861 | 399739,71 | 1310373,31 | Картометрический метод | 2,50 | - |
| 2862 | 399734,28 | 1310367,1 | Картометрический метод | 2,50 | - |
| 2863 | 399707,34 | 1310357,34 | Картометрический метод | 2,50 | - |
| 2864 | 399705,05 | 1310353,56 | Картометрический метод | 2,50 | - |
| 2865 | 399692,5 | 1310348,3 | Картометрический метод | 2,50 | - |
| 2866 | 399684,51 | 1310338,23 | Картометрический метод | 2,50 | - |
| 2867 | 399678,77 | 1310327,88 | Картометрический метод | 2,50 | - |
| 2868 | 399670,54 | 1310327,32 | Картометрический метод | 2,50 | - |
| 2869 | 399662,69 | 1310320,44 | Картометрический метод | 2,50 | - |
| 2870 | 399662,66 | 1310320,43 | Картометрический метод | 2,50 | - |
| 2871 | 399653,27 | 1310318,08 | Картометрический метод | 2,50 | - |
| 2872 | 399637,99 | 1310306,27 | Картометрический метод | 2,50 | - |
| 2873 | 399626,53 | 1310301,4 | Картометрический метод | 2,50 | - |
| 2874 | 399621,67 | 1310292,02 | Картометрический метод | 2,50 | - |
| 2875 | 399617,16 | 1310280,91 | Картометрический метод | 2,50 | - |
| 2876 | 399609,17 | 1310267,71 | Картометрический метод | 2,50 | - |
| 2877 | 399667,54 | 1310272,27 | Картометрический метод | 2,50 | - |
| 2878 | 399739,51 | 1310257,15 | Картометрический метод | 2,50 | - |
| 2879 | 399789,57 | 1310236,29 | Картометрический метод | 2,50 | - |
| 2880 | 399859,45 | 1310190,92 | Картометрический метод | 2,50 | - |
| 2881 | 399930,37 | 1310150,24 | Картометрический метод | 2,50 | - |
| 2882 | 400004,95 | 1310093,92 | Картометрический метод | 2,50 | - |

Сведения о местоположении границ объекта

| | | | | | |
|------|-----------|------------|------------------------|------|---|
| 2883 | 400044,06 | 1310055,33 | Картометрический метод | 2,50 | - |
| 2884 | 400073,27 | 1310017,26 | Картометрический метод | 2,50 | - |
| 2885 | 400096,21 | 1309972,93 | Картометрический метод | 2,50 | - |
| 2886 | 400112,9 | 1309920,78 | Картометрический метод | 2,50 | - |
| 2887 | 400117,07 | 1309857,16 | Картометрический метод | 2,50 | - |
| 2888 | 400102,99 | 1309778,93 | Картометрический метод | 2,50 | - |
| 2889 | 400082,65 | 1309707,49 | Картометрический метод | 2,50 | - |
| 2890 | 400036,76 | 1309599,54 | Картометрический метод | 2,50 | - |
| 2891 | 399998,69 | 1309540,09 | Картометрический метод | 2,50 | - |
| 2892 | 399991,91 | 1309516,62 | Картометрический метод | 2,50 | - |
| 2893 | 399994,85 | 1309446,16 | Картометрический метод | 2,50 | - |
| 2894 | 400005,97 | 1309348,12 | Картометрический метод | 2,50 | - |
| 2895 | 400064,54 | 1309099,02 | Картометрический метод | 2,50 | - |
| 2896 | 400095,63 | 1308945,23 | Картометрический метод | 2,50 | - |
| 2897 | 400107,16 | 1308774 | Картометрический метод | 2,50 | - |
| 2898 | 400101,43 | 1308703,08 | Картометрический метод | 2,50 | - |
| 2899 | 400088,91 | 1308608,17 | Картометрический метод | 2,50 | - |
| 2900 | 400083,11 | 1308460,24 | Картометрический метод | 2,50 | - |
| 2901 | 400120,66 | 1308396,88 | Картометрический метод | 2,50 | - |
| 2902 | 400369,66 | 1308276,02 | Картометрический метод | 2,50 | - |
| 2903 | 400535,25 | 1308123,86 | Картометрический метод | 2,50 | - |
| 2904 | 400869,58 | 1307787,79 | Картометрический метод | 2,50 | - |
| 2905 | 400928 | 1307740,39 | Картометрический метод | 2,50 | - |
| 2906 | 400968,16 | 1307712,23 | Картометрический метод | 2,50 | - |
| 2907 | 401017,29 | 1307687,49 | Картометрический метод | 2,50 | - |
| 2908 | 401228,91 | 1307618,36 | Картометрический метод | 2,50 | - |
| 2909 | 401298,79 | 1307601,67 | Картометрический метод | 2,50 | - |
| 2910 | 401377,02 | 1307590,72 | Картометрический метод | 2,50 | - |
| 2911 | 401412,48 | 1307577,16 | Картометрический метод | 2,50 | - |
| 2912 | 401454,2 | 1307552,13 | Картометрический метод | 2,50 | - |
| 2913 | 401514,85 | 1307498,18 | Картометрический метод | 2,50 | - |
| 2914 | 401593,96 | 1307400,37 | Картометрический метод | 2,50 | - |
| 2915 | 401616,91 | 1307377,42 | Картометрический метод | 2,50 | - |
| 2916 | 401636,72 | 1307365,95 | Картометрический метод | 2,50 | - |
| 2917 | 401659,15 | 1307359,17 | Картометрический метод | 2,50 | - |
| 2918 | 401687,31 | 1307365,43 | Картометрический метод | 2,50 | - |
| 2919 | 401785,35 | 1307410,8 | Картометрический метод | 2,50 | - |
| 2920 | 401866,71 | 1307451,48 | Картометрический метод | 2,50 | - |
| 2921 | 401919,38 | 1307463,99 | Картометрический метод | 2,50 | - |
| 2922 | 401984,56 | 1307472,34 | Картометрический метод | 2,50 | - |
| 2923 | 402017,42 | 1307470,25 | Картометрический метод | 2,50 | - |
| 2924 | 402050,27 | 1307453,56 | Картометрический метод | 2,50 | - |
| 2925 | 402090,95 | 1307419,67 | Картометрический метод | 2,50 | - |
| 2926 | 402183,26 | 1307331,53 | Картометрический метод | 2,50 | - |
| 2927 | 402209,85 | 1307291,9 | Картометрический метод | 2,50 | - |
| 2928 | 402238,01 | 1307229,84 | Картометрический метод | 2,50 | - |
| 2929 | 402279,71 | 1307243 | Картометрический метод | 2,50 | - |
| 2930 | 402508,25 | 1306832,97 | Картометрический метод | 2,50 | - |
| 2931 | 402599,08 | 1306665,29 | Картометрический метод | 2,50 | - |
| 2932 | 402600,76 | 1306666,99 | Картометрический метод | 2,50 | - |
| 2933 | 402718,82 | 1306455,18 | Картометрический метод | 2,50 | - |

Сведения о местоположении границ объекта

| | | | | | |
|------|-----------|------------|------------------------|------|---|
| 2934 | 402964,96 | 1306034,51 | Картометрический метод | 2,50 | - |
| 2935 | 403169,63 | 1305679,2 | Картометрический метод | 2,50 | - |
| 2936 | 403410,88 | 1305260,39 | Картометрический метод | 2,50 | - |
| 2937 | 403505,74 | 1305099,91 | Картометрический метод | 2,50 | - |
| 2938 | 403589,24 | 1304876,91 | Картометрический метод | 2,50 | - |
| 2939 | 404130,21 | 1304713,85 | Картометрический метод | 2,50 | - |
| 2940 | 404187,83 | 1304696,87 | Картометрический метод | 2,50 | - |
| 2941 | 404950 | 1304472,23 | Картометрический метод | 2,50 | - |
| 2942 | 405145,04 | 1304415,56 | Картометрический метод | 2,50 | - |
| 2943 | 405143,77 | 1304341,64 | Картометрический метод | 2,50 | - |
| 2944 | 405146,09 | 1304295,96 | Картометрический метод | 2,50 | - |
| 2945 | 405154,2 | 1304262,9 | Картометрический метод | 2,50 | - |
| 2946 | 405171,41 | 1304219,09 | Картометрический метод | 2,50 | - |
| 2947 | 405205,31 | 1304174,24 | Картометрический метод | 2,50 | - |
| 2948 | 405213,13 | 1304158,6 | Картометрический метод | 2,50 | - |
| 2949 | 405211,45 | 1304142,64 | Картометрический метод | 2,50 | - |
| 2950 | 405201,02 | 1304126,3 | Картометрический метод | 2,50 | - |
| 2951 | 405181,9 | 1304104,05 | Картометрический метод | 2,50 | - |
| 2952 | 405158,95 | 1304066,85 | Картометрический метод | 2,50 | - |
| 2953 | 405139,13 | 1304002,53 | Картометрический метод | 2,50 | - |
| 2954 | 405118,27 | 1303955,25 | Картометрический метод | 2,50 | - |
| 2955 | 405091,1 | 1303903,58 | Картометрический метод | 2,50 | - |
| 2956 | 405089,01 | 1303888,46 | Картометрический метод | 2,50 | - |
| 2957 | 405094,75 | 1303863,95 | Картометрический метод | 2,50 | - |
| 2958 | 405089,42 | 1303844,69 | Картометрический метод | 2,50 | - |
| 2959 | 405074,41 | 1303831,62 | Картометрический метод | 2,50 | - |
| 2960 | 405039,7 | 1303812,01 | Картометрический метод | 2,50 | - |
| 2961 | 405028,23 | 1303798,1 | Картометрический метод | 2,50 | - |
| 2962 | 405023,82 | 1303786,25 | Картометрический метод | 2,50 | - |
| 2963 | 405014,67 | 1303754,29 | Картометрический метод | 2,50 | - |
| 2964 | 405002,85 | 1303728,22 | Картометрический метод | 2,50 | - |
| 2965 | 404990,68 | 1303713,96 | Картометрический метод | 2,50 | - |
| 2966 | 404977,82 | 1303704,23 | Картометрический метод | 2,50 | - |
| 2967 | 404945,08 | 1303692,9 | Картометрический метод | 2,50 | - |
| 2968 | 404921,09 | 1303666,3 | Картометрический метод | 2,50 | - |
| 2969 | 404909,09 | 1303647,01 | Картометрический метод | 2,50 | - |
| 2970 | 404904,4 | 1303620,41 | Картометрический метод | 2,50 | - |
| 2971 | 404912,74 | 1303583,9 | Картометрический метод | 2,50 | - |
| 2972 | 404925,32 | 1303563,42 | Картометрический метод | 2,50 | - |
| 2973 | 404926,36 | 1303546,74 | Картометрический метод | 2,50 | - |
| 2974 | 404923,93 | 1303523,1 | Картометрический метод | 2,50 | - |
| 2975 | 404935,05 | 1303499,8 | Картометрический метод | 2,50 | - |
| 2976 | 404935,4 | 1303483,81 | Картометрический метод | 2,50 | - |
| 2977 | 404921,5 | 1303453,56 | Картометрический метод | 2,50 | - |
| 2978 | 404907,24 | 1303429,57 | Картометрический метод | 2,50 | - |
| 2979 | 404899,19 | 1303399,29 | Картометрический метод | 2,50 | - |
| 2980 | 404898,2 | 1303368,38 | Картометрический метод | 2,50 | - |
| 2981 | 404902,84 | 1303344,54 | Картометрический метод | 2,50 | - |
| 2982 | 404912,22 | 1303321,59 | Картометрический метод | 2,50 | - |
| 2983 | 404908,63 | 1303297,81 | Картометрический метод | 2,50 | - |
| 2984 | 404909,09 | 1303276,22 | Картометрический метод | 2,50 | - |

Сведения о местоположении границ объекта

| | | | | | |
|------|-----------|------------|------------------------|------|---|
| 2985 | 404898,14 | 1303260,57 | Картометрический метод | 2,50 | - |
| 2986 | 404879,37 | 1303246,49 | Картометрический метод | 2,50 | - |
| 2987 | 404866,22 | 1303221,32 | Картометрический метод | 2,50 | - |
| 2988 | 404851,21 | 1303205,82 | Картометрический метод | 2,50 | - |
| 2989 | 404840,84 | 1303179,6 | Картометрический метод | 2,50 | - |
| 2990 | 404821,82 | 1303146,25 | Картометрический метод | 2,50 | - |
| 2991 | 404821,3 | 1303118,09 | Картометрический метод | 2,50 | - |
| 2992 | 404815,04 | 1303101,93 | Картометрический метод | 2,50 | - |
| 2993 | 404815,04 | 1303082,63 | Картометрический метод | 2,50 | - |
| 2994 | 404832,25 | 1303041,43 | Картометрический метод | 2,50 | - |
| 2995 | 404832,14 | 1303029,06 | Картометрический метод | 2,50 | - |
| 2996 | 404826 | 1303011,71 | Картометрический метод | 2,50 | - |
| 2997 | 404825,47 | 1302959,03 | Картометрический метод | 2,50 | - |
| 2998 | 404811,63 | 1302903,9 | Картометрический метод | 2,50 | - |
| 2999 | 404788,45 | 1302862,56 | Картометрический метод | 2,50 | - |
| 3000 | 404786,25 | 1302846,54 | Картометрический метод | 2,50 | - |
| 3001 | 404802,94 | 1302789,52 | Картометрический метод | 2,50 | - |
| 3002 | 404804,33 | 1302771,79 | Картометрический метод | 2,50 | - |
| 3003 | 404802,01 | 1302758,26 | Картометрический метод | 2,50 | - |
| 3004 | 404794,25 | 1302742,24 | Картометрический метод | 2,50 | - |
| 3005 | 404776,87 | 1302716,86 | Картометрический метод | 2,50 | - |
| 3006 | 404771,65 | 1302697,04 | Картометрический метод | 2,50 | - |
| 3007 | 404773,39 | 1302664,71 | Картометрический метод | 2,50 | - |
| 3008 | 404760,53 | 1302617,77 | Картометрический метод | 2,50 | - |
| 3009 | 404768,87 | 1302577,79 | Картометрический метод | 2,50 | - |
| 3010 | 404763,65 | 1302548,24 | Картометрический метод | 2,50 | - |
| 3011 | 404768,11 | 1302510,54 | Картометрический метод | 2,50 | - |
| 3012 | 404765,5 | 1302487,08 | Картометрический метод | 2,50 | - |
| 3013 | 404775,13 | 1302443,59 | Картометрический метод | 2,50 | - |
| 3014 | 404765,05 | 1302405,35 | Картометрический метод | 2,50 | - |
| 3015 | 404762,89 | 1302374,95 | Картометрический метод | 2,50 | - |
| 3016 | 404770,61 | 1302337,2 | Картометрический метод | 2,50 | - |
| 3017 | 404770,61 | 1302308 | Картометрический метод | 2,50 | - |
| 3018 | 404777,84 | 1302252,56 | Картометрический метод | 2,50 | - |
| 3019 | 404775,05 | 1302220,23 | Картометрический метод | 2,50 | - |
| 3020 | 404773,49 | 1302131,05 | Картометрический метод | 2,50 | - |
| 3021 | 404759,48 | 1302112,96 | Картометрический метод | 2,50 | - |
| 3022 | 404732,36 | 1302110,87 | Картометрический метод | 2,50 | - |
| 3023 | 404717,07 | 1302106 | Картометрический метод | 2,50 | - |
| 3024 | 404696,9 | 1302092,79 | Картометрический метод | 2,50 | - |
| 3025 | 404679,28 | 1302073,17 | Картометрический метод | 2,50 | - |
| 3026 | 404663,87 | 1302049,34 | Картометрический метод | 2,50 | - |
| 3027 | 404622,85 | 1302027,78 | Картометрический метод | 2,50 | - |
| 3028 | 404597,12 | 1302002,75 | Картометрический метод | 2,50 | - |
| 3029 | 404581,13 | 1301973,54 | Картометрический метод | 2,50 | - |
| 3030 | 404578,11 | 1301945,4 | Картометрический метод | 2,50 | - |
| 3031 | 404587,39 | 1301899,14 | Картометрический метод | 2,50 | - |
| 3032 | 404589,06 | 1301873,95 | Картометрический метод | 2,50 | - |
| 3033 | 404581,48 | 1301829,61 | Картометрический метод | 2,50 | - |
| 3034 | 404588,08 | 1301791,71 | Картометрический метод | 2,50 | - |
| 3035 | 404583,56 | 1301777,11 | Картометрический метод | 2,50 | - |

Сведения о местоположении границ объекта

| | | | | | |
|------|-----------|------------|------------------------|------|---|
| 3036 | 404551,51 | 1301732,1 | Картометрический метод | 2,50 | - |
| 3037 | 404545,32 | 1301717,66 | Картометрический метод | 2,50 | - |
| 3038 | 404548,91 | 1301672,13 | Картометрический метод | 2,50 | - |
| 3039 | 404542,54 | 1301652,99 | Картометрический метод | 2,50 | - |
| 3040 | 404507,77 | 1301622,05 | Картометрический метод | 2,50 | - |
| 3041 | 404477,87 | 1301591,81 | Картометрический метод | 2,50 | - |
| 3042 | 404456,08 | 1301575,13 | Картометрический метод | 2,50 | - |
| 3043 | 404434,18 | 1301561,57 | Картометрический метод | 2,50 | - |
| 3044 | 404422,18 | 1301550,62 | Картометрический метод | 2,50 | - |
| 3045 | 404431,05 | 1301509,95 | Картометрический метод | 2,50 | - |
| 3046 | 404429,48 | 1301474,48 | Картометрический метод | 2,50 | - |
| 3047 | 404534,89 | 1301495,15 | Картометрический метод | 2,50 | - |
| 3048 | 404908,63 | 1301340,79 | Картометрический метод | 2,50 | - |
| 3049 | 405160,69 | 1301204,16 | Картометрический метод | 2,50 | - |
| 3050 | 405203,45 | 1300969,13 | Картометрический метод | 2,50 | - |
| 3051 | 405484,55 | 1300863,8 | Картометрический метод | 2,50 | - |
| 3052 | 405656,46 | 1300799,82 | Картометрический метод | 2,50 | - |
| 3053 | 406145,28 | 1300666,32 | Картометрический метод | 2,50 | - |
| 3054 | 406562,94 | 1300556,64 | Картометрический метод | 2,50 | - |
| 3055 | 406731,56 | 1300516,8 | Картометрический метод | 2,50 | - |
| 3056 | 406881,64 | 1300479,27 | Картометрический метод | 2,50 | - |
| 3057 | 407044 | 1300438,59 | Картометрический метод | 2,50 | - |
| 3058 | 407067,64 | 1300430,95 | Картометрический метод | 2,50 | - |
| 3059 | 407065,56 | 1300384,71 | Картометрический метод | 2,50 | - |
| 3060 | 407046,37 | 1300355,34 | Картометрический метод | 2,50 | - |
| 3061 | 407040,64 | 1300342,31 | Картометрический метод | 2,50 | - |
| 3062 | 407016,54 | 1300325,6 | Картометрический метод | 2,50 | - |
| 3063 | 407007,5 | 1300308,91 | Картометрический метод | 2,50 | - |
| 3064 | 407003,32 | 1300272,41 | Картометрический метод | 2,50 | - |
| 3065 | 406974,93 | 1300236,44 | Картометрический метод | 2,50 | - |
| 3066 | 406966,12 | 1300210,87 | Картометрический метод | 2,50 | - |
| 3067 | 406944,92 | 1300183,75 | Картометрический метод | 2,50 | - |
| 3068 | 406936,92 | 1300144,47 | Картометрический метод | 2,50 | - |
| 3069 | 406924,86 | 1300114,41 | Картометрический метод | 2,50 | - |
| 3070 | 406910,26 | 1300094,59 | Картометрический метод | 2,50 | - |
| 3071 | 406889,64 | 1300074,24 | Картометрический метод | 2,50 | - |
| 3072 | 406882,68 | 1300045,04 | Картометрический метод | 2,50 | - |
| 3073 | 406855,5 | 1300002,29 | Картометрический метод | 2,50 | - |
| 3074 | 406853,13 | 1299992,19 | Картометрический метод | 2,50 | - |
| 3075 | 406853,94 | 1299981,43 | Картометрический метод | 2,50 | - |
| 3076 | 406864,95 | 1299961,6 | Картометрический метод | 2,50 | - |
| 3077 | 406857,65 | 1299939,69 | Картометрический метод | 2,50 | - |
| 3078 | 406855,57 | 1299908,4 | Картометрический метод | 2,50 | - |
| 3079 | 406841,42 | 1299897,47 | Картометрический метод | 2,50 | - |
| 3080 | 406835,05 | 1299886,15 | Картометрический метод | 2,50 | - |
| 3081 | 406837,84 | 1299871,9 | Картометрический метод | 2,50 | - |
| 3082 | 406846,64 | 1299864,61 | Картометрический метод | 2,50 | - |
| 3083 | 406859,15 | 1299859,4 | Картометрический метод | 2,50 | - |
| 3084 | 406864,37 | 1299851,05 | Картометрический метод | 2,50 | - |
| 3085 | 406863,21 | 1299826,7 | Картометрический метод | 2,50 | - |
| 3086 | 406865,3 | 1299804,45 | Картометрический метод | 2,50 | - |

Сведения о местоположении границ объекта

| | | | | | |
|------|-----------|------------|------------------------|------|---|
| 3087 | 406852,09 | 1299779,77 | Картометрический метод | 2,50 | - |
| 3088 | 406849,31 | 1299760,3 | Картометрический метод | 2,50 | - |
| 3089 | 406850,7 | 1299742,57 | Картометрический метод | 2,50 | - |
| 3090 | 406862,52 | 1299725,88 | Картометрический метод | 2,50 | - |
| 3091 | 406877,12 | 1299723,79 | Картометрический метод | 2,50 | - |
| 3092 | 406877,41 | 1299714,42 | Картометрический метод | 2,50 | - |
| 3093 | 406867,5 | 1299706,08 | Картометрический метод | 2,50 | - |
| 3094 | 406860,72 | 1299691,47 | Картометрический метод | 2,50 | - |
| 3095 | 406860,72 | 1299660,18 | Картометрический метод | 2,50 | - |
| 3096 | 406861,48 | 1299643,48 | Картометрический метод | 2,50 | - |
| 3097 | 406847,57 | 1299622,27 | Картометрический метод | 2,50 | - |
| 3098 | 406839,23 | 1299590,29 | Картометрический метод | 2,50 | - |
| 3099 | 406828,45 | 1299572,21 | Картометрический метод | 2,50 | - |
| 3100 | 406808,05 | 1299560,06 | Картометрический метод | 2,50 | - |
| 3101 | 406776,3 | 1299550,31 | Картометрический метод | 2,50 | - |
| 3102 | 406762,39 | 1299527,36 | Картометрический метод | 2,50 | - |
| 3103 | 406766,33 | 1299500,6 | Картометрический метод | 2,50 | - |
| 3104 | 406766,85 | 1299464,62 | Картометрический метод | 2,50 | - |
| 3105 | 406771,78 | 1299435,23 | Картометрический метод | 2,50 | - |
| 3106 | 406764,76 | 1299420,82 | Картометрический метод | 2,50 | - |
| 3107 | 406754,85 | 1299408,3 | Картометрический метод | 2,50 | - |
| 3108 | 406756,48 | 1299390,38 | Картометрический метод | 2,50 | - |
| 3109 | 406792,64 | 1299329,54 | Картометрический метод | 2,50 | - |
| 3110 | 406786,09 | 1299320,97 | Картометрический метод | 2,50 | - |
| 3111 | 406774,21 | 1299317,02 | Картометрический метод | 2,50 | - |
| 3112 | 406766,28 | 1299307,93 | Картометрический метод | 2,50 | - |
| 3113 | 406764,71 | 1299288,63 | Картометрический метод | 2,50 | - |
| 3114 | 406744,31 | 1299270,09 | Картометрический метод | 2,50 | - |
| 3115 | 406743,85 | 1299261,52 | Картометрический метод | 2,50 | - |
| 3116 | 406758,91 | 1299242,62 | Картометрический метод | 2,50 | - |
| 3117 | 406788,18 | 1299162,43 | Картометрический метод | 2,50 | - |
| 3118 | 406792,87 | 1299130,1 | Картометрический метод | 2,50 | - |
| 3119 | 406801,74 | 1299107,67 | Картометрический метод | 2,50 | - |
| 3120 | 406802,41 | 1299097,6 | Картометрический метод | 2,50 | - |
| 3121 | 406796,52 | 1299087,86 | Картометрический метод | 2,50 | - |
| 3122 | 406780,88 | 1299077,95 | Картометрический метод | 2,50 | - |
| 3123 | 406776,71 | 1299071,69 | Картометрический метод | 2,50 | - |
| 3124 | 406773,58 | 1299049,79 | Картометрический метод | 2,50 | - |
| 3125 | 406770,45 | 1299039,88 | Картометрический метод | 2,50 | - |
| 3126 | 406763,12 | 1299031,2 | Картометрический метод | 2,50 | - |
| 3127 | 406747,82 | 1299024,94 | Картометрический метод | 2,50 | - |
| 3128 | 406734,96 | 1299030,85 | Картометрический метод | 2,50 | - |
| 3129 | 406725,08 | 1299040,92 | Картометрический метод | 2,50 | - |
| 3130 | 406713,61 | 1299040,4 | Картометрический метод | 2,50 | - |
| 3131 | 406709,93 | 1299034,33 | Картометрический метод | 2,50 | - |
| 3132 | 406728,73 | 1298966,35 | Картометрический метод | 2,50 | - |
| 3133 | 406729,05 | 1298952,28 | Картометрический метод | 2,50 | - |
| 3134 | 406736,55 | 1298927,23 | Картометрический метод | 2,50 | - |
| 3135 | 406734,99 | 1298915,76 | Картометрический метод | 2,50 | - |
| 3136 | 406729,25 | 1298907,94 | Картометрический метод | 2,50 | - |
| 3137 | 406722,47 | 1298907,42 | Картометрический метод | 2,50 | - |

Сведения о местоположении границ объекта

| | | | | | |
|------|-----------|------------|------------------------|------|---|
| 3138 | 406710,48 | 1298916,8 | Картометрический метод | 2,50 | - |
| 3139 | 406704,22 | 1298915,24 | Картометрический метод | 2,50 | - |
| 3140 | 406697,07 | 1298907,08 | Картометрический метод | 2,50 | - |
| 3141 | 406689,09 | 1298865,7 | Картометрический метод | 2,50 | - |
| 3142 | 406700,89 | 1298826,42 | Картометрический метод | 2,50 | - |
| 3143 | 406720,38 | 1298791,12 | Картометрический метод | 2,50 | - |
| 3144 | 406739,83 | 1298768,02 | Картометрический метод | 2,50 | - |
| 3145 | 406766,95 | 1298745,77 | Картометрический метод | 2,50 | - |
| 3146 | 406785,91 | 1298734,99 | Картометрический метод | 2,50 | - |
| 3147 | 406791,12 | 1298728,21 | Картометрический метод | 2,50 | - |
| 3148 | 406790,24 | 1298721,43 | Картометрический метод | 2,50 | - |
| 3149 | 406768,34 | 1298702,65 | Картометрический метод | 2,50 | - |
| 3150 | 406752,53 | 1298678,15 | Картометрический метод | 2,50 | - |
| 3151 | 406748,88 | 1298653,64 | Картометрический метод | 2,50 | - |
| 3152 | 406736,88 | 1298620,78 | Картометрический метод | 2,50 | - |
| 3153 | 406733,92 | 1298602,87 | Картометрический метод | 2,50 | - |
| 3154 | 406741,58 | 1298586,88 | Картометрический метод | 2,50 | - |
| 3155 | 406746,54 | 1298575,89 | Картометрический метод | 2,50 | - |
| 3156 | 406710,65 | 1298507,08 | Картометрический метод | 2,50 | - |
| 3157 | 406664,18 | 1298478,88 | Картометрический метод | 2,50 | - |
| 3158 | 406664,18 | 1298433,91 | Картометрический метод | 2,50 | - |
| 3159 | 406691,09 | 1298395,74 | Картометрический метод | 2,50 | - |
| 3160 | 406687,34 | 1298382,46 | Картометрический метод | 2,50 | - |
| 3161 | 406675,35 | 1298374,63 | Картометрический метод | 2,50 | - |
| 3162 | 406647,35 | 1298329,96 | Картометрический метод | 2,50 | - |
| 3163 | 406601,29 | 1298294,32 | Картометрический метод | 2,50 | - |
| 3164 | 406794,76 | 1297956,21 | Картометрический метод | 2,50 | - |
| 3165 | 406902,17 | 1297761,82 | Картометрический метод | 2,50 | - |
| 3166 | 407094,2 | 1297407,15 | Картометрический метод | 2,50 | - |
| 1422 | 407199,1 | 1297146,15 | Картометрический метод | 2,50 | - |
| 3167 | 407826,92 | 1314543,44 | Картометрический метод | 2,50 | - |
| 3168 | 407829,65 | 1314595,13 | Картометрический метод | 2,50 | - |
| 3169 | 407810,52 | 1314595,23 | Картометрический метод | 2,50 | - |
| 3170 | 407807,57 | 1314543,87 | Картометрический метод | 2,50 | - |
| 3167 | 407826,92 | 1314543,44 | Картометрический метод | 2,50 | - |
| 3171 | 407658,23 | 1314446,76 | Картометрический метод | 2,50 | - |
| 3172 | 407657,72 | 1314462,47 | Картометрический метод | 2,50 | - |
| 3173 | 407617,01 | 1314461,13 | Картометрический метод | 2,50 | - |
| 3174 | 407617,52 | 1314445,44 | Картометрический метод | 2,50 | - |
| 3171 | 407658,23 | 1314446,76 | Картометрический метод | 2,50 | - |
| 3175 | 407671,61 | 1314518,64 | Картометрический метод | 2,50 | - |
| 3176 | 407673,24 | 1314558,15 | Картометрический метод | 2,50 | - |
| 3177 | 407660,52 | 1314558,76 | Картометрический метод | 2,50 | - |
| 3178 | 407659,11 | 1314519,18 | Картометрический метод | 2,50 | - |
| 3175 | 407671,61 | 1314518,64 | Картометрический метод | 2,50 | - |
| 3179 | 407571,55 | 1314424,55 | Картометрический метод | 2,50 | - |
| 3180 | 407570,07 | 1314498,34 | Картометрический метод | 2,50 | - |
| 3181 | 407486,81 | 1314496,82 | Картометрический метод | 2,50 | - |

Сведения о местоположении границ объекта

| | | | | | |
|------|-----------|------------|------------------------|------|---|
| 3182 | 407489,55 | 1314420,9 | Картометрический метод | 2,50 | - |
| 3179 | 407571,55 | 1314424,55 | Картометрический метод | 2,50 | - |
| 3183 | 407476,49 | 1314759,16 | Картометрический метод | 2,50 | - |
| 3184 | 407481,84 | 1314770,07 | Картометрический метод | 2,50 | - |
| 3185 | 407445,38 | 1314787,94 | Картометрический метод | 2,50 | - |
| 3186 | 407440,08 | 1314777,13 | Картометрический метод | 2,50 | - |
| 3183 | 407476,49 | 1314759,16 | Картометрический метод | 2,50 | - |
| 3187 | 409740,13 | 1318184,05 | Картометрический метод | 2,50 | - |
| 3188 | 409748,51 | 1318279,69 | Картометрический метод | 2,50 | - |
| 3189 | 409653,83 | 1318268,05 | Картометрический метод | 2,50 | - |
| 3190 | 409653,75 | 1318173,98 | Картометрический метод | 2,50 | - |
| 3187 | 409740,13 | 1318184,05 | Картометрический метод | 2,50 | - |
| 3191 | 403436,47 | 1312344,83 | Картометрический метод | 2,50 | - |
| 3192 | 403411,25 | 1312414,17 | Картометрический метод | 2,50 | - |
| 3193 | 403391,33 | 1312401,88 | Картометрический метод | 2,50 | - |
| 3194 | 403357,53 | 1312370,54 | Картометрический метод | 2,50 | - |
| 3195 | 403379,55 | 1312311,85 | Картометрический метод | 2,50 | - |
| 3191 | 403436,47 | 1312344,83 | Картометрический метод | 2,50 | - |
| 3196 | 403433,97 | 1312536,52 | Картометрический метод | 2,50 | - |
| 3197 | 403437,62 | 1312545,8 | Картометрический метод | 2,50 | - |
| 3198 | 403425,15 | 1312551,43 | Картометрический метод | 2,50 | - |
| 3199 | 403420,98 | 1312541,44 | Картометрический метод | 2,50 | - |
| 3196 | 403433,97 | 1312536,52 | Картометрический метод | 2,50 | - |
| 3200 | 401538,74 | 1310237,5 | Картометрический метод | 2,50 | - |
| 3201 | 401543,73 | 1310249,07 | Картометрический метод | 2,50 | - |
| 3202 | 401535,09 | 1310253,3 | Картометрический метод | 2,50 | - |
| 3203 | 401529,72 | 1310241,16 | Картометрический метод | 2,50 | - |
| 3200 | 401538,74 | 1310237,5 | Картометрический метод | 2,50 | - |
| 3204 | 402278,64 | 1307875,46 | Картометрический метод | 2,50 | - |
| 3205 | 402284,07 | 1307891,19 | Картометрический метод | 2,50 | - |
| 3206 | 402285,11 | 1307893,97 | Картометрический метод | 2,50 | - |
| 3207 | 402288,75 | 1307910,93 | Картометрический метод | 2,50 | - |
| 3208 | 402230,12 | 1307928,72 | Картометрический метод | 2,50 | - |
| 3209 | 402215,38 | 1307878,19 | Картометрический метод | 2,50 | - |
| 3204 | 402278,64 | 1307875,46 | Картометрический метод | 2,50 | - |

3. Сведения о характерных точках части (частей) границы объекта

| Обозначение характерных точек части границы | Координаты, м | | Метод определения координат характерной точки | Средняя квадратическая погрешность положения характерной точки (Мп), м | Описание обозначения точки на местности (при наличии) |
|---|---------------|---|---|--|---|
| | X | Y | | | |
| 1 | 2 | 3 | 4 | 5 | 6 |
| Часть № _ | | | | | |
| - | - | - | - | - | - |



1. The debris is scattered in a large area.
2. The debris is scattered in a large area.
3. The debris is scattered in a large area.
4. The debris is scattered in a large area.
5. The debris is scattered in a large area.

ОПИСАНИЕ МЕСТОПОЛОЖЕНИЯ ГРАНИЦ

4.4 Производственная зона сельскохозяйственных предприятий

(наименование объекта местоположение границ, которого описано (далее - объект))

Раздел 1

| Сведения об объекте | | |
|---------------------|---|---|
| № п/п | Характеристики объекта | Описание характеристик |
| 1 | 2 | 3 |
| 1 | Местоположение объекта | <i>Российская Федерация, Рязанская область, р-н Захаровский, с/п Сменовское, с Жокино</i> |
| 2 | Площадь объекта ± величина погрешности определения площади (Р ± Дельта Р) | <i>40236кв.м. ± 70кв.м.</i> |
| 3 | Иные характеристики объекта | <i>Вид зоны: 4.4 Производственная зона сельскохозяйственных предприятий
Номер зоны: 1</i> |

Раздел 2

| Сведения о местоположении границ объекта | | | | | |
|---|---------------|------------|---|--|---|
| 1. Система координат <u>МСК-62</u> | | | | | |
| 2. Сведения о характерных точках границ объекта | | | | | |
| Обозначение характерных точек границ | Координаты, м | | Метод определения координат характерной точки | Средняя квадратическая погрешность положения характерной точки (Мт), м | Описание обозначения точки на местности (при наличии) |
| | X | Y | | | |
| 1 | 2 | 3 | 4 | 5 | 6 |
| 1 | 410169,38 | 1296910,13 | Картометрический метод | 2,50 | - |
| 2 | 410179,79 | 1296918,74 | Картометрический метод | 2,50 | - |
| 3 | 410198,97 | 1296925,31 | Картометрический метод | 2,50 | - |
| 4 | 410299,92 | 1297029,44 | Картометрический метод | 2,50 | - |
| 5 | 410298,19 | 1297079,08 | Картометрический метод | 2,50 | - |
| 6 | 410315,24 | 1297102,08 | Картометрический метод | 2,50 | - |
| 7 | 410259,54 | 1297156,1 | Картометрический метод | 2,50 | - |
| 8 | 410183,12 | 1297099,35 | Картометрический метод | 2,50 | - |
| 9 | 410135,51 | 1297064,53 | Картометрический метод | 2,50 | - |
| 10 | 410101,32 | 1297034,41 | Картометрический метод | 2,50 | - |
| 11 | 410061,34 | 1296999,23 | Картометрический метод | 2,50 | - |
| 12 | 410010,64 | 1296957,03 | Картометрический метод | 2,50 | - |
| 13 | 410046,87 | 1296921,98 | Картометрический метод | 2,50 | - |
| 14 | 410099,3 | 1296881,4 | Картометрический метод | 2,50 | - |
| 15 | 410114,85 | 1296900,92 | Картометрический метод | 2,50 | - |
| 16 | 410137,36 | 1296878,38 | Картометрический метод | 2,50 | - |
| 1 | 410169,38 | 1296910,13 | Картометрический метод | 2,50 | - |
| 3. Сведения о характерных точках части (частей) границы объекта | | | | | |
| Обозначение характерных точек части границы | Координаты, м | | Метод определения координат характерной точки | Средняя квадратическая погрешность положения характерной точки (Мт), м | Описание обозначения точки на местности (при наличии) |
| | X | Y | | | |
| 1 | 2 | 3 | 4 | 5 | 6 |
| Часть № _ | | | | | |
| - | - | - | - | - | - |

План границ объекта



Используемые условные знаки и обозначения:

Масштаб 1:4000

- 1 - характерная точка контура, сведения о которой позволяют однозначно определить её на местности
- - вновь образованная часть контура, сведения о которой достаточны для определения её местоположения

ОПИСАНИЕ МЕСТОПОЛОЖЕНИЯ ГРАНИЦ

4.4 Производственная зона сельскохозяйственных предприятий

(наименование объекта местоположение границ, которого описано (далее - объект))

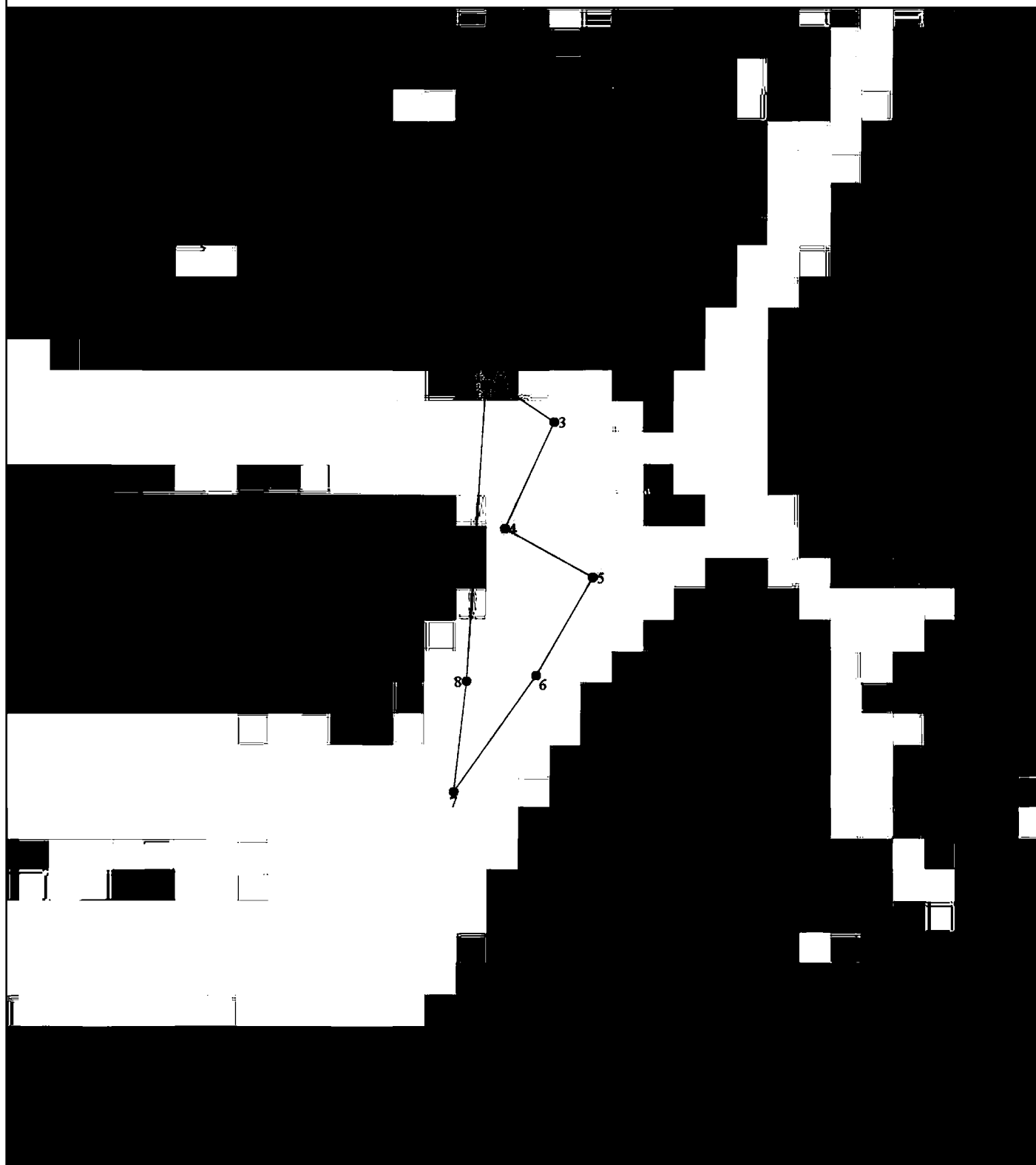
Раздел 1

| Сведения об объекте | | |
|---------------------|---|--|
| № п/п | Характеристики объекта | Описание характеристик |
| 1 | 2 | 3 |
| 1 | Местоположение объекта | <i>Российская Федерация, Рязанская область, р-н Захаровский, с/п Сменовское, п совхоза Смена</i> |
| 2 | Площадь объекта ± величина погрешности определения площади (Р ± Дельта Р) | <i>760кв.м. ± 10кв.м.</i> |
| 3 | Иные характеристики объекта | <i>Вид зоны: 4.4 Производственная зона сельскохозяйственных предприятий
Номер зоны: 1</i> |

Раздел 2

| Сведения о местоположении границ объекта | | | | | |
|---|---------------|------------|---|--|---|
| 1. Система координат <u>МСК-62</u> | | | | | |
| 2. Сведения о характерных точках границ объекта | | | | | |
| Обозначение характерных точек границ | Координаты, м | | Метод определения координат характерной точки | Средняя квадратическая погрешность положения характерной точки (Мп), м | Описание обозначения точки на местности (при наличии) |
| | X | Y | | | |
| 1 | 2 | 3 | 4 | 5 | 6 |
| 1 | 406172,4 | 1301781,96 | Картометрический метод | 2,50 | - |
| 2 | 406172,12 | 1301784,71 | Картометрический метод | 2,50 | - |
| 3 | 406165,73 | 1301794,2 | Картометрический метод | 2,50 | - |
| 4 | 406146,67 | 1301785,38 | Картометрический метод | 2,50 | - |
| 5 | 406137,94 | 1301801,11 | Картометрический метод | 2,50 | - |
| 6 | 406120,36 | 1301790,96 | Картометрический метод | 2,50 | - |
| 7 | 406099,59 | 1301776,2 | Картометрический метод | 2,50 | - |
| 8 | 406119,37 | 1301778,5 | Картометрический метод | 2,50 | - |
| 1 | 406172,4 | 1301781,96 | Картометрический метод | 2,50 | - |
| 3. Сведения о характерных точках части (частей) границы объекта | | | | | |
| Обозначение характерных точек части границы | Координаты, м | | Метод определения координат характерной точки | Средняя квадратическая погрешность положения характерной точки (Мп), м | Описание обозначения точки на местности (при наличии) |
| | X | Y | | | |
| 1 | 2 | 3 | 4 | 5 | 6 |
| Часть № - | | | | | |
| - | - | - | - | - | - |

План границ объекта



Используемые условные знаки и обозначения:

Масштаб 1:1000

- 1 - характерная точка контура, сведения о которой позволяют однозначно определить её на местности
- - вновь образованная часть контура, сведения о которой достаточны для определения её местоположения

ОПИСАНИЕ МЕСТОПОЛОЖЕНИЯ ГРАНИЦ

4.4 Производственная зона сельскохозяйственных предприятий

(наименование объекта местоположение границ, которого описано (далее - объект)


Раздел 1

| Сведения об объекте | | |
|---------------------|---|---|
| № п/п | Характеристики объекта | Описание характеристик |
| 1 | 2 | 3 |
| 1 | Местоположение объекта | <i>Российская Федерация, Рязанская область, р-н Захаровский, с/п Сменовское, с Троицкое</i> |
| 2 | Площадь объекта ± величина погрешности определения площади (Р ± Дельта Р) | <i>3950кв.м. ± 22кв.м.</i> |
| 3 | Иные характеристики объекта | <i>Вид зоны: 4.4 Производственная зона сельскохозяйственных предприятий
Номер зоны: 1</i> |

Раздел 2

| Сведения о местоположении границ объекта | | | | | |
|---|---------------|------------|---|--|---|
| 1. Система координат <u>МСК-62</u> | | | | | |
| 2. Сведения о характерных точках границ объекта | | | | | |
| Обозначение характерных точек границ | Координаты, м | | Метод определения координат характерной точки | Средняя квадратическая погрешность положения характерной точки (Мп), м | Описание обозначения точки на местности (при наличии) |
| | X | Y | | | |
| 1 | 2 | 3 | 4 | 5 | 6 |
| 1 | 408430,22 | 1313719,96 | Картометрический метод | 2,50 | - |
| 2 | 408464,42 | 1313760,57 | Картометрический метод | 2,50 | - |
| 3 | 408408,46 | 1313808,8 | Картометрический метод | 2,50 | - |
| 4 | 408387,99 | 1313785,18 | Картометрический метод | 2,50 | - |
| 5 | 408373,66 | 1313767,97 | Картометрический метод | 2,50 | - |
| 6 | 408391,24 | 1313753,33 | Картометрический метод | 2,50 | - |
| 1 | 408430,22 | 1313719,96 | Картометрический метод | 2,50 | - |
| 3. Сведения о характерных точках части (частей) границы объекта | | | | | |
| Обозначение характерных точек части границы | Координаты, м | | Метод определения координат характерной точки | Средняя квадратическая погрешность положения характерной точки (Мп), м | Описание обозначения точки на местности (при наличии) |
| | X | Y | | | |
| 1 | 2 | 3 | 4 | 5 | 6 |
| Часть № - | | | | | |
| - | - | - | - | - | - |

План границ объекта



Используемые условные знаки и обозначения:

Масштаб 1:3000

- 1 - характерная точка контура, сведения о которой позволяют однозначно определить её на местности
- - вновь образованная часть контура, сведения о которой достаточны для определения её местоположения

ОПИСАНИЕ МЕСТОПОЛОЖЕНИЯ ГРАНИЦ

4.4 Производственная зона сельскохозяйственных предприятий

(наименование объекта местоположение границ, которого описано (далее - объект))

Раздел 1

| Сведения об объекте | | |
|---------------------|---|---|
| № п/п | Характеристики объекта | Описание характеристик |
| 1 | 2 | 3 |
| 1 | Местоположение объекта | <i>Российская Федерация, Рязанская область, р-н Захаровский, с/п Сменовское</i> |
| 2 | Площадь объекта ± величина погрешности определения площади (Р ± Дельта Р) | <i>429051 кв.м. ± 477 кв.м.</i> |
| 3 | Иные характеристики объекта | <i>Вид зоны: 4.4 Производственная зона сельскохозяйственных предприятий
Номер зоны: 1</i> |

Раздел 2

| Сведения о местоположении границ объекта | | | | | |
|---|---------------|------------|---|--|---|
| 1. Система координат <u>МСК-62</u> | | | | | |
| 2. Сведения о характерных точках границ объекта | | | | | |
| Обозначение характерных точек границ | Координаты, м | | Метод определения координат характерной точки | Средняя квадратическая погрешность положения характерной точки (Мт), м | Описание обозначения точки на местности (при наличии) |
| | X | Y | | | |
| 1 | 2 | 3 | 4 | 5 | 6 |
| ЗУ1(1) | | | | | |
| 1 | 412025,87 | 1289956,95 | Картометрический метод | 2,50 | - |
| 2 | 412031,42 | 1289990,94 | Картометрический метод | 2,50 | - |
| 3 | 412093,7 | 1290061,81 | Картометрический метод | 2,50 | - |
| 4 | 412121,45 | 1290107,44 | Картометрический метод | 2,50 | - |
| 5 | 412126,48 | 1290137,1 | Картометрический метод | 2,50 | - |
| 6 | 412107,58 | 1290205,14 | Картометрический метод | 2,50 | - |
| 7 | 412066,32 | 1290288,78 | Картометрический метод | 2,50 | - |
| 8 | 412030,8 | 1290378,15 | Картометрический метод | 2,50 | - |
| 9 | 412014,66 | 1290413,03 | Картометрический метод | 2,50 | - |
| 10 | 411960,51 | 1290478,66 | Картометрический метод | 2,50 | - |
| 11 | 411934,3 | 1290513,69 | Картометрический метод | 2,50 | - |
| 12 | 411876,95 | 1290556 | Картометрический метод | 2,50 | - |
| 13 | 411851,93 | 1290593,18 | Картометрический метод | 2,50 | - |
| 14 | 411853,16 | 1290630,18 | Картометрический метод | 2,50 | - |
| 15 | 411880,28 | 1290651,76 | Картометрический метод | 2,50 | - |
| 16 | 411925,9 | 1290671,5 | Картометрический метод | 2,50 | - |
| 17 | 411921,59 | 1290691,23 | Картометрический метод | 2,50 | - |
| 18 | 411858,7 | 1290690,61 | Картометрический метод | 2,50 | - |
| 19 | 411741,33 | 1290854,98 | Картометрический метод | 2,50 | - |
| 20 | 411738,86 | 1290898,76 | Картометрический метод | 2,50 | - |
| 21 | 411717,28 | 1290914,79 | Картометрический метод | 2,50 | - |
| 22 | 411655 | 1290901,22 | Картометрический метод | 2,50 | - |
| 23 | 411607,52 | 1290913,56 | Картометрический метод | 2,50 | - |
| 24 | 411585,94 | 1290965,35 | Картометрический метод | 2,50 | - |
| 25 | 411602,55 | 1291018,72 | Картометрический метод | 2,50 | - |
| 26 | 411373,82 | 1290878,24 | Картометрический метод | 2,50 | - |
| 27 | 411367,46 | 1290878,17 | Картометрический метод | 2,50 | - |
| 28 | 411422,22 | 1290857,83 | Картометрический метод | 2,50 | - |
| 29 | 411495,75 | 1290812,46 | Картометрический метод | 2,50 | - |
| 30 | 411578,67 | 1290769,7 | Картометрический метод | 2,50 | - |
| 31 | 411608,92 | 1290746,76 | Картометрический метод | 2,50 | - |
| 32 | 411624,56 | 1290727,46 | Картометрический метод | 2,50 | - |
| 33 | 411633,43 | 1290710,77 | Картометрический метод | 2,50 | - |
| 34 | 411636,04 | 1290693,04 | Картометрический метод | 2,50 | - |
| 35 | 411632,38 | 1290680,52 | Картометрический метод | 2,50 | - |
| 36 | 411614,65 | 1290657,06 | Картометрический метод | 2,50 | - |
| 37 | 411599,01 | 1290633,59 | Картометрический метод | 2,50 | - |
| 38 | 411585,68 | 1290588,61 | Картометрический метод | 2,50 | - |

Сведения о местоположении границ объекта

| | | | | | |
|--------|-----------|------------|------------------------|------|---|
| 39 | 411600,46 | 1290538,64 | Картометрический метод | 2,50 | - |
| 40 | 411621,95 | 1290508,95 | Картометрический метод | 2,50 | - |
| 41 | 411661,59 | 1290495,39 | Картометрический метод | 2,50 | - |
| 42 | 411767,41 | 1290333,54 | Картометрический метод | 2,50 | - |
| 43 | 412006,3 | 1289968,16 | Картометрический метод | 2,50 | - |
| 44 | 412022,13 | 1289961,41 | Картометрический метод | 2,50 | - |
| 1 | 412025,87 | 1289956,95 | Картометрический метод | 2,50 | - |
| ЗУ1(2) | | | | | |
| 45 | 407311,04 | 1302372,04 | Картометрический метод | 2,50 | - |
| 46 | 407383,24 | 1302508,49 | Картометрический метод | 2,50 | - |
| 47 | 407468,29 | 1302638,29 | Картометрический метод | 2,50 | - |
| 48 | 407319,66 | 1302726,57 | Картометрический метод | 2,50 | - |
| 49 | 407270,6 | 1302643 | Картометрический метод | 2,50 | - |
| 50 | 407041,72 | 1302775,37 | Картометрический метод | 2,50 | - |
| 51 | 406977,64 | 1302662,41 | Картометрический метод | 2,50 | - |
| 52 | 406972,7 | 1302664,65 | Картометрический метод | 2,50 | - |
| 53 | 406969,76 | 1302666,53 | Картометрический метод | 2,50 | - |
| 54 | 406961,16 | 1302652,89 | Картометрический метод | 2,50 | - |
| 55 | 406957,45 | 1302647,11 | Картометрический метод | 2,50 | - |
| 56 | 406961,05 | 1302644,81 | Картометрический метод | 2,50 | - |
| 57 | 406964,84 | 1302642,12 | Картометрический метод | 2,50 | - |
| 58 | 406916,53 | 1302561,76 | Картометрический метод | 2,50 | - |
| 45 | 407311,04 | 1302372,04 | Картометрический метод | 2,50 | - |
| ЗУ1(3) | | | | | |
| 59 | 406997,37 | 1302324,38 | Картометрический метод | 2,50 | - |
| 60 | 406881,87 | 1302470,57 | Картометрический метод | 2,50 | - |
| 61 | 406868,14 | 1302475,57 | Картометрический метод | 2,50 | - |
| 62 | 406851,6 | 1302476,77 | Картометрический метод | 2,50 | - |
| 63 | 406828,35 | 1302465,24 | Картометрический метод | 2,50 | - |
| 64 | 406739,72 | 1302350,24 | Картометрический метод | 2,50 | - |
| 65 | 406925,89 | 1302241,92 | Картометрический метод | 2,50 | - |
| 59 | 406997,37 | 1302324,38 | Картометрический метод | 2,50 | - |
| ЗУ1(4) | | | | | |
| 66 | 406196,44 | 1301564,78 | Картометрический метод | 2,50 | - |
| 67 | 406172,4 | 1301781,96 | Картометрический метод | 2,50 | - |
| 68 | 406119,37 | 1301778,5 | Картометрический метод | 2,50 | - |
| 69 | 406099,59 | 1301776,2 | Картометрический метод | 2,50 | - |
| 70 | 406041,59 | 1301747,62 | Картометрический метод | 2,50 | - |
| 71 | 406053,92 | 1301568,08 | Картометрический метод | 2,50 | - |
| 72 | 406084,32 | 1301552,38 | Картометрический метод | 2,50 | - |
| 66 | 406196,44 | 1301564,78 | Картометрический метод | 2,50 | - |
| ЗУ1(5) | | | | | |
| 73 | 407826,92 | 1314543,44 | Картометрический метод | 2,50 | - |
| 74 | 407829,65 | 1314595,13 | Картометрический метод | 2,50 | - |
| 75 | 407810,52 | 1314595,23 | Картометрический метод | 2,50 | - |
| 76 | 407807,57 | 1314543,87 | Картометрический метод | 2,50 | - |
| 73 | 407826,92 | 1314543,44 | Картометрический метод | 2,50 | - |
| ЗУ1(6) | | | | | |
| 77 | 407671,61 | 1314518,64 | Картометрический метод | 2,50 | - |
| 78 | 407673,24 | 1314558,15 | Картометрический метод | 2,50 | - |
| 79 | 407660,52 | 1314558,76 | Картометрический метод | 2,50 | - |
| 80 | 407659,11 | 1314519,18 | Картометрический метод | 2,50 | - |

Сведения о местоположении границ объекта

| | | | | | |
|--------|-----------|------------|------------------------|------|---|
| 77 | 407671,61 | 1314518,64 | Картометрический метод | 2,50 | - |
| ЗУ1(7) | | | | | |
| 81 | 407658,23 | 1314446,76 | Картометрический метод | 2,50 | - |
| 82 | 407657,72 | 1314462,47 | Картометрический метод | 2,50 | - |
| 83 | 407617,01 | 1314461,13 | Картометрический метод | 2,50 | - |
| 84 | 407617,52 | 1314445,44 | Картометрический метод | 2,50 | - |
| 81 | 407658,23 | 1314446,76 | Картометрический метод | 2,50 | - |
| ЗУ1(8) | | | | | |
| 85 | 407571,55 | 1314424,55 | Картометрический метод | 2,50 | - |
| 86 | 407570,07 | 1314498,34 | Картометрический метод | 2,50 | - |
| 87 | 407486,81 | 1314496,82 | Картометрический метод | 2,50 | - |
| 88 | 407489,55 | 1314420,9 | Картометрический метод | 2,50 | - |
| 85 | 407571,55 | 1314424,55 | Картометрический метод | 2,50 | - |
| ЗУ1(9) | | | | | |
| 89 | 407476,49 | 1314759,16 | Картометрический метод | 2,50 | - |
| 90 | 407481,84 | 1314770,07 | Картометрический метод | 2,50 | - |
| 91 | 407445,38 | 1314787,94 | Картометрический метод | 2,50 | - |
| 92 | 407440,08 | 1314777,13 | Картометрический метод | 2,50 | - |
| 89 | 407476,49 | 1314759,16 | Картометрический метод | 2,50 | - |

3. Сведения о характерных точках части (частей) границы объекта

| Обозначение
характерных
точек
части
границы | Координаты, м | | Метод определения
координат характерной
точки | Средняя
квадратическая
погрешность
положения
характерной
точки (М),
м | Описание обозначения точки
на местности (при наличии) |
|---|---------------|---|---|---|--|
| | X | Y | | | |
| 1 | 2 | 3 | 4 | 5 | 6 |
| Часть № : | | | | | |
| - | - | - | - | - | - |



14
14
14

ОПИСАНИЕ МЕСТОПОЛОЖЕНИЯ ГРАНИЦ

5.1 Зона зеленых насаждений общего пользования (лесопарки, парки, сады, скверы, бульвары, городские леса)

(наименование объекта местоположение границ, которого описано (далее - объект))

Раздел 1

| Сведения об объекте | | |
|---------------------|---|--|
| № п/п | Характеристики объекта | Описание характеристик |
| 1 | 2 | 3 |
| 1 | Местоположение объекта | <i>Российская Федерация, Рязанская область, р-н Захаровский, с/п Сменовское, п совхоза Смена</i> |
| 2 | Площадь объекта ± величина погрешности определения площади (Р ± Дельта Р) | <i>51829кв.м. ± 80кв.м.</i> |
| 3 | Иные характеристики объекта | <i>Вид зоны: 5.1 Зона зеленых насаждений общего пользования (лесопарки, парки, сады, скверы, бульвары, городские леса)
Номер зоны: 1</i> |


Раздел 2

| Сведения о местоположении границ объекта | | | | | |
|---|---------------|------------|---|--|---|
| 1. Система координат <u>МСК-62</u> | | | | | |
| 2. Сведения о характерных точках границ объекта | | | | | |
| Обозначение характерных точек границ | Координаты, м | | Метод определения координат характерной точки | Средняя квадратическая погрешность положения характерной точки (Мт), м | Описание обозначения точки на местности (при наличии) |
| | X | Y | | | |
| 1 | 2 | 3 | 4 | 5 | 6 |
| 1 | 406608,05 | 1302201,68 | Картометрический метод | 2,50 | - |
| 2 | 406622,59 | 1302224,34 | Картометрический метод | 2,50 | - |
| 3 | 406683,81 | 1302325,56 | Картометрический метод | 2,50 | - |
| 4 | 406691,7 | 1302339,28 | Картометрический метод | 2,50 | - |
| 5 | 406729,85 | 1302404,84 | Картометрический метод | 2,50 | - |
| 6 | 406640,21 | 1302446,23 | Картометрический метод | 2,50 | - |
| 7 | 406633,38 | 1302451,19 | Картометрический метод | 2,50 | - |
| 8 | 406579,42 | 1302478,58 | Картометрический метод | 2,50 | - |
| 9 | 406578,51 | 1302479 | Картометрический метод | 2,50 | - |
| 10 | 406523,76 | 1302503,39 | Картометрический метод | 2,50 | - |
| 11 | 406515,01 | 1302502,08 | Картометрический метод | 2,50 | - |
| 12 | 406467,5 | 1302500,27 | Картометрический метод | 2,50 | - |
| 13 | 406512,5 | 1302457,83 | Картометрический метод | 2,50 | - |
| 14 | 406457,89 | 1302406,98 | Картометрический метод | 2,50 | - |
| 15 | 406502,42 | 1302359,65 | Картометрический метод | 2,50 | - |
| 16 | 406439,6 | 1302295,88 | Картометрический метод | 2,50 | - |
| 17 | 406550,97 | 1302186,4 | Картометрический метод | 2,50 | - |
| 18 | 406577,89 | 1302224,26 | Картометрический метод | 2,50 | - |
| 19 | 406599,55 | 1302209,81 | Картометрический метод | 2,50 | - |
| 1 | 406608,05 | 1302201,68 | Картометрический метод | 2,50 | - |
| 20 | 406646,54 | 1302401,52 | Картометрический метод | 2,50 | - |
| 21 | 406646,4 | 1302402,51 | Картометрический метод | 2,50 | - |
| 22 | 406645,42 | 1302402,38 | Картометрический метод | 2,50 | - |
| 23 | 406645,55 | 1302401,38 | Картометрический метод | 2,50 | - |
| 20 | 406646,54 | 1302401,52 | Картометрический метод | 2,50 | - |
| 24 | 406652,16 | 1302356,83 | Картометрический метод | 2,50 | - |
| 25 | 406652,04 | 1302357,83 | Картометрический метод | 2,50 | - |
| 26 | 406651,04 | 1302357,71 | Картометрический метод | 2,50 | - |
| 27 | 406651,16 | 1302356,71 | Картометрический метод | 2,50 | - |
| 24 | 406652,16 | 1302356,83 | Картометрический метод | 2,50 | - |
| 3. Сведения о характерных точках части (частей) границы объекта | | | | | |
| Обозначение характерных точек | Координаты, м | | Метод определения координат характерной точки | Средняя квадратическая погрешность | Описание обозначения точки |

Сведения о местоположении границ объекта

| ных
точек
части
границы | X | Y | координат характерной
точки | ь положения
характерной
точки (M1),
м | на местности (при наличии) |
|----------------------------------|---|---|--------------------------------|--|----------------------------|
| 1 | 2 | 3 | 4 | 5 | 6 |
| Часть № - | | | | | |
| - | - | - | - | - | - |

План границ объекта



Используемые условные знаки и обозначения:

Масштаб 1:5000

- 1 - характерная точка контура, сведения о которой позволяют однозначно определить её на местности
- - вновь образованная часть контура, сведения о которой достаточны для определения её местоположения

ОПИСАНИЕ МЕСТОПОЛОЖЕНИЯ ГРАНИЦ

5.6 Зона озелененных территорий специального назначения

(наименование объекта местоположение границ, которого описано (далее - объект))

Раздел 1

| Сведения об объекте | | |
|---------------------|---|--|
| № п/п | Характеристики объекта | Описание характеристик |
| 1 | 2 | 3 |
| 1 | Местоположение объекта | <i>Российская Федерация, Рязанская область, р-н Захаровский, с/п Сменовское, с Жокино</i> |
| 2 | Площадь объекта ± величина погрешности определения площади (Р ± Дельта Р) | <i>26209кв.м. ± 57кв.м.</i> |
| 3 | Иные характеристики объекта | <i>Вид зоны: 5.6 Зона озелененных территорий специального назначения
Номер зоны: 1</i> |

Раздел 2

| Сведения о местоположении границ объекта | | | | | |
|---|---------------|------------|---|--|---|
| 1. Система координат <u>МСК-62</u> | | | | | |
| 2. Сведения о характерных точках границ объекта | | | | | |
| Обозначение характерных точек границ | Координаты, м | | Метод определения координат характерной точки | Средняя квадратическая погрешность положения характерной точки (Мт), м | Описание обозначения точки на местности (при наличии) |
| | X | Y | | | |
| 1 | 2 | 3 | 4 | 5 | 6 |
| 1 | 409321,42 | 1296105,11 | Картометрический метод | 2,50 | - |
| 2 | 409422,02 | 1296212,13 | Картометрический метод | 2,50 | - |
| 3 | 409428,01 | 1296219,89 | Картометрический метод | 2,50 | - |
| 4 | 409432,36 | 1296228,68 | Картометрический метод | 2,50 | - |
| 5 | 409434,91 | 1296238,14 | Картометрический метод | 2,50 | - |
| 6 | 409435,57 | 1296247,92 | Картометрический метод | 2,50 | - |
| 7 | 409434,31 | 1296257,65 | Картометрический метод | 2,50 | - |
| 8 | 409431,18 | 1296266,93 | Картометрический метод | 2,50 | - |
| 9 | 409426,29 | 1296275,43 | Картометрический метод | 2,50 | - |
| 10 | 409419,84 | 1296282,81 | Картометрический метод | 2,50 | - |
| 11 | 409414,23 | 1296288,1 | Картометрический метод | 2,50 | - |
| 12 | 409349,35 | 1296286,65 | Картометрический метод | 2,50 | - |
| 13 | 409348,41 | 1296286,93 | Картометрический метод | 2,50 | - |
| 14 | 409347,03 | 1296287,61 | Картометрический метод | 2,50 | - |
| 15 | 409345,73 | 1296288,12 | Картометрический метод | 2,50 | - |
| 16 | 409343,74 | 1296289,26 | Картометрический метод | 2,50 | - |
| 17 | 409340,21 | 1296291,3 | Картометрический метод | 2,50 | - |
| 18 | 409336,96 | 1296292,1 | Картометрический метод | 2,50 | - |
| 19 | 409385,59 | 1296246,38 | Картометрический метод | 2,50 | - |
| 20 | 409305,66 | 1296161,36 | Картометрический метод | 2,50 | - |
| 21 | 409256,93 | 1296207,19 | Картометрический метод | 2,50 | - |
| 22 | 409263,98 | 1296214,67 | Картометрический метод | 2,50 | - |
| 23 | 409260,2 | 1296218,34 | Картометрический метод | 2,50 | - |
| 24 | 409256,03 | 1296222,66 | Картометрический метод | 2,50 | - |
| 25 | 409331,04 | 1296297,41 | Картометрический метод | 2,50 | - |
| 26 | 409334,31 | 1296299,08 | Картометрический метод | 2,50 | - |
| 27 | 409337,4 | 1296298,78 | Картометрический метод | 2,50 | - |
| 28 | 409343,17 | 1296296,51 | Картометрический метод | 2,50 | - |
| 29 | 409345,75 | 1296295,04 | Картометрический метод | 2,50 | - |
| 30 | 409348,32 | 1296293,58 | Картометрический метод | 2,50 | - |
| 31 | 409350,4 | 1296292,67 | Картометрический метод | 2,50 | - |
| 32 | 409407,97 | 1296293,97 | Картометрический метод | 2,50 | - |
| 33 | 409371,21 | 1296328,53 | Картометрический метод | 2,50 | - |
| 34 | 409363,45 | 1296334,51 | Картометрический метод | 2,50 | - |
| 35 | 409300,77 | 1296366,14 | Картометрический метод | 2,50 | - |
| 36 | 409281,23 | 1296319,12 | Картометрический метод | 2,50 | - |
| 37 | 409238,19 | 1296235,48 | Картометрический метод | 2,50 | - |
| 38 | 409200,89 | 1296141,98 | Картометрический метод | 2,50 | - |
| 39 | 409278,56 | 1296117,48 | Картометрический метод | 2,50 | - |

Сведения о местоположении границ объекта

| 1 | 409321,42 | 1296105,11 | Картометрический метод | 2,50 | - |
|---|---------------|------------|---|---|--|
| 3. Сведения о характерных точках части (частей) границы объекта | | | | | |
| Обозначение
характерных
точек
части
границы | Координаты, м | | Метод определения
координат характерной
точки | Средняя
квадратическая
погрешность
положения
характерной
точки (M _t),
м | Описание обозначения точки
на местности (при наличии) |
| | X | Y | | | |
| 1 | 2 | 3 | 4 | 5 | 6 |
| Часть № - | | | | | |
| - | - | - | - | - | - |

План границ объекта



Используемые условные знаки и обозначения:

Масштаб 1:5000

- 1 - характерная точка контура, сведения о которой позволяют однозначно определить её на местности
- - вновь образованная часть контура, сведения о которой достаточны для определения её местоположения

ОПИСАНИЕ МЕСТОПОЛОЖЕНИЯ ГРАНИЦ

5.6 Зона озелененных территорий специального назначения

(наименование объекта местоположение границ, которого описано (далее - объект))

Раздел 1

| Сведения об объекте | | |
|---------------------|---|---|
| № п/п | Характеристики объекта | Описание характеристик |
| 1 | 2 | 3 |
| 1 | Местоположение объекта | <i>Российская Федерация, Рязанская область, р-н Захаровский, с/п Сменовское, с Троицкое</i> |
| 2 | Площадь объекта ± величина погрешности определения площади (Р ± Дельта Р) | <i>19330кв.м. ± 49кв.м.</i> |
| 3 | Иные характеристики объекта | <i>Вид зоны: 5.6 Зона озелененных территорий специального назначения
Номер зоны: 1</i> |

Раздел 2

Сведения о местоположении границ объекта

1. Система координат МСК-62

2. Сведения о характерных точках границ объекта

| Обозначение характерных точек границ | Координаты, м | | Метод определения координат характерной точки | Средняя квадратическая погрешность положения характерной точки (Мт), м | Описание обозначения точки на местности (при наличии) |
|--------------------------------------|---------------|------------|---|--|---|
| | X | Y | | | |
| 1 | 2 | 3 | 4 | 5 | 6 |
| 1 | 408380,4 | 1314025,23 | Картометрический метод | 2,50 | - |
| 2 | 408390,38 | 1314026,59 | Картометрический метод | 2,50 | - |
| 3 | 408399,89 | 1314029,92 | Картометрический метод | 2,50 | - |
| 4 | 408408,53 | 1314035,09 | Картометрический метод | 2,50 | - |
| 5 | 408415,96 | 1314041,89 | Картометрический метод | 2,50 | - |
| 6 | 408477,11 | 1314110,35 | Картометрический метод | 2,50 | - |
| 7 | 408466,45 | 1314132,23 | Картометрический метод | 2,50 | - |
| 8 | 408437,26 | 1314171,84 | Картометрический метод | 2,50 | - |
| 9 | 408396,6 | 1314216,67 | Картометрический метод | 2,50 | - |
| 10 | 408349,8 | 1314232,3 | Картометрический метод | 2,50 | - |
| 11 | 408301,99 | 1314257,17 | Картометрический метод | 2,50 | - |
| 12 | 408300,11 | 1314245,96 | Картометрический метод | 2,50 | - |
| 13 | 408275,63 | 1314105,69 | Картометрический метод | 2,50 | - |
| 14 | 408343,77 | 1314039,37 | Картометрический метод | 2,50 | - |
| 15 | 408351,66 | 1314033,11 | Картометрический метод | 2,50 | - |
| 16 | 408360,63 | 1314028,55 | Картометрический метод | 2,50 | - |
| 17 | 408370,35 | 1314025,89 | Картометрический метод | 2,50 | - |
| 1 | 408380,4 | 1314025,23 | Картометрический метод | 2,50 | - |
| 18 | 408378,66 | 1314075,2 | Картометрический метод | 2,50 | - |
| 19 | 408431,4 | 1314134,25 | Картометрический метод | 2,50 | - |
| 20 | 408317,7 | 1314230,96 | Картометрический метод | 2,50 | - |
| 21 | 408293,59 | 1314204,36 | Картометрический метод | 2,50 | - |
| 22 | 408327,42 | 1314173,7 | Картометрический метод | 2,50 | - |
| 23 | 408304,87 | 1314147,06 | Картометрический метод | 2,50 | - |
| 18 | 408378,66 | 1314075,2 | Картометрический метод | 2,50 | - |

3. Сведения о характерных точках части (частей) границы объекта

| Обозначение характерных точек части границы | Координаты, м | | Метод определения координат характерной точки | Средняя квадратическая погрешность положения характерной точки (Мт), м | Описание обозначения точки на местности (при наличии) |
|---|---------------|---|---|--|---|
| | X | Y | | | |
| 1 | 2 | 3 | 4 | 5 | 6 |
| Часть № - | | | | | |
| - | - | - | - | - | - |

План границ объекта



Используемые условные знаки и обозначения:

Масштаб 1:5000

● 1 - характерная точка контура, сведения о которой позволяют однозначно определить её на местности

—— - в новь образованная часть контура, сведения о которой достаточны для определения её местоположения

ОПИСАНИЕ МЕСТОПОЛОЖЕНИЯ ГРАНИЦ

6.1 Зона кладбищ

(наименование объекта местоположение границ, которого описано (далее - объект))

Раздел 1

| Сведения об объекте | | |
|---------------------|---|--|
| № п/п | Характеристики объекта | Описание характеристик |
| 1 | 2 | 3 |
| 1 | Местоположение объекта | <i>Российская Федерация, Рязанская область, р-н Захаровский, с/п Сменовское, с Гладкие Выселки</i> |
| 2 | Площадь объекта ± величина погрешности определения площади (Р ± Дельта Р) | <i>4997кв.м. ± 25кв.м.</i> |
| 3 | Иные характеристики объекта | <i>Вид зоны: 6.1 Зона кладбищ
Номер зоны: 1</i> |

Раздел 2

| Сведения о местоположении границ объекта | | | | | |
|---|---------------|------------|---|--|---|
| 1. Система координат <u>МСК-62</u> | | | | | |
| 2. Сведения о характерных точках границ объекта | | | | | |
| Обозначение характерных точек границ | Координаты, м | | Метод определения координат характерной точки | Средняя квадратическая погрешность положения характерной точки (Мп), м | Описание обозначения точки на местности (при наличии) |
| | X | Y | | | |
| 1 | 2 | 3 | 4 | 5 | 6 |
| 1 | 408710,14 | 1305065,43 | Картометрический метод | 2,50 | - |
| 2 | 408755,76 | 1305119,23 | Картометрический метод | 2,50 | - |
| 3 | 408755,09 | 1305124,37 | Картометрический метод | 2,50 | - |
| 4 | 408751,4 | 1305127,28 | Картометрический метод | 2,50 | - |
| 5 | 408702,62 | 1305165,64 | Картометрический метод | 2,50 | - |
| 6 | 408659,59 | 1305103,98 | Картометрический метод | 2,50 | - |
| 1 | 408710,14 | 1305065,43 | Картометрический метод | 2,50 | - |
| 3. Сведения о характерных точках части (частей) границы объекта | | | | | |
| Обозначение характерных точек части границы | Координаты, м | | Метод определения координат характерной точки | Средняя квадратическая погрешность положения характерной точки (Мп), м | Описание обозначения точки на местности (при наличии) |
| | X | Y | | | |
| 1 | 2 | 3 | 4 | 5 | 6 |
| Часть № - | | | | | |
| - | - | - | - | - | - |

План границ объекта



Используемые условные знаки и обозначения:

Масштаб 1:2000

- 1 - характерная точка контура, сведения о которой позволяют однозначно определить её на местности
- - вновь образованная часть контура, сведения о которой достаточны для определения её местоположения

ОПИСАНИЕ МЕСТОПОЛОЖЕНИЯ ГРАНИЦ

6.1 Зона кладбищ

(наименование объекта местоположение границ, которого описано (далее - объект))


Раздел 1

| Сведения об объекте | | |
|---------------------|---|---|
| № п/п | Характеристики объекта | Описание характеристик |
| 1 | 2 | 3 |
| 1 | Местоположение объекта | <i>Российская Федерация, Рязанская область, р-н Захаровский, с/п Сменовское, с Жокино</i> |
| 2 | Площадь объекта ± величина погрешности определения площади (Р ± Дельта Р) | <i>7797кв.м. ± 31кв.м.</i> |
| 3 | Иные характеристики объекта | <i>Вид зоны: 6.1 Зона кладбищ
Номер зоны: 1</i> |

Раздел 2

| Сведения о местоположении границ объекта | | | | | |
|---|---------------|------------|---|--|---|
| 1. Система координат <u>МСК-62</u> | | | | | |
| 2. Сведения о характерных точках границ объекта | | | | | |
| Обозначение характерных точек границ | Координаты, м | | Метод определения координат характерной точки | Средняя квадратическая погрешность положения характерной точки (Мт), м | Описание обозначения точки на местности (при наличии) |
| | X | Y | | | |
| 1 | 2 | 3 | 4 | 5 | 6 |
| 1 | 409385,59 | 1296246,38 | Картометрический метод | 2,50 | - |
| 2 | 409336,96 | 1296292,1 | Картометрический метод | 2,50 | - |
| 3 | 409256,93 | 1296207,19 | Картометрический метод | 2,50 | - |
| 4 | 409305,66 | 1296161,36 | Картометрический метод | 2,50 | - |
| 1 | 409385,59 | 1296246,38 | Картометрический метод | 2,50 | - |
| 3. Сведения о характерных точках части (частей) границы объекта | | | | | |
| Обозначение характерных точек части границы | Координаты, м | | Метод определения координат характерной точки | Средняя квадратическая погрешность положения характерной точки (Мт), м | Описание обозначения точки на местности (при наличии) |
| | X | Y | | | |
| 1 | 2 | 3 | 4 | 5 | 6 |
| Часть № _ | | | | | |
| - | - | - | - | - | - |

План границ объекта



Используемые условные знаки и обозначения:

Масштаб 1:2000

- 1 - характерная точка контура, сведения о которой позволяют однозначно определить её на местности
- - вновь образованная часть контура, сведения о которой достаточны для определения её местоположения

ОПИСАНИЕ МЕСТОПОЛОЖЕНИЯ ГРАНИЦ

6.1 Зона кладбищ

(наименование объекта местоположение границ, которого описано (далее - объект))


Раздел 1

| Сведения об объекте | | |
|---------------------|---|---|
| № п/п | Характеристики объекта | Описание характеристик |
| 1 | 2 | 3 |
| 1 | Местоположение объекта | <i>Российская Федерация, Рязанская область, р-н Захаровский, с/п Сменовское, с Троицкое</i> |
| 2 | Площадь объекта ± величина погрешности определения площади (Р ± Дельта Р) | <i>9508кв.м. ± 34кв.м.</i> |
| 3 | Иные характеристики объекта | <i>Вид зоны: 6.1 Зона кладбищ
Номер зоны: 1</i> |

Раздел 2

| Сведения о местоположении границ объекта | | | | | |
|---|---------------|------------|---|--|---|
| 1. Система координат <u>МСК-62</u> | | | | | |
| 2. Сведения о характерных точках границ объекта | | | | | |
| Обозначение характерных точек границ | Координаты, м | | Метод определения координат характерной точки | Средняя квадратическая погрешность положения характерной точки (Мп), м | Описание обозначения точки на местности (при наличии) |
| | X | Y | | | |
| 1 | 2 | 3 | 4 | 5 | 6 |
| 1 | 408378,66 | 1314075,2 | Картометрический метод | 2,50 | - |
| 2 | 408431,4 | 1314134,25 | Картометрический метод | 2,50 | - |
| 3 | 408317,7 | 1314230,96 | Картометрический метод | 2,50 | - |
| 4 | 408293,59 | 1314204,36 | Картометрический метод | 2,50 | - |
| 5 | 408327,42 | 1314173,7 | Картометрический метод | 2,50 | - |
| 6 | 408304,87 | 1314147,06 | Картометрический метод | 2,50 | - |
| 1 | 408378,66 | 1314075,2 | Картометрический метод | 2,50 | - |
| 3. Сведения о характерных точках части (частей) границы объекта | | | | | |
| Обозначение характерных точек части границы | Координаты, м | | Метод определения координат характерной точки | Средняя квадратическая погрешность положения характерной точки (Мп), м | Описание обозначения точки на местности (при наличии) |
| | X | Y | | | |
| 1 | 2 | 3 | 4 | 5 | 6 |
| Часть № - | | | | | |
| - | - | - | - | - | - |

План границ объекта



Используемые условные знаки и обозначения:

Масштаб 1:2000

- 1 - характерная точка контура, сведения о которой позволяют однозначно определить её на местности
- - вновь образованная часть контура, сведения о которой достаточны для определения её местоположения

ОПИСАНИЕ МЕСТОПОЛОЖЕНИЯ ГРАНИЦ

6.1 Зона кладбищ

(наименование объекта местоположение границ, которого описано (далее - объект))

Раздел 1

| Сведения об объекте | | |
|---------------------|---|---|
| № п/п | Характеристики объекта | Описание характеристик |
| 1 | 2 | 3 |
| 1 | Местоположение объекта | <i>Российская Федерация, Рязанская область, р-н Захаровский, с/п Сменовское</i> |
| 2 | Площадь объекта ± величина погрешности определения площади (Р ± Дельта Р) | <i>15860кв.м. ± 74кв.м.</i> |
| 3 | Иные характеристики объекта | <i>Вид зоны: 6.1 Зона кладбищ
Номер зоны: 1</i> |

Раздел 2

| Сведения о местоположении границ объекта | | | | | |
|---|---------------|------------|---|--|---|
| 1. Система координат <u>МСК-62</u> | | | | | |
| 2. Сведения о характерных точках границ объекта | | | | | |
| Обозначение характерных точек границ | Координаты, м | | Метод определения координат характерной точки | Средняя квадратическая погрешность положения характерной точки (Мп), м | Описание обозначения точки на местности (при наличии) |
| | X | Y | | | |
| 1 | 2 | 3 | 4 | 5 | 6 |
| ЗУ1(1) | | | | | |
| 1 | 402278,64 | 1307875,46 | Картометрический метод | 2,50 | - |
| 2 | 402284,07 | 1307891,19 | Картометрический метод | 2,50 | - |
| 3 | 402285,11 | 1307893,97 | Картометрический метод | 2,50 | - |
| 4 | 402288,75 | 1307910,93 | Картометрический метод | 2,50 | - |
| 5 | 402230,12 | 1307928,72 | Картометрический метод | 2,50 | - |
| 6 | 402215,38 | 1307878,19 | Картометрический метод | 2,50 | - |
| 1 | 402278,64 | 1307875,46 | Картометрический метод | 2,50 | - |
| ЗУ1(2) | | | | | |
| 7 | 403436,47 | 1312344,83 | Картометрический метод | 2,50 | - |
| 8 | 403411,25 | 1312414,17 | Картометрический метод | 2,50 | - |
| 9 | 403391,33 | 1312401,88 | Картометрический метод | 2,50 | - |
| 10 | 403357,53 | 1312370,54 | Картометрический метод | 2,50 | - |
| 11 | 403379,55 | 1312311,85 | Картометрический метод | 2,50 | - |
| 7 | 403436,47 | 1312344,83 | Картометрический метод | 2,50 | - |
| ЗУ1(3) | | | | | |
| 12 | 409740,13 | 1318184,05 | Картометрический метод | 2,50 | - |
| 13 | 409748,51 | 1318279,69 | Картометрический метод | 2,50 | - |
| 14 | 409653,83 | 1318268,05 | Картометрический метод | 2,50 | - |
| 15 | 409653,75 | 1318173,98 | Картометрический метод | 2,50 | - |
| 12 | 409740,13 | 1318184,05 | Картометрический метод | 2,50 | - |
| 3. Сведения о характерных точках части (частей) границы объекта | | | | | |
| Обозначение характерных точек части границы | Координаты, м | | Метод определения координат характерной точки | Средняя квадратическая погрешность положения характерной точки (Мп), м | Описание обозначения точки на местности (при наличии) |
| | X | Y | | | |
| 1 | 2 | 3 | 4 | 5 | 6 |
| Часть № - | | | | | |
| - | - | - | - | - | - |



Используемые условные знаки и обозначения

Масштаб 1:25000

- 1 — Характерная точка контура, сведения о которой позволяют однозначно определить ее на местности
- выносок — образующая часть контура, сведения о которой достаточны для определения ее местоположения