



## ГЛАВНОЕ УПРАВЛЕНИЕ АРХИТЕКТУРЫ И ГРАДОСТРОИТЕЛЬСТВА РЯЗАНСКОЙ ОБЛАСТИ

### ПОСТАНОВЛЕНИЕ

«24» ноября 2022 г.

№ 418-п

Об утверждении правил землепользования и застройки муниципального образования – Крутоярское сельское поселение Касимовского муниципального района Рязанской области

На основании статьи 32 Градостроительного кодекса Российской Федерации, статьи 2 Закона Рязанской области от 28.12.2018 № 106-ОЗ «О перераспределении отдельных полномочий в области градостроительной деятельности между органами местного самоуправления муниципальных образований Рязанской области и органами государственной власти Рязанской области», с учетом заключения о результатах общественных обсуждений от 01.11.2022 по проекту правил землепользования и застройки муниципального образования – Крутоярское сельское поселение Касимовского муниципального района Рязанской области, руководствуясь постановлением Правительства Рязанской области от 06.08.2008 № 153 «Об утверждении Положения о главном управлении архитектуры и градостроительства Рязанской области», распоряжением Губернатора Рязанской области от 22.09.2022 № 372-рг, главное управление архитектуры и градостроительства Рязанской области **ПОСТАНОВЛЯЕТ:**

1. Утвердить прилагаемые правила землепользования и застройки муниципального образования – Крутоярское сельское поселение Касимовского муниципального района Рязанской области.

2. Настоящее постановление вступает в силу со дня его официального опубликования.

3. Государственному казенному учреждению Рязанской области «Центр градостроительного развития Рязанской области» обеспечить доступ к правилам землепользования и застройки муниципального образования – Крутоярское сельское поселение Касимовского муниципального района Рязанской области в федеральной государственной информационной системе территориального планирования и размещение в государственных

информационных системах обеспечения градостроительной деятельности в соответствии с требованиями Градостроительного кодекса Российской Федерации.

4. Отделу кадровой работы и делопроизводства обеспечить опубликование настоящего постановления в сетевом издании «Рязанские ведомости» ([www.rv-gyazan.ru](http://www.rv-gyazan.ru)) и на официальном интернет-портале правовой информации ([www.pravo.gov.ru](http://www.pravo.gov.ru)) в течение двух дней со дня его издания.

5. Отделу информационного обеспечения градостроительной деятельности разместить настоящее постановление на официальном сайте главного управления архитектуры и градостроительства Рязанской области в сети «Интернет».

6. Предложить главе муниципального образования – Касимовский муниципальный район Рязанской области, главе муниципального образования – Крутоярское сельское поселение Касимовского муниципального района Рязанской области обеспечить размещение настоящего постановления на официальном сайте муниципального образования в сети «Интернет», публикацию в средствах массовой информации.

7. Кадастровому сектору проектного отдела государственного казенного учреждения Рязанской области «Центр градостроительного развития Рязанской области» обеспечить направление информации о границах территориальных зон в филиал федерального государственного бюджетного учреждения «Федеральная кадастровая палата Федеральной службы государственной регистрации, кадастра и картографии» по Рязанской области для внесения сведений в Единый государственный реестр недвижимости (ЕГРН) в течение 5 рабочих дней со дня опубликования настоящего постановления на официальном интернет-портале правовой информации ([www.pravo.gov.ru](http://www.pravo.gov.ru)).

8. Признать не подлежащим применению решение Думы Касимовского муниципального района Рязанской области от 30.03.2017 № 296-ВСД «Об утверждении Правил землепользования и застройки муниципального образования – Крутоярское сельское поселение Касимовского муниципального района Рязанской области».

9. Контроль за исполнением настоящего постановления возложить на заместителя начальника главного управления архитектуры и градостроительства Рязанской области Н.А. Дыкину.

И.о. начальника



Р.В. Шашкин

Утверждены  
постановлением главного управления  
архитектуры и градостроительства  
Рязанской области  
от 24 ноября 2022 г. № 718-п

**ПРАВИЛА ЗЕМЛЕПОЛЬЗОВАНИЯ И ЗАСТРОЙКИ  
муниципального образования – Крутоярское сельское поселение  
Касимовского муниципального района Рязанской области**

## Содержание

Раздел 1. Порядок применения и внесения изменений в правила землепользования и застройки муниципального образования – Крутойское сельское поселение Касимовского муниципального района Рязанской области.....	4
Статья 1. Основные понятия, используемые в правилах землепользования и застройки.....	4
Статья 2. Положение о регулировании землепользования и застройки.....	4
Статья 3. Положение об изменении видов разрешенного использования земельных участков и объектов капитального строительства физическими и юридическими лицами.....	5
Статья 4. Положение о подготовке документации по планировке территории.....	6
Статья 5. Положение о проведении общественных обсуждений или публичных слушаний по вопросам землепользования и застройки.....	6
Статья 6. Положение о внесении изменений в правила землепользования и застройки.....	7
Статья 7. Градостроительные планы земельных участков.....	8
Статья 8. Разрешение на строительство, реконструкцию и ввод объектов капитального строительства в эксплуатацию.....	9
Раздел 2. Градостроительные регламенты.....	9
Статья 9. Общие требования предъявляемые к установлению градостроительных регламентов.....	9
Статья 10. Перечень территориальных зон, выделенных на карте градостроительного зонирования.....	10
Статья 11. Виды разрешенного использования и предельные параметры земельных участков и объектов капитального строительства.....	11
Статья 11.1. Градостроительные регламенты. Жилые зоны (1).....	13
Статья 11.2. Градостроительные регламенты. Производственная зона (3.1). .....	14
Статья 11.3. Градостроительные регламенты. Зона инженерной инфраструктуры (3.3).....	15
Статья 11.4. Градостроительные регламенты. Зоны сельскохозяйственного использования (4.2).....	16
Статья 11.5. Градостроительные регламенты. Зона озелененных территорий специального назначения (5.6).....	18
Статья 11.6. Градостроительные регламенты. Зона кладбищ (6.1). .....	18
Статья 12. Земли, на которые градостроительные регламенты не устанавливаются.....	19
Статья 13. Расчетные показатели минимально и максимально допустимого уровня обеспеченности территории объектами коммунальной, транспортной, социальной инфраструктур и расчетные показатели максимально допустимого уровня территориальной доступности указанных объектов для населения.....	20
Статья 14. Зоны с особыми условиями использования территории.....	20

Статья 14.1. Санитарно-защитные зоны предприятий, сооружений и иных объектов.....	21
Статья 14.2. Водоохранные зоны и прибрежные защитные полосы водных объектов.....	21
Статья 14.3. Охранные зоны инженерных коммуникаций, сооружений. ....	22
Статья 15. Особо охраняемые природные территории. ....	22
Статья 13. Объекты культурного наследия. ....	23

**Раздел 1. Порядок применения и внесения изменений в правила землепользования и застройки муниципального образования – Крутоярское сельское поселение Касимовского муниципального района Рязанской области.**

**Статья 1. Основные понятия, используемые в правилах землепользования и застройки.**

В настоящих правилах землепользования и застройки муниципального образования – Крутоярское сельское поселение Касимовского муниципального района Рязанской области (далее – правила землепользования и застройки) используются понятия и определения, содержащиеся в статье 1 Градостроительного кодекса Российской Федерации.

**Статья 2. Положение о регулировании землепользования и застройки.**

1. В соответствии со статьей 32 Градостроительного кодекса Российской Федерации правила землепользования и застройки утверждаются представительным органом местного самоуправления.

2. В соответствии с Законом Рязанской области от 28 декабря 2018 года № 106-ОЗ «О перераспределении отдельных полномочий в области градостроительной деятельности между органами местного самоуправления муниципальных образований Рязанской области и органами государственной власти Рязанской области» полномочия органов местного самоуправления по принятию решения о подготовке проекта правил землепользования и застройки, утверждению состава и порядка деятельности комиссии по подготовке проекта правил землепользования и застройки, принятию решения о проведении общественных обсуждений или публичных слушаний, принятию решения об утверждении правил землепользования и застройки или о необходимости их доработки, внесении изменений в правила землепользования и застройки осуществляет центральный исполнительный орган государственной власти Рязанской области, уполномоченный в сфере градостроительной деятельности.

3. В соответствии с постановлением Правительства Рязанской области от 06 августа 2008 года № 153 «Об утверждении Положения о главном управлении архитектуры и градостроительства Рязанской области» (далее - постановление Правительства Рязанской области от 06 августа 2008 года № 153) центральным исполнительным органом государственной власти Рязанской области, уполномоченным в сфере градостроительной деятельности, является главное управление архитектуры и градостроительства Рязанской области.

### **Статья 3. Положение об изменении видов разрешенного использования земельных участков и объектов капитального строительства физическими и юридическими лицами.**

1. В соответствии со статьей 37 Градостроительного кодекса Российской Федерации, изменение одного вида разрешенного использования земельных участков и объектов капитального строительства на другой вид такого использования осуществляется в соответствии с градостроительным регламентом при условии соблюдения требований технических регламентов.

2. Основные и вспомогательные виды разрешенного использования земельных участков и объектов капитального строительства правообладателями земельных участков и объектов капитального строительства, за исключением органов государственной власти, органов местного самоуправления, государственных и муниципальных учреждений, государственных и муниципальных унитарных предприятий, выбираются самостоятельно без дополнительных разрешений и согласования.

3. Решения об изменении одного вида разрешенного использования земельных участков и объектов капитального строительства, расположенных на землях, на которые действие градостроительных регламентов не распространяется или для которых градостроительные регламенты не устанавливаются, на другой вид такого использования принимаются в соответствии с федеральными законами.

4. Предоставление разрешения на условно разрешенный вид использования земельного участка или объекта капитального строительства осуществляется в порядке, предусмотренном статьей 39 Градостроительного кодекса Российской Федерации.

5. Физическое или юридическое лицо вправе оспорить в суде решение о предоставлении разрешения на условно разрешенный вид использования земельного участка или объекта капитального строительства либо об отказе в предоставлении такого разрешения.

6. В соответствии с Законом Рязанской области от 28 декабря 2018 года № 106-ОЗ «О перераспределении отдельных полномочий в области градостроительной деятельности между органами местного самоуправления муниципальных образований Рязанской области и органами государственной власти Рязанской области» полномочия органов местного самоуправления по принятию решения о подготовке проекта правил землепользования и застройки, утверждению состава и порядка деятельности комиссии по подготовке проекта правил землепользования и застройки, принятию решения о проведении общественных обсуждений или публичных слушаний, принятию решения об утверждении правил землепользования и застройки или о необходимости их доработки, внесению изменений в правила землепользования и застройки осуществляет центральный исполнительный орган государственной власти Рязанской области, уполномоченный в сфере градостроительной деятельности.

7. В соответствии с постановлением Правительства Рязанской области от 06 августа 2008 года № 153 центральным исполнительным органом государственной власти Рязанской области, уполномоченным в сфере

градостроительной деятельности, является главное управление архитектуры и градостроительства Рязанской области.

#### **Статья 4. Положение о подготовке документации по планировке территории.**

1. В соответствии со статьей 41 Градостроительного кодекса Российской Федерации подготовка документации по планировке территории осуществляется в целях обеспечения устойчивого развития территорий, в том числе выделения элементов планировочной структуры, установления границ земельных участков, установления границ зон планируемого размещения объектов капитального строительства.

2. В соответствии с Законом Рязанской области от 28 декабря 2018 года № 106-ОЗ «О перераспределении отдельных полномочий в области градостроительной деятельности между органами местного самоуправления муниципальных образований Рязанской области и органами государственной власти Рязанской области» полномочия органов местного самоуправления по принятию решения о подготовке документации по планировке территории, обеспечению ее подготовки, утверждению документации по планировке территории или принятию решения об отклонении такой документации и о направлении ее на доработку, внесению изменений в документацию по планировке территории осуществляет центральный исполнительный орган государственной власти Рязанской области, уполномоченный в сфере градостроительной деятельности.

3. В соответствии с постановлением Правительства Рязанской области от 06 августа 2008 года № 153 центральным исполнительным органом государственной власти Рязанской области, уполномоченным в сфере градостроительной деятельности, является главное управление архитектуры и градостроительства Рязанской области.

#### **Статья 5. Положение о проведении общественных обсуждений или публичных слушаний по вопросам землепользования и застройки.**

1. Проведение общественных обсуждений или публичных слушаний по вопросам землепользования и застройки осуществляется в соответствии с Градостроительным кодексом Российской Федерации.

2. Общественные обсуждения и публичные слушания по проектам генеральных планов и правил землепользования и застройки поселений и городских округов, проектам планировки территории, проектам межевания территории, проектам правил благоустройства территорий, проектам, предусматривающим внесение изменений в один из указанных утвержденных документов, проектам решений о предоставлении разрешения на условно разрешенный вид использования земельного участка или объекта капитального строительства, проектам решений о предоставлении разрешения на отклонение от предельных параметров разрешенного строительства, реконструкции объектов

капитального строительства проводятся в целях соблюдения права человека на благоприятные условия жизнедеятельности, прав и законных интересов правообладателей земельных участков и объектов капитального строительства, а также выявления и учета мнения населения при осуществлении градостроительной деятельности в поселениях и городских округах Рязанской области.

3. Результаты общественных обсуждений и публичных слушаний носят рекомендательный характер.

4. Документами общественных обсуждений или публичных слушаний являются протокол общественных обсуждений или публичных слушаний и заключение

о результатах общественных обсуждений или публичных слушаний.

5. Участники общественных обсуждений или публичных слушаний вправе представлять свои предложения и замечания, касающиеся обсуждаемых вопросов, для включения в протокол общественных обсуждений или протокол публичных слушаний.

## **Статья 6. Положение о внесении изменений в правила землепользования и застройки.**

1. Внесение изменений в правила землепользования и застройки осуществляется в порядке, предусмотренном статьями 31 и 32 Градостроительного кодекса Российской Федерации, с учетом особенностей, установленных статьей 33 Градостроительного кодекса Российской Федерации.

2. Основаниями для рассмотрения вопроса о внесении изменений в правила землепользования и застройки являются:

1) несоответствие правил землепользования и застройки генеральному плану поселения, генеральному плану сельского округа, схеме территориального планирования муниципального района, возникшее в результате внесения в такие генеральные планы или схему территориального планирования муниципального района изменений;

2) поступление от уполномоченного Правительством Российской Федерации федерального органа исполнительной власти обязательного для исполнения в сроки, установленные законодательством Российской Федерации, предписания об устранении нарушений ограничений использования объектов недвижимости, установленных на приаэродромной территории, которые допущены в правилах землепользования и застройки поселения, сельского округа, межселенной территории;

3) поступление предложений об изменении границ территориальных зон, изменении градостроительных регламентов;

4) несоответствие сведений о местоположении границ зон с особыми условиями использования территорий, территорий объектов культурного наследия, отображенных на карте градостроительного зонирования, содержащемуся в Едином государственном реестре недвижимости описанию местоположения границ указанных зон, территорий;

5) несоответствие установленных градостроительным регламентом ограничений использования земельных участков и объектов капитального строительства, расположенных полностью или частично в границах зон с особыми условиями использования территорий, территорий достопримечательных мест федерального, регионального и местного значения, содержащимся в Едином государственном реестре недвижимости ограничениям использования объектов недвижимости в пределах таких зон, территорий;

6) установление, изменение, прекращение существования зоны с особыми условиями использования территории, установление, изменение границ территории объекта культурного наследия, территории исторического поселения федерального значения, территории исторического поселения регионального значения.

## **Статья 7. Градостроительные планы земельных участков.**

1. В соответствии со статьей 57.3 Градостроительного кодекса Российской Федерации градостроительный план земельного участка выдается в целях обеспечения субъектов градостроительной деятельности информацией, необходимой для архитектурно-строительного проектирования, строительства, реконструкции объектов капитального строительства в границах земельного участка.

2. В соответствии с Законом Рязанской области от 28 декабря 2018 года № 106-ОЗ «О перераспределении отдельных полномочий в области градостроительной деятельности между органами местного самоуправления муниципальных образований Рязанской области и органами государственной власти Рязанской области» полномочия органов местного самоуправления по подготовке, регистрации и выдаче градостроительных планов земельных участков осуществляет центральный исполнительный орган государственной власти Рязанской области, уполномоченный в сфере градостроительной деятельности.

3. В соответствии с постановлением Правительства Рязанской области от 06 августа 2008 года № 153 центральным исполнительным органом государственной власти Рязанской области, уполномоченным в сфере градостроительной деятельности, является главное управление архитектуры и градостроительства Рязанской области.

4. В соответствии с распоряжением Правительства Рязанской области от 07 февраля 2019 года № 62-р «О создании государственного казенного учреждения Рязанской области «Центр градостроительного развития Рязанской области» путем учреждения» обеспечение реализации отдельных полномочий в области градостроительной деятельности главного управления архитектуры и градостроительства Рязанской области, перераспределенных между органами местного самоуправления муниципальных образований Рязанской области и органами государственной власти Рязанской области, в части подготовки, регистрации и выдачи градостроительных планов земельных участков относится

к полномочиям государственного казенного учреждения Рязанской области «Центр градостроительного развития Рязанской области».

## **Статья 8. Разрешение на строительство, реконструкцию и ввод объектов капитального строительства в эксплуатацию.**

1. Разрешение на строительство, реконструкцию объектов капитального строительства выдается в соответствии со статьей 51 Градостроительного кодекса Российской Федерации.

2. В соответствии с Законом Рязанской области от 28 декабря 2018 года № 106-ОЗ «О перераспределении отдельных полномочий в области градостроительной деятельности между органами местного самоуправления муниципальных образований Рязанской области и органами государственной власти Рязанской области» полномочия органов местного самоуправления по выдаче разрешения на строительство, разрешения на ввод объектов в эксплуатацию при осуществлении строительства, реконструкции объектов капитального строительства, отказу в выдаче таких разрешений, за исключением полномочий, предусмотренных статьей 51.1, частями 17, 19 и 21 статьи 55 Градостроительного кодекса Российской Федерации осуществляет центральный исполнительный орган государственной власти Рязанской области, уполномоченный в сфере градостроительной деятельности.

3. В соответствии с постановлением Правительства Рязанской области от 06 августа 2008 года № 153 центральным исполнительным органом государственной власти Рязанской области, уполномоченным в сфере градостроительной деятельности, является главное управление архитектуры и градостроительства Рязанской области.

## **Раздел 2. Градостроительные регламенты.**

### **Статья 9. Общие требования предъявляемые к установлению градостроительных регламентов.**

1. Градостроительным регламентом определяется правовой режим земельных участков, равно как всего, что находится над и под поверхностью земельных участков и используется в процессе их застройки и последующей эксплуатации объектов капитального строительства.

2. Границы территориальных зон отвечают требованиям принадлежности каждого земельного участка только к одной зоне. Формирование одного земельного участка из нескольких земельных участков, расположенных в различных территориальных зонах, не допускается.

3. Правилами землепользования и застройки для каждой территориальной зоны индивидуально установлен градостроительный регламент, с учетом особенностей ее расположения и развития, а также возможности территориального сочетания различных видов использования земельных участков.

4. Градостроительные регламенты установлены с учетом:

1) фактического использования земельных участков и объектов капитального строительства в границах территориальной зоны;

2) возможного сочетания в пределах одной территориальной зоне различных видов существующего и планируемого использования земельных участков и объектов капитального строительства;

3) функциональных зон и характеристик их планируемого развития, определенных документами территориального планирования муниципальных образований;

4) видов территориальных зон;

5) требований охраны объектов культурного наследия, а также особо охраняемых природных территорий, и иных природных объектов.

5. Действие установленных правилами землепользования и застройки градостроительных регламентов распространяется в равной мере на все земельные участки и объекты капитального строительства, расположенные в границах территориальных зон, установленных на карте градостроительного зонирования, за исключением земельных участков указанных в части 6 настоящей статьи.

6. Действие градостроительного регламента не распространяется на земельные участки:

1) в границах территорий памятников и ансамблей, включенных в Единый государственный реестр объектов культурного наследия (памятников истории и культуры) народов Российской Федерации, а также в границах территорий памятников или ансамблей, которые являются вновь выявленными объектами культурного наследия;


2) в границах территорий общего пользования;

3) предназначенные для размещения линейных объектов и (или) занятые линейными объектами;

4) предоставленные для добычи полезных ископаемых.

## **Статья 10. Перечень территориальных зон, выделенных на карте градостроительного зонирования**

В результате градостроительного зонирования территории муниципального образования – Крутойрское сельское поселение Касимовского муниципального района Рязанской области установлены следующие виды территориальных зон представленные в таблице ниже

Обозначение территориальной зоны	Наименование (код) вида территориальной зоны
1	Жилые зоны (1)
	Производственная зона (3.1)

Обозначение территориальной зоны	Наименование (код) вида территориальной зоны
■	Зона инженерной инфраструктуры (3.3)
4.2	Зоны сельскохозяйственного использования (4.2)
5.6	Зона озелененных территорий специального назначения (5.6)
■	Зона кладбищ (6.1)

### **Статья 11. Виды разрешенного использования и предельные параметры земельных участков и объектов капитального строительства**

1. Применительно к каждой территориальной зоне устанавливаются следующие виды разрешенного использования земельных участков и объектов капитального строительства:

- 1) основные виды разрешенного использования;
- 2) условно разрешенные виды использования;
- 3) вспомогательные виды разрешенного использования, допустимые только в качестве дополнительных по отношению к основным видам разрешенного использования и условно разрешенным видам использования и осуществляемые совместно с ними.

2. Виды разрешенного использования земельных участков, содержащиеся в градостроительных регламентах, установлены в соответствии с Градостроительным кодексом Российской Федерации, классификатором видов разрешенного использования земельных участков, утвержденным федеральным органом исполнительной власти, осуществляющим функции по выборке государственной политике и нормативному регулированию в сфере земельных отношений.

3. Текстовое наименование вида разрешенного использования земельного участка и его код (числовое обозначение) являются равнозначными.

4. Виды разрешенного использования объектов капитального строительства содержатся в описании видов разрешенного использования земельных участков и отдельно не устанавливаются.

5. Предельные параметры разрешенного строительства, реконструкции объектов капитального строительства применительно к вспомогательным видам разрешенного использования для всех территориальных зон устанавливаются идентичными, установленным предельным параметрам разрешенного строительства, реконструкции объектов капитального строительства, установленным для основных и условно разрешенных видов использования, совместно с которыми применяются вспомогательные виды разрешенного использования.

6. Если предельные размеры земельных участков и предельные параметры разрешенного строительства, реконструкции объектов капитального строительства не устанавливаются в территориальных зонах, то такие предельные размеры земельных участков и предельные параметры разрешенного строительства, реконструкции объектов капитального строительства не подлежат установлению (далее — НПУ).

7. Предельные размеры земельных участков, в том числе их площадь не распространяются на отношения по землепользованию, возникшие до вступления в силу настоящих правил землепользования и застройки, в том числе на отношения по приобретению в установленном порядке гражданами и юридическими лицами, имеющими в собственности, безвозмездном пользовании, хозяйственном ведении или оперативном управлении объекты капитального строительства, расположенные на земельных участках, находящихся в государственной или муниципальной собственности, прав на эти земельные участки при условии, что соответствующие объекты капитального строительства существовали на законных основаниях до вступления в силу настоящих правил землепользования и застройки.

8. Инженерно-технические объекты, сооружения и коммуникации, обеспечивающие реализацию разрешенного использования для отдельных земельных участков (электроснабжения, теплоснабжения, газоснабжения, водоснабжения, водоотведения, связи и т.д.) считаются всегда разрешенными при условии соответствия строительным и противопожарным нормам и правилам, технологическим стандартам безопасности, а также условиям охраны окружающей среды, что подтверждается при согласовании проектной документации.

9. При определении количества этажей объектов капитального строительства учитываются все этажи, включая подземные, подвальный, цокольный, надземные, технические, мансардный, не учитывают: подполье, проветриваемое подполье, техническое подполье, технические пространства, чердак, технический чердак, расположенные на крыше технические помещения (крышные котельные, машинные отделения лифтов, помещения вентиляционных камер и другие). При размещении объекта капитального строительства на земельном участке с уклоном первым надземным следует считать этаж с отметкой пола помещений выше наиболее низкой планировочной отметки земли.

10. Высота объекта капитального строительства определяется как вертикальный размер, измеряемый от проектной отметки земли до верхней отметки самого высокого конструктивного элемента здания (парапет кровли, карниз, конек кровли, верх фронтона, купол, шпиль, башня).

11. Процент застройки в границах земельного участка, определяется как отношение суммарной площади земельного участка, которая может быть застроена, ко всей площади земельного участка.

## Статья 11.1. Градостроительные регламенты. Жилые зоны (1).

1. Жилые зоны предназначены для размещения преимущественно индивидуальных жилых домов с приусадебными земельными участками, многоквартирных и блокированных жилых домов, объектов государственного и делового управления, социального, культурного, бытового обслуживания.

2. Виды разрешенного использования земельных участков и объектов капитального строительства в жилой зоне представлены в таблице ниже.

Вид разрешенного использования	Наименование вида разрешенного использования	Код вида разрешенного использования
Основные виды разрешенного использования	для индивидуального жилищного строительства;	2.1
	малозэтажная многоквартирная жилая застройка;	2.1.1
	для ведения личного подсобного хозяйства (приусадебный земельный участок);	2.2
	блокированная жилая застройка;	2.3
	хранение автотранспорта	2.7.1
	предоставление коммунальных услуг;	3.1.1
	административные здания организаций, обеспечивающих предоставление коммунальных услуг;	3.1.2
	оказание услуг связи;	3.2.3
	общежития;	3.2.4
	бытовое обслуживание;	3.3
	амбулаторно-поликлиническое обслуживание;	3.4.1
	дошкольное, начальное и среднее общее образование;	3.5.1
	объекты культурно-досуговой деятельности;	3.6.1
	парки культуры и отдыха;	3.6.2
	государственное управление;	3.8.1
	деловое управление;	4.1
	магазины;	4.4
	обеспечение занятий спортом в помещениях;	5.1.2
	площадки для занятий спортом;	5.1.3
	обеспечение внутреннего правопорядка;	8.3
историко-культурная деятельность;	9.3	
земельные участки (территории) общего пользования.	12.0	
Вспомогательные виды разрешенного использования	предоставление коммунальных услуг;	3.1.1
	площадки для занятий спортом.	5.1.3
Условно разрешенные виды разрешенного использования	религиозное использование;	3.7
	общественное питание;	4.6
	гостиничное обслуживание.	4.7

3. Предельные размеры земельных участков и предельные параметры разрешенного строительства, реконструкции объектов капитального строительства в жилой зоне представлены в таблице ниже.

Код вида разрешенного использования	Размер земельного участка (м)				Площадь земельного участка (кв.м)		Минимальный отступ от границ земельного участка (м)	Предельное количество этажей/ предельная высота зданий, сооружений (м)	Максимальный процент застройки в границах земельного участка (%)
	Длина		Ширина		Мин.	Макс.			
	Мин.	Макс.	Мин.	Макс.					
<b>Основные виды разрешенного использования</b>									
2.1	НПУ	100	15	НПУ	600	2500	3	3*/20	40
2.1.1	НПУ	НПУ	НПУ	НПУ	1000	НПУ	3	4*/НПУ	60
2.2	НПУ	100	15	НПУ	600	2500	3	3*/20	40
2.3	НПУ	100	НПУ	15	300	1500	3 (0)**	3*/20	40
2.7.1	НПУ	НПУ	НПУ	НПУ	24	30	НПУ	1*/НПУ	НПУ
3.1.1	НПУ	НПУ	НПУ	НПУ	НПУ	НПУ	НПУ	НПУ	НПУ
3.1.2	НПУ	НПУ	НПУ	НПУ	600	НПУ	3	НПУ	60
3.2.3	НПУ	НПУ	НПУ	НПУ	600	НПУ	3	НПУ	60
3.2.4	НПУ	НПУ	НПУ	НПУ	1000	НПУ	3	3/20	60
3.3	НПУ	НПУ	НПУ	НПУ	600	НПУ	3	3/20	60
3.4.1	НПУ	НПУ	НПУ	НПУ	1000	НПУ	3	НПУ	60
3.5.1	НПУ	НПУ	НПУ	НПУ	1000	НПУ	3	НПУ	60
3.6.1	НПУ	НПУ	НПУ	НПУ	1000	НПУ	3	НПУ	60
3.6.2	НПУ	НПУ	НПУ	НПУ	НПУ	НПУ	НПУ	НПУ	НПУ
3.8.1	НПУ	НПУ	НПУ	НПУ	1000	НПУ	3	НПУ	60
4.1	НПУ	НПУ	НПУ	НПУ	1000	НПУ	3	3/20	60
4.4	НПУ	НПУ	НПУ	НПУ	600	НПУ	3	3/20	60
5.1.2	НПУ	НПУ	НПУ	НПУ	1000	НПУ	3	НПУ	60
5.1.3	НПУ	НПУ	НПУ	НПУ	НПУ	НПУ	НПУ	НПУ	НПУ
8.3	НПУ	НПУ	НПУ	НПУ	600	НПУ	3	НПУ	60
9.3	НПУ	НПУ	НПУ	НПУ	НПУ	НПУ	НПУ	НПУ	НПУ
12.0	НПУ	НПУ	НПУ	НПУ	НПУ	НПУ	НПУ	НПУ	НПУ
<b>Условно разрешенные виды использования</b>									
3.7	НПУ	НПУ	НПУ	НПУ	НПУ	НПУ	3	НПУ	60
4.6	НПУ	НПУ	НПУ	НПУ	1000	НПУ	3	3/20	60
4.7	НПУ	НПУ	НПУ	НПУ	1000	НПУ	3	3/20	60
* При определении предельного количества этажей учитываются все надземные этажи, в том числе технические этажи, мансардные, а также цокольный этаж, если верх его перекрытия находится выше средней планировочной отметки земли не менее чем на 2 метра.									
** Минимальный отступ от границ земельного участка между соседними жилыми домами имеющими общие боковые стены без проемов - 0 м.									

## **Статья 11.2. Градостроительные регламенты. Производственная зона (3.1).**

1. Производственная зона предназначена для размещения производственных, коммунально-складских объектов, деятельность которых связана с воздействием на окружающую среду, для которых необходима организация санитарно-защитной зоны в соответствии с требованиями технических регламентов.

2. Виды разрешенного использования земельных участков и объектов капитального строительства в производственной зоне представлены в таблице ниже.

Вид разрешенного использования	Наименование вида разрешенного использования	Код вида разрешенного использования
Основные виды разрешенного использования	хранение и переработка сельскохозяйственной продукции;	1.15
	недропользование;	6.1
	строительная промышленность;	6.6
	склад;	6.9
	складские площадки.	6.9.1
Вспомогательные виды разрешенного использования	не подлежат установлению.	-
Условно разрешенные виды разрешенного использования	легкая промышленность;	6.3
	пищевая промышленность;	6.4

3. Предельные размеры земельных участков и предельные параметры разрешенного строительства, реконструкции объектов капитального строительства в производственной зоне представлены в таблице ниже.

Код вида разрешенного использования	Размер земельного участка (м)				Площадь земельного участка (кв.м)		Минимальный отступ от границ земельного участка (м)	Предельное количество этажей/ предельная высота зданий, сооружений (м)	Максимальный процент застройки в границах земельного участка (%)
	Длина		Ширина		Мин.	Макс.			
	Мин.	Макс.	Мин.	Макс.					
<b>Основные виды разрешенного использования</b>									
1.15	НПУ	НПУ	НПУ	НПУ	НПУ	НПУ	НПУ	НПУ	НПУ
6.1	НПУ	НПУ	НПУ	НПУ	НПУ	НПУ	НПУ	НПУ	НПУ
6.6	НПУ	НПУ	НПУ	НПУ	НПУ	НПУ	НПУ	НПУ	НПУ
6.9	НПУ	НПУ	НПУ	НПУ	НПУ	НПУ	НПУ	НПУ	НПУ
6.9.1	НПУ	НПУ	НПУ	НПУ	НПУ	НПУ	НПУ	НПУ	НПУ
<b>Условно разрешенные виды использования</b>									
6.3	НПУ	НПУ	НПУ	НПУ	НПУ	НПУ	НПУ	НПУ	НПУ
6.4	НПУ	НПУ	НПУ	НПУ	НПУ	НПУ	НПУ	НПУ	НПУ

### **Статья 11.3. Градостроительные регламенты. Зона инженерной инфраструктуры (3.3)**

1. Зона инженерной инфраструктуры предназначена для размещения объектов коммунального обслуживания связанных обеспечением с энергоснабжением, теплоснабжением, газоснабжением, водоснабжением, водоотведением, очисткой стоков, связи.

2. Виды разрешенного использования земельных участков и объектов капитального строительства в зоне инженерной инфраструктуры представлены в таблице ниже.

Вид разрешенного использования	Наименование вида разрешенного использования	Код вида разрешенного использования
Основные виды разрешенного использования	предоставление коммунальных услуг;	3.1.1
	обеспечение деятельности в области гидрометеорологии и смежных с ней областей;	3.9.1
	энергетика;	6.7
	склад;	6.9
	связь;	6.8
	трубопроводный транспорт;	7.5
	гидротехнические сооружения.	11.3
Условно разрешенные виды использования	не подлежат установлению.	-
Вспомогательные виды разрешенного использования	не подлежат установлению.	-

3. Предельные размеры земельных участков и предельные параметры разрешенного строительства, реконструкции объектов капитального строительства в зоне инженерной инфраструктуры представлены в таблице в таблице ниже.

Код вида разрешенного использования	Размер земельного участка (м)				Площадь земельного участка (кв.м)		Минимальный отступ от границ земельного участка (м)	Предельное количество этажей/ предельная высота зданий, строений, сооружений (м)	Максимальный процент застройки в границах земельного участка (%)
	Длина		Ширина		Мин.	Макс.			
	Мин.	Макс.	Мин.	Макс.					
<b>Основные виды разрешенного использования</b>									
3.1.1	НПУ	НПУ	НПУ	НПУ	НПУ	НПУ	НПУ	НПУ	НПУ
3.9.1	НПУ	НПУ	НПУ	НПУ	НПУ	НПУ	НПУ	НПУ	НПУ
6.7	НПУ	НПУ	НПУ	НПУ	НПУ	НПУ	НПУ	НПУ	НПУ
6.9	НПУ	НПУ	НПУ	НПУ	НПУ	НПУ	НПУ	НПУ	НПУ
6.8	НПУ	НПУ	НПУ	НПУ	НПУ	НПУ	НПУ	НПУ	НПУ
7.5	НПУ	НПУ	НПУ	НПУ	НПУ	НПУ	НПУ	НПУ	НПУ
11.3	НПУ	НПУ	НПУ	НПУ	НПУ	НПУ	НПУ	НПУ	НПУ
Условно разрешенные виды использования не устанавливаются									

#### **Статья 11.4. Градостроительные регламенты. Зоны сельскохозяйственного использования (4.2).**

1. Зоны сельскохозяйственного использования предназначены для выращивания сельскохозяйственных культур, сенокошения, выпаса сельскохозяйственных животных, ведения личного подсобного хозяйства на полевых участках.

2. Виды разрешенного использования земельных участков и объектов капитального строительства в зонах сельскохозяйственного использования представлены в таблице ниже.



### Статья 11.5. Градостроительные регламенты. Зона озелененных территорий специального назначения (5.6).

1. Зона озелененных территорий специального назначения предназначена для формирования озелененных участков, выполняющих защитные и санитарно-гигиенические функции.

2. Виды разрешенного использования земельных участков и объектов капитального строительства в зоне озелененных территорий специального назначения представлены в таблице ниже.

Вид разрешенного использования	Наименование вида разрешенного использования	Код вида разрешенного использования
Основные виды разрешенного использования	земельные участки (территории) общего пользования.	12.0
Условно разрешенные виды использования	не подлежат установлению.	-
Вспомогательные виды разрешенного использования	не подлежат установлению.	-

3. Предельные размеры земельных участков и предельные параметры разрешенного строительства, реконструкции объектов капитального строительства в зоне озелененных территорий специального назначения представлены в таблице ниже.

Код вида разрешенного использования	Размер земельного участка (м)				Площадь земельного участка (кв.м)		Минимальный отступ от границ земельного участка (м)	Предельное количество этажей/ предельная высота зданий, сооружений (м)	Максимальный процент застройки в границах земельного участка (%)
	Длина		Ширина		Мин.	Макс.			
	Мин.	Макс.	Мин.	Макс.					
Основные виды разрешенного использования									
12.0	НПУ	НПУ	НПУ	НПУ	НПУ	НПУ	НПУ	НПУ	НПУ
Условно разрешенные виды использования не устанавливаются									

### Статья 11.6. Градостроительные регламенты. Зона кладбищ (6.1).

1. Зона кладбищ предназначена для размещения кладбищ, мест захоронения, соответствующих культовых зданий и сооружений, для которых необходима организация санитарно-защитной зоны в соответствии с требованиями технических регламентов.

2. Виды разрешенного использования земельных участков и объектов капитального строительства в зоне кладбищ представлены в таблице ниже.

Вид разрешенного использования	Наименование вида разрешенного использования	Код вида разрешенного использования
Основные виды разрешенного	ритуальная деятельность.	12.1



Вид разрешенного использования	Наименование вида разрешенного использования	Код вида разрешенного использования
использования		
Вспомогательные виды разрешенного использования	не подлежат установлению.	-
Условно разрешенные виды разрешенного использования	не подлежат установлению.	-

3. Предельные размеры земельных участков и предельные параметры разрешенного строительства, реконструкции объектов капитального строительства в зоне кладбищ представлены в таблице ниже.

Код вида разрешенного использования	Размер земельного участка (м)				Площадь земельного участка (кв.м)		Минимальный отступ от границ земельного участка (м)	Предельное количество этажей/ предельная высота зданий, сооружений (м)	Максимальный процент застройки в границах земельного участка (%)
	Длина		Ширина		Мин.	Макс.			
	Мин.	Макс.	Мин.	Макс.					
Основные виды разрешенного использования									
12.1	НПУ	НПУ	НПУ	НПУ	НПУ	100000	НПУ	НПУ	НПУ
Условно разрешенные виды использования не устанавливаются									

## **Статья 12. Земли, на которые градостроительные регламенты не устанавливаются.**

В соответствии с Градостроительным кодексом Российской Федерации на карте градостроительного зонирования муниципального образования – Крутойское сельское поселение Касимовского муниципального района Рязанской области выделены земли, на которые градостроительные регламенты не устанавливаются представленные в таблице ниже.

Обозначение земель	Наименование земель
	Земли лесного фонда
	Земли запаса

Согласно части 6 статьи 36 Градостроительного кодекса Российской Федерации градостроительные регламенты не устанавливаются для земель лесного фонда и земель запаса.

Использование земельных участков, для которых градостроительные регламенты не устанавливаются, определяются федеральными, региональными

органами исполнительной власти или уполномоченными органами местного самоуправления в соответствии с законодательством Российской Федерации.

**Статья 13. Расчетные показатели минимально и максимально допустимого уровня обеспеченности территории объектами коммунальной, транспортной, социальной инфраструктур и расчетные показатели максимально допустимого уровня территориальной доступности указанных объектов для населения.**

На территории Крутоярского сельского поселения Касимовского муниципального района Рязанской области не планируется осуществление деятельности по комплексному развитию территории. В связи с этим расчетные показатели минимально допустимого уровня обеспеченности территории объектами коммунальной, транспортной, социальной инфраструктур и расчетные показатели максимально допустимого уровня территориальной доступности указанных объектов для населения в соответствии с пунктом 4 части 6 статьи 30 Градостроительного кодекса Российской Федерации, не устанавливаются.

**Статья 14. Зоны с особыми условиями использования территории.**

В соответствии со статьей 1 Градостроительного кодекса Российской Федерации, к зонам с особыми условиями использования территорий относятся: охранные, санитарно-защитные зоны, зоны охраны объектов культурного наследия (памятников истории и культуры) народов Российской Федерации (далее - объекты культурного наследия), защитные зоны объектов культурного наследия, водоохранные зоны, зоны затопления, подтопления, зоны санитарной охраны источников питьевого и хозяйственно-бытового водоснабжения, зоны охраняемых объектов, приаэродромная территория, иные зоны, устанавливаемые в соответствии с законодательством Российской Федерации.

В составе графических материалов правил землепользования и застройки отображены границы зон с особыми условиями использования территорий (далее – ЗОУИТ), на основании сведений содержащихся в Едином государственном реестре недвижимости (далее – ЕГРН), а также ЗОУИТ, сведения о которых отсутствуют в ЕГРН, но которые были установлены, в порядке предусмотренном частью 8 статьи 26 Федерального закона от 03.08.2018 № 342-ФЗ «О внесении изменений в Градостроительный кодекс Российской Федерации и отдельные законодательные акты Российской Федерации». На территории Крутоярского сельского поселения Касимовского муниципального района Рязанской области могут быть установлены и действовать иные зоны с особыми условиями использования территорий, не отображенные в графических материалах правил землепользования и застройки.

Границы зон с особыми условиями использования территорий, границы территорий объектов культурного наследия, устанавливаемые в соответствии с законодательством Российской Федерации, могут не совпадать с границами территориальных зон.

Ограничения использования земельных участков и объектов капитального строительства на территории ЗОУИТ определяется в соответствии с законодательством Российской Федерации.

#### **Статья 14.1. Санитарно-защитные зоны предприятий, сооружений и иных объектов.**

Санитарно-защитная зона – специальная территория с особым режимом использования, которая устанавливается вокруг объектов и производств, являющихся источниками воздействия на среду обитания и здоровья человека, размер которой обеспечивает уменьшение воздействия загрязнения на атмосферный воздух (химического, биологического, физического) до значений, установленных гигиеническими нормативами.

Ширина санитарно-защитной зоны устанавливается с учетом санитарной классификации, результатов расчетов ожидаемого загрязнения атмосферного воздуха и уровней физических воздействий, а для действующих предприятий и натуральных исследований.

Ограничения использования земельных участков и объектов капитального строительства на территории санитарно-защитных зон определяется в соответствии с законодательством Российской Федерации.

#### **Статья 14.2. Водоохранные зоны и прибрежные защитные полосы водных объектов.**

Водоохранными зонами являются территории, которые примыкают к береговой линии морей, рек, ручьев, каналов, озер, водохранилищ и на которых устанавливается специальный режим осуществления хозяйственной и иной деятельности в целях предотвращения загрязнения, засорения, заиления указанных водных объектов и истощения их вод, а также сохранения среды обитания водных биологических ресурсов и других объектов животного и растительного мира.

В пределах водоохранных зон устанавливаются прибрежные защитные полосы, на территории которых вводятся дополнительные ограничения хозяйственной и иной деятельности.

Установление на местности границ водоохранных зон и прибрежно-защитных полос водных объектов, в том числе посредством специальных информационных знаков, осуществляется в порядке, установленном Правительством Российской Федерации.

Ограничения использования земельных участков и объектов капитального строительства на территории водоохранных зон, прибрежно-защитных и береговых полос водных объектов определяются Водным кодексом Российской Федерации.

### **Статья 14.3. Охранные зоны инженерных коммуникаций, сооружений.**

Охранные зоны инженерных коммуникаций, сооружений предназначены для обеспечения безопасной эксплуатации существующих и вновь строящихся инженерных коммуникаций, сооружений и устанавливаются в соответствии с законодательством Российской Федерации.

Ограничения использования земельных участков и объектов капитального строительства на территории охранных зон инженерных коммуникаций, сооружений определяются в соответствии с законодательством Российской Федерации.

### **Статья 14.4. Зона минимальных расстояний до магистральных или промышленных трубопроводов.**

1. Зона минимальных расстояний до магистральных или промышленных трубопроводов - это расстояние от оси подземных магистральных или промышленных трубопроводов до населенных пунктов, отдельных промышленных и сельскохозяйственных предприятий, зданий и сооружений, обеспечивающие безопасность при возможных авариях объектов магистральных или промышленных трубопроводов.

2. Ограничения использования земельных участков и объектов капитального строительства на территории зон минимальных расстояний магистральных или промышленных трубопроводов.

### **Статья 15. Особо охраняемые природные территории.**

На территории Крутоярского сельского поселения Касимовского муниципального района Рязанской области отсутствуют особо охраняемые природные территории.

### **Статья 16. Территория в границах горного отвода**

На территории муниципального образования - Крутоярское сельское поселение Касимовского муниципального района Рязанской области установлены границы горного отвода.

Горный отвод выделен на основании Постановления № 412 «Об утверждении границ зоны с особыми условиями использования территории в границах горного отвода «Касимовское управление подземного хранения газа «ООО «Газпром ПХГ» и установление ограничений на ее использование» от 02.05.2017 г., выданного администрацией Касимовского района.

Содержание ограничений в границах зоны установлено в соответствии с СП 123.13330.2012 «СНиП 34-02-99. Подземные хранилища газа, нефти и продуктов их переработки» и Закона РФ от 21.02.1992 г. «О недрах».

Зоны с особыми условиями использования территорий муниципального образования - Крутоярское сельское поселение отражены на карте градостроительного зонирования.

### Статья 13. Объекты культурного наследия.

На территории муниципального образования – Крутоярское сельское поселение Касимовского муниципального района Рязанской области отсутствуют, исторические поселения федерального значения и исторические поселения регионального значения.

Согласно данным, предоставленным государственной инспекцией по охране объектов культурного наследия Рязанской области, на территории Крутоярского сельского поселения Касимовского муниципального района Рязанской области расположены: 6 объектов культурного наследия федерального значения (памятники архитектуры), 1 объект культурного наследия регионального значения (памятник архитектуры), 6 выявленных объектов археологического наследия перечень которых указан в таблицах ниже.

#### Перечень объектов культурного наследия федерального значения (памятники архитектуры)

№ п/п	Наименование объекта	Местонахождение объекта	Реквизиты и наименование нормативного акта о постановке объекта культурного наследия на государственную охрану
	«Усадьба Олениных», XVIII-XIX вв.:	п. Крутоярский	Постановление СМ РСФСР от 04.12.1974 г. № 624
1	«Главный дом», XVIII–XIX вв., входящий в состав объекта культурного наследия федерального значения «Усадьба Олениных», XVIII– XIX вв.	*_*	*_*
2	«Готический домик», XVIII–XIX вв., входящий в состав объекта культурного наследия федерального значения «Усадьба Олениных», XVIII– XIX вв.	*_*	*_*
3	«Китайская» башня», XIX в., входящий в состав объекта культурного наследия федерального значения «Усадьба Олениных», XVIII– XIX вв.	*_*	*_*
4	«Парк», XVIII–XIX вв., входящий в состав объекта культурного наследия федерального значения «Усадьба Олениных», XVIII–XIX вв.	*_*	*_*
5	Церковь Преображения – 1807 г.	с. Телебукино	Постановление СМ РСФСР от 30.08.1960 г. № 1327

Границы территории объектов культурного наследия, входящих в состав объекта культурного наследия федерального значения «Усадьба Олениных», XVIII–XIX вв., утверждены приказом государственной инспекции по охране объектов культурного наследия Рязанской области от 16.12.2019 № 144.

Границы территории объекта культурного наследия «Церковь Преображения», 1807 г., утверждены приказом государственной инспекции по охране объектов культурного наследия Рязанской области от 16.12.2019 № 134.

Перечень объектов культурного наследия регионального значения  
(памятники архитектуры)

№ п/п	Наименование объекта	Местонахождение объекта	Реквизиты и наименование нормативного акта о постановке объекта культурного наследия на государственную охрану
1	«Покровская церковь», 1693 г.	с. Телебукино	Решение Рязоблсполкома от 12.05.1968 г. № 199

Границы территории объекта культурного наследия утверждены приказом государственной инспекции по охране объектов культурного наследия Рязанской области от 16.12.2019 № 134.

В соответствии со статьей 5.1 Федерального закона от 25.06.2002 № 73-ФЗ «Об объектах культурного наследия (памятниках истории и культуры) народов Российской Федерации» (далее – Федерального закона) в границах территории объекта культурного наследия запрещается строительство объектов 3 капитального строительства и увеличение объемно-пространственных характеристик существующих на территории памятника или ансамбля объектов капитального строительства; проведение земляных, строительных, мелноративных и иных работ, за исключением работ по сохранению объекта культурного наследия или его отдельных элементов, сохранению историко-градостроительной или природной среды объекта культурного наследия.

Перечень выявленных объектов археологического наследия

№ п/п	Наименование объекта культурного наследия	Местонахождение	Реквизиты и наименование нормативного акта о постановке объекта культурного наследия на государственную охрану
1	Курманский могильник	2,5км к ЮЮЗ от д. Лашма, в местности «Курман», на правом берегу р.Ока	Приказ комитета по культуре и туризму Рязанской области от 14.04.2011 №269
2	Курман I поселение	0,7 км к ЮЗ от д. Лашма, в местности «Курман», на правом берегу р. Ока	*_*
3	Курман II поселение	2,5 км к ЮЮЗ от д. Лашма в местности «Курман», на правом берегу р. Ока	*_*

№ п/п	Наименование объекта культурного наследия	Местонахождение	Реквизиты и наименование нормативного акта о постановке объекта культурного наследия на государственную охрану
4	Шульгино 1 поселение	195 м к Ю от западной окраины д. Шульгино	*_*
5	Шульгино 2 поселение	85 м к З от западной окраины д. Шульгино	*_*
6	Шульгино 3 поселение	220 м к З от западной окраины д. Шульгино	*_*

Границы территорий указанных объектов не утверждены.

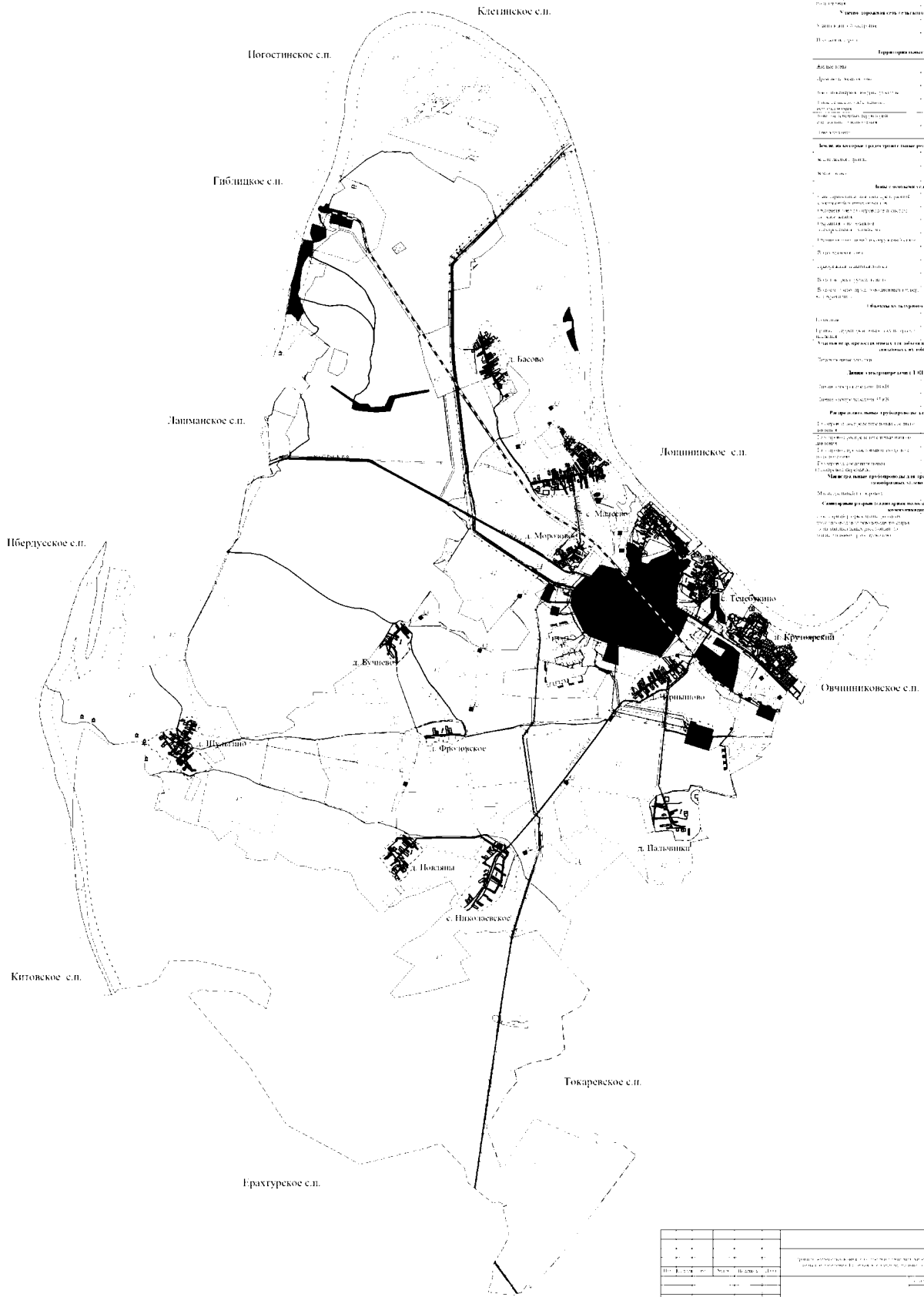
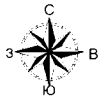
В соответствии с Федеральным законом от 25 июня 2002 года № 73-ФЗ «Об объектах культурного наследия (памятниках истории и культуры) народов Российской Федерации» проектирование и проведение землеустроительных, земляных, строительных, мелпоративных, хозяйственных и иных работ осуществляются при отсутствии на данной территории объектов культурного наследия, включенных в реестр, выявленных объектов культурного наследия.

В случае расположения на территории, подлежащей хозяйственному освоению, объектов культурного наследия, выявленных объектов культурного наследия землеустроительные, земляные, строительные, мелпоративные, хозяйственные и иные работы проводятся при наличии в проектах проведения таких работ разделов об обеспечении сохранности объектов культурного наследия, выявленных объектов получивших положительное заключение государственной историко-культурной экспертизы.

Данные разделы являются документацией по сохранению выявленного объекта культурного наследия и подлежат согласованию с органом государственной охраны объектов культурного наследия.

ПРАВИЛА ЗЕМЛЕПОЛЬЗОВАНИЯ И ЗАСТРОЙКИ МУНИЦИПАЛЬНОГО ОБРАЗОВАНИЯ - КРУТОЯРСКОЕ СЕЛЬСКОЕ ПОСЕЛЕНИЕ КАСИМОВСКОГО МУНИЦИПАЛЬНОГО РАЙОНА РЯЗАНСКОЙ ОБЛАСТИ

Карта градостроительного зонирования



Приложение № 1 к правилам землепользования и застройки муниципального образования - Крутовское сельское поселение Касимовского муниципального района Рязанской области

**Условные обозначения**

Земельный участок: 1. Земельный участок, 2. Земельный участок, 3. Земельный участок

**Границы зон и другие градостроительные ограничения и нормы**

Границы зон: 1. Границы зон, 2. Границы зон, 3. Границы зон

**Объекты транспортной инфраструктуры**

1. Объекты транспортной инфраструктуры, 2. Объекты транспортной инфраструктуры, 3. Объекты транспортной инфраструктуры

**Условные обозначения для объектов недвижимости**

1. Объекты недвижимости, 2. Объекты недвижимости, 3. Объекты недвижимости

**Градостроительные нормы**

1. Градостроительные нормы, 2. Градостроительные нормы, 3. Градостроительные нормы

**Иные обозначения**

1. Иные обозначения, 2. Иные обозначения, 3. Иные обозначения

**Исключения из правил градостроительного зонирования**

1. Исключения из правил градостроительного зонирования, 2. Исключения из правил градостроительного зонирования, 3. Исключения из правил градостроительного зонирования

**Исключения из правил градостроительного зонирования**

1. Исключения из правил градостроительного зонирования, 2. Исключения из правил градостроительного зонирования, 3. Исключения из правил градостроительного зонирования

№ п/п	Наименование	Содержание	Ссылка на нормативный документ
1	Зона «Жилая с/поселенческая»	Зона, предназначенная для размещения объектов жилищного назначения, объектов культурно-досуговых учреждений, объектов общественного назначения, объектов складского назначения, объектов складского назначения, объектов складского назначения	ст. 17, п. 1
2	Зона «Жилая с/поселенческая»	Зона, предназначенная для размещения объектов жилищного назначения, объектов культурно-досуговых учреждений, объектов общественного назначения, объектов складского назначения, объектов складского назначения, объектов складского назначения	ст. 17, п. 1
3	Зона «Жилая с/поселенческая»	Зона, предназначенная для размещения объектов жилищного назначения, объектов культурно-досуговых учреждений, объектов общественного назначения, объектов складского назначения, объектов складского назначения, объектов складского назначения	ст. 17, п. 1

Приложение № 2 к правилам  
землепользования и застройки  
муниципального образования —  
Крутоярское сельское поселение  
Касимовского муниципального района  
Рязанской области

Графическое описание местоположения границ территориальных зон,  
перечень координат характерных точек этих границ муниципального  
образования - Крутоярское сельское поселение Касимовского  
муниципального района Рязанской области

## ОПИСАНИЕ МЕСТОПОЛОЖЕНИЯ ГРАНИЦ

*1 Жилые зоны*

(наименование объекта местоположение границ, которого описано (далее - объект))

## Раздел 1

Сведения об объекте		
№ п/п	Характеристики объекта	Описание характеристик
1	2	3
1	Местоположение объекта	<i>Российская Федерация, Рязанская область, р-н Касимовский, с/п Крутоярское, д Басово</i>
2	Площадь объекта ± величина погрешности определения площади (Р ± Дельта Р)	<i>426241 кв.м. ± 256 кв.м.</i>
3	Иные характеристики объекта	<i>Номер зоны:</i>

## Раздел 2

Сведения о местоположении границ объекта					
1. Система координат <i>МСК-62</i>					
2. Сведения о характерных точках границ объекта					
Обозначение характерных точек границ	Координаты, м		Метод определения координат характерной точки	Средняя квадратическая погрешность положения характерной точки (М), м	Описание обозначения точки на местности (при наличии)
	X	Y			
1	2	3	4	5	6
ЗУ1					
1	478998,72	2232129,75	<i>Картометрический метод</i>	2,50	-
2	479004,48	2232149,29	<i>Картометрический метод</i>	2,50	-
3	478973,73	2232206,55	<i>Картометрический метод</i>	2,50	-
4	478779,71	2232230,58	<i>Картометрический метод</i>	2,50	-
5	478752,29	2232251	<i>Картометрический метод</i>	2,50	-
6	478753,8	2232253	<i>Картометрический метод</i>	2,50	-
7	478778,67	2232284,33	<i>Картометрический метод</i>	2,50	-
8	478729,16	2232319,79	<i>Картометрический метод</i>	2,50	-
9	478683,44	2232352,53	<i>Картометрический метод</i>	2,50	-
10	478640,15	2232383,53	<i>Картометрический метод</i>	2,50	-
11	478612,79	2232342,85	<i>Картометрический метод</i>	2,50	-
12	478656,5	2232315	<i>Картометрический метод</i>	2,50	-
13	478703,54	2232285,03	<i>Картометрический метод</i>	2,50	-
14	478710,02	2232280,9	<i>Картометрический метод</i>	2,50	-
15	478708,94	2232279,46	<i>Картометрический метод</i>	2,50	-
16	478703,01	2232271,51	<i>Картометрический метод</i>	2,50	-
17	478677,47	2232279,12	<i>Картометрический метод</i>	2,50	-
18	478660,32	2232254,44	<i>Картометрический метод</i>	2,50	-
19	478641,89	2232268,63	<i>Картометрический метод</i>	2,50	-
20	478601,77	2232212,71	<i>Картометрический метод</i>	2,50	-
21	478589,91	2232219,93	<i>Картометрический метод</i>	2,50	-
22	478558,72	2232171,58	<i>Картометрический метод</i>	2,50	-
23	478529,31	2232193,61	<i>Картометрический метод</i>	2,50	-
24	478593,06	2232285,47	<i>Картометрический метод</i>	2,50	-
25	478556,63	2232317,54	<i>Картометрический метод</i>	2,50	-
26	478471,1	2232320,32	<i>Картометрический метод</i>	2,50	-
27	478368,45	2232339,28	<i>Картометрический метод</i>	2,50	-
28	478221,71	2232366,21	<i>Картометрический метод</i>	2,50	-
29	478200,4	2232453,48	<i>Картометрический метод</i>	2,50	-
30	478037,33	2232539,65	<i>Картометрический метод</i>	2,50	-
31	477972,4	2232331,1	<i>Картометрический метод</i>	2,50	-
32	477972,4	2232307,93	<i>Картометрический метод</i>	2,50	-
33	477910,25	2232103,45	<i>Картометрический метод</i>	2,50	-
34	477996,17	2232061,9	<i>Картометрический метод</i>	2,50	-
35	478062,89	2232022,82	<i>Картометрический метод</i>	2,50	-
36	478109,68	2231978,09	<i>Картометрический метод</i>	2,50	-
37	478170,64	2231928,66	<i>Картометрический метод</i>	2,50	-
38	478238,51	2231886,13	<i>Картометрический метод</i>	2,50	-

## Сведения о местоположении границ объекта

39	478260,01	2231867,95	Картометрический метод	2,50	-
40	478292,21	2231861,05	Картометрический метод	2,50	-
41	478324,42	2231849,56	Картометрический метод	2,50	-
42	478356,63	2231830,02	Картометрический метод	2,50	-
43	478380,79	2231818,53	Картометрический метод	2,50	-
44	478448,66	2231786,34	Картометрический метод	2,50	-
45	478514,23	2231750,71	Картометрический метод	2,50	-
46	478529,18	2231742,67	Картометрический метод	2,50	-
47	478555,3	2231800,13	Картометрический метод	2,50	-
48	478576	2231849,55	Картометрический метод	2,50	-
49	478603,61	2231892,08	Картометрический метод	2,50	-
50	478626,62	2231919,67	Картометрический метод	2,50	-
51	478657,68	2231946,1	Картометрический метод	2,50	-
52	478693,34	2231972,54	Картометрический метод	2,50	-
53	478732,08	2231990,74	Картометрический метод	2,50	-
54	478760,14	2232000,43	Картометрический метод	2,50	-
55	478762,8	2231999,62	Картометрический метод	2,50	-
56	478763,32	2232001,16	Картометрический метод	2,50	-
57	478836,76	2232005,68	Картометрический метод	2,50	-
58	478885,08	2232012,58	Картометрический метод	2,50	-
59	478906,93	2232025,22	Картометрический метод	2,50	-
60	478946,04	2232058,55	Картометрический метод	2,50	-
61	478972,5	2232088,44	Картометрический метод	2,50	-
62	478989,76	2232111,43	Картометрический метод	2,50	-
1	478998,72	2232129,75	Картометрический метод	2,50	-
ЗУ2					
63	478518,41	2232343,4	Картометрический метод	2,50	-
64	478551,42	2232402,1	Картометрический метод	2,50	-
65	478458,04	2232457,93	Картометрический метод	2,50	-
66	478437,21	2232370,31	Картометрический метод	2,50	-
63	478518,41	2232343,4	Картометрический метод	2,50	-

## 3. Сведения о характерных точках части (частей) границы объекта

Обозначение характерных точек части границы	Координаты, м		Метод определения координат характерной точки	Средняя квадратическая погрешность положения характерной точки (Мт), м	Описание обозначения точки на местности (при наличии)
	X	Y			
1	2	3	4	5	6
Часть № _					
-	-	-	-	-	-

## План границ объекта



Масштаб 1:10000

Используемые условные знаки и обозначения:

- 1 - характерная точка контура, сведения о которой позволяют однозначно определить её на местности
- - вновь образованная часть контура, сведения о которой достаточны для определения её местоположения

## ОПИСАНИЕ МЕСТОПОЛОЖЕНИЯ ГРАНИЦ

*1 Жилые зоны*

(наименование объекта местоположение границ, которого описано (далее - объект))

## Раздел 1

Сведения об объекте		
№ п/п	Характеристики объекта	Описание характеристик
1	2	3
1	Местоположение объекта	<i>Российская Федерация, Рязанская область, р-н Касимовский, с/п Крутоярское, д Бучнево</i>
2	Площадь объекта ± величина погрешности определения площади (Р ± Дельта Р)	<i>213488кв.м. ± 162кв.м.</i>
3	Иные характеристики объекта	<i>Номер зоны: -</i>

## Раздел 2

Сведения о местоположении границ объекта					
1. Система координат <i>МСК-62</i>					
2. Сведения о характерных точках границ объекта					
Обозначение характерных точек границ	Координаты, м		Метод определения координат характерной точки	Средняя квадратическая погрешность положения характерной точки (Мп), м	Описание обозначения точки на местности (при наличии)
	X	Y			
1	2	3	4	5	6
1	473687,96	2230382,66	Картометрический метод	2,50	-
2	473662,78	2230384,4	Картометрический метод	2,50	-
3	473652,36	2230392,22	Картометрический метод	2,50	-
4	473720,96	2230471,23	Картометрический метод	2,50	-
5	473710,54	2230494,68	Картометрический метод	2,50	-
6	473684,49	2230510,31	Картометрический метод	2,50	-
7	473570,74	2230511,18	Картометрический метод	2,50	-
8	473516,9	2230539,83	Картометрический метод	2,50	-
9	473484,77	2230584,12	Картометрический метод	2,50	-
10	473412,91	2230660,59	Картометрический метод	2,50	-
11	473417,34	2230668,33	Картометрический метод	2,50	-
12	473437,88	2230702,21	Картометрический метод	2,50	-
13	473505,61	2230770,81	Картометрический метод	2,50	-
14	473584,63	2230837,67	Картометрический метод	2,50	-
15	473624,57	2230868,06	Картометрический метод	2,50	-
16	473643,68	2230885,43	Картометрический метод	2,50	-
17	473662,57	2230876,06	Картометрический метод	2,50	-
18	473691,34	2230862,8	Картометрический метод	2,50	-
19	473719	2230852,85	Картометрический метод	2,50	-
20	473740,93	2230856,77	Картометрический метод	2,50	-
21	473768,72	2230879,35	Картометрический метод	2,50	-
22	473795,64	2230906,27	Картометрический метод	2,50	-
23	473825,16	2230913,21	Картометрический метод	2,50	-
24	473847,74	2230918,42	Картометрический метод	2,50	-
25	473869,44	2230924,5	Картометрический метод	2,50	-
26	473897,23	2230922,76	Картометрический метод	2,50	-
27	473921,54	2230903,66	Картометрический метод	2,50	-
28	473952,8	2230870,66	Картометрический метод	2,50	-
29	473983,2	2230842,01	Картометрический метод	2,50	-
30	474005,88	2230817,43	Картометрический метод	2,50	-
31	474052,31	2230807,48	Картометрический метод	2,50	-
32	474076,1	2230793,38	Картометрический метод	2,50	-
33	474097,81	2230762,12	Картометрический метод	2,50	-
34	474103,89	2230703,95	Картометрический метод	2,50	-
35	474054,39	2230606,69	Картометрический метод	2,50	-
36	473799,11	2230456,47	Картометрический метод	2,50	-
1	473687,96	2230382,66	Картометрический метод	2,50	-

3. Сведения о характерных точках части (частей) границы объекта

## Сведения о местоположении границ объекта

Обозначение характерных точек части границы	Координаты, м		Метод определения координат характерной точки	Средняя квадратическая погрешность положения характерной точки (М), м	Описание обозначения точки на местности (при наличии)
	X	Y			
1	2	3	4	5	6
Часть № =					
-	-	-	-	-	-

## План границ объекта



Используемые условные знаки и обозначения:

Масштаб 1:5000

- 1 - характерная точка контура, сведения о которой позволяют однозначно определить её на местности
- - вновь образованная часть контура, сведения о которой достаточны для определения её местоположения

## ОПИСАНИЕ МЕСТОПОЛОЖЕНИЯ ГРАНИЦ

*1 Жилые зоны*

(наименование объекта местоположение границ, которого описано (далее - объект)

## Раздел 1

Сведения об объекте		
№ п/п	Характеристики объекта	Описание характеристик
1	2	3
1	Местоположение объекта	<i>Российская Федерация, Рязанская область, р-н Касимовский, с/п Крутоярское, д Морозово</i>
2	Площадь объекта ± величина погрешности определения площади (Р ± Дельта Р)	<i>206745кв.м. ± 159кв.м.</i>
3	Иные характеристики объекта	<i>Номер зоны: -</i>

## Раздел 2

Сведения о местоположении границ объекта					
1. Система координат <i>МСК-62</i>					
2. Сведения о характерных точках границ объекта					
Обозначение характерных точек границ	Координаты, м		Метод определения координат характерной точки	Средняя квадратическая погрешность положения характерной точки (Мп), м	Описание обозначения точки на местности (при наличии)
	X	Y			
1	2	3	4	5	6
1	475196,8	2233231,83	Картометрический метод	2,50	-
2	475216,02	2233241,43	Картометрический метод	2,50	-
3	475231,64	2233248,63	Картометрический метод	2,50	-
4	475268,13	2233265,39	Картометрический метод	2,50	-
5	475283,81	2233281,5	Картометрический метод	2,50	-
6	475305,08	2233310,9	Картометрический метод	2,50	-
7	475467,92	2233540,37	Картометрический метод	2,50	-
8	475326,11	2233663,24	Картометрический метод	2,50	-
9	475333,27	2233668,03	Картометрический метод	2,50	-
10	475354,8	2233685,28	Картометрический метод	2,50	-
11	475416,82	2233704,99	Картометрический метод	2,50	-
12	475385,69	2233747,16	Картометрический метод	2,50	-
13	475338,15	2233709,25	Картометрический метод	2,50	-
14	475304,3	2233757,99	Картометрический метод	2,50	-
15	475281,15	2233741,39	Картометрический метод	2,50	-
16	475275,19	2233737,7	Картометрический метод	2,50	-
17	475235,85	2233801,17	Картометрический метод	2,50	-
18	475260,6	2233799,07	Картометрический метод	2,50	-
19	475293	2233752,86	Картометрический метод	2,50	-
20	475314,6	2233768	Картометрический метод	2,50	-
21	475297,37	2233792,56	Картометрический метод	2,50	-
22	475321,94	2233809,79	Картометрический метод	2,50	-
23	475339,16	2233785,22	Картометрический метод	2,50	-
24	475352,18	2233794,35	Картометрический метод	2,50	-
25	475305	2233861,63	Картометрический метод	2,50	-
26	475270,57	2233847,36	Картометрический метод	2,50	-
27	475256,22	2233805,99	Картометрический метод	2,50	-
28	475257,33	2233804,55	Картометрический метод	2,50	-
29	475232,51	2233806,55	Картометрический метод	2,50	-
30	475212,42	2233808,17	Картометрический метод	2,50	-
31	475192,53	2233796,93	Картометрический метод	2,50	-
32	475163,72	2233771,72	Картометрический метод	2,50	-
33	475114,87	2233723,72	Картометрический метод	2,50	-
34	475064,41	2233682,9	Картометрический метод	2,50	-
35	475021,16	2233648,08	Картометрический метод	2,50	-
36	474972,39	2233621,83	Картометрический метод	2,50	-
37	474932,74	2233605,02	Картометрический метод	2,50	-
38	474907,11	2233600,69	Картометрический метод	2,50	-
39	474911,11	2233585,81	Картометрический метод	2,50	-

## Сведения о местоположении границ объекта

40	474916,83	2233550,27	Картометрический метод	2,50	-
41	474917,48	2233546,27	Картометрический метод	2,50	-
42	474924,92	2233426,71	Картометрический метод	2,50	-
43	474986,79	2233337,49	Картометрический метод	2,50	-
44	475034,75	2233303,45	Картометрический метод	2,50	-
45	475045,71	2233312,58	Картометрический метод	2,50	-
46	475057,67	2233304,39	Картометрический метод	2,50	-
47	475053,95	2233298,23	Картометрический метод	2,50	-
48	475041,76	2233266,28	Картометрический метод	2,50	-
49	475083,74	2233205,82	Картометрический метод	2,50	-
50	475128,63	2233235,93	Картометрический метод	2,50	-
51	475141,53	2233233,03	Картометрический метод	2,50	-
52	475167,96	2233229,43	Картометрический метод	2,50	-
1	475196,8	2233231,83	Картометрический метод	2,50	-

## 3. Сведения о характерных точках части (частей) границы объекта

Обозначение характерных точек части границы	Координаты, м		Метод определения координат характерной точки	Средняя квадратическая погрешность положения характерной точки (М), м	Описание обозначения точки на местности (при наличии)
	X	Y			
1	2	3	4	5	6
Часть № -					
-	-	-	-	-	-

## План границ объекта



Используемые условные знаки и обозначения:

Масштаб 1:10000

- I - характерная точка контура, сведения о которой позволяют однозначно определить её на местности
- - вновь образованная часть контура, сведения о которой достаточны для определения её местоположения

## ОПИСАНИЕ МЕСТОПОЛОЖЕНИЯ ГРАНИЦ

*1 Жилые зоны*

(наименование объекта местоположение границ, которого описано (далее - объект))

## Раздел 1

Сведения об объекте		
№ п/п	Характеристики объекта	Описание характеристик
1	2	3
1	Местоположение объекта	<i>Российская Федерация, Рязанская область, р-н Касимовский, с/п Крутоярское, д Повляны</i>
2	Площадь объекта ± величина погрешности определения площади (Р ± Дельта Р)	<i>304064кв.м. ± 193кв.м.</i>
3	Иные характеристики объекта	<i>Номер зоны: -</i>

## Раздел 2


Сведения о местоположении границ объекта					
1. Система координат <i>МСК-62</i>					
2. Сведения о характерных точках границ объекта					
Обозначение характерных точек границ	Координаты, м		Метод определения координат характерной точки	Средняя квадратическая погрешность положения характерной точки (М), м	Описание обозначения точки на местности (при наличии)
	X	Y			
1	2	3	4	5	6
1	470416,57	2230470,51	Картометрический метод	2,50	-
2	470665,23	2230785,74	Картометрический метод	2,50	-
3	470661,4	2230802,68	Картометрический метод	2,50	-
4	470627,52	2230851,28	Картометрический метод	2,50	-
5	470522,2	2230974,91	Картометрический метод	2,50	-
6	470510,75	2230990,03	Картометрический метод	2,50	-
7	470495,26	2231010,36	Картометрический метод	2,50	-
8	470452,63	2231039,33	Картометрический метод	2,50	-
9	470418,2	2231075,95	Картометрический метод	2,50	-
10	470378,3	2231107,1	Картометрический метод	2,50	-
11	470364,64	2231103,27	Картометрический метод	2,50	-
12	470295,78	2231043,7	Картометрический метод	2,50	-
13	470235,11	2230993,97	Картометрический метод	2,50	-
14	470190,84	2230932,76	Картометрический метод	2,50	-
15	470100,1	2230846,75	Картометрический метод	2,50	-
16	470073,18	2230876,57	Картометрический метод	2,50	-
17	470073,71	2230863,7	Картометрический метод	2,50	-
18	470090,57	2230840,39	Картометрический метод	2,50	-
19	470075,12	2230833,89	Картометрический метод	2,50	-
20	470061,1	2230830,66	Картометрический метод	2,50	-
21	470042,77	2230830,66	Картометрический метод	2,50	-
22	470027,67	2230839,28	Картометрический метод	2,50	-
23	470003,19	2230854,81	Картометрический метод	2,50	-
24	469991,33	2230862,35	Картометрический метод	2,50	-
25	469978,39	2230862,35	Картометрический метод	2,50	-
26	469958,97	2230841,87	Картометрический метод	2,50	-
27	469896,42	2230768,6	Картометрический метод	2,50	-
28	469861,9	2230722,6	Картометрический метод	2,50	-
29	469867,07	2230672,47	Картометрический метод	2,50	-
30	469993,36	2230572,87	Картометрический метод	2,50	-
31	470046,97	2230536,9	Картометрический метод	2,50	-
32	470118,15	2230491,64	Картометрический метод	2,50	-
33	470209,2	2230424,83	Картометрический метод	2,50	-
34	470253,38	2230391,42	Картометрический метод	2,50	-
35	470334,21	2230534,07	Картометрический метод	2,50	-
1	470416,57	2230470,51	Картометрический метод	2,50	-

3. Сведения о характерных точках части (частей) границы объекта

## Сведения о местоположении границ объекта

Обозначение характерных точек части границы	Координаты, м		Метод определения координат характерной точки	Средняя квадратическая погрешность положения характерной точки (Мг), м	Описание обозначения точки на местности (при наличии)
	X	Y			
1	2	3	4	5	6
Часть № =					
-	-	-	-	-	-

## План границ объекта



Используемые условные знаки и обозначения:

Масштаб 1:10000

- 1 - характерная точка контура, сведения о которой позволяют однозначно определить её на местности
- - вновь образованная часть контура, сведения о которой достаточны для определения её местоположения

## ОПИСАНИЕ МЕСТОПОЛОЖЕНИЯ ГРАНИЦ

*1 Жилые зоны*

(наименование объекта местоположение границ, которого описано (далее - объект)

## Раздел 1

Сведения об объекте		
№ п/п	Характеристики объекта	Описание характеристик
1	2	3
1	Местоположение объекта	<i>Российская Федерация, Рязанская область, р-н Касимовский, с/п Крутоярское, д Пальчинки</i>
2	Площадь объекта ± величина погрешности определения площади (Р ± Дельта Р)	<i>557438кв.м. ± 261кв.м.</i>
3	Иные характеристики объекта	<i>Номер зоны: -</i>

## Раздел 2

Сведения о местоположении границ объекта					
1. Система координат <i>МСК-62</i>					
2. Сведения о характерных точках границ объекта					
Обозначение характерных точек границ	Координаты, м		Метод определения координат характерной точки	Средняя квадратическая погрешность положения характерной точки (Мп), м	Описание обозначения точки на местности (при наличии)
	X	Y			
1	2	3	4	5	6
1	471117,8	2234784,79	Картометрический метод	2,50	-
2	471142,6	2234802,33	Картометрический метод	2,50	-
3	471189,27	2234829,79	Картометрический метод	2,50	-
4	471229,4	2234872,18	Картометрический метод	2,50	-
5	471258,06	2234897,38	Картометрический метод	2,50	-
6	471280,99	2234954,66	Картометрический метод	2,50	-
7	471291,31	2234991,33	Картометрический метод	2,50	-
8	471297,04	2235031,42	Картометрический метод	2,50	-
9	471302,78	2235074,96	Картометрический метод	2,50	-
10	471315,39	2235111,62	Картометрический метод	2,50	-
11	471332,59	2235167,76	Картометрический метод	2,50	-
12	471339,47	2235222,75	Картометрический метод	2,50	-
13	471342,93	2235277,33	Картометрический метод	2,50	-
14	471345,23	2235310,56	Картометрический метод	2,50	-
15	471338,33	2235420,47	Картометрический метод	2,50	-
16	471342,92	2235431,93	Картометрический метод	2,50	-
17	471362,41	2235441,09	Картометрический метод	2,50	-
18	471426,62	2235467,45	Картометрический метод	2,50	-
19	471426,62	2235485,78	Картометрический метод	2,50	-
20	471419,74	2235533,89	Картометрический метод	2,50	-
21	471409,42	2235576,28	Картометрический метод	2,50	-
22	471402,76	2235629,31	Картометрический метод	2,50	-
23	471288,53	2235595,88	Картометрический метод	2,50	-
24	471284,15	2235596,17	Картометрический метод	2,50	-
25	471278,25	2235596,17	Картометрический метод	2,50	-
26	471243,19	2235596,69	Картометрический метод	2,50	-
27	471183,19	2235598,05	Картометрический метод	2,50	-
28	471044,04	2235601,19	Картометрический метод	2,50	-
29	470765,48	2235623,85	Картометрический метод	2,50	-
30	470751,9	2235627,38	Картометрический метод	2,50	-
31	470657,01	2235605,54	Картометрический метод	2,50	-
32	470575,1	2235520,81	Картометрический метод	2,50	-
33	470529,98	2235451,86	Картометрический метод	2,50	-
34	470525,39	2235393,43	Картометрический метод	2,50	-
35	470529,98	2235249,07	Картометрический метод	2,50	-
36	470529,98	2235211,27	Картометрический метод	2,50	-
37	470674,45	2235173,46	Картометрический метод	2,50	-
38	470679,03	2235168,88	Картометрический метод	2,50	-
39	470689,35	2235131,07	Картометрический метод	2,50	-

## Сведения о местоположении границ объекта

40	470692,79	2235087,53	Картометрический метод	2,50	-
41	470692,79	2235035,98	Картометрический метод	2,50	-
42	470684,76	2234969,53	Картометрический метод	2,50	-
43	470670,66	2234885,97	Картометрический метод	2,50	-
44	470741,74	2234871,08	Картометрический метод	2,50	-
45	470835,76	2234847,02	Картометрический метод	2,50	-
46	470898,38	2234836,7	Картометрический метод	2,50	-
47	470967,17	2234827,54	Картометрический метод	2,50	-
48	471027,94	2234816,08	Картометрический метод	2,50	-
49	471070,36	2234800,04	Картометрический метод	2,50	-
50	471111,11	2234784,39	Картометрический метод	2,50	-
1	471117,8	2234784,79	Картометрический метод	2,50	-

## 3. Сведения о характерных точках части (частей) границы объекта

Обозначение характерных точек части границы	Координаты, м		Метод определения координат характерной точки	Средняя квадратическая погрешность положения характерной точки (Мт), м	Описание обозначения точки на местности (при наличии)
	X	Y			
1	2	3	4	5	6
Часть № =					
-	-	-	-	-	-

## План границ объекта



Используемые условные знаки и обозначения:

Масштаб 1:10000

- 1 - характерная точка контура, сведения о которой позволяют однозначно определить её на местности
- - вновь образованная часть контура, сведения о которой достаточны для определения её местоположения

## ОПИСАНИЕ МЕСТОПОЛОЖЕНИЯ ГРАНИЦ

*1 Жилые зоны*

(наименование объекта местоположение границ, которого описано (далее - объект)

## Раздел 1

Сведения об объекте		
№ п/п	Характеристики объекта	Описание характеристик
1	2	3
1	Местоположение объекта	<i>Российская Федерация, Рязанская область, р-н Касимовский, с/п Крутоярское, д Фроловское</i>
2	Площадь объекта ± величина погрешности определения площади (Р ± Дельта Р)	<i>219588кв.м. ± 164кв.м.</i>
3	Иные характеристики объекта	<i>Номер зоны: -</i>

## Раздел 2

Сведения о местоположении границ объекта					
1. Система координат <i>МСК-62</i>					
2. Сведения о характерных точках границ объекта					
Обозначение характерных точек границ	Координаты, м		Метод определения координат характерной точки	Средняя квадратическая погрешность положения характерной точки (Мп), м	Описание обозначения точки на местности (при наличии)
	X	Y			
1	2	3	4	5	6
1	472364,81	2230999,7	<i>Картометрический метод</i>	2,50	-
2	472382,59	2231041	<i>Картометрический метод</i>	2,50	-
3	472411,26	2231111,87	<i>Картометрический метод</i>	2,50	-
4	472422,49	2231139,64	<i>Картометрический метод</i>	2,50	-
5	472436,9	2231185,09	<i>Картометрический метод</i>	2,50	-
6	472456,85	2231244,94	<i>Картометрический метод</i>	2,50	-
7	472461,28	2231268,22	<i>Картометрический метод</i>	2,50	-
8	472466,83	2231312,55	<i>Картометрический метод</i>	2,50	-
9	472473,48	2231421,18	<i>Картометрический метод</i>	2,50	-
10	472479,02	2231465,51	<i>Картометрический метод</i>	2,50	-
11	472479,02	2231472,93	<i>Картометрический метод</i>	2,50	-
12	472479,02	2231543,1	<i>Картометрический метод</i>	2,50	-
13	472469,04	2231660,59	<i>Картометрический метод</i>	2,50	-
14	472464,61	2231701,6	<i>Картометрический метод</i>	2,50	-
15	472451,31	2231737,07	<i>Картометрический метод</i>	2,50	-
16	472449,05	2231768,66	<i>Картометрический метод</i>	2,50	-
17	472332,78	2231814,47	<i>Картометрический метод</i>	2,50	-
18	472255,15	2231837,77	<i>Картометрический метод</i>	2,50	-
19	472244,57	2231779,92	<i>Картометрический метод</i>	2,50	-
20	472228,41	2231775,16	<i>Картометрический метод</i>	2,50	-
21	472210,15	2231760,91	<i>Картометрический метод</i>	2,50	-
22	472187,87	2231749,22	<i>Картометрический метод</i>	2,50	-
23	472173,25	2231727,67	<i>Картометрический метод</i>	2,50	-
24	472166,31	2231700,27	<i>Картометрический метод</i>	2,50	-
25	472157,18	2231676,89	<i>Картометрический метод</i>	2,50	-
26	472146,95	2231663,37	<i>Картометрический метод</i>	2,50	-
27	472147,68	2231645,11	<i>Картометрический метод</i>	2,50	-
28	472159,5	2231640,16	<i>Картометрический метод</i>	2,50	-
29	472174,07	2231633,44	<i>Картометрический метод</i>	2,50	-
30	472245,58	2231611,86	<i>Картометрический метод</i>	2,50	-
31	472245,78	2231585,3	<i>Картометрический метод</i>	2,50	-
32	472243,03	2231527,48	<i>Картометрический метод</i>	2,50	-
33	472140,48	2231526,24	<i>Картометрический метод</i>	2,50	-
34	472129,27	2231469,14	<i>Картометрический метод</i>	2,50	-
35	472125,91	2231427,71	<i>Картометрический метод</i>	2,50	-
36	472218,92	2231422,11	<i>Картометрический метод</i>	2,50	-
37	472213,32	2231362,76	<i>Картометрический метод</i>	2,50	-
38	472131,55	2231357,37	<i>Картометрический метод</i>	2,50	-
39	472134,92	2231310,34	<i>Картометрический метод</i>	2,50	-


## Сведения о местоположении границ объекта

40	472126,86	2231250,57	Картометрический метод	2,50	-
41	472066,59	2231246,56	Картометрический метод	2,50	-
42	472070,77	2231162,5	Картометрический метод	2,50	-
43	472195,19	2231141,31	Картометрический метод	2,50	-
44	472204,33	2231138,65	Картометрический метод	2,50	-
45	472254,72	2231075,72	Картометрический метод	2,50	-
46	472305,06	2231000,85	Картометрический метод	2,50	-
1	472364,81	2230999,7	Картометрический метод	2,50	-

## 3. Сведения о характерных точках части (частей) границы объекта

Обозначение характерных точек части границы	Координаты, м		Метод определения координат характерной точки	Средняя квадратическая погрешность положения характерной точки (М), м	Описание обозначения точки на местности (при наличии)
	X	Y			
1	2	3	4	5	6
Часть № =					
-	-	-	-	-	-

## План границ объекта



Используемые условные знаки и обозначения:

Масштаб 1:5000

- I - характерная точка контура, сведения о которой позволяют однозначно определить её на местности
- - вновь образованная часть контура, сведения о которой достаточны для определения её местоположения

## ОПИСАНИЕ МЕСТОПОЛОЖЕНИЯ ГРАНИЦ

*1 Жилые зоны*

(наименование объекта местоположение границ, которого описано (далее - объект))

## Раздел 1

Сведения об объекте		
№ п/п	Характеристики объекта	Описание характеристик
1	2	3
1	Местоположение объекта	<i>Российская Федерация, Рязанская область, р-н Касимовский, с/п Крутоярское, д Чернышово</i>
2	Площадь объекта ± величина погрешности определения площади (Р ± Дельта Р)	<i>387528кв.м. ± 218кв.м.</i>
3	Иные характеристики объекта	<i>Номер зоны: -</i>

## Раздел 2

Сведения о местоположении границ объекта					
1. Система координат <i>МСК-62</i>					
2. Сведения о характерных точках границ объекта					
Обозначение характерных точек границ	Координаты, м		Метод определения координат характерной точки	Средняя квадратическая погрешность положения характерной точки (Мп), м	Описание обозначения точки на местности (при наличии)
	X	Y			
1	2	3	4	5	6
1	473187,13	2234559,65	Картометрический метод	2,50	-
2	473208,08	2234568,97	Картометрический метод	2,50	-
3	473227,9	2234590,85	Картометрический метод	2,50	-
4	473251,58	2234615,59	Картометрический метод	2,50	-
5	473288,64	2234658,14	Картометрический метод	2,50	-
6	473337,88	2234716,67	Картометрический метод	2,50	-
7	473397,78	2234782,77	Картометрический метод	2,50	-
8	473441,51	2234847,5	Картометрический метод	2,50	-
9	473473,87	2234883,99	Картометрический метод	2,50	-
10	473502,79	2234929,78	Картометрический метод	2,50	-
11	473522,41	2234970,06	Картометрический метод	2,50	-
12	473521,61	2234978,9	Картометрический метод	2,50	-
13	473529,57	2235067,16	Картометрический метод	2,50	-
14	473544,48	2235121,55	Картометрический метод	2,50	-
15	473542,41	2235121,18	Картометрический метод	2,50	-
16	473475,43	2235184,21	Картометрический метод	2,50	-
17	473513,19	2235273,72	Картометрический метод	2,50	-
18	473474,86	2235334,43	Картометрический метод	2,50	-
19	473463,65	2235348,53	Картометрический метод	2,50	-
20	473392,71	2235311,57	Картометрический метод	2,50	-
21	473392,76	2235324,37	Картометрический метод	2,50	-
22	473328,31	2235390,15	Картометрический метод	2,50	-
23	473319,34	2235399,31	Картометрический метод	2,50	-
24	473273,62	2235387,46	Картометрический метод	2,50	-
25	473252,97	2235372,72	Картометрический метод	2,50	-
26	473175,49	2235283	Картометрический метод	2,50	-
27	473018,45	2235101,13	Картометрический метод	2,50	-
28	473000,7	2235062,24	Картометрический метод	2,50	-
29	472993,49	2234996,38	Картометрический метод	2,50	-
30	472987,92	2234945,5	Картометрический метод	2,50	-
31	472804,72	2234640,33	Картометрический метод	2,50	-
32	472798,53	2234602,06	Картометрический метод	2,50	-
33	472803,85	2234577,35	Картометрический метод	2,50	-
34	472900,38	2234467,97	Картометрический метод	2,50	-
35	472937,56	2234455,18	Картометрический метод	2,50	-
36	472995,46	2234481,94	Картометрический метод	2,50	-
37	473073,74	2234500,85	Картометрический метод	2,50	-
38	473129,6	2234524,18	Картометрический метод	2,50	-
1	473187,13	2234559,65	Картометрический метод	2,50	-

## Сведения о местоположении границ объекта

## 3. Сведения о характерных точках части (частей) границы объекта

Обозначение характерных точек части границы	Координаты, м		Метод определения координат характерной точки	Средняя квадратическая погрешность положения характерной точки (М), м	Описание обозначения точки на местности (при наличии)
	X	Y			
1	2	3	4	5	6
Часть № =					
-	-	-	-	-	-

## План границ объекта



Используемые условные знаки и обозначения:

Масштаб 1:10000

- 1 - характерная точка контура, сведения о которой позволяют однозначно определить её на местности
- - вновь образованная часть контура, сведения о которой достаточны для определения её местоположения

## ОПИСАНИЕ МЕСТОПОЛОЖЕНИЯ ГРАНИЦ

*1 Жилые зоны*

(наименование объекта местоположение границ, которого описано (далее - объект)

## Раздел 1

Сведения об объекте		
№ п/п	Характеристики объекта	Описание характеристик
1	2	3
1	Местоположение объекта	<i>Российская Федерация, Рязанская область, р-н Касимовский, с/п Крутоярское, д Шульгино</i>
2	Площадь объекта ± величина погрешности определения площади (Р ± Дельта Р)	<i>523247кв.м. ± 253кв.м.</i>
3	Иные характеристики объекта	<i>Номер зоны: -</i>

## Раздел 2

Сведения о местоположении границ объекта					
1. Система координат <i>МСК-62</i>					
2. Сведения о характерных точках границ объекта					
Обозначение характерных точек границ	Координаты, м		Метод определения координат характерной точки	Средняя квадратическая погрешность положения характерной точки (Мп), м	Описание обозначения точки на местности (при наличии)
	X	Y			
1	2	3	4	5	6
1	472155,23	2226594,79	Картометрический метод	2,50	-
2	472225,73	2226719,09	Картометрический метод	2,50	-
3	472284,11	2226798,4	Картометрический метод	2,50	-
4	472356,27	2226969,15	Картометрический метод	2,50	-
5	472368,94	2227095,01	Картометрический метод	2,50	-
6	472440,37	2227105,49	Картометрический метод	2,50	-
7	472483,01	2227124,47	Картометрический метод	2,50	-
8	472523,65	2227188,61	Картометрический метод	2,50	-
9	472541,86	2227231,33	Картометрический метод	2,50	-
10	472552,09	2227295,25	Картометрический метод	2,50	-
11	472553,37	2227324,65	Картометрический метод	2,50	-
12	472549,26	2227343	Картометрический метод	2,50	-
13	472483,33	2227343,32	Картометрический метод	2,50	-
14	472471	2227414,05	Картометрический метод	2,50	-
15	472391,54	2227417,32	Картометрический метод	2,50	-
16	472375,12	2227432,98	Картометрический метод	2,50	-
17	472376,47	2227444,39	Картометрический метод	2,50	-
18	472312,1	2227441,93	Картометрический метод	2,50	-
19	472312,38	2227363,27	Картометрический метод	2,50	-
20	472190,5	2227306,6	Картометрический метод	2,50	-
21	472127,12	2227270,8	Картометрический метод	2,50	-
22	472120,74	2227279,75	Картометрический метод	2,50	-
23	472050,08	2227334,53	Картометрический метод	2,50	-
24	471951,03	2227457,22	Картометрический метод	2,50	-
25	471926,98	2227479,94	Картометрический метод	2,50	-
26	471878,01	2227529,52	Картометрический метод	2,50	-
27	471816,85	2227585,51	Картометрический метод	2,50	-
28	471774,41	2227623,35	Картометрический метод	2,50	-
29	471701,92	2227685,24	Картометрический метод	2,50	-
30	471699,32	2227631,83	Картометрический метод	2,50	-
31	471697,36	2227607,04	Картометрический метод	2,50	-
32	471671,94	2227568,13	Картометрический метод	2,50	-
33	471654,31	2227525,07	Картометрический метод	2,50	-
34	471641,25	2227470,27	Картометрический метод	2,50	-
35	471629,5	2227401,11	Картометрический метод	2,50	-
36	471624,36	2227389,46	Картометрический метод	2,50	-
37	471596,28	2227364,67	Картометрический метод	2,50	-
38	471561,02	2227332,05	Картометрический метод	2,50	-
39	471525,11	2227296,82	Картометрический метод	2,50	-


## Сведения о местоположении границ объекта

40	471517,93	2227282,47	Картометрический метод	2,50	-
41	471518,58	2227264,85	Картометрический метод	2,50	-
42	471623,05	2227179,39	Картометрический метод	2,50	-
43	471645,8	2227145,65	Картометрический метод	2,50	-
44	471664,07	2227156,09	Картометрический метод	2,50	-
45	471694,73	2227106,51	Картометрический метод	2,50	-
46	471666,68	2227090,85	Картометрический метод	2,50	-
47	471690,16	2227072,58	Картометрический метод	2,50	-
48	471649,06	2227047,14	Картометрический метод	2,50	-
49	471677,11	2227012,56	Картометрический метод	2,50	-
50	471650,37	2226992,99	Картометрический метод	2,50	-
51	471652,98	2226983,21	Картометрический метод	2,50	-
52	471664,07	2226968,85	Картометрический метод	2,50	-
53	471685,6	2226963,63	Картометрический метод	2,50	-
54	471718,95	2226933,21	Картометрический метод	2,50	-
55	471817,63	2226979,27	Картометрический метод	2,50	-
56	471891	2226903,96	Картометрический метод	2,50	-
57	471845,3	2226840,31	Картометрический метод	2,50	-
58	471978,06	2226761,85	Картометрический метод	2,50	-
59	472023,04	2226652,81	Картометрический метод	2,50	-
1	472155,23	2226594,79	Картометрический метод	2,50	-

## 3. Сведения о характерных точках части (частей) границы объекта

Обозначение характерных точек части границы	Координаты, м		Метод определения координат характерной точки	Средняя квадратическая погрешность положения характерной точки (М), м	Описание обозначения точки на местности (при наличии)
	X	Y			
1	2	3	4	5	6
Часть № =					
-	-	-	-	-	-

## План границ объекта



Используемые условные знаки и обозначения:

Масштаб 1:10000

- 1 - характерная точка контура, сведения о которой позволяют однозначно определить её на местности
- - вновь образованная часть контура, сведения о которой достаточны для определения её местоположения

## ОПИСАНИЕ МЕСТОПОЛОЖЕНИЯ ГРАНИЦ

*1 Жилые зоны*

(наименование объекта местоположение границ, которого описано (далее - объект)

## Раздел 1

Сведения об объекте		
№ п/п	Характеристики объекта	Описание характеристик
1	2	3
1	Местоположение объекта	<i>Российская Федерация, Рязанская область, р-н Касимовский, с/п Крутоярское, п Крутоярский</i>
2	Площадь объекта ± величина погрешности определения площади (Р ± Дельта Р)	<i>735409кв.м. ± 380кв.м.</i>
3	Иные характеристики объекта	<i>Номер зоны: -</i>

## Раздел 2

Сведения о местоположении границ объекта					
1. Система координат <i>МСК-62</i>					
2. Сведения о характерных точках границ объекта					
Обозначение характерных точек границ	Координаты, м		Метод определения координат характерной точки	Средняя квадратическая погрешность положения характерной точки (М), м	Описание обозначения точки на местности (при наличии)
	X	Y			
1	2	3	4	5	6
<i>ЗУ1(1)</i>					
1	474210,46	2236104,55	<i>Картометрический метод</i>	2,50	-
2	474216,37	2236154,69	<i>Картометрический метод</i>	2,50	-
3	474203,72	2236193,08	<i>Картометрический метод</i>	2,50	-
4	474179,79	2236230,57	<i>Картометрический метод</i>	2,50	-
5	474139,14	2236312,32	<i>Картометрический метод</i>	2,50	-
6	474163,98	2236337,61	<i>Картометрический метод</i>	2,50	-
7	474149,08	2236380,97	<i>Картометрический метод</i>	2,50	-
8	474192,91	2236420,12	<i>Картометрический метод</i>	2,50	-
9	474205,69	2236428,68	<i>Картометрический метод</i>	2,50	-
10	474204,65	2236430,61	<i>Картометрический метод</i>	2,50	-
11	474208,24	2236433,81	<i>Картометрический метод</i>	2,50	-
12	474227,66	2236458,2	<i>Картометрический метод</i>	2,50	-
13	474250,24	2236492,07	<i>Картометрический метод</i>	2,50	-
14	474251,6	2236525,04	<i>Картометрический метод</i>	2,50	-
15	474233,99	2236581,95	<i>Картометрический метод</i>	2,50	-
16	474165,33	2236643,38	<i>Картометрический метод</i>	2,50	-
17	474124,68	2236704,35	<i>Картометрический метод</i>	2,50	-
18	474062,81	2236735,97	<i>Картометрический метод</i>	2,50	-
19	473941,67	2236701,51	<i>Картометрический метод</i>	2,50	-
20	473923,24	2236728,74	<i>Картометрический метод</i>	2,50	-
21	473886,67	2236711,13	<i>Картометрический метод</i>	2,50	-
22	473837,89	2236699,83	<i>Картометрический метод</i>	2,50	-
23	473804,92	2236736,87	<i>Картометрический метод</i>	2,50	-
24	473797,69	2236776,61	<i>Картометрический метод</i>	2,50	-
25	473740,33	2236821,78	<i>Картометрический метод</i>	2,50	-
26	473701,57	2236849,59	<i>Картометрический метод</i>	2,50	-
27	473702,2	2236870,33	<i>Картометрический метод</i>	2,50	-
28	473703,61	2236917,13	<i>Картометрический метод</i>	2,50	-
29	473731,62	2237096	<i>Картометрический метод</i>	2,50	-
30	473573,91	2237175,29	<i>Картометрический метод</i>	2,50	-
31	473477,37	2237223,84	<i>Картометрический метод</i>	2,50	-
32	473395,5	2237151,31	<i>Картометрический метод</i>	2,50	-
33	473310,77	2237077,81	<i>Картометрический метод</i>	2,50	-
34	473315,24	2237073,46	<i>Картометрический метод</i>	2,50	-
35	473309,57	2237067,51	<i>Картометрический метод</i>	2,50	-
36	473206,73	2237168,37	<i>Картометрический метод</i>	2,50	-
37	473227,77	2237190,04	<i>Картометрический метод</i>	2,50	-
38	473192,05	2237225,03	<i>Картометрический метод</i>	2,50	-

## Сведения о местоположении границ объекта

39	473170,71	2237203,7	Картометрический метод	2,50	-
40	473161,77	2237212,47	Картометрический метод	2,50	-
41	473139,49	2237235,43	Картометрический метод	2,50	-
42	473043,38	2237334,45	Картометрический метод	2,50	-
43	472909,95	2237259,05	Картометрический метод	2,50	-
44	472890,5	2237248,06	Картометрический метод	2,50	-
45	472831,43	2237221,02	Картометрический метод	2,50	-
46	472834,63	2237216,5	Картометрический метод	2,50	-
47	472824,81	2237192,92	Картометрический метод	2,50	-
48	472834,19	2237183,76	Картометрический метод	2,50	-
49	472834,43	2237183,2	Картометрический метод	2,50	-
50	472835,02	2237182,94	Картометрический метод	2,50	-
51	472840,18	2237177,9	Картометрический метод	2,50	-
52	472898,16	2237120,88	Картометрический метод	2,50	-
53	472978,89	2237040,8	Картометрический метод	2,50	-
54	473259,28	2236764,07	Картометрический метод	2,50	-
55	473462,16	2236555,82	Картометрический метод	2,50	-
56	473523,37	2236492,54	Картометрический метод	2,50	-
57	473550,44	2236464,77	Картометрический метод	2,50	-
58	473560,98	2236465,17	Картометрический метод	2,50	-
59	473585,13	2236467,09	Картометрический метод	2,50	-
60	473592,82	2236457,75	Картометрический метод	2,50	-
61	473600,21	2236460,99	Картометрический метод	2,50	-
62	473638,01	2236426,72	Картометрический метод	2,50	-
63	473691,8	2236327,99	Картометрический метод	2,50	-
64	473727,1	2236272,29	Картометрический метод	2,50	-
65	473758,48	2236190,15	Картометрический метод	2,50	-
66	473806,82	2236117,64	Картометрический метод	2,50	-
67	473894,59	2236038,87	Картометрический метод	2,50	-
68	473915,38	2236033,53	Картометрический метод	2,50	-
69	473970,02	2236073,32	Картометрический метод	2,50	-
70	473995,37	2236048,66	Картометрический метод	2,50	-
71	474057,27	2236034,91	Картометрический метод	2,50	-
72	474155,85	2236074,75	Картометрический метод	2,50	-
1	474210,46	2236104,55	Картометрический метод	2,50	-
ЗУ1(2)					
73	473898,08	2235739,59	Картометрический метод	2,50	-
74	473937	2235765,24	Картометрический метод	2,50	-
75	473940,65	2235767,59	Картометрический метод	2,50	-
76	473951,31	2235774,47	Картометрический метод	2,50	-
77	473969,18	2235777,31	Картометрический метод	2,50	-
78	473988,68	2235792,72	Картометрический метод	2,50	-
79	473939,54	2235871,03	Картометрический метод	2,50	-
80	473907,87	2235921,5	Картометрический метод	2,50	-
81	473885,04	2235957,32	Картометрический метод	2,50	-
82	473885,05	2235957,32	Картометрический метод	2,50	-
83	473914,78	2235959,66	Картометрический метод	2,50	-
84	473920,97	2235935,73	Картометрический метод	2,50	-
85	473989,03	2235944,15	Картометрический метод	2,50	-
86	473985,93	2235970,4	Картометрический метод	2,50	-
87	473980,99	2236007,54	Картометрический метод	2,50	-

## Сведения о местоположении границ объекта

88	473909,01	2235998,59	Картометрический метод	2,50	-
89	473862,43	2235992,8	Картометрический метод	2,50	-
90	473643,58	2236336,17	Картометрический метод	2,50	-
91	473626,14	2236323,49	Картометрический метод	2,50	-
92	473888,94	2235907,59	Картометрический метод	2,50	-
93	473947,85	2235813,83	Картометрический метод	2,50	-
94	473949,85	2235803,28	Картометрический метод	2,50	-
95	473943,14	2235794,24	Картометрический метод	2,50	-
96	473926	2235782,72	Картометрический метод	2,50	-
97	473897,45	2235763,51	Картометрический метод	2,50	-
98	473893,57	2235768,4	Картометрический метод	2,50	-
99	473870,03	2235798,04	Картометрический метод	2,50	-
100	473863,68	2235806,08	Картометрический метод	2,50	-
101	473803,58	2235763,22	Картометрический метод	2,50	-
102	473810,09	2235754,49	Картометрический метод	2,50	-
103	473829,51	2235728,63	Картометрический метод	2,50	-
104	473880,83	2235760,49	Картометрический метод	2,50	-
105	473885,16	2235755,24	Картометрический метод	2,50	-
73	473898,08	2235739,59	Картометрический метод	2,50	-
ЗУ1(3)					
106	473630,33	2236267,4	Картометрический метод	2,50	-
107	473635,35	2236271,21	Картометрический метод	2,50	-
108	473608,37	2236305,94	Картометрический метод	2,50	-
109	473614,66	2236310,83	Картометрический метод	2,50	-
110	473619,69	2236314,7	Картометрический метод	2,50	-
111	473508,59	2236457,81	Картометрический метод	2,50	-
112	473503,57	2236454,01	Картометрический метод	2,50	-
113	473497,18	2236449,09	Картометрический метод	2,50	-
114	473492,18	2236445,45	Картометрический метод	2,50	-
106	473630,33	2236267,4	Картометрический метод	2,50	-
ЗУ1(4)					
115	473481,47	2236467,6	Картометрический метод	2,50	-
116	473474,1	2236477,39	Картометрический метод	2,50	-
117	473470,28	2236482,46	Картометрический метод	2,50	-
118	473464,82	2236478,35	Картометрический метод	2,50	-
119	473468,64	2236473,28	Картометрический метод	2,50	-
120	473475,9	2236463,64	Картометрический метод	2,50	-
115	473481,47	2236467,6	Картометрический метод	2,50	-
ЗУ1(5)					
121	473454,04	2236516,83	Картометрический метод	2,50	-
122	473447,11	2236524,23	Картометрический метод	2,50	-
123	473435,78	2236514,36	Картометрический метод	2,50	-
124	473442,22	2236506,97	Картометрический метод	2,50	-
121	473454,04	2236516,83	Картометрический метод	2,50	-

## 3. Сведения о характерных точках части (частей) границы объекта

Обозначение характерных точек	Координаты, м	Метод определения	Средняя квадратическая погрешность	Описание обозначения точки
-------------------------------	---------------	-------------------	------------------------------------	----------------------------

Сведения о местоположении границ объекта					
ных точек части границы	X	Y	координат характерной точки	ь положения характерной точки (M), м	на местности (при наличии)
1	2	3	4	5	6
Часть № =					
-	-	-	-	-	-

## План границ объекта



Используемые условные знаки и обозначения:

Масштаб 1:10000

- I - характерная точка контура, сведения о которой позволяют однозначно определить её на местности
- - вновь образованная часть контура, сведения о которой достаточны для определения её местоположения

## ОПИСАНИЕ МЕСТОПОЛОЖЕНИЯ ГРАНИЦ

*1 Жилые зоны*

(наименование объекта местоположение границ, которого описано (далее - объект)

## Раздел 1

Сведения об объекте		
№ п/п	Характеристики объекта	Описание характеристик
1	2	3
1	Местоположение объекта	<i>Российская Федерация, Рязанская область, р-н Касимовский, с/п Крутоярское, с Малеево</i>
2	Площадь объекта ± величина погрешности определения площади (Р ± Дельта Р)	<i>1136219кв.м. ± 573кв.м.</i>
3	Иные характеристики объекта	<i>Номер зоны: -</i>

## Раздел 2

Сведения о местоположении границ объекта					
1. Система координат <i>МСК-62</i>					
2. Сведения о характерных точках границ объекта					
Обозначение характерных точек границ	Координаты, м		Метод определения координат характерной точки	Средняя квадратическая погрешность положения характерной точки (М), м	Описание обозначения точки на местности (при наличии)
	X	Y			
1	2	3	4	5	6
<i>ЗУ1(1)</i>					
1	477298,03	2233272,07	<i>Картометрический метод</i>	2,50	-
2	477280,52	2233331,46	<i>Картометрический метод</i>	2,50	-
3	477278	2233340,02	<i>Картометрический метод</i>	2,50	-
4	477264,44	2233358,05	<i>Картометрический метод</i>	2,50	-
5	477252,67	2233375,8	<i>Картометрический метод</i>	2,50	-
6	477242,53	2233394,53	<i>Картометрический метод</i>	2,50	-
7	477234,45	2233409,46	<i>Картометрический метод</i>	2,50	-
8	477196,95	2233441,81	<i>Картометрический метод</i>	2,50	-
9	477178,94	2233429,29	<i>Картометрический метод</i>	2,50	-
10	477160,38	2233416,39	<i>Картометрический метод</i>	2,50	-
11	477142,09	2233403,67	<i>Картометрический метод</i>	2,50	-
12	477117,04	2233386,25	<i>Картометрический метод</i>	2,50	-
13	477114,16	2233384,25	<i>Картометрический метод</i>	2,50	-
14	477113,16	2233384,82	<i>Картометрический метод</i>	2,50	-
15	477100,28	2233392,87	<i>Картометрический метод</i>	2,50	-
16	477103,12	2233394,84	<i>Картометрический метод</i>	2,50	-
17	477127,87	2233412,05	<i>Картометрический метод</i>	2,50	-
18	477160,21	2233434,54	<i>Картометрический метод</i>	2,50	-
19	477139,05	2233481,25	<i>Картометрический метод</i>	2,50	-
20	477134,45	2233485,39	<i>Картометрический метод</i>	2,50	-
21	477127,08	2233492,03	<i>Картометрический метод</i>	2,50	-
22	477130,63	2233511,31	<i>Картометрический метод</i>	2,50	-
23	477120,35	2233526,7	<i>Картометрический метод</i>	2,50	-
24	477113,73	2233527,21	<i>Картометрический метод</i>	2,50	-
25	477109,21	2233532,4	<i>Картометрический метод</i>	2,50	-
26	477092,05	2233520,68	<i>Картометрический метод</i>	2,50	-
27	477088,96	2233525,2	<i>Картометрический метод</i>	2,50	-
28	477087,62	2233527,29	<i>Картометрический метод</i>	2,50	-
29	477112,38	2233544,57	<i>Картометрический метод</i>	2,50	-
30	477116,46	2233549,78	<i>Картометрический метод</i>	2,50	-
31	477081,62	2233595,76	<i>Картометрический метод</i>	2,50	-
32	477070,14	2233587,49	<i>Картометрический метод</i>	2,50	-
33	477071,53	2233585,74	<i>Картометрический метод</i>	2,50	-
34	477056,2	2233571,62	<i>Картометрический метод</i>	2,50	-
35	477032,31	2233606,9	<i>Картометрический метод</i>	2,50	-
36	477016,34	2233579,56	<i>Картометрический метод</i>	2,50	-
37	476998,29	2233561,93	<i>Картометрический метод</i>	2,50	-
38	476978,54	2233530,62	<i>Картометрический метод</i>	2,50	-

## Сведения о местоположении границ объекта

39	476962,17	2233500,76	Картометрический метод	2,50	-
40	476952,66	2233482,31	Картометрический метод	2,50	-
41	476929,92	2233494,04	Картометрический метод	2,50	-
42	476904,66	2233525,96	Картометрический метод	2,50	-
43	476917,63	2233535,4	Картометрический метод	2,50	-
44	476926,61	2233544,1	Картометрический метод	2,50	-
45	476929,47	2233541,15	Картометрический метод	2,50	-
46	476955,34	2233566,61	Картометрический метод	2,50	-
47	476956,14	2233565,64	Картометрический метод	2,50	-
48	476958,21	2233567,64	Картометрический метод	2,50	-
49	476956,87	2233569,28	Картометрический метод	2,50	-
50	476986,6	2233597,16	Картометрический метод	2,50	-
51	476987,72	2233595,74	Картометрический метод	2,50	-
52	477006,3	2233607,54	Картометрический метод	2,50	-
53	477079,23	2233725,7	Картометрический метод	2,50	-
54	477032,22	2233783,07	Картометрический метод	2,50	-
55	476973,77	2233858,18	Картометрический метод	2,50	-
56	476953,73	2233882,51	Картометрический метод	2,50	-
57	476920,82	2233921,14	Картометрический метод	2,50	-
58	476896,49	2233951,2	Картометрический метод	2,50	-
59	476875,31	2233968,73	Картометрический метод	2,50	-
60	476835,74	2234006,65	Картометрический метод	2,50	-
61	476781,34	2234066	Картометрический метод	2,50	-
62	476733,53	2234115,46	Картометрический метод	2,50	-
63	476693,96	2234143,48	Картометрический метод	2,50	-
64	476415,34	2234062,7	Картометрический метод	2,50	-
65	476285,63	2233849,99	Картометрический метод	2,50	-
66	476280,05	2233825,29	Картометрический метод	2,50	-
67	476266,06	2233792,69	Картометрический метод	2,50	-
68	476263,65	2233785,8	Картометрический метод	2,50	-
69	476240,15	2233716,63	Картометрический метод	2,50	-
70	476223,19	2233661,81	Картометрический метод	2,50	-
71	476207,53	2233604,38	Картометрический метод	2,50	-
72	476200,73	2233574,93	Картометрический метод	2,50	-
73	476136,3	2233584,04	Картометрический метод	2,50	-
74	476149,27	2233567,09	Картометрический метод	2,50	-
75	476167,07	2233539,13	Картометрический метод	2,50	-
76	476176,2	2233523,46	Картометрический метод	2,50	-
77	476180,12	2233498,67	Картометрический метод	2,50	-
78	476174,9	2233480,39	Картометрический метод	2,50	-
79	476167,07	2233452,99	Картометрический метод	2,50	-
80	476152,71	2233428,19	Картометрический метод	2,50	-
81	476151,4	2233395,56	Картометрический метод	2,50	-
82	476157,93	2233356,4	Картометрический метод	2,50	-
83	476160,8	2233311,2	Картометрический метод	2,50	-
84	476158,19	2233255,07	Картометрический метод	2,50	-
85	476143,82	2233236,8	Картометрический метод	2,50	-
86	476137,29	2233214,61	Картометрический метод	2,50	-
87	476141,21	2233204,17	Картометрический метод	2,50	-
88	476151,66	2233192,43	Картометрический метод	2,50	-
89	476159,5	2233184,6	Картометрический метод	2,50	-

## Сведения о местоположении границ объекта

90	476162,11	2233159,8	Картометрический метод	2,50	-
91	476152,96	2233155,88	Картометрический метод	2,50	-
92	476143,82	2233137,61	Картометрический метод	2,50	-
93	476135,98	2233110,2	Картометрический метод	2,50	-
94	476133,37	2233093,24	Картометрический метод	2,50	-
95	476137,29	2233078,88	Картометрический метод	2,50	-
96	476142,52	2233069,74	Картометрический метод	2,50	-
97	476164,72	2233056,69	Картометрический метод	2,50	-
98	476176,48	2232995,35	Картометрический метод	2,50	-
99	476186,93	2232964,03	Картометрический метод	2,50	-
100	476209,13	2232936,62	Картометрический метод	2,50	-
101	476244,22	2232898,98	Картометрический метод	2,50	-
102	476276,87	2232876,79	Картометрический метод	2,50	-
103	476334,35	2232851,99	Картометрический метод	2,50	-
104	476380,91	2232835,13	Картометрический метод	2,50	-
105	476508,92	2232767,26	Картометрический метод	2,50	-
106	476537,41	2232789,47	Картометрический метод	2,50	-
107	476523,07	2232834,89	Картометрический метод	2,50	-
108	476529,45	2232873,93	Картометрический метод	2,50	-
109	476550,96	2232945,64	Картометрический метод	2,50	-
110	476566,89	2233021,34	Картометрический метод	2,50	-
111	476584,42	2233079,5	Картометрический метод	2,50	-
112	476586,02	2233124,12	Картометрический метод	2,50	-
113	476592,39	2233155,99	Картометрический метод	2,50	-
114	476595,58	2233191,85	Картометрический метод	2,50	-
115	476597,17	2233239,66	Картометрический метод	2,50	-
116	476591,6	2233293,04	Картометрический метод	2,50	-
117	476589,21	2233328,9	Картометрический метод	2,50	-
118	476570,88	2233364,75	Картометрический метод	2,50	-
119	476561,32	2233398,22	Картометрический метод	2,50	-
120	476557,15	2233418,22	Картометрический метод	2,50	-
121	476568,91	2233435,18	Картометрический метод	2,50	-
122	476610,71	2233435,18	Картометрический метод	2,50	-
123	476617,24	2233441,71	Картометрический метод	2,50	-
124	476618,54	2233453,46	Картометрический метод	2,50	-
125	476617,24	2233488,7	Картометрический метод	2,50	-
126	476614,63	2233500,44	Картометрический метод	2,50	-
127	476635,31	2233520,27	Картометрический метод	2,50	-
128	476656,65	2233549,93	Картометрический метод	2,50	-
129	476688,76	2233565,12	Картометрический метод	2,50	-
130	476768,89	2233524,67	Картометрический метод	2,50	-
131	476800,33	2233511,25	Картометрический метод	2,50	-
132	476884,42	2233437,66	Картометрический метод	2,50	-
133	476902,23	2233425,94	Картометрический метод	2,50	-
134	476903,39	2233425,16	Картометрический метод	2,50	-
135	476947,66	2233401,6	Картометрический метод	2,50	-
136	476969,15	2233393,29	Картометрический метод	2,50	-
137	477000,71	2233393,03	Картометрический метод	2,50	-
138	477031,48	2233392,77	Картометрический метод	2,50	-
139	477058,76	2233389,89	Картометрический метод	2,50	-
140	477065,33	2233400,53	Картометрический метод	2,50	-

## Сведения о местоположении границ объекта

141	477067,28	2233403,69	Картометрический метод	2,50	-
142	477112,6	2233374,67	Картометрический метод	2,50	-
143	477156,8	2233349,07	Картометрический метод	2,50	-
144	477195,94	2233327,08	Картометрический метод	2,50	-
145	477201,12	2233334,64	Картометрический метод	2,50	-
146	477201,23	2233335,75	Картометрический метод	2,50	-
147	477227,08	2233319,31	Картометрический метод	2,50	-
148	477250,57	2233300,08	Картометрический метод	2,50	-
149	477289,4	2233263,02	Картометрический метод	2,50	-
1	477298,03	2233272,07	Картометрический метод	2,50	-
ЗУ1(2)					
150	476053,13	2234811,49	Картометрический метод	2,50	-
151	476055,95	2234821,41	Картометрический метод	2,50	-
152	476044,71	2234836,68	Картометрический метод	2,50	-
153	476024,24	2234857,56	Картометрический метод	2,50	-
154	475661,13	2235227,95	Картометрический метод	2,50	-
155	475431,38	2235482,67	Картометрический метод	2,50	-
156	475324,98	2235398,03	Картометрический метод	2,50	-
157	475310	2235369,32	Картометрический метод	2,50	-
158	475324,37	2235358,14	Картометрический метод	2,50	-
159	475326,55	2235356,34	Картометрический метод	2,50	-
160	475329,74	2235353,95	Картометрический метод	2,50	-
161	475345,92	2235338,4	Картометрический метод	2,50	-
162	475356	2235347,85	Картометрический метод	2,50	-
163	475373,63	2235364,6	Картометрический метод	2,50	-
164	475385,04	2235360,23	Картометрический метод	2,50	-
165	475433,4	2235296,71	Картометрический метод	2,50	-
166	475432,55	2235292,94	Картометрический метод	2,50	-
167	475426,39	2235286,24	Картометрический метод	2,50	-
168	475438,89	2235275,26	Картометрический метод	2,50	-
169	475451,57	2235266,7	Картометрический метод	2,50	-
170	475580,49	2235102,88	Картометрический метод	2,50	-
171	475578,09	2235100,85	Картометрический метод	2,50	-
172	475582,1	2235096,3	Картометрический метод	2,50	-
173	475577,38	2235092,62	Картометрический метод	2,50	-
174	475573,32	2235097,2	Картометрический метод	2,50	-
175	475517,62	2235056,46	Картометрический метод	2,50	-
176	475505,69	2235060,92	Картометрический метод	2,50	-
177	475476,02	2235094,83	Картометрический метод	2,50	-
178	475468,29	2235102,07	Картометрический метод	2,50	-
179	475463,42	2235097,79	Картометрический метод	2,50	-
180	475391,94	2235196,08	Картометрический метод	2,50	-
181	475385,58	2235205,85	Картометрический метод	2,50	-
182	475375,56	2235217,75	Картометрический метод	2,50	-
183	475370,48	2235222,99	Картометрический метод	2,50	-
184	475365,96	2235218,6	Картометрический метод	2,50	-
185	475364,52	2235215,73	Картометрический метод	2,50	-
186	475338,62	2235190,61	Картометрический метод	2,50	-
187	475288,81	2235162,83	Картометрический метод	2,50	-
188	475365,2	2234988,54	Картометрический метод	2,50	-
189	475442,26	2234796,68	Картометрический метод	2,50	-

## Сведения о местоположении границ объекта

190	475272,59	2234698,72	Картометрический метод	2,50	-
191	475239,47	2234752,77	Картометрический метод	2,50	-
192	475164,43	2234756,82	Картометрический метод	2,50	-
193	475148,08	2234661,22	Картометрический метод	2,50	-
194	475183,55	2234661,87	Картометрический метод	2,50	-
195	475245,3	2234663,02	Картометрический метод	2,50	-
196	475354,06	2234539,96	Картометрический метод	2,50	-
197	475365,88	2234510,79	Картометрический метод	2,50	-
198	475534,07	2234518,57	Картометрический метод	2,50	-
199	475639,86	2234542,09	Картометрический метод	2,50	-
200	475669,96	2234555,66	Картометрический метод	2,50	-
201	475702,02	2234565,23	Картометрический метод	2,50	-
202	475712,2	2234555,72	Картометрический метод	2,50	-
203	475737,7	2234579,81	Картометрический метод	2,50	-
204	475823,87	2234610,57	Картометрический метод	2,50	-
205	475843	2234587,39	Картометрический метод	2,50	-
206	475879,09	2234599,62	Картометрический метод	2,50	-
207	475890,8	2234617,35	Картометрический метод	2,50	-
208	475898,46	2234637,32	Картометрический метод	2,50	-
209	475908,91	2234640,95	Картометрический метод	2,50	-
210	475952,9	2234684,92	Картометрический метод	2,50	-
211	476033,82	2234783,36	Картометрический метод	2,50	-
212	476025,59	2234784,19	Картометрический метод	2,50	-
150	476053,13	2234811,49	Картометрический метод	2,50	-
ЗУ1(3)					
213	477325,8	2233116,24	Картометрический метод	2,50	-
214	477374,11	2233164,9	Картометрический метод	2,50	-
215	477357,39	2233181,04	Картометрический метод	2,50	-
216	477340,67	2233197,18	Картометрический метод	2,50	-
217	477323,95	2233213,32	Картометрический метод	2,50	-
218	477275,64	2233164,67	Картометрический метод	2,50	-
219	477292,36	2233148,52	Картометрический метод	2,50	-
220	477309,08	2233132,38	Картометрический метод	2,50	-
213	477325,8	2233116,24	Картометрический метод	2,50	-
ЗУ1(4)					
221	475211,36	2235359,08	Картометрический метод	2,50	-
222	475227,89	2235376,65	Картометрический метод	2,50	-
223	475241,43	2235391,04	Картометрический метод	2,50	-
224	475221,99	2235410,23	Картометрический метод	2,50	-
225	475219,27	2235414,24	Картометрический метод	2,50	-
226	475219,88	2235418,13	Картометрический метод	2,50	-
227	475178,65	2235422,32	Картометрический метод	2,50	-
228	475127,05	2235337,01	Картометрический метод	2,50	-
229	475136,52	2235321,82	Картометрический метод	2,50	-
230	475152,99	2235296,11	Картометрический метод	2,50	-
231	475173,69	2235320,58	Картометрический метод	2,50	-
232	475178,46	2235324,11	Картометрический метод	2,50	-
233	475205,79	2235353,16	Картометрический метод	2,50	-
221	475211,36	2235359,08	Картометрический метод	2,50	-

## 3. Сведения о характерных точках части (частей) границы объекта

## Сведения о местоположении границ объекта

Обозначение характерных точек части границы	Координаты, м		Метод определения координат характерной точки	Средняя квадратическая погрешность положения характерной точки (М), м	Описание обозначения точки на местности (при наличии)
	X	Y			
1	2	3	4	5	6
Часть № =					
-	-	-	-	-	-

## План границ объекта



Используемые условные знаки и обозначения:

Масштаб 1:10000

- 1 - характерная точка контура, сведения о которой позволяют однозначно определить её на местности
- - вновь образованная часть контура, сведения о которой достаточны для определения её местоположения

## ОПИСАНИЕ МЕСТОПОЛОЖЕНИЯ ГРАНИЦ

*1 Жилые зоны*

(наименование объекта местоположение границ, которого описано (далее - объект)

## Раздел 1

Сведения об объекте		
№ п/п	Характеристики объекта	Описание характеристик
1	2	3
1	Местоположение объекта	<i>Российская Федерация, Рязанская область, р-н Касимовский, с/п Крутоярское, с Николаевское</i>
2	Площадь объекта ± величина погрешности определения площади (Р ± Дельта Р)	<i>738182кв.м. ± 301кв.м.</i>
3	Иные характеристики объекта	<i>Номер зоны: -</i>

## Раздел 2

Сведения о местоположении границ объекта					
1. Система координат <i>МСК-62</i>					
2. Сведения о характерных точках границ объекта					
Обозначение характерных точек границ	Координаты, м		Метод определения координат характерной точки	Средняя квадратическая погрешность положения характерной точки (Мп), м	Описание обозначения точки на местности (при наличии)
	X	Y			
1	2	3	4	5	6
1	470612,48	2232112,79	<i>Картометрический метод</i>	2,50	-
2	470608	2232167,23	<i>Картометрический метод</i>	2,50	-
3	470574,14	2232222,26	<i>Картометрический метод</i>	2,50	-
4	470507,81	2232311,16	<i>Картометрический метод</i>	2,50	-
5	470481	2232378,9	<i>Картометрический метод</i>	2,50	-
6	470440,46	2232504,04	<i>Картометрический метод</i>	2,50	-
7	470409,98	2232530,86	<i>Картометрический метод</i>	2,50	-
8	470341,14	2232583,6	<i>Картометрический метод</i>	2,50	-
9	470297,19	2232615,82	<i>Картометрический метод</i>	2,50	-
10	470260,57	2232646,58	<i>Картометрический метод</i>	2,50	-
11	470221,02	2232665,62	<i>Картометрический метод</i>	2,50	-
12	470184,4	2232672,95	<i>Картометрический метод</i>	2,50	-
13	470162,09	2232677,3	<i>Картометрический метод</i>	2,50	-
14	470129,84	2232677,3	<i>Картометрический метод</i>	2,50	-
15	470088,79	2232665,58	<i>Картометрический метод</i>	2,50	-
16	470050,67	2232648	<i>Картометрический метод</i>	2,50	-
17	470016,96	2232627,5	<i>Картометрический метод</i>	2,50	-
18	469993,5	2232621,64	<i>Картометрический метод</i>	2,50	-
19	469950,99	2232621,64	<i>Картометрический метод</i>	2,50	-
20	469899,68	2232624,57	<i>Картометрический метод</i>	2,50	-
21	469836,64	2232631,89	<i>Картометрический метод</i>	2,50	-
22	469788,27	2232640,68	<i>Картометрический метод</i>	2,50	-
23	469764,81	2232640,68	<i>Картометрический метод</i>	2,50	-
24	469742,82	2232630,43	<i>Картометрический метод</i>	2,50	-
25	469720,83	2232623,1	<i>Картометрический метод</i>	2,50	-
26	469701,77	2232621,64	<i>Картометрический метод</i>	2,50	-
27	469695,91	2232590,88	<i>Картометрический метод</i>	2,50	-
28	469715,02	2232539,65	<i>Картометрический метод</i>	2,50	-
29	469766,33	2232444,43	<i>Картометрический метод</i>	2,50	-
30	469761,93	2232435,65	<i>Картометрический метод</i>	2,50	-
31	469691,57	2232394,63	<i>Картометрический метод</i>	2,50	-
32	469611,51	2232353,79	<i>Картометрический метод</i>	2,50	-
33	469563,13	2232317,17	<i>Картометрический метод</i>	2,50	-
34	469529,42	2232286,41	<i>Картометрический метод</i>	2,50	-
35	469488,37	2232232,22	<i>Картометрический метод</i>	2,50	-
36	469450,25	2232157,51	<i>Картометрический метод</i>	2,50	-
37	469434,23	2232127,2	<i>Картометрический метод</i>	2,50	-
38	469361,92	2232028,2	<i>Картометрический метод</i>	2,50	-
39	469450,09	2231910,93	<i>Картометрический метод</i>	2,50	-

## Сведения о местоположении границ объекта

40	469378,38	2231824,79	Картометрический метод	2,50	-
41	469390,16	2231803,17	Картометрический метод	2,50	-
42	469516,46	2231637,12	Картометрический метод	2,50	-
43	469586,82	2231678,03	Картометрический метод	2,50	-
44	469641,64	2231734,48	Картометрический метод	2,50	-
45	469698,91	2231752,48	Картометрический метод	2,50	-
46	469795,45	2231867,85	Картометрический метод	2,50	-
47	469862,55	2231868,66	Картометрический метод	2,50	-
48	469941,91	2231871,94	Картометрический метод	2,50	-
49	469983,53	2231884,01	Картометрический метод	2,50	-
50	470056,83	2231935,28	Картометрический метод	2,50	-
51	470182,52	2232015,79	Картометрический метод	2,50	-
52	470188,38	2232017,25	Картометрический метод	2,50	-
53	470243,65	2231911,45	Картометрический метод	2,50	-
54	470496,95	2232089,91	Картометрический метод	2,50	-
55	470599,87	2232055,37	Картометрический метод	2,50	-
56	470605,22	2232077,35	Картометрический метод	2,50	-
1	470612,48	2232112,79	Картометрический метод	2,50	-
57	470475,26	2232313,95	Картометрический метод	2,50	-
58	470449,16	2232392,47	Картометрический метод	2,50	-
59	470389,96	2232373,93	Картометрический метод	2,50	-
60	470402,49	2232333,97	Картометрический метод	2,50	-
61	470430,78	2232284,59	Картометрический метод	2,50	-
57	470475,26	2232313,95	Картометрический метод	2,50	-

## 3. Сведения о характерных точках части (частей) границы объекта

Обозначение характерных точек части границы	Координаты, м		Метод определения координат характерной точки	Средняя квадратическая погрешность положения характерной точки (М), м	Описание обозначения точки на местности (при наличии)
	X	Y			
1	2	3	4	5	6
Часть № -					
-	-	-	-	-	-

## План границ объекта



Используемые условные знаки и обозначения:

Масштаб 1:10000

- 1 - характерная точка контура, сведения о которой позволяют однозначно определить её на местности
- - вновь образованная часть контура, сведения о которой достаточны для определения её местоположения

## ОПИСАНИЕ МЕСТОПОЛОЖЕНИЯ ГРАНИЦ

*1 Жилые зоны*

(наименование объекта местоположение границ, которого описано (далее - объект)

## Раздел 1

Сведения об объекте		
№ п/п	Характеристики объекта	Описание характеристик
1	2	3
1	Местоположение объекта	<i>Российская Федерация, Рязанская область, р-н Касимовский, с/п Крутоярское, с Телебукино</i>
2	Площадь объекта ± величина погрешности определения площади (Р ± Дельта Р)	<i>494942кв.м. ± 246кв.м.</i>
3	Иные характеристики объекта	<i>Номер зоны: -</i>

## Раздел 2

Сведения о местоположении границ объекта					
1. Система координат <i>МСК-62</i>					
2. Сведения о характерных точках границ объекта					
Обозначение характерных точек границ	Координаты, м		Метод определения координат характерной точки	Средняя квадратическая погрешность положения характерной точки (Мп), м	Описание обозначения точки на местности (при наличии)
	X	Y			
1	2	3	4	5	6
1	475430,81	2235599,66	Картометрический метод	2,50	-
2	475377,51	2235657,55	Картометрический метод	2,50	-
3	475190,54	2235860,64	Картометрический метод	2,50	-
4	475174,44	2235874,08	Картометрический метод	2,50	-
5	475095,12	2235940,3	Картометрический метод	2,50	-
6	475057,66	2235973,27	Картометрический метод	2,50	-
7	475013,96	2236011,59	Картометрический метод	2,50	-
8	474961,09	2236055,13	Картометрический метод	2,50	-
9	474932,57	2236088,55	Картометрический метод	2,50	-
10	474912,52	2236110,83	Картометрический метод	2,50	-
11	474900,05	2236134,45	Картометрический метод	2,50	-
12	474895,14	2236149,15	Картометрический метод	2,50	-
13	474893,81	2236165,64	Картометрический метод	2,50	-
14	474889,88	2236181,76	Картометрический метод	2,50	-
15	474872,97	2236171,9	Картометрический метод	2,50	-
16	474643,7	2236036,96	Картометрический метод	2,50	-
17	474574,02	2235995,94	Картометрический метод	2,50	-
18	474576,61	2235958,07	Картометрический метод	2,50	-
19	474581,26	2235891,76	Картометрический метод	2,50	-
20	474582,74	2235813,79	Картометрический метод	2,50	-
21	474540,55	2235783,57	Картометрический метод	2,50	-
22	474502,13	2235762,68	Картометрический метод	2,50	-
23	474471,34	2235735,73	Картометрический метод	2,50	-
24	474397,11	2235634,56	Картометрический метод	2,50	-
25	474382,59	2235619,12	Картометрический метод	2,50	-
26	474388,04	2235604,6	Картометрический метод	2,50	-
27	474388,22	2235602,32	Картометрический метод	2,50	-
28	474423,03	2235552,94	Картометрический метод	2,50	-
29	474425,09	2235551,01	Картометрический метод	2,50	-
30	474437,64	2235533,17	Картометрический метод	2,50	-
31	474443,42	2235531,14	Картометрический метод	2,50	-
32	474485,3	2235459,6	Картометрический метод	2,50	-
33	474506,61	2235421,23	Картометрический метод	2,50	-
34	474524,08	2235392,42	Картометрический метод	2,50	-
35	474546,8	2235360,99	Картометрический метод	2,50	-
36	474575,63	2235329,57	Картометрический метод	2,50	-
37	474598,34	2235309,49	Картометрический метод	2,50	-
38	474619,31	2235295,52	Картометрический метод	2,50	-
39	474639,41	2235287,66	Картометрический метод	2,50	-

## Сведения о местоположении границ объекта

40	474681,34	2235278,06	Картометрический метод	2,50	-
41	474725,03	2235271,95	Картометрический метод	2,50	-
42	474735,14	2235272,82	Картометрический метод	2,50	-
43	474820,76	2235308,61	Картометрический метод	2,50	-
44	474852,22	2235320,83	Картометрический метод	2,50	-
45	474894,15	2235320,83	Картометрический метод	2,50	-
46	474919,08	2235315,79	Картометрический метод	2,50	-
47	474921,32	2235326,88	Картометрический метод	2,50	-
48	474966,57	2235391,64	Картометрический метод	2,50	-
49	474995,59	2235411,22	Картометрический метод	2,50	-
50	475088,89	2235462,71	Картометрический метод	2,50	-
51	475111,49	2235418,94	Картометрический метод	2,50	-
52	475104,13	2235319,31	Картометрический метод	2,50	-
53	475101,63	2235284,9	Картометрический метод	2,50	-
54	475105,32	2235273,54	Картометрический метод	2,50	-
55	475127,05	2235337,01	Картометрический метод	2,50	-
56	475178,65	2235422,32	Картометрический метод	2,50	-
57	475311,36	2235571,57	Картометрический метод	2,50	-
58	475381,72	2235545,04	Картометрический метод	2,50	-
1	475430,81	2235599,66	Картометрический метод	2,50	-
59	475180,79	2235472,92	Картометрический метод	2,50	-
60	475244,32	2235578	Картометрический метод	2,50	-
61	475192,53	2235626,62	Картометрический метод	2,50	-
62	475181,77	2235628,99	Картометрический метод	2,50	-
63	475151,68	2235650,02	Картометрический метод	2,50	-
64	475137,36	2235701,19	Картометрический метод	2,50	-
65	475120,25	2235696,08	Картометрический метод	2,50	-
66	475074,89	2235671,85	Картометрический метод	2,50	-
67	475043,48	2235648,58	Картометрический метод	2,50	-
68	475050,84	2235624,66	Картометрический метод	2,50	-
69	475076,01	2235564,24	Картометрический метод	2,50	-
70	475109,96	2235503,65	Картометрический метод	2,50	-
71	475126,24	2235479,97	Картометрический метод	2,50	-
72	475130,11	2235475,94	Картометрический метод	2,50	-
73	475148,78	2235490,39	Картометрический метод	2,50	-
59	475180,79	2235472,92	Картометрический метод	2,50	-

## 3. Сведения о характерных точках части (частей) границы объекта

Обозначение характерных точек части границы	Координаты, м		Метод определения координат характерной точки	Средняя квадратическая погрешность положения характерной точки (Мт), м	Описание обозначения точки на местности (при наличии)
	X	Y			
1	2	3	4	5	6
Часть № _					
-	-	-	-	-	-

## План границ объекта



Используемые условные знаки и обозначения:

Масштаб 1:10000

- 1 - характерная точка контура, сведения о которой позволяют однозначно определить её на местности
- - вновь образованная часть контура, сведения о которой достаточны для определения её местоположения

## ОПИСАНИЕ МЕСТОПОЛОЖЕНИЯ ГРАНИЦ

3.1 Производственная зона

(наименование объекта местоположение границ, которого описано (далее - объект)

## Раздел 1

Сведения об объекте		
№ п/п	Характеристики объекта	Описание характеристик
1	2	3
1	Местоположение объекта	<i>Российская Федерация, Рязанская область, р-н Касимовский, с/п Крутоярское</i>
2	Площадь объекта ± величина погрешности определения площади (Р ± Дельта Р)	<i>3507958кв.м. ± 2185кв.м.</i>
3	Иные характеристики объекта	<i>Номер зоны: -</i>

## Раздел 2

Сведения о местоположении границ объекта					
1. Система координат <i>МСК-62</i>					
2. Сведения о характерных точках границ объекта					
Обозначение характерных точек границ	Координаты, м		Метод определения координат характерной точки	Средняя квадратическая погрешность положения характерной точки (М), м	Описание обозначения точки на местности (при наличии)
	X	Y			
1	2	3	4	5	6
<i>ЗУ1(1)</i>					
1	479222,25	2233474,7	<i>Картометрический метод</i>	2,50	-
2	479214,79	2233502,9	<i>Картометрический метод</i>	2,50	-
3	479148,18	2233498,42	<i>Картометрический метод</i>	2,50	-
4	479108,69	2233507,99	<i>Картометрический метод</i>	2,50	-
5	478991,28	2233556,24	<i>Картометрический метод</i>	2,50	-
6	478903,06	2233554,02	<i>Картометрический метод</i>	2,50	-
7	478874,33	2233560,26	<i>Картометрический метод</i>	2,50	-
8	478744,35	2233573,34	<i>Картометрический метод</i>	2,50	-
9	478644,12	2233595,66	<i>Картометрический метод</i>	2,50	-
10	478593,7	2233605,72	<i>Картометрический метод</i>	2,50	-
11	478517,95	2233633,64	<i>Картометрический метод</i>	2,50	-
12	478512,92	2233606,02	<i>Картометрический метод</i>	2,50	-
13	478504,93	2233579,49	<i>Картометрический метод</i>	2,50	-
14	478586,88	2233534,91	<i>Картометрический метод</i>	2,50	-
15	478647,84	2233509,5	<i>Картометрический метод</i>	2,50	-
16	478730,23	2233472	<i>Картометрический метод</i>	2,50	-
17	478823,51	2233443,69	<i>Картометрический метод</i>	2,50	-
18	478864,65	2233511,87	<i>Картометрический метод</i>	2,50	-
19	478889,73	2233532,76	<i>Картометрический метод</i>	2,50	-
20	478969,59	2233533,85	<i>Картометрический метод</i>	2,50	-
21	478994,67	2233522,85	<i>Картометрический метод</i>	2,50	-
22	479000,56	2233496,8	<i>Картометрический метод</i>	2,50	-
23	478997,09	2233460,16	<i>Картометрический метод</i>	2,50	-
24	478976,91	2233417,16	<i>Картометрический метод</i>	2,50	-
25	478975,75	2233382,07	<i>Картометрический метод</i>	2,50	-
26	479059,62	2233391,15	<i>Картометрический метод</i>	2,50	-
27	479139,24	2233425,78	<i>Картометрический метод</i>	2,50	-
1	479222,25	2233474,7	<i>Картометрический метод</i>	2,50	-
<i>ЗУ1(2)</i>					
28	477926,66	2229594,46	<i>Картометрический метод</i>	2,50	-
29	477948,46	2229613,02	<i>Картометрический метод</i>	2,50	-
30	477848,91	2229754,78	<i>Картометрический метод</i>	2,50	-
31	477709,21	2229964,78	<i>Картометрический метод</i>	2,50	-
32	477708,82	2229973,94	<i>Картометрический метод</i>	2,50	-
33	477650,86	2230064,97	<i>Картометрический метод</i>	2,50	-
34	477643,42	2230210,39	<i>Картометрический метод</i>	2,50	-
35	477588,43	2230249,63	<i>Картометрический метод</i>	2,50	-
36	477603,91	2230476,1	<i>Картометрический метод</i>	2,50	-

## Сведения о местоположении границ объекта

37	477772,89	2230556,76	Картометрический метод	2,50	-
38	477815,12	2230786,33	Картометрический метод	2,50	-
39	477870,35	2231141,46	Картометрический метод	2,50	-
40	477876,13	2231196,28	Картометрический метод	2,50	-
41	477843,85	2231199,4	Картометрический метод	2,50	-
42	477734,9	2230647,2	Картометрический метод	2,50	-
43	477703,34	2230630,66	Картометрический метод	2,50	-
44	477528,66	2230567,79	Картометрический метод	2,50	-
45	477508,14	2230332,87	Картометрический метод	2,50	-
46	477542,62	2230001,8	Картометрический метод	2,50	-
47	477572,82	2229939,03	Картометрический метод	2,50	-
48	477628,53	2229950,41	Картометрический метод	2,50	-
49	477668,87	2229959,25	Картометрический метод	2,50	-
28	477926,66	2229594,46	Картометрический метод	2,50	-
ЗУ1(3)					
50	474475,05	2233011,18	Картометрический метод	2,50	-
51	474646,47	2233103,02	Картометрический метод	2,50	-
52	474682,58	2233122,37	Картометрический метод	2,50	-
53	474684,22	2233123,25	Картометрический метод	2,50	-
54	474728,16	2233146,79	Картометрический метод	2,50	-
55	474653,15	2233245,38	Картометрический метод	2,50	-
56	474431,3	2233141,16	Картометрический метод	2,50	-
57	474424,87	2233253,64	Картометрический метод	2,50	-
58	474421,44	2233445,17	Картометрический метод	2,50	-
59	474420,3	2233508,91	Картометрический метод	2,50	-
60	474573,89	2233534,42	Картометрический метод	2,50	-
61	474685,01	2233601,72	Картометрический метод	2,50	-
62	474822,52	2233747,29	Картометрический метод	2,50	-
63	474802,86	2233801,86	Картометрический метод	2,50	-
64	474686,24	2234157,65	Картометрический метод	2,50	-
65	474618,13	2234353,41	Картометрический метод	2,50	-
66	474590,74	2234432,24	Картометрический метод	2,50	-
67	474498,24	2234668,17	Картометрический метод	2,50	-
68	473863,08	2235216,48	Картометрический метод	2,50	-
69	473708,78	2235112,89	Картометрический метод	2,50	-
70	473531,87	2234972,83	Картометрический метод	2,50	-
71	473717,68	2234303,4	Картометрический метод	2,50	-
72	473736,74	2234247,73	Картометрический метод	2,50	-
73	473710,37	2234238,26	Картометрический метод	2,50	-
74	473755,98	2234109,74	Картометрический метод	2,50	-
75	473869,25	2233802,46	Картометрический метод	2,50	-
76	473955,82	2233714,15	Картометрический метод	2,50	-
77	474070,64	2233651,06	Картометрический метод	2,50	-
78	474257,21	2233560,57	Картометрический метод	2,50	-
79	474256,97	2233559	Картометрический метод	2,50	-
80	474243,14	2233527,89	Картометрический метод	2,50	-
81	474232,45	2233503,66	Картометрический метод	2,50	-
82	474229,38	2233496,62	Картометрический метод	2,50	-
83	474229,48	2233495,96	Картометрический метод	2,50	-
84	474225,76	2233488,11	Картометрический метод	2,50	-
85	474219,17	2233471,15	Картометрический метод	2,50	-

## Сведения о местоположении границ объекта

86	474215,6	2233459,45	Картометрический метод	2,50	-
87	474211,63	2233441,8	Картометрический метод	2,50	-
88	474209,9	2233429,73	Картометрический метод	2,50	-
89	474208,74	2233415,07	Картометрический метод	2,50	-
90	474208,57	2233399,94	Картометрический метод	2,50	-
91	474209,81	2233382,49	Картометрический метод	2,50	-
92	474212,13	2233366,98	Картометрический метод	2,50	-
93	474222,16	2233321,47	Картометрический метод	2,50	-
94	474219,34	2233320,01	Картометрический метод	2,50	-
95	474217,91	2233319,69	Картометрический метод	2,50	-
96	474220,49	2233307,97	Картометрический метод	2,50	-
97	474224,93	2233308,95	Картометрический метод	2,50	-
98	474225,92	2233304,33	Картометрический метод	2,50	-
99	474196,52	2233298,01	Картометрический метод	2,50	-
100	474204,01	2233263,9	Картометрический метод	2,50	-
101	474206,78	2233264,5	Картометрический метод	2,50	-
102	474207,23	2233262,46	Картометрический метод	2,50	-
103	474209,19	2233262,88	Картометрический метод	2,50	-
104	474228,65	2233175,02	Картометрический метод	2,50	-
105	474291,37	2233188,51	Картометрический метод	2,50	-
106	474288,07	2233192,26	Картометрический метод	2,50	-
107	474349,06	2233205,39	Картометрический метод	2,50	-
108	474322,66	2233327,96	Картометрический метод	2,50	-
109	474240,01	2233310,16	Картометрический метод	2,50	-
110	474240,03	2233307,38	Картометрический метод	2,50	-
111	474236,18	2233306,54	Картометрический метод	2,50	-
112	474222,48	2233368,63	Картометрический метод	2,50	-
113	474220,3	2233383,47	Картометрический метод	2,50	-
114	474219,15	2233400,07	Картометрический метод	2,50	-
115	474219,21	2233414,25	Картометрический метод	2,50	-
116	474220,46	2233428,6	Картометрический метод	2,50	-
117	474222,17	2233440,23	Картометрический метод	2,50	-
118	474225,87	2233456,5	Картометрический метод	2,50	-
119	474229,24	2233467,83	Картометрический метод	2,50	-
120	474232,52	2233476,45	Картометрический метод	2,50	-
121	474230,81	2233487,41	Картометрический метод	2,50	-
122	474237,03	2233501,66	Картометрический метод	2,50	-
123	474247,72	2233525,87	Картометрический метод	2,50	-
124	474261,54	2233556,97	Картометрический метод	2,50	-
125	474262,68	2233557,55	Картометрический метод	2,50	-
126	474263,21	2233557,66	Картометрический метод	2,50	-
127	474350,48	2233515,34	Картометрический метод	2,50	-
128	474400,4	2233510,74	Картометрический метод	2,50	-
129	474402,15	2233409,21	Картометрический метод	2,50	-
130	474407	2233127,72	Картометрический метод	2,50	-
50	474475,05	2233011,18	Картометрический метод	2,50	-
ЗУ1(4)					
131	474832	2233836,19	Картометрический метод	2,50	-
132	475022,58	2234003,19	Картометрический метод	2,50	-
133	474955,65	2234257,74	Картометрический метод	2,50	-
134	474561,36	2234606,47	Картометрический метод	2,50	-

## Сведения о местоположении границ объекта

135	474703,9	2234199,03	Картометрический метод	2,50	-
131	474832	2233836,19	Картометрический метод	2,50	-
ЗУ1(5)					
136	475400,16	2234426,18	Картометрический метод	2,50	-
137	475354,06	2234539,96	Картометрический метод	2,50	-
138	475245,3	2234663,02	Картометрический метод	2,50	-
139	475066,62	2234659,68	Картометрический метод	2,50	-
140	475035,26	2234768,06	Картометрический метод	2,50	-
141	475109,87	2234827,52	Картометрический метод	2,50	-
142	475196,86	2235060,45	Картометрический метод	2,50	-
143	475287,29	2235186,78	Картометрический метод	2,50	-
144	474926,23	2235289,6	Картометрический метод	2,50	-
145	474825,75	2235284,63	Картометрический метод	2,50	-
146	474676,74	2235233,2	Картометрический метод	2,50	-
147	474350,9	2235193,38	Картометрический метод	2,50	-
148	474537,51	2234679,43	Картометрический метод	2,50	-
149	474836,77	2234415,26	Картометрический метод	2,50	-
150	475033,78	2234479,98	Картометрический метод	2,50	-
151	475161,86	2234417,52	Картометрический метод	2,50	-
136	475400,16	2234426,18	Картометрический метод	2,50	-
ЗУ1(6)					
152	474483,76	2234717,97	Картометрический метод	2,50	-
153	474371,73	2235034,46	Картометрический метод	2,50	-
154	474313,27	2235174,69	Картометрический метод	2,50	-
155	474189,26	2235419,38	Картометрический метод	2,50	-
156	473852,28	2235270,94	Картометрический метод	2,50	-
157	474206,5	2234968,86	Картометрический метод	2,50	-
152	474483,76	2234717,97	Картометрический метод	2,50	-
ЗУ1(7)					
158	473727,49	2234249,96	Картометрический метод	2,50	-
159	473718,9	2234272,81	Картометрический метод	2,50	-
160	473697,2	2234265,89	Картометрический метод	2,50	-
161	473704,91	2234243,5	Картометрический метод	2,50	-
158	473727,49	2234249,96	Картометрический метод	2,50	-
ЗУ1(8)					
162	473737,91	2234117,15	Картометрический метод	2,50	-
163	473731,43	2234133,33	Картометрический метод	2,50	-
164	473688,51	2234283,86	Картометрический метод	2,50	-
165	473688,5	2234283,9	Картометрический метод	2,50	-
166	473388,32	2234283,75	Картометрический метод	2,50	-
167	473468,71	2234027,38	Картометрический метод	2,50	-
162	473737,91	2234117,15	Картометрический метод	2,50	-
ЗУ1(9)					
168	475582,1	2235096,3	Картометрический метод	2,50	-
169	475578,09	2235100,85	Картометрический метод	2,50	-
170	475580,49	2235102,88	Картометрический метод	2,50	-
171	475451,57	2235266,7	Картометрический метод	2,50	-
172	475438,89	2235275,26	Картометрический метод	2,50	-
173	475426,39	2235286,24	Картометрический метод	2,50	-
174	475432,55	2235292,94	Картометрический метод	2,50	-
175	475433,4	2235296,71	Картометрический метод	2,50	-
176	475385,04	2235360,23	Картометрический метод	2,50	-

## Сведения о местоположении границ объекта

177	475373,63	2235364,6	Картометрический метод	2,50	-
178	475356	2235347,85	Картометрический метод	2,50	-
179	475345,92	2235338,4	Картометрический метод	2,50	-
180	475329,74	2235353,95	Картометрический метод	2,50	-
181	475326,55	2235356,34	Картометрический метод	2,50	-
182	475324,37	2235358,14	Картометрический метод	2,50	-
183	475310	2235369,32	Картометрический метод	2,50	-
184	475324,98	2235398,03	Картометрический метод	2,50	-
185	475312,18	2235404,85	Картометрический метод	2,50	-
186	475301,43	2235410,23	Картометрический метод	2,50	-
187	475296,48	2235402,28	Картометрический метод	2,50	-
188	475263,88	2235431,17	Картометрический метод	2,50	-
189	475265,39	2235432,9	Картометрический метод	2,50	-
190	475251,09	2235445,52	Картометрический метод	2,50	-
191	475241,55	2235451,56	Картометрический метод	2,50	-
192	475219,88	2235418,13	Картометрический метод	2,50	-
193	475219,27	2235414,24	Картометрический метод	2,50	-
194	475221,99	2235410,23	Картометрический метод	2,50	-
195	475241,43	2235391,04	Картометрический метод	2,50	-
196	475178,46	2235324,11	Картометрический метод	2,50	-
197	475173,69	2235320,58	Картометрический метод	2,50	-
198	475152,99	2235296,11	Картометрический метод	2,50	-
199	475154,68	2235292,41	Картометрический метод	2,50	-
200	475161,74	2235288,64	Картометрический метод	2,50	-
201	475165,18	2235286,6	Картометрический метод	2,50	-
202	475211,18	2235261,12	Картометрический метод	2,50	-
203	475217,1	2235257,83	Картометрический метод	2,50	-
204	475266,66	2235230,2	Картометрический метод	2,50	-
205	475272,15	2235227,27	Картометрический метод	2,50	-
206	475338,62	2235190,61	Картометрический метод	2,50	-
207	475364,52	2235215,73	Картометрический метод	2,50	-
208	475365,96	2235218,6	Картометрический метод	2,50	-
209	475370,48	2235222,99	Картометрический метод	2,50	-
210	475375,56	2235217,75	Картометрический метод	2,50	-
211	475385,58	2235205,85	Картометрический метод	2,50	-
212	475391,94	2235196,08	Картометрический метод	2,50	-
213	475463,42	2235097,79	Картометрический метод	2,50	-
214	475468,29	2235102,07	Картометрический метод	2,50	-
215	475476,02	2235094,83	Картометрический метод	2,50	-
216	475505,69	2235060,92	Картометрический метод	2,50	-
217	475517,62	2235056,46	Картометрический метод	2,50	-
218	475573,32	2235097,2	Картометрический метод	2,50	-
219	475577,38	2235092,62	Картометрический метод	2,50	-
168	475582,1	2235096,3	Картометрический метод	2,50	-
ЗУ1(10)					
220	475105,32	2235273,54	Картометрический метод	2,50	-
221	475101,63	2235284,9	Картометрический метод	2,50	-
222	475104,13	2235319,31	Картометрический метод	2,50	-
223	475111,49	2235418,94	Картометрический метод	2,50	-
224	475088,89	2235462,71	Картометрический метод	2,50	-
225	474995,59	2235411,22	Картометрический метод	2,50	-

## Сведения о местоположении границ объекта

226	474966,57	2235391,64	Картометрический метод	2,50	-
227	474921,32	2235326,88	Картометрический метод	2,50	-
228	474919,08	2235315,79	Картометрический метод	2,50	-
229	474928,68	2235313,85	Картометрический метод	2,50	-
220	475105,32	2235273,54	Картометрический метод	2,50	-
ЗУ1(11)					
230	474555,85	2235797,01	Картометрический метод	2,50	-
231	474554,41	2235855,91	Картометрический метод	2,50	-
232	474564,06	2235934,52	Картометрический метод	2,50	-
233	474355,11	2235926,31	Картометрический метод	2,50	-
234	474201,3	2236025,14	Картометрический метод	2,50	-
235	474057,27	2236034,91	Картометрический метод	2,50	-
236	474110,09	2235903,1	Картометрический метод	2,50	-
237	474324,85	2235876,47	Картометрический метод	2,50	-
238	474204,92	2235841,08	Картометрический метод	2,50	-
239	474159,13	2235811,15	Картометрический метод	2,50	-
240	474050,08	2235721,5	Картометрический метод	2,50	-
241	474075,27	2235675,43	Картометрический метод	2,50	-
242	474129,24	2235672,43	Картометрический метод	2,50	-
243	474174,31	2235731,16	Картометрический метод	2,50	-
244	474241,61	2235799,81	Картометрический метод	2,50	-
245	474349,62	2235786,97	Картометрический метод	2,50	-
230	474555,85	2235797,01	Картометрический метод	2,50	-
ЗУ1(12)					
246	473843,35	2235896,58	Картометрический метод	2,50	-
247	473684,51	2236152,65	Картометрический метод	2,50	-
248	473586,17	2236262,03	Картометрический метод	2,50	-
249	473295,99	2236226,01	Картометрический метод	2,50	-
250	472973,7	2236151,38	Картометрический метод	2,50	-
251	473148,38	2235882,24	Картометрический метод	2,50	-
252	473543,94	2235533,69	Картометрический метод	2,50	-
253	473728,74	2235667,47	Картометрический метод	2,50	-
254	473522,5	2235949,73	Картометрический метод	2,50	-
255	473640,93	2236037,48	Картометрический метод	2,50	-
256	473737,26	2235827,18	Картометрический метод	2,50	-
246	473843,35	2235896,58	Картометрический метод	2,50	-
ЗУ1(13)					
257	472358,46	2235043,52	Картометрический метод	2,50	-
258	472348,2	2235049,1	Картометрический метод	2,50	-
259	472342,86	2235062,04	Картометрический метод	2,50	-
260	472332,71	2235120,39	Картометрический метод	2,50	-
261	472324,79	2235171,89	Картометрический метод	2,50	-
262	472322,4	2235179,34	Картометрический метод	2,50	-
263	472305,78	2235238,1	Картометрический метод	2,50	-
264	472288,12	2235294,46	Картометрический метод	2,50	-
265	472270,74	2235350,86	Картометрический метод	2,50	-
266	472257,13	2235393,95	Картометрический метод	2,50	-
267	472297,4	2235411,4	Картометрический метод	2,50	-
268	472481,95	2235469,14	Картометрический метод	2,50	-
269	472455,54	2235553,6	Картометрический метод	2,50	-
270	472428,34	2235545,1	Картометрический метод	2,50	-

## Сведения о местоположении границ объекта

271	472336,37	2235839,04	Картометрический метод	2,50	-
272	472237,74	2235808,19	Картометрический метод	2,50	-
273	472229,6	2235834,21	Картометрический метод	2,50	-
274	472232,57	2236059,14	Картометрический метод	2,50	-
275	472326,5	2236128,64	Картометрический метод	2,50	-
276	472342,47	2236103,24	Картометрический метод	2,50	-
277	472376,33	2236124,54	Картометрический метод	2,50	-
278	472355,04	2236158,4	Картометрический метод	2,50	-
279	472321,17	2236137,11	Картометрический метод	2,50	-
280	472232,73	2236071,68	Картометрический метод	2,50	-
281	472233,15	2236103,21	Картометрический метод	2,50	-
282	472218,23	2236089,59	Картометрический метод	2,50	-
283	472218,28	2236058,75	Картометрический метод	2,50	-
284	472093,87	2235947,44	Картометрический метод	2,50	-
285	472088,36	2235948,97	Картометрический метод	2,50	-
286	472066,58	2236025,08	Картометрический метод	2,50	-
287	472062,65	2236030,13	Картометрический метод	2,50	-
288	472057,39	2236031,79	Картометрический метод	2,50	-
289	471700,78	2236061,95	Картометрический метод	2,50	-
290	471699,09	2236042,02	Картометрический метод	2,50	-
291	471684,15	2236043,28	Картометрический метод	2,50	-
292	471680,77	2236003,43	Картометрический метод	2,50	-
293	471720,63	2236000,06	Картометрический метод	2,50	-
294	471724	2236039,92	Картометрический метод	2,50	-
295	471709,06	2236041,18	Картометрический метод	2,50	-
296	471709,9	2236051,15	Картометрический метод	2,50	-
297	471798,61	2236043,59	Картометрический метод	2,50	-
298	471797,77	2236033,62	Картометрический метод	2,50	-
299	471782,82	2236034,89	Картометрический метод	2,50	-
300	471779,45	2235995,03	Картометрический метод	2,50	-
301	471819,31	2235991,66	Картометрический метод	2,50	-
302	471822,68	2236031,51	Картометрический метод	2,50	-
303	471807,74	2236032,78	Картометрический метод	2,50	-
304	471808,57	2236042,74	Картометрический метод	2,50	-
305	471899,76	2236035,09	Картометрический метод	2,50	-
306	471898,92	2236025,16	Картометрический метод	2,50	-
307	471883,97	2236026,43	Картометрический метод	2,50	-
308	471880,6	2235986,57	Картометрический метод	2,50	-
309	471920,46	2235983,2	Картометрический метод	2,50	-
310	471923,83	2236023,05	Картометрический метод	2,50	-
311	471908,88	2236024,32	Картометрический метод	2,50	-
312	471909,72	2236034,24	Картометрический метод	2,50	-
313	471999,68	2236026,63	Картометрический метод	2,50	-
314	471998,84	2236016,67	Картометрический метод	2,50	-
315	471983,9	2236017,93	Картометрический метод	2,50	-
316	471980,53	2235978,08	Картометрический метод	2,50	-
317	472020,38	2235974,71	Картометрический метод	2,50	-
318	472023,75	2236014,56	Картометрический метод	2,50	-
319	472008,81	2236015,83	Картометрический метод	2,50	-
320	472009,65	2236025,79	Картометрический метод	2,50	-
321	472054,51	2236021,99	Картометрический метод	2,50	-

## Сведения о местоположении границ объекта

322	472057,95	2236018,9	Картометрический метод	2,50	-
323	472080,38	2235940,53	Картометрический метод	2,50	-
324	472082,99	2235936,53	Картометрический метод	2,50	-
325	472086,82	2235934,28	Картометрический метод	2,50	-
326	472091,77	2235934,01	Картометрический метод	2,50	-
327	472096,07	2235935,99	Картометрический метод	2,50	-
328	472218,3	2236045,35	Картометрический метод	2,50	-
329	472218,42	2235972,57	Картометрический метод	2,50	-
330	472213,83	2235850,14	Картометрический метод	2,50	-
331	472211,73	2235837,99	Картометрический метод	2,50	-
332	472209,41	2235832,25	Картометрический метод	2,50	-
333	472200,7	2235825,09	Картометрический метод	2,50	-
334	471995,91	2235760,4	Картометрический метод	2,50	-
335	472121,52	2235357,66	Картометрический метод	2,50	-
336	472185,95	2235378,74	Картометрический метод	2,50	-
337	472214,31	2235384,62	Картометрический метод	2,50	-
338	472241,63	2235387,94	Картометрический метод	2,50	-
339	472253,73	2235346,23	Картометрический метод	2,50	-
340	472271,76	2235289,03	Картометрический метод	2,50	-
341	472287,53	2235232,69	Картометрический метод	2,50	-
342	472301,48	2235173,37	Картометрический метод	2,50	-
343	472313,14	2235115,87	Картометрический метод	2,50	-
344	472322,86	2235039,99	Картометрический метод	2,50	-
257	472358,46	2235043,52	Картометрический метод	2,50	-
ЗУ1(14)					
345	472879,03	2236261,7	Картометрический метод	2,50	-
346	472872,88	2236272,05	Картометрический метод	2,50	-
347	472835,43	2236340,91	Картометрический метод	2,50	-
348	472814,45	2236379,49	Картометрический метод	2,50	-
349	472790,94	2236428,32	Картометрический метод	2,50	-
350	472769,81	2236472,2	Картометрический метод	2,50	-
351	472706,55	2236579,31	Картометрический метод	2,50	-
352	472727,38	2236588,8	Картометрический метод	2,50	-
353	472739,9	2236566,58	Картометрический метод	2,50	-
354	472754,85	2236546,75	Картометрический метод	2,50	-
355	472772,01	2236528,31	Картометрический метод	2,50	-
356	472789,52	2236510,36	Картометрический метод	2,50	-
357	472806,16	2236492,04	Картометрический метод	2,50	-
358	472818,11	2236474,6	Картометрический метод	2,50	-
359	472809,57	2236495,95	Картометрический метод	2,50	-
360	472793,12	2236513,84	Картометрический метод	2,50	-
361	472775,71	2236531,67	Картометрический метод	2,50	-
362	472758,85	2236549,75	Картометрический метод	2,50	-
363	472744,08	2236569,29	Картометрический метод	2,50	-
364	472731,74	2236591,24	Картометрический метод	2,50	-
365	472760,34	2236600,29	Картометрический метод	2,50	-
366	472656,08	2236863,35	Картометрический метод	2,50	-
367	472635,29	2236854,5	Картометрический метод	2,50	-
368	472634,57	2236871,12	Картометрический метод	2,50	-
369	472633,98	2236896,07	Картометрический метод	2,50	-
370	472633,46	2236916,72	Картометрический метод	2,50	-

## Сведения о местоположении границ объекта

371	472628,51	2236914,91	Картометрический метод	2,50	-
372	472628,98	2236895,97	Картометрический метод	2,50	-
373	472629,57	2236870,02	Картометрический метод	2,50	-
374	472630,29	2236854,32	Картометрический метод	2,50	-
375	472472,82	2236794,47	Картометрический метод	2,50	-
376	472584,96	2236529,09	Картометрический метод	2,50	-
377	472634,27	2236549,05	Картометрический метод	2,50	-
378	472637,24	2236541,22	Картометрический метод	2,50	-
379	472638,82	2236537,03	Картометрический метод	2,50	-
380	472649,84	2236541,26	Картометрический метод	2,50	-
381	472648,02	2236545,34	Картометрический метод	2,50	-
382	472644,52	2236553,19	Картометрический метод	2,50	-
383	472701,36	2236576,2	Картометрический метод	2,50	-
384	472763,31	2236468,56	Картометрический метод	2,50	-
385	472808,6	2236376,7	Картометрический метод	2,50	-
386	472867,59	2236269,22	Картометрический метод	2,50	-
387	472873,85	2236258,66	Картометрический метод	2,50	-
345	472879,03	2236261,7	Картометрический метод	2,50	-
ЗУ1(15)					
388	480837,64	2229392,04	Картометрический метод	2,50	-
389	480873,59	2229425,87	Картометрический метод	2,50	-
390	480860,09	2229464,35	Картометрический метод	2,50	-
391	480864,26	2229486,98	Картометрический метод	2,50	-
392	480908,37	2229520,68	Картометрический метод	2,50	-
393	480894,41	2229575,6	Картометрический метод	2,50	-
394	480837,5	2229557,26	Картометрический метод	2,50	-
395	480757,54	2229872,81	Картометрический метод	2,50	-
396	480717,6	2229862,18	Картометрический метод	2,50	-
397	480661,66	2229847,29	Картометрический метод	2,50	-
398	480634,02	2229956,11	Картометрический метод	2,50	-
399	480505,79	2229925,29	Картометрический метод	2,50	-
400	480554,33	2229730,73	Картометрический метод	2,50	-
401	480568,55	2229717,02	Картометрический метод	2,50	-
402	480582,74	2229652,15	Картометрический метод	2,50	-
403	480577,82	2229650,97	Картометрический метод	2,50	-
404	480593,55	2229598,59	Картометрический метод	2,50	-
405	480603,96	2229601,68	Картометрический метод	2,50	-
406	480610,89	2229577,06	Картометрический метод	2,50	-
407	480705,16	2229602,37	Картометрический метод	2,50	-
408	480754,79	2229615,65	Картометрический метод	2,50	-
409	480761,75	2229588,52	Картометрический метод	2,50	-
410	480741,51	2229555,58	Картометрический метод	2,50	-
411	480755	2229525,96	Картометрический метод	2,50	-
412	480764,23	2229439,97	Картометрический метод	2,50	-
413	480781,49	2229419,01	Картометрический метод	2,50	-
414	480804,72	2229395,21	Картометрический метод	2,50	-
388	480837,64	2229392,04	Картометрический метод	2,50	-
ЗУ1(16)					
415	480322,55	2229159,46	Картометрический метод	2,50	-
416	480293,56	2229315,61	Картометрический метод	2,50	-
417	480309	2229304,89	Картометрический метод	2,50	-

## Сведения о местоположении границ объекта

418	480333,63	2229291,53	Картометрический метод	2,50	-
419	480418,88	2229261,53	Картометрический метод	2,50	-
420	480517,73	2229276,6	Картометрический метод	2,50	-
421	480520,19	2229281,33	Картометрический метод	2,50	-
422	480528,13	2229285,12	Картометрический метод	2,50	-
423	480534,84	2229284,07	Картометрический метод	2,50	-
424	480553,78	2229288,09	Картометрический метод	2,50	-
425	480564,93	2229293,06	Картометрический метод	2,50	-
426	480571,74	2229299,12	Картометрический метод	2,50	-
427	480579,34	2229313	Картометрический метод	2,50	-
428	480576,92	2229314,67	Картометрический метод	2,50	-
429	480570,94	2229327,89	Картометрический метод	2,50	-
430	480565,13	2229352,97	Картометрический метод	2,50	-
431	480559,63	2229363,38	Картометрический метод	2,50	-
432	480558	2229372,37	Картометрический метод	2,50	-
433	480551,69	2229384,19	Картометрический метод	2,50	-
434	480523,95	2229462,61	Картометрический метод	2,50	-
435	480522	2229501	Картометрический метод	2,50	-
436	480522,4	2229501,66	Картометрический метод	2,50	-
437	480627,57	2229420,5	Картометрический метод	2,50	-
438	480749,04	2229395,08	Картометрический метод	2,50	-
439	480724,8	2229431,88	Картометрический метод	2,50	-
440	480629,75	2229434,77	Картометрический метод	2,50	-
441	480527,02	2229508,72	Картометрический метод	2,50	-
442	480458,46	2229524,43	Картометрический метод	2,50	-
443	480400,39	2229521,91	Картометрический метод	2,50	-
444	480353,71	2229513,35	Картометрический метод	2,50	-
445	480337,11	2229478,96	Картометрический метод	2,50	-
446	480296,76	2229414,06	Картометрический метод	2,50	-
447	480284,03	2229363,73	Картометрический метод	2,50	-
448	480278,94	2229303,56	Картометрический метод	2,50	-
449	480150,43	2229307,42	Картометрический метод	2,50	-
450	480095,9	2229297,38	Картометрический метод	2,50	-
451	480038,28	2229306,3	Картометрический метод	2,50	-
452	480026,98	2229299,3	Картометрический метод	2,50	-
453	480051,26	2229227,82	Картометрический метод	2,50	-
454	479956,89	2229165,8	Картометрический метод	2,50	-
455	479849,25	2229124,13	Картометрический метод	2,50	-
456	479764,37	2229113,9	Картометрический метод	2,50	-
457	479634,08	2229096,72	Картометрический метод	2,50	-
458	479536,13	2229098,27	Картометрический метод	2,50	-
459	479539,89	2229086,14	Картометрический метод	2,50	-
460	479443,97	2229048,3	Картометрический метод	2,50	-
461	479342,58	2229077,56	Картометрический метод	2,50	-
462	479300,63	2229037,45	Картометрический метод	2,50	-
463	479283,97	2228989,51	Картометрический метод	2,50	-
464	479283,06	2228989,3	Картометрический метод	2,50	-
465	479294	2229042	Картометрический метод	2,50	-
466	479324	2229083	Картометрический метод	2,50	-
467	479319,84	2229081,01	Картометрический метод	2,50	-
468	479176	2229142	Картометрический метод	2,50	-

## Сведения о местоположении границ объекта

469	479115,34	2229153,29	Картометрический метод	2,50	-
470	479104,86	2229124,62	Картометрический метод	2,50	-
471	479083,21	2229110,17	Картометрический метод	2,50	-
472	479068,73	2229106,24	Картометрический метод	2,50	-
473	479002,48	2229075,17	Картометрический метод	2,50	-
474	478999,33	2229058,43	Картометрический метод	2,50	-
475	479004,04	2229042,62	Картометрический метод	2,50	-
476	479042,73	2229029,22	Картометрический метод	2,50	-
477	479061,24	2229017,26	Картометрический метод	2,50	-
478	479065,06	2229003,28	Картометрический метод	2,50	-
479	479102,26	2228970,52	Картометрический метод	2,50	-
480	479105,78	2228947,08	Картометрический метод	2,50	-
481	479109,11	2228924,83	Картометрический метод	2,50	-
482	479110,22	2228901,41	Картометрический метод	2,50	-
483	479111,46	2228871,93	Картометрический метод	2,50	-
484	479125,88	2228878,23	Картометрический метод	2,50	-
485	479143,22	2228881,66	Картометрический метод	2,50	-
486	479151,1	2228889,15	Картометрический метод	2,50	-
487	479163,57	2228888,94	Картометрический метод	2,50	-
488	479167,36	2228898,39	Картометрический метод	2,50	-
489	479167,84	2228899,12	Картометрический метод	2,50	-
490	479188,56	2228892,86	Картометрический метод	2,50	-
491	479295,61	2228915,44	Картометрический метод	2,50	-
492	479529,5	2228946,44	Картометрический метод	2,50	-
493	479637,66	2228968,55	Картометрический метод	2,50	-
494	480142,66	2229097,57	Картометрический метод	2,50	-
495	480209,74	2229116,47	Картометрический метод	2,50	-
415	480322,55	2229159,46	Картометрический метод	2,50	-

## 3. Сведения о характерных точках части (частей) границы объекта

Обозначение характерных точек части границы	Координаты, м		Метод определения координат характерной точки	Средняя квадратическая погрешность положения характерной точки (М), м	Описание обозначения точки на местности (при наличии)
	X	Y			
1	2	3	4	5	6
Часть № =					
-	-	-	-	-	-



Использованы условные знаки и обозначения:

- 1 - характерная точка контура, сведения о которой позволяют однозначно определить ее на местности
- - линия обрывающая часть контура, сведения о которой достаточны для определения ее местоположения

## ОПИСАНИЕ МЕСТОПОЛОЖЕНИЯ ГРАНИЦ

3.3 Зона инженерной инфраструктуры

(наименование объекта местоположение границ, которого описано (далее - объект)

## Раздел 1

Сведения об объекте		
№ п/п	Характеристики объекта	Описание характеристик
1	2	3
1	Местоположение объекта	<i>Российская Федерация, Рязанская область, р-н Касимовский, с/п Крутоярское</i>
2	Площадь объекта $\pm$ величина погрешности определения площади (Р $\pm$ Дельта Р)	<i>94515кв.м. <math>\pm</math> 540кв.м.</i>
3	Иные характеристики объекта	<i>Номер зоны: -</i>

## Раздел 2

Сведения о местоположении границ объекта					
1. Система координат <i>МСК-62</i>					
2. Сведения о характерных точках границ объекта					
Обозначение характерных точек границ	Координаты, м		Метод определения координат характерной точки	Средняя квадратическая погрешность положения характерной точки (М), м	Описание обозначения точки на местности (при наличии)
	X	Y			
1	2	3	4	5	6
<i>ЗУ1(1)</i>					
1	475285,24	2234308,51	<i>Картометрический метод</i>	2,50	-
2	475285,24	2234368,51	<i>Картометрический метод</i>	2,50	-
3	475225,24	2234368,51	<i>Картометрический метод</i>	2,50	-
4	475225,24	2234308,51	<i>Картометрический метод</i>	2,50	-
1	475285,24	2234308,51	<i>Картометрический метод</i>	2,50	-
<i>ЗУ1(2)</i>					
5	471513,87	2233401,62	<i>Картометрический метод</i>	2,50	-
6	471501,21	2233419,62	<i>Картометрический метод</i>	2,50	-
7	471519,57	2233432,53	<i>Картометрический метод</i>	2,50	-
8	471499,56	2233461,01	<i>Картометрический метод</i>	2,50	-
9	471476,46	2233460,42	<i>Картометрический метод</i>	2,50	-
10	471472,65	2233472,91	<i>Картометрический метод</i>	2,50	-
11	471435,99	2233447,18	<i>Картометрический метод</i>	2,50	-
12	471470,46	2233398,06	<i>Картометрический метод</i>	2,50	-
13	471488,83	2233410,96	<i>Картометрический метод</i>	2,50	-
14	471501,76	2233392,51	<i>Картометрический метод</i>	2,50	-
5	471513,87	2233401,62	<i>Картометрический метод</i>	2,50	-
<i>ЗУ1(3)</i>					
15	471493,45	2230795,84	<i>Картометрический метод</i>	2,50	-
16	471469,94	2230851,04	<i>Картометрический метод</i>	2,50	-
17	471414,73	2230827,52	<i>Картометрический метод</i>	2,50	-
18	471438,25	2230772,32	<i>Картометрический метод</i>	2,50	-
15	471493,45	2230795,84	<i>Картометрический метод</i>	2,50	-
<i>ЗУ1(4)</i>					
19	470349,3	2232724,61	<i>Картометрический метод</i>	2,50	-
20	470372,25	2232780,05	<i>Картометрический метод</i>	2,50	-
21	470316,82	2232803,01	<i>Картометрический метод</i>	2,50	-
22	470293,86	2232747,57	<i>Картометрический метод</i>	2,50	-
19	470349,3	2232724,61	<i>Картометрический метод</i>	2,50	-
<i>ЗУ1(5)</i>					
23	476972,01	2232612,12	<i>Картометрический метод</i>	2,50	-
24	476983,4	2232671,03	<i>Картометрический метод</i>	2,50	-
25	476924,49	2232682,41	<i>Картометрический метод</i>	2,50	-
26	476913,1	2232623,5	<i>Картометрический метод</i>	2,50	-
23	476972,01	2232612,12	<i>Картометрический метод</i>	2,50	-
<i>ЗУ1(6)</i>					
27	474167,7	2231021,01	<i>Картометрический метод</i>	2,50	-
28	474204,82	2231068,15	<i>Картометрический метод</i>	2,50	-

## Сведения о местоположении границ объекта

29	474157,69	2231105,27	Картометрический метод	2,50	-
30	474120,56	2231058,13	Картометрический метод	2,50	-
27	474167,7	2231021,01	Картометрический метод	2,50	-
ЗУ1(7)					
31	474554,47	2232657,1	Картометрический метод	2,50	-
32	474530,12	2232715,77	Картометрический метод	2,50	-
33	474475,06	2232691,06	Картометрический метод	2,50	-
34	474487,05	2232663,92	Картометрический метод	2,50	-
35	474495,61	2232671,15	Картометрический метод	2,50	-
36	474506,02	2232658,86	Картометрический метод	2,50	-
37	474494,71	2232649,26	Картометрический метод	2,50	-
38	474502,89	2232631,87	Картометрический метод	2,50	-
31	474554,47	2232657,1	Картометрический метод	2,50	-
ЗУ1(8)					
39	473667,26	2232006,48	Картометрический метод	2,50	-
40	473644,23	2232061,88	Картометрический метод	2,50	-
41	473588,82	2232038,85	Картометрический метод	2,50	-
42	473611,85	2231983,44	Картометрический метод	2,50	-
39	473667,26	2232006,48	Картометрический метод	2,50	-
ЗУ1(9)					
43	475571,88	2234280,33	Картометрический метод	2,50	-
44	475571,88	2234340,33	Картометрический метод	2,50	-
45	475511,88	2234340,33	Картометрический метод	2,50	-
46	475511,88	2234280,33	Картометрический метод	2,50	-
43	475571,88	2234280,33	Картометрический метод	2,50	-
ЗУ1(10)					
47	472568,55	2234178,37	Картометрический метод	2,50	-
48	472547,11	2234208,92	Картометрический метод	2,50	-
49	472470,05	2234160,31	Картометрический метод	2,50	-
50	472494,04	2234126,1	Картометрический метод	2,50	-
47	472568,55	2234178,37	Картометрический метод	2,50	-
ЗУ1(11)					
51	473179,87	2236575,73	Картометрический метод	2,50	-
52	473219,07	2236621,15	Картометрический метод	2,50	-
53	473173,64	2236660,35	Картометрический метод	2,50	-
54	473134,44	2236614,93	Картометрический метод	2,50	-
51	473179,87	2236575,73	Картометрический метод	2,50	-
ЗУ1(12)					
55	472864,36	2236355,17	Картометрический метод	2,50	-
56	472829,07	2236443,7	Картометрический метод	2,50	-
57	472790,94	2236428,32	Картометрический метод	2,50	-
58	472814,45	2236379,49	Картометрический метод	2,50	-
59	472835,43	2236340,91	Картометрический метод	2,50	-
55	472864,36	2236355,17	Картометрический метод	2,50	-
ЗУ1(13)					
60	472865,98	2236873,59	Картометрический метод	2,50	-
61	472905,18	2236919,01	Картометрический метод	2,50	-
62	472859,75	2236958,21	Картометрический метод	2,50	-
63	472820,55	2236912,78	Картометрический метод	2,50	-
60	472865,98	2236873,59	Картометрический метод	2,50	-
ЗУ1(14)					
64	476111,04	2233898,56	Картометрический метод	2,50	-

## Сведения о местоположении границ объекта

65	476116,14	2233955,57	Картометрический метод	2,50	-
66	476116,97	2233983,87	Картометрический метод	2,50	-
67	476117,96	2234007,33	Картометрический метод	2,50	-
68	476023,71	2233987,24	Картометрический метод	2,50	-
69	476023,44	2233932,22	Картометрический метод	2,50	-
70	476029,55	2233927,86	Картометрический метод	2,50	-
71	476056,71	2233916,55	Картометрический метод	2,50	-
72	476094,64	2233902,98	Картометрический метод	2,50	-
64	476111,04	2233898,56	Картометрический метод	2,50	-
ЗУ1(15)					
73	473576,54	2235224,27	Картометрический метод	2,50	-
74	473572,15	2235254,79	Картометрический метод	2,50	-
75	473567,07	2235279,27	Картометрический метод	2,50	-
76	473541,95	2235384,02	Картометрический метод	2,50	-
77	473533,47	2235495,41	Картометрический метод	2,50	-
78	473528,69	2235492,3	Картометрический метод	2,50	-
79	473537	2235383,19	Картометрический метод	2,50	-
80	473561,92	2235279,27	Картометрический метод	2,50	-
81	473523,83	2235274,9	Картометрический метод	2,50	-
82	473532,96	2235218,13	Картометрический метод	2,50	-
73	473576,54	2235224,27	Картометрический метод	2,50	-
ЗУ1(16)					
83	472707,25	2231859,14	Картометрический метод	2,50	-
84	472696,21	2231918,11	Картометрический метод	2,50	-
85	472637,24	2231907,07	Картометрический метод	2,50	-
86	472648,28	2231848,09	Картометрический метод	2,50	-
83	472707,25	2231859,14	Картометрический метод	2,50	-
ЗУ1(17)					
87	477584,02	2233144,1	Картометрический метод	2,50	-
88	477621,25	2233191,15	Картометрический метод	2,50	-
89	477574,2	2233228,39	Картометрический метод	2,50	-
90	477536,97	2233181,34	Картометрический метод	2,50	-
87	477584,02	2233144,1	Картометрический метод	2,50	-
ЗУ1(18)					
91	477743,16	2232386,63	Картометрический метод	2,50	-
92	477755,39	2232386,49	Картометрический метод	2,50	-
93	477818,2	2232473,54	Картометрический метод	2,50	-
94	477776,42	2232503,69	Картометрический метод	2,50	-
95	477741,31	2232455,03	Картометрический метод	2,50	-
96	477774,99	2232430,73	Картометрический метод	2,50	-
91	477743,16	2232386,63	Картометрический метод	2,50	-
ЗУ1(19)					
97	477972,4	2232307,93	Картометрический метод	2,50	-
98	477972,39	2232391,65	Картометрический метод	2,50	-
99	477890,63	2232391,65	Картометрический метод	2,50	-
100	477890,63	2232344,05	Картометрический метод	2,50	-
101	477924,26	2232330,08	Картометрический метод	2,50	-
102	477972,39	2232307,93	Картометрический метод	2,50	-
97	477972,4	2232307,93	Картометрический метод	2,50	-
ЗУ1(20)					
19	470349,3	2232724,61	Картометрический метод	2,50	-
20	470372,25	2232780,05	Картометрический метод	2,50	-

## Сведения о местоположении границ объекта

21	470316,82	2232803,01	Картометрический метод	2,50	-
22	470293,86	2232747,57	Картометрический метод	2,50	-
19	470349,3	2232724,61	Картометрический метод	2,50	-
ЗУ1(21)					
15	471493,45	2230795,84	Картометрический метод	2,50	-
16	471469,94	2230851,04	Картометрический метод	2,50	-
17	471414,73	2230827,52	Картометрический метод	2,50	-
18	471438,25	2230772,32	Картометрический метод	2,50	-
15	471493,45	2230795,84	Картометрический метод	2,50	-
ЗУ1(22)					
103	476670,04	2233417,79	Картометрический метод	2,50	-
104	476681,5	2233478,51	Картометрический метод	2,50	-
105	476617,24	2233488,7	Картометрический метод	2,50	-
106	476618,54	2233453,46	Картометрический метод	2,50	-
107	476617,24	2233441,71	Картометрический метод	2,50	-
108	476610,71	2233435,18	Картометрический метод	2,50	-
109	476610,08	2233430,99	Картометрический метод	2,50	-
103	476670,04	2233417,79	Картометрический метод	2,50	-
ЗУ1(23)					
110	474938,98	2232863,32	Картометрический метод	2,50	-
111	474965,46	2232879,49	Картометрический метод	2,50	-
112	474925,16	2232945,47	Картометрический метод	2,50	-
113	474914,46	2232938,94	Картометрический метод	2,50	-
114	474907,43	2232949,6	Картометрический метод	2,50	-
115	474907,05	2232951,43	Картометрический метод	2,50	-
116	474906,99	2232953,43	Картометрический метод	2,50	-
117	474907,31	2232958,76	Картометрический метод	2,50	-
118	474907,49	2232972	Картометрический метод	2,50	-
119	474907,36	2232973,57	Картометрический метод	2,50	-
120	474901,16	2232982,99	Картометрический метод	2,50	-
121	474902,18	2232979,08	Картометрический метод	2,50	-
122	474902,7	2232973,87	Картометрический метод	2,50	-
123	474902,53	2232966,43	Картометрический метод	2,50	-
124	474901,88	2232953,25	Картометрический метод	2,50	-
125	474901,94	2232950,96	Картометрический метод	2,50	-
126	474902,41	2232948,79	Картометрический метод	2,50	-
127	474910,5	2232936,52	Картометрический метод	2,50	-
128	474898,69	2232929,31	Картометрический метод	2,50	-
110	474938,98	2232863,32	Картометрический метод	2,50	-
ЗУ1(24)					
129	474512,58	2233509,62	Картометрический метод	2,50	-
130	474516,08	2233510,8	Картометрический метод	2,50	-
131	474513,39	2233521,35	Картометрический метод	2,50	-
132	474513,7	2233524,42	Картометрический метод	2,50	-
133	474508,68	2233523,59	Картометрический метод	2,50	-
134	474509,58	2233522,07	Картометрический метод	2,50	-
135	474510,48	2233519,57	Картометрический метод	2,50	-
129	474512,58	2233509,62	Картометрический метод	2,50	-
ЗУ1(25)					
136	474734,45	2233275,68	Картометрический метод	2,50	-
137	474738,02	2233282,69	Картометрический метод	2,50	-
138	474722,75	2233345,75	Картометрический метод	2,50	-

## Сведения о местоположении границ объекта

139	474706,66	2233414,28	Картометрический метод	2,50	-
140	474702,09	2233425,7	Картометрический метод	2,50	-
141	474698,13	2233431,04	Картометрический метод	2,50	-
142	474694,17	2233433,78	Картометрический метод	2,50	-
143	474688,69	2233436,06	Картометрический метод	2,50	-
144	474684,28	2233436,07	Картометрический метод	2,50	-
145	474681,5	2233436,07	Картометрический метод	2,50	-
146	474665,67	2233433,48	Картометрический метод	2,50	-
147	474645,24	2233428,91	Картометрический метод	2,50	-
148	474641,89	2233428,45	Картометрический метод	2,50	-
149	474639,05	2233429,06	Картометрический метод	2,50	-
150	474636,21	2233430,86	Картометрический метод	2,50	-
151	474634,27	2233432,73	Картометрический метод	2,50	-
152	474632,45	2233435,65	Картометрический метод	2,50	-
153	474620,76	2233485,38	Картометрический метод	2,50	-
154	474616,13	2233484,45	Картометрический метод	2,50	-
155	474636,4	2233396,93	Картометрический метод	2,50	-
156	474636,19	2233395,38	Картометрический метод	2,50	-
157	474635,68	2233394,25	Картометрический метод	2,50	-
158	474635,08	2233393,42	Картометрический метод	2,50	-
159	474634,12	2233392,71	Картометрический метод	2,50	-
160	474633,05	2233392,23	Картометрический метод	2,50	-
161	474613,8	2233388,03	Картометрический метод	2,50	-
162	474616,54	2233375,48	Картометрический метод	2,50	-
163	474626,41	2233377,63	Картометрический метод	2,50	-
164	474624,7	2233386,05	Картометрический метод	2,50	-
165	474631,05	2233387,46	Картометрический метод	2,50	-
166	474634,12	2233387,86	Картометрический метод	2,50	-
167	474636,12	2233387,5	Картометрический метод	2,50	-
168	474637,67	2233386,66	Картометрический метод	2,50	-
169	474639,24	2233384,66	Картометрический метод	2,50	-
170	474651	2233333,89	Картометрический метод	2,50	-
171	474647,47	2233333,12	Картометрический метод	2,50	-
172	474654,68	2233299,9	Картометрический метод	2,50	-
173	474654,86	2233299,93	Картометрический метод	2,50	-
174	474659,05	2233281,13	Картометрический метод	2,50	-
175	474674,71	2233284,62	Картометрический метод	2,50	-
176	474697,45	2233289,69	Картометрический метод	2,50	-
177	474685,85	2233341,67	Картометрический метод	2,50	-
178	474662,64	2233336,49	Картометрический метод	2,50	-
179	474659,81	2233349,16	Картометрический метод	2,50	-
180	474657,51	2233349,06	Картометрический метод	2,50	-
181	474654,3	2233349,06	Картометрический метод	2,50	-
182	474653,24	2233349,45	Картометрический метод	2,50	-
183	474652,56	2233350,11	Картометрический метод	2,50	-
184	474638,55	2233409,69	Картометрический метод	2,50	-
185	474638,6	2233409,81	Картометрический метод	2,50	-
186	474641,28	2233416,31	Картометрический метод	2,50	-
187	474644,25	2233419,84	Картометрический метод	2,50	-
188	474648,76	2233422,52	Картометрический метод	2,50	-
189	474673,17	2233428,73	Картометрический метод	2,50	-

## Сведения о местоположении границ объекта

190	474681,14	2233430,15	Картометрический метод	2,50	-
191	474685,6	2233430,06	Картометрический метод	2,50	-
192	474686,78	2233430,03	Картометрический метод	2,50	-
193	474690,37	2233428,99	Картометрический метод	2,50	-
194	474693,34	2233426,67	Картометрический метод	2,50	-
195	474696,29	2233423,07	Картометрический метод	2,50	-
196	474700,64	2233413,19	Картометрический метод	2,50	-
197	474712,43	2233367,74	Картометрический метод	2,50	-
136	474734,45	2233275,68	Картометрический метод	2,50	-
ЗУ1(26)					
198	474608,89	2233540,4	Картометрический метод	2,50	-
199	474606,57	2233551,7	Картометрический метод	2,50	-
200	474605,69	2233553,68	Картометрический метод	2,50	-
201	474600,28	2233550,41	Картометрический метод	2,50	-
202	474601,16	2233549,06	Картометрический метод	2,50	-
203	474603,57	2233538,65	Картометрический метод	2,50	-
198	474608,89	2233540,4	Картометрический метод	2,50	-
ЗУ1(27)					
204	474569,32	2233405,3	Картометрический метод	2,50	-
205	474558,34	2233458,62	Картометрический метод	2,50	-
206	474536,36	2233454,1	Картометрический метод	2,50	-
207	474533,64	2233467,3	Картометрический метод	2,50	-
208	474525,18	2233465,67	Картометрический метод	2,50	-
209	474525,09	2233466,08	Картометрический метод	2,50	-
210	474517,29	2233504,78	Картометрический метод	2,50	-
211	474513,84	2233503,69	Картометрический метод	2,50	-
212	474521,95	2233465,45	Картометрический метод	2,50	-
213	474524,85	2233451,73	Картометрический метод	2,50	-
214	474522,87	2233451,32	Картометрический метод	2,50	-
215	474533,85	2233398	Картометрический метод	2,50	-
204	474569,32	2233405,3	Картометрический метод	2,50	-

## 3. Сведения о характерных точках части (частей) границы объекта

Обозначение характерных точек части границы	Координаты, м		Метод определения координат характерной точки	Средняя квадратическая погрешность положения характерной точки (М), м	Описание обозначения точки на местности (при наличии)
	X	Y			
1	2	3	4	5	6
Часть № =					
-	-	-	-	-	-

## План границ объекта



Используемые условные знаки и обозначения:

Масштаб 1:25000

- 1 - характерная точка контура, сведения о которой позволяют однозначно определить её на местности
- - вновь образованная часть контура, сведения о которой достаточны для определения её местоположения

## ОПИСАНИЕ МЕСТОПОЛОЖЕНИЯ ГРАНИЦ

4.2 Зоны сельскохозяйственного использования

(наименование объекта местоположение границ, которого описано (далее - объект)

## Раздел 1

Сведения об объекте		
№ п/п	Характеристики объекта	Описание характеристик
1	2	3
1	Местоположение объекта	<i>Российская Федерация, Рязанская область, р-н Касимовский, с/п Крутоярское</i>
2	Площадь объекта $\pm$ величина погрешности определения площади (Р $\pm$ Дельта Р)	<i>60028907кв.м. <math>\pm</math> 4067кв.м.</i>
3	Иные характеристики объекта	<i>Номер зоны: -</i>

## Раздел 2

Сведения о местоположении границ объекта					
1. Система координат <i>МСК-62</i>					
2. Сведения о характерных точках границ объекта					
Обозначение характерных точек границ	Координаты, м		Метод определения координат характерной точки	Средняя квадратическая погрешность положения характерной точки (Мп), м	Описание обозначения точки на местности (при наличии)
	X	Y			
1	2	3	4	5	6
<i>ЗУ1(1)</i>					
3203	484022,86	2230881,39	<i>Картометрический метод</i>	2,50	-
3202	484032,86	2231030,09	<i>Картометрический метод</i>	2,50	-
3201	484032,13	2231166,25	<i>Картометрический метод</i>	2,50	-
3200	484003,94	2231339,85	<i>Картометрический метод</i>	2,50	-
3199	483955,75	2231532,61	<i>Картометрический метод</i>	2,50	-
3198	483744,34	2232013,79	<i>Картометрический метод</i>	2,50	-
3197	483691,79	2232103,54	<i>Картометрический метод</i>	2,50	-
3196	483653,13	2232152,14	<i>Картометрический метод</i>	2,50	-
3195	483553,08	2232271,4	<i>Картометрический метод</i>	2,50	-
3194	483453,54	2232428,65	<i>Картометрический метод</i>	2,50	-
3193	483330,83	2232604,64	<i>Картометрический метод</i>	2,50	-
3192	483164,86	2232799,69	<i>Картометрический метод</i>	2,50	-
3191	483041,99	2232939,85	<i>Картометрический метод</i>	2,50	-
3190	482945,58	2233027,55	<i>Картометрический метод</i>	2,50	-
3189	482837,42	2233114,37	<i>Картометрический метод</i>	2,50	-
3188	482753,41	2233169,69	<i>Картометрический метод</i>	2,50	-
3187	482495,99	2233310,9	<i>Картометрический метод</i>	2,50	-
3186	482218,02	2233434,88	<i>Картометрический метод</i>	2,50	-
3185	481807,99	2233581,34	<i>Картометрический метод</i>	2,50	-
3184	481641,64	2233620,29	<i>Картометрический метод</i>	2,50	-
3183	481455,92	2233678,69	<i>Картометрический метод</i>	2,50	-
3182	480931,85	2233819,7	<i>Картометрический метод</i>	2,50	-
3181	480628,05	2233887,75	<i>Картометрический метод</i>	2,50	-
3180	480414,01	2233929,14	<i>Картометрический метод</i>	2,50	-
3179	480086,69	2233982,94	<i>Картометрический метод</i>	2,50	-
3178	479472,09	2234026,1	<i>Картометрический метод</i>	2,50	-
3177	478748,8	2234062	<i>Картометрический метод</i>	2,50	-
3176	478066,95	2234014,18	<i>Картометрический метод</i>	2,50	-
3175	477619,84	2234060,71	<i>Картометрический метод</i>	2,50	-
3174	477211,07	2234143,15	<i>Картометрический метод</i>	2,50	-
3173	477029,33	2234194,77	<i>Картометрический метод</i>	2,50	-
3172	476861,11	2234281,02	<i>Картометрический метод</i>	2,50	-
3171	476752,38	2234347,35	<i>Картометрический метод</i>	2,50	-
3170	476687,89	2234408,59	<i>Картометрический метод</i>	2,50	-
3169	476635,92	2234459,22	<i>Картометрический метод</i>	2,50	-
3168	476599,37	2234489,36	<i>Картометрический метод</i>	2,50	-
3167	476563,54	2234507,11	<i>Картометрический метод</i>	2,50	-
3166	476513,3	2234516,91	<i>Картометрический метод</i>	2,50	-

## Сведения о местоположении границ объекта

3165	476357,16	2234645,67	Картометрический метод	2,50	-
3164	476029,57	2234949,27	Картометрический метод	2,50	-
3163	475377,51	2235657,55	Картометрический метод	2,50	-
3162	475321,54	2235583,02	Картометрический метод	2,50	-
3161	475178,65	2235422,32	Картометрический метод	2,50	-
3160	475219,88	2235418,13	Картометрический метод	2,50	-
3159	475241,55	2235451,56	Картометрический метод	2,50	-
3158	475251,09	2235445,52	Картометрический метод	2,50	-
3157	475265,39	2235432,9	Картометрический метод	2,50	-
3156	475263,88	2235431,17	Картометрический метод	2,50	-
3155	475296,48	2235402,28	Картометрический метод	2,50	-
3154	475301,43	2235410,23	Картометрический метод	2,50	-
3153	475312,18	2235404,85	Картометрический метод	2,50	-
3152	475324,98	2235398,03	Картометрический метод	2,50	-
3151	475431,38	2235482,67	Картометрический метод	2,50	-
3150	475661,13	2235227,95	Картометрический метод	2,50	-
3149	476024,24	2234857,56	Картометрический метод	2,50	-
3148	476044,71	2234836,68	Картометрический метод	2,50	-
3147	476055,95	2234821,41	Картометрический метод	2,50	-
3146	476053,13	2234811,49	Картометрический метод	2,50	-
3145	476025,59	2234784,19	Картометрический метод	2,50	-
3144	476033,82	2234783,36	Картометрический метод	2,50	-
3143	475952,9	2234684,92	Картометрический метод	2,50	-
3142	475908,91	2234640,95	Картометрический метод	2,50	-
3141	475898,46	2234637,32	Картометрический метод	2,50	-
3140	475890,8	2234617,35	Картометрический метод	2,50	-
3139	475879,09	2234599,62	Картометрический метод	2,50	-
3138	475843	2234587,39	Картометрический метод	2,50	-
3137	475823,87	2234610,57	Картометрический метод	2,50	-
3136	475737,7	2234579,81	Картометрический метод	2,50	-
3135	475712,2	2234555,72	Картометрический метод	2,50	-
3134	475702,02	2234565,23	Картометрический метод	2,50	-
3133	475669,96	2234555,66	Картометрический метод	2,50	-
3132	475639,86	2234542,09	Картометрический метод	2,50	-
3131	475534,07	2234518,57	Картометрический метод	2,50	-
3130	475365,88	2234510,79	Картометрический метод	2,50	-
3129	475400,16	2234426,18	Картометрический метод	2,50	-
3128	475161,86	2234417,52	Картометрический метод	2,50	-
3127	475033,78	2234479,98	Картометрический метод	2,50	-
3126	474836,77	2234415,26	Картометрический метод	2,50	-
3125	474537,51	2234679,43	Картометрический метод	2,50	-
3124	474350,9	2235193,38	Картометрический метод	2,50	-
3123	474676,74	2235233,2	Картометрический метод	2,50	-
3122	474825,75	2235284,63	Картометрический метод	2,50	-
3121	474926,23	2235289,6	Картометрический метод	2,50	-
3120	475287,29	2235186,78	Картометрический метод	2,50	-
3119	475196,86	2235060,45	Картометрический метод	2,50	-
3118	475109,87	2234827,52	Картометрический метод	2,50	-
3117	475035,26	2234768,06	Картометрический метод	2,50	-
3116	475066,62	2234659,68	Картометрический метод	2,50	-
3115	475148,08	2234661,2	Картометрический метод	2,50	-

## Сведения о местоположении границ объекта

3114	475164,43	2234756,82	Картометрический метод	2,50	-
3113	475288,81	2235162,83	Картометрический метод	2,50	-
3112	475338,62	2235190,61	Картометрический метод	2,50	-
3111	475266,66	2235230,2	Картометрический метод	2,50	-
3110	475211,18	2235261,12	Картометрический метод	2,50	-
3109	475154,68	2235292,41	Картометрический метод	2,50	-
3108	475152,99	2235296,11	Картометрический метод	2,50	-
3107	475127,05	2235337,01	Картометрический метод	2,50	-
3106	475105,32	2235273,54	Картометрический метод	2,50	-
3105	474928,68	2235313,85	Картометрический метод	2,50	-
3104	474894,15	2235320,83	Картометрический метод	2,50	-
3103	474852,22	2235320,83	Картометрический метод	2,50	-
3102	474820,76	2235308,61	Картометрический метод	2,50	-
3101	474735,14	2235272,82	Картометрический метод	2,50	-
3100	474725,03	2235271,95	Картометрический метод	2,50	-
3099	474681,34	2235278,06	Картометрический метод	2,50	-
3098	474639,41	2235287,66	Картометрический метод	2,50	-
3097	474619,31	2235295,52	Картометрический метод	2,50	-
3096	474598,34	2235309,49	Картометрический метод	2,50	-
3095	474575,63	2235329,57	Картометрический метод	2,50	-
3094	474546,8	2235360,99	Картометрический метод	2,50	-
3093	474524,08	2235392,42	Картометрический метод	2,50	-
3092	474506,61	2235421,23	Картометрический метод	2,50	-
3091	474485,3	2235459,6	Картометрический метод	2,50	-
3090	474443,42	2235531,14	Картометрический метод	2,50	-
3089	474437,64	2235533,17	Картометрический метод	2,50	-
3088	474425,09	2235551,01	Картометрический метод	2,50	-
3087	474423,03	2235552,94	Картометрический метод	2,50	-
3086	474391,67	2235597,43	Картометрический метод	2,50	-
3085	474388,22	2235602,32	Картометрический метод	2,50	-
3084	474388,04	2235604,6	Картометрический метод	2,50	-
3083	474382,59	2235619,12	Картометрический метод	2,50	-
3082	474397,11	2235634,56	Картометрический метод	2,50	-
3081	474471,34	2235735,73	Картометрический метод	2,50	-
3080	474502,13	2235762,68	Картометрический метод	2,50	-
3079	474540,55	2235783,57	Картометрический метод	2,50	-
3078	474582,74	2235813,79	Картометрический метод	2,50	-
3077	474581,26	2235891,76	Картометрический метод	2,50	-
3076	474574,02	2235995,94	Картометрический метод	2,50	-
3075	474548,68	2235992,45	Картометрический метод	2,50	-
3074	474550,63	2235982,39	Картометрический метод	2,50	-
3073	474387,07	2235948,04	Картометрический метод	2,50	-
3072	474159,15	2236071,43	Картометрический метод	2,50	-
3071	474213,93	2236093,11	Картометрический метод	2,50	-
3070	474224,36	2236117,6	Картометрический метод	2,50	-
3069	474227,75	2236147,19	Картометрический метод	2,50	-
3068	474223,04	2236173,19	Картометрический метод	2,50	-
3067	474201,09	2236229,33	Картометрический метод	2,50	-
3066	474180,43	2236266,54	Картометрический метод	2,50	-
3065	474146,39	2236313,12	Картометрический метод	2,50	-
3064	474385,22	2236453,04	Картометрический метод	2,50	-

## Сведения о местоположении границ объекта

3063	474239,06	2236620,13	Картометрический метод	2,50	-
3062	474217,54	2236600,22	Картометрический метод	2,50	-
3061	474202,19	2236617,67	Картометрический метод	2,50	-
3060	474185,7	2236631,06	Картометрический метод	2,50	-
3059	474168,69	2236644,97	Картометрический метод	2,50	-
3058	474150,14	2236671,24	Картометрический метод	2,50	-
3057	474139,83	2236695,45	Картометрический метод	2,50	-
3056	474131,58	2236712,96	Картометрический метод	2,50	-
3055	474109,94	2236737,17	Картометрический метод	2,50	-
3054	474097,57	2236749,53	Картометрический метод	2,50	-
3053	474081,07	2236761,89	Картометрический метод	2,50	-
3052	474063,55	2236765,5	Картометрический метод	2,50	-
3051	474055,73	2236760,96	Картометрический метод	2,50	-
3050	474044,27	2236776,23	Картометрический метод	2,50	-
3049	473991,48	2236737,92	Картометрический метод	2,50	-
3048	473731,62	2237096	Картометрический метод	2,50	-
3047	473703,61	2236917,13	Картометрический метод	2,50	-
3046	473702,2	2236870,33	Картометрический метод	2,50	-
3045	473701,57	2236849,59	Картометрический метод	2,50	-
3044	473740,33	2236821,78	Картометрический метод	2,50	-
3043	473797,69	2236776,61	Картометрический метод	2,50	-
3042	473804,92	2236736,87	Картометрический метод	2,50	-
3041	473837,89	2236699,83	Картометрический метод	2,50	-
3040	473886,67	2236711,13	Картометрический метод	2,50	-
3039	473923,24	2236728,74	Картометрический метод	2,50	-
3038	473941,67	2236701,51	Картометрический метод	2,50	-
3037	474062,81	2236735,97	Картометрический метод	2,50	-
3036	474124,68	2236704,35	Картометрический метод	2,50	-
3035	474165,33	2236643,38	Картометрический метод	2,50	-
3034	474233,99	2236581,95	Картометрический метод	2,50	-
3033	474251,6	2236525,04	Картометрический метод	2,50	-
3032	474250,24	2236492,07	Картометрический метод	2,50	-
3031	474227,66	2236458,2	Картометрический метод	2,50	-
3030	474208,24	2236433,81	Картометрический метод	2,50	-
3029	474204,65	2236430,61	Картометрический метод	2,50	-
3028	474205,69	2236428,68	Картометрический метод	2,50	-
3027	474192,91	2236420,12	Картометрический метод	2,50	-
3026	474149,08	2236380,97	Картометрический метод	2,50	-
3025	474163,98	2236337,61	Картометрический метод	2,50	-
3024	474139,14	2236312,32	Картометрический метод	2,50	-
3023	474179,79	2236230,57	Картометрический метод	2,50	-
3022	474203,72	2236193,08	Картометрический метод	2,50	-
3021	474216,37	2236154,69	Картометрический метод	2,50	-
3020	474210,46	2236104,55	Картометрический метод	2,50	-
3019	474155,85	2236074,75	Картометрический метод	2,50	-
3018	474057,28	2236034,91	Картометрический метод	2,50	-
3017	474201,3	2236025,14	Картометрический метод	2,50	-
3016	474355,11	2235926,31	Картометрический метод	2,50	-
3015	474564,06	2235934,52	Картометрический метод	2,50	-
3014	474554,41	2235855,91	Картометрический метод	2,50	-
3013	474555,85	2235797,01	Картометрический метод	2,50	-

## Сведения о местоположении границ объекта

3012	474349,62	2235786,97	Картометрический метод	2,50	-
3011	474241,61	2235799,81	Картометрический метод	2,50	-
3010	474174,31	2235731,16	Картометрический метод	2,50	-
3009	474129,24	2235672,43	Картометрический метод	2,50	-
3008	474075,27	2235675,43	Картометрический метод	2,50	-
3007	474050,08	2235721,5	Картометрический метод	2,50	-
3006	474159,13	2235811,15	Картометрический метод	2,50	-
3005	474204,92	2235841,08	Картометрический метод	2,50	-
3004	474324,85	2235876,47	Картометрический метод	2,50	-
3003	474110,09	2235903,1	Картометрический метод	2,50	-
3002	474057,28	2236034,88	Картометрический метод	2,50	-
3001	473995,37	2236048,66	Картометрический метод	2,50	-
3000	473970,02	2236073,32	Картометрический метод	2,50	-
2999	473915,38	2236033,53	Картометрический метод	2,50	-
2998	473894,59	2236038,87	Картометрический метод	2,50	-
2997	473806,82	2236117,64	Картометрический метод	2,50	-
2996	473758,48	2236190,15	Картометрический метод	2,50	-
2995	473727,1	2236272,29	Картометрический метод	2,50	-
2994	473691,8	2236327,99	Картометрический метод	2,50	-
2993	473638,01	2236426,72	Картометрический метод	2,50	-
2992	473600,21	2236460,99	Картометрический метод	2,50	-
2991	473592,82	2236457,75	Картометрический метод	2,50	-
2990	473585,13	2236467,09	Картометрический метод	2,50	-
2989	473560,98	2236465,17	Картометрический метод	2,50	-
2988	473550,44	2236464,77	Картометрический метод	2,50	-
2987	473523,37	2236492,54	Картометрический метод	2,50	-
2986	473462,16	2236555,82	Картометрический метод	2,50	-
2985	473259,28	2236764,07	Картометрический метод	2,50	-
2984	472978,89	2237040,79	Картометрический метод	2,50	-
2983	472969,17	2237036,77	Картометрический метод	2,50	-
2982	472645,9	2236921,29	Картометрический метод	2,50	-
2981	472447,58	2236848,51	Картометрический метод	2,50	-
2980	472393,59	2236822,43	Картометрический метод	2,50	-
2979	472118,15	2236764,89	Картометрический метод	2,50	-
2978	472114,38	2236760,78	Картометрический метод	2,50	-
2977	472113,75	2236754,79	Картометрический метод	2,50	-
2976	471903,01	2236529,83	Картометрический метод	2,50	-
2975	471893,02	2236629,09	Картометрический метод	2,50	-
2974	471603,07	2236107,24	Картометрический метод	2,50	-
2973	471234,19	2236213,59	Картометрический метод	2,50	-
2972	471224,85	2236172,69	Картометрический метод	2,50	-
2971	471223,8	2236163,6	Картометрический метод	2,50	-
2970	471237,64	2236103,32	Картометрический метод	2,50	-
2969	471263,72	2236019,28	Картометрический метод	2,50	-
2968	471306,11	2235853,16	Картометрический метод	2,50	-
2967	471350,95	2235663,35	Картометрический метод	2,50	-
2966	471354,39	2235656,48	Картометрический метод	2,50	-
2965	471395,66	2235647,31	Картометрический метод	2,50	-
2964	471401,39	2235640,44	Картометрический метод	2,50	-
2963	471402,76	2235629,31	Картометрический метод	2,50	-
2962	471409,42	2235576,28	Картометрический метод	2,50	-

## Сведения о местоположении границ объекта

2961	471419,74	2235533,89	Картометрический метод	2,50	-
2960	471426,62	2235485,78	Картометрический метод	2,50	-
2959	471426,62	2235467,45	Картометрический метод	2,50	-
2958	471362,41	2235441,09	Картометрический метод	2,50	-
2957	471342,92	2235431,93	Картометрический метод	2,50	-
2956	471338,33	2235420,47	Картометрический метод	2,50	-
2955	471345,23	2235310,56	Картометрический метод	2,50	-
2954	471342,93	2235277,33	Картометрический метод	2,50	-
2953	471339,47	2235222,75	Картометрический метод	2,50	-
2952	471332,59	2235167,76	Картометрический метод	2,50	-
2951	471315,39	2235111,62	Картометрический метод	2,50	-
2950	471302,78	2235074,96	Картометрический метод	2,50	-
2949	471297,04	2235031,42	Картометрический метод	2,50	-
2948	471291,31	2234991,33	Картометрический метод	2,50	-
2947	471280,99	2234954,66	Картометрический метод	2,50	-
2946	471258,06	2234897,38	Картометрический метод	2,50	-
2945	471229,4	2234872,18	Картометрический метод	2,50	-
2944	471189,27	2234829,79	Картометрический метод	2,50	-
2943	471142,6	2234802,33	Картометрический метод	2,50	-
2942	471117,8	2234784,79	Картометрический метод	2,50	-
2941	471111,11	2234784,39	Картометрический метод	2,50	-
2940	471070,36	2234800,04	Картометрический метод	2,50	-
2939	471027,94	2234816,08	Картометрический метод	2,50	-
2938	470967,17	2234827,54	Картометрический метод	2,50	-
2937	470898,38	2234836,7	Картометрический метод	2,50	-
2936	470835,76	2234847,02	Картометрический метод	2,50	-
2935	470741,74	2234871,08	Картометрический метод	2,50	-
2934	470670,66	2234885,97	Картометрический метод	2,50	-
2933	470684,76	2234969,53	Картометрический метод	2,50	-
2932	470692,79	2235035,98	Картометрический метод	2,50	-
2931	470692,79	2235087,53	Картометрический метод	2,50	-
2930	470689,35	2235131,07	Картометрический метод	2,50	-
2929	470679,03	2235168,88	Картометрический метод	2,50	-
2928	470674,45	2235173,46	Картометрический метод	2,50	-
2927	470529,98	2235211,27	Картометрический метод	2,50	-
2926	470529,98	2235249,07	Картометрический метод	2,50	-
2925	470525,39	2235393,43	Картометрический метод	2,50	-
2924	470529,98	2235451,86	Картометрический метод	2,50	-
2923	470575,1	2235520,81	Картометрический метод	2,50	-
2922	470657,01	2235605,54	Картометрический метод	2,50	-
2921	470751,9	2235627,38	Картометрический метод	2,50	-
2920	470663,44	2235650,35	Картометрический метод	2,50	-
2919	470575,89	2235748,2	Картометрический метод	2,50	-
2918	470498,86	2235452,85	Картометрический метод	2,50	-
2917	470451,68	2235454,38	Картометрический метод	2,50	-
2916	470388,33	2235470,07	Картометрический метод	2,50	-
2915	470369,79	2235471,18	Картометрический метод	2,50	-
2914	470211,28	2235496,68	Картометрический метод	2,50	-
2913	470167,94	2235487,84	Картометрический метод	2,50	-
2912	470163,77	2235488,46	Картометрический метод	2,50	-
4057	470163,76	2235488,46	Картометрический метод	2,50	-

## Сведения о местоположении границ объекта

4056	469993,25	2235450,12	Картометрический метод	2,50	-
4055	469966,31	2235371,47	Картометрический метод	2,50	-
4054	469790,46	2235304,7	Картометрический метод	2,50	-
4053	469823,46	2234775,99	Картометрический метод	2,50	-
4052	470335,18	2234360,63	Картометрический метод	2,50	-
4051	469350,88	2233296,36	Картометрический метод	2,50	-
4050	469237,3	2233517,93	Картометрический метод	2,50	-
4049	468646,09	2233310,74	Картометрический метод	2,50	-
4048	468646,67	2233310,24	Картометрический метод	2,50	-
4047	469066,46	2232951,03	Картометрический метод	2,50	-
4046	469063,32	2232939,9	Картометрический метод	2,50	-
4045	469046,86	2232881,61	Картометрический метод	2,50	-
4044	469032,26	2232829,87	Картометрический метод	2,50	-
4043	469016,46	2232773,93	Картометрический метод	2,50	-
4042	469008,4	2232745,34	Картометрический метод	2,50	-
4041	468990,25	2232691,13	Картометрический метод	2,50	-
4040	468959,42	2232598,96	Картометрический метод	2,50	-
4039	468959,3	2232598,6	Картометрический метод	2,50	-
4038	468963,03	2232599,52	Картометрический метод	2,50	-
4037	469056,13	2232618,51	Картометрический метод	2,50	-
4036	469099,83	2232632,44	Картометрический метод	2,50	-
4035	469102,59	2232629,15	Картометрический метод	2,50	-
4034	469063,16	2232591,37	Картометрический метод	2,50	-
4033	468967,99	2232571,96	Картометрический метод	2,50	-
4032	468949,31	2232568,69	Картометрический метод	2,50	-
4031	468949,29	2232568,69	Картометрический метод	2,50	-
4030	468943,41	2232551,11	Картометрический метод	2,50	-
4029	468940,01	2232540,95	Картометрический метод	2,50	-
4028	468962,36	2232523,44	Картометрический метод	2,50	-
4027	469034,59	2232466,9	Картометрический метод	2,50	-
4026	469062,07	2232445,38	Картометрический метод	2,50	-
4025	469034,5	2232281,39	Картометрический метод	2,50	-
4024	469029,09	2232249,18	Картометрический метод	2,50	-
4023	469058,43	2232124,84	Картометрический метод	2,50	-
4022	469051,04	2232085,11	Картометрический метод	2,50	-
4021	469020,83	2231922,9	Картометрический метод	2,50	-
4020	469013,82	2231788,17	Картометрический метод	2,50	-
4019	469086,65	2231717,91	Картометрический метод	2,50	-
4018	469026,23	2231645,85	Картометрический метод	2,50	-
4017	468983,48	2231594,87	Картометрический метод	2,50	-
4016	468874	2231685,72	Картометрический метод	2,50	-
4015	468700,8	2231829,42	Картометрический метод	2,50	-
4014	468652,94	2231869,14	Картометрический метод	2,50	-
4013	468635,73	2231851,91	Картометрический метод	2,50	-
4012	468628,53	2231837,48	Картометрический метод	2,50	-
4011	468561,84	2231703,82	Картометрический метод	2,50	-
4010	468430,35	2231757,64	Картометрический метод	2,50	-
4009	468354,18	2231802,25	Картометрический метод	2,50	-
4008	468263,73	2231855,23	Картометрический метод	2,50	-
4007	468241,62	2231777,46	Картометрический метод	2,50	-
4006	468226,63	2231724,73	Картометрический метод	2,50	-

## Сведения о местоположении границ объекта

4005	468135,37	2231403,76	Картометрический метод	2,50	-
4004	468119,02	2231346,3	Картометрический метод	2,50	-
4003	468109,15	2231311,6	Картометрический метод	2,50	-
4002	468086,44	2231223,05	Картометрический метод	2,50	-
4001	468067,91	2231150,74	Картометрический метод	2,50	-
4000	468037,5	2230999,06	Картометрический метод	2,50	-
3999	468034,72	2230985,2	Картометрический метод	2,50	-
3998	467966,33	2230644,09	Картометрический метод	2,50	-
3997	468039,59	2230569,74	Картометрический метод	2,50	-
3996	468293,03	2230784,22	Картометрический метод	2,50	-
3995	468348,51	2230834,27	Картометрический метод	2,50	-
3994	468389,54	2230871,29	Картометрический метод	2,50	-
3993	468493,52	2230965,13	Картометрический метод	2,50	-
3992	468527,54	2230898,3	Картометрический метод	2,50	-
3991	468555,37	2230843,6	Картометрический метод	2,50	-
3990	468560,94	2230833,2	Картометрический метод	2,50	-
3989	468592,25	2230774,78	Картометрический метод	2,50	-
3988	468657,92	2230652,24	Картометрический метод	2,50	-
3987	468673,91	2230622,38	Картометрический метод	2,50	-
3986	468853,11	2230823,39	Картометрический метод	2,50	-
3985	468860,4	2230831,55	Картометрический метод	2,50	-
3984	468920,51	2230947	Картометрический метод	2,50	-
3983	468950,69	2231004,95	Картометрический метод	2,50	-
3982	468998,49	2231096,74	Картометрический метод	2,50	-
3981	469094,77	2231198,17	Картометрический метод	2,50	-
3980	469177	2231284,79	Картометрический метод	2,50	-
3979	469196,47	2231305,3	Картометрический метод	2,50	-
3978	469239,81	2231350,95	Картометрический метод	2,50	-
3977	469357,07	2231468,3	Картометрический метод	2,50	-
3976	469376,84	2231499,98	Картометрический метод	2,50	-
3975	469419,41	2231568,23	Картометрический метод	2,50	-
3974	469516,14	2231541,43	Картометрический метод	2,50	-
3973	469543,06	2231556,68	Картометрический метод	2,50	-
3972	469629,27	2231605,5	Картометрический метод	2,50	-
3971	469654,8	2231671,19	Картометрический метод	2,50	-
3970	469778,93	2231607,56	Картометрический метод	2,50	-
3969	469795,9	2231598,85	Картометрический метод	2,50	-
3968	469850,19	2231555,02	Картометрический метод	2,50	-
3967	469872,7	2231536,83	Картометрический метод	2,50	-
3966	469817,39	2231402,7	Картометрический метод	2,50	-
3965	469664,59	2231032,04	Картометрический метод	2,50	-
3964	469655,96	2231011,1	Картометрический метод	2,50	-
3963	469642	2230961,09	Картометрический метод	2,50	-
3962	469595,46	2230794,15	Картометрический метод	2,50	-
3961	469480,36	2230653,58	Картометрический метод	2,50	-
3960	469437,51	2230537,34	Картометрический метод	2,50	-
3959	469351,43	2230453,12	Картометрический метод	2,50	-
3958	469318,72	2230421,1	Картометрический метод	2,50	-
3957	469486,19	2230264,17	Картометрический метод	2,50	-
3956	469609,05	2230149,05	Картометрический метод	2,50	-
3955	469731,39	2230034,41	Картометрический метод	2,50	-

## Сведения о местоположении границ объекта

3954	470005,84	2229922,73	Картометрический метод	2,50	-
3953	470036,64	2229790,45	Картометрический метод	2,50	-
3952	470050,84	2229729,39	Картометрический метод	2,50	-
3951	470085,97	2229578,49	Картометрический метод	2,50	-
3950	470057,26	2229475,56	Картометрический метод	2,50	-
3949	470041,35	2229418,45	Картометрический метод	2,50	-
3948	470115,48	2229172,09	Картометрический метод	2,50	-
3947	470117,01	2229156,13	Картометрический метод	2,50	-
3946	470127,47	2229046,75	Картометрический метод	2,50	-
3945	470145,02	2229015,74	Картометрический метод	2,50	-
3944	470212,27	2228896,85	Картометрический метод	2,50	-
3943	470342,62	2228724,91	Картометрический метод	2,50	-
3942	470301,47	2228711,42	Картометрический метод	2,50	-
3941	470230,75	2228688,23	Картометрический метод	2,50	-
3940	470216,27	2228528,04	Картометрический метод	2,50	-
3939	470206,16	2228416,25	Картометрический метод	2,50	-
3938	470247,57	2228205,07	Картометрический метод	2,50	-
3937	470255,52	2228207,1	Картометрический метод	2,50	-
3936	470283,44	2228214,17	Картометрический метод	2,50	-
3935	470338,06	2228227,99	Картометрический метод	2,50	-
3934	470416,25	2228110,25	Картометрический метод	2,50	-
3933	470463,22	2228039,5	Картометрический метод	2,50	-
3932	470524,27	2228062,32	Картометрический метод	2,50	-
3931	470597,69	2228089,78	Картометрический метод	2,50	-
3930	470675,15	2228015,72	Картометрический метод	2,50	-
3929	470676,7	2227950,58	Картометрический метод	2,50	-
3928	470633,29	2227895,64	Картометрический метод	2,50	-
3927	470530,82	2227765,96	Картометрический метод	2,50	-
3926	470601,96	2227720,81	Картометрический метод	2,50	-
3925	470618,08	2227710,58	Картометрический метод	2,50	-
3924	470679,8	2227671,43	Картометрический метод	2,50	-
3923	470738,89	2227572,32	Картометрический метод	2,50	-
3922	470753,24	2227504,68	Картометрический метод	2,50	-
3921	470761,11	2227467,55	Картометрический метод	2,50	-
3920	470767,45	2227437,61	Картометрический метод	2,50	-
3919	470782	2227392,76	Картометрический метод	2,50	-
3918	470814,65	2227292,13	Картометрический метод	2,50	-
3917	470889,16	2227048,56	Картометрический метод	2,50	-
3916	471008,98	2226887,41	Картометрический метод	2,50	-
3915	471025,26	2226779,17	Картометрический метод	2,50	-
3914	471034,54	2226717,55	Картометрический метод	2,50	-
3913	471075,52	2226729,72	Картометрический метод	2,50	-
3912	471088,73	2226733,64	Картометрический метод	2,50	-
3911	471205,79	2226768,41	Картометрический метод	2,50	-
3910	471302,75	2226787,95	Картометрический метод	2,50	-
3909	471308,14	2226883,84	Картометрический метод	2,50	-
3908	471400,93	2226848,11	Картометрический метод	2,50	-
3907	471508,44	2226861,4	Картометрический метод	2,50	-
3906	471583,17	2226770,75	Картометрический метод	2,50	-
3905	471591,56	2226764,32	Картометрический метод	2,50	-
3904	471589,6	2226760,4	Картометрический метод	2,50	-

## Сведения о местоположении границ объекта

3903	471582,38	2226750,77	Картометрический метод	2,50	-
3902	471592,01	2226690,62	Картометрический метод	2,50	-
3901	471592,71	2226647,54	Картометрический метод	2,50	-
3900	471624,2	2226621,33	Картометрический метод	2,50	-
3899	471701,07	2226557,32	Картометрический метод	2,50	-
3898	471888,55	2226574,11	Картометрический метод	2,50	-
3897	472039,91	2226583,12	Картометрический метод	2,50	-
3896	472154,35	2226515,68	Картометрический метод	2,50	-
3895	472141,73	2226416,63	Картометрический метод	2,50	-
3894	472140,89	2226410,05	Картометрический метод	2,50	-
3893	472121,7	2226261,93	Картометрический метод	2,50	-
3892	472086,86	2225993,22	Картометрический метод	2,50	-
3891	472134,57	2225933,27	Картометрический метод	2,50	-
3890	472251,18	2225786,74	Картометрический метод	2,50	-
3889	472332,21	2225684,92	Картометрический метод	2,50	-
3888	472343,58	2225559,13	Картометрический метод	2,50	-
3887	471966,38	2225462,47	Картометрический метод	2,50	-
3886	471639,83	2225425,65	Картометрический метод	2,50	-
3885	471183,19	2225391,47	Картометрический метод	2,50	-
3884	471136,63	2225387,99	Картометрический метод	2,50	-
3883	471082,74	2225388,68	Картометрический метод	2,50	-
3882	470874,42	2225391,39	Картометрический метод	2,50	-
3881	470688,81	2225393,78	Картометрический метод	2,50	-
3880	470630,36	2225394,55	Картометрический метод	2,50	-
3879	470496,4	2225427,21	Картометрический метод	2,50	-
3878	470386,44	2225453,32	Картометрический метод	2,50	-
3877	470198,78	2225502,15	Картометрический метод	2,50	-
3876	470085,28	2225531,69	Картометрический метод	2,50	-
3875	470011,17	2225550,97	Картометрический метод	2,50	-
3874	469965,93	2225556,31	Картометрический метод	2,50	-
3873	469690,7	2225588,79	Картометрический метод	2,50	-
3872	469611,04	2225598,18	Картометрический метод	2,50	-
3871	469392,42	2225623,98	Картометрический метод	2,50	-
3870	469292,75	2225635,82	Картометрический метод	2,50	-
3869	469100,13	2225658,75	Картометрический метод	2,50	-
3868	468630,63	2225812,32	Картометрический метод	2,50	-
3867	468105,51	2226047,86	Картометрический метод	2,50	-
3866	468051,12	2226078,3	Картометрический метод	2,50	-
3865	468034,1	2226057,19	Картометрический метод	2,50	-
3864	468023,86	2226036,99	Картометрический метод	2,50	-
3863	468021,94	2226018,01	Картометрический метод	2,50	-
3862	468154,15	2225966,08	Картометрический метод	2,50	-
3861	468230,55	2225941,8	Картометрический метод	2,50	-
3860	468474,79	2225821,15	Картометрический метод	2,50	-
3859	468797,31	2225691,52	Картометрический метод	2,50	-
3858	468942,24	2225638,68	Картометрический метод	2,50	-
3857	469318,3	2225532,22	Картометрический метод	2,50	-
3856	469769,3	2225446,51	Картометрический метод	2,50	-
3855	470475,61	2225394,59	Картометрический метод	2,50	-
3854	470674,86	2225359,16	Картометрический метод	2,50	-
3853	470774,71	2225361,11	Картометрический метод	2,50	-

## Сведения о местоположении границ объекта

3852	470862,91	2225351,95	Картометрический метод	2,50	-
3851	471169,13	2225271	Картометрический метод	2,50	-
3850	471283,64	2225233,07	Картометрический метод	2,50	-
3849	471353,43	2225191,45	Картометрический метод	2,50	-
3848	471416,96	2225158,06	Картометрический метод	2,50	-
3847	471527,36	2225119,43	Картометрический метод	2,50	-
3846	471614,23	2225098,56	Картометрический метод	2,50	-
3845	471785,76	2225085,06	Картометрический метод	2,50	-
3844	471877,9	2225044,31	Картометрический метод	2,50	-
3843	472145,2	2224965,43	Картометрический метод	2,50	-
3842	472241,78	2224930,17	Картометрический метод	2,50	-
3841	472360,41	2224892,28	Картометрический метод	2,50	-
3840	472563,04	2224851,42	Картометрический метод	2,50	-
3839	472661,51	2224847,16	Картометрический метод	2,50	-
3838	472741,33	2224852,42	Картометрический метод	2,50	-
3837	472927,74	2224878,25	Картометрический метод	2,50	-
3836	473033,59	2224907,76	Картометрический метод	2,50	-
3835	473340,46	2225053,34	Картометрический метод	2,50	-
3834	473367,17	2225076,89	Картометрический метод	2,50	-
3833	473505,72	2225164,73	Картометрический метод	2,50	-
3832	473652,85	2225193,07	Картометрический метод	2,50	-
3831	473731,95	2225202,46	Картометрический метод	2,50	-
3830	473827,48	2225225,7	Картометрический метод	2,50	-
3829	473935,99	2225267,6	Картометрический метод	2,50	-
3828	474337,28	2225378,54	Картометрический метод	2,50	-
3827	474595,51	2225472,86	Картометрический метод	2,50	-
3826	474673,15	2225493,24	Картометрический метод	2,50	-
3825	474745,23	2225524,6	Картометрический метод	2,50	-
3824	474844,01	2225578,13	Картометрический метод	2,50	-
3823	475054,49	2225717,57	Картометрический метод	2,50	-
3822	475183,45	2225790,52	Картометрический метод	2,50	-
3821	475260,26	2225837,72	Картометрический метод	2,50	-
3820	475278,02	2225861,21	Картометрический метод	2,50	-
3819	475296,52	2225875,07	Картометрический метод	2,50	-
3818	475326,1	2225884,16	Картометрический метод	2,50	-
3817	475389,85	2225917,54	Картометрический метод	2,50	-
3816	475402,86	2225930,68	Картометрический метод	2,50	-
3815	475397,33	2225934,78	Картометрический метод	2,50	-
3814	475374,62	2225936,72	Картометрический метод	2,50	-
3813	475340,27	2225926,21	Картометрический метод	2,50	-
3812	475289,38	2225922,5	Картометрический метод	2,50	-
3811	475171,19	2225894,34	Картометрический метод	2,50	-
3810	475128,61	2225879,66	Картометрический метод	2,50	-
3809	475099,73	2225877,44	Картометрический метод	2,50	-
3808	475025,37	2225885,99	Картометрический метод	2,50	-
3807	475004,11	2225872,8	Картометрический метод	2,50	-
3806	474982,94	2225843,1	Картометрический метод	2,50	-
3805	474945,77	2225845,65	Картометрический метод	2,50	-
3804	474875,74	2225817,75	Картометрический метод	2,50	-
3803	474841,49	2225790,04	Картометрический метод	2,50	-
3802	474815,4	2225780,27	Картометрический метод	2,50	-

## Сведения о местоположении границ объекта

3801	474714,51	2225787,98	Картометрический метод	2,50	-
3800	474637,65	2225780,68	Картометрический метод	2,50	-
3799	474577,23	2225780,35	Картометрический метод	2,50	-
3798	474199,97	2225709,49	Картометрический метод	2,50	-
3797	474073,83	2225673,02	Картометрический метод	2,50	-
3796	473996,95	2225668,47	Картометрический метод	2,50	-
3795	473701,88	2225629,7	Картометрический метод	2,50	-
3794	473603,13	2225603,01	Картометрический метод	2,50	-
3793	473526,2	2225605,34	Картометрический метод	2,50	-
3792	473491,82	2225613,41	Картометрический метод	2,50	-
3791	473508,16	2225638,28	Картометрический метод	2,50	-
3790	473643,71	2225717,48	Картометрический метод	2,50	-
3789	473886,48	2225777,99	Картометрический метод	2,50	-
3788	474068,81	2225838,16	Картометрический метод	2,50	-
3787	474326,84	2225865,7	Картометрический метод	2,50	-
3786	474731,53	2225940,83	Картометрический метод	2,50	-
3785	474887,86	2225977,45	Картометрический метод	2,50	-
3784	474985,85	2225992,01	Картометрический метод	2,50	-
3783	474974,76	2226003,92	Картометрический метод	2,50	-
3782	474926,04	2226272,97	Картометрический метод	2,50	-
3781	474656,02	2226397,86	Картометрический метод	2,50	-
3780	474315,86	2226191,02	Картометрический метод	2,50	-
3779	474124,14	2226235,47	Картометрический метод	2,50	-
3778	474116,99	2226252,95	Картометрический метод	2,50	-
3777	474102,42	2226254,8	Картометрический метод	2,50	-
3776	474078,06	2226248,18	Картометрический метод	2,50	-
3775	474018,2	2226261,95	Картометрический метод	2,50	-
3774	473566,41	2226177,16	Картометрический метод	2,50	-
3773	473340,49	2226103,79	Картометрический метод	2,50	-
3772	473342,34	2226153,32	Картометрический метод	2,50	-
3771	473357,23	2226494,88	Картометрический метод	2,50	-
3770	473379,36	2226630,12	Картометрический метод	2,50	-
3769	473478,25	2227224,62	Картометрический метод	2,50	-
3768	473425,12	2227243,45	Картометрический метод	2,50	-
3767	473002,58	2227393,2	Картометрический метод	2,50	-
3766	472980,25	2227401,12	Картометрический метод	2,50	-
3765	472868,45	2227490,18	Картометрический метод	2,50	-
3764	472771,45	2227567,44	Картометрический метод	2,50	-
3763	472742,91	2227590,17	Картометрический метод	2,50	-
3762	472727,2	2227602,69	Картометрический метод	2,50	-
3761	472720,02	2227686,1	Картометрический метод	2,50	-
3760	472702,5	2227889,38	Картометрический метод	2,50	-
3759	472629,08	2227926,24	Картометрический метод	2,50	-
3758	472517,49	2227982,27	Картометрический метод	2,50	-
3757	472492,7	2227994,72	Картометрический метод	2,50	-
3756	472377,56	2228052,53	Картометрический метод	2,50	-
3755	472204,5	2228139,43	Картометрический метод	2,50	-
3754	472213,28	2228270,63	Картометрический метод	2,50	-
3753	472221,08	2228387,07	Картометрический метод	2,50	-
3752	472292,51	2228694,82	Картометрический метод	2,50	-
3751	472273,49	2228796,89	Картометрический метод	2,50	-

## Сведения о местоположении границ объекта

3750	472401,61	2229004,32	Картометрический метод	2,50	-
3749	472455,85	2229011,3	Картометрический метод	2,50	-
3748	472541,81	2228869,73	Картометрический метод	2,50	-
3747	472589,69	2228922,47	Картометрический метод	2,50	-
3746	472663,5	2229003,78	Картометрический метод	2,50	-
3745	472695,62	2229039,15	Картометрический метод	2,50	-
3744	472689,61	2229099,03	Картометрический метод	2,50	-
3743	472684,55	2229149,49	Картометрический метод	2,50	-
3742	472688,31	2229155,97	Картометрический метод	2,50	-
3741	472783,16	2229319,89	Картометрический метод	2,50	-
3740	472822,48	2229318,55	Картометрический метод	2,50	-
3739	472877,48	2229316,68	Картометрический метод	2,50	-
3738	472950,39	2229314,22	Картометрический метод	2,50	-
3737	472950,06	2229323,04	Картометрический метод	2,50	-
3736	472945,56	2229442,12	Картометрический метод	2,50	-
3735	472944,47	2229450,35	Картометрический метод	2,50	-
3734	472928,95	2229566,98	Картометрический метод	2,50	-
3733	472933,02	2229686,6	Картометрический метод	2,50	-
3732	473067,59	2229647,77	Картометрический метод	2,50	-
3731	473076,03	2229645,33	Картометрический метод	2,50	-
3730	473089,14	2229664,11	Картометрический метод	2,50	-
3729	473096,16	2229674,16	Картометрический метод	2,50	-
3728	473157,64	2229762,19	Картометрический метод	2,50	-
3727	473191,81	2229809,71	Картометрический метод	2,50	-
3726	473292,57	2229949,83	Картометрический метод	2,50	-
3725	473296,7	2229955,3	Картометрический метод	2,50	-
3724	473505,38	2230232,14	Картометрический метод	2,50	-
3723	473759,58	2230422,55	Картометрический метод	2,50	-
3722	473789,54	2230444,99	Картометрический метод	2,50	-
3721	473848,99	2230482,8	Картометрический метод	2,50	-
3720	473870,99	2230496,79	Картометрический метод	2,50	-
3719	473903,46	2230514,53	Картометрический метод	2,50	-
3718	473952,61	2230541,38	Картометрический метод	2,50	-
3717	473957,17	2230544,06	Картометрический метод	2,50	-
3716	474057,36	2230602,66	Картометрический метод	2,50	-
3715	474120,11	2230725,68	Картометрический метод	2,50	-
3714	474091,16	2230804,12	Картометрический метод	2,50	-
3713	474073,06	2230853,16	Картометрический метод	2,50	-
3712	474077,19	2230856,03	Картометрический метод	2,50	-
3711	474258,23	2230981,62	Картометрический метод	2,50	-
3710	474385,26	2231069,72	Картометрический метод	2,50	-
3709	474446,57	2231112,25	Картометрический метод	2,50	-
3708	474589,49	2231211,39	Картометрический метод	2,50	-
3707	474599,78	2231218,53	Картометрический метод	2,50	-
3706	474479,3	2231298,47	Картометрический метод	2,50	-
3705	474441,21	2231325,64	Картометрический метод	2,50	-
3704	474398,08	2231356,38	Картометрический метод	2,50	-
3703	474307,69	2231363,82	Картометрический метод	2,50	-
3702	474208,47	2231371,98	Картометрический метод	2,50	-
3701	474184,39	2231373,12	Картометрический метод	2,50	-
3700	474101,18	2231377,09	Картометрический метод	2,50	-

## Сведения о местоположении границ объекта

3699	473966,45	2231533,3	Картометрический метод	2,50	-
3698	473935,66	2231734,35	Картометрический метод	2,50	-
3697	473932,38	2231755,74	Картометрический метод	2,50	-
3696	473872,34	2231799,53	Картометрический метод	2,50	-
3695	473732,49	2231901,54	Картометрический метод	2,50	-
3694	473712,8	2231948,91	Картометрический метод	2,50	-
3693	473604,2	2232210,19	Картометрический метод	2,50	-
3692	473643,53	2232246,1	Картометрический метод	2,50	-
3691	473643,04	2232263,53	Картометрический метод	2,50	-
3690	473636,96	2232479,51	Картометрический метод	2,50	-
3689	473632,77	2232628,4	Картометрический метод	2,50	-
3688	473688,69	2232667,42	Картометрический метод	2,50	-
3687	473835,75	2232770,09	Картометрический метод	2,50	-
3686	473929,06	2232835,21	Картометрический метод	2,50	-
3685	473996,49	2232787,68	Картометрический метод	2,50	-
3684	474145,34	2232682,75	Картометрический метод	2,50	-
3683	474333,38	2232494,75	Картометрический метод	2,50	-
3682	474190,29	2232374,85	Картометрический метод	2,50	-
3681	474007,56	2232221,75	Картометрический метод	2,50	-
3680	473917,98	2232146,71	Картометрический метод	2,50	-
3679	473933,82	2232140,74	Картометрический метод	2,50	-
3678	474157,89	2232056,34	Картометрический метод	2,50	-
3677	474100,16	2231990,94	Картометрический метод	2,50	-
3676	474208,83	2231744,69	Картометрический метод	2,50	-
3675	474239,4	2231675,4	Картометрический метод	2,50	-
3674	474250,84	2231680,13	Картометрический метод	2,50	-
3673	474431,63	2231754,96	Картометрический метод	2,50	-
3672	474537,71	2231681,46	Картометрический метод	2,50	-
3671	474632,29	2231615,9	Картометрический метод	2,50	-
3670	474687,96	2231611,24	Картометрический метод	2,50	-
3669	474735,23	2231607,26	Картометрический метод	2,50	-
3668	474813,35	2231541,44	Картометрический метод	2,50	-
3667	474895,21	2231439,67	Картометрический метод	2,50	-
3666	474969,4	2231347,42	Картометрический метод	2,50	-
3665	475020,07	2231284,44	Картометрический метод	2,50	-
3664	475032,25	2231278,32	Картометрический метод	2,50	-
3663	475047,31	2231270,75	Картометрический метод	2,50	-
3662	475132,84	2231370,97	Картометрический метод	2,50	-
3661	475162,31	2231405,5	Картометрический метод	2,50	-
3660	475383,95	2231469,56	Картометрический метод	2,50	-
3659	475456,51	2231490,54	Картометрический метод	2,50	-
3658	475412,54	2231656,29	Картометрический метод	2,50	-
3657	475408,17	2231672,72	Картометрический метод	2,50	-
3656	475470,27	2231759,31	Картометрический метод	2,50	-
3655	475597,34	2231839,27	Картометрический метод	2,50	-
3654	475730,5	2231755,27	Картометрический метод	2,50	-
3653	475739,37	2231749,67	Картометрический метод	2,50	-
3652	475863,09	2231619,78	Картометрический метод	2,50	-
3651	475917,58	2231562,58	Картометрический метод	2,50	-
3650	475939,68	2231539,37	Картометрический метод	2,50	-
3649	476011,59	2231494,21	Картометрический метод	2,50	-

## Сведения о местоположении границ объекта

3648	476022,1	2231487,61	Картометрический метод	2,50	-
3647	476024,31	2231486,22	Картометрический метод	2,50	-
3646	476091,5	2231361,65	Картометрический метод	2,50	-
3645	476096,79	2231351,84	Картометрический метод	2,50	-
3644	476213,04	2231136,3	Картометрический метод	2,50	-
3643	476252,4	2231063,33	Картометрический метод	2,50	-
3642	476335,11	2230909,95	Картометрический метод	2,50	-
3641	476381,7	2230823,57	Картометрический метод	2,50	-
3640	476446,8	2230705,77	Картометрический метод	2,50	-
3639	476519,01	2230575,11	Картометрический метод	2,50	-
3638	476595,63	2230436,46	Картометрический метод	2,50	-
3637	476598,4	2230431,3	Картометрический метод	2,50	-
3636	476620,81	2230389,59	Картометрический метод	2,50	-
3635	476644,26	2230345,94	Картометрический метод	2,50	-
3634	476705,95	2230231,09	Картометрический метод	2,50	-
3633	476715,43	2230198,16	Картометрический метод	2,50	-
3632	476720,91	2230175,17	Картометрический метод	2,50	-
3631	476724,8	2230158,8	Картометрический метод	2,50	-
3630	476728,52	2230037,19	Картометрический метод	2,50	-
3629	476734,83	2229830,38	Картометрический метод	2,50	-
3628	476738,77	2229701,31	Картометрический метод	2,50	-
3627	476751,21	2229147,52	Картометрический метод	2,50	-
3626	476753,73	2229053,38	Картометрический метод	2,50	-
3625	476752,15	2229053,33	Картометрический метод	2,50	-
3624	476752,22	2229050,98	Картометрический метод	2,50	-
3623	476753,79	2229051,03	Картометрический метод	2,50	-
3622	476756,88	2228935,5	Картометрический метод	2,50	-
3621	476757,04	2228929,48	Картометрический метод	2,50	-
3620	476757,23	2228922,26	Картометрический метод	2,50	-
3619	476761,51	2228923,29	Картометрический метод	2,50	-
3618	476762,5	2228873,14	Картометрический метод	2,50	-
3617	476759,83	2228865,39	Картометрический метод	2,50	-
3616	476694,03	2228675,16	Картометрический метод	2,50	-
3615	476673,42	2228615,56	Картометрический метод	2,50	-
3614	476658,39	2228617,63	Картометрический метод	2,50	-
3613	476656,05	2228613,39	Картометрический метод	2,50	-
3612	476586,83	2228616,98	Картометрический метод	2,50	-
3611	476506,69	2228652,91	Картометрический метод	2,50	-
3610	476504,6	2228639,31	Картометрический метод	2,50	-
3609	476636,9	2228588,35	Картометрический метод	2,50	-
3608	476661,32	2228592,17	Картометрический метод	2,50	-
3607	476695,43	2228597,28	Картометрический метод	2,50	-
3606	476829,71	2228579	Картометрический метод	2,50	-
3605	476948,5	2228507,89	Картометрический метод	2,50	-
3604	477087,73	2228467,86	Картометрический метод	2,50	-
3603	477187,05	2228439,26	Картометрический метод	2,50	-
3602	477250,38	2228468,94	Картометрический метод	2,50	-
3601	477298,05	2228575,61	Картометрический метод	2,50	-
3600	477423,79	2228504,69	Картометрический метод	2,50	-
3599	477462,95	2228613,71	Картометрический метод	2,50	-
3598	477468,33	2228628,89	Картометрический метод	2,50	-

## Сведения о местоположении границ объекта

3597	477547,3	2228646,59	Картометрический метод	2,50	-
3596	477678,04	2228677,4	Картометрический метод	2,50	-
3595	477901,04	2228841,22	Картометрический метод	2,50	-
3594	477901,59	2228844,84	Картометрический метод	2,50	-
3593	477680,45	2228685,14	Картометрический метод	2,50	-
3592	477467,28	2228634,37	Картометрический метод	2,50	-
3591	477452,01	2228589,86	Картометрический метод	2,50	-
3590	477421,83	2228578,26	Картометрический метод	2,50	-
3589	477395,89	2228570,31	Картометрический метод	2,50	-
3588	477308,69	2228572,17	Картометрический метод	2,50	-
3587	477297,51	2228578,12	Картометрический метод	2,50	-
3586	477295,05	2228572,46	Картометрический метод	2,50	-
3585	477181,18	2228574,89	Картометрический метод	2,50	-
3584	477112,15	2228579,36	Картометрический метод	2,50	-
3583	476919,55	2228591,87	Картометрический метод	2,50	-
3582	476851,37	2228596,3	Картометрический метод	2,50	-
3581	476743,74	2228607,15	Картометрический метод	2,50	-
3580	476710,06	2228610,55	Картометрический метод	2,50	-
3579	476715,24	2228626,09	Картометрический метод	2,50	-
3578	476761,52	2228764,81	Картометрический метод	2,50	-
3577	476761,58	2228763,3	Картометрический метод	2,50	-
3576	476763,93	2228763,39	Картометрический метод	2,50	-
3575	476763,83	2228765,74	Картометрический метод	2,50	-
3574	476761,81	2228765,66	Картометрический метод	2,50	-
3573	476787,03	2228841,26	Картометрический метод	2,50	-
3572	476795,6	2228866,92	Картометрический метод	2,50	-
3571	476798,99	2228899,37	Картометрический метод	2,50	-
3570	476798,19	2228910,67	Картометрический метод	2,50	-
3569	476796,53	2228933,98	Картометрический метод	2,50	-
3568	476796,1	2228939,97	Картометрический метод	2,50	-
3567	476793,28	2228979,64	Картометрический метод	2,50	-
3566	476772,96	2229475,85	Картометрический метод	2,50	-
3565	476772,21	2229494,13	Картометрический метод	2,50	-
3564	476770,85	2229527,5	Картометрический метод	2,50	-
3563	476757,55	2229851,97	Картометрический метод	2,50	-
3562	476751,54	2229998,74	Картометрический метод	2,50	-
3561	476748,05	2230083,95	Картометрический метод	2,50	-
3560	476746,3	2230142,44	Картометрический метод	2,50	-
3559	476745,44	2230147,73	Картометрический метод	2,50	-
3558	476742,86	2230210,68	Картометрический метод	2,50	-
3557	476740,22	2230225,01	Картометрический метод	2,50	-
3556	476739,45	2230229,15	Картометрический метод	2,50	-
3555	476737,09	2230235,49	Картометрический метод	2,50	-
3554	476729,25	2230256,52	Картометрический метод	2,50	-
3553	476721,78	2230267,48	Картометрический метод	2,50	-
3552	476707,7	2230288,11	Картометрический метод	2,50	-
3551	476555,11	2230558,47	Картометрический метод	2,50	-
3550	476493,42	2230673,24	Картометрический метод	2,50	-
3549	476437,46	2230777,34	Картометрический метод	2,50	-
3548	476365,67	2230910,89	Картометрический метод	2,50	-
3547	476298,11	2231036,59	Картометрический метод	2,50	-

## Сведения о местоположении границ объекта

3546	476262,02	2231103,7	Картометрический метод	2,50	-
3545	476125,47	2231357,72	Картометрический метод	2,50	-
3544	476118,84	2231370,06	Картометрический метод	2,50	-
3543	476247,85	2231432,53	Картометрический метод	2,50	-
3542	476446,9	2231528,94	Картометрический метод	2,50	-
3541	476568,71	2231587,93	Картометрический метод	2,50	-
3540	476576,84	2231586,37	Картометрический метод	2,50	-
3539	476657,56	2231570,76	Картометрический метод	2,50	-
3538	476676,76	2231567,05	Картометрический метод	2,50	-
3537	477779,38	2231433,98	Картометрический метод	2,50	-
3536	477775,1	2231420,34	Картометрический метод	2,50	-
3535	477739,58	2231343,37	Картометрический метод	2,50	-
3534	477775,48	2231329,95	Картометрический метод	2,50	-
3533	477918,17	2231276,6	Картометрический метод	2,50	-
3532	478006,26	2231243,67	Картометрический метод	2,50	-
3531	478242,92	2231155,2	Картометрический метод	2,50	-
3530	478248,96	2231152,94	Картометрический метод	2,50	-
3529	478253,22	2231151,35	Картометрический метод	2,50	-
3528	478302,85	2231132,79	Картометрический метод	2,50	-
3527	478407,37	2231108,11	Картометрический метод	2,50	-
3526	478676,64	2231044,52	Картометрический метод	2,50	-
3525	478759,43	2231024,97	Картометрический метод	2,50	-
3524	478766,96	2231059,21	Картометрический метод	2,50	-
3523	478787,77	2231045,33	Картометрический метод	2,50	-
3522	478955,4	2230933,51	Картометрический метод	2,50	-
3521	479406,01	2230632,93	Картометрический метод	2,50	-
3520	479572,67	2230519,38	Картометрический метод	2,50	-
3519	479754,76	2230395,33	Картометрический метод	2,50	-
3518	479922,75	2230280,88	Картометрический метод	2,50	-
3517	479943,78	2230265,43	Картометрический метод	2,50	-
3516	480022,7	2230207,45	Картометрический метод	2,50	-
3515	480072,34	2230170,99	Картометрический метод	2,50	-
3514	480111,73	2230134,3	Картометрический метод	2,50	-
3513	480171,31	2230099,62	Картометрический метод	2,50	-
3512	480281,05	2230026,39	Картометрический метод	2,50	-
3511	480353,06	2229978,33	Картометрический метод	2,50	-
3510	480407,47	2229948,88	Картометрический метод	2,50	-
3509	480430,81	2229909,63	Картометрический метод	2,50	-
3508	480437,52	2229898,36	Картометрический метод	2,50	-
3507	480456,73	2229823,83	Картометрический метод	2,50	-
3506	480480,13	2229733,01	Картометрический метод	2,50	-
3505	480471,1	2229732,22	Картометрический метод	2,50	-
3504	480435,39	2229680,35	Картометрический метод	2,50	-
3503	480377,87	2229576,26	Картометрический метод	2,50	-
3502	480365,12	2229567,25	Картометрический метод	2,50	-
3501	480347,24	2229565,39	Картометрический метод	2,50	-
3500	480223,94	2229420,6	Картометрический метод	2,50	-
3499	480149,77	2229333,5	Картометрический метод	2,50	-
3498	480090,29	2229298,25	Картометрический метод	2,50	-
3497	480095,9	2229297,38	Картометрический метод	2,50	-
3496	480150,43	2229307,42	Картометрический метод	2,50	-

## Сведения о местоположении границ объекта

3495	480278,95	2229303,56	Картометрический метод	2,50	-
3494	480278,95	2229303,57	Картометрический метод	2,50	-
3493	480284,03	2229363,73	Картометрический метод	2,50	-
3492	480296,76	2229414,06	Картометрический метод	2,50	-
3491	480337,11	2229478,96	Картометрический метод	2,50	-
3490	480353,71	2229513,35	Картометрический метод	2,50	-
3489	480400,39	2229521,91	Картометрический метод	2,50	-
3488	480458,46	2229524,43	Картометрический метод	2,50	-
3487	480495,44	2229515,96	Картометрический метод	2,50	-
3486	480457,93	2229608,49	Картометрический метод	2,50	-
3485	480455,29	2229625,49	Картометрический метод	2,50	-
3484	480456,46	2229638,61	Картометрический метод	2,50	-
3483	480460,91	2229651	Картометрический метод	2,50	-
3482	480485,74	2229686,55	Картометрический метод	2,50	-
3481	480489,51	2229691,29	Картометрический метод	2,50	-
3480	480527,66	2229582,19	Картометрический метод	2,50	-
3479	480586,43	2229601,9	Картометрический метод	2,50	-
3478	480597,34	2229573,42	Картометрический метод	2,50	-
3477	480610,89	2229577,06	Картометрический метод	2,50	-
3476	480603,96	2229601,68	Картометрический метод	2,50	-
3475	480593,55	2229598,59	Картометрический метод	2,50	-
3474	480577,82	2229650,97	Картометрический метод	2,50	-
3473	480582,74	2229652,15	Картометрический метод	2,50	-
3472	480568,55	2229717,02	Картометрический метод	2,50	-
3471	480554,33	2229730,73	Картометрический метод	2,50	-
3470	480503,64	2229722,2	Картометрический метод	2,50	-
3469	480503,69	2229732,36	Картометрический метод	2,50	-
3468	480489,5	2229786,94	Картометрический метод	2,50	-
3467	480451,43	2229933,81	Картометрический метод	2,50	-
3466	480436,04	2229954,05	Картометрический метод	2,50	-
3465	480418,28	2229970,03	Картометрический метод	2,50	-
3464	480406,67	2229977,68	Картометрический метод	2,50	-
3463	480262,74	2230072,6	Картометрический метод	2,50	-
3462	480126	2230169,6	Картометрический метод	2,50	-
3461	480107,92	2230185,78	Картометрический метод	2,50	-
3460	480205,06	2230161,63	Картометрический метод	2,50	-
3459	480310,42	2230135,07	Картометрический метод	2,50	-
3458	480540,4	2230094,08	Картометрический метод	2,50	-
3457	480550,49	2230091,17	Картометрический метод	2,50	-
3456	480581,79	2230074,2	Картометрический метод	2,50	-
3455	480595,79	2230061,93	Картометрический метод	2,50	-
3454	480608,98	2230050,33	Картометрический метод	2,50	-
3453	480631,84	2230012,76	Картометрический метод	2,50	-
3452	480640,6	2229986,72	Картометрический метод	2,50	-
3451	480647,83	2229959,43	Картометрический метод	2,50	-
3450	480634,02	2229956,11	Картометрический метод	2,50	-
3449	480661,66	2229847,29	Картометрический метод	2,50	-
3448	480717,6	2229862,18	Картометрический метод	2,50	-
3447	480757,54	2229872,81	Картометрический метод	2,50	-
3446	480757,08	2229874,63	Картометрический метод	2,50	-
3445	480743,93	2229926,51	Картометрический метод	2,50	-

## Сведения о местоположении границ объекта

3444	480730,56	2229979,32	Картометрический метод	2,50	-
3443	480685,28	2229968,43	Картометрический метод	2,50	-
3442	480680,11	2229993,48	Картометрический метод	2,50	-
3441	480667,63	2230020,12	Картометрический метод	2,50	-
3440	480662,85	2230030,32	Картометрический метод	2,50	-
3439	480658,15	2230040,36	Картометрический метод	2,50	-
3438	480654,27	2230045,01	Картометрический метод	2,50	-
3437	480623,17	2230082,29	Картометрический метод	2,50	-
3436	480591,97	2230105,21	Картометрический метод	2,50	-
3435	480584,91	2230110,4	Картометрический метод	2,50	-
3434	480579,38	2230113,09	Картометрический метод	2,50	-
3433	480571,7	2230116,82	Картометрический метод	2,50	-
3432	480558,99	2230123	Картометрический метод	2,50	-
3431	480512,21	2230136,54	Картометрический метод	2,50	-
3430	480266,39	2230187,61	Картометрический метод	2,50	-
3429	480247,88	2230191,93	Картометрический метод	2,50	-
3428	480171,18	2230215,27	Картометрический метод	2,50	-
3427	480146,74	2230226,74	Картометрический метод	2,50	-
3426	480099,66	2230246,38	Картометрический метод	2,50	-
3425	480077,81	2230256,83	Картометрический метод	2,50	-
3424	478779,84	2231117,66	Картометрический метод	2,50	-
3423	478803,86	2231226,81	Картометрический метод	2,50	-
3422	478858,35	2231349,3	Картометрический метод	2,50	-
3421	478861,47	2231356,33	Картометрический метод	2,50	-
3420	478871,56	2231379,02	Картометрический метод	2,50	-
3419	478902,46	2231448,49	Картометрический метод	2,50	-
3418	478932,36	2231515,73	Картометрический метод	2,50	-
3417	479122,33	2231513,66	Картометрический метод	2,50	-
3416	479132,72	2231513,54	Картометрический метод	2,50	-
3415	479142,67	2231513,44	Картометрический метод	2,50	-
3414	479313,38	2231511,57	Картометрический метод	2,50	-
3413	479337,92	2231511,19	Картометрический метод	2,50	-
3412	479476,38	2231508,9	Картометрический метод	2,50	-
3411	479479,33	2231528,93	Картометрический метод	2,50	-
3410	479485,52	2231559,9	Картометрический метод	2,50	-
3409	479479,05	2231559,8	Картометрический метод	2,50	-
3408	479477,24	2231551,09	Картометрический метод	2,50	-
3407	479348,23	2231549,26	Картометрический метод	2,50	-
3406	479013,27	2231556,14	Картометрический метод	2,50	-
3405	478852,75	2231557,64	Картометрический метод	2,50	-
3404	478852,81	2231557,66	Картометрический метод	2,50	-
3403	478853,1	2231558,36	Картометрический метод	2,50	-
3402	478852,81	2231559,07	Картометрический метод	2,50	-
3401	478852,1	2231559,36	Картометрический метод	2,50	-
3400	478851,4	2231559,07	Картометрический метод	2,50	-
3399	478851,1	2231558,36	Картометрический метод	2,50	-
3398	478851,4	2231557,66	Картометрический метод	2,50	-
3397	478851,43	2231557,65	Картометрический метод	2,50	-
3396	478807,19	2231558,06	Картометрический метод	2,50	-
3395	478806,98	2231558,57	Картометрический метод	2,50	-
3394	478806,27	2231558,86	Картометрический метод	2,50	-

## Сведения о местоположении границ объекта

3393	478805,57	2231558,57	Картометрический метод	2,50	-
3392	478805,36	2231558,08	Картометрический метод	2,50	-
3391	478737,6	2231558,71	Картометрический метод	2,50	-
3390	478386,97	2231568,68	Картометрический метод	2,50	-
3389	478322,7	2231577,27	Картометрический метод	2,50	-
3388	478322,89	2231577,72	Картометрический метод	2,50	-
3387	478322,6	2231578,43	Картометрический метод	2,50	-
3386	478321,89	2231578,72	Картометрический метод	2,50	-
3385	478321,18	2231578,43	Картометрический метод	2,50	-
3384	478320,89	2231577,72	Картометрический метод	2,50	-
3383	478320,98	2231577,5	Картометрический метод	2,50	-
3382	478219,21	2231591,11	Картометрический метод	2,50	-
3381	478035,78	2231612,2	Картометрический метод	2,50	-
3380	478033,97	2231613,22	Картометрический метод	2,50	-
3379	478031,3	2231612,71	Картометрический метод	2,50	-
3378	477979,89	2231618,62	Картометрический метод	2,50	-
3377	477979,87	2231618,67	Картометрический метод	2,50	-
3376	477979,16	2231618,97	Картометрический метод	2,50	-
3375	477978,67	2231618,76	Картометрический метод	2,50	-
3374	477865,67	2231631,75	Картометрический метод	2,50	-
3373	477868,71	2231639,43	Картометрический метод	2,50	-
3372	477867,67	2231639,55	Картометрический метод	2,50	-
3371	477822,78	2231523,69	Картометрический метод	2,50	-
3370	477792,75	2231458,61	Картометрический метод	2,50	-
3369	477359,18	2231513,17	Картометрический метод	2,50	-
3368	476919,41	2231568,5	Картометрический метод	2,50	-
3367	476739,8	2231591,12	Картометрический метод	2,50	-
3366	476665,44	2231600,46	Картометрический метод	2,50	-
3365	476562,67	2231612,74	Картометрический метод	2,50	-
3364	476557,67	2231611,97	Картометрический метод	2,50	-
3363	476478,19	2231572,66	Картометрический метод	2,50	-
3362	476388,53	2231528,31	Картометрический метод	2,50	-
3361	476363,53	2231517,11	Картометрический метод	2,50	-
3360	476108,29	2231389,7	Картометрический метод	2,50	-
3359	476043,11	2231510,97	Картометрический метод	2,50	-
3358	476088,66	2231571	Картометрический метод	2,50	-
3357	476122,02	2231773,7	Картометрический метод	2,50	-
3356	476272,01	2231793,3	Картометрический метод	2,50	-
3355	476372,3	2231756,75	Картометрический метод	2,50	-
3354	476527,48	2231787,15	Картометрический метод	2,50	-
3353	476529,83	2231804,6	Картометрический метод	2,50	-
3352	476528,62	2231804,61	Картометрический метод	2,50	-
3351	476532,87	2231838,58	Картометрический метод	2,50	-
3350	476534,38	2231838,57	Картометрический метод	2,50	-
3349	476543,35	2231904,83	Картометрический метод	2,50	-
3348	476685,78	2231968,65	Картометрический метод	2,50	-
3347	476845,1	2232071,37	Картометрический метод	2,50	-
3346	476950,08	2232211,79	Картометрический метод	2,50	-
3345	477007,73	2232259,27	Картометрический метод	2,50	-
3344	477064,87	2232219,99	Картометрический метод	2,50	-
3343	477312,95	2232049,43	Картометрический метод	2,50	-

## Сведения о местоположении границ объекта

3342	477743,47	2231753,44	Картометрический метод	2,50	-
3341	477857,71	2231674,9	Картометрический метод	2,50	-
3340	477881,69	2231672,14	Картометрический метод	2,50	-
3339	477881,7	2231672,18	Картометрический метод	2,50	-
3338	478224,39	2231632,79	Картометрический метод	2,50	-
3337	478390,35	2231610,6	Картометрический метод	2,50	-
3336	478738,4	2231600,7	Картометрический метод	2,50	-
3335	479013,83	2231598,18	Картометрический метод	2,50	-
3334	479348,37	2231591,27	Картометрический метод	2,50	-
3333	479485,98	2231593,21	Картометрический метод	2,50	-
3332	479485,97	2231593,18	Картометрический метод	2,50	-
3331	479492,2	2231593,27	Картометрический метод	2,50	-
3330	479537,45	2231819,5	Картометрический метод	2,50	-
3329	479550,45	2231861,87	Картометрический метод	2,50	-
3328	479576,53	2231863,12	Картометрический метод	2,50	-
3327	479737,96	2231873,3	Картометрический метод	2,50	-
3326	479745,31	2231874,29	Картометрический метод	2,50	-
3325	479845,59	2231887,78	Картометрический метод	2,50	-
3324	479966,04	2231887,53	Картометрический метод	2,50	-
3323	479960,48	2231948,99	Картометрический метод	2,50	-
3322	480008,06	2231933,86	Картометрический метод	2,50	-
3321	480014,75	2231952,73	Картометрический метод	2,50	-
3320	480026,96	2231987,2	Картометрический метод	2,50	-
3319	480036,3	2232013,56	Картометрический метод	2,50	-
3318	480046,24	2232041,62	Картометрический метод	2,50	-
3317	480111,32	2232117,89	Картометрический метод	2,50	-
3316	480215,83	2232249,83	Картометрический метод	2,50	-
3315	480385,57	2232406,52	Картометрический метод	2,50	-
3314	480407,81	2232396,66	Картометрический метод	2,50	-
3313	480486,17	2232361,92	Картометрический метод	2,50	-
3312	480532,97	2232341,18	Картометрический метод	2,50	-
3311	480633,95	2232300,45	Картометрический метод	2,50	-
3310	480608,66	2232274,63	Картометрический метод	2,50	-
3309	480631,48	2232257,69	Картометрический метод	2,50	-
3308	480636,13	2232255,36	Картометрический метод	2,50	-
3307	480644,52	2232251,22	Картометрический метод	2,50	-
3306	480676,11	2232283,45	Картометрический метод	2,50	-
3305	480698,87	2232274,27	Картометрический метод	2,50	-
3304	480787,99	2232249,1	Картометрический метод	2,50	-
3303	480899,77	2232217,54	Картометрический метод	2,50	-
3302	480974,17	2232162,62	Картометрический метод	2,50	-
3301	481065,37	2232130,31	Картометрический метод	2,50	-
3300	481180,99	2232021	Картометрический метод	2,50	-
3299	481251,48	2231894,85	Картометрический метод	2,50	-
3298	481268,13	2231855,14	Картометрический метод	2,50	-
3297	481318,43	2231754	Картометрический метод	2,50	-
3296	481355,37	2231657,47	Картометрический метод	2,50	-
3295	481254,44	2231601,76	Картометрический метод	2,50	-
3294	481398,6	2231363,33	Картометрический метод	2,50	-
3293	481519,55	2231163,28	Картометрический метод	2,50	-
3292	481564,44	2231103,78	Картометрический метод	2,50	-

## Сведения о местоположении границ объекта

3291	481653,32	2230986	Картометрический метод	2,50	-
3290	481739,96	2230895,64	Картометрический метод	2,50	-
3289	481727,56	2230832,35	Картометрический метод	2,50	-
3288	481742,11	2230750,22	Картометрический метод	2,50	-
3287	481747,33	2230651,41	Картометрический метод	2,50	-
3286	481745,98	2230535,27	Картометрический метод	2,50	-
3285	481745,26	2230473,58	Картометрический метод	2,50	-
3284	481766,49	2230439,04	Картометрический метод	2,50	-
3283	481625,5	2230179,22	Картометрический метод	2,50	-
3282	481311,75	2229786,85	Картометрический метод	2,50	-
3281	481288,7	2229763,15	Картометрический метод	2,50	-
3280	481284,43	2229762,64	Картометрический метод	2,50	-
3279	481284,85	2229759,19	Картометрический метод	2,50	-
3278	481274,99	2229749,06	Картометрический метод	2,50	-
3277	481245,93	2229768,63	Картометрический метод	2,50	-
3276	481159,9	2229826,58	Картометрический метод	2,50	-
3275	481139,21	2229793,32	Картометрический метод	2,50	-
3274	481084,07	2229704,63	Картометрический метод	2,50	-
3273	481031,26	2229619,7	Картометрический метод	2,50	-
3272	481002,42	2229610,4	Картометрический метод	2,50	-
3271	480910,49	2229580,78	Картометрический метод	2,50	-
3270	480894,41	2229575,6	Картометрический метод	2,50	-
3269	480908,37	2229520,68	Картометрический метод	2,50	-
3268	480864,26	2229486,98	Картометрический метод	2,50	-
3267	480860,09	2229464,35	Картометрический метод	2,50	-
3266	480873,59	2229425,87	Картометрический метод	2,50	-
3265	480837,64	2229392,04	Картометрический метод	2,50	-
3264	480804,72	2229395,21	Картометрический метод	2,50	-
3263	480781,49	2229419,01	Картометрический метод	2,50	-
3262	480764,23	2229439,97	Картометрический метод	2,50	-
3261	480755	2229525,96	Картометрический метод	2,50	-
3260	480741,51	2229555,58	Картометрический метод	2,50	-
3259	480761,75	2229588,52	Картометрический метод	2,50	-
3258	480754,79	2229615,65	Картометрический метод	2,50	-
3257	480705,16	2229602,37	Картометрический метод	2,50	-
3256	480733,72	2229523,82	Картометрический метод	2,50	-
3255	480576,44	2229473,15	Картометрический метод	2,50	-
3254	480629,75	2229434,77	Картометрический метод	2,50	-
3253	480724,8	2229431,88	Картометрический метод	2,50	-
3252	480749,04	2229395,08	Картометрический метод	2,50	-
3251	480627,57	2229420,5	Картометрический метод	2,50	-
3250	480522,4	2229501,66	Картометрический метод	2,50	-
3249	480522	2229501	Картометрический метод	2,50	-
3248	480523,95	2229462,61	Картометрический метод	2,50	-
3247	480551,69	2229384,19	Картометрический метод	2,50	-
3246	480558	2229372,37	Картометрический метод	2,50	-
3245	480559,63	2229363,38	Картометрический метод	2,50	-
3244	480565,13	2229352,97	Картометрический метод	2,50	-
3243	480570,94	2229327,89	Картометрический метод	2,50	-
3242	480576,92	2229314,67	Картометрический метод	2,50	-
3241	480579,34	2229313	Картометрический метод	2,50	-

## Сведения о местоположении границ объекта

3240	480571,74	2229299,12	Картометрический метод	2,50	-
3239	480564,93	2229293,06	Картометрический метод	2,50	-
3238	480553,78	2229288,09	Картометрический метод	2,50	-
3237	480534,84	2229284,07	Картометрический метод	2,50	-
3236	480528,13	2229285,12	Картометрический метод	2,50	-
3235	480520,19	2229281,33	Картометрический метод	2,50	-
3234	480517,73	2229276,6	Картометрический метод	2,50	-
3233	480418,88	2229261,53	Картометрический метод	2,50	-
3232	480333,63	2229291,53	Картометрический метод	2,50	-
3231	480309	2229304,89	Картометрический метод	2,50	-
3230	480293,56	2229315,61	Картометрический метод	2,50	-
3229	480322,55	2229159,46	Картометрический метод	2,50	-
3228	480209,74	2229116,47	Картометрический метод	2,50	-
3227	480142,66	2229097,57	Картометрический метод	2,50	-
3226	479974,43	2229054,59	Картометрический метод	2,50	-
3225	480044,76	2229055,4	Картометрический метод	2,50	-
3224	480161,09	2229089,62	Картометрический метод	2,50	-
3223	480387,59	2229149,44	Картометрический метод	2,50	-
3222	480593,41	2229205,72	Картометрический метод	2,50	-
3221	480843,53	2229316,35	Картометрический метод	2,50	-
3220	481221,22	2229499,64	Картометрический метод	2,50	-
3219	481418,01	2229584,36	Картометрический метод	2,50	-
3218	481552,45	2229633,76	Картометрический метод	2,50	-
3217	481678,5	2229672,29	Картометрический метод	2,50	-
3216	482368,37	2229821,67	Картометрический метод	2,50	-
3215	482590,78	2229827,23	Картометрический метод	2,50	-
3214	482900,36	2229870,52	Картометрический метод	2,50	-
3213	482989,53	2229893,59	Картометрический метод	2,50	-
3212	483170,61	2229947,98	Картометрический метод	2,50	-
3211	483298,32	2229994,23	Картометрический метод	2,50	-
3210	483396,3	2230043,43	Картометрический метод	2,50	-
3209	483621,85	2230177,79	Картометрический метод	2,50	-
3208	483697,74	2230243,06	Картометрический метод	2,50	-
3207	483772,56	2230330,61	Картометрический метод	2,50	-
3206	483893,64	2230513,11	Картометрический метод	2,50	-
3205	483955,9	2230644,88	Картометрический метод	2,50	-
3204	483998,26	2230772,79	Картометрический метод	2,50	-
3203	484022,86	2230881,39	Картометрический метод	2,50	-
1	482539,79	2231057,92	Картометрический метод	2,50	-
2	482538,97	2231124,31	Картометрический метод	2,50	-
3	482512,69	2231109,13	Картометрический метод	2,50	-
4	482578,86	2231195,18	Картометрический метод	2,50	-
5	482614,42	2231177,85	Картометрический метод	2,50	-
6	482624,21	2231214,65	Картометрический метод	2,50	-
7	482646,23	2231223,82	Картометрический метод	2,50	-
8	482658,67	2231245,06	Картометрический метод	2,50	-
9	482702,8	2231262,04	Картометрический метод	2,50	-
10	482700,11	2231288,69	Картометрический метод	2,50	-
11	482658,15	2231282,07	Картометрический метод	2,50	-
12	482630,33	2231335,74	Картометрический метод	2,50	-

## Сведения о местоположении границ объекта

13	482610,19	2231362,17	Картометрический метод	2,50	-
14	482640,22	2231387,11	Картометрический метод	2,50	-
15	482606,07	2231435,72	Картометрический метод	2,50	-
16	482654,79	2231488,32	Картометрический метод	2,50	-
17	482651,73	2231530,52	Картометрический метод	2,50	-
18	482630,63	2231544,08	Картометрический метод	2,50	-
19	482589,75	2231521,08	Картометрический метод	2,50	-
20	482561,82	2231537,67	Картометрический метод	2,50	-
21	482494,34	2231460,31	Картометрический метод	2,50	-
22	482467,16	2231405,96	Картометрический метод	2,50	-
23	482454,68	2231393,01	Картометрический метод	2,50	-
24	482459,5	2231419,71	Картометрический метод	2,50	-
25	482532,57	2231523,06	Картометрический метод	2,50	-
26	482550,01	2231568,69	Картометрический метод	2,50	-
27	482605,86	2231646,11	Картометрический метод	2,50	-
28	482709,89	2231721,57	Картометрический метод	2,50	-
29	482720,3	2231752,19	Картометрический метод	2,50	-
30	482733,39	2231763,51	Картометрический метод	2,50	-
31	482747,46	2231740,57	Картометрический метод	2,50	-
32	482771,31	2231747,6	Картометрический метод	2,50	-
33	482774,33	2231778,18	Картометрический метод	2,50	-
34	482793,33	2231777,26	Картометрический метод	2,50	-
35	482810,76	2231743,62	Картометрический метод	2,50	-
36	482822,38	2231743,31	Картометрический метод	2,50	-
37	482827,89	2231761,05	Картометрический метод	2,50	-
38	482807,7	2231797,44	Картометрический метод	2,50	-
39	482809,54	2231865,93	Картометрический метод	2,50	-
40	482802,2	2231920,97	Картометрический метод	2,50	-
41	482807,46	2231935,33	Картометрический метод	2,50	-
42	482821,47	2231919,44	Картометрический метод	2,50	-
43	482844,4	2231944,51	Картометрический метод	2,50	-
44	482852,67	2231975,52	Картометрический метод	2,50	-
45	482836,46	2232013,65	Картометрический метод	2,50	-
46	482833,14	2232042,72	Картометрический метод	2,50	-
47	482802,2	2232059,49	Картометрический метод	2,50	-
48	482807,4	2232071,42	Картометрический метод	2,50	-
49	482835,84	2232058,57	Картометрический метод	2,50	-
50	482841,04	2232071,1	Картометрический метод	2,50	-
51	482816,27	2232113,31	Картометрический метод	2,50	-
52	482853,89	2232152,44	Картометрический метод	2,50	-
53	482811,14	2232185,44	Картометрический метод	2,50	-
54	482759,46	2232173,22	Картометрический метод	2,50	-
55	482728,45	2232157,71	Картометрический метод	2,50	-
56	482729,11	2232132,89	Картометрический метод	2,50	-
57	482743,17	2232111,18	Картометрический метод	2,50	-
58	482770,48	2232101,1	Картометрический метод	2,50	-
59	482775,99	2232057,54	Картометрический метод	2,50	-
60	482756,85	2232048,24	Картометрический метод	2,50	-
61	482750,94	2232006,15	Картометрический метод	2,50	-
62	482734,13	2232005,19	Картометрический метод	2,50	-
63	482736,5	2232058,64	Картометрический метод	2,50	-

## Сведения о местоположении границ объекта

64	482708,23	2232076,99	Картометрический метод	2,50	-
65	482715,09	2232133,1	Картометрический метод	2,50	-
66	482684,51	2232173,92	Картометрический метод	2,50	-
67	482635,22	2232194,78	Картометрический метод	2,50	-
68	482586,85	2232175,47	Картометрический метод	2,50	-
69	482592,27	2232144,13	Картометрический метод	2,50	-
70	482587,46	2232041,43	Картометрический метод	2,50	-
71	482612,97	2232013,16	Картометрический метод	2,50	-
72	482591,9	2232015,2	Картометрический метод	2,50	-
73	482589,31	2231951,05	Картометрический метод	2,50	-
74	482596,09	2231911,22	Картометрический метод	2,50	-
75	482591,7	2231900,96	Картометрический метод	2,50	-
76	482567,58	2231902,41	Картометрический метод	2,50	-
77	482558,04	2231885,23	Картометрический метод	2,50	-
78	482567,27	2231854,91	Картометрический метод	2,50	-
79	482612,42	2231817,82	Картометрический метод	2,50	-
80	482617,35	2231772,3	Картометрический метод	2,50	-
81	482613,47	2231717,62	Картометрический метод	2,50	-
82	482600,58	2231687,17	Картометрический метод	2,50	-
83	482541,57	2231609,7	Картометрический метод	2,50	-
84	482480,76	2231598,14	Картометрический метод	2,50	-
85	482432,12	2231575,4	Картометрический метод	2,50	-
86	482382,86	2231565,77	Картометрический метод	2,50	-
87	482365,06	2231520,16	Картометрический метод	2,50	-
88	482389,95	2231469,81	Картометрический метод	2,50	-
89	482401,26	2231407,94	Картометрический метод	2,50	-
90	482428,78	2231368,49	Картометрический метод	2,50	-
91	482405,26	2231320,59	Картометрический метод	2,50	-
92	482397,89	2231325,99	Картометрический метод	2,50	-
93	482412,26	2231369,67	Картометрический метод	2,50	-
94	482395,14	2231373,8	Картометрический метод	2,50	-
95	482349,03	2231268,28	Картометрический метод	2,50	-
96	482326,39	2231183,89	Картометрический метод	2,50	-
97	482328,58	2231149,69	Картометрический метод	2,50	-
98	482329,13	2231141,12	Картометрический метод	2,50	-
99	482295,71	2231108,06	Картометрический метод	2,50	-
100	482267,57	2231059,75	Картометрический метод	2,50	-
101	482254,82	2231002,86	Картометрический метод	2,50	-
102	482239,77	2230954,12	Картометрический метод	2,50	-
103	482200,89	2230890,34	Картометрический метод	2,50	-
104	482186,26	2230824,86	Картометрический метод	2,50	-
105	482199,05	2230750,19	Картометрический метод	2,50	-
106	482269,45	2230750,84	Картометрический метод	2,50	-
107	482300,03	2230784,47	Картометрический метод	2,50	-
108	482322,71	2230829,78	Картометрический метод	2,50	-
109	482281,07	2230849,41	Картометрический метод	2,50	-
110	482241,24	2230838,39	Картометрический метод	2,50	-
111	482238,52	2230849,29	Картометрический метод	2,50	-
112	482241,73	2230861,63	Картометрический метод	2,50	-
113	482272,53	2230871,77	Картометрический метод	2,50	-
114	482324,5	2230848,88	Картометрический метод	2,50	-

## Сведения о местоположении границ объекта

115	482376,79	2230882,92	Картометрический метод	2,50	-
116	482393	2230919,61	Картометрический метод	2,50	-
117	482432,15	2230926,33	Картометрический метод	2,50	-
118	482470,63	2230982,5	Картометрический метод	2,50	-
119	482489,95	2230991,76	Картометрический метод	2,50	-
1	482539,79	2231057,92	Картометрический метод	2,50	-
120	482325,8	2231885,23	Картометрический метод	2,50	-
121	482267,74	2232036,78	Картометрический метод	2,50	-
122	482220,87	2232181,33	Картометрический метод	2,50	-
123	482196,16	2232221,11	Картометрический метод	2,50	-
124	482186,87	2232263,39	Картометрический метод	2,50	-
125	482160,31	2232324,45	Картометрический метод	2,50	-
126	482138,86	2232329,4	Картометрический метод	2,50	-
127	482121,12	2232293,21	Картометрический метод	2,50	-
128	482079,42	2232290,77	Картометрический метод	2,50	-
129	482097,68	2232260,54	Картометрический метод	2,50	-
130	482085,03	2232246,74	Картометрический метод	2,50	-
131	482023,25	2232261,42	Картометрический метод	2,50	-
132	482014,69	2232247,97	Картометрический метод	2,50	-
133	482025,7	2232203,94	Картометрический метод	2,50	-
134	482048,94	2232197,82	Картометрический метод	2,50	-
135	482078,92	2232079,17	Картометрический метод	2,50	-
136	482116,65	2232022,34	Картометрический метод	2,50	-
137	482162,71	2231900,58	Картометрический метод	2,50	-
138	482181,06	2231863,28	Картометрический метод	2,50	-
139	482198,14	2231838,76	Картометрический метод	2,50	-
140	482227,46	2231840,51	Картометрический метод	2,50	-
141	482277,7	2231873,05	Картометрический метод	2,50	-
120	482325,8	2231885,23	Картометрический метод	2,50	-
142	481669,22	2231852,8	Картометрический метод	2,50	-
143	481695,21	2231871,76	Картометрический метод	2,50	-
144	481689,19	2231902,26	Картометрический метод	2,50	-
145	481665,86	2232020,37	Картометрический метод	2,50	-
146	481627,09	2231975,35	Картометрический метод	2,50	-
147	481592,16	2231934,78	Картометрический метод	2,50	-
148	481624,88	2231931,09	Картометрический метод	2,50	-
149	481646,9	2231859,53	Картометрический метод	2,50	-
142	481669,22	2231852,8	Картометрический метод	2,50	-
150	479004,48	2232149,29	Картометрический метод	2,50	-
151	478973,73	2232206,55	Картометрический метод	2,50	-
152	478779,71	2232230,58	Картометрический метод	2,50	-
153	478752,29	2232251	Картометрический метод	2,50	-
154	478753,8	2232253	Картометрический метод	2,50	-
155	478778,67	2232284,33	Картометрический метод	2,50	-
156	478729,16	2232319,79	Картометрический метод	2,50	-
157	478683,44	2232352,53	Картометрический метод	2,50	-
158	478640,15	2232383,53	Картометрический метод	2,50	-
159	478612,79	2232342,85	Картометрический метод	2,50	-

## Сведения о местоположении границ объекта

160	478656,5	2232315	Картометрический метод	2,50	-
161	478703,54	2232285,03	Картометрический метод	2,50	-
162	478710,02	2232280,9	Картометрический метод	2,50	-
163	478708,94	2232279,46	Картометрический метод	2,50	-
164	478703,01	2232271,51	Картометрический метод	2,50	-
165	478677,47	2232279,12	Картометрический метод	2,50	-
166	478660,32	2232254,44	Картометрический метод	2,50	-
167	478641,89	2232268,63	Картометрический метод	2,50	-
168	478601,77	2232212,71	Картометрический метод	2,50	-
169	478589,91	2232219,93	Картометрический метод	2,50	-
170	478558,72	2232171,58	Картометрический метод	2,50	-
171	478529,31	2232193,61	Картометрический метод	2,50	-
172	478593,06	2232285,47	Картометрический метод	2,50	-
173	478556,63	2232317,54	Картометрический метод	2,50	-
174	478471,1	2232320,32	Картометрический метод	2,50	-
175	478368,45	2232339,28	Картометрический метод	2,50	-
176	478221,71	2232366,21	Картометрический метод	2,50	-
177	478200,4	2232453,48	Картометрический метод	2,50	-
178	478313,13	2232473,02	Картометрический метод	2,50	-
179	478192,35	2232602,9	Картометрический метод	2,50	-
180	478122	2232670,73	Картометрический метод	2,50	-
181	478106,55	2232687,06	Картометрический метод	2,50	-
182	477968,24	2232808,27	Картометрический метод	2,50	-
183	477950,71	2232823,61	Картометрический метод	2,50	-
184	477881,53	2232828,63	Картометрический метод	2,50	-
185	477818,94	2232833,17	Картометрический метод	2,50	-
186	477650,78	2232704,19	Картометрический метод	2,50	-
187	477509,87	2232595,03	Картометрический метод	2,50	-
188	477489,25	2232579,07	Картометрический метод	2,50	-
189	477176,85	2232673,79	Картометрический метод	2,50	-
190	477162,84	2232635,37	Картометрический метод	2,50	-
191	477150,9	2232602,6	Картометрический метод	2,50	-
192	477089,66	2232448,78	Картометрический метод	2,50	-
193	477086,96	2232378,47	Картометрический метод	2,50	-
194	477085,73	2232346,48	Картометрический метод	2,50	-
195	477084,82	2232322,78	Картометрический метод	2,50	-
196	477031,44	2232278,81	Картометрический метод	2,50	-
197	477893,25	2231705,67	Картометрический метод	2,50	-
198	477927,63	2231794,4	Картометрический метод	2,50	-
199	478024,74	2232045,13	Картометрический метод	2,50	-
200	478062,89	2232022,82	Картометрический метод	2,50	-
201	478109,68	2231978,09	Картометрический метод	2,50	-
202	478170,64	2231928,66	Картометрический метод	2,50	-
203	478238,51	2231886,13	Картометрический метод	2,50	-
204	478260,01	2231867,95	Картометрический метод	2,50	-
205	478292,21	2231861,05	Картометрический метод	2,50	-
206	478324,42	2231849,56	Картометрический метод	2,50	-
207	478356,63	2231830,02	Картометрический метод	2,50	-
208	478380,79	2231818,53	Картометрический метод	2,50	-
209	478448,66	2231786,34	Картометрический метод	2,50	-
210	478514,23	2231750,71	Картометрический метод	2,50	-

## Сведения о местоположении границ объекта

211	478529,18	2231742,67	Картометрический метод	2,50	-
212	478555,3	2231800,13	Картометрический метод	2,50	-
213	478576	2231849,55	Картометрический метод	2,50	-
214	478603,61	2231892,08	Картометрический метод	2,50	-
215	478626,62	2231919,67	Картометрический метод	2,50	-
216	478657,68	2231946,1	Картометрический метод	2,50	-
217	478693,34	2231972,54	Картометрический метод	2,50	-
218	478732,08	2231990,74	Картометрический метод	2,50	-
219	478760,14	2232000,43	Картометрический метод	2,50	-
220	478762,8	2231999,62	Картометрический метод	2,50	-
221	478763,32	2232001,16	Картометрический метод	2,50	-
222	478836,76	2232005,68	Картометрический метод	2,50	-
223	478885,08	2232012,58	Картометрический метод	2,50	-
224	478906,93	2232025,22	Картометрический метод	2,50	-
225	478946,04	2232058,55	Картометрический метод	2,50	-
226	478972,5	2232088,44	Картометрический метод	2,50	-
227	478989,76	2232111,43	Картометрический метод	2,50	-
228	478998,72	2232129,75	Картометрический метод	2,50	-
150	479004,48	2232149,29	Картометрический метод	2,50	-
229	479222,25	2233474,7	Картометрический метод	2,50	-
230	479214,79	2233502,9	Картометрический метод	2,50	-
231	479148,18	2233498,42	Картометрический метод	2,50	-
232	479108,69	2233507,99	Картометрический метод	2,50	-
233	478991,28	2233556,24	Картометрический метод	2,50	-
234	478903,06	2233554,02	Картометрический метод	2,50	-
235	478874,33	2233560,26	Картометрический метод	2,50	-
236	478744,35	2233573,34	Картометрический метод	2,50	-
237	478644,12	2233595,66	Картометрический метод	2,50	-
238	478593,7	2233605,72	Картометрический метод	2,50	-
239	478517,95	2233633,64	Картометрический метод	2,50	-
240	478512,92	2233606,02	Картометрический метод	2,50	-
241	478504,93	2233579,49	Картометрический метод	2,50	-
242	478586,88	2233534,91	Картометрический метод	2,50	-
243	478647,84	2233509,5	Картометрический метод	2,50	-
244	478730,23	2233472	Картометрический метод	2,50	-
245	478823,51	2233443,69	Картометрический метод	2,50	-
246	478864,65	2233511,87	Картометрический метод	2,50	-
247	478889,73	2233532,76	Картометрический метод	2,50	-
248	478969,59	2233533,85	Картометрический метод	2,50	-
249	478994,67	2233522,85	Картометрический метод	2,50	-
250	479000,56	2233496,8	Картометрический метод	2,50	-
251	478997,09	2233460,16	Картометрический метод	2,50	-
252	478976,91	2233417,16	Картометрический метод	2,50	-
253	478975,75	2233382,07	Картометрический метод	2,50	-
254	479059,62	2233391,15	Картометрический метод	2,50	-
255	479139,24	2233425,78	Картометрический метод	2,50	-
229	479222,25	2233474,7	Картометрический метод	2,50	-
256	477298,03	2233272,07	Картометрический метод	2,50	-
257	477280,52	2233331,46	Картометрический метод	2,50	-

## Сведения о местоположении границ объекта

258	477278	2233340,02	Картометрический метод	2,50	-
259	477264,44	2233358,05	Картометрический метод	2,50	-
260	477252,67	2233375,8	Картометрический метод	2,50	-
261	477242,53	2233394,53	Картометрический метод	2,50	-
262	477234,45	2233409,46	Картометрический метод	2,50	-
263	477196,95	2233441,81	Картометрический метод	2,50	-
264	477178,94	2233429,29	Картометрический метод	2,50	-
265	477160,38	2233416,39	Картометрический метод	2,50	-
266	477142,09	2233403,67	Картометрический метод	2,50	-
267	477117,04	2233386,25	Картометрический метод	2,50	-
268	477114,16	2233384,25	Картометрический метод	2,50	-
269	477113,16	2233384,82	Картометрический метод	2,50	-
270	477100,28	2233392,87	Картометрический метод	2,50	-
271	477103,12	2233394,84	Картометрический метод	2,50	-
272	477127,87	2233412,05	Картометрический метод	2,50	-
273	477160,21	2233434,54	Картометрический метод	2,50	-
274	477139,05	2233481,25	Картометрический метод	2,50	-
275	477134,45	2233485,39	Картометрический метод	2,50	-
276	477127,08	2233492,03	Картометрический метод	2,50	-
277	477130,63	2233511,31	Картометрический метод	2,50	-
278	477120,35	2233526,7	Картометрический метод	2,50	-
279	477113,73	2233527,21	Картометрический метод	2,50	-
280	477109,21	2233532,4	Картометрический метод	2,50	-
281	477092,05	2233520,68	Картометрический метод	2,50	-
282	477088,96	2233525,2	Картометрический метод	2,50	-
283	477087,62	2233527,29	Картометрический метод	2,50	-
284	477112,38	2233544,57	Картометрический метод	2,50	-
285	477116,46	2233549,78	Картометрический метод	2,50	-
286	477081,62	2233595,76	Картометрический метод	2,50	-
287	477070,14	2233587,49	Картометрический метод	2,50	-
288	477071,53	2233585,74	Картометрический метод	2,50	-
289	477056,2	2233571,62	Картометрический метод	2,50	-
290	477032,31	2233606,9	Картометрический метод	2,50	-
291	477016,34	2233579,56	Картометрический метод	2,50	-
292	476998,29	2233561,93	Картометрический метод	2,50	-
293	476978,54	2233530,62	Картометрический метод	2,50	-
294	476962,17	2233500,76	Картометрический метод	2,50	-
295	476952,66	2233482,31	Картометрический метод	2,50	-
296	476929,92	2233494,04	Картометрический метод	2,50	-
297	476904,66	2233525,96	Картометрический метод	2,50	-
298	476917,63	2233535,4	Картометрический метод	2,50	-
299	476926,61	2233544,1	Картометрический метод	2,50	-
300	476929,47	2233541,15	Картометрический метод	2,50	-
301	476955,34	2233566,61	Картометрический метод	2,50	-
302	476956,14	2233565,64	Картометрический метод	2,50	-
303	476958,21	2233567,64	Картометрический метод	2,50	-
304	476956,87	2233569,28	Картометрический метод	2,50	-
305	476986,6	2233597,16	Картометрический метод	2,50	-
306	476987,72	2233595,74	Картометрический метод	2,50	-
307	477006,3	2233607,54	Картометрический метод	2,50	-
308	477079,23	2233725,7	Картометрический метод	2,50	-

## Сведения о местоположении границ объекта

309	477032,22	2233783,07	Картометрический метод	2,50	-
310	476973,77	2233858,18	Картометрический метод	2,50	-
311	476953,73	2233882,51	Картометрический метод	2,50	-
312	476920,82	2233921,14	Картометрический метод	2,50	-
313	476896,49	2233951,2	Картометрический метод	2,50	-
314	476875,31	2233968,73	Картометрический метод	2,50	-
315	476835,74	2234006,65	Картометрический метод	2,50	-
316	476781,34	2234066	Картометрический метод	2,50	-
317	476733,53	2234115,46	Картометрический метод	2,50	-
318	476693,96	2234143,48	Картометрический метод	2,50	-
319	476415,34	2234062,7	Картометрический метод	2,50	-
320	476285,63	2233849,99	Картометрический метод	2,50	-
321	476280,05	2233825,29	Картометрический метод	2,50	-
322	476266,06	2233792,69	Картометрический метод	2,50	-
323	476263,65	2233785,8	Картометрический метод	2,50	-
324	476240,15	2233716,63	Картометрический метод	2,50	-
325	476223,19	2233661,81	Картометрический метод	2,50	-
326	476207,53	2233604,38	Картометрический метод	2,50	-
327	476200,73	2233574,93	Картометрический метод	2,50	-
328	476136,3	2233584,04	Картометрический метод	2,50	-
329	476149,27	2233567,09	Картометрический метод	2,50	-
330	476167,07	2233539,13	Картометрический метод	2,50	-
331	476176,2	2233523,46	Картометрический метод	2,50	-
332	476180,12	2233498,67	Картометрический метод	2,50	-
333	476174,9	2233480,39	Картометрический метод	2,50	-
334	476167,07	2233452,99	Картометрический метод	2,50	-
335	476152,71	2233428,19	Картометрический метод	2,50	-
336	476151,4	2233395,56	Картометрический метод	2,50	-
337	476157,93	2233356,4	Картометрический метод	2,50	-
338	476160,8	2233311,2	Картометрический метод	2,50	-
339	476158,19	2233255,07	Картометрический метод	2,50	-
340	476143,82	2233236,8	Картометрический метод	2,50	-
341	476137,29	2233214,61	Картометрический метод	2,50	-
342	476141,21	2233204,17	Картометрический метод	2,50	-
343	476151,66	2233192,43	Картометрический метод	2,50	-
344	476159,5	2233184,6	Картометрический метод	2,50	-
345	476162,11	2233159,8	Картометрический метод	2,50	-
346	476152,96	2233155,88	Картометрический метод	2,50	-
347	476143,82	2233137,61	Картометрический метод	2,50	-
348	476135,98	2233110,2	Картометрический метод	2,50	-
349	476133,37	2233093,24	Картометрический метод	2,50	-
350	476137,29	2233078,88	Картометрический метод	2,50	-
351	476142,52	2233069,74	Картометрический метод	2,50	-
352	476164,72	2233056,69	Картометрический метод	2,50	-
353	476176,48	2232995,35	Картометрический метод	2,50	-
354	476186,93	2232964,03	Картометрический метод	2,50	-
355	476209,13	2232936,62	Картометрический метод	2,50	-
356	476244,22	2232898,98	Картометрический метод	2,50	-
357	476276,87	2232876,79	Картометрический метод	2,50	-
358	476334,35	2232851,99	Картометрический метод	2,50	-
359	476380,91	2232835,13	Картометрический метод	2,50	-

## Сведения о местоположении границ объекта

360	476508,92	2232767,26	Картометрический метод	2,50	-
361	476537,41	2232789,47	Картометрический метод	2,50	-
362	476523,07	2232834,89	Картометрический метод	2,50	-
363	476529,45	2232873,93	Картометрический метод	2,50	-
364	476550,96	2232945,64	Картометрический метод	2,50	-
365	476566,89	2233021,34	Картометрический метод	2,50	-
366	476584,42	2233079,5	Картометрический метод	2,50	-
367	476586,02	2233124,12	Картометрический метод	2,50	-
368	476592,39	2233155,99	Картометрический метод	2,50	-
369	476595,58	2233191,85	Картометрический метод	2,50	-
370	476597,17	2233239,66	Картометрический метод	2,50	-
371	476591,6	2233293,04	Картометрический метод	2,50	-
372	476589,21	2233328,9	Картометрический метод	2,50	-
373	476570,88	2233364,75	Картометрический метод	2,50	-
374	476561,32	2233398,22	Картометрический метод	2,50	-
375	476557,15	2233418,22	Картометрический метод	2,50	-
376	476568,91	2233435,18	Картометрический метод	2,50	-
377	476610,71	2233435,18	Картометрический метод	2,50	-
378	476610,08	2233430,99	Картометрический метод	2,50	-
379	476670,04	2233417,79	Картометрический метод	2,50	-
380	476681,5	2233478,51	Картометрический метод	2,50	-
381	476617,24	2233488,7	Картометрический метод	2,50	-
382	476614,63	2233500,44	Картометрический метод	2,50	-
383	476635,31	2233520,27	Картометрический метод	2,50	-
384	476656,65	2233549,93	Картометрический метод	2,50	-
385	476688,76	2233565,12	Картометрический метод	2,50	-
386	476768,89	2233524,67	Картометрический метод	2,50	-
387	476800,33	2233511,25	Картометрический метод	2,50	-
388	476884,42	2233437,66	Картометрический метод	2,50	-
389	476902,23	2233425,94	Картометрический метод	2,50	-
390	476903,39	2233425,16	Картометрический метод	2,50	-
391	476947,66	2233401,6	Картометрический метод	2,50	-
392	476969,15	2233393,29	Картометрический метод	2,50	-
393	477000,71	2233393,03	Картометрический метод	2,50	-
394	477031,48	2233392,77	Картометрический метод	2,50	-
395	477058,76	2233389,89	Картометрический метод	2,50	-
396	477065,33	2233400,53	Картометрический метод	2,50	-
397	477067,28	2233403,69	Картометрический метод	2,50	-
398	477112,6	2233374,67	Картометрический метод	2,50	-
399	477156,8	2233349,07	Картометрический метод	2,50	-
400	477195,94	2233327,08	Картометрический метод	2,50	-
401	477201,12	2233334,64	Картометрический метод	2,50	-
402	477201,23	2233335,75	Картометрический метод	2,50	-
403	477227,08	2233319,31	Картометрический метод	2,50	-
404	477250,57	2233300,08	Картометрический метод	2,50	-
405	477289,4	2233263,02	Картометрический метод	2,50	-
256	477298,03	2233272,07	Картометрический метод	2,50	-
406	475196,8	2233231,83	Картометрический метод	2,50	-
407	475216,02	2233241,43	Картометрический метод	2,50	-
408	475231,64	2233248,63	Картометрический метод	2,50	-

## Сведения о местоположении границ объекта

409	475268,13	2233265,39	Картометрический метод	2,50	-
410	475283,81	2233281,5	Картометрический метод	2,50	-
411	475305,08	2233310,9	Картометрический метод	2,50	-
412	475467,92	2233540,37	Картометрический метод	2,50	-
413	475326,11	2233663,24	Картометрический метод	2,50	-
414	475333,27	2233668,03	Картометрический метод	2,50	-
415	475354,8	2233685,28	Картометрический метод	2,50	-
416	475416,82	2233704,99	Картометрический метод	2,50	-
417	475385,69	2233747,16	Картометрический метод	2,50	-
418	475338,15	2233709,25	Картометрический метод	2,50	-
419	475304,3	2233757,99	Картометрический метод	2,50	-
420	475281,15	2233741,39	Картометрический метод	2,50	-
421	475275,19	2233737,7	Картометрический метод	2,50	-
422	475235,85	2233801,17	Картометрический метод	2,50	-
423	475260,6	2233799,07	Картометрический метод	2,50	-
424	475293	2233752,86	Картометрический метод	2,50	-
425	475314,6	2233768	Картометрический метод	2,50	-
426	475297,37	2233792,56	Картометрический метод	2,50	-
427	475321,94	2233809,79	Картометрический метод	2,50	-
428	475339,16	2233785,22	Картометрический метод	2,50	-
429	475352,18	2233794,35	Картометрический метод	2,50	-
430	475305	2233861,63	Картометрический метод	2,50	-
431	475270,57	2233847,36	Картометрический метод	2,50	-
432	475256,22	2233805,99	Картометрический метод	2,50	-
433	475257,33	2233804,55	Картометрический метод	2,50	-
434	475232,51	2233806,55	Картометрический метод	2,50	-
435	475212,42	2233808,17	Картометрический метод	2,50	-
436	475192,53	2233796,93	Картометрический метод	2,50	-
437	475163,72	2233771,72	Картометрический метод	2,50	-
438	475114,87	2233723,72	Картометрический метод	2,50	-
439	475064,41	2233682,9	Картометрический метод	2,50	-
440	475021,16	2233648,08	Картометрический метод	2,50	-
441	474972,39	2233621,83	Картометрический метод	2,50	-
442	474932,74	2233605,02	Картометрический метод	2,50	-
443	474907,11	2233600,69	Картометрический метод	2,50	-
444	474911,11	2233585,81	Картометрический метод	2,50	-
445	474916,83	2233550,27	Картометрический метод	2,50	-
446	474917,48	2233546,27	Картометрический метод	2,50	-
447	474924,92	2233426,71	Картометрический метод	2,50	-
448	474986,79	2233337,49	Картометрический метод	2,50	-
449	475034,75	2233303,45	Картометрический метод	2,50	-
450	475045,71	2233312,58	Картометрический метод	2,50	-
451	475057,67	2233304,39	Картометрический метод	2,50	-
452	475053,95	2233298,23	Картометрический метод	2,50	-
453	475041,76	2233266,28	Картометрический метод	2,50	-
454	475083,74	2233205,82	Картометрический метод	2,50	-
455	475128,63	2233235,93	Картометрический метод	2,50	-
456	475141,53	2233233,03	Картометрический метод	2,50	-
457	475167,96	2233229,43	Картометрический метод	2,50	-
406	475196,8	2233231,83	Картометрический метод	2,50	-

## Сведения о местоположении границ объекта

458	477325,8	2233116,24	Картометрический метод	2,50	-
459	477374,11	2233164,9	Картометрический метод	2,50	-
460	477357,39	2233181,04	Картометрический метод	2,50	-
461	477340,67	2233197,18	Картометрический метод	2,50	-
462	477323,95	2233213,32	Картометрический метод	2,50	-
463	477275,64	2233164,67	Картометрический метод	2,50	-
464	477292,36	2233148,52	Картометрический метод	2,50	-
465	477309,08	2233132,38	Картометрический метод	2,50	-
458	477325,8	2233116,24	Картометрический метод	2,50	-
466	477584,02	2233144,1	Картометрический метод	2,50	-
467	477621,25	2233191,15	Картометрический метод	2,50	-
468	477574,2	2233228,39	Картометрический метод	2,50	-
469	477536,97	2233181,34	Картометрический метод	2,50	-
466	477584,02	2233144,1	Картометрический метод	2,50	-
470	473187,13	2234559,65	Картометрический метод	2,50	-
471	473208,08	2234568,97	Картометрический метод	2,50	-
472	473227,9	2234590,85	Картометрический метод	2,50	-
473	473251,58	2234615,59	Картометрический метод	2,50	-
474	473288,64	2234658,14	Картометрический метод	2,50	-
475	473337,88	2234716,67	Картометрический метод	2,50	-
476	473397,78	2234782,77	Картометрический метод	2,50	-
477	473441,51	2234847,5	Картометрический метод	2,50	-
478	473473,87	2234883,99	Картометрический метод	2,50	-
479	473502,79	2234929,78	Картометрический метод	2,50	-
480	473522,41	2234970,06	Картометрический метод	2,50	-
481	473521,61	2234978,9	Картометрический метод	2,50	-
482	473529,57	2235067,16	Картометрический метод	2,50	-
483	473544,48	2235121,55	Картометрический метод	2,50	-
484	473542,41	2235121,18	Картометрический метод	2,50	-
485	473475,43	2235184,21	Картометрический метод	2,50	-
486	473513,19	2235273,72	Картометрический метод	2,50	-
487	473474,86	2235334,43	Картометрический метод	2,50	-
488	473463,65	2235348,53	Картометрический метод	2,50	-
489	473392,71	2235311,57	Картометрический метод	2,50	-
490	473392,76	2235324,37	Картометрический метод	2,50	-
491	473328,31	2235390,15	Картометрический метод	2,50	-
492	473319,34	2235399,31	Картометрический метод	2,50	-
493	473273,62	2235387,46	Картометрический метод	2,50	-
494	473252,97	2235372,72	Картометрический метод	2,50	-
495	473175,49	2235283	Картометрический метод	2,50	-
496	473018,45	2235101,13	Картометрический метод	2,50	-
497	473000,7	2235062,24	Картометрический метод	2,50	-
498	472993,49	2234996,38	Картометрический метод	2,50	-
499	472987,92	2234945,5	Картометрический метод	2,50	-
500	472804,72	2234640,33	Картометрический метод	2,50	-
501	472798,53	2234602,06	Картометрический метод	2,50	-
502	472803,85	2234577,35	Картометрический метод	2,50	-
503	472900,38	2234467,97	Картометрический метод	2,50	-
504	472937,56	2234455,18	Картометрический метод	2,50	-

## Сведения о местоположении границ объекта

505	472995,46	2234481,94	Картометрический метод	2,50	-
506	473073,74	2234500,85	Картометрический метод	2,50	-
507	473129,6	2234524,18	Картометрический метод	2,50	-
470	473187,13	2234559,65	Картометрический метод	2,50	-
508	473819,74	2232969,16	Картометрический метод	2,50	-
509	473798,73	2232999,17	Картометрический метод	2,50	-
510	473786,48	2233000,28	Картометрический метод	2,50	-
511	473332,41	2232953,81	Картометрический метод	2,50	-
512	473330,15	2232925,43	Картометрический метод	2,50	-
513	473787,42	2232972,08	Картометрический метод	2,50	-
508	473819,74	2232969,16	Картометрический метод	2,50	-
514	473829,28	2233207,04	Картометрический метод	2,50	-
515	473833,96	2233215,67	Картометрический метод	2,50	-
516	473824,45	2233218,75	Картометрический метод	2,50	-
517	473820,06	2233221,04	Картометрический метод	2,50	-
518	473816,96	2233224,95	Картометрический метод	2,50	-
519	473815,25	2233228,55	Картометрический метод	2,50	-
520	473815,89	2233233,46	Картометрический метод	2,50	-
521	473818,17	2233243,19	Картометрический метод	2,50	-
522	473822,75	2233262,66	Картометрический метод	2,50	-
523	473827,68	2233283,2	Картометрический метод	2,50	-
524	473829,33	2233290,01	Картометрический метод	2,50	-
525	473830,49	2233291,26	Картометрический метод	2,50	-
526	473827,47	2233306,87	Картометрический метод	2,50	-
527	473825,75	2233305,33	Картометрический метод	2,50	-
528	473823,07	2233303,88	Картометрический метод	2,50	-
529	473818,23	2233303,76	Картометрический метод	2,50	-
530	473810,35	2233306,39	Картометрический метод	2,50	-
531	473807,35	2233297,32	Картометрический метод	2,50	-
532	473812,13	2233297,23	Картометрический метод	2,50	-
533	473817,02	2233296,27	Картометрический метод	2,50	-
534	473820,19	2233293,89	Картометрический метод	2,50	-
535	473823,43	2233288,5	Картометрический метод	2,50	-
536	473816,06	2233258,73	Картометрический метод	2,50	-
537	473810,02	2233234,48	Картометрический метод	2,50	-
538	473806,38	2233223,2	Картометрический метод	2,50	-
539	473801,72	2233219,07	Картометрический метод	2,50	-
540	473794,12	2233216,54	Картометрический метод	2,50	-
541	473783,63	2233218,26	Картометрический метод	2,50	-
542	473780,66	2233219,05	Картометрический метод	2,50	-
543	473778,28	2233210,49	Картометрический метод	2,50	-
544	473808,27	2233205,02	Картометрический метод	2,50	-
545	473813,4	2233212,59	Картометрический метод	2,50	-
546	473819,02	2233211,16	Картометрический метод	2,50	-
514	473829,28	2233207,04	Картометрический метод	2,50	-
547	473503,21	2233281,54	Картометрический метод	2,50	-
548	473518,18	2233278,42	Картометрический метод	2,50	-
549	473537,77	2233357,54	Картометрический метод	2,50	-

## Сведения о местоположении границ объекта

550	473541,34	2233367,17	Картометрический метод	2,50	-
551	473547,01	2233371	Картометрический метод	2,50	-
552	473567,47	2233372,64	Картометрический метод	2,50	-
553	473568,22	2233378,96	Картометрический метод	2,50	-
554	473560,26	2233379,02	Картометрический метод	2,50	-
555	473557,91	2233382,67	Картометрический метод	2,50	-
556	473558,99	2233387,54	Картометрический метод	2,50	-
557	473577,24	2233462,36	Картометрический метод	2,50	-
558	473588,13	2233469,56	Картометрический метод	2,50	-
559	473602,49	2233469,14	Картометрический метод	2,50	-
560	473600,33	2233463,55	Картометрический метод	2,50	-
561	473604,49	2233461,94	Картометрический метод	2,50	-
562	473606,54	2233467,57	Картометрический метод	2,50	-
563	473608,02	2233473,82	Картометрический метод	2,50	-
564	473592,11	2233479,11	Картометрический метод	2,50	-
565	473584,64	2233492,88	Картометрический метод	2,50	-
566	473595,91	2233539,12	Картометрический метод	2,50	-
567	473599,68	2233554,66	Картометрический метод	2,50	-
568	473604,47	2233561,23	Картометрический метод	2,50	-
569	473612,18	2233563,8	Картометрический метод	2,50	-
570	473629,84	2233559,68	Картометрический метод	2,50	-
571	473629,24	2233553,69	Картометрический метод	2,50	-
572	473633,77	2233553,3	Картометрический метод	2,50	-
573	473634,37	2233559,29	Картометрический метод	2,50	-
574	473632,94	2233559,42	Картометрический метод	2,50	-
575	473633,4	2233567,27	Картометрический метод	2,50	-
576	473614,77	2233569,62	Картометрический метод	2,50	-
577	473608,62	2233575,03	Картометрический метод	2,50	-
578	473606,58	2233583	Картометрический метод	2,50	-
579	473611,19	2233602,29	Картометрический метод	2,50	-
580	473606,91	2233608,06	Картометрический метод	2,50	-
581	473600,68	2233582,13	Картометрический метод	2,50	-
582	473598,63	2233578,77	Картометрический метод	2,50	-
583	473591,4	2233575,71	Картометрический метод	2,50	-
584	473577,98	2233580,19	Картометрический метод	2,50	-
585	473575,79	2233574,51	Картометрический метод	2,50	-
586	473589,17	2233569,12	Картометрический метод	2,50	-
587	473592,72	2233564,24	Картометрический метод	2,50	-
588	473594,67	2233558,56	Картометрический метод	2,50	-
589	473579,23	2233494,12	Картометрический метод	2,50	-
590	473576,03	2233489,78	Картометрический метод	2,50	-
591	473569,07	2233487	Картометрический метод	2,50	-
592	473563,03	2233487,67	Картометрический метод	2,50	-
593	473549,86	2233490,96	Картометрический метод	2,50	-
594	473548,86	2233484,35	Картометрический метод	2,50	-
595	473555,73	2233483,01	Картометрический метод	2,50	-
596	473564,85	2233480,34	Картометрический метод	2,50	-
597	473570,75	2233474,41	Картометрический метод	2,50	-
598	473572,71	2233467,37	Картометрический метод	2,50	-
599	473552,4	2233387,18	Картометрический метод	2,50	-
600	473545,45	2233383,32	Картометрический метод	2,50	-

## Сведения о местоположении границ объекта

601	473534,99	2233382,57	Картометрический метод	2,50	-
602	473532	2233385,67	Картометрический метод	2,50	-
603	473529,15	2233377,65	Картометрический метод	2,50	-
604	473534,36	2233370,29	Картометрический метод	2,50	-
605	473534,34	2233365,52	Картометрический метод	2,50	-
606	473518,03	2233300,56	Картометрический метод	2,50	-
607	473515,19	2233293,22	Картометрический метод	2,50	-
608	473511,61	2233290,54	Картометрический метод	2,50	-
609	473504,91	2233288,52	Картометрический метод	2,50	-
547	473503,21	2233281,54	Картометрический метод	2,50	-
610	473374,2	2233432,64	Картометрический метод	2,50	-
611	473378,58	2233449,63	Картометрический метод	2,50	-
612	473379,36	2233450,84	Картометрический метод	2,50	-
613	473381,35	2233452,58	Картометрический метод	2,50	-
614	473384,36	2233454,28	Картометрический метод	2,50	-
615	473387,02	2233455,28	Картометрический метод	2,50	-
616	473390	2233455,55	Картометрический метод	2,50	-
617	473393,22	2233455,28	Картометрический метод	2,50	-
618	473400,11	2233453,72	Картометрический метод	2,50	-
619	473404,61	2233452,4	Картометрический метод	2,50	-
620	473404,89	2233451,63	Картометрический метод	2,50	-
621	473404,81	2233449,26	Картометрический метод	2,50	-
622	473405,82	2233448,61	Картометрический метод	2,50	-
623	473405,57	2233442,45	Картометрический метод	2,50	-
624	473410,17	2233442,46	Картометрический метод	2,50	-
625	473410,41	2233448,62	Картометрический метод	2,50	-
626	473408,12	2233448,62	Картометрический метод	2,50	-
627	473408,56	2233457,34	Картометрический метод	2,50	-
628	473394,78	2233460,32	Картометрический метод	2,50	-
629	473390,7	2233462,51	Картометрический метод	2,50	-
630	473386,81	2233465,88	Картометрический метод	2,50	-
631	473384,32	2233469,93	Картометрический метод	2,50	-
632	473384,1	2233472,82	Картометрический метод	2,50	-
633	473384,52	2233474,62	Картометрический метод	2,50	-
634	473390,98	2233501,22	Картометрический метод	2,50	-
635	473406,87	2233552,67	Картометрический метод	2,50	-
636	473411,36	2233554,58	Картометрический метод	2,50	-
637	473417,03	2233554,31	Картометрический метод	2,50	-
638	473426,47	2233552,01	Картометрический метод	2,50	-
639	473428,69	2233557,65	Картометрический метод	2,50	-
640	473416,39	2233560,27	Картометрический метод	2,50	-
641	473412,63	2233562,22	Картометрический метод	2,50	-
642	473409,85	2233565,41	Картометрический метод	2,50	-
643	473408,03	2233570,43	Картометрический метод	2,50	-
644	473408,52	2233573,23	Картометрический метод	2,50	-
645	473424,65	2233641,34	Картометрический метод	2,50	-
646	473426,91	2233649,01	Картометрический метод	2,50	-
647	473430,01	2233652,18	Картометрический метод	2,50	-
648	473435,83	2233654,61	Картометрический метод	2,50	-
649	473441,42	2233654,49	Картометрический метод	2,50	-

## Сведения о местоположении границ объекта

650	473447,99	2233651,7	Картометрический метод	2,50	-
651	473446,7	2233645,7	Картометрический метод	2,50	-
652	473451,1	2233644,26	Картометрический метод	2,50	-
653	473453,25	2233649,33	Картометрический метод	2,50	-
654	473449,1	2233651,24	Картометрический метод	2,50	-
655	473452,76	2233656,44	Картометрический метод	2,50	-
656	473442,14	2233660,39	Картометрический метод	2,50	-
657	473434,33	2233665,33	Картометрический метод	2,50	-
658	473432,25	2233671,5	Картометрический метод	2,50	-
659	473433,2	2233677,86	Картометрический метод	2,50	-
660	473435,31	2233683,44	Картометрический метод	2,50	-
661	473437,56	2233687,17	Картометрический метод	2,50	-
662	473439,16	2233688,5	Картометрический метод	2,50	-
663	473441,24	2233689,49	Картометрический метод	2,50	-
664	473513,76	2233721,93	Картометрический метод	2,50	-
665	473518,57	2233722,66	Картометрический метод	2,50	-
666	473522,1	2233722,25	Картометрический метод	2,50	-
667	473560,39	2233703,32	Картометрический метод	2,50	-
668	473608,75	2233679,27	Картометрический метод	2,50	-
669	473615,17	2233674,69	Картометрический метод	2,50	-
670	473616,88	2233671	Картометрический метод	2,50	-
671	473615,4	2233668,16	Картометрический метод	2,50	-
672	473610,75	2233668,14	Картометрический метод	2,50	-
673	473605,21	2233669,78	Картометрический метод	2,50	-
674	473598,05	2233672,02	Картометрический метод	2,50	-
675	473595,79	2233666,63	Картометрический метод	2,50	-
676	473611,55	2233661,73	Картометрический метод	2,50	-
677	473616,12	2233656,48	Картометрический метод	2,50	-
678	473616,56	2233649,1	Картометрический метод	2,50	-
679	473612,3	2233633,79	Картометрический метод	2,50	-
680	473620,3	2233640,34	Картометрический метод	2,50	-
681	473622,05	2233647,5	Картометрический метод	2,50	-
682	473624,59	2233653,64	Картометрический метод	2,50	-
683	473625,91	2233655,37	Картометрический метод	2,50	-
684	473627,7	2233656,31	Картометрический метод	2,50	-
685	473631,4	2233656,7	Картометрический метод	2,50	-
686	473636,06	2233655,93	Картометрический метод	2,50	-
687	473644,99	2233653,77	Картометрический метод	2,50	-
688	473653,29	2233657,88	Картометрический метод	2,50	-
689	473635,62	2233662,42	Картометрический метод	2,50	-
690	473640,3	2233670,32	Картометрический метод	2,50	-
691	473635,63	2233673,41	Картометрический метод	2,50	-
692	473628,46	2233668,06	Картометрический метод	2,50	-
693	473621,81	2233676,16	Картометрический метод	2,50	-
694	473617,81	2233679,92	Картометрический метод	2,50	-
695	473614,6	2233682,31	Картометрический метод	2,50	-
696	473575,34	2233701,91	Картометрический метод	2,50	-
697	473518,34	2233730,07	Картометрический метод	2,50	-
698	473460,46	2233704,16	Картометрический метод	2,50	-
699	473443,65	2233696,7	Картометрический метод	2,50	-
700	473435,59	2233695,51	Картометрический метод	2,50	-

## Сведения о местоположении границ объекта

701	473427,81	2233695,96	Картометрический метод	2,50	-
702	473410,9	2233697,57	Картометрический метод	2,50	-
703	473369,14	2233701,73	Картометрический метод	2,50	-
704	473376,85	2233695,06	Картометрический метод	2,50	-
705	473400,22	2233692,65	Картометрический метод	2,50	-
706	473420,48	2233689,91	Картометрический метод	2,50	-
707	473424,73	2233685,81	Картометрический метод	2,50	-
708	473427,23	2233677,69	Картометрический метод	2,50	-
709	473425,57	2233668,45	Картометрический метод	2,50	-
710	473422,68	2233663,25	Картометрический метод	2,50	-
711	473417,41	2233657,55	Картометрический метод	2,50	-
712	473412,42	2233656,44	Картометрический метод	2,50	-
713	473407,97	2233656,8	Картометрический метод	2,50	-
714	473403,83	2233659,11	Картометрический метод	2,50	-
715	473399,26	2233653,68	Картометрический метод	2,50	-
716	473408,25	2233650,75	Картометрический метод	2,50	-
717	473414,92	2233646,72	Картометрический метод	2,50	-
718	473417,68	2233640,19	Картометрический метод	2,50	-
719	473417,69	2233635,72	Картометрический метод	2,50	-
720	473415,68	2233626,94	Картометрический метод	2,50	-
721	473408,45	2233596,8	Картометрический метод	2,50	-
722	473402,81	2233574,15	Картометрический метод	2,50	-
723	473400,65	2233570,64	Картометрический метод	2,50	-
724	473396,3	2233566,88	Картометрический метод	2,50	-
725	473392,26	2233565,79	Картометрический метод	2,50	-
726	473393,53	2233556,9	Картометрический метод	2,50	-
727	473395,15	2233554,87	Картометрический метод	2,50	-
728	473396,22	2233552,69	Картометрический метод	2,50	-
729	473396,39	2233549,64	Картометрический метод	2,50	-
730	473381,7	2233485,83	Картометрический метод	2,50	-
731	473380,28	2233479,99	Картометрический метод	2,50	-
732	473379,22	2233477,37	Картометрический метод	2,50	-
733	473377,2	2233475,26	Картометрический метод	2,50	-
734	473365,21	2233466,67	Картометрический метод	2,50	-
610	473374,2	2233432,64	Картометрический метод	2,50	-
735	474054,39	2230606,69	Картометрический метод	2,50	-
736	474103,89	2230703,95	Картометрический метод	2,50	-
737	474097,81	2230762,12	Картометрический метод	2,50	-
738	474076,1	2230793,38	Картометрический метод	2,50	-
739	474052,31	2230807,48	Картометрический метод	2,50	-
740	474005,88	2230817,43	Картометрический метод	2,50	-
741	473983,2	2230842,01	Картометрический метод	2,50	-
742	473952,8	2230870,66	Картометрический метод	2,50	-
743	473921,54	2230903,66	Картометрический метод	2,50	-
744	473897,23	2230922,76	Картометрический метод	2,50	-
745	473869,44	2230924,5	Картометрический метод	2,50	-
746	473847,74	2230918,42	Картометрический метод	2,50	-
747	473825,16	2230913,21	Картометрический метод	2,50	-
748	473795,64	2230906,27	Картометрический метод	2,50	-
749	473768,72	2230879,35	Картометрический метод	2,50	-

## Сведения о местоположении границ объекта

750	473740,93	2230856,77	Картометрический метод	2,50	-
751	473719	2230852,85	Картометрический метод	2,50	-
752	473691,34	2230862,8	Картометрический метод	2,50	-
753	473662,57	2230876,06	Картометрический метод	2,50	-
754	473643,68	2230885,43	Картометрический метод	2,50	-
755	473624,57	2230868,06	Картометрический метод	2,50	-
756	473584,63	2230837,67	Картометрический метод	2,50	-
757	473505,61	2230770,81	Картометрический метод	2,50	-
758	473437,88	2230702,21	Картометрический метод	2,50	-
759	473417,34	2230668,33	Картометрический метод	2,50	-
760	473412,91	2230660,59	Картометрический метод	2,50	-
761	473484,77	2230584,12	Картометрический метод	2,50	-
762	473516,9	2230539,83	Картометрический метод	2,50	-
763	473570,74	2230511,18	Картометрический метод	2,50	-
764	473684,49	2230510,31	Картометрический метод	2,50	-
765	473710,54	2230494,68	Картометрический метод	2,50	-
766	473720,96	2230471,23	Картометрический метод	2,50	-
767	473652,36	2230392,22	Картометрический метод	2,50	-
768	473662,78	2230384,4	Картометрический метод	2,50	-
769	473687,96	2230382,66	Картометрический метод	2,50	-
770	473799,11	2230456,47	Картометрический метод	2,50	-
735	474054,39	2230606,69	Картометрический метод	2,50	-
771	472364,81	2230999,7	Картометрический метод	2,50	-
772	472382,59	2231041	Картометрический метод	2,50	-
773	472411,26	2231111,87	Картометрический метод	2,50	-
774	472422,49	2231139,64	Картометрический метод	2,50	-
775	472436,9	2231185,09	Картометрический метод	2,50	-
776	472456,85	2231244,94	Картометрический метод	2,50	-
777	472461,28	2231268,22	Картометрический метод	2,50	-
778	472466,83	2231312,55	Картометрический метод	2,50	-
779	472473,48	2231421,18	Картометрический метод	2,50	-
780	472479,02	2231465,51	Картометрический метод	2,50	-
781	472479,02	2231472,93	Картометрический метод	2,50	-
782	472479,02	2231543,1	Картометрический метод	2,50	-
783	472469,04	2231660,59	Картометрический метод	2,50	-
784	472464,61	2231701,6	Картометрический метод	2,50	-
785	472451,31	2231737,07	Картометрический метод	2,50	-
786	472449,05	2231768,66	Картометрический метод	2,50	-
787	472332,78	2231814,47	Картометрический метод	2,50	-
788	472255,15	2231837,77	Картометрический метод	2,50	-
789	472244,57	2231779,92	Картометрический метод	2,50	-
790	472228,41	2231775,16	Картометрический метод	2,50	-
791	472210,15	2231760,91	Картометрический метод	2,50	-
792	472187,87	2231749,22	Картометрический метод	2,50	-
793	472173,25	2231727,67	Картометрический метод	2,50	-
794	472166,31	2231700,27	Картометрический метод	2,50	-
795	472157,18	2231676,89	Картометрический метод	2,50	-
796	472146,95	2231663,37	Картометрический метод	2,50	-
797	472147,68	2231645,11	Картометрический метод	2,50	-
798	472159,5	2231640,16	Картометрический метод	2,50	-

## Сведения о местоположении границ объекта

799	472174,07	2231633,44	Картометрический метод	2,50	-
800	472245,58	2231611,86	Картометрический метод	2,50	-
801	472245,78	2231585,3	Картометрический метод	2,50	-
802	472243,03	2231527,48	Картометрический метод	2,50	-
803	472140,48	2231526,24	Картометрический метод	2,50	-
804	472129,27	2231469,14	Картометрический метод	2,50	-
805	472125,91	2231427,71	Картометрический метод	2,50	-
806	472218,92	2231422,11	Картометрический метод	2,50	-
807	472213,32	2231362,76	Картометрический метод	2,50	-
808	472131,55	2231357,37	Картометрический метод	2,50	-
809	472134,92	2231310,34	Картометрический метод	2,50	-
810	472126,86	2231250,57	Картометрический метод	2,50	-
811	472066,59	2231246,56	Картометрический метод	2,50	-
812	472070,77	2231162,5	Картометрический метод	2,50	-
813	472195,19	2231141,31	Картометрический метод	2,50	-
814	472204,33	2231138,65	Картометрический метод	2,50	-
815	472254,72	2231075,72	Картометрический метод	2,50	-
816	472305,06	2231000,85	Картометрический метод	2,50	-
771	472364,81	2230999,7	Картометрический метод	2,50	-
817	472248,61	2230801,1	Картометрический метод	2,50	-
818	472279,28	2230843,27	Картометрический метод	2,50	-
819	472228,47	2230973,72	Картометрический метод	2,50	-
820	472141,75	2231049,4	Картометрический метод	2,50	-
821	471998,42	2231174,47	Картометрический метод	2,50	-
822	471793,7	2231233,92	Картометрический метод	2,50	-
823	471785,78	2230980,22	Картометрический метод	2,50	-
824	471877,49	2230781,39	Картометрический метод	2,50	-
825	471881,87	2230778,77	Картометрический метод	2,50	-
826	472187,96	2230756,14	Картометрический метод	2,50	-
827	472215,17	2230771,64	Картометрический метод	2,50	-
817	472248,61	2230801,1	Картометрический метод	2,50	-
828	472155,23	2226594,79	Картометрический метод	2,50	-
829	472225,73	2226719,09	Картометрический метод	2,50	-
830	472284,11	2226798,4	Картометрический метод	2,50	-
831	472356,27	2226969,15	Картометрический метод	2,50	-
832	472368,94	2227095,01	Картометрический метод	2,50	-
833	472440,37	2227105,49	Картометрический метод	2,50	-
834	472483,01	2227124,47	Картометрический метод	2,50	-
835	472523,65	2227188,61	Картометрический метод	2,50	-
836	472541,86	2227231,33	Картометрический метод	2,50	-
837	472552,09	2227295,25	Картометрический метод	2,50	-
838	472553,37	2227324,65	Картометрический метод	2,50	-
839	472549,26	2227343	Картометрический метод	2,50	-
840	472483,33	2227343,32	Картометрический метод	2,50	-
841	472471	2227414,05	Картометрический метод	2,50	-
842	472391,54	2227417,32	Картометрический метод	2,50	-
843	472375,12	2227432,98	Картометрический метод	2,50	-
844	472376,47	2227444,39	Картометрический метод	2,50	-
845	472312,1	2227441,93	Картометрический метод	2,50	-

## Сведения о местоположении границ объекта

846	472312,38	2227363,27	Картометрический метод	2,50	-
847	472190,5	2227306,6	Картометрический метод	2,50	-
848	472127,12	2227270,8	Картометрический метод	2,50	-
849	472120,74	2227279,75	Картометрический метод	2,50	-
850	472050,08	2227334,53	Картометрический метод	2,50	-
851	471951,03	2227457,22	Картометрический метод	2,50	-
852	471926,98	2227479,94	Картометрический метод	2,50	-
853	471878,01	2227529,52	Картометрический метод	2,50	-
854	471816,85	2227585,51	Картометрический метод	2,50	-
855	471774,41	2227623,35	Картометрический метод	2,50	-
856	471701,92	2227685,24	Картометрический метод	2,50	-
857	471699,32	2227631,83	Картометрический метод	2,50	-
858	471697,36	2227607,04	Картометрический метод	2,50	-
859	471671,94	2227568,13	Картометрический метод	2,50	-
860	471654,31	2227525,07	Картометрический метод	2,50	-
861	471641,25	2227470,27	Картометрический метод	2,50	-
862	471629,5	2227401,11	Картометрический метод	2,50	-
863	471624,36	2227389,46	Картометрический метод	2,50	-
864	471596,28	2227364,67	Картометрический метод	2,50	-
865	471561,02	2227332,05	Картометрический метод	2,50	-
866	471525,11	2227296,82	Картометрический метод	2,50	-
867	471517,93	2227282,47	Картометрический метод	2,50	-
868	471518,58	2227264,85	Картометрический метод	2,50	-
869	471623,05	2227179,39	Картометрический метод	2,50	-
870	471645,8	2227145,65	Картометрический метод	2,50	-
871	471664,07	2227156,09	Картометрический метод	2,50	-
872	471694,73	2227106,51	Картометрический метод	2,50	-
873	471666,68	2227090,85	Картометрический метод	2,50	-
874	471690,16	2227072,58	Картометрический метод	2,50	-
875	471649,06	2227047,14	Картометрический метод	2,50	-
876	471677,11	2227012,56	Картометрический метод	2,50	-
877	471650,37	2226992,99	Картометрический метод	2,50	-
878	471652,98	2226983,21	Картометрический метод	2,50	-
879	471664,07	2226968,85	Картометрический метод	2,50	-
880	471685,6	2226963,63	Картометрический метод	2,50	-
881	471718,95	2226933,21	Картометрический метод	2,50	-
882	471817,63	2226979,27	Картометрический метод	2,50	-
883	471891	2226903,96	Картометрический метод	2,50	-
884	471845,3	2226840,31	Картометрический метод	2,50	-
885	471978,06	2226761,85	Картометрический метод	2,50	-
886	472023,04	2226652,81	Картометрический метод	2,50	-
828	472155,23	2226594,79	Картометрический метод	2,50	-
887	472185,08	2228580,14	Картометрический метод	2,50	-
888	472183,17	2228762,35	Картометрический метод	2,50	-
889	472189,42	2228864,33	Картометрический метод	2,50	-
890	472182,5	2229003,18	Картометрический метод	2,50	-
891	472179,59	2229176,28	Картометрический метод	2,50	-
892	472167,54	2229302,69	Картометрический метод	2,50	-
893	472150,39	2229349,72	Картометрический метод	2,50	-
894	472110,23	2229376,06	Картометрический метод	2,50	-

## Сведения о местоположении границ объекта

895	472033,38	2229386,75	Картометрический метод	2,50	-
896	471870,87	2229417,74	Картометрический метод	2,50	-
897	471781,36	2229441,15	Картометрический метод	2,50	-
898	471694,89	2229454,62	Картометрический метод	2,50	-
899	471697,35	2229475,58	Картометрический метод	2,50	-
900	471509,37	2229572,67	Картометрический метод	2,50	-
901	471443,95	2229563,03	Картометрический метод	2,50	-
902	471293,16	2229522,4	Картометрический метод	2,50	-
903	471178,85	2229501,06	Картометрический метод	2,50	-
904	471149,93	2229500,37	Картометрический метод	2,50	-
905	471118,26	2229530,67	Картометрический метод	2,50	-
906	471133,18	2229476,27	Картометрический метод	2,50	-
907	471148,63	2229438,71	Картометрический метод	2,50	-
908	471161,62	2229404,78	Картометрический метод	2,50	-
909	471176,53	2229362,9	Картометрический метод	2,50	-
910	471185,22	2229321,06	Картометрический метод	2,50	-
911	471191,77	2229265,97	Картометрический метод	2,50	-
912	471199,23	2229238,82	Картометрический метод	2,50	-
913	471238,33	2229132,92	Картометрический метод	2,50	-
914	471322,63	2229143,22	Картометрический метод	2,50	-
915	471328,83	2229032,17	Картометрический метод	2,50	-
916	471294,88	2229020,86	Картометрический метод	2,50	-
917	471333,93	2228969,46	Картометрический метод	2,50	-
918	471381,23	2228837,91	Картометрический метод	2,50	-
919	471407,99	2228690,91	Картометрический метод	2,50	-
920	471402,84	2228622,06	Картометрический метод	2,50	-
921	471424,43	2228515,16	Картометрический метод	2,50	-
922	471461,44	2228441,11	Картометрический метод	2,50	-
887	472185,08	2228580,14	Картометрический метод	2,50	-
923	470416,57	2230470,51	Картометрический метод	2,50	-
924	470665,23	2230785,74	Картометрический метод	2,50	-
925	470661,4	2230802,68	Картометрический метод	2,50	-
926	470627,52	2230851,28	Картометрический метод	2,50	-
927	470522,2	2230974,91	Картометрический метод	2,50	-
928	470510,75	2230990,03	Картометрический метод	2,50	-
929	470495,26	2231010,36	Картометрический метод	2,50	-
930	470452,63	2231039,33	Картометрический метод	2,50	-
931	470418,2	2231075,95	Картометрический метод	2,50	-
932	470378,3	2231107,1	Картометрический метод	2,50	-
933	470364,64	2231103,27	Картометрический метод	2,50	-
934	470295,78	2231043,7	Картометрический метод	2,50	-
935	470235,11	2230993,97	Картометрический метод	2,50	-
936	470190,84	2230932,76	Картометрический метод	2,50	-
937	470100,1	2230846,75	Картометрический метод	2,50	-
938	470073,18	2230876,57	Картометрический метод	2,50	-
939	470073,71	2230863,7	Картометрический метод	2,50	-
940	470090,57	2230840,39	Картометрический метод	2,50	-
941	470075,12	2230833,89	Картометрический метод	2,50	-
942	470061,1	2230830,66	Картометрический метод	2,50	-
943	470042,77	2230830,66	Картометрический метод	2,50	-

## Сведения о местоположении границ объекта

944	470027,67	2230839,28	Картометрический метод	2,50	-
945	470003,19	2230854,81	Картометрический метод	2,50	-
946	469991,33	2230862,35	Картометрический метод	2,50	-
947	469978,39	2230862,35	Картометрический метод	2,50	-
948	469958,97	2230841,87	Картометрический метод	2,50	-
949	469896,42	2230768,6	Картометрический метод	2,50	-
950	469861,9	2230722,6	Картометрический метод	2,50	-
951	469867,07	2230672,47	Картометрический метод	2,50	-
952	469993,36	2230572,87	Картометрический метод	2,50	-
953	470046,97	2230536,9	Картометрический метод	2,50	-
954	470118,15	2230491,64	Картометрический метод	2,50	-
955	470209,2	2230424,83	Картометрический метод	2,50	-
956	470253,38	2230391,42	Картометрический метод	2,50	-
957	470334,21	2230534,07	Картометрический метод	2,50	-
923	470416,57	2230470,51	Картометрический метод	2,50	-
958	470612,48	2232112,79	Картометрический метод	2,50	-
959	470608	2232167,23	Картометрический метод	2,50	-
960	470574,14	2232222,26	Картометрический метод	2,50	-
961	470507,81	2232311,16	Картометрический метод	2,50	-
962	470481	2232378,9	Картометрический метод	2,50	-
963	470440,46	2232504,04	Картометрический метод	2,50	-
964	470409,98	2232530,86	Картометрический метод	2,50	-
965	470341,14	2232583,6	Картометрический метод	2,50	-
966	470297,19	2232615,82	Картометрический метод	2,50	-
967	470260,57	2232646,58	Картометрический метод	2,50	-
968	470221,02	2232665,62	Картометрический метод	2,50	-
969	470184,4	2232672,95	Картометрический метод	2,50	-
970	470162,09	2232677,3	Картометрический метод	2,50	-
971	470129,84	2232677,3	Картометрический метод	2,50	-
972	470088,79	2232665,58	Картометрический метод	2,50	-
973	470050,67	2232648	Картометрический метод	2,50	-
974	470016,96	2232627,5	Картометрический метод	2,50	-
975	469993,5	2232621,64	Картометрический метод	2,50	-
976	469950,99	2232621,64	Картометрический метод	2,50	-
977	469899,68	2232624,57	Картометрический метод	2,50	-
978	469836,64	2232631,89	Картометрический метод	2,50	-
979	469788,27	2232640,68	Картометрический метод	2,50	-
980	469764,81	2232640,68	Картометрический метод	2,50	-
981	469742,82	2232630,43	Картометрический метод	2,50	-
982	469720,83	2232623,1	Картометрический метод	2,50	-
983	469701,77	2232621,64	Картометрический метод	2,50	-
984	469695,91	2232590,88	Картометрический метод	2,50	-
985	469715,02	2232539,65	Картометрический метод	2,50	-
986	469766,33	2232444,43	Картометрический метод	2,50	-
987	469761,93	2232435,65	Картометрический метод	2,50	-
988	469691,57	2232394,63	Картометрический метод	2,50	-
989	469611,51	2232353,79	Картометрический метод	2,50	-
990	469563,13	2232317,17	Картометрический метод	2,50	-
991	469529,42	2232286,41	Картометрический метод	2,50	-
992	469488,37	2232232,22	Картометрический метод	2,50	-

## Сведения о местоположении границ объекта

993	469450,25	2232157,51	Картометрический метод	2,50	-
994	469434,23	2232127,2	Картометрический метод	2,50	-
995	469361,92	2232028,2	Картометрический метод	2,50	-
996	469450,09	2231910,93	Картометрический метод	2,50	-
997	469378,38	2231824,79	Картометрический метод	2,50	-
998	469390,16	2231803,17	Картометрический метод	2,50	-
999	469516,46	2231637,12	Картометрический метод	2,50	-
1000	469586,82	2231678,03	Картометрический метод	2,50	-
1001	469641,64	2231734,48	Картометрический метод	2,50	-
1002	469698,91	2231752,48	Картометрический метод	2,50	-
1003	469795,45	2231867,85	Картометрический метод	2,50	-
1004	469862,55	2231868,66	Картометрический метод	2,50	-
1005	469941,91	2231871,94	Картометрический метод	2,50	-
1006	469983,53	2231884,01	Картометрический метод	2,50	-
1007	470056,83	2231935,28	Картометрический метод	2,50	-
1008	470182,52	2232015,79	Картометрический метод	2,50	-
1009	470188,38	2232017,25	Картометрический метод	2,50	-
1010	470243,65	2231911,45	Картометрический метод	2,50	-
1011	470496,95	2232089,91	Картометрический метод	2,50	-
1012	470599,87	2232055,37	Картометрический метод	2,50	-
1013	470605,22	2232077,35	Картометрический метод	2,50	-
958	470612,48	2232112,79	Картометрический метод	2,50	-
1014	476972,01	2232612,12	Картометрический метод	2,50	-
1015	476983,4	2232671,03	Картометрический метод	2,50	-
1016	476924,49	2232682,41	Картометрический метод	2,50	-
1017	476913,1	2232623,5	Картометрический метод	2,50	-
1014	476972,01	2232612,12	Картометрический метод	2,50	-
1018	476111,04	2233898,56	Картометрический метод	2,50	-
1019	476116,14	2233955,57	Картометрический метод	2,50	-
1020	476116,97	2233983,87	Картометрический метод	2,50	-
1021	476117,96	2234007,33	Картометрический метод	2,50	-
1022	476023,71	2233987,24	Картометрический метод	2,50	-
1023	476023,44	2233932,22	Картометрический метод	2,50	-
1024	476029,55	2233927,86	Картометрический метод	2,50	-
1025	476056,71	2233916,55	Картометрический метод	2,50	-
1026	476094,64	2233902,98	Картометрический метод	2,50	-
1018	476111,04	2233898,56	Картометрический метод	2,50	-
1027	475571,88	2234280,33	Картометрический метод	2,50	-
1028	475571,88	2234340,33	Картометрический метод	2,50	-
1029	475511,88	2234340,33	Картометрический метод	2,50	-
1030	475511,88	2234280,33	Картометрический метод	2,50	-
1027	475571,88	2234280,33	Картометрический метод	2,50	-
1031	475285,24	2234308,51	Картометрический метод	2,50	-
1032	475285,24	2234368,51	Картометрический метод	2,50	-
1033	475225,24	2234368,51	Картометрический метод	2,50	-
1034	475225,24	2234308,51	Картометрический метод	2,50	-
1031	475285,24	2234308,51	Картометрический метод	2,50	-

## Сведения о местоположении границ объекта

1035	474554,47	2232657,1	Картометрический метод	2,50	-
1036	474530,12	2232715,77	Картометрический метод	2,50	-
1037	474475,06	2232691,06	Картометрический метод	2,50	-
1038	474487,05	2232663,92	Картометрический метод	2,50	-
1039	474495,61	2232671,15	Картометрический метод	2,50	-
1040	474506,02	2232658,86	Картометрический метод	2,50	-
1041	474494,71	2232649,26	Картометрический метод	2,50	-
1042	474502,89	2232631,87	Картометрический метод	2,50	-
1035	474554,47	2232657,1	Картометрический метод	2,50	-
1043	473667,26	2232006,48	Картометрический метод	2,50	-
1044	473644,23	2232061,88	Картометрический метод	2,50	-
1045	473588,82	2232038,85	Картометрический метод	2,50	-
1046	473611,85	2231983,44	Картометрический метод	2,50	-
1043	473667,26	2232006,48	Картометрический метод	2,50	-
1047	474167,7	2231021,01	Картометрический метод	2,50	-
1048	474204,82	2231068,15	Картометрический метод	2,50	-
1049	474157,69	2231105,27	Картометрический метод	2,50	-
1050	474120,56	2231058,13	Картометрический метод	2,50	-
1047	474167,7	2231021,01	Картометрический метод	2,50	-
1051	472707,25	2231859,14	Картометрический метод	2,50	-
1052	472696,21	2231918,11	Картометрический метод	2,50	-
1053	472637,24	2231907,07	Картометрический метод	2,50	-
1054	472648,28	2231848,09	Картометрический метод	2,50	-
1051	472707,25	2231859,14	Картометрический метод	2,50	-
1055	471493,45	2230795,84	Картометрический метод	2,50	-
1056	471469,94	2230851,04	Картометрический метод	2,50	-
1057	471414,73	2230827,52	Картометрический метод	2,50	-
1058	471438,25	2230772,32	Картометрический метод	2,50	-
1055	471493,45	2230795,84	Картометрический метод	2,50	-
1059	473576,54	2235224,27	Картометрический метод	2,50	-
1060	473572,15	2235254,79	Картометрический метод	2,50	-
1061	473567,07	2235279,27	Картометрический метод	2,50	-
1062	473541,95	2235384,02	Картометрический метод	2,50	-
1063	473533,47	2235495,41	Картометрический метод	2,50	-
1064	473528,69	2235492,3	Картометрический метод	2,50	-
1065	473537	2235383,19	Картометрический метод	2,50	-
1066	473561,92	2235279,27	Картометрический метод	2,50	-
1067	473523,83	2235274,9	Картометрический метод	2,50	-
1068	473532,96	2235218,13	Картометрический метод	2,50	-
1059	473576,54	2235224,27	Картометрический метод	2,50	-
1069	473179,87	2236575,73	Картометрический метод	2,50	-
1070	473219,07	2236621,15	Картометрический метод	2,50	-
1071	473173,64	2236660,35	Картометрический метод	2,50	-
1072	473134,44	2236614,93	Картометрический метод	2,50	-
1069	473179,87	2236575,73	Картометрический метод	2,50	-

## Сведения о местоположении границ объекта

1073	472865,98	2236873,59	Картометрический метод	2,50	-
1074	472905,18	2236919,01	Картометрический метод	2,50	-
1075	472859,75	2236958,21	Картометрический метод	2,50	-
1076	472820,55	2236912,78	Картометрический метод	2,50	-
1073	472865,98	2236873,59	Картометрический метод	2,50	-
1077	476333,82	2234351,49	Картометрический метод	2,50	-
1078	476313,63	2234431,54	Картометрический метод	2,50	-
1079	476255,94	2234461,5	Картометрический метод	2,50	-
1080	476209,58	2234505,3	Картометрический метод	2,50	-
1081	476181,34	2234514,18	Картометрический метод	2,50	-
1082	476168,18	2234571,2	Картометрический метод	2,50	-
1083	476136	2234572	Картометрический метод	2,50	-
1084	476050	2234552,38	Картометрический метод	2,50	-
1085	476047,89	2234514,17	Картометрический метод	2,50	-
1086	475975,96	2234469,08	Картометрический метод	2,50	-
1087	475921,1	2234495,9	Картометрический метод	2,50	-
1088	475884,52	2234492,25	Картометрический метод	2,50	-
1089	475874,77	2234464,22	Картометрический метод	2,50	-
1090	475855,26	2234452,03	Картометрический метод	2,50	-
1091	475858,17	2234420,88	Картометрический метод	2,50	-
1092	475856,93	2234353,24	Картометрический метод	2,50	-
1093	475885,93	2234356,04	Картометрический метод	2,50	-
1094	475921,29	2234337,59	Картометрический метод	2,50	-
1095	475962,87	2234293,17	Картометрический метод	2,50	-
1096	476018,27	2234254,22	Картометрический метод	2,50	-
1097	476041,52	2234265,94	Картометрический метод	2,50	-
1098	476054,09	2234286,34	Картометрический метод	2,50	-
1099	476022,11	2234322,74	Картометрический метод	2,50	-
1100	476010,93	2234375,17	Картометрический метод	2,50	-
1101	476034,68	2234403,14	Картометрический метод	2,50	-
1102	476074,49	2234418,52	Картометрический метод	2,50	-
1103	476135,74	2234412,18	Картометрический метод	2,50	-
1104	476143,45	2234412,8	Картометрический метод	2,50	-
1105	476144,48	2234381,99	Картометрический метод	2,50	-
1106	476163,89	2234380,14	Картометрический метод	2,50	-
1107	476163,68	2234413,2	Картометрический метод	2,50	-
1108	476190,68	2234413,37	Картометрический метод	2,50	-
1109	476196,48	2234411,85	Картометрический метод	2,50	-
1110	476248,12	2234394,76	Картометрический метод	2,50	-
1077	476333,82	2234351,49	Картометрический метод	2,50	-
1111	472568,55	2234178,37	Картометрический метод	2,50	-
1112	472547,11	2234208,92	Картометрический метод	2,50	-
1113	472470,05	2234160,31	Картометрический метод	2,50	-
1114	472494,04	2234126,1	Картометрический метод	2,50	-
1111	472568,55	2234178,37	Картометрический метод	2,50	-
1115	471513,87	2233401,62	Картометрический метод	2,50	-
1116	471501,21	2233419,62	Картометрический метод	2,50	-
1117	471519,57	2233432,53	Картометрический метод	2,50	-

## Сведения о местоположении границ объекта

1118	471499,56	2233461,01	Картометрический метод	2,50	-
1119	471476,46	2233460,42	Картометрический метод	2,50	-
1120	471472,65	2233472,91	Картометрический метод	2,50	-
1121	471435,99	2233447,18	Картометрический метод	2,50	-
1122	471470,46	2233398,06	Картометрический метод	2,50	-
1123	471488,83	2233410,96	Картометрический метод	2,50	-
1124	471501,76	2233392,51	Картометрический метод	2,50	-
1115	471513,87	2233401,62	Картометрический метод	2,50	-
1125	470349,3	2232724,61	Картометрический метод	2,50	-
1126	470372,25	2232780,05	Картометрический метод	2,50	-
1127	470316,82	2232803,01	Картометрический метод	2,50	-
1128	470293,86	2232747,57	Картометрический метод	2,50	-
1125	470349,3	2232724,61	Картометрический метод	2,50	-
1129	473898,08	2235739,59	Картометрический метод	2,50	-
1130	473937	2235765,24	Картометрический метод	2,50	-
1131	473940,65	2235767,59	Картометрический метод	2,50	-
1132	473951,31	2235774,47	Картометрический метод	2,50	-
1133	473969,18	2235777,31	Картометрический метод	2,50	-
1134	473988,68	2235792,72	Картометрический метод	2,50	-
1135	473939,54	2235871,03	Картометрический метод	2,50	-
1136	473907,87	2235921,5	Картометрический метод	2,50	-
1137	473885,04	2235957,32	Картометрический метод	2,50	-
1138	473885,05	2235957,32	Картометрический метод	2,50	-
1139	473914,78	2235959,66	Картометрический метод	2,50	-
1140	473920,97	2235935,73	Картометрический метод	2,50	-
1141	473989,03	2235944,15	Картометрический метод	2,50	-
1142	473985,93	2235970,4	Картометрический метод	2,50	-
1143	473980,99	2236007,54	Картометрический метод	2,50	-
1144	473909,01	2235998,59	Картометрический метод	2,50	-
1145	473862,43	2235992,8	Картометрический метод	2,50	-
1146	473643,58	2236336,17	Картометрический метод	2,50	-
1147	473626,14	2236323,49	Картометрический метод	2,50	-
1148	473888,94	2235907,59	Картометрический метод	2,50	-
1149	473947,85	2235813,83	Картометрический метод	2,50	-
1150	473949,85	2235803,28	Картометрический метод	2,50	-
1151	473943,14	2235794,24	Картометрический метод	2,50	-
1152	473926	2235782,72	Картометрический метод	2,50	-
1153	473897,45	2235763,51	Картометрический метод	2,50	-
1154	473893,57	2235768,4	Картометрический метод	2,50	-
1155	473870,03	2235798,04	Картометрический метод	2,50	-
1156	473863,68	2235806,08	Картометрический метод	2,50	-
1157	473803,58	2235763,22	Картометрический метод	2,50	-
1158	473810,09	2235754,49	Картометрический метод	2,50	-
1159	473829,51	2235728,63	Картометрический метод	2,50	-
1160	473880,83	2235760,49	Картометрический метод	2,50	-
1161	473885,16	2235755,24	Картометрический метод	2,50	-
1129	473898,08	2235739,59	Картометрический метод	2,50	-
1162	473630,33	2236267,4	Картометрический метод	2,50	-

## Сведения о местоположении границ объекта

1163	473635,35	2236271,21	Картометрический метод	2,50	-
1164	473608,37	2236305,94	Картометрический метод	2,50	-
1165	473614,66	2236310,83	Картометрический метод	2,50	-
1166	473619,69	2236314,7	Картометрический метод	2,50	-
1167	473508,59	2236457,81	Картометрический метод	2,50	-
1168	473503,57	2236454,01	Картометрический метод	2,50	-
1169	473497,18	2236449,09	Картометрический метод	2,50	-
1170	473492,18	2236445,45	Картометрический метод	2,50	-
1162	473630,33	2236267,4	Картометрический метод	2,50	-
1171	473481,47	2236467,6	Картометрический метод	2,50	-
1172	473474,1	2236477,39	Картометрический метод	2,50	-
1173	473470,28	2236482,46	Картометрический метод	2,50	-
1174	473464,82	2236478,35	Картометрический метод	2,50	-
1175	473468,64	2236473,28	Картометрический метод	2,50	-
1176	473475,9	2236463,64	Картометрический метод	2,50	-
1171	473481,47	2236467,6	Картометрический метод	2,50	-
1177	473454,04	2236516,83	Картометрический метод	2,50	-
1178	473447,11	2236524,23	Картометрический метод	2,50	-
1179	473435,78	2236514,36	Картометрический метод	2,50	-
1180	473442,22	2236506,97	Картометрический метод	2,50	-
1177	473454,04	2236516,83	Картометрический метод	2,50	-
1181	473843,35	2235896,58	Картометрический метод	2,50	-
1182	473684,51	2236152,65	Картометрический метод	2,50	-
1183	473586,17	2236262,03	Картометрический метод	2,50	-
1184	473295,99	2236226,01	Картометрический метод	2,50	-
1185	472973,7	2236151,38	Картометрический метод	2,50	-
1186	473148,38	2235882,24	Картометрический метод	2,50	-
1187	473543,94	2235533,69	Картометрический метод	2,50	-
1188	473728,74	2235667,47	Картометрический метод	2,50	-
1189	473522,5	2235949,73	Картометрический метод	2,50	-
1190	473640,93	2236037,48	Картометрический метод	2,50	-
1191	473737,26	2235827,18	Картометрический метод	2,50	-
1181	473843,35	2235896,58	Картометрический метод	2,50	-
1192	472358,46	2235043,52	Картометрический метод	2,50	-
1193	472348,2	2235049,1	Картометрический метод	2,50	-
1194	472342,86	2235062,04	Картометрический метод	2,50	-
1195	472332,71	2235120,39	Картометрический метод	2,50	-
1196	472324,79	2235171,89	Картометрический метод	2,50	-
1197	472322,4	2235179,34	Картометрический метод	2,50	-
1198	472305,78	2235238,1	Картометрический метод	2,50	-
1199	472288,12	2235294,46	Картометрический метод	2,50	-
1200	472270,74	2235350,86	Картометрический метод	2,50	-
1201	472257,13	2235393,95	Картометрический метод	2,50	-
1202	472297,4	2235411,4	Картометрический метод	2,50	-
1203	472481,95	2235469,14	Картометрический метод	2,50	-
1204	472455,54	2235553,6	Картометрический метод	2,50	-
1205	472428,34	2235545,1	Картометрический метод	2,50	-
1206	472336,37	2235839,04	Картометрический метод	2,50	-

## Сведения о местоположении границ объекта

1207	472237,74	2235808,19	Картометрический метод	2,50	-
1208	472229,6	2235834,21	Картометрический метод	2,50	-
1209	472232,57	2236059,14	Картометрический метод	2,50	-
1210	472326,5	2236128,64	Картометрический метод	2,50	-
1211	472342,47	2236103,24	Картометрический метод	2,50	-
1212	472376,33	2236124,54	Картометрический метод	2,50	-
1213	472355,04	2236158,4	Картометрический метод	2,50	-
1214	472321,17	2236137,11	Картометрический метод	2,50	-
1215	472232,73	2236071,68	Картометрический метод	2,50	-
1216	472233,15	2236103,21	Картометрический метод	2,50	-
1217	472218,23	2236089,59	Картометрический метод	2,50	-
1218	472218,28	2236058,75	Картометрический метод	2,50	-
1219	472093,87	2235947,44	Картометрический метод	2,50	-
1220	472088,36	2235948,97	Картометрический метод	2,50	-
1221	472066,58	2236025,08	Картометрический метод	2,50	-
1222	472062,65	2236030,13	Картометрический метод	2,50	-
1223	472057,39	2236031,79	Картометрический метод	2,50	-
1224	471700,78	2236061,95	Картометрический метод	2,50	-
1225	471699,09	2236042,02	Картометрический метод	2,50	-
1226	471684,15	2236043,28	Картометрический метод	2,50	-
1227	471680,77	2236003,43	Картометрический метод	2,50	-
1228	471720,63	2236000,06	Картометрический метод	2,50	-
1229	471724	2236039,92	Картометрический метод	2,50	-
1230	471709,06	2236041,18	Картометрический метод	2,50	-
1231	471709,9	2236051,15	Картометрический метод	2,50	-
1232	471798,61	2236043,59	Картометрический метод	2,50	-
1233	471797,77	2236033,62	Картометрический метод	2,50	-
1234	471782,82	2236034,89	Картометрический метод	2,50	-
1235	471779,45	2235995,03	Картометрический метод	2,50	-
1236	471819,31	2235991,66	Картометрический метод	2,50	-
1237	471822,68	2236031,51	Картометрический метод	2,50	-
1238	471807,74	2236032,78	Картометрический метод	2,50	-
1239	471808,57	2236042,74	Картометрический метод	2,50	-
1240	471899,76	2236035,09	Картометрический метод	2,50	-
1241	471898,92	2236025,16	Картометрический метод	2,50	-
1242	471883,97	2236026,43	Картометрический метод	2,50	-
1243	471880,6	2235986,57	Картометрический метод	2,50	-
1244	471920,46	2235983,2	Картометрический метод	2,50	-
1245	471923,83	2236023,05	Картометрический метод	2,50	-
1246	471908,88	2236024,32	Картометрический метод	2,50	-
1247	471909,72	2236034,24	Картометрический метод	2,50	-
1248	471999,68	2236026,63	Картометрический метод	2,50	-
1249	471998,84	2236016,67	Картометрический метод	2,50	-
1250	471983,9	2236017,93	Картометрический метод	2,50	-
1251	471980,53	2235978,08	Картометрический метод	2,50	-
1252	472020,38	2235974,71	Картометрический метод	2,50	-
1253	472023,75	2236014,56	Картометрический метод	2,50	-
1254	472008,81	2236015,83	Картометрический метод	2,50	-
1255	472009,65	2236025,79	Картометрический метод	2,50	-
1256	472054,51	2236021,99	Картометрический метод	2,50	-
1257	472057,95	2236018,9	Картометрический метод	2,50	-

## Сведения о местоположении границ объекта

1258	472080,38	2235940,53	Картометрический метод	2,50	-
1259	472082,99	2235936,53	Картометрический метод	2,50	-
1260	472086,82	2235934,28	Картометрический метод	2,50	-
1261	472091,77	2235934,01	Картометрический метод	2,50	-
1262	472096,07	2235935,99	Картометрический метод	2,50	-
1263	472218,3	2236045,35	Картометрический метод	2,50	-
1264	472218,42	2235972,57	Картометрический метод	2,50	-
1265	472213,83	2235850,14	Картометрический метод	2,50	-
1266	472211,73	2235837,99	Картометрический метод	2,50	-
1267	472209,41	2235832,25	Картометрический метод	2,50	-
1268	472200,7	2235825,09	Картометрический метод	2,50	-
1269	471995,91	2235760,4	Картометрический метод	2,50	-
1270	472121,52	2235357,66	Картометрический метод	2,50	-
1271	472185,95	2235378,74	Картометрический метод	2,50	-
1272	472214,31	2235384,62	Картометрический метод	2,50	-
1273	472241,63	2235387,94	Картометрический метод	2,50	-
1274	472253,73	2235346,23	Картометрический метод	2,50	-
1275	472271,76	2235289,03	Картометрический метод	2,50	-
1276	472287,53	2235232,69	Картометрический метод	2,50	-
1277	472301,48	2235173,37	Картометрический метод	2,50	-
1278	472313,14	2235115,87	Картометрический метод	2,50	-
1279	472322,86	2235039,99	Картометрический метод	2,50	-
1192	472358,46	2235043,52	Картометрический метод	2,50	-
1280	474832	2233836,19	Картометрический метод	2,50	-
1281	475022,58	2234003,19	Картометрический метод	2,50	-
1282	474955,65	2234257,74	Картометрический метод	2,50	-
1283	474561,36	2234606,47	Картометрический метод	2,50	-
1284	474703,9	2234199,03	Картометрический метод	2,50	-
1280	474832	2233836,19	Картометрический метод	2,50	-
1285	474475,05	2233011,18	Картометрический метод	2,50	-
1286	474646,47	2233103,02	Картометрический метод	2,50	-
1287	474682,58	2233122,37	Картометрический метод	2,50	-
1288	474684,22	2233123,25	Картометрический метод	2,50	-
1289	474728,16	2233146,79	Картометрический метод	2,50	-
1290	474653,15	2233245,38	Картометрический метод	2,50	-
1291	474431,3	2233141,16	Картометрический метод	2,50	-
1292	474424,87	2233253,64	Картометрический метод	2,50	-
1293	474421,44	2233445,17	Картометрический метод	2,50	-
1294	474420,3	2233508,91	Картометрический метод	2,50	-
1295	474508,68	2233523,59	Картометрический метод	2,50	-
1296	474509,58	2233522,07	Картометрический метод	2,50	-
1297	474510,48	2233519,57	Картометрический метод	2,50	-
1298	474512,58	2233509,62	Картометрический метод	2,50	-
1299	474516,08	2233510,8	Картометрический метод	2,50	-
1300	474513,39	2233521,35	Картометрический метод	2,50	-
1301	474513,7	2233524,42	Картометрический метод	2,50	-
1302	474573,89	2233534,42	Картометрический метод	2,50	-
1303	474600,28	2233550,41	Картометрический метод	2,50	-
1304	474601,16	2233549,06	Картометрический метод	2,50	-

## Сведения о местоположении границ объекта

1305	474603,57	2233538,65	Картометрический метод	2,50	-
1306	474608,89	2233540,4	Картометрический метод	2,50	-
1307	474606,57	2233551,7	Картометрический метод	2,50	-
1308	474605,69	2233553,68	Картометрический метод	2,50	-
1309	474685,01	2233601,72	Картометрический метод	2,50	-
1310	474822,52	2233747,29	Картометрический метод	2,50	-
1311	474802,86	2233801,86	Картометрический метод	2,50	-
1312	474686,24	2234157,65	Картометрический метод	2,50	-
1313	474618,13	2234353,41	Картометрический метод	2,50	-
1314	474590,74	2234432,24	Картометрический метод	2,50	-
1315	474498,24	2234668,17	Картометрический метод	2,50	-
1316	473863,08	2235216,48	Картометрический метод	2,50	-
1317	473708,78	2235112,89	Картометрический метод	2,50	-
1318	473531,87	2234972,83	Картометрический метод	2,50	-
1319	473717,68	2234303,4	Картометрический метод	2,50	-
1320	473736,74	2234247,73	Картометрический метод	2,50	-
1321	473710,37	2234238,26	Картометрический метод	2,50	-
1322	473755,98	2234109,74	Картометрический метод	2,50	-
1323	473869,25	2233802,46	Картометрический метод	2,50	-
1324	473955,82	2233714,15	Картометрический метод	2,50	-
1325	474070,64	2233651,06	Картометрический метод	2,50	-
1326	474257,21	2233560,57	Картометрический метод	2,50	-
1327	474256,97	2233559	Картометрический метод	2,50	-
1328	474243,14	2233527,89	Картометрический метод	2,50	-
1329	474232,45	2233503,66	Картометрический метод	2,50	-
1330	474229,38	2233496,62	Картометрический метод	2,50	-
1331	474229,48	2233495,96	Картометрический метод	2,50	-
1332	474225,76	2233488,11	Картометрический метод	2,50	-
1333	474219,17	2233471,15	Картометрический метод	2,50	-
1334	474215,6	2233459,45	Картометрический метод	2,50	-
1335	474211,63	2233441,8	Картометрический метод	2,50	-
1336	474209,9	2233429,73	Картометрический метод	2,50	-
1337	474208,74	2233415,07	Картометрический метод	2,50	-
1338	474208,57	2233399,94	Картометрический метод	2,50	-
1339	474209,81	2233382,49	Картометрический метод	2,50	-
1340	474212,13	2233366,98	Картометрический метод	2,50	-
1341	474222,16	2233321,47	Картометрический метод	2,50	-
1342	474219,34	2233320,01	Картометрический метод	2,50	-
1343	474217,91	2233319,69	Картометрический метод	2,50	-
1344	474220,49	2233307,97	Картометрический метод	2,50	-
1345	474224,93	2233308,95	Картометрический метод	2,50	-
1346	474225,92	2233304,33	Картометрический метод	2,50	-
1347	474196,52	2233298,01	Картометрический метод	2,50	-
1348	474204,01	2233263,9	Картометрический метод	2,50	-
1349	474206,78	2233264,5	Картометрический метод	2,50	-
1350	474207,23	2233262,46	Картометрический метод	2,50	-
1351	474209,19	2233262,88	Картометрический метод	2,50	-
1352	474228,65	2233175,02	Картометрический метод	2,50	-
1353	474291,37	2233188,51	Картометрический метод	2,50	-
1354	474288,07	2233192,26	Картометрический метод	2,50	-
1355	474349,06	2233205,39	Картометрический метод	2,50	-

## Сведения о местоположении границ объекта

1356	474322,66	2233327,96	Картометрический метод	2,50	-
1357	474240,01	2233310,16	Картометрический метод	2,50	-
1358	474240,03	2233307,38	Картометрический метод	2,50	-
1359	474236,18	2233306,54	Картометрический метод	2,50	-
1360	474222,48	2233368,63	Картометрический метод	2,50	-
1361	474220,3	2233383,47	Картометрический метод	2,50	-
1362	474219,15	2233400,07	Картометрический метод	2,50	-
1363	474219,21	2233414,25	Картометрический метод	2,50	-
1364	474220,46	2233428,6	Картометрический метод	2,50	-
1365	474222,17	2233440,23	Картометрический метод	2,50	-
1366	474225,87	2233456,5	Картометрический метод	2,50	-
1367	474229,24	2233467,83	Картометрический метод	2,50	-
1368	474232,52	2233476,45	Картометрический метод	2,50	-
1369	474230,81	2233487,41	Картометрический метод	2,50	-
1370	474237,03	2233501,66	Картометрический метод	2,50	-
1371	474247,72	2233525,87	Картометрический метод	2,50	-
1372	474261,54	2233556,97	Картометрический метод	2,50	-
1373	474262,68	2233557,55	Картометрический метод	2,50	-
1374	474263,21	2233557,66	Картометрический метод	2,50	-
1375	474350,48	2233515,34	Картометрический метод	2,50	-
1376	474400,4	2233510,74	Картометрический метод	2,50	-
1377	474402,15	2233409,21	Картометрический метод	2,50	-
1378	474407	2233127,72	Картометрический метод	2,50	-
1285	474475,05	2233011,18	Картометрический метод	2,50	-
1379	474483,76	2234717,97	Картометрический метод	2,50	-
1380	474371,73	2235034,46	Картометрический метод	2,50	-
1381	474313,27	2235174,69	Картометрический метод	2,50	-
1382	474189,26	2235419,38	Картометрический метод	2,50	-
1383	473852,28	2235270,94	Картометрический метод	2,50	-
1384	474206,5	2234968,86	Картометрический метод	2,50	-
1379	474483,76	2234717,97	Картометрический метод	2,50	-
1385	478518,41	2232343,4	Картометрический метод	2,50	-
1386	478551,42	2232402,1	Картометрический метод	2,50	-
1387	478458,04	2232457,93	Картометрический метод	2,50	-
1388	478437,21	2232370,31	Картометрический метод	2,50	-
1385	478518,41	2232343,4	Картометрический метод	2,50	-
1389	474938,98	2232863,32	Картометрический метод	2,50	-
1390	474965,46	2232879,49	Картометрический метод	2,50	-
1391	474925,16	2232945,47	Картометрический метод	2,50	-
1392	474914,46	2232938,94	Картометрический метод	2,50	-
1393	474907,43	2232949,6	Картометрический метод	2,50	-
1394	474907,05	2232951,43	Картометрический метод	2,50	-
1395	474906,99	2232953,43	Картометрический метод	2,50	-
1396	474907,31	2232958,76	Картометрический метод	2,50	-
1397	474907,49	2232972	Картометрический метод	2,50	-
1398	474907,36	2232973,57	Картометрический метод	2,50	-
1399	474901,16	2232982,99	Картометрический метод	2,50	-
1400	474902,18	2232979,08	Картометрический метод	2,50	-

## Сведения о местоположении границ объекта

1401	474902,7	2232973,87	Картометрический метод	2,50	-
1402	474902,53	2232966,43	Картометрический метод	2,50	-
1403	474901,88	2232953,25	Картометрический метод	2,50	-
1404	474901,94	2232950,96	Картометрический метод	2,50	-
1405	474902,41	2232948,79	Картометрический метод	2,50	-
1406	474910,5	2232936,52	Картометрический метод	2,50	-
1407	474898,69	2232929,31	Картометрический метод	2,50	-
1389	474938,98	2232863,32	Картометрический метод	2,50	-
1408	474734,45	2233275,68	Картометрический метод	2,50	-
1409	474738,02	2233282,69	Картометрический метод	2,50	-
1410	474722,75	2233345,75	Картометрический метод	2,50	-
1411	474706,66	2233414,28	Картометрический метод	2,50	-
1412	474702,09	2233425,7	Картометрический метод	2,50	-
1413	474698,13	2233431,04	Картометрический метод	2,50	-
1414	474694,17	2233433,78	Картометрический метод	2,50	-
1415	474688,69	2233436,06	Картометрический метод	2,50	-
1416	474684,28	2233436,07	Картометрический метод	2,50	-
1417	474681,5	2233436,07	Картометрический метод	2,50	-
1418	474665,67	2233433,48	Картометрический метод	2,50	-
1419	474645,24	2233428,91	Картометрический метод	2,50	-
1420	474641,89	2233428,45	Картометрический метод	2,50	-
1421	474639,05	2233429,06	Картометрический метод	2,50	-
1422	474636,21	2233430,86	Картометрический метод	2,50	-
1423	474634,27	2233432,73	Картометрический метод	2,50	-
1424	474632,45	2233435,65	Картометрический метод	2,50	-
1425	474620,76	2233485,38	Картометрический метод	2,50	-
1426	474616,13	2233484,45	Картометрический метод	2,50	-
1427	474636,4	2233396,93	Картометрический метод	2,50	-
1428	474636,19	2233395,38	Картометрический метод	2,50	-
1429	474635,68	2233394,25	Картометрический метод	2,50	-
1430	474635,08	2233393,42	Картометрический метод	2,50	-
1431	474634,12	2233392,71	Картометрический метод	2,50	-
1432	474633,05	2233392,23	Картометрический метод	2,50	-
1433	474613,8	2233388,03	Картометрический метод	2,50	-
1434	474616,54	2233375,48	Картометрический метод	2,50	-
1435	474626,41	2233377,63	Картометрический метод	2,50	-
1436	474624,7	2233386,05	Картометрический метод	2,50	-
1437	474631,05	2233387,46	Картометрический метод	2,50	-
1438	474634,12	2233387,86	Картометрический метод	2,50	-
1439	474636,12	2233387,5	Картометрический метод	2,50	-
1440	474637,67	2233386,66	Картометрический метод	2,50	-
1441	474639,24	2233384,66	Картометрический метод	2,50	-
1442	474651	2233333,89	Картометрический метод	2,50	-
1443	474647,47	2233333,12	Картометрический метод	2,50	-
1444	474654,68	2233299,9	Картометрический метод	2,50	-
1445	474654,86	2233299,93	Картометрический метод	2,50	-
1448	474659,05	2233281,13	Картометрический метод	2,50	-
1449	474674,71	2233284,62	Картометрический метод	2,50	-
1450	474697,45	2233289,69	Картометрический метод	2,50	-
1451	474685,85	2233341,67	Картометрический метод	2,50	-

## Сведения о местоположении границ объекта

1452	474662,64	2233336,49	Картометрический метод	2,50	-
1453	474659,81	2233349,16	Картометрический метод	2,50	-
1454	474657,51	2233349,06	Картометрический метод	2,50	-
1455	474654,3	2233349,06	Картометрический метод	2,50	-
1456	474653,24	2233349,45	Картометрический метод	2,50	-
1457	474652,56	2233350,11	Картометрический метод	2,50	-
1458	474638,55	2233409,69	Картометрический метод	2,50	-
1459	474638,6	2233409,81	Картометрический метод	2,50	-
1460	474641,28	2233416,31	Картометрический метод	2,50	-
1461	474644,25	2233419,84	Картометрический метод	2,50	-
1462	474648,76	2233422,52	Картометрический метод	2,50	-
1463	474673,17	2233428,73	Картометрический метод	2,50	-
1464	474681,14	2233430,15	Картометрический метод	2,50	-
1465	474685,6	2233430,06	Картометрический метод	2,50	-
1466	474686,78	2233430,03	Картометрический метод	2,50	-
1467	474690,37	2233428,99	Картометрический метод	2,50	-
1468	474693,34	2233426,67	Картометрический метод	2,50	-
1469	474696,29	2233423,07	Картометрический метод	2,50	-
1470	474700,64	2233413,19	Картометрический метод	2,50	-
1471	474712,43	2233367,74	Картометрический метод	2,50	-
1408	474734,45	2233275,68	Картометрический метод	2,50	-
1472	474569,32	2233405,3	Картометрический метод	2,50	-
1473	474558,34	2233458,62	Картометрический метод	2,50	-
1474	474536,36	2233454,1	Картометрический метод	2,50	-
1475	474533,64	2233467,3	Картометрический метод	2,50	-
1476	474525,18	2233465,67	Картометрический метод	2,50	-
1477	474525,09	2233466,08	Картометрический метод	2,50	-
1478	474517,29	2233504,78	Картометрический метод	2,50	-
1479	474513,84	2233503,69	Картометрический метод	2,50	-
1480	474521,95	2233465,45	Картометрический метод	2,50	-
1481	474524,85	2233451,73	Картометрический метод	2,50	-
1482	474522,87	2233451,32	Картометрический метод	2,50	-
1483	474533,85	2233398	Картометрический метод	2,50	-
1472	474569,32	2233405,3	Картометрический метод	2,50	-
1484	477743,16	2232386,63	Картометрический метод	2,50	-
1485	477755,39	2232386,49	Картометрический метод	2,50	-
1486	477818,2	2232473,54	Картометрический метод	2,50	-
1487	477776,42	2232503,69	Картометрический метод	2,50	-
1488	477741,31	2232455,03	Картометрический метод	2,50	-
1489	477774,99	2232430,73	Картометрический метод	2,50	-
1484	477743,16	2232386,63	Картометрический метод	2,50	-
ЗВИ(2)					
1490	482419,25	2231016,69	Картометрический метод	2,50	-
1491	482404,32	2231046,81	Картометрический метод	2,50	-
1492	482407,73	2231056,54	Картометрический метод	2,50	-
1493	482421,84	2231096,88	Картометрический метод	2,50	-
1494	482413,13	2231099,49	Картометрический метод	2,50	-
1495	482395,8	2231070,57	Картометрический метод	2,50	-
1496	482387,8	2231057,22	Картометрический метод	2,50	-

## Сведения о местоположении границ объекта

1497	482373,8	2231052,71	Картометрический метод	2,50	-
1498	482352,94	2231019,91	Картометрический метод	2,50	-
1499	482308,29	2231014,42	Картометрический метод	2,50	-
1500	482292,38	2230963,05	Картометрический метод	2,50	-
1501	482312,57	2230956,93	Картометрический метод	2,50	-
1502	482335,2	2230999,74	Картометрический метод	2,50	-
1503	482364,56	2230989,34	Картометрический метод	2,50	-
1490	482419,25	2231016,69	Картометрический метод	2,50	-
ЗУ1(3)					
1504	482467,93	2231237,61	Картометрический метод	2,50	-
1505	482472,16	2231265,79	Картометрический метод	2,50	-
1506	482493,85	2231270,9	Картометрический метод	2,50	-
1507	482491,31	2231309,66	Картометрический метод	2,50	-
1508	482462,5	2231318,41	Картометрический метод	2,50	-
1509	482441,34	2231305,51	Картометрический метод	2,50	-
1510	482435,56	2231268,14	Картометрический метод	2,50	-
1511	482415,77	2231242,62	Картометрический метод	2,50	-
1504	482467,93	2231237,61	Картометрический метод	2,50	-
ЗУ1(4)					
1512	482617,45	2231246,42	Картометрический метод	2,50	-
1513	482629,38	2231284,38	Картометрический метод	2,50	-
1514	482612	2231308,16	Картометрический метод	2,50	-
1515	482597,6	2231289,46	Картометрический метод	2,50	-
1516	482575,96	2231323,84	Картометрический метод	2,50	-
1517	482563,96	2231293,14	Картометрический метод	2,50	-
1518	482550,99	2231319,78	Картометрический метод	2,50	-
1519	482546,49	2231316,78	Картометрический метод	2,50	-
1520	482556,11	2231281,02	Картометрический метод	2,50	-
1521	482556,11	2231251,23	Картометрический метод	2,50	-
1522	482577,98	2231270,67	Картометрический метод	2,50	-
1523	482601,32	2231265,78	Картометрический метод	2,50	-
1524	482599,69	2231240,5	Картометрический метод	2,50	-
1512	482617,45	2231246,42	Картометрический метод	2,50	-
ЗУ1(5)					
1525	482608,92	2231382,83	Картометрический метод	2,50	-
1526	482594,85	2231431,45	Картометрический метод	2,50	-
1527	482570,45	2231426,71	Картометрический метод	2,50	-
1528	482576,4	2231371,17	Картометрический метод	2,50	-
1525	482608,92	2231382,83	Картометрический метод	2,50	-
ЗУ1(6)					
1529	482609,22	2231499,64	Картометрический метод	2,50	-
1530	482586,28	2231502,7	Картометрический метод	2,50	-
1531	482541,94	2231482,22	Картометрический метод	2,50	-
1532	482519,31	2231456,85	Картометрический метод	2,50	-
1533	482522,98	2231423,82	Картометрический метод	2,50	-
1534	482546,22	2231425,04	Картометрический метод	2,50	-
1535	482552,03	2231450,42	Картометрический метод	2,50	-
1536	482612,28	2231482,82	Картометрический метод	2,50	-
1529	482609,22	2231499,64	Картометрический метод	2,50	-
ЗУ1(7)					
1537	481210,51	2229959,04	Картометрический метод	2,50	-
1538	481201,3	2230008,54	Картометрический метод	2,50	-

## Сведения о местоположении границ объекта

1539	481153,91	2230011,26	Картометрический метод	2,50	-
1540	481159,82	2229959,06	Картометрический метод	2,50	-
1537	481210,51	2229959,04	Картометрический метод	2,50	-
ЗУ1(8)					
1541	480178,69	2230594,2	Картометрический метод	2,50	-
1542	480285,99	2230733,21	Картометрический метод	2,50	-
1543	480222,62	2230788,16	Картометрический метод	2,50	-
1544	480181,11	2230824,15	Картометрический метод	2,50	-
1545	480153,4	2230777,95	Картометрический метод	2,50	-
1546	480088,56	2230669,88	Картометрический метод	2,50	-
1547	480169,89	2230600,65	Картометрический метод	2,50	-
1541	480178,69	2230594,2	Картометрический метод	2,50	-
ЗУ1(9)					
1548	477910,24	2232103,41	Картометрический метод	2,50	-
1549	477972,4	2232307,93	Картометрический метод	2,50	-
1550	477924,26	2232330,08	Картометрический метод	2,50	-
1551	477890,63	2232344,05	Картометрический метод	2,50	-
1552	477890,63	2232391,65	Картометрический метод	2,50	-
1553	477972,39	2232391,65	Картометрический метод	2,50	-
1554	477972,4	2232331,1	Картометрический метод	2,50	-
1555	478037,33	2232539,65	Картометрический метод	2,50	-
1556	477843,18	2232634,94	Картометрический метод	2,50	-
1557	477666,35	2232382,32	Картометрический метод	2,50	-
1558	477577,77	2232243,24	Картометрический метод	2,50	-
1559	477681,3	2232204,17	Картометрический метод	2,50	-
1560	477815,89	2232148,99	Картометрический метод	2,50	-
1548	477910,24	2232103,41	Картометрический метод	2,50	-
ЗУ1(10)					
1484	477743,16	2232386,63	Картометрический метод	2,50	-
1485	477755,39	2232386,49	Картометрический метод	2,50	-
1486	477818,2	2232473,54	Картометрический метод	2,50	-
1487	477776,42	2232503,69	Картометрический метод	2,50	-
1488	477741,31	2232455,03	Картометрический метод	2,50	-
1489	477774,99	2232430,73	Картометрический метод	2,50	-
1484	477743,16	2232386,63	Картометрический метод	2,50	-
ЗУ1(11)					
1561	475190,54	2235860,64	Картометрический метод	2,50	-
1562	475152,44	2235913,59	Картометрический метод	2,50	-
1563	475018,88	2236050,77	Картометрический метод	2,50	-
1564	474954,32	2236124,19	Картометрический метод	2,50	-
1565	474938,13	2236128,27	Картометрический метод	2,50	-
1566	474914,43	2236115,12	Картометрический метод	2,50	-
1567	474909	2236117,5	Картометрический метод	2,50	-
1568	474912,52	2236110,83	Картометрический метод	2,50	-
1569	474932,57	2236088,55	Картометрический метод	2,50	-
1570	474961,09	2236055,13	Картометрический метод	2,50	-
1571	475013,96	2236011,59	Картометрический метод	2,50	-
1572	475057,66	2235973,27	Картометрический метод	2,50	-
1573	475095,12	2235940,3	Картометрический метод	2,50	-
1574	475174,44	2235874,08	Картометрический метод	2,50	-
1561	475190,54	2235860,64	Картометрический метод	2,50	-

## Сведения о местоположении границ объекта

1575	474902,91	2236129,03	Картометрический метод	2,50	-
1576	474913,63	2236153,31	Картометрический метод	2,50	-
1577	474917,38	2236165,36	Картометрический метод	2,50	-
1578	474915,63	2236176,36	Картометрический метод	2,50	-
1579	474897,66	2236200,73	Картометрический метод	2,50	-
1580	474871,8	2236219,92	Картометрический метод	2,50	-
1581	474786,7	2236262,14	Картометрический метод	2,50	-
1582	474510,74	2236497,31	Картометрический метод	2,50	-
1583	474459,25	2236548,56	Картометрический метод	2,50	-
1584	474288,58	2236782,12	Картометрический метод	2,50	-
1585	474144,79	2237006,72	Картометрический метод	2,50	-
1586	474091,33	2237131,92	Картометрический метод	2,50	-
1587	474044,83	2237265,64	Картометрический метод	2,50	-
1588	474034,68	2237327,2	Картометрический метод	2,50	-
1589	474041,35	2237521,46	Картометрический метод	2,50	-
1590	474078,63	2237605,18	Картометрический метод	2,50	-
1591	474096,72	2237697,86	Картометрический метод	2,50	-
1592	474122,36	2237757,45	Картометрический метод	2,50	-
1593	474247,46	2237947,92	Картометрический метод	2,50	-
1594	474192	2237893,22	Картометрический метод	2,50	-
1595	474086,91	2237832,87	Картометрический метод	2,50	-
1596	474023,73	2237511,56	Картометрический метод	2,50	-
1597	473987,39	2237135,12	Картометрический метод	2,50	-
1598	474021,3	2237086,77	Картометрический метод	2,50	-
1599	474229,93	2236789,22	Картометрический метод	2,50	-
1600	474276,05	2236723,45	Картометрический метод	2,50	-
1601	474767,04	2236214,24	Картометрический метод	2,50	-
1602	474831,06	2236148,18	Картометрический метод	2,50	-
1603	474831,63	2236147,58	Картометрический метод	2,50	-
1604	474889,88	2236181,76	Картометрический метод	2,50	-
1605	474893,81	2236165,64	Картометрический метод	2,50	-
1606	474895,14	2236149,15	Картометрический метод	2,50	-
1607	474900,05	2236134,45	Картометрический метод	2,50	-
1575	474902,91	2236129,03	Картометрический метод	2,50	-
ЗУ1(12)					
1608	474589,18	2238256,51	Картометрический метод	2,50	-
1609	474621,3	2238280,15	Картометрический метод	2,50	-
1610	474619,43	2238288,48	Картометрический метод	2,50	-
1611	474614,85	2238310,28	Картометрический метод	2,50	-
1612	474517,71	2238214,47	Картометрический метод	2,50	-
1608	474589,18	2238256,51	Картометрический метод	2,50	-
ЗУ1(13)					
1613	473765,23	2237995,56	Картометрический метод	2,50	-
1614	473658,42	2238013,23	Картометрический метод	2,50	-
1615	473575,33	2238052,02	Картометрический метод	2,50	-
1616	473534,91	2238161,59	Картометрический метод	2,50	-
1617	473476,47	2238327,01	Картометрический метод	2,50	-
1618	473649,74	2238461,51	Картометрический метод	2,50	-
1619	473635,91	2238480,88	Картометрический метод	2,50	-
1620	473447,43	2238398,86	Картометрический метод	2,50	-
1621	473372,68	2238363,12	Картометрический метод	2,50	-

## Сведения о местоположении границ объекта

1622	473460,12	2238215	Картометрический метод	2,50	-
1623	473572,24	2238049,54	Картометрический метод	2,50	-
1624	473655,51	2238010,63	Картометрический метод	2,50	-
1613	473765,23	2237995,56	Картометрический метод	2,50	-
ЗУ1(14)					
1625	473139,49	2237235,43	Картометрический метод	2,50	-
1626	473089,15	2237360,32	Картометрический метод	2,50	-
1627	473043,38	2237334,45	Картометрический метод	2,50	-
1625	473139,49	2237235,43	Картометрический метод	2,50	-
ЗУ1(15)					
1628	472926,97	2237091,13	Картометрический метод	2,50	-
1629	472898,16	2237120,88	Картометрический метод	2,50	-
1630	472835,02	2237182,94	Картометрический метод	2,50	-
1631	472834,43	2237183,2	Картометрический метод	2,50	-
1632	472834,31	2237183,47	Картометрический метод	2,50	-
1633	472824,77	2237192,83	Картометрический метод	2,50	-
1634	472824,81	2237192,92	Картометрический метод	2,50	-
1635	472834,63	2237216,5	Картометрический метод	2,50	-
1636	472826,76	2237212,05	Картометрический метод	2,50	-
1637	472740,24	2237281,37	Картометрический метод	2,50	-
1638	472816,24	2237310,06	Картометрический метод	2,50	-
1639	472716,73	2237297,24	Картометрический метод	2,50	-
1640	472823,49	2237191,44	Картометрический метод	2,50	-
1628	472926,97	2237091,13	Картометрический метод	2,50	-
ЗУ1(16)					
1641	467680,98	2232245,66	Картометрический метод	2,50	-
1642	467689,51	2232283,79	Картометрический метод	2,50	-
1643	467695,08	2232296,16	Картометрический метод	2,50	-
1644	467676,86	2232312,91	Картометрический метод	2,50	-
1645	467645,43	2232349,74	Картометрический метод	2,50	-
1646	467624,28	2232362,1	Картометрический метод	2,50	-
1647	467554,97	2232351,28	Картометрический метод	2,50	-
1648	467598,42	2232246,64	Картометрический метод	2,50	-
1649	467624,81	2232237,3	Картометрический метод	2,50	-
1650	467664,3	2232233,6	Картометрический метод	2,50	-
1641	467680,98	2232245,66	Картометрический метод	2,50	-
ЗУ1(17)					
1651	467588,89	2232384,92	Картометрический метод	2,50	-
1652	467587,62	2232390,39	Картометрический метод	2,50	-
1653	467580,99	2232404,76	Картометрический метод	2,50	-
1654	467577,39	2232415,96	Картометрический метод	2,50	-
1655	467576,05	2232423,02	Картометрический метод	2,50	-
1656	467562,59	2232505,01	Картометрический метод	2,50	-
1657	467566,18	2232517,08	Картометрический метод	2,50	-
1658	467575,51	2232527,93	Картометрический метод	2,50	-
1659	467586,45	2232554,33	Картометрический метод	2,50	-
1660	467584,86	2232577,67	Картометрический метод	2,50	-
1661	467590,06	2232615,34	Картометрический метод	2,50	-
1662	467581,94	2232655,92	Картометрический метод	2,50	-
1663	467564,43	2232693,86	Картометрический метод	2,50	-
1664	467557,54	2232712,16	Картометрический метод	2,50	-
1665	467565,5	2232738,95	Картометрический метод	2,50	-

## Сведения о местоположении границ объекта

1666	467570,11	2232762,37	Картометрический метод	2,50	-
1667	467571,55	2232771,38	Картометрический метод	2,50	-
1668	467580,07	2232777,73	Картометрический метод	2,50	-
1669	467585,21	2232780,61	Картометрический метод	2,50	-
1670	467586,65	2232793,98	Картометрический метод	2,50	-
1671	467585,71	2232812,21	Картометрический метод	2,50	-
1672	467530,57	2232816,27	Картометрический метод	2,50	-
1673	467474,2	2232802,49	Картометрический метод	2,50	-
1674	467508,85	2232536,5	Картометрический метод	2,50	-
1675	467532,86	2232404,54	Картометрический метод	2,50	-
1676	467543,92	2232377,89	Картометрический метод	2,50	-
1677	467562,52	2232380,8	Картометрический метод	2,50	-
1678	467558,46	2232386,03	Картометрический метод	2,50	-
1679	467567,93	2232385,73	Картометрический метод	2,50	-
1680	467576,03	2232382,91	Картометрический метод	2,50	-
1651	467588,89	2232384,92	Картометрический метод	2,50	-
ЗУ1(18)					
1681	476404,19	2228330,8	Картометрический метод	2,50	-
1682	476250,6	2228260,04	Картометрический метод	2,50	-
1683	476270,46	2228223,11	Картометрический метод	2,50	-
1684	476248,74	2228217,05	Картометрический метод	2,50	-
1685	475898,84	2228156,49	Картометрический метод	2,50	-
1686	475754,64	2228124,39	Картометрический метод	2,50	-
1687	475555,8	2228094,46	Картометрический метод	2,50	-
1688	475439,83	2228075	Картометрический метод	2,50	-
1689	475298,45	2227979,97	Картометрический метод	2,50	-
1690	475246,06	2227918,07	Картометрический метод	2,50	-
1691	474549,87	2227624,38	Картометрический метод	2,50	-
1692	473829,59	2227250,56	Картометрический метод	2,50	-
1693	473819,73	2227285,12	Картометрический метод	2,50	-
1694	473584,29	2227242,82	Картометрический метод	2,50	-
1695	473519,56	2227231,19	Картометрический метод	2,50	-
1696	473484,8	2227234,76	Картометрический метод	2,50	-
1697	473483,46	2227226,62	Картометрический метод	2,50	-
1698	473637,2	2227206,97	Картометрический метод	2,50	-
1699	473474,71	2226669,85	Картометрический метод	2,50	-
1700	474043,22	2226739,77	Картометрический метод	2,50	-
1701	474099,23	2227298,34	Картометрический метод	2,50	-
1702	474273,1	2227384,98	Картометрический метод	2,50	-
1703	474735,32	2227608,03	Картометрический метод	2,50	-
1704	474924,02	2227697,94	Картометрический метод	2,50	-
1705	474906,93	2227736,48	Картометрический метод	2,50	-
1706	474979,43	2227777,66	Картометрический метод	2,50	-
1707	475006,98	2227741,9	Картометрический метод	2,50	-
1708	475198,53	2227841,58	Картометрический метод	2,50	-
1709	475248,59	2227903,95	Картометрический метод	2,50	-
1710	475295,07	2227963,94	Картометрический метод	2,50	-
1711	475438,42	2228057,84	Картометрический метод	2,50	-
1712	475514,42	2228072,16	Картометрический метод	2,50	-
1713	475554,95	2228080,63	Картометрический метод	2,50	-
1714	475832,7	2228132,27	Картометрический метод	2,50	-

## Сведения о местоположении границ объекта

1715	476024,3	2228168,03	Картометрический метод	2,50	-
1716	476243,98	2228209,23	Картометрический метод	2,50	-
1717	476426,36	2228263,81	Картометрический метод	2,50	-
1718	476406,9	2228323,83	Картометрический метод	2,50	-
1719	476406,78	2228322,84	Картометрический метод	2,50	-
1681	476404,19	2228330,8	Картометрический метод	2,50	-
ЗУ1(19)					
1720	482085,41	2229617,6	Картометрический метод	2,50	-
1721	482124,91	2229693,34	Картометрический метод	2,50	-
1722	481972,9	2229671,03	Картометрический метод	2,50	-
1723	481874,99	2229663,01	Картометрический метод	2,50	-
1724	481849,61	2229656,02	Картометрический метод	2,50	-
1725	481797,19	2229625,55	Картометрический метод	2,50	-
1726	481799,96	2229621,1	Картометрический метод	2,50	-
1727	481861,56	2229594,59	Картометрический метод	2,50	-
1728	481891,14	2229585,79	Картометрический метод	2,50	-
1729	481920,71	2229581,12	Картометрический метод	2,50	-
1730	482025,11	2229585,72	Картометрический метод	2,50	-
1720	482085,41	2229617,6	Картометрический метод	2,50	-
ЗУ1(20)					
1731	482233,7	2229639,33	Картометрический метод	2,50	-
1732	482275,03	2229688,29	Картометрический метод	2,50	-
1733	482275,35	2229693,96	Картометрический метод	2,50	-
1734	482273,07	2229704,77	Картометрический метод	2,50	-
1735	482293,58	2229725,3	Картометрический метод	2,50	-
1736	482294,76	2229731,66	Картометрический метод	2,50	-
1737	482291,55	2229735,72	Картометрический метод	2,50	-
1738	482280,83	2229735,72	Картометрический метод	2,50	-
1739	482273,11	2229733,62	Картометрический метод	2,50	-
1740	482266,27	2229727,06	Картометрический метод	2,50	-
1741	482261,51	2229716,78	Картометрический метод	2,50	-
1742	482225,06	2229686,69	Картометрический метод	2,50	-
1743	482199	2229679,87	Картометрический метод	2,50	-
1744	482176,58	2229660,76	Картометрический метод	2,50	-
1745	482173,84	2229660,76	Картометрический метод	2,50	-
1746	482164,16	2229635,23	Картометрический метод	2,50	-
1747	482166,64	2229628,5	Картометрический метод	2,50	-
1748	482178,82	2229622,42	Картометрический метод	2,50	-
1749	482172,52	2229611,06	Картометрический метод	2,50	-
1750	482174,67	2229609,48	Картометрический метод	2,50	-
1751	482189,35	2229610,1	Картометрический метод	2,50	-
1752	482223,82	2229622,8	Картометрический метод	2,50	-
1731	482233,7	2229639,33	Картометрический метод	2,50	-
ЗУ1(21)					
1753	482444,21	2229682,95	Картометрический метод	2,50	-
1754	482470,2	2229707,8	Картометрический метод	2,50	-
1755	482473,59	2229717,77	Картометрический метод	2,50	-
1756	482472,19	2229722,92	Картометрический метод	2,50	-
1757	482450,89	2229724,88	Картометрический метод	2,50	-
1758	482368,56	2229703,21	Картометрический метод	2,50	-
1759	482336,4	2229670,76	Картометрический метод	2,50	-

## Сведения о местоположении границ объекта

1760	482334,41	2229660,47	Картометрический метод	2,50	-
1761	482349,6	2229643,36	Картометрический метод	2,50	-
1762	482375,7	2229644,17	Картометрический метод	2,50	-
1763	482423	2229666,37	Картометрический метод	2,50	-
1753	482444,21	2229682,95	Картометрический метод	2,50	-
3У1(22)					
1764	483067,38	2229640,81	Картометрический метод	2,50	-
1765	483151,22	2229706,09	Картометрический метод	2,50	-
1766	483161,49	2229711,29	Картометрический метод	2,50	-
1767	483174,88	2229714,1	Картометрический метод	2,50	-
1768	483183,44	2229718,6	Картометрический метод	2,50	-
1769	483177,22	2229727,84	Картометрический метод	2,50	-
1770	483167,6	2229727,8	Картометрический метод	2,50	-
1771	483153,88	2229725,68	Картометрический метод	2,50	-
1772	483169,27	2229738,11	Картометрический метод	2,50	-
1773	483212,49	2229749,64	Картометрический метод	2,50	-
1774	483232,24	2229749,21	Картометрический метод	2,50	-
1775	483238,4	2229752,5	Картометрический метод	2,50	-
1776	483241,97	2229762,13	Картометрический метод	2,50	-
1777	483236,62	2229767,43	Картометрический метод	2,50	-
1778	483231,46	2229768,44	Картометрический метод	2,50	-
1779	483215,67	2229766,31	Картометрический метод	2,50	-
1780	483182,44	2229750,02	Картометрический метод	2,50	-
1781	483136,15	2229735,73	Картометрический метод	2,50	-
1782	483077,41	2229737,52	Картометрический метод	2,50	-
1783	482957,96	2229725,3	Картометрический метод	2,50	-
1784	482815,18	2229707,48	Картометрический метод	2,50	-
1785	482690,96	2229687,68	Картометрический метод	2,50	-
1786	482592,83	2229665,25	Картометрический метод	2,50	-
1787	482476,22	2229629,69	Картометрический метод	2,50	-
1788	482437,88	2229602,04	Картометрический метод	2,50	-
1789	482380,29	2229578,42	Картометрический метод	2,50	-
1790	482366,62	2229563,93	Картометрический метод	2,50	-
1791	482375,08	2229553,49	Картометрический метод	2,50	-
1792	482387,47	2229547,71	Картометрический метод	2,50	-
1793	482459,99	2229537,05	Картометрический метод	2,50	-
1794	482528,02	2229532,56	Картометрический метод	2,50	-
1795	482609,07	2229532,24	Картометрический метод	2,50	-
1796	482749,83	2229541,13	Картометрический метод	2,50	-
1797	482878,18	2229561,64	Картометрический метод	2,50	-
1764	483067,38	2229640,81	Картометрический метод	2,50	-
3У1(23)					
1798	479699,55	2228984,36	Картометрический метод	2,50	-
1799	479637,66	2228968,55	Картометрический метод	2,50	-
1800	479529,5	2228946,44	Картометрический метод	2,50	-
1801	479295,61	2228915,44	Картометрический метод	2,50	-
1802	479188,56	2228892,86	Картометрический метод	2,50	-
1803	479167,84	2228899,12	Картометрический метод	2,50	-
1804	479167,36	2228898,39	Картометрический метод	2,50	-
1805	479163,57	2228888,94	Картометрический метод	2,50	-
1806	479151,1	2228889,15	Картометрический метод	2,50	-

## Сведения о местоположении границ объекта

1807	479143,22	2228881,66	Картометрический метод	2,50	-
1808	479125,88	2228878,23	Картометрический метод	2,50	-
1809	479111,46	2228871,93	Картометрический метод	2,50	-
1810	479110,22	2228901,41	Картометрический метод	2,50	-
1811	479109,11	2228924,83	Картометрический метод	2,50	-
1812	479105,78	2228947,08	Картометрический метод	2,50	-
1813	479102,26	2228970,52	Картометрический метод	2,50	-
1814	479065,06	2229003,28	Картометрический метод	2,50	-
1815	479061,24	2229017,26	Картометрический метод	2,50	-
1816	479042,73	2229029,22	Картометрический метод	2,50	-
1817	479004,04	2229042,62	Картометрический метод	2,50	-
1818	478999,33	2229058,43	Картометрический метод	2,50	-
1819	479002,48	2229075,17	Картометрический метод	2,50	-
1820	479051,46	2229098,14	Картометрический метод	2,50	-
1821	479028,39	2229120,39	Картометрический метод	2,50	-
1822	478938,27	2229097,28	Картометрический метод	2,50	-
1823	478908,52	2229154,19	Картометрический метод	2,50	-
1824	478896,78	2229176,68	Картометрический метод	2,50	-
1825	478884,89	2229199,43	Картометрический метод	2,50	-
1826	478851,89	2229236,72	Картометрический метод	2,50	-
1827	478799,37	2229305,85	Картометрический метод	2,50	-
1828	478749,83	2229370,89	Картометрический метод	2,50	-
1829	478580,4	2229583,68	Картометрический метод	2,50	-
1830	478503,76	2229521,91	Картометрический метод	2,50	-
1831	478503,43	2229522,37	Картометрический метод	2,50	-
1832	478484,22	2229509,13	Картометрический метод	2,50	-
1833	478485,52	2229507,21	Картометрический метод	2,50	-
1834	478413,18	2229448,9	Картометрический метод	2,50	-
1835	478379,67	2229370,5	Картометрический метод	2,50	-
1836	478355,98	2229360,43	Картометрический метод	2,50	-
1837	478266,29	2229322,32	Картометрический метод	2,50	-
1838	478165,5	2229279,49	Картометрический метод	2,50	-
1839	478159,06	2229221,55	Картометрический метод	2,50	-
1840	478114,99	2229197,74	Картометрический метод	2,50	-
1841	478114,33	2229193,67	Картометрический метод	2,50	-
1842	478360,41	2229324,05	Картометрический метод	2,50	-
1843	478412,39	2229443,59	Картометрический метод	2,50	-
1844	478570,9	2229575,88	Картометрический метод	2,50	-
1845	478577,73	2229581,22	Картометрический метод	2,50	-
1846	478740,7	2229313,31	Картометрический метод	2,50	-
1847	478847,23	2229145,65	Картометрический метод	2,50	-
1848	478619,31	2228971,36	Картометрический метод	2,50	-
1849	478418,18	2228811,61	Картометрический метод	2,50	-
1850	478420,34	2228728,37	Картометрический метод	2,50	-
1851	478421,97	2228670,69	Картометрический метод	2,50	-
1852	478422,08	2228666,49	Картометрический метод	2,50	-
1853	478528	2228694,58	Картометрический метод	2,50	-
1854	478634,35	2228742,5	Картометрический метод	2,50	-
1855	478790,83	2228799,62	Картометрический метод	2,50	-
1856	478994,75	2228850,1	Картометрический метод	2,50	-
1857	479257,19	2228882,95	Картометрический метод	2,50	-

## Сведения о местоположении границ объекта

1858	479283,9	2228904,38	Картометрический метод	2,50	-
1859	479431,35	2228899,6	Картометрический метод	2,50	-
1860	479549,1	2228930,4	Картометрический метод	2,50	-
1798	479699,55	2228984,36	Картометрический метод	2,50	-
ЗУ1(24)					
1861	480051,26	2229227,82	Картометрический метод	2,50	-
1862	480033,26	2229280,81	Картометрический метод	2,50	-
1863	479930,14	2229265,13	Картометрический метод	2,50	-
1864	479934,37	2229318,41	Картометрический метод	2,50	-
1865	479933,45	2229402,14	Картометрический метод	2,50	-
1866	479906,85	2229518,5	Картометрический метод	2,50	-
1867	479857,46	2229507,3	Картометрический метод	2,50	-
1868	479780,16	2229489,78	Картометрический метод	2,50	-
1869	479727,24	2229477,78	Картометрический метод	2,50	-
1870	479721,83	2229442,87	Картометрический метод	2,50	-
1871	479705,97	2229340,56	Картометрический метод	2,50	-
1872	479573,05	2229285,97	Картометрический метод	2,50	-
1873	479448,73	2229184,7	Картометрический метод	2,50	-
1874	479385,82	2229172,25	Картометрический метод	2,50	-
1875	479357,84	2229163,58	Картометрический метод	2,50	-
1876	479324,77	2229153,34	Картометрический метод	2,50	-
1877	479258,21	2229132,71	Картометрический метод	2,50	-
1878	479223,36	2229121,92	Картометрический метод	2,50	-
1879	479319,84	2229081,01	Картометрический метод	2,50	-
1880	479324	2229083	Картометрический метод	2,50	-
1881	479294	2229042	Картометрический метод	2,50	-
1882	479283,06	2228989,3	Картометрический метод	2,50	-
1883	479283,97	2228989,51	Картометрический метод	2,50	-
1884	479300,63	2229037,45	Картометрический метод	2,50	-
1885	479342,58	2229077,56	Картометрический метод	2,50	-
1886	479443,97	2229048,3	Картометрический метод	2,50	-
1887	479539,89	2229086,14	Картометрический метод	2,50	-
1888	479536,13	2229098,27	Картометрический метод	2,50	-
1889	479634,08	2229096,72	Картометрический метод	2,50	-
1890	479764,37	2229113,9	Картометрический метод	2,50	-
1891	479849,25	2229124,13	Картометрический метод	2,50	-
1892	479956,89	2229165,8	Картометрический метод	2,50	-
1861	480051,26	2229227,82	Картометрический метод	2,50	-

## 3. Сведения о характерных точках части (частей) границы объекта

Обозначение характерных точек части границы	Координаты, м		Метод определения координат характерной точки	Средняя квадратическая погрешность положения характерной точки (М), м	Описание обозначения точки на местности (при наличии)
	X	Y			
1	2	3	4	5	6
Часть № -					
-	-	-	-	-	-



Использованы условные знаки и обозначения:

- - характерная точка контура, сведения о которой позволяют однозначно определить ее на местности
- - линия обрамляющая часть контура, сведения о которой достаточны для определения ее местоположения

## ОПИСАНИЕ МЕСТОПОЛОЖЕНИЯ ГРАНИЦ

5.6 Зона озелененных территорий специального назначения

(наименование объекта местоположение границ, которого описано (далее - объект)


## Раздел 1

Сведения об объекте		
№ п/п	Характеристики объекта	Описание характеристик
1	2	3
1	Местоположение объекта	<i>Российская Федерация, Рязанская область, р-н Касимовский, с/п Крутоярское, с Телебукино</i>
2	Площадь объекта $\pm$ величина погрешности определения площади (Р $\pm$ Дельта Р)	<i>25129кв.м. <math>\pm</math> 55кв.м.</i>
3	Иные характеристики объекта	<i>Номер зоны: -</i>

## Раздел 2

Сведения о местоположении границ объекта					
1. Система координат <i>МСК-62</i>					
2. Сведения о характерных точках границ объекта					
Обозначение характерных точек границ	Координаты, м		Метод определения координат характерной точки	Средняя квадратическая погрешность положения характерной точки (Мп), м	Описание обозначения точки на местности (при наличии)
	X	Y			
1	2	3	4	5	6
1	475180,79	2235472,92	<i>Картометрический метод</i>	2,50	-
2	475244,32	2235578	<i>Картометрический метод</i>	2,50	-
3	475192,53	2235626,62	<i>Картометрический метод</i>	2,50	-
4	475181,77	2235628,99	<i>Картометрический метод</i>	2,50	-
5	475151,68	2235650,02	<i>Картометрический метод</i>	2,50	-
6	475137,36	2235701,19	<i>Картометрический метод</i>	2,50	-
7	475120,25	2235696,08	<i>Картометрический метод</i>	2,50	-
8	475074,89	2235671,85	<i>Картометрический метод</i>	2,50	-
9	475043,48	2235648,58	<i>Картометрический метод</i>	2,50	-
10	475050,84	2235624,66	<i>Картометрический метод</i>	2,50	-
11	475076,01	2235564,24	<i>Картометрический метод</i>	2,50	-
12	475109,96	2235503,65	<i>Картометрический метод</i>	2,50	-
13	475126,24	2235479,97	<i>Картометрический метод</i>	2,50	-
14	475130,11	2235475,94	<i>Картометрический метод</i>	2,50	-
15	475148,78	2235490,39	<i>Картометрический метод</i>	2,50	-
1	475180,79	2235472,92	<i>Картометрический метод</i>	2,50	-
3. Сведения о характерных точках части (частей) границы объекта					
Обозначение характерных точек части границы	Координаты, м		Метод определения координат характерной точки	Средняя квадратическая погрешность положения характерной точки (Мп), м	Описание обозначения точки на местности (при наличии)
	X	Y			
1	2	3	4	5	6
Часть № -					
-	-	-	-	-	-

## План границ объекта



Используемые условные знаки и обозначения:

Масштаб 1:5000

- 1 - характерная точка контура, сведения о которой позволяют однозначно определить её на местности
- - вновь образованная часть контура, сведения о которой достаточны для определения её местоположения

## ОПИСАНИЕ МЕСТОПОЛОЖЕНИЯ ГРАНИЦ

*6.1 Зона кладбищ*

(наименование объекта местоположение границ, которого описано (далее - объект)

## Раздел 1

Сведения об объекте		
№ п/п	Характеристики объекта	Описание характеристик
1	2	3
1	Местоположение объекта	<i>Российская Федерация, Рязанская область, р-н Касимовский, с/п Крутоярское, с Малеево</i>
2	Площадь объекта $\pm$ величина погрешности определения площади ( $P \pm \Delta P$ )	<i>6654кв.м. <math>\pm</math> 29кв.м.</i>
3	Иные характеристики объекта	<i>Номер зоны: -</i>

## Раздел 2

Сведения о местоположении границ объекта					
1. Система координат <i>МСК-62</i>					
2. Сведения о характерных точках границ объекта					
Обозначение характерных точек границ	Координаты, м		Метод определения координат характерной точки	Средняя квадратическая погрешность положения характерной точки (Мп), м	Описание обозначения точки на местности (при наличии)
	X	Y			
1	2	3	4	5	6
1	476182,24	2233885,59	<i>Картометрический метод</i>	2,50	-
2	476204,03	2233918,55	<i>Картометрический метод</i>	2,50	-
3	476210,99	2233985,42	<i>Картометрический метод</i>	2,50	-
4	476144,51	2233989,14	<i>Картометрический метод</i>	2,50	-
5	476125,72	2233915,7	<i>Картометрический метод</i>	2,50	-
6	476159,44	2233886,78	<i>Картометрический метод</i>	2,50	-
1	476182,24	2233885,59	<i>Картометрический метод</i>	2,50	-
3. Сведения о характерных точках части (частей) границы объекта					
Обозначение характерных точек части границы	Координаты, м		Метод определения координат характерной точки	Средняя квадратическая погрешность положения характерной точки (Мп), м	Описание обозначения точки на местности (при наличии)
	X	Y			
1	2	3	4	5	6
Часть № -					
-	-	-	-	-	-

## План границ объекта



Используемые условные знаки и обозначения:

Масштаб 1:5000

- I - характерная точка контура, сведения о которой позволяют однозначно определить её на местности
- - вновь образованная часть контура, сведения о которой достаточны для определения её местоположения

## ОПИСАНИЕ МЕСТОПОЛОЖЕНИЯ ГРАНИЦ

*6.1 Зона кладбищ*

(наименование объекта местоположение границ, которого описано (далее - объект)

## Раздел 1

Сведения об объекте		
№ п/п	Характеристики объекта	Описание характеристик
1	2	3
1	Местоположение объекта	<i>Российская Федерация, Рязанская область, р-н Касимовский, с/п Крутоярское, с Николаевское</i>
2	Площадь объекта $\pm$ величина погрешности определения площади (Р $\pm$ Дельта Р)	<i>5408кв.м. <math>\pm</math> 26кв.м.</i>
3	Иные характеристики объекта	<i>Номер зоны: -</i>

## Раздел 2

Сведения о местоположении границ объекта					
1. Система координат <i>МСК-62</i>					
2. Сведения о характерных точках границ объекта					
Обозначение характерных точек границ	Координаты, м		Метод определения координат характерной точки	Средняя квадратическая погрешность положения характерной точки (М), м	Описание обозначения точки на местности (при наличии)
	X	Y			
1	2	3	4	5	6
1	470475,26	2232313,95	<i>Картометрический метод</i>	2,50	-
2	470430,78	2232284,59	<i>Картометрический метод</i>	2,50	-
3	470402,49	2232333,97	<i>Картометрический метод</i>	2,50	-
4	470389,96	2232373,93	<i>Картометрический метод</i>	2,50	-
5	470449,16	2232392,47	<i>Картометрический метод</i>	2,50	-
1	470475,26	2232313,95	<i>Картометрический метод</i>	2,50	-
3. Сведения о характерных точках части (частей) границы объекта					
Обозначение характерных точек части границы	Координаты, м		Метод определения координат характерной точки	Средняя квадратическая погрешность положения характерной точки (М), м	Описание обозначения точки на местности (при наличии)
	X	Y			
1	2	3	4	5	6
Часть № -					
-	-	-	-	-	-

## План границ объекта



Используемые условные знаки и обозначения:

Масштаб 1:5000

- I - характерная точка контура, сведения о которой позволяют однозначно определить её на местности
- - вновь образованная часть контура, сведения о которой достаточны для определения её местоположения