



**ГЛАВНОЕ УПРАВЛЕНИЕ АРХИТЕКТУРЫ И ГРАДОСТРОИТЕЛЬСТВА
РЯЗАНСКОЙ ОБЛАСТИ**

ПОСТАНОВЛЕНИЕ

«18» мая 2022 г.

№ 692-п

**Об утверждении генерального плана муниципального образования –
Михеевское сельское поселение Сапожковского муниципального района
Рязанской области**

На основании статей 23-25 Градостроительного кодекса Российской Федерации, статьи 2 Закона Рязанской области от 28.12.2018 № 106-ОЗ «О перераспределении отдельных полномочий в области градостроительной деятельности между органами местного самоуправления муниципальных образований Рязанской области и органами государственной власти Рязанской области», с учетом заключения о результатах общественных обсуждений от 01.11.2022 по проекту генерального плана муниципального образования – Михеевское сельское поселение Сапожковского муниципального района Рязанской области, руководствуясь постановлением Правительства Рязанской области от 06.08.2008 № 153 «Об утверждении Положения о главном управлении архитектуры и градостроительства Рязанской области», распоряжением Губернатора Рязанской области от 22.09.2022 № 372-рг, главное управление архитектуры и градостроительства Рязанской области **ПОСТАНОВЛЯЕТ:**

1. Утвердить прилагаемый генеральный план муниципального образования – Михеевское сельское поселение Сапожковского муниципального района Рязанской области.

2. Настоящее постановление вступает в силу со дня его официального опубликования.

3. Государственному казенному учреждению Рязанской области «Центр градостроительного развития Рязанской области» обеспечить доступ к генеральному плану муниципального образования – Михеевское сельское поселение Сапожковского муниципального района Рязанской области в федеральной государственной информационной системе территориального планирования и размещение в государственных информационных системах обеспечения градостроительной деятельности в соответствии с требованиями

Градостроительного кодекса Российской Федерации.

4. Отделу кадровой работы и делопроизводства обеспечить опубликование настоящего постановления в сетевом издании «Рязанские ведомости» (www.rv-guazan.ru) и на официальном интернет-портале правовой информации (www.pravo.gov.ru) в течение двух дней со дня его издания.

5. Отделу информационного обеспечения градостроительной деятельности разместить настоящее постановление на официальном сайте главного управления архитектуры и градостроительства Рязанской области в сети «Интернет».

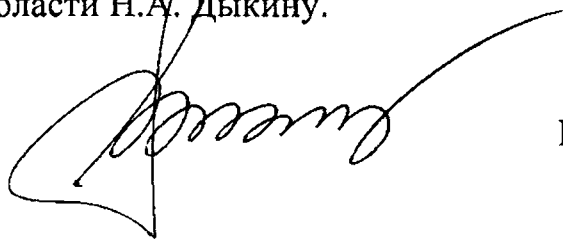
6. Предложить главе муниципального образования – Сапожковский муниципальный район Рязанской области, главе муниципального образования – Михеевское сельское поселение Сапожковского муниципального района Рязанской области обеспечить размещение настоящего постановления на официальном сайте муниципального образования в сети «Интернет», публикацию в средствах массовой информации.

7. Кадастровому сектору проектного отдела государственного казенного учреждения Рязанской области «Центр градостроительного развития Рязанской области» направить информацию о границах населенных пунктов в филиал федерального государственного бюджетного учреждения «Федеральная кадастровая палата Федеральной службы государственной регистрации, кадастра и картографии» по Рязанской области для внесения сведений в Единый государственный реестр недвижимости (ЕГРН) в течение 5 рабочих дней со дня опубликования настоящего постановления на официальном интернет-портале правовой информации (www.pravo.gov.ru).

8. Признать не подлежащим применению решение Сапожковской районной Думы Рязанской области от 24.10.2018 № 355 «Об утверждении Генерального плана муниципального образования – Михеевское сельское поселение Сапожковского муниципального района Рязанской области».

9. Контроль за исполнением настоящего постановления возложить на заместителя начальника главного управления архитектуры и градостроительства Рязанской области Н.А. Дыкину.

И.о. начальника



Р.В. Шашкин

Утвержден постановлением
главного управления архитектуры
и градостроительства
Рязанской области
от 18 ноября 2022 г. № 692-п

ГЕНЕРАЛЬНЫЙ ПЛАН
муниципального образования – Михеевское сельское
поселение Сапожковского муниципального района Рязанской области

Положение о территориальном планировании

1. Сведения о видах, назначении и наименованиях, планируемых для размещения объектов местного значения поселения, их основные характеристики, их местоположение, а также характеристики зон с особыми условиями использования территорий в случае, если установление таких зон требуется в связи с размещением данных объектов.

1.1. Сведения о видах, назначении и наименованиях планируемых для размещения объектов местного значения, их основные характеристики.

На территории Михеевского сельского поселения Сапожковского муниципального района Рязанской области планируется размещение линейного объекта «Газопровод межпоселковый д.Екатериновка Сапожковского района Рязанской области».

Ориентировочные характеристики планируемого к размещению линейного объекта «Газопровод межпоселковый д.Екатериновка Сапожковского района Рязанской области» - газопровод среднего давления, максимальный объем потребления - 213,8 м³ /ч; - способ прокладки газопровода - подземный.

Планируемый для размещения линейный объект отображен на основании письма Администрации Сапожковского муниципального района Рязанской области от 21.04.2022 № 53/1-902, в целях реализации выполнения «Программы газификации регионов Российской Федерации в Рязанской области в 2021-2025 гг.».

Трасса проектируемого газопровода определена на основании Акта выбора трассы по объекту «Газопровод межпоселковый д.Екатериновка Сапожковского района Рязанской области» от 08 апреля 2022 г.

Сведения о размещении объектов местного значения отображены на карте «Карта планируемого размещения объектов местного значения поселения».

1.2 Характеристики зон с особыми условиями использования территорий, установление которых требуется в связи с размещением объектов местного значения.

В соответствии со статьей 1 Градостроительного кодекса Российской Федерации, к зонам с особыми условиями использования территорий относятся: охранные, санитарно-защитные зоны, зоны охраны объектов культурного наследия (памятников истории и культуры) народов Российской Федерации (далее - объекты культурного наследия), водоохранные зоны, зоны охраняемых объектов, иные зоны, устанавливаемые в соответствии с законодательством Российской Федерации.

В связи с планируемым размещением линейного объекта «Газопровод межпоселковый д.Екатериновка Сапожковского района Рязанской области» требуется установление охранной зоны газопроводов и систем газоснабжения.

2. Параметры функциональных зон, а также сведения о планируемых для размещения в них объектах федерального и регионального значения, объектов местного значения, за исключением линейных объектов.

2.1. Параметры функциональных зон

Согласно пункту 5 статьи 1 Градостроительного кодекса Российской Федерации, функциональные зоны - это зоны, для которых документами территориального планирования определены границы и функциональное назначение. Утверждение в документах территориального планирования границ функциональных зон не влечет за собой изменение правового режима земель, находящихся в границах указанных зон. При установлении территориальных зон учтены положения Градостроительного, Земельного и Водного кодексов Российской Федерации, требования специальных нормативов и правил, касающиеся зон с нормируемым режимом градостроительной деятельности.

Функциональное зонирование территории муниципального образования является одним из основных инструментов регулирования градостроительной деятельности. Зонирование устанавливает условия использования территории, обязательные для всех участников градостроительной деятельности, в части функциональной принадлежности, плотности и характера застройки, ландшафтной организации территории.

Границы функциональных зон отображены на «Карта функциональных зон поселения».

Жилые зоны предназначены для размещения преимущественно индивидуальных жилых домов с приусадебными земельными участками, малоэтажных многоквартирных и блокированных жилых домов, объектов государственного и делового управления, коммунально-бытового обслуживания, здравоохранения, образования, культуры, спорта, торговли и общественного питания, а также необходимых объектов инженерной и транспортной инфраструктуры.

Производственная зона предназначена для размещения промышленных, коммунальных и складских объектов, для которых необходима организация санитарно-защитной зоны в соответствии с требованиями технических регламентов.

Зона инженерной инфраструктуры предназначена для размещения объектов коммунального обслуживания, объектов энергетики, объектов связи.

Зона транспортной инфраструктуры предназначена для размещения автомобильного и воздушного транспорта, объектов дорожного сервиса и улично-дорожной сети.

Зоны сельскохозяйственного использования предназначены для выращивания сельскохозяйственных культур, сенокосения, выпаса сельскохозяйственных животных, ведения личного подсобного хозяйства на полевых участках.

Иные зоны сельскохозяйственного назначения предназначены для осуществления хозяйственной деятельности, связанной с выращиванием для собственных нужд продукции сельскохозяйственного производства, а также для размещения предприятий по хранению и переработке сельскохозяйственной продукции в границах населенного пункта.








Производственная зона сельскохозяйственных предприятий предназначена для размещения животноводческих, птицеводческих и звероводческих предприятий, предприятий по хранению и переработке сельскохозяйственной продукции, ремонту, техническому обслуживанию и хранению сельскохозяйственных машин и автомобилей, а также коммуникации, обеспечивающие внутренние и внешние связи объектов производственной зоны за границами населенного пункта.

Зона лесов предназначена для охраны, защиты и воспроизводства лесов, а также для сохранения и восстановления природных ландшафтов.

Зона озелененных территорий специального назначения предназначена для формирования озелененных участков, выполняющих защитные и санитарно-гигиенические функции.

Зона кладбищ предназначена для размещения кладбищ, мест захоронения и соответствующих культовых сооружений, для которой необходима организация санитарно-защитной зоны в соответствии с требованиями технических регламентов.

Перечень функциональных зон.

Код объекта	Значение	Условные обозначения
Функциональные зоны		
701010100	Жилые зоны	
701010401	Производственная зона	
701010404	Зона инженерной инфраструктуры	
701010405	Зона транспортной инфраструктуры	
701010500	Зона сельскохозяйственного использования	
701010504	Иные зоны сельскохозяйственного назначения	
701010503	Производственная зона сельскохозяйственных предприятий	

Код объекта	Значение	Условные обозначения
Функциональные зоны		
701010605	Зона лесов	■
701010703	Зона озелененных территорий специального назначения	□ 5.6
701010701	Зона кладбищ	■ 6.1

В генеральном плане муниципального образования - Михеевское сельское поселение Сапожковского муниципального района Рязанской области выделены следующие функциональные зоны, для которых определены границы и площади соответствующего функционального назначения:

№ п/п	Наименование зоны	Площадь, га
1.	Жилые зоны	1203,50
2.	Производственная зона	2,86
3.	Зона инженерной инфраструктуры	0,18
4.	Зона транспортной инфраструктуры	61,61
5.	Зоны сельскохозяйственного использования	18588,49
6.	Иные зоны сельскохозяйственного назначения	15,25
7.	Производственная зона сельскохозяйственных предприятий	65,11
8.	Зона лесов	3647,78
9.	Зона озелененных территорий специального назначения	2,97
10.	Зона кладбищ	5,45

2.2. Сведения о планируемых для размещения в зонах объектах федерального и регионального значения, объектах местного значения.

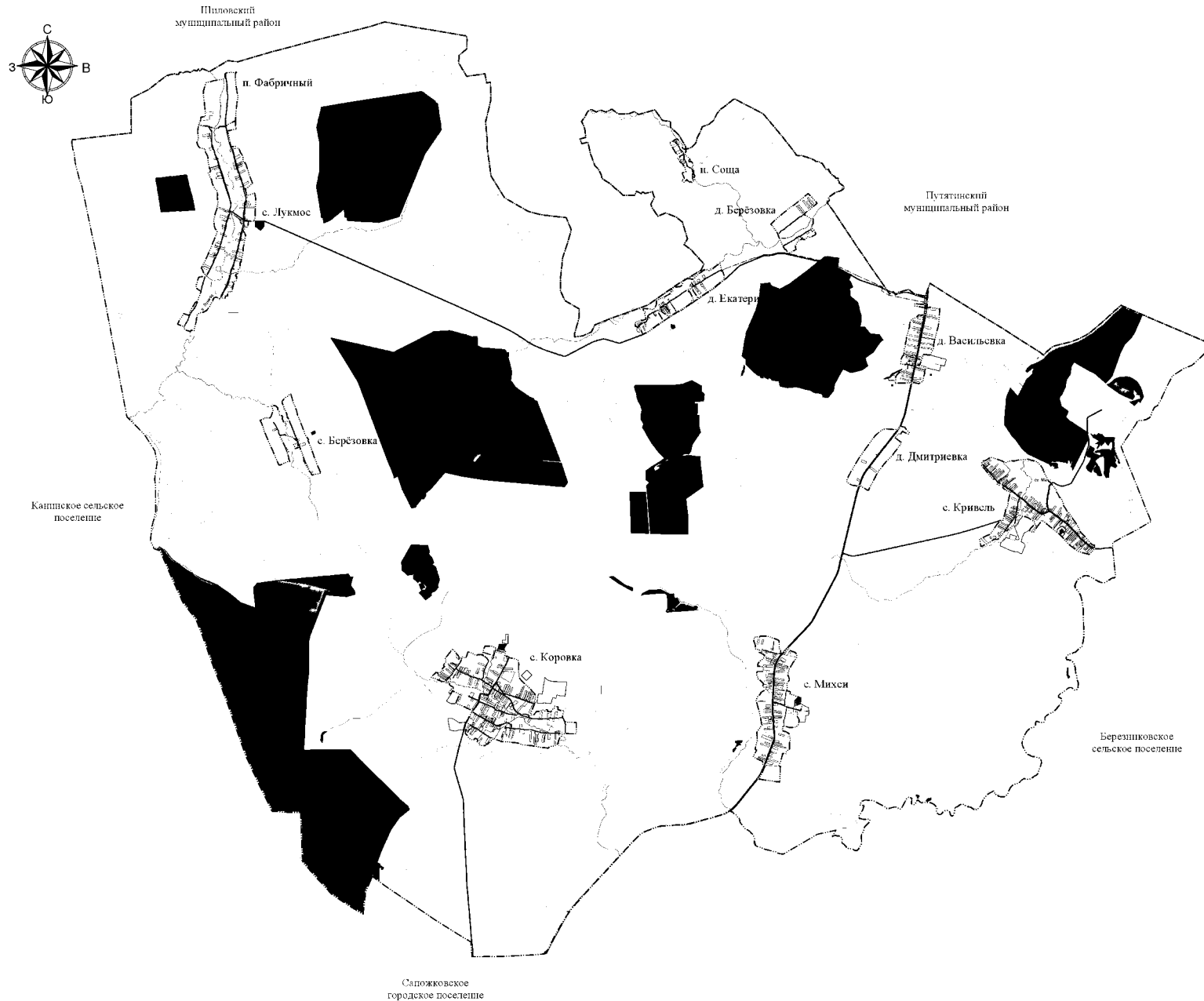
На территории Михеевского сельского поселения Сапожковского муниципального района Рязанской области не планируется размещение объектов федерального и регионального значения. Перечень объектов местного значения, планируемых для размещения приведен в пункте 1 настоящих положений.

ГЕНЕРАЛЬНЫЙ ПЛАН МУНИЦИПАЛЬНОГО ОБРАЗОВАНИЯ - МИХЕЕВСКОЕ СЕЛЬСКОЕ ПОСЕЛЕНИЕ САПОЖКОВСКОГО МУНИЦИПАЛЬНОГО РАЙОНА РЯЗАНСКОЙ ОБЛАСТИ

Приложение № 1 к генеральному плану
муниципального образования -
Михеевское сельское поселение
Сапожковского муниципального района
Рязанской области

Карта планируемого размещения объектов местного значения поселения

М 1:40 000



Условные обозначения

Код объекта	Значение	Условное обозначение	
		Суц	План
Границы единиц административно-территориального деления Российской Федерации			
601010301	Граница муниципального района	— — — — —	
601010306	Граница городского поселения	— — — — —	
601010307	Граница сельского поселения	— — — — —	
601010400	Граница населенного пункта	— — — — —	
Автомобильные дороги			
602030302	Автомобильные дороги регионального или межмуниципального значения	— — — — —	
Улично-дорожная сеть сельского населенного пункта			
602030501	Поселенческая дорога	— — — — —	
Функциональные зоны			
701010100	Жилые зоны	□	
701010401	Производственная зона	■	
701010404	Зона инженерной инфраструктуры	■	
701010405	Зона транспортной инфраструктуры	■	
701010500	Зона сельскохозяйственного использования	□	
701010504	Иные зоны сельскохозяйственного назначения	□	
701010503	Производственная зона сельскохозяйственных предприятий	□	
701010605	Зона лесов	■	
701010703	Зона озелененных территорий специального назначения	□	
701010701	Зона кладбищ	■	
Поверхностные водные объекты			
706020200	Водоток (река, ручей, канал)	— — — — —	
706020300	Водоем (озеро, пруд, обводненный карьер, водохранилище)	□	
Распределительные трубопроводы для транспортировки газа			
803040602	Газопровод, среднего давления	— — — — —	— — — — —

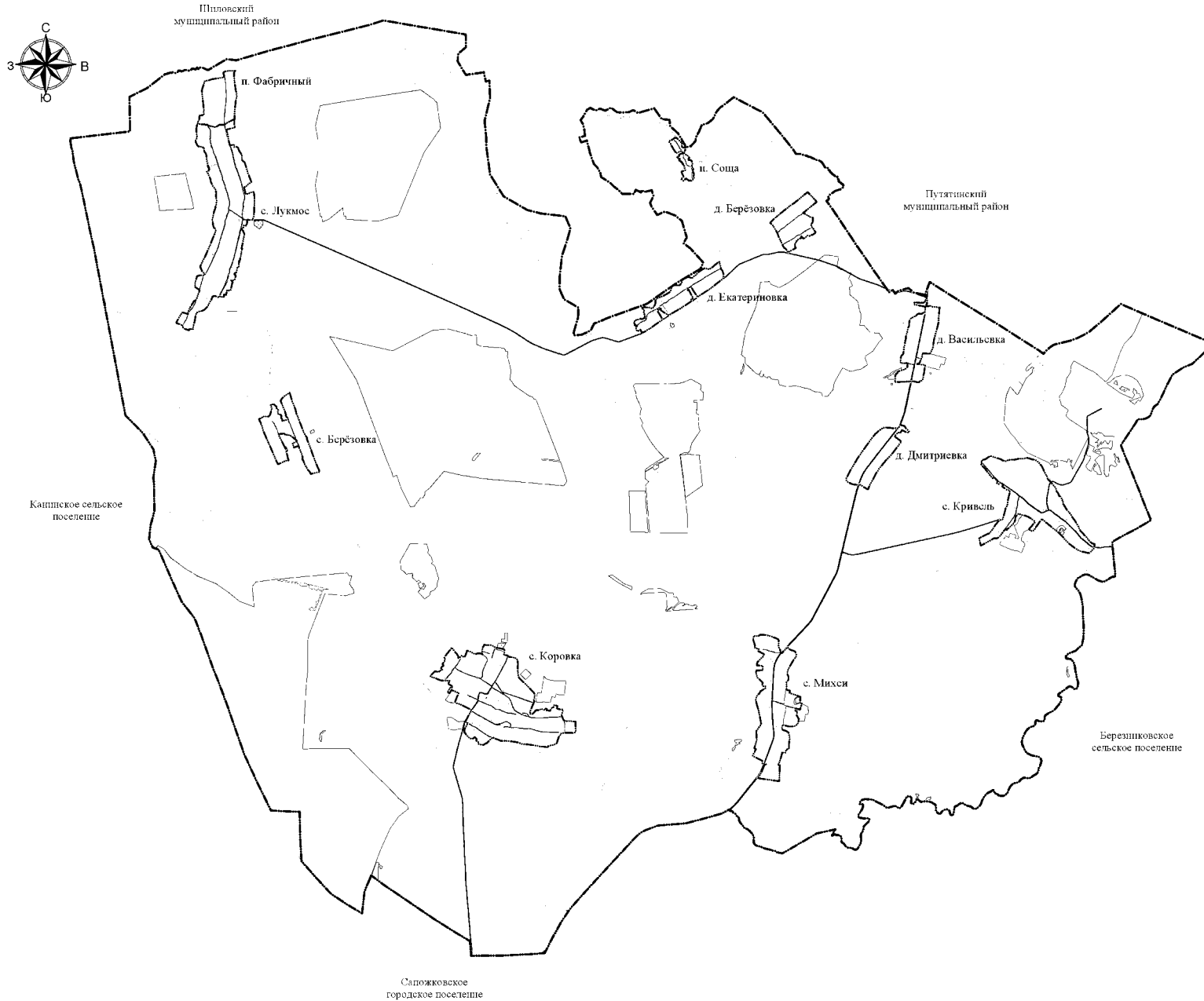
Генеральный план муниципального образования - Михеевское сельское поселение Сапожковского муниципального района Рязанской области					
Имя	Копия	Вид	Масштаб	Подпись	Дата
Карта планируемого размещения объектов местного значения поселения					М 1:40 000
ФГУ РО "Центр градостроительного развития Рязанской области"					Формат А1

ГЕНЕРАЛЬНЫЙ ПЛАН МУНИЦИПАЛЬНОГО ОБРАЗОВАНИЯ - МИХЕЕВСКОЕ СЕЛЬСКОЕ ПОСЕЛЕНИЕ САПОЖКОВСКОГО МУНИЦИПАЛЬНОГО РАЙОНА РЯЗАНСКОЙ ОБЛАСТИ

Приложение № 2 к генеральному плану
муниципального образования -
Михеевское сельское поселение
Сапожковского муниципального района
Рязанской области

Карта границ населенных пунктов, входящих в состав поселения

М 1:40 000



Условные обозначения

Код объекта	Значение	Условное обозначение	
		Суть	План
Границы единиц административно-территориального деления Российской Федерации			
601010301	Граница муниципального района	— — — — —	
601010306	Граница городского поселения	— — — — —	
601010307	Граница сельского поселения	— — — — —	
601010400	Граница населенного пункта	— — — — —	
Автомобильные дороги			
602030302	Автомобильные дороги регионального или межмуниципального значения	— — — — —	
	Улично-дорожная сеть сельского населенного пункта	— — — — —	
602030501	Поселковая дорога	— — — — —	
Поверхностные водные объекты			
708020200	Водоток (река, ручей, канал)	— — — — —	
708020300	Водоем (озеро, пруд, обводненный карьер, водохранилище)	— — — — —	

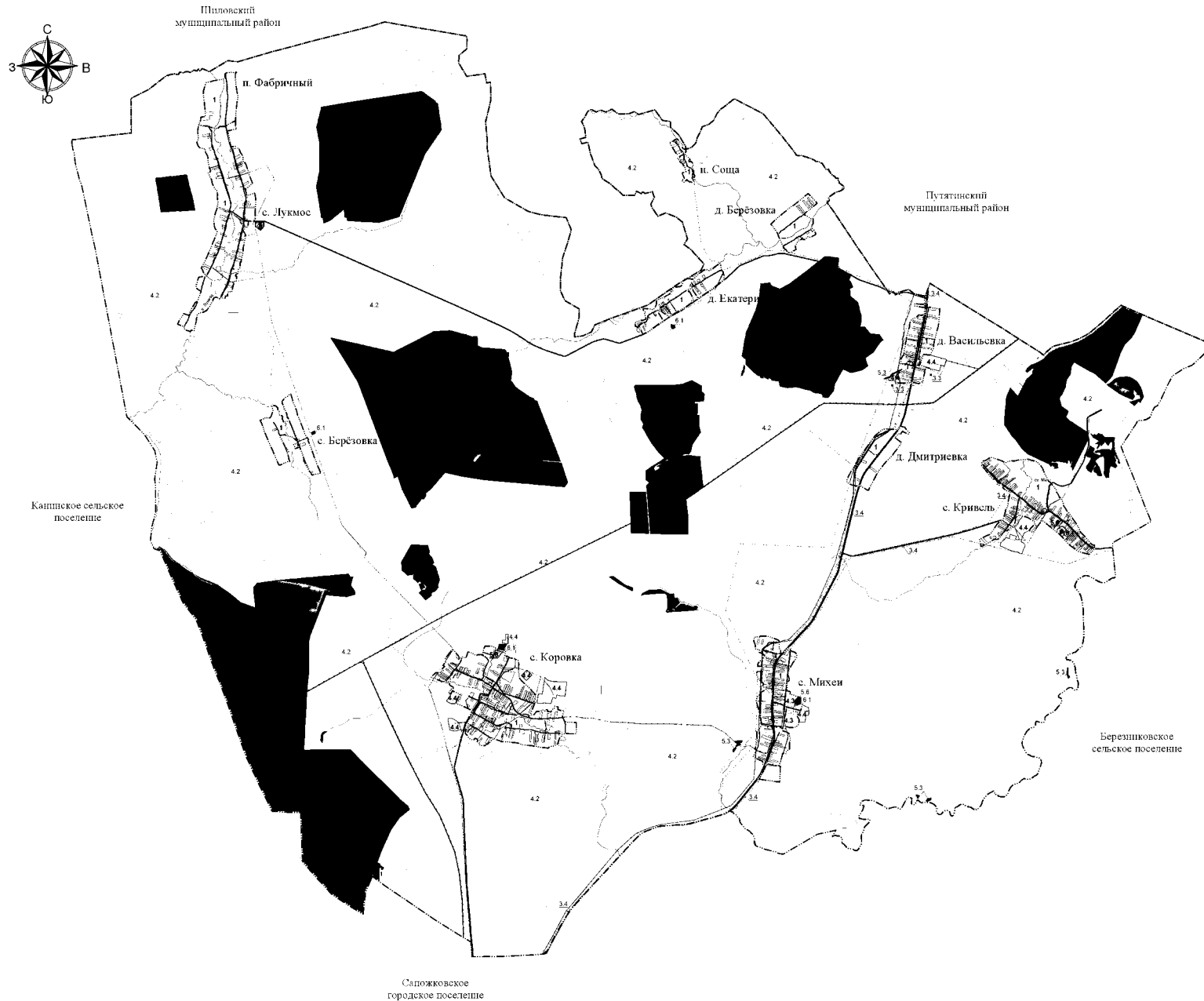
Имя	Копия	Вид	Масштаб	Подпись	Дата		
Генеральный план муниципального образования - Михеевское сельское поселение Сапожковского муниципального района Рязанской области							
					Страна	Лист	Листов
Карта границ населенных пунктов, входящих в состав поселения. М 1:40 000						ФГУП РЯО "Центр градостроительного развития Рязанской области"	

ГЕНЕРАЛЬНЫЙ ПЛАН МУНИЦИПАЛЬНОГО ОБРАЗОВАНИЯ - МИХЕЕВСКОЕ СЕЛЬСКОЕ ПОСЕЛЕНИЕ САПОЖКОВСКОГО МУНИЦИПАЛЬНОГО РАЙОНА РЯЗАНСКОЙ ОБЛАСТИ

Приложение № 3 к Генеральному плану
муниципального образования -
Михеевское сельское поселение
Сапожковского муниципального района
Рязанской области

Карта функциональных зон поселения

М 1:40 000



Условные обозначения

Код объекта	Значение	Условное обозначение	
		Сущ.	План
Границы единиц административно-территориального деления Российской Федерации			
601010301	Граница муниципального района	-----	
601010306	Граница городского поселения	-----	
601010307	Граница сельского поселения	-----	
601010400	Граница населенного пункта	-----	
Автомобильные дороги			
602030302	Автомобильные дороги регионального или межмуниципального значения	=====	
Улично-дорожная сеть сельского населенного пункта			
602030501	Поселенческая дорога	-----	
Функциональные зоны			
701010100	Жилые зоны	1	
701010401	Производственная зона	■	
701010404	Зона инженерной инфраструктуры	■	
701010405	Зона транспортной инфраструктуры	■	
701010500	Зона сельскохозяйственного использования	4.2	
701010504	Иные зоны сельскохозяйственного назначения	4.3	
701010503	Производственная зона сельскохозяйственных предприятий	4.4	
701010605	Зона лесов	■	
701010703	Зона озелененных территорий специального назначения	5.8	
701010701	Зона кладбищ	6.1	
Поверхностные водные объекты			
706020200	Водоток (река, ручей, канал)		
706020300	Водоём (озеро, пруд, обводненный карьер, водохранилище)		
Линии электропередачи (ЛЭП)			
602040309	Линии электропередачи 220 кВ	-----	
602040311	Линии электропередачи 110 кВ	-----	
602040315	Линии электропередачи 10 кВ	-----	
Сети связи			
602041601	Линия связи	-----	
Магистральные трубопроводы для транспортировки жидких и газообразных углеводородов			
602040403	Магистральный газопровод	-----	
Распределительные трубопроводы для транспортировки газа			
602040601	Газопровод, высокого давления	-----	
602040602	Газопровод, среднего давления	-----	
602040603	Газопровод, низкого давления	-----	

Генеральный план муниципального образования - Михеевское сельское поселение Сапожковского муниципального района Рязанской области					
Имя	Копия	Вид	Масштаб	Подпись	Дата
Карта функциональных зон поселения М 1:40 000				Страна	Лист
Генеральный план муниципального образования - Михеевское сельское поселение Сапожковского муниципального района Рязанской области				Лист	Листов

Приложение № 4 к генеральному плану
муниципального образования -
Михеевское сельское поселение
Сапожковского муниципального района
Рязанской области

**Графическое описание местоположения границ населенных пунктов,
перечень координат характерных точек этих границ муниципального
образования - Михеевское сельское поселение Сапожковского
муниципального района Рязанской области**

ОПИСАНИЕ МЕСТОПОЛОЖЕНИЯ ГРАНИЦ

Граница населенного пункта д. Васильевка

(наименование объекта местоположение границ, которого описано (далее - объект))

Раздел 1

Сведения об объекте		
№ п/п	Характеристики объекта	Описание характеристик
1	2	3
1	Местоположение объекта	<i>Российская Федерация, Рязанская область, р-н Сапожковский, с/п Михеевское, д Васильевка</i>
2	Площадь объекта \pm величина погрешности определения площади ($P \pm \Delta P$)	<i>687412 кв.м. \pm 290 кв.м.</i>
3	Иные характеристики объекта	-

Раздел 3

Сведения о местоположении измененных (уточненных) границ объекта							
1. Система координат		<u>МСК-62</u>					
2. Сведения о характерных точках границ объекта							
Обозначение характерных точек границ	Существующие координаты, м		Измененные (уточненные) координаты, м		Метод определения координат характерной точки	Средняя квадратическая погрешность положения характерной точки (Мг). м	Описание обозначения точки на местности (при наличии)
	X	Y	X	Y			
1	2	3	4	5	6	7	8
1	382355,51	2205461,91	382355,51	2205461,91	Картометрический метод	2,50	-
2	382351,93	2205495,27	382351,93	2205495,27	Картометрический метод	2,50	-
3	382347,28	2205537,29	382347,28	2205537,29	Картометрический метод	2,50	-
4	382342,42	2205588,59	382342,42	2205588,59	Картометрический метод	2,50	-
5	382348,55	2205598,51	382348,55	2205598,51	Картометрический метод	2,50	-
6	382340,73	2205610,76	382340,73	2205610,76	Картометрический метод	2,50	-
7	382347,49	2205635,67	382347,49	2205635,67	Картометрический метод	2,50	-
8	382347,78	2205658,08	382347,78	2205658,08	Картометрический метод	2,50	-
9	382393,3	2205663,08	382393,3	2205663,08	Картометрический метод	2,50	-
10	382394,61	2205679,48	382394,61	2205679,48	Картометрический метод	2,50	-
11	382395,63	2205692,84	382395,63	2205692,84	Картометрический метод	2,50	-
12	382397,39	2205706,17	382397,39	2205706,17	Картометрический метод	2,50	-
13	382340,04	2205700,89	382340,04	2205700,89	Картометрический метод	2,50	-
14	382306,27	2205696,71	382306,27	2205696,71	Картометрический метод	2,50	-
15	382280,25	2205696,06	382280,25	2205696,06	Картометрический метод	2,50	-
16	382274,92	2205713,62	382274,92	2205713,62	Картометрический метод	2,50	-
17	382275,81	2205721,61	382275,81	2205721,61	Картометрический метод	2,50	-
18	382281,94	2205728,58	382281,94	2205728,58	Картометрический метод	2,50	-
19	382286,58	2205738,5	382286,58	2205738,5	Картометрический метод	2,50	-
20	382285,05	2205754,13	382285,05	2205754,13	Картометрический метод	2,50	-
21	382284,41	2205767,22	382284,41	2205767,22	Картометрический метод	2,50	-
22	382281,04	2205781,79	382281,04	2205781,79	Картометрический метод	2,50	-

Сведения о местоположении измененных (уточненных) границ объекта

23	382269,63	2205800,36	382269,63	2205800,36	Картометрический метод	2,50	-
24	382267,52	2205840,27	382267,52	2205840,27	Картометрический метод	2,50	-
25	382267,52	2205858	382267,52	2205858	Картометрический метод	2,50	-
26	382266,39	2205873,68	382266,39	2205873,68	Картометрический метод	2,50	-
27	382261,32	2205888,25	382261,32	2205888,25	Картометрический метод	2,50	-
28	382255,3	2205899,86	382255,3	2205899,86	Картометрический метод	2,50	-
29	382250,23	2205912,53	382250,23	2205912,53	Картометрический метод	2,50	-
30	382251,71	2205926,68	382251,71	2205926,68	Картометрический метод	2,50	-
31	382256,67	2205941,88	382256,67	2205941,88	Картометрический метод	2,50	-
32	382116,26	2205929,22	382116,26	2205929,22	Картометрический метод	2,50	-
33	382085,64	2205927,1	382085,64	2205927,1	Картометрический метод	2,50	-
34	382068,96	2205923,3	382068,96	2205923,3	Картометрический метод	2,50	-
35	382040,89	2205923,51	382040,89	2205923,51	Картометрический метод	2,50	-
36	382009,95	2205923,3	382009,95	2205923,3	Картометрический метод	2,50	-
37	381970,52	2205921,71	381970,52	2205921,71	Картометрический метод	2,50	-
38	381939,01	2205910,21	381939,01	2205910,21	Картометрический метод	2,50	-
39	381929,24	2205914,34	381929,24	2205914,34	Картометрический метод	2,50	-
40	381776,9	2205869,63	381776,9	2205869,63	Картометрический метод	2,50	-
41	381638,51	2205834,7	381638,51	2205834,7	Картометрический метод	2,50	-
42	381493,13	2205814,6	381493,13	2205814,6	Картометрический метод	2,50	-
43	381420,55	2205785,31	381420,55	2205785,31	Картометрический метод	2,50	-
44	381410,85	2205776,98	381410,85	2205776,98	Картометрический метод	2,50	-
45	381383,18	2205766,22	381383,18	2205766,22	Картометрический метод	2,50	-
46	381373,05	2205755,02	381373,05	2205755,02	Картометрический метод	2,50	-
47	381370,52	2205746,36	381370,52	2205746,36	Картометрический метод	2,50	-
48	381371,36	2205734,97	381371,36	2205734,97	Картометрический метод	2,50	-
49	381374,74	2205699,71	381374,74	2205699,71	Картометрический метод	2,50	-
50	381379,59	2205647,55	381379,59	2205647,55	Картометрический метод	2,50	-
51	381380,22	2205612,44	381380,22	2205612,44	Картометрический метод	2,50	-

Сведения о местоположении измененных (уточненных) границ объекта

52	381330,14	2205610,6	381330,14	2205610,6	Картометрический метод	2,50	-
53	381311,03	2205606,8	381311,03	2205606,8	Картометрический метод	2,50	-
54	381273,87	2205589,91	381273,87	2205589,91	Картометрический метод	2,50	-
55	381272,92	2205580,32	381272,92	2205580,32	Картометрический метод	2,50	-
56	381240,92	2205576,29	381240,92	2205576,29	Картометрический метод	2,50	-
57	381209,31	2205565,69	381209,31	2205565,69	Картометрический метод	2,50	-
58	381200,11	2205564,76	381200,11	2205564,76	Картометрический метод	2,50	-
59	381194,27	2205556,55	381194,27	2205556,55	Картометрический метод	2,50	-
60	381187,94	2205543,67	381187,94	2205543,67	Картометрический метод	2,50	-
61	381183,29	2205530,37	381183,29	2205530,37	Картометрический метод	2,50	-
62	381176,11	2205513,2	381176,11	2205513,2	Картометрический метод	2,50	-
63	381151,81	2205670,33	381151,81	2205670,33	Картометрический метод	2,50	-
64	381114,83	2205662,9	381114,83	2205662,9	Картометрический метод	2,50	-
65	381049,77	2205650,07	381049,77	2205650,07	Картометрический метод	2,50	-
66	381007,15	2205646,96	381007,15	2205646,96	Картометрический метод	2,50	-
67	380970,7	2205636,98	380970,7	2205636,98	Картометрический метод	2,50	-
68	380948,35	2205632,92	380948,35	2205632,92	Картометрический метод	2,50	-
69	380888,41	2205621,74	380888,41	2205621,74	Картометрический метод	2,50	-
70	380863,01	2205612,6	380863,01	2205612,6	Картометрический метод	2,50	-
71	380856,92	2205597,37	380856,92	2205597,37	Картометрический метод	2,50	-
72	380854,89	2205565,89	380854,89	2205565,89	Картометрический метод	2,50	-
73	380842,69	2205560,81	380842,69	2205560,81	Картометрический метод	2,50	-
74	380826,44	2205549,64	380826,44	2205549,64	Картометрический метод	2,50	-
75	380825,42	2205525,26	380825,42	2205525,26	Картометрический метод	2,50	-
76	380835,58	2205481,59	380835,58	2205481,59	Картометрический метод	2,50	-
77	380844,73	2205443	380844,73	2205443	Картометрический метод	2,50	-
78	380843,9	2205410,93	380843,9	2205410,93	Картометрический метод	2,50	-
79	380845,3	2205400,15	380845,3	2205400,15	Картометрический метод	2,50	-
80	380846,69	2205389,49	380846,69	2205389,49	Картометрический метод	2,50	-

Сведения о местоположении измененных (уточненных) границ объекта

81	380838,08	2205387,88	380838,08	2205387,88	Картометрический метод	2,50	-
82	380838,03	2205384,68	380838,03	2205384,68	Картометрический метод	2,50	-
83	380835,67	2205384	380835,67	2205384	Картометрический метод	2,50	-
84	380845,37	2205323,5	380845,37	2205323,5	Картометрический метод	2,50	-
85	380842,1	2205318,65	380842,1	2205318,65	Картометрический метод	2,50	-
86	380834,6	2205317,81	380834,6	2205317,81	Картометрический метод	2,50	-
87	380830,54	2205082,14	380830,54	2205082,14	Картометрический метод	2,50	-
88	380844,95	2205089,46	380844,95	2205089,46	Картометрический метод	2,50	-
89	380878,63	2205096,22	380878,63	2205096,22	Картометрический метод	2,50	-
90	380912,03	2205095,16	380912,03	2205095,16	Картометрический метод	2,50	-
91	380943,71	2205094,32	380943,71	2205094,32	Картометрический метод	2,50	-
92	380966,93	2205104,87	380966,93	2205104,87	Картометрический метод	2,50	-
93	380992,27	2205118,39	380992,27	2205118,39	Картометрический метод	2,50	-
94	381002,83	2205132,74	381002,83	2205132,74	Картометрический метод	2,50	-
95	381019,3	2205144,99	381019,3	2205144,99	Картометрический метод	2,50	-
96	381035,13	2205162,2	381035,13	2205162,2	Картометрический метод	2,50	-
97	381044,63	2205184,79	381044,63	2205184,79	Картометрический метод	2,50	-
98	381052,69	2205200,33	381052,69	2205200,33	Картометрический метод	2,50	-
99	381068,58	2205243,06	381068,58	2205243,06	Картометрический метод	2,50	-
100	381068,07	2205271,04	381068,07	2205271,04	Картометрический метод	2,50	-
101	381077,99	2205285,4	381077,99	2205285,4	Картометрический метод	2,50	-
102	381096,15	2205304,4	381096,15	2205304,4	Картометрический метод	2,50	-
103	381106,71	2205317,91	381106,71	2205317,91	Картометрический метод	2,50	-
104	381120,85	2205327,2	381120,85	2205327,2	Картометрический метод	2,50	-
105	381152,9	2205329,59	381152,9	2205329,59	Картометрический метод	2,50	-
106	381189,94	2205330,1	381189,94	2205330,1	Картометрический метод	2,50	-
107	381194,75	2205310,1	381194,75	2205310,1	Картометрический метод	2,50	-
108	381189,89	2205293,21	381189,89	2205293,21	Картометрический метод	2,50	-
109	381189,58	2205263,6	381189,58	2205263,6	Картометрический метод	2,50	-

Сведения о местоположении измененных (уточненных) границ объекта

110	381190,1	2205257,74	381190,1	2205257,74	Картометрический метод	2,50	-
111	-	-	381196,26	2205195,65	Картометрический метод	2,50	-
112	-	-	381247,43	2205198,41	Картометрический метод	2,50	-
113	-	-	381298,67	2205201,36	Картометрический метод	2,50	-
114	-	-	381331,32	2205214,45	Картометрический метод	2,50	-
115	-	-	381352,67	2205228,11	Картометрический метод	2,50	-
116	-	-	381364,15	2205246,81	Картометрический метод	2,50	-
117	381386,46	2205250,35	381386,46	2205250,35	Картометрический метод	2,50	-
118	381413,49	2205256,05	381413,49	2205256,05	Картометрический метод	2,50	-
119	381444,53	2205260,27	381444,53	2205260,27	Картометрический метод	2,50	-
120	381481,06	2205259,85	381481,06	2205259,85	Картометрический метод	2,50	-
121	381509,14	2205264,5	381509,14	2205264,5	Картометрический метод	2,50	-
122	381522,86	2205273,36	381522,86	2205273,36	Картометрический метод	2,50	-
123	381544,82	2205278,64	381544,82	2205278,64	Картометрический метод	2,50	-
124	381570,79	2205279,49	381570,79	2205279,49	Картометрический метод	2,50	-
125	381606,89	2205284,76	381606,89	2205284,76	Картометрический метод	2,50	-
126	381632,02	2205290,89	381632,02	2205290,89	Картометрический метод	2,50	-
127	381658,84	2205299,33	381658,84	2205299,33	Картометрический метод	2,50	-
128	381692,19	2205300,18	381692,19	2205300,18	Картометрический метод	2,50	-
129	381707,61	2205301,23	381707,61	2205301,23	Картометрический метод	2,50	-
130	381726,61	2205311,37	381726,61	2205311,37	Картометрический метод	2,50	-
131	381746,04	2205311,79	381746,04	2205311,79	Картометрический метод	2,50	-
132	381774,12	2205316,86	381774,12	2205316,86	Картометрический метод	2,50	-
133	381792,49	2205327,63	381792,49	2205327,63	Картометрический метод	2,50	-
134	381817,4	2205332,06	381817,4	2205332,06	Картометрический метод	2,50	-
135	381836,62	2205336,28	381836,62	2205336,28	Картометрический метод	2,50	-
136	381866,17	2205342,19	381866,17	2205342,19	Картометрический метод	2,50	-
137	381885,81	2205350,64	381885,81	2205350,64	Картометрический метод	2,50	-
138	381899,48	2205360,35	381899,48	2205360,35	Картометрический метод	2,50	-

Сведения о местоположении измененных (уточненных) границ объекта

139	381911,15	2205362,67	381911,15	2205362,67	Картометрический метод	2,50	-
140	381941,13	2205359,51	381941,13	2205359,51	Картометрический метод	2,50	-
141	381963,88	2205361,93	381963,88	2205361,93	Картометрический метод	2,50	-
142	381991,75	2205366,47	381991,75	2205366,47	Картометрический метод	2,50	-
143	382049,21	2205396,41	382049,21	2205396,41	Картометрический метод	2,50	-
144	382082,12	2205456,63	382082,12	2205456,63	Картометрический метод	2,50	-
145	382085,49	2205489,15	382085,49	2205489,15	Картометрический метод	2,50	-
146	382100,7	2205497,17	382100,7	2205497,17	Картометрический метод	2,50	-
147	382121,81	2205516,17	382121,81	2205516,17	Картометрический метод	2,50	-
148	382134,48	2205530,53	382134,48	2205530,53	Картометрический метод	2,50	-
149	382139,87	2205543,83	382139,87	2205543,83	Картометрический метод	2,50	-
150	382129,31	2205602,53	382129,31	2205602,53	Картометрический метод	2,50	-
151	382143,88	2205607,81	382143,88	2205607,81	Картометрический метод	2,50	-
152	382143,61	2205613,3	382143,61	2205613,3	Картометрический метод	2,50	-
153	382159,87	2205616,99	382159,87	2205616,99	Картометрический метод	2,50	-
154	382152,99	2205640,68	382152,99	2205640,68	Картометрический метод	2,50	-
155	382148,57	2205656,79	382148,57	2205656,79	Картометрический метод	2,50	-
156	382170,97	2205661,96	382170,97	2205661,96	Картометрический метод	2,50	-
157	382234,36	2205667,86	382234,36	2205667,86	Картометрический метод	2,50	-
158	382234,06	2205668,95	382234,06	2205668,95	Картометрический метод	2,50	-
159	382235,99	2205669,48	382235,99	2205669,48	Картометрический метод	2,50	-
160	382236,38	2205668,04	382236,38	2205668,04	Картометрический метод	2,50	-
161	382244,87	2205668,23	382244,87	2205668,23	Картометрический метод	2,50	-
162	382258,78	2205668,94	382258,78	2205668,94	Картометрический метод	2,50	-
163	382275,24	2205652,24	382275,24	2205652,24	Картометрический метод	2,50	-
164	382281,84	2205611,79	382281,84	2205611,79	Картометрический метод	2,50	-
165	382309,1	2205464,87	382309,1	2205464,87	Картометрический метод	2,50	-
166	382311,6	2205461,48	382311,6	2205461,48	Картометрический метод	2,50	-
167	382316,88	2205461,27	382316,88	2205461,27	Картометрический метод	2,50	-

План границ объекта



Используемые условные знаки и обозначения:

Масштаб 1:5000

- 1 - характерная точка контура, сведения о которой позволяют однозначно определить её на местности
- - существующая часть контура, имеющиеся в ЕГРН сведения о которой достаточны для определения её местоположения
- - вновь образованная часть контура, сведения о которой достаточны для определения её местоположения
- 62:16-1.126 - обозначение границы населенного пункта

ОПИСАНИЕ МЕСТОПОЛОЖЕНИЯ ГРАНИЦ

Граница населенного пункта д. Березовка

(наименование объекта местоположение границ, которого описано (далее - объект))

Раздел 1

Сведения об объекте		
№ п/п	Характеристики объекта	Описание характеристик
1	2	3
1	Местоположение объекта	<i>Российская Федерация, Рязанская область, р-н Сапожковский, с/п Михеевское, д Березовка</i>
2	Площадь объекта \pm величина погрешности определения площади ($P \pm \Delta P$)	<i>514145 кв.м. \pm 251 кв.м.</i>
3	Иные характеристики объекта	-

Раздел 3

Сведения о местоположении измененных (уточненных) границ объекта							
1. Система координат		<u>МСК-62</u>					
2. Сведения о характерных точках границ объекта							
Обозначение характерных точек границ	Существующие координаты, м		Измененные (уточненные) координаты, м		Метод определения координат характерной точки	Средняя квадратическая погрешность положения характерной точки (Мг). м	Описание обозначения точки на местности (при наличии)
	X	Y	X	Y			
1	2	3	4	5	6	7	8
1	383942,78	2202779,45	383942,78	2202779,45	Картометрический метод	2,50	-
2	384048,14	2202902,52	384048,14	2202902,52	Картометрический метод	2,50	-
3	384196,1	2203085,42	384196,1	2203085,42	Картометрический метод	2,50	-
4	384245,92	2203162,13	384245,92	2203162,13	Картометрический метод	2,50	-
5	384305,48	2203235,4	384305,48	2203235,4	Картометрический метод	2,50	-
6	384449,5	2203410,29	384449,5	2203410,29	Картометрический метод	2,50	-
7	384459,19	2203424,17	384459,19	2203424,17	Картометрический метод	2,50	-
8	384375,1	2203509,11	384375,1	2203509,11	Картометрический метод	2,50	-
9	384289,24	2203584,32	384289,24	2203584,32	Картометрический метод	2,50	-
10	384272,8	2203598,46	384272,8	2203598,46	Картометрический метод	2,50	-
11	384067,3	2203346,68	384067,3	2203346,68	Картометрический метод	2,50	-
12	384057,23	2203335,81	384057,23	2203335,81	Картометрический метод	2,50	-
13	384054,81	2203353,93	384054,81	2203353,93	Картометрический метод	2,50	-
14	384037,9	2203386,95	384037,9	2203386,95	Картометрический метод	2,50	-
15	384006,29	2203437,68	384006,29	2203437,68	Картометрический метод	2,50	-
16	383983,74	2203466,68	383983,74	2203466,68	Картометрический метод	2,50	-
17	383973,27	2203525,46	383973,27	2203525,46	Картометрический метод	2,50	-
18	383914,08	2203523,85	383914,08	2203523,85	Картометрический метод	2,50	-
19	383879,85	2203521,03	383879,85	2203521,03	Картометрический метод	2,50	-
20	383852,07	2203498,48	383852,07	2203498,48	Картометрический метод	2,50	-
21	383842,4	2203487,21	383842,4	2203487,21	Картометрический метод	2,50	-
22	383792,89	2203505,53	383792,89	2203505,53	Картометрический метод	2,50	-

Сведения о местоположении измененных (уточненных) границ объекта

23	383767,81	2203526,88	383767,81	2203526,88	Картометрический метод	2,50	-
24	383710,83	2203562,31	383710,83	2203562,31	Картометрический метод	2,50	-
25	383697,54	2203571,57	383697,54	2203571,57	Картометрический метод	2,50	-
26	383686,46	2203571,78	383686,46	2203571,78	Картометрический метод	2,50	-
27	383676,2	2203565,94	383676,2	2203565,94	Картометрический метод	2,50	-
28	383655,06	2203536,34	383655,06	2203536,34	Картометрический метод	2,50	-
29	383621,21	2203465,48	383621,21	2203465,48	Картометрический метод	2,50	-
30	383630,3	2203421,93	383630,3	2203421,93	Картометрический метод	2,50	-
31	383588,62	2203376,48	383588,62	2203376,48	Картометрический метод	2,50	-
32	383576,54	2203358,76	383576,54	2203358,76	Картометрический метод	2,50	-
33	383575,33	2203336,61	383575,33	2203336,61	Картометрический метод	2,50	-
34	383616	2203306,41	383616	2203306,41	Картометрический метод	2,50	-
35	383606,33	2203305,61	383606,33	2203305,61	Картометрический метод	2,50	-
36	383584,94	2203301,63	383584,94	2203301,63	Картометрический метод	2,50	-
37	383559,29	2203249,8	383559,29	2203249,8	Картометрический метод	2,50	-
38	383532,65	2203217,02	383532,65	2203217,02	Картометрический метод	2,50	-
39	383506,06	2203211,38	383506,06	2203211,38	Картометрический метод	2,50	-
40	383477,47	2203181,99	383477,47	2203181,99	Картометрический метод	2,50	-
41	383423,15	2203184,59	383423,15	2203184,59	Картометрический метод	2,50	-
42	383390,9	2203198,09	383390,9	2203198,09	Картометрический метод	2,50	-
43	383311,68	2203051,71	383311,68	2203051,71	Картометрический метод	2,50	-
44	383387,68	2202998,36	383387,68	2202998,36	Картометрический метод	2,50	-
45	383390,09	2202981,05	383390,09	2202981,05	Картометрический метод	2,50	-
46	383432,38	2202954,47	383432,38	2202954,47	Картометрический метод	2,50	-
47	383621,23	2202866,29	383621,23	2202866,29	Картометрический метод	2,50	-
48	383690,49	2202842,93	383690,49	2202842,93	Картометрический метод	2,50	-
49	383820,96	2202760,78	383820,96	2202760,78	Картометрический метод	2,50	-
50	383872,34	2202710,76	383872,34	2202710,76	Картометрический метод	2,50	-
1	383942,78	2202779,45	383942,78	2202779,45	Картометрический метод	2,50	-

План границ объекта



Используемые условные знаки и обозначения:

Масштаб 1:6000

- 1 - характерная точка контура, сведения о которой позволяют однозначно определить её на местности
- - существующая часть контура, имеющиеся в ЕГРН сведения о которой достаточны для определения её местоположения
- 62:16-4.128 - обозначение границы населенного пункта

ОПИСАНИЕ МЕСТОПОЛОЖЕНИЯ ГРАНИЦ

Граница населенного пункта д. Дмитриевка

(наименование объекта местоположение границ, которого описано (далее - объект))

Раздел 1

Сведения об объекте		
№ п/п	Характеристики объекта	Описание характеристик
1	2	3
1	Местоположение объекта	<i>Российская Федерация, Рязанская область, р-н Сатожковский, с/п Михеевское, д Дмитриевка</i>
2	Площадь объекта ± величина погрешности определения площади (Р ± Дельта Р)	<i>591415кв.м. ± 269кв.м.</i>
3	Иные характеристики объекта	-

Раздел 2

Сведения о местоположении границ объекта					
1. Система координат <u>МСК-62</u>					
2. Сведения о характерных точках границ объекта					
Обозначение характерных точек границ	Координаты, м		Метод определения координат характерной точки	Средняя квадратическая погрешность положения характерной точки (Мп), м	Описание обозначения точки на местности (при наличии)
	X	Y			
1	2	3	4	5	6
1	379837,09	2204712,7	Картометрический метод	2,50	-
2	379901,9	2204786,62	Картометрический метод	2,50	-
3	379953,92	2204858,49	Картометрический метод	2,50	-
4	379957,71	2204894,42	Картометрический метод	2,50	-
5	379959,6	2204930,35	Картометрический метод	2,50	-
6	379955,64	2204997,04	Картометрический метод	2,50	-
7	379946,95	2205055	Картометрический метод	2,50	-
8	379949,85	2205110,06	Картометрический метод	2,50	-
9	379948,72	2205132,55	Картометрический метод	2,50	-
10	379948,4	2205139,05	Картометрический метод	2,50	-
11	379947,12	2205144,66	Картометрический метод	2,50	-
12	379945,94	2205149,87	Картометрический метод	2,50	-
13	380011,32	2205190,81	Картометрический метод	2,50	-
14	380009,75	2205196,84	Картометрический метод	2,50	-
15	379990,4	2205270,96	Картометрический метод	2,50	-
16	379947,68	2205299,71	Картометрический метод	2,50	-
17	379884,92	2205359,82	Картометрический метод	2,50	-
18	379868,35	2205358,94	Картометрический метод	2,50	-
19	379863,99	2205332,81	Картометрический метод	2,50	-
20	379866,61	2205311,9	Картометрический метод	2,50	-
21	379912,66	2205226,15	Картометрический метод	2,50	-
22	379853,2	2205186,54	Картометрический метод	2,50	-
23	379867,11	2205150,9	Картометрический метод	2,50	-
24	379795,82	2205079,6	Картометрический метод	2,50	-
25	379694,76	2205212,87	Картометрический метод	2,50	-
26	379456,59	2205035,74	Картометрический метод	2,50	-
27	379324,34	2204909,55	Картометрический метод	2,50	-
28	379169,69	2204784,67	Картометрический метод	2,50	-
29	379087,53	2204732,59	Картометрический метод	2,50	-
30	379038	2204707,2	Картометрический метод	2,50	-
31	379032,4	2204705	Картометрический метод	2,50	-
32	378965,4	2204669,5	Картометрический метод	2,50	-
33	378890,9	2204627,6	Картометрический метод	2,50	-
34	378866,9	2204610,55	Картометрический метод	2,50	-
35	378793,9	2204584,2	Картометрический метод	2,50	-
36	378783,2	2204573,4	Картометрический метод	2,50	-
37	378788,41	2204553,5	Картометрический метод	2,50	-
38	378833,4	2204480,9	Картометрический метод	2,50	-
39	378851,61	2204456,89	Картометрический метод	2,50	-

Сведения о местоположении границ объекта

40	378873,28	2204419,04	Картометрический метод	2,50	-
41	378873,84	2204419,88	Картометрический метод	2,50	-
42	378876,9	2204414,43	Картометрический метод	2,50	-
43	378859,37	2204399,63	Картометрический метод	2,50	-
44	378864	2204385,55	Картометрический метод	2,50	-
45	378865,28	2204381,65	Картометрический метод	2,50	-
46	378872,85	2204307,89	Картометрический метод	2,50	-
47	378882,31	2204265,34	Картометрический метод	2,50	-
48	378917,31	2204195,37	Картометрический метод	2,50	-
49	378942,84	2204167,01	Картометрический метод	2,50	-
50	378963,65	2204159,44	Картометрический метод	2,50	-
51	378969,4	2204157,67	Картометрический метод	2,50	-
52	379002,39	2204169,33	Картометрический метод	2,50	-
53	379033,26	2204185,56	Картометрический метод	2,50	-
54	379059,9	2204198,88	Картометрический метод	2,50	-
55	379131,69	2204235,99	Картометрический метод	2,50	-
56	379151,36	2204245,95	Картометрический метод	2,50	-
57	379153,01	2204246,95	Картометрический метод	2,50	-
58	379396,56	2204392,17	Картометрический метод	2,50	-
59	379548,99	2204499,37	Картометрический метод	2,50	-
60	379549,22	2204499,56	Картометрический метод	2,50	-
61	379550,5	2204500,14	Картометрический метод	2,50	-
62	379550,5	2204500,37	Картометрический метод	2,50	-
63	379558	2204505,81	Картометрический метод	2,50	-
64	379753,13	2204644,42	Картометрический метод	2,50	-
1	379837,09	2204712,7	Картометрический метод	2,50	-

3. Сведения о характерных точках части (частей) границы объекта

Обозначение характерных точек части границы	Координаты, м		Метод определения координат характерной точки	Средняя квадратическая погрешность положения характерной точки (М1), м	Описание обозначения точки на местности (при наличии)
	X	Y			
1	2	3	4	5	6
Часть № -					
-	-	-	-	-	-

План границ объекта



Используемые условные знаки и обозначения:

Масштаб 1:5000

- 1 - характерная точка контура, сведения о которой позволяют однозначно определить её на местности
- вновь образованная часть контура, сведения о которой достаточны для определения её местоположения

ОПИСАНИЕ МЕСТОПОЛОЖЕНИЯ ГРАНИЦ

Граница населенного пункта д. Екатериновка

(наименование объекта местоположение границ, которого описано (далее - объект))

Раздел 1

Сведения об объекте		
№ п/п	Характеристики объекта	Описание характеристик
1	2	3
1	Местоположение объекта	<i>Российская Федерация, Рязанская область, р-н Сатужковский, с/п Михеевское, д. Екатериновка</i>
2	Площадь объекта ± величина погрешности определения площади (Р ± Дельта Р)	<i>653281 кв.м. ± 283 кв.м.</i>
3	Иные характеристики объекта	-

Раздел 3

Сведения о местоположении измененных (уточненных) границ объекта							
1. Система координат		<u>МСК-62</u>					
2. Сведения о характерных точках границ объекта							
Обозначение характерных точек границ	Существующие координаты, м		Измененные (уточненные) координаты, м		Метод определения координат характерной точки	Средняя квадратическая погрешность положения характерной точки (Мг). м	Описание обозначения точки на местности (при наличии)
	X	Y	X	Y			
1	2	3	4	5	6	7	8
1	382458,09	2200620,67	382458,09	2200620,67	Картометрический метод	2,50	-
2	382479,08	2200676,92	382479,08	2200676,92	Картометрический метод	2,50	-
3	382503,96	2200719,41	382503,96	2200719,41	Картометрический метод	2,50	-
4	382523,2	2200753,17	382523,2	2200753,17	Картометрический метод	2,50	-
5	382536,68	2200777,7	382536,68	2200777,7	Картометрический метод	2,50	-
6	382553,27	2200796,7	382553,27	2200796,7	Картометрический метод	2,50	-
7	382572,27	2200812,24	382572,27	2200812,24	Картометрический метод	2,50	-
8	382594,39	2200820,88	382594,39	2200820,88	Картометрический метод	2,50	-
9	382620,66	2200827,79	382620,66	2200827,79	Картометрический метод	2,50	-
10	382642,66	2200838,04	382642,66	2200838,04	Картометрический метод	2,50	-
11	382655,79	2200851,17	382655,79	2200851,17	Картометрический метод	2,50	-
12	382670,65	2200872,24	382670,65	2200872,24	Картометрический метод	2,50	-
13	382679,29	2200888,83	382679,29	2200888,83	Картометрический метод	2,50	-
14	382682,06	2200908,17	382682,06	2200908,17	Картометрический метод	2,50	-
15	382679,64	2200928,56	382679,64	2200928,56	Картометрический метод	2,50	-
16	382678,26	2200951,7	382678,26	2200951,7	Картометрический метод	2,50	-
17	382680,33	2200973,81	382680,33	2200973,81	Картометрический метод	2,50	-
18	382687,59	2200990,4	382687,59	2200990,4	Картометрический метод	2,50	-
19	382716,56	2201019,03	382716,56	2201019,03	Картометрический метод	2,50	-
20	382737,99	2201028,36	382737,99	2201028,36	Картометрический метод	2,50	-
21	382768,05	2201033,89	382768,05	2201033,89	Картометрический метод	2,50	-
22	382782,22	2201036,65	382782,22	2201036,65	Картометрический метод	2,50	-

Сведения о местоположении измененных (уточненных) границ объекта

23	382788,79	2201038,04	382788,79	2201038,04	Картометрический метод	2,50	-
24	382831,3	2201115,08	382831,3	2201115,08	Картометрический метод	2,50	-
25	382829,57	2201132,7	382829,57	2201132,7	Картометрический метод	2,50	-
26	382831,66	2201145,99	382831,66	2201145,99	Картометрический метод	2,50	-
27	382834,07	2201157,05	382834,07	2201157,05	Картометрический метод	2,50	-
28	382828,89	2201181,58	382828,89	2201181,58	Картометрический метод	2,50	-
29	382823,36	2201198,85	382823,36	2201198,85	Картометрический метод	2,50	-
30	382821,29	2201214,05	382821,29	2201214,05	Картометрический метод	2,50	-
31	382824,05	2201228,22	382824,05	2201228,22	Картометрический метод	2,50	-
32	382838,74	2201248,15	382838,74	2201248,15	Картометрический метод	2,50	-
33	382857,06	2201265,42	382857,06	2201265,42	Картометрический метод	2,50	-
34	382864,32	2201277,17	382864,32	2201277,17	Картометрический метод	2,50	-
35	382872,96	2201291,33	382872,96	2201291,33	Картометрический метод	2,50	-
36	382887,47	2201305,15	382887,47	2201305,15	Картометрический метод	2,50	-
37	382902,68	2201315,86	382902,68	2201315,86	Картометрический метод	2,50	-
38	382916,5	2201327,95	382916,5	2201327,95	Картометрический метод	2,50	-
39	382928,6	2201340,74	382928,6	2201340,74	Картометрический метод	2,50	-
40	382937,58	2201352,14	382937,58	2201352,14	Картометрический метод	2,50	-
41	382952,79	2201375,98	382952,79	2201375,98	Картометрический метод	2,50	-
42	382965,92	2201396,01	382965,92	2201396,01	Картометрический метод	2,50	-
43	382986,54	2201425,93	382986,54	2201425,93	Картометрический метод	2,50	-
44	382997,95	2201445,96	382997,95	2201445,96	Картометрический метод	2,50	-
45	383003,82	2201464,62	383003,82	2201464,62	Картометрический метод	2,50	-
46	383002,44	2201487,08	383002,44	2201487,08	Картометрический метод	2,50	-
47	382995,87	2201509,88	382995,87	2201509,88	Картометрический метод	2,50	-
48	382987,23	2201523,7	382987,23	2201523,7	Картометрический метод	2,50	-
49	382988,27	2201536,13	382988,27	2201536,13	Картометрический метод	2,50	-
50	382995,53	2201559,97	382995,53	2201559,97	Картометрический метод	2,50	-
51	383010,73	2201593,14	383010,73	2201593,14	Картометрический метод	2,50	-

Сведения о местоположении измененных (уточненных) границ объекта

52	383059,96	2201647,12	383059,96	2201647,12	Картометрический метод	2,50	-
53	383095,56	2201694,79	383095,56	2201694,79	Картометрический метод	2,50	-
54	383119,75	2201721,05	383119,75	2201721,05	Картометрический метод	2,50	-
55	383124,93	2201730,72	383124,93	2201730,72	Картометрический метод	2,50	-
56	383125,97	2201743,16	383125,97	2201743,16	Картометрический метод	2,50	-
57	383103	2201749,03	383103	2201749,03	Картометрический метод	2,50	-
58	383084	2201750,3	383084	2201750,3	Картометрический метод	2,50	-
59	383044,31	2201762,12	383044,31	2201762,12	Картометрический метод	2,50	-
60	383031,64	2201762,54	383031,64	2201762,54	Картометрический метод	2,50	-
61	383019,39	2201766,34	383019,39	2201766,34	Картометрический метод	2,50	-
62	382997,01	2201773,52	382997,01	2201773,52	Картометрический метод	2,50	-
63	382985,61	2201778,59	382985,61	2201778,59	Картометрический метод	2,50	-
64	382971,25	2201792,52	382971,25	2201792,52	Картометрический метод	2,50	-
65	382957,32	2201800,97	382957,32	2201800,97	Картометрический метод	2,50	-
66	382922,27	2201811,53	382922,27	2201811,53	Картометрический метод	2,50	-
67	382898,62	2201818,71	382898,62	2201818,71	Картометрический метод	2,50	-
68	382876,66	2201820,82	382876,66	2201820,82	Картометрический метод	2,50	-
69	382806,99	2201811,53	382806,99	2201811,53	Картометрический метод	2,50	-
70	382796,43	2201798,01	382796,43	2201798,01	Картометрический метод	2,50	-
71	382785,03	2201782,81	382785,03	2201782,81	Картометрический метод	2,50	-
72	382749,98	2201740,58	382749,98	2201740,58	Картометрический метод	2,50	-
73	382709,86	2201687,8	382709,86	2201687,8	Картометрический метод	2,50	-
74	382692,97	2201663,73	382692,97	2201663,73	Картометрический метод	2,50	-
75	382678,19	2201651,06	382678,19	2201651,06	Картометрический метод	2,50	-
76	382652,01	2201617,7	382652,01	2201617,7	Картометрический метод	2,50	-
77	382618,65	2201572,1	382618,65	2201572,1	Картометрический метод	2,50	-
78	382540,95	2201456,39	382540,95	2201456,39	Картометрический метод	2,50	-
79	382468,74	2201346,6	382468,74	2201346,6	Картометрический метод	2,50	-
80	382454,38	2201324,22	382454,38	2201324,22	Картометрический метод	2,50	-

Сведения о местоположении измененных (уточненных) границ объекта

81	382492,38	2201300,99	382492,38	2201300,99	Картометрический метод	2,50	-
82	382529,97	2201276,08	382529,97	2201276,08	Картометрический метод	2,50	-
83	382562,06	2201253,27	382562,06	2201253,27	Картометрический метод	2,50	-
84	382601,02	2201228,14	382601,02	2201228,14	Картометрический метод	2,50	-
85	382629,73	2201218,22	382629,73	2201218,22	Картометрический метод	2,50	-
86	382659,08	2201198,37	382659,08	2201198,37	Картометрический метод	2,50	-
87	382653,17	2201190,98	382653,17	2201190,98	Картометрический метод	2,50	-
88	382638,39	2201174,94	382638,39	2201174,94	Картометрический метод	2,50	-
89	382629,52	2201154,25	382629,52	2201154,25	Картометрический метод	2,50	-
90	382626,14	2201141,37	382626,14	2201141,37	Картометрический метод	2,50	-
91	382617,06	2201124,27	382617,06	2201124,27	Картометрический метод	2,50	-
92	382601,85	2201129,75	382601,85	2201129,75	Картометрический метод	2,50	-
93	382586,71	2201140,93	382586,71	2201140,93	Картометрический метод	2,50	-
94	382594,05	2201154,67	382594,05	2201154,67	Картометрический метод	2,50	-
95	382569,77	2201171,35	382569,77	2201171,35	Картометрический метод	2,50	-
96	382531,13	2201189,93	382531,13	2201189,93	Картометрический метод	2,50	-
97	382499,18	2201205,39	382499,18	2201205,39	Картометрический метод	2,50	-
98	382470,74	2201220,97	382470,74	2201220,97	Картометрический метод	2,50	-
99	382442,66	2201233,43	382442,66	2201233,43	Картометрический метод	2,50	-
100	382431,9	2201239,76	382431,9	2201239,76	Картометрический метод	2,50	-
101	382423,66	2201228,57	382423,66	2201228,57	Картометрический метод	2,50	-
102	382425,77	2201216,54	382425,77	2201216,54	Картометрический метод	2,50	-
103	382419,23	2201208,09	382419,23	2201208,09	Картометрический метод	2,50	-
104	382408,25	2201203,66	382408,25	2201203,66	Картометрический метод	2,50	-
105	382393,26	2201205,98	382393,26	2201205,98	Картометрический метод	2,50	-
106	382375,94	2201209,57	382375,94	2201209,57	Картометрический метод	2,50	-
107	382366,45	2201196,27	382366,45	2201196,27	Картометрический метод	2,50	-
108	382357,79	2201182,96	382357,79	2201182,96	Картометрический метод	2,50	-
109	382350,19	2201171,35	382350,19	2201171,35	Картометрический метод	2,50	-

Сведения о местоположении измененных (уточненных) границ объекта

110	382336,46	2201152,14	382336,46	2201152,14	Картометрический метод	2,50	-
111	382321,05	2201130,39	382321,05	2201130,39	Картометрический метод	2,50	-
112	382297,19	2201095,55	382297,19	2201095,55	Картометрический метод	2,50	-
113	382277,77	2201064,3	382277,77	2201064,3	Картометрический метод	2,50	-
114	382256,65	2201033,26	382256,65	2201033,26	Картометрический метод	2,50	-
115	382208,09	2200950,5	382208,09	2200950,5	Картометрический метод	2,50	-
116	382176,84	2200895,18	382176,84	2200895,18	Картометрический метод	2,50	-
117	382151,93	2200852,53	382151,93	2200852,53	Картометрический метод	2,50	-
118	382115,61	2200792,56	382115,61	2200792,56	Картометрический метод	2,50	-
119	382112,98	2200773,09	382112,98	2200773,09	Картометрический метод	2,50	-
120	382118,7	2200746,52	382118,7	2200746,52	Картометрический метод	2,50	-
121	382146,01	2200714,86	382146,01	2200714,86	Картометрический метод	2,50	-
122	382164,17	2200675,17	382164,17	2200675,17	Картометрический метод	2,50	-
123	382199,22	2200635,05	382199,22	2200635,05	Картометрический метод	2,50	-
124	382205,98	2200621,12	382205,98	2200621,12	Картометрический метод	2,50	-
125	382219,91	2200619,01	382219,91	2200619,01	Картометрический метод	2,50	-
126	382232,16	2200626,61	382232,16	2200626,61	Картометрический метод	2,50	-
127	382237,28	2200624,71	382237,28	2200624,71	Картометрический метод	2,50	-
128	382237,91	2200597,9	382237,91	2200597,9	Картометрический метод	2,50	-
129	382244,45	2200597,9	382244,45	2200597,9	Картометрический метод	2,50	-
130	382248,89	2200594,94	382248,89	2200594,94	Картометрический метод	2,50	-
131	382237,28	2200583,33	382237,28	2200583,33	Картометрический метод	2,50	-
132	382229,67	2200566,23	382229,67	2200566,23	Картометрический метод	2,50	-
133	382225,24	2200553,56	382225,24	2200553,56	Картометрический метод	2,50	-
134	382220,6	2200564,33	382220,6	2200564,33	Картометрический метод	2,50	-
135	382217,01	2200579,95	382217,01	2200579,95	Картометрический метод	2,50	-
136	382202,44	2200578,26	382202,44	2200578,26	Картометрический метод	2,50	-
137	382192,94	2200573,41	382192,94	2200573,41	Картометрический метод	2,50	-
138	382178,37	2200565,38	382178,37	2200565,38	Картометрический метод	2,50	-


Сведения о местоположении измененных (уточненных) границ объекта

139	382146,07	2200589,03	382146,07	2200589,03	Картометрический метод	2,50	-
140	382083,78	2200627,03	382083,78	2200627,03	Картометрический метод	2,50	-
141	382064,99	2200636,11	382064,99	2200636,11	Картометрический метод	2,50	-
142	382058,23	2200640,76	382058,23	2200640,76	Картометрический метод	2,50	-
143	382051,69	2200648,78	382051,69	2200648,78	Картометрический метод	2,50	-
144	382043,87	2200658,7	382043,87	2200658,7	Картометрический метод	2,50	-
145	382034,79	2200671,79	382034,79	2200671,79	Картометрический метод	2,50	-
146	382007,98	2200636,32	382007,98	2200636,32	Картометрический метод	2,50	-
147	381909,38	2200495,28	381909,38	2200495,28	Картометрический метод	2,50	-
148	381863,35	2200431,94	381863,35	2200431,94	Картометрический метод	2,50	-
149	381827,88	2200374,93	381827,88	2200374,93	Картометрический метод	2,50	-
150	381804,65	2200338,62	381804,65	2200338,62	Картометрический метод	2,50	-
151	381775,09	2200279,92	381775,09	2200279,92	Картометрический метод	2,50	-
152	381780,16	2200265,56	381780,16	2200265,56	Картометрический метод	2,50	-
153	381785,34	2200258,38	381785,34	2200258,38	Картометрический метод	2,50	-
154	381816,37	2200245,08	381816,37	2200245,08	Картометрический метод	2,50	-
155	381829,15	2200237,69	381829,15	2200237,69	Картометрический метод	2,50	-
156	381812,57	2200200,11	381812,57	2200200,11	Картометрический метод	2,50	-
157	381802,65	2200172,66	381802,65	2200172,66	Картометрический метод	2,50	-
158	381836,43	2200158,51	381836,43	2200158,51	Картометрический метод	2,50	-
159	381869,79	2200146,69	381869,79	2200146,69	Картометрический метод	2,50	-
160	381882,24	2200147,54	381882,24	2200147,54	Картометрический метод	2,50	-
161	381894,49	2200163,37	381894,49	2200163,37	Картометрический метод	2,50	-
162	381897,66	2200173,29	381897,66	2200173,29	Картометрический метод	2,50	-
163	381905,68	2200171,61	381905,68	2200171,61	Картометрический метод	2,50	-
164	381912,02	2200168,86	381912,02	2200168,86	Картометрический метод	2,50	-
165	381906,74	2200157,88	381906,74	2200157,88	Картометрический метод	2,50	-
166	381918,77	2200143,31	381918,77	2200143,31	Картометрический метод	2,50	-
167	381916,24	2200126,21	381916,24	2200126,21	Картометрический метод	2,50	-

Сведения о местоположении измененных (уточненных) границ объекта

168	381920,16	2200124,6	381920,16	2200124,6	Картометрический метод	2,50	-
169	381943,9	2200126,63	381943,9	2200126,63	Картометрический метод	2,50	-
170	381954,88	2200117,77	381954,88	2200117,77	Картометрический метод	2,50	-
171	381976,84	2200116,92	381976,84	2200116,92	Картометрический метод	2,50	-
172	381981,91	2200131,28	381981,91	2200131,28	Картометрический метод	2,50	-
173	381995,42	2200128,11	381995,42	2200128,11	Картометрический метод	2,50	-
174	381998,8	2200139,09	381998,8	2200139,09	Картометрический метод	2,50	-
175	382014,85	2200151,34	382014,85	2200151,34	Картометрический метод	2,50	-
176	382018,85	2200166,75	382018,85	2200166,75	Картометрический метод	2,50	-
177	382018,64	2200176,25	382018,64	2200176,25	Картометрический метод	2,50	-
178	382025,82	2200198	382025,82	2200198	Картометрический метод	2,50	-
179	382032,56	2200218,39	382032,56	2200218,39	Картометрический метод	2,50	-
180	382041,45	2200242,55	382041,45	2200242,55	Картометрический метод	2,50	-
181	382030,78	2200257,53	382030,78	2200257,53	Картометрический метод	2,50	-
182	382050,36	2200307,34	382050,36	2200307,34	Картометрический метод	2,50	-
183	382058,23	2200328,06	382058,23	2200328,06	Картометрический метод	2,50	-
184	382084,17	2200321,57	382084,17	2200321,57	Картометрический метод	2,50	-
185	382119,76	2200315,34	382119,76	2200315,34	Картометрический метод	2,50	-
186	382149,13	2200302	382149,13	2200302	Картометрический метод	2,50	-
187	382163,36	2200300,22	382163,36	2200300,22	Картометрический метод	2,50	-
188	382183,83	2200317,12	382183,83	2200317,12	Картометрический метод	2,50	-
189	382236,33	2200274,43	382236,33	2200274,43	Картометрический метод	2,50	-
190	382262,06	2200275,11	382262,06	2200275,11	Картометрический метод	2,50	-
191	382258,6	2200305,17	382258,6	2200305,17	Картометрический метод	2,50	-
192	382265,51	2200321,75	382265,51	2200321,75	Картометрический метод	2,50	-
193	382256,92	2200343,26	382256,92	2200343,26	Картометрический метод	2,50	-
194	382257,34	2200374,09	382257,34	2200374,09	Картометрический метод	2,50	-
195	382258,6	2200389,71	382258,6	2200389,71	Картометрический метод	2,50	-
196	382252,69	2200403,23	382252,69	2200403,23	Картометрический метод	2,50	-

План границ объекта



Используемые условные знаки и обозначения:

Масштаб 1:10000

- 1 - характерная точка контура, сведения о которой позволяют однозначно определить её на местности
- - существующая часть контура, имеющиеся в ЕГРН сведения о которой достаточны для определения её местоположения

62:16-4.131 - обозначение границы населенного пункта

ОПИСАНИЕ МЕСТОПОЛОЖЕНИЯ ГРАНИЦ

Граница населенного пункта с. Коровка

(наименование объекта местоположение границ, которого описано (далее - объект))

Раздел 1

Сведения об объекте		
№ п/п	Характеристики объекта	Описание характеристик
1	2	3
1	Местоположение объекта	<i>Российская Федерация, Рязанская область, р-н Сапожковский, с/п Михеевское, с Коровка</i>
2	Площадь объекта \pm величина погрешности определения площади ($P \pm \Delta P$)	<i>2798800кв.м. \pm 586кв.м.</i>
3	Иные характеристики объекта	-

Раздел 3

Сведения о местоположении измененных (уточненных) границ объекта							
1. Система координат		<u>МСК-62</u>					
2. Сведения о характерных точках границ объекта							
Обозначение характерных точек границ	Существующие координаты, м		Измененные (уточненные) координаты, м		Метод определения координат характерной точки	Средняя квадратическая погрешность положения характерной точки (Мг). м	Описание обозначения точки на местности (при наличии)
	X	Y	X	Y			
1	2	3	4	5	6	7	8
1	375210,48	2196228,14	375210,48	2196228,14	Картометрический метод	2,50	-
2	375239,35	2196251,75	375239,35	2196251,75	Картометрический метод	2,50	-
3	375276,09	2196290,21	375276,09	2196290,21	Картометрический метод	2,50	-
4	375303,21	2196317,31	375303,21	2196317,31	Картометрический метод	2,50	-
5	375288,34	2196390,75	375288,34	2196390,75	Картометрический метод	2,50	-
6	375325,09	2196416,11	375325,09	2196416,11	Картометрический метод	2,50	-
7	375318,09	2196433,59	375318,09	2196433,59	Картометрический метод	2,50	-
8	375320,45	2196443,99	375320,45	2196443,99	Картометрический метод	2,50	-
9	375343	2196461,3	375343	2196461,3	Картометрический метод	2,50	-
10	375360,75	2196437,04	375360,75	2196437,04	Картометрический метод	2,50	-
11	375370,37	2196437,04	375370,37	2196437,04	Картометрический метод	2,50	-
12	375391,37	2196454,53	375391,37	2196454,53	Картометрический метод	2,50	-
13	375413,24	2196481,63	375413,24	2196481,63	Картометрический метод	2,50	-
14	375439,49	2196459,77	375439,49	2196459,77	Картометрический метод	2,50	-
15	375454,17	2196467,56	375454,17	2196467,56	Картометрический метод	2,50	-
16	375497,04	2196502,53	375497,04	2196502,53	Картометрический метод	2,50	-
17	375528,54	2196514,77	375528,54	2196514,77	Картометрический метод	2,50	-
18	375549,5	2196492,46	375549,5	2196492,46	Картометрический метод	2,50	-
19	375552,87	2196488,87	375552,87	2196488,87	Картометрический метод	2,50	-
20	375594,01	2196513,33	375594,01	2196513,33	Картометрический метод	2,50	-
21	375696,3	2196593,31	375696,3	2196593,31	Картометрический метод	2,50	-
22	375716,85	2196608,88	375716,85	2196608,88	Картометрический метод	2,50	-

Сведения о местоположении измененных (уточненных) границ объекта

23	375738,39	2196625,2	375738,39	2196625,2	Картометрический метод	2,50	-
24	375755,5	2196637,22	375755,5	2196637,22	Картометрический метод	2,50	-
25	375712,81	2196670,71	375712,81	2196670,71	Картометрический метод	2,50	-
26	375684,51	2196692,64	375684,51	2196692,64	Картометрический метод	2,50	-
27	375608,95	2196754,16	375608,95	2196754,16	Картометрический метод	2,50	-
28	375581,46	2196762,99	375581,46	2196762,99	Картометрический метод	2,50	-
29	375561,83	2196761,02	375561,83	2196761,02	Картометрический метод	2,50	-
30	375553	2196775,74	375553	2196775,74	Картометрический метод	2,50	-
31	375602,12	2196822,9	375602,12	2196822,9	Картометрический метод	2,50	-
32	375591,25	2196828,54	375591,25	2196828,54	Картометрический метод	2,50	-
33	375587,62	2196841,83	375587,62	2196841,83	Картометрический метод	2,50	-
34	375584,4	2196857,13	375584,4	2196857,13	Картометрический метод	2,50	-
35	375577,56	2196870,42	375577,56	2196870,42	Картометрический метод	2,50	-
36	375577,15	2196887,33	375577,15	2196887,33	Картометрический метод	2,50	-
37	375657,08	2196917,13	375657,08	2196917,13	Картометрический метод	2,50	-
38	375695,74	2196929,21	375695,74	2196929,21	Картометрический метод	2,50	-
39	375686,2	2196974,79	375686,2	2196974,79	Картометрический метод	2,50	-
40	375661,71	2197022,23	375661,71	2197022,23	Картометрический метод	2,50	-
41	375632,32	2197079,01	375632,32	2197079,01	Картометрический метод	2,50	-
42	375628,29	2197090,29	375628,29	2197090,29	Картометрический метод	2,50	-
43	375644	2197121,69	375644	2197121,69	Картометрический метод	2,50	-
44	375643,19	2197137	375643,19	2197137	Картометрический метод	2,50	-
45	375641,98	2197151,49	375641,98	2197151,49	Картометрический метод	2,50	-
46	375648,42	2197178,87	375648,42	2197178,87	Картометрический метод	2,50	-
47	375631,51	2197212,3	375631,51	2197212,3	Картометрический метод	2,50	-
48	375618,23	2197233,64	375618,23	2197233,64	Картометрический метод	2,50	-
49	375649,63	2197213,91	375649,63	2197213,91	Картометрический метод	2,50	-
50	375672,58	2197215,12	375672,58	2197215,12	Картометрический метод	2,50	-
51	375697,72	2197219,26	375697,72	2197219,26	Картометрический метод	2,50	-

Сведения о местоположении измененных (уточненных) границ объекта

52	375749,7	2197226,39	375749,7	2197226,39	Картометрический метод	2,50	-
53	375810,66	2197257,32	375810,66	2197257,32	Картометрический метод	2,50	-
54	375804,32	2197296,64	375804,32	2197296,64	Картометрический метод	2,50	-
55	375804,32	2197358,8	375804,32	2197358,8	Картометрический метод	2,50	-
56	375800,51	2197393,05	375800,51	2197393,05	Картометрический метод	2,50	-
57	375790,36	2197418,43	375790,36	2197418,43	Картометрический метод	2,50	-
58	375751,11	2197477,66	375751,11	2197477,66	Картометрический метод	2,50	-
59	375747,89	2197528,8	375747,89	2197528,8	Картометрический метод	2,50	-
60	375738,22	2197570,28	375738,22	2197570,28	Картометрический метод	2,50	-
61	375733,45	2197599,93	375733,45	2197599,93	Картометрический метод	2,50	-
62	375727,35	2197647,58	375727,35	2197647,58	Картометрический метод	2,50	-
63	375616,21	2197631,48	375616,21	2197631,48	Картометрический метод	2,50	-
64	375611,38	2197655,64	375611,38	2197655,64	Картометрический метод	2,50	-
65	375611,78	2197677,39	375611,78	2197677,39	Картометрический метод	2,50	-
66	375598,9	2197710,81	375598,9	2197710,81	Картометрический метод	2,50	-
67	375585,77	2197706,51	375585,77	2197706,51	Картометрический метод	2,50	-
68	375579,82	2197727,95	375579,82	2197727,95	Картометрический метод	2,50	-
69	375572,07	2197785,73	375572,07	2197785,73	Картометрический метод	2,50	-
70	375560,34	2197842,7	375560,34	2197842,7	Картометрический метод	2,50	-
71	375543,06	2197874,86	375543,06	2197874,86	Картометрический метод	2,50	-
72	375515,65	2197893,33	375515,65	2197893,33	Картометрический метод	2,50	-
73	375465	2197899,29	375465	2197899,29	Картометрический метод	2,50	-
74	375321,04	2197896,15	375321,04	2197896,15	Картометрический метод	2,50	-
75	375219,29	2197907,1	375219,29	2197907,1	Картометрический метод	2,50	-
76	375184,51	2197918,04	375184,51	2197918,04	Картометрический метод	2,50	-
77	375160,04	2197939,93	375160,04	2197939,93	Картометрический метод	2,50	-
78	375109,16	2197988,86	375109,16	2197988,86	Картометрический метод	2,50	-
79	375036,18	2198068,46	375036,18	2198068,46	Картометрический метод	2,50	-
80	374994,96	2198109,66	374994,96	2198109,66	Картометрический метод	2,50	-

Сведения о местоположении измененных (уточненных) границ объекта

81	374952,46	2198148,93	374952,46	2198148,93	Картометрический метод	2,50	-
82	374913,18	2198187,56	374913,18	2198187,56	Картометрический метод	2,50	-
83	374882,26	2198210,09	374882,26	2198210,09	Картометрический метод	2,50	-
84	374841,05	2198220,39	374841,05	2198220,39	Картометрический метод	2,50	-
85	374802,7	2198217,86	374802,7	2198217,86	Картометрический метод	2,50	-
86	374740,66	2198199,18	374740,66	2198199,18	Картометрический метод	2,50	-
87	374734,31	2198212,95	374734,31	2198212,95	Картометрический метод	2,50	-
88	374710,38	2198203,38	374710,38	2198203,38	Картометрический метод	2,50	-
89	374544,95	2198135,66	374544,95	2198135,66	Картометрический метод	2,50	-
90	374509,73	2198126,37	374509,73	2198126,37	Картометрический метод	2,50	-
91	374490,59	2198129,12	374490,59	2198129,12	Картометрический метод	2,50	-
92	374490,59	2198145,27	374490,59	2198145,27	Картометрический метод	2,50	-
93	374489,12	2198176,12	374489,12	2198176,12	Картометрический метод	2,50	-
94	374508,23	2198199,62	374508,23	2198199,62	Картометрический метод	2,50	-
95	374559,67	2198242,21	374559,67	2198242,21	Картометрический метод	2,50	-
96	374561,14	2198306,84	374561,14	2198306,84	Картометрический метод	2,50	-
97	374585,96	2198345,83	374585,96	2198345,83	Картометрический метод	2,50	-
98	374566,23	2198402,61	374566,23	2198402,61	Картометрический метод	2,50	-
99	374577,26	2198415,13	374577,26	2198415,13	Картометрический метод	2,50	-
100	374590,39	2198422,74	374590,39	2198422,74	Картометрический метод	2,50	-
101	374583,14	2198453,75	374583,14	2198453,75	Картометрический метод	2,50	-
102	374556,57	2198448,91	374556,57	2198448,91	Картометрический метод	2,50	-
103	374550,53	2198516,16	374550,53	2198516,16	Картометрический метод	2,50	-
104	374576,7	2198526,23	374576,7	2198526,23	Картометрический метод	2,50	-
105	374606,66	2198548,78	374606,66	2198548,78	Картометрический метод	2,50	-
106	374611,06	2198572,28	374611,06	2198572,28	Картометрический метод	2,50	-
107	374661,66	2198591,87	374661,66	2198591,87	Картометрический метод	2,50	-
108	374640,73	2198651,46	374640,73	2198651,46	Картометрический метод	2,50	-
109	374591,2	2198645,02	374591,2	2198645,02	Картометрический метод	2,50	-

Сведения о местоположении измененных (уточненных) границ объекта

110	374575,79	2198703	374575,79	2198703	Картометрический метод	2,50	-
111	374577,26	2198735,31	374577,26	2198735,31	Картометрический метод	2,50	-
112	374568,43	2198761,76	374568,43	2198761,76	Картометрический метод	2,50	-
113	374496,41	2198742,66	374496,41	2198742,66	Картометрический метод	2,50	-
114	374452,68	2198732	374452,68	2198732	Картометрический метод	2,50	-
115	374427,71	2198746,9	374427,71	2198746,9	Картометрический метод	2,50	-
116	374362,48	2198774,69	374362,48	2198774,69	Картометрический метод	2,50	-
117	374350,8	2198815,76	374350,8	2198815,76	Картометрический метод	2,50	-
118	374353,22	2198884,21	374353,22	2198884,21	Картометрический метод	2,50	-
119	374343,95	2198997,36	374343,95	2198997,36	Картометрический метод	2,50	-
120	374182,08	2199000,58	374182,08	2199000,58	Картометрический метод	2,50	-
121	374151,47	2199000,18	374151,47	2199000,18	Картометрический метод	2,50	-
122	374126,51	2198978,03	374126,51	2198978,03	Картометрический метод	2,50	-
123	374125,57	2198940,93	374125,57	2198940,93	Картометрический метод	2,50	-
124	374128,07	2198862,3	374128,07	2198862,3	Картометрический метод	2,50	-
125	374130,57	2198817,36	374130,57	2198817,36	Картометрический метод	2,50	-
126	374123,07	2198757,45	374123,07	2198757,45	Картометрический метод	2,50	-
127	374115,58	2198723,75	374115,58	2198723,75	Картометрический метод	2,50	-
128	374106,16	2198714,86	374106,16	2198714,86	Картометрический метод	2,50	-
129	374091,84	2198709,88	374091,84	2198709,88	Картометрический метод	2,50	-
130	374082,9	2198709,18	374082,9	2198709,18	Картометрический метод	2,50	-
131	374056,41	2198683,37	374056,41	2198683,37	Картометрический метод	2,50	-
132	373994,08	2198660,06	373994,08	2198660,06	Картометрический метод	2,50	-
133	373961,77	2198651,02	373961,77	2198651,02	Картометрический метод	2,50	-
134	373930,75	2198640,69	373930,75	2198640,69	Картометрический метод	2,50	-
135	373915,24	2198626,48	373915,24	2198626,48	Картометрический метод	2,50	-
136	373893,27	2198561,9	373893,27	2198561,9	Картометрический метод	2,50	-
137	373891,37	2198537,57	373891,37	2198537,57	Картометрический метод	2,50	-
138	373872,4	2198477,95	373872,4	2198477,95	Картометрический метод	2,50	-

Сведения о местоположении измененных (уточненных) границ объекта

139	373853,7	2198463,41	373853,7	2198463,41	Картометрический метод	2,50	-
140	373854,1	2198445,29	373854,1	2198445,29	Картометрический метод	2,50	-
141	373862,96	2198390,53	373862,96	2198390,53	Картометрический метод	2,50	-
142	373863,36	2198352,68	373863,36	2198352,68	Картометрический метод	2,50	-
143	373869	2198304,76	373869	2198304,76	Картометрический метод	2,50	-
144	373884,3	2198253,22	373884,3	2198253,22	Картометрический метод	2,50	-
145	373888,32	2198209,73	373888,32	2198209,73	Картометрический метод	2,50	-
146	373901,61	2198123,55	373901,61	2198123,55	Картометрический метод	2,50	-
147	373908,86	2198052,28	373908,86	2198052,28	Картометрический метод	2,50	-
148	373911,68	2197987,85	373911,68	2197987,85	Картометрический метод	2,50	-
149	373943,09	2197903,29	373943,09	2197903,29	Картометрический метод	2,50	-
150	373955,57	2197844,5	373955,57	2197844,5	Картометрический метод	2,50	-
151	373975,3	2197665,31	373975,3	2197665,31	Картометрический метод	2,50	-
152	373973,29	2197608,13	373973,29	2197608,13	Картометрический метод	2,50	-
153	373975,71	2197569,88	373975,71	2197569,88	Картометрический метод	2,50	-
154	373983,36	2197551,76	373983,36	2197551,76	Картометрический метод	2,50	-
155	373991,01	2197538,87	373991,01	2197538,87	Картометрический метод	2,50	-
156	374011,94	2197479,27	374011,94	2197479,27	Картометрический метод	2,50	-
157	374013,15	2197465,58	374013,15	2197465,58	Картометрический метод	2,50	-
158	374032,88	2197441,42	374032,88	2197441,42	Картометрический метод	2,50	-
159	374021,26	2197425,8	374021,26	2197425,8	Картометрический метод	2,50	-
160	374025,6	2197405,95	374025,6	2197405,95	Картометрический метод	2,50	-
161	374021,35	2197395,14	374021,35	2197395,14	Картометрический метод	2,50	-
162	374009,63	2197382,52	374009,63	2197382,52	Картометрический метод	2,50	-
163	373972,67	2197351,43	373972,67	2197351,43	Картометрический метод	2,50	-
164	373948,78	2197323,95	373948,78	2197323,95	Картометрический метод	2,50	-
165	373928,05	2197301,87	373928,05	2197301,87	Картометрический метод	2,50	-
166	373926,18	2197285,58	373926,18	2197285,58	Картометрический метод	2,50	-
167	373899,2	2197249,74	373899,2	2197249,74	Картометрический метод	2,50	-

Сведения о местоположении измененных (уточненных) границ объекта

168	373899,6	2197227,6	373899,6	2197227,6	Картометрический метод	2,50	-
169	373903,22	2197192,16	373903,22	2197192,16	Картометрический метод	2,50	-
170	373904,03	2197179,68	373904,03	2197179,68	Картометрический метод	2,50	-
171	373916,91	2197145,45	373916,91	2197145,45	Картометрический метод	2,50	-
172	373951,32	2197141,56	373951,32	2197141,56	Картометрический метод	2,50	-
173	373961,69	2197122,16	373961,69	2197122,16	Картометрический метод	2,50	-
174	373979,33	2197104,21	373979,33	2197104,21	Картометрический метод	2,50	-
175	373991,05	2197108,27	373991,05	2197108,27	Картометрический метод	2,50	-
176	374003,22	2197115,03	374003,22	2197115,03	Картометрический метод	2,50	-
177	374031,62	2197092,95	374031,62	2197092,95	Картометрический метод	2,50	-
178	374044,97	2197070,55	374044,97	2197070,55	Картометрический метод	2,50	-
179	374030,47	2197059,68	374030,47	2197059,68	Картометрический метод	2,50	-
180	374019,2	2197049,21	374019,2	2197049,21	Картометрический метод	2,50	-
181	374014,76	2197022,63	374014,76	2197022,63	Картометрический метод	2,50	-
182	374017,58	2196998,47	374017,58	2196998,47	Картометрический метод	2,50	-
183	374027,65	2196976,33	374027,65	2196976,33	Картометрический метод	2,50	-
184	374059,86	2196940,49	374059,86	2196940,49	Картометрический метод	2,50	-
185	374106,98	2196904,25	374106,98	2196904,25	Картометрический метод	2,50	-
186	374121,88	2196892,97	374121,88	2196892,97	Картометрический метод	2,50	-
187	374128,72	2196880,49	374128,72	2196880,49	Картометрический метод	2,50	-
188	374143,22	2196878,07	374143,22	2196878,07	Картометрический метод	2,50	-
189	374195,64	2196880,17	374195,64	2196880,17	Картометрический метод	2,50	-
190	374310,53	2196948,54	374310,53	2196948,54	Картометрический метод	2,50	-
191	374336,07	2196899,76	374336,07	2196899,76	Картометрический метод	2,50	-
192	374346,57	2196899,01	374346,57	2196899,01	Картометрический метод	2,50	-
193	374386,04	2196919,95	374386,04	2196919,95	Картометрический метод	2,50	-
194	374494,35	2196978,34	374494,35	2196978,34	Картометрический метод	2,50	-
195	374555,96	2197012,97	374555,96	2197012,97	Картометрический метод	2,50	-
196	374585	2196975,93	374585	2196975,93	Картометрический метод	2,50	-


Сведения о местоположении измененных (уточненных) границ объекта

197	374651,23	2196842,29	374651,23	2196842,29	Картометрический метод	2,50	-
198	374686,8	2196758,92	374686,8	2196758,92	Картометрический метод	2,50	-
199	374698,72	2196720,59	374698,72	2196720,59	Картометрический метод	2,50	-
200	374715,81	2196703,54	374715,81	2196703,54	Картометрический метод	2,50	-
201	374728,05	2196703,54	374728,05	2196703,54	Картометрический метод	2,50	-
202	374799,79	2196731,52	374799,79	2196731,52	Картометрический метод	2,50	-
203	374887,28	2196771,74	374887,28	2196771,74	Картометрический метод	2,50	-
204	374887,35	2196767,14	374887,35	2196767,14	Картометрический метод	2,50	-
205	374944,39	2196641,71	374944,39	2196641,71	Картометрический метод	2,50	-
206	374950,9	2196636,18	374950,9	2196636,18	Картометрический метод	2,50	-
207	374886,41	2196597,02	374886,41	2196597,02	Картометрический метод	2,50	-
208	374901,63	2196554,88	374901,63	2196554,88	Картометрический метод	2,50	-
209	374966,06	2196594,09	374966,06	2196594,09	Картометрический метод	2,50	-
210	374986,97	2196605,7	374986,97	2196605,7	Картометрический метод	2,50	-
211	374988,72	2196644,17	374988,72	2196644,17	Картометрический метод	2,50	-
212	375016,72	2196645,92	375016,72	2196645,92	Картометрический метод	2,50	-
213	375027,22	2196631,93	375027,22	2196631,93	Картометрический метод	2,50	-
214	375058,71	2196577,72	375058,71	2196577,72	Картометрический метод	2,50	-
215	375072,71	2196574,23	375072,71	2196574,23	Картометрический метод	2,50	-
216	375123,87	2196598,72	375123,87	2196598,72	Картометрический метод	2,50	-
217	375124,75	2196562	375124,75	2196562	Картометрический метод	2,50	-
218	375125,61	2196511,4	375125,61	2196511,4	Картометрический метод	2,50	-
219	375128,24	2196434,47	375128,24	2196434,47	Картометрический метод	2,50	-
220	375149,24	2196373,27	375149,24	2196373,27	Картометрический метод	2,50	-
221	375177,23	2196317,31	375177,23	2196317,31	Картометрический метод	2,50	-
222	375194,73	2196243,88	375194,73	2196243,88	Картометрический метод	2,50	-
1	375210,48	2196228,14	375210,48	2196228,14	Картометрический метод	2,50	-

3. Сведения о характерных точках части (частей) границы объекта

Часть № -

План границ объекта



Используемые условные знаки и обозначения:

- 1 - характерная точка контура, сведения о которой позволяют однозначно определить её на местности
- - существующая часть контура, имеющиеся в ЕГРН сведения о которой достаточны для определения её местоположения
- 62:16-4.129 - обозначение границы населенного пункта

Масштаб 1:10000

ОПИСАНИЕ МЕСТОПОЛОЖЕНИЯ ГРАНИЦ

Граница населенного пункта с. Кривель

(наименование объекта местоположение границ, которого описано (далее - объект))

Раздел 1

Сведения об объекте		
№ п/п	Характеристики объекта	Описание характеристик
1	2	3
1	Местоположение объекта	<i>Российская Федерация, Рязанская область, р-н Сапожковский, с/п Михеевское, с Кривель</i>
2	Площадь объекта \pm величина погрешности определения площади ($P \pm \Delta P$)	<i>1651961 кв.м. \pm 450 кв.м.</i>
3	Иные характеристики объекта	-

Раздел 3

Сведения о местоположении измененных (уточненных) границ объекта							
1. Система координат		<u>МСК-62</u>					
2. Сведения о характерных точках границ объекта							
Обозначение характерных точек границ	Существующие координаты, м		Измененные (уточненные) координаты, м		Метод определения координат характерной точки	Средняя квадратическая погрешность положения характерной точки (Мг). м	Описание обозначения точки на местности (при наличии)
	X	Y	X	Y			
1	2	3	4	5	6	7	8
1	379324,75	2206743,66	379324,75	2206743,66	Картометрический метод	2,50	-
2	379341,66	2206767,42	379341,66	2206767,42	Картометрический метод	2,50	-
3	379350,52	2206787,55	379350,52	2206787,55	Картометрический метод	2,50	-
4	379352,93	2206800,44	379352,93	2206800,44	Картометрический метод	2,50	-
5	379357,36	2206818,56	379357,36	2206818,56	Картометрический метод	2,50	-
6	379388,77	2206864,07	379388,77	2206864,07	Картометрический метод	2,50	-
7	379405,69	2206890,06	379405,69	2206890,06	Картометрический метод	2,50	-
8	379417,88	2206908,69	379417,88	2206908,69	Картометрический метод	2,50	-
9	379360,94	2207093,75	379360,94	2207093,75	Картометрический метод	2,50	-
10	379353,91	2207102,59	379353,91	2207102,59	Картометрический метод	2,50	-
11	379346,14	2207127,5	379346,14	2207127,5	Картометрический метод	2,50	-
12	379334,34	2207140,91	379334,34	2207140,91	Картометрический метод	2,50	-
13	379328,98	2207151,09	379328,98	2207151,09	Картометрический метод	2,50	-
14	379328,98	2207165,03	379328,98	2207165,03	Картометрический метод	2,50	-
15	379330,05	2207177,9	379330,05	2207177,9	Картометрический метод	2,50	-
16	379323,08	2207187,55	379323,08	2207187,55	Картометрический метод	2,50	-
17	379317,71	2207198,81	379317,71	2207198,81	Картометрический метод	2,50	-
18	379317,71	2207207,93	379317,71	2207207,93	Картометрический метод	2,50	-
19	379321,47	2207219,19	379321,47	2207219,19	Картометрический метод	2,50	-
20	379328,44	2207229,91	379328,44	2207229,91	Картометрический метод	2,50	-
21	379334,88	2207239,02	379334,88	2207239,02	Картометрический метод	2,50	-
22	379333,27	2207254,57	379333,27	2207254,57	Картометрический метод	2,50	-

Сведения о местоположении измененных (уточненных) границ объекта

23	379339,7	2207267,98	379339,7	2207267,98	Картометрический метод	2,50	-
24	379346,14	2207283,52	379346,14	2207283,52	Картометрический метод	2,50	-
25	379344,53	2207301,75	379344,53	2207301,75	Картометрический метод	2,50	-
26	379348,82	2207312,48	379348,82	2207312,48	Картометрический метод	2,50	-
27	379347,75	2207340,89	379347,75	2207340,89	Картометрический метод	2,50	-
28	379343,45	2207364,35	379343,45	2207364,35	Картометрический метод	2,50	-
29	379351,5	2207382,58	379351,5	2207382,58	Картометрический метод	2,50	-
30	379357,4	2207409,93	379357,4	2207409,93	Картометрический метод	2,50	-
31	379364,37	2207442,63	379364,37	2207442,63	Картометрический метод	2,50	-
32	379367,05	2207474,8	379367,05	2207474,8	Картометрический метод	2,50	-
33	379367,05	2207518,77	379367,05	2207518,77	Картометрический метод	2,50	-
34	379369,2	2207555,22	379369,2	2207555,22	Картометрический метод	2,50	-
35	379376,27	2207589,75	379376,27	2207589,75	Картометрический метод	2,50	-
36	379379,69	2207610,28	379379,69	2207610,28	Картометрический метод	2,50	-
37	379376,27	2207634,22	379376,27	2207634,22	Картометрический метод	2,50	-
38	379366,69	2207666,38	379366,69	2207666,38	Картометрический метод	2,50	-
39	379355,06	2207699,21	379355,06	2207699,21	Картометрический метод	2,50	-
40	379348,9	2207723,84	379348,9	2207723,84	Картометрический метод	2,50	-
41	379347,53	2207748,47	379347,53	2207748,47	Картометрический метод	2,50	-
42	379340,68	2207768,31	379340,68	2207768,31	Картометрический метод	2,50	-
43	379316,05	2207804,57	379316,05	2207804,57	Картометрический метод	2,50	-
44	379283,38	2207841,4	379283,38	2207841,4	Картометрический метод	2,50	-
45	379242,32	2207875,6	379242,32	2207875,6	Картометрический метод	2,50	-
46	379205,36	2207900,92	379205,36	2207900,92	Картометрический метод	2,50	-
47	379169,09	2207916,65	379169,09	2207916,65	Картометрический метод	2,50	-
48	379072,01	2207957,69	379072,01	2207957,69	Картометрический метод	2,50	-
49	379063,8	2207961,11	379063,8	2207961,11	Картометрический метод	2,50	-
50	379048,75	2207980,95	379048,75	2207980,95	Картометрический метод	2,50	-
51	379014,53	2207992,58	379014,53	2207992,58	Картометрический метод	2,50	-

Сведения о местоположении измененных (уточненных) границ объекта

52	378969,36	2208009	378969,36	2208009	Картометрический метод	2,50	-
53	378955,67	2208021,99	378955,67	2208021,99	Картометрический метод	2,50	-
54	378944,04	2208040,46	378944,04	2208040,46	Картометрический метод	2,50	-
55	378843,67	2208123,84	378843,67	2208123,84	Картометрический метод	2,50	-
56	378800,56	2208158,73	378800,56	2208158,73	Картометрический метод	2,50	-
57	378773,18	2208164,88	378773,18	2208164,88	Картометрический метод	2,50	-
58	378747,52	2208170,91	378747,52	2208170,91	Картометрический метод	2,50	-
59	378717,41	2208192,8	378717,41	2208192,8	Картометрический метод	2,50	-
60	378682,51	2208211,27	378682,51	2208211,27	Картометрический метод	2,50	-
61	378657,19	2208219,48	378657,19	2208219,48	Картометрический метод	2,50	-
62	378648,97	2208225,64	378648,97	2208225,64	Картометрический метод	2,50	-
63	378648,97	2208236,59	378648,97	2208236,59	Картометрический метод	2,50	-
64	378644,18	2208244,11	378644,18	2208244,11	Картометрический метод	2,50	-
65	378603,12	2208270,11	378603,12	2208270,11	Картометрический метод	2,50	-
66	378592,17	2208279	378592,17	2208279	Картометрический метод	2,50	-
67	378580,02	2208280,09	378580,02	2208280,09	Картометрический метод	2,50	-
68	378563,05	2208286,81	378563,05	2208286,81	Картометрический метод	2,50	-
69	378548,21	2208294,93	378548,21	2208294,93	Картометрический метод	2,50	-
70	378541,14	2208297,41	378541,14	2208297,41	Картометрический метод	2,50	-
71	378529,83	2208296,7	378529,83	2208296,7	Картометрический метод	2,50	-
72	378519,22	2208292,81	378519,22	2208292,81	Картометрический метод	2,50	-
73	378512,86	2208292,81	378512,86	2208292,81	Картометрический метод	2,50	-
74	378502,97	2208297,05	378502,97	2208297,05	Картометрический метод	2,50	-
75	378487,88	2208307,26	378487,88	2208307,26	Картометрический метод	2,50	-
76	378450,77	2208331,28	378450,77	2208331,28	Картометрический метод	2,50	-
77	378417,9	2208352,13	378417,9	2208352,13	Картометрический метод	2,50	-
78	378403,41	2208358,84	378403,41	2208358,84	Картометрический метод	2,50	-
79	378389,75	2208367,64	378389,75	2208367,64	Картометрический метод	2,50	-
80	378374,2	2208380	378374,2	2208380	Картометрический метод	2,50	-

Сведения о местоположении измененных (уточненных) границ объекта

81	378361,47	2208392,37	378361,47	2208392,37	Картометрический метод	2,50	-
82	378350,52	2208405,09	378350,52	2208405,09	Картометрический метод	2,50	-
83	378342,74	2208412,16	378342,74	2208412,16	Картометрический метод	2,50	-
84	378275,37	2208457,31	378275,37	2208457,31	Картометрический метод	2,50	-
85	378229,42	2208487,34	378229,42	2208487,34	Картометрический метод	2,50	-
86	378193,02	2208514,2	378193,02	2208514,2	Картометрический метод	2,50	-
87	378146,09	2208544,54	378146,09	2208544,54	Картометрический метод	2,50	-
88	378092,15	2208577,71	378092,15	2208577,71	Картометрический метод	2,50	-
89	378065,29	2208591,49	378065,29	2208591,49	Картометрический метод	2,50	-
90	378038,78	2208602,8	378038,78	2208602,8	Картометрический метод	2,50	-
91	378013,32	2208615,74	378013,32	2208615,74	Картометрический метод	2,50	-
92	377995,86	2208623,68	377995,86	2208623,68	Картометрический метод	2,50	-
93	377977,6	2208636,77	377977,6	2208636,77	Картометрический метод	2,50	-
94	377956,97	2208655,01	377956,97	2208655,01	Картометрический метод	2,50	-
95	377929,99	2208681,59	377929,99	2208681,59	Картометрический метод	2,50	-
96	377888,02	2208719,23	377888,02	2208719,23	Картометрический метод	2,50	-
97	377863,02	2208743,82	377863,02	2208743,82	Картометрический метод	2,50	-
98	377843,18	2208758,5	377843,18	2208758,5	Картометрический метод	2,50	-
99	377814,61	2208782,3	377814,61	2208782,3	Картометрический метод	2,50	-
100	377795,16	2208796,97	377795,16	2208796,97	Картометрический метод	2,50	-
101	377771,93	2208820,69	377771,93	2208820,69	Картометрический метод	2,50	-
102	377753,49	2208841,53	377753,49	2208841,53	Картометрический метод	2,50	-
103	377740,33	2208866,75	377740,33	2208866,75	Картометрический метод	2,50	-
104	377735,39	2208896,36	377735,39	2208896,36	Картометрический метод	2,50	-
105	377700,83	2208896,36	377700,83	2208896,36	Картометрический метод	2,50	-
106	377673,31	2208888,37	377673,31	2208888,37	Картометрический метод	2,50	-
107	377646,52	2208879,36	377646,52	2208879,36	Картометрический метод	2,50	-
108	377627,32	2208858,53	377627,32	2208858,53	Картометрический метод	2,50	-
109	377590,02	2208828,91	377590,02	2208828,91	Картометрический метод	2,50	-

Сведения о местоположении измененных (уточненных) границ объекта

110	377570,27	2208805,33	377570,27	2208805,33	Картометрический метод	2,50	-
111	377562,59	2208789,98	377562,59	2208789,98	Картометрический метод	2,50	-
112	377564,78	2208762,56	377564,78	2208762,56	Картометрический метод	2,50	-
113	377573,56	2208733,5	377573,56	2208733,5	Картометрический метод	2,50	-
114	377587,27	2208674,27	377587,27	2208674,27	Картометрический метод	2,50	-
115	377599,34	2208630,95	377599,34	2208630,95	Картометрический метод	2,50	-
116	377621,7	2208573,6	377621,7	2208573,6	Картометрический метод	2,50	-
117	377668,88	2208506,7	377668,88	2208506,7	Картометрический метод	2,50	-
118	377734,16	2208420,61	377734,16	2208420,61	Картометрический метод	2,50	-
119	377833,36	2208323,61	377833,36	2208323,61	Картометрический метод	2,50	-
120	377858,39	2208307,77	377858,39	2208307,77	Картометрический метод	2,50	-
121	377878,14	2208288,02	377878,14	2208288,02	Картометрический метод	2,50	-
122	377920,38	2208244,7	377920,38	2208244,7	Картометрический метод	2,50	-
123	377973,04	2208188,77	377973,04	2208188,77	Картометрический метод	2,50	-
124	377995,38	2208157,56	377995,38	2208157,56	Картометрический метод	2,50	-
125	378032,24	2208110,28	378032,24	2208110,28	Картометрический метод	2,50	-
126	378214,3	2207891,95	378214,3	2207891,95	Картометрический метод	2,50	-
127	378107,67	2207814,85	378107,67	2207814,85	Картометрический метод	2,50	-
128	378020,1	2207753,33	378020,1	2207753,33	Картометрический метод	2,50	-
129	377982,82	2207723,88	377982,82	2207723,88	Картометрический метод	2,50	-
130	377986,12	2207694,89	377986,12	2207694,89	Картометрический метод	2,50	-
131	377995,38	2207671,75	377995,38	2207671,75	Картометрический метод	2,50	-
132	378018,52	2207649,28	378018,52	2207649,28	Картометрический метод	2,50	-
133	378028,41	2207654,36	378028,41	2207654,36	Картометрический метод	2,50	-
134	378052,13	2207672,56	378052,13	2207672,56	Картометрический метод	2,50	-
135	378084,44	2207702,31	378084,44	2207702,31	Картометрический метод	2,50	-
136	378118,78	2207732,59	378118,78	2207732,59	Картометрический метод	2,50	-
137	378142,33	2207752,8	378142,33	2207752,8	Картометрический метод	2,50	-
138	378159,35	2207756,42	378159,35	2207756,42	Картометрический метод	2,50	-

Сведения о местоположении измененных (уточненных) границ объекта

139	378169,5	2207753,16	378169,5	2207753,16	Картометрический метод	2,50	-
140	378187,25	2207735,41	378187,25	2207735,41	Картометрический метод	2,50	-
141	378219,49	2207692,32	378219,49	2207692,32	Картометрический метод	2,50	-
142	378256,8	2207627,5	378256,8	2207627,5	Картометрический метод	2,50	-
143	378275,27	2207583,32	378275,27	2207583,32	Картометрический метод	2,50	-
144	378285,32	2207536,36	378285,32	2207536,36	Картометрический метод	2,50	-
145	378288,22	2207518,62	378288,22	2207518,62	Картометрический метод	2,50	-
146	378296,13	2207498,43	378296,13	2207498,43	Картометрический метод	2,50	-
147	378303,02	2207478,87	378303,02	2207478,87	Картометрический метод	2,50	-
148	378314,61	2207452,08	378314,61	2207452,08	Картометрический метод	2,50	-
149	378283,82	2207418,76	378283,82	2207418,76	Картометрический метод	2,50	-
150	378269,69	2207398,84	378269,69	2207398,84	Картометрический метод	2,50	-
151	378249,77	2207386,89	378249,77	2207386,89	Картометрический метод	2,50	-
152	378198,33	2207383,27	378198,33	2207383,27	Картометрический метод	2,50	-
153	378164,06	2207375,69	378164,06	2207375,69	Картометрический метод	2,50	-
154	378123,85	2207349,98	378123,85	2207349,98	Картометрический метод	2,50	-
155	378084,37	2207304,35	378084,37	2207304,35	Картометрический метод	2,50	-
156	378063,72	2207286,97	378063,72	2207286,97	Картометрический метод	2,50	-
157	378046,33	2207268,14	378046,33	2207268,14	Картометрический метод	2,50	-
158	378029,9	2207241,17	378029,9	2207241,17	Картометрический метод	2,50	-
159	378015,1	2207228,23	378015,1	2207228,23	Картометрический метод	2,50	-
160	378002,77	2207226,38	378002,77	2207226,38	Картометрический метод	2,50	-
161	378021,27	2207194,32	378021,27	2207194,32	Картометрический метод	2,50	-
162	377996,35	2207177,58	377996,35	2207177,58	Картометрический метод	2,50	-
163	377955,28	2207143,91	377955,28	2207143,91	Картометрический метод	2,50	-
164	377913,79	2207113,52	377913,79	2207113,52	Картометрический метод	2,50	-
165	377871,49	2207077,8	377871,49	2207077,8	Картометрический метод	2,50	-
166	377858,82	2207064,32	377858,82	2207064,32	Картометрический метод	2,50	-
167	377848,56	2207047,07	377848,56	2207047,07	Картометрический метод	2,50	-


Сведения о местоположении измененных (уточненных) границ объекта

168	377844,45	2207031,06	377844,45	2207031,06	Картометрический метод	2,50	-
169	377846,09	2207006,83	377846,09	2207006,83	Картометрический метод	2,50	-
170	377844,45	2206990	377844,45	2206990	Картометрический метод	2,50	-
171	377841,98	2206978,09	377841,98	2206978,09	Картометрический метод	2,50	-
172	377832,54	2206954,28	377832,54	2206954,28	Картометрический метод	2,50	-
173	377810,77	2206923,48	377810,77	2206923,48	Картометрический метод	2,50	-
174	377709,47	2206738,59	377709,47	2206738,59	Картометрический метод	2,50	-
175	377713,57	2206733,66	377713,57	2206733,66	Картометрический метод	2,50	-
176	377709,45	2206724,24	377709,45	2206724,24	Картометрический метод	2,50	-
177	377811,55	2206704,62	377811,55	2206704,62	Картометрический метод	2,50	-
178	377849,99	2206698,11	377849,99	2206698,11	Картометрический метод	2,50	-
179	377911,45	2206822,13	377911,45	2206822,13	Картометрический метод	2,50	-
180	377922,13	2206838,97	377922,13	2206838,97	Картометрический метод	2,50	-
181	377931,17	2206867,71	377931,17	2206867,71	Картометрический метод	2,50	-
182	377944,72	2206897,68	377944,72	2206897,68	Картометрический метод	2,50	-
183	378021,35	2206955,53	378021,35	2206955,53	Картометрический метод	2,50	-
184	378059,55	2206979,34	378059,55	2206979,34	Картометрический метод	2,50	-
185	378082,97	2206994,54	378082,97	2206994,54	Картометрический метод	2,50	-
186	378121,99	2207022,46	378121,99	2207022,46	Картометрический метод	2,50	-
187	378173,88	2207065,9	378173,88	2207065,9	Картометрический метод	2,50	-
188	378183,74	2207083,55	378183,74	2207083,55	Картометрический метод	2,50	-
189	378188,26	2207098,33	378188,26	2207098,33	Картометрический метод	2,50	-
190	378196,54	2207115,7	378196,54	2207115,7	Картометрический метод	2,50	-
191	378198,38	2207119,55	378198,38	2207119,55	Картометрический метод	2,50	-
192	378199,99	2207124,46	378199,99	2207124,46	Картометрический метод	2,50	-
193	378203,89	2207141,51	378203,89	2207141,51	Картометрический метод	2,50	-
194	378231,8	2207152,12	378231,8	2207152,12	Картометрический метод	2,50	-
195	378279,8	2207166,07	378279,8	2207166,07	Картометрический метод	2,50	-
196	378336,97	2207181,17	378336,97	2207181,17	Картометрический метод	2,50	-

Сведения о местоположении измененных (уточненных) границ объекта

197	378377,64	2207191,64	378377,64	2207191,64	Картометрический метод	2,50	-
198	378418,72	2207200,7	378418,72	2207200,7	Картометрический метод	2,50	-
199	378440,1	2207213,15	378440,1	2207213,15	Картометрический метод	2,50	-
200	378467,57	2207231,4	378467,57	2207231,4	Картометрический метод	2,50	-
201	378589,84	2207247,61	378589,84	2207247,61	Картометрический метод	2,50	-
202	378672,2	2207267,55	378672,2	2207267,55	Картометрический метод	2,50	-
203	378706,86	2207277,18	378706,86	2207277,18	Картометрический метод	2,50	-
204	378717,95	2207278,82	378717,95	2207278,82	Картометрический метод	2,50	-
205	378732,79	2207279,16	378732,79	2207279,16	Картометрический метод	2,50	-
206	378736,02	2207279,23	378736,02	2207279,23	Картометрический метод	2,50	-
207	378752,95	2207284,49	378752,95	2207284,49	Картометрический метод	2,50	-
208	378767,35	2207256,25	378767,35	2207256,25	Картометрический метод	2,50	-
209	378776,09	2207212,78	378776,09	2207212,78	Картометрический метод	2,50	-
210	378834,88	2207137,08	378834,88	2207137,08	Картометрический метод	2,50	-
211	378869,92	2207158,62	378869,92	2207158,62	Картометрический метод	2,50	-
212	378890,45	2207127,82	378890,45	2207127,82	Картометрический метод	2,50	-
213	378904,75	2207105,67	378904,75	2207105,67	Картометрический метод	2,50	-
214	378910,58	2207096,4	378910,58	2207096,4	Картометрический метод	2,50	-
215	378891,05	2207082,91	378891,05	2207082,91	Картометрический метод	2,50	-
216	378878,97	2207065,6	378878,97	2207065,6	Картометрический метод	2,50	-
217	378903,13	2207027,14	378903,13	2207027,14	Картометрический метод	2,50	-
218	378917,13	2207037,69	378917,13	2207037,69	Картометрический метод	2,50	-
219	378936,54	2207049,82	378936,54	2207049,82	Картометрический метод	2,50	-
220	378973,1	2207018,29	378973,1	2207018,29	Картометрический метод	2,50	-
221	378999,08	2206997,35	378999,08	2206997,35	Картометрический метод	2,50	-
222	379001,09	2206961,92	379001,09	2206961,92	Картометрический метод	2,50	-
223	378993,32	2206955,44	378993,32	2206955,44	Картометрический метод	2,50	-
224	379043,51	2206907,72	379043,51	2206907,72	Картометрический метод	2,50	-
225	379189,45	2206795,03	379189,45	2206795,03	Картометрический метод	2,50	-

План границ объекта



Используемые условные знаки и обозначения:

Масштаб 1:10000

- 1 - характерная точка контура, сведения о которой позволяют однозначно определить её на местности
- - существующая часть контура, имеющиеся в ЕГРН сведения о которой достаточны для определения её местоположения
- 62:16-1.122 - обозначение границы населенного пункта

ОПИСАНИЕ МЕСТОПОЛОЖЕНИЯ ГРАНИЦ

Граница населенного пункта с. Лукмос

(наименование объекта местоположение границ, которого описано (далее - объект))

Раздел 1

Сведения об объекте		
№ п/п	Характеристики объекта	Описание характеристик
1	2	3
1	Местоположение объекта	<i>Российская Федерация, Рязанская область, р-н Сатужковский, с/п Михеевское, с Лукмос</i>
2	Площадь объекта \pm величина погрешности определения площади ($P \pm \Delta P$)	<i>2373060кв.м. \pm 539кв.м.</i>
3	Иные характеристики объекта	-

Раздел 3

Сведения о местоположении измененных (уточненных) границ объекта							
1. Система координат		<u>МСК-62</u>					
2. Сведения о характерных точках границ объекта							
Обозначение характерных точек границ	Существующие координаты, м		Измененные (уточненные) координаты, м		Метод определения координат характерной точки	Средняя квадратическая погрешность положения характерной точки (Мг). м	Описание обозначения точки на местности (при наличии)
	X	Y	X	Y			
1	2	3	4	5	6	7	8
1	385773,03	2191787,16	385773,03	2191787,16	Картометрический метод	2,50	-
2	385762,2	2191830,67	385762,2	2191830,67	Картометрический метод	2,50	-
3	385753,88	2191873,95	385753,88	2191873,95	Картометрический метод	2,50	-
4	385752,21	2191920,01	385752,21	2191920,01	Картометрический метод	2,50	-
5	385747,77	2191947,75	385747,77	2191947,75	Картометрический метод	2,50	-
6	385745,55	2191974,38	385745,55	2191974,38	Картометрический метод	2,50	-
7	385727,24	2192003,24	385727,24	2192003,24	Картометрический метод	2,50	-
8	385708,85	2192096,18	385708,85	2192096,18	Картометрический метод	2,50	-
9	385700,33	2192136,45	385700,33	2192136,45	Картометрический метод	2,50	-
10	385713,37	2192157,89	385713,37	2192157,89	Картометрический метод	2,50	-
11	385741,75	2192196,46	385741,75	2192196,46	Картометрический метод	2,50	-
12	385745,72	2192225,96	385745,72	2192225,96	Картометрический метод	2,50	-
13	385744,04	2192261,5	385744,04	2192261,5	Картометрический метод	2,50	-
14	385741,2	2192281,35	385741,2	2192281,35	Картометрический метод	2,50	-
15	385748,06	2192300,47	385748,06	2192300,47	Картометрический метод	2,50	-
16	385750,29	2192306,88	385750,29	2192306,88	Картометрический метод	2,50	-
17	385773,56	2192338,07	385773,56	2192338,07	Картометрический метод	2,50	-
18	385808,67	2192397,55	385808,67	2192397,55	Картометрический метод	2,50	-
19	385824,56	2192432,72	385824,56	2192432,72	Картометрический метод	2,50	-
20	385841,59	2192472,99	385841,59	2192472,99	Картометрический метод	2,50	-
21	385854,03	2192493,51	385854,03	2192493,51	Картометрический метод	2,50	-
22	385740,7	2192489,15	385740,7	2192489,15	Картометрический метод	2,50	-

Сведения о местоположении измененных (уточненных) границ объекта

23	385696,86	2192512,62	385696,86	2192512,62	Картометрический метод	2,50	-
24	385652,47	2192334,5	385652,47	2192334,5	Картометрический метод	2,50	-
25	385610,86	2192350,59	385610,86	2192350,59	Картометрический метод	2,50	-
26	385567,02	2192362,8	385567,02	2192362,8	Картометрический метод	2,50	-
27	385533,73	2192371,68	385533,73	2192371,68	Картометрический метод	2,50	-
28	385502,66	2192375,01	385502,66	2192375,01	Картометрический метод	2,50	-
29	385471,58	2192376,12	385471,58	2192376,12	Картометрический метод	2,50	-
30	385434,95	2192385	385434,95	2192385	Картометрический метод	2,50	-
31	385387,79	2192398,31	385387,79	2192398,31	Картометрический метод	2,50	-
32	385356,16	2192404,42	385356,16	2192404,42	Картометрический метод	2,50	-
33	385356,9	2192434,71	385356,9	2192434,71	Картометрический метод	2,50	-
34	385367,55	2192485,19	385367,55	2192485,19	Картометрический метод	2,50	-
35	385321,79	2192490,83	385321,79	2192490,83	Картометрический метод	2,50	-
36	385328,6	2192553,31	385328,6	2192553,31	Картометрический метод	2,50	-
37	385236,87	2192588,08	385236,87	2192588,08	Картометрический метод	2,50	-
38	385224,79	2192600,84	385224,79	2192600,84	Картометрический метод	2,50	-
39	385183,17	2192624,15	385183,17	2192624,15	Картометрический метод	2,50	-
40	385164,3	2192632,47	385164,3	2192632,47	Картометрический метод	2,50	-
41	385153,76	2192635,8	385153,76	2192635,8	Картометрический метод	2,50	-
42	385135,45	2192637,46	385135,45	2192637,46	Картометрический метод	2,50	-
43	385103,83	2192634,14	385103,83	2192634,14	Картометрический метод	2,50	-
44	385081,08	2192639,13	385081,08	2192639,13	Картометрический метод	2,50	-
45	385064,43	2192640,79	385064,43	2192640,79	Картометрический метод	2,50	-
46	385045,43	2192646,2	385045,43	2192646,2	Картометрический метод	2,50	-
47	385050,01	2192667,98	385050,01	2192667,98	Картометрический метод	2,50	-
48	385020,49	2192690,35	385020,49	2192690,35	Картометрический метод	2,50	-
49	384870,37	2192736,83	384870,37	2192736,83	Картометрический метод	2,50	-
50	384826,85	2192749,05	384826,85	2192749,05	Картометрический метод	2,50	-
51	384704,87	2192796,71	384704,87	2192796,71	Картометрический метод	2,50	-

Сведения о местоположении измененных (уточненных) границ объекта

52	384653,82	2192816,13	384653,82	2192816,13	Картометрический метод	2,50	-
53	384642,82	2192804,77	384642,82	2192804,77	Картометрический метод	2,50	-
54	384625,52	2192775,07	384625,52	2192775,07	Картометрический метод	2,50	-
55	384569,89	2192717,09	384569,89	2192717,09	Картометрический метод	2,50	-
56	384550,61	2192676,86	384550,61	2192676,86	Картометрический метод	2,50	-
57	384501,09	2192688,79	384501,09	2192688,79	Картометрический метод	2,50	-
58	384487,5	2192692,67	384487,5	2192692,67	Картометрический метод	2,50	-
59	384465,16	2192697,39	384465,16	2192697,39	Картометрический метод	2,50	-
60	384430,76	2192703,22	384430,76	2192703,22	Картометрический метод	2,50	-
61	384422,16	2192706,27	384422,16	2192706,27	Картометрический метод	2,50	-
62	384431,31	2192755,38	384431,31	2192755,38	Картометрический метод	2,50	-
63	384437,42	2192766,48	384437,42	2192766,48	Картометрический метод	2,50	-
64	384450,18	2192801,71	384450,18	2192801,71	Картометрический метод	2,50	-
65	384462,66	2192833,34	384462,66	2192833,34	Картометрический метод	2,50	-
66	384465,72	2192850,54	384465,72	2192850,54	Картометрический метод	2,50	-
67	384458,33	2192858,87	384458,33	2192858,87	Картометрический метод	2,50	-
68	384427,71	2192867,19	384427,71	2192867,19	Картометрический метод	2,50	-
69	384365,01	2192876,06	384365,01	2192876,06	Картометрический метод	2,50	-
70	384292,87	2192876,06	384292,87	2192876,06	Картометрический метод	2,50	-
71	384070,77	2192868,01	384070,77	2192868,01	Картометрический метод	2,50	-
72	384036,41	2192865,72	384036,41	2192865,72	Картометрический метод	2,50	-
73	384020,98	2192864,97	384020,98	2192864,97	Картометрический метод	2,50	-
74	383983,25	2192861,08	383983,25	2192861,08	Картометрический метод	2,50	-
75	383952,17	2192847,21	383952,17	2192847,21	Картометрический метод	2,50	-
76	383929,42	2192843,88	383929,42	2192843,88	Картометрический метод	2,50	-
77	383928,32	2192780,62	383928,32	2192780,62	Картометрический метод	2,50	-
78	383930,54	2192738,45	383930,54	2192738,45	Картометрический метод	2,50	-
79	383883,49	2192737,35	383883,49	2192737,35	Картометрический метод	2,50	-
80	383869,6	2192734,92	383869,6	2192734,92	Картометрический метод	2,50	-

Сведения о местоположении измененных (уточненных) границ объекта

81	383836,62	2192723,35	383836,62	2192723,35	Картометрический метод	2,50	-
82	383816,77	2192720,89	383816,77	2192720,89	Картометрический метод	2,50	-
83	383821,92	2192672,7	383821,92	2192672,7	Картометрический метод	2,50	-
84	383767,61	2192661,05	383767,61	2192661,05	Картометрический метод	2,50	-
85	383764,98	2192632,19	383764,98	2192632,19	Картометрический метод	2,50	-
86	383753,44	2192634,41	383753,44	2192634,41	Картометрический метод	2,50	-
87	383736,79	2192643,01	383736,79	2192643,01	Картометрический метод	2,50	-
88	383710,99	2192662,99	383710,99	2192662,99	Картометрический метод	2,50	-
89	383693,79	2192668,54	383693,79	2192668,54	Картометрический метод	2,50	-
90	383680,75	2192676,58	383680,75	2192676,58	Картометрический метод	2,50	-
91	383657,72	2192684,07	383657,72	2192684,07	Картометрический метод	2,50	-
92	383614,19	2192677,4	383614,19	2192677,4	Картометрический метод	2,50	-
93	383576,85	2192666,99	383576,85	2192666,99	Картометрический метод	2,50	-
94	383553,17	2192663,09	383553,17	2192663,09	Картометрический метод	2,50	-
95	383477,93	2192649,39	383477,93	2192649,39	Картометрический метод	2,50	-
96	383391,38	2192631,64	383391,38	2192631,64	Картометрический метод	2,50	-
97	383385,28	2192629,81	383385,28	2192629,81	Картометрический метод	2,50	-
98	383384,8	2192631,17	383384,8	2192631,17	Картометрический метод	2,50	-
99	383381,39	2192640,81	383381,39	2192640,81	Картометрический метод	2,50	-
100	383251,41	2192615,79	383251,41	2192615,79	Картометрический метод	2,50	-
101	383195,75	2192605,07	383195,75	2192605,07	Картометрический метод	2,50	-
102	383148,59	2192595,99	383148,59	2192595,99	Картометрический метод	2,50	-
103	383149,72	2192583,13	383149,72	2192583,13	Картометрический метод	2,50	-
104	383036,81	2192574,96	383036,81	2192574,96	Картометрический метод	2,50	-
105	383023,91	2192559,78	383023,91	2192559,78	Картометрический метод	2,50	-
106	383016,7	2192548,69	383016,7	2192548,69	Картометрический метод	2,50	-
107	382923,75	2192530,65	382923,75	2192530,65	Картометрический метод	2,50	-
108	382918,76	2192512,34	382918,76	2192512,34	Картометрический метод	2,50	-
109	382913,21	2192500,69	382913,21	2192500,69	Картометрический метод	2,50	-

Сведения о местоположении измененных (уточненных) границ объекта

110	382883,32	2192492,36	382883,32	2192492,36	Картометрический метод	2,50	-
111	382877,77	2192514	382877,77	2192514	Картометрический метод	2,50	-
112	382842,26	2192513,45	382842,26	2192513,45	Картометрический метод	2,50	-
113	382792,82	2192504,21	382792,82	2192504,21	Картометрический метод	2,50	-
114	382785,29	2192486,34	382785,29	2192486,34	Картометрический метод	2,50	-
115	382772,72	2192457,27	382772,72	2192457,27	Картометрический метод	2,50	-
116	382774,52	2192446,86	382774,52	2192446,86	Картометрический метод	2,50	-
117	382775,63	2192437,43	382775,63	2192437,43	Картометрический метод	2,50	-
118	382770,64	2192418,56	382770,64	2192418,56	Картометрический метод	2,50	-
119	382758,99	2192436,32	382758,99	2192436,32	Картометрический метод	2,50	-
120	382747,34	2192453,8	382747,34	2192453,8	Картометрический метод	2,50	-
121	382739,01	2192460,45	382739,01	2192460,45	Картометрический метод	2,50	-
122	382730,69	2192460,18	382730,69	2192460,18	Картометрический метод	2,50	-
123	382720,98	2192453,24	382720,98	2192453,24	Картометрический метод	2,50	-
124	382707,39	2192448,25	382707,39	2192448,25	Картометрический метод	2,50	-
125	382671,32	2192441,59	382671,32	2192441,59	Картометрический метод	2,50	-
126	382642,19	2192434,93	382642,19	2192434,93	Картометрический метод	2,50	-
127	382586,14	2192419,95	382586,14	2192419,95	Картометрический метод	2,50	-
128	382577,21	2192407,33	382577,21	2192407,33	Картометрический метод	2,50	-
129	382580,05	2192386,1	382580,05	2192386,1	Картометрический метод	2,50	-
130	382580,6	2192371,68	382580,6	2192371,68	Картометрический метод	2,50	-
131	382583,93	2192352,81	382583,93	2192352,81	Картометрический метод	2,50	-
132	382531,77	2192340,6	382531,77	2192340,6	Картометрический метод	2,50	-
133	382496,95	2192338,66	382496,95	2192338,66	Картометрический метод	2,50	-
134	382499,45	2192295,38	382499,45	2192295,38	Картометрический метод	2,50	-
135	382480,03	2192298,16	382480,03	2192298,16	Картометрический метод	2,50	-
136	382457,28	2192291,5	382457,28	2192291,5	Картометрический метод	2,50	-
137	382464,49	2192249,05	382464,49	2192249,05	Картометрический метод	2,50	-
138	382451,73	2192238,23	382451,73	2192238,23	Картометрический метод	2,50	-

Сведения о местоположении измененных (уточненных) границ объекта

139	382466,22	2192212,31	382466,22	2192212,31	Картометрический метод	2,50	-
140	382469,16	2192207,05	382469,16	2192207,05	Картометрический метод	2,50	-
141	382472,82	2192200,5	382472,82	2192200,5	Картометрический метод	2,50	-
142	382463,94	2192193,56	382463,94	2192193,56	Картометрический метод	2,50	-
143	382452,28	2192182,46	382452,28	2192182,46	Картометрический метод	2,50	-
144	382477,25	2192118,65	382477,25	2192118,65	Картометрический метод	2,50	-
145	382465,6	2192078,15	382465,6	2192078,15	Картометрический метод	2,50	-
146	382399,01	2192050,96	382399,01	2192050,96	Картометрический метод	2,50	-
147	382371,78	2192032,94	382371,78	2192032,94	Картометрический метод	2,50	-
148	382346,78	2192021,89	382346,78	2192021,89	Картометрический метод	2,50	-
149	382314,97	2192004,87	382314,97	2192004,87	Картометрический метод	2,50	-
150	382280,48	2191982,03	382280,48	2191982,03	Картометрический метод	2,50	-
151	382254,49	2191963,67	382254,49	2191963,67	Картометрический метод	2,50	-
152	382234,78	2191945,31	382234,78	2191945,31	Картометрический метод	2,50	-
153	382217,76	2191926,05	382217,76	2191926,05	Картометрический метод	2,50	-
154	382200,71	2191899,14	382200,71	2191899,14	Картометрический метод	2,50	-
155	382189,7	2191875,44	382189,7	2191875,44	Картометрический метод	2,50	-
156	382182,93	2191840,74	382182,93	2191840,74	Картометрический метод	2,50	-
157	382174,46	2191811,11	382174,46	2191811,11	Картометрический метод	2,50	-
158	382165,15	2191790,8	382165,15	2191790,8	Картометрический метод	2,50	-
159	382154,14	2191772,18	382154,14	2191772,18	Картометрический метод	2,50	-
160	382137,2	2191760,33	382137,2	2191760,33	Картометрический метод	2,50	-
161	382072,85	2191748,48	382072,85	2191748,48	Картометрический метод	2,50	-
162	381988,34	2191734,1	381988,34	2191734,1	Картометрический метод	2,50	-
163	381941,77	2191723,1	381941,77	2191723,1	Картометрический метод	2,50	-
164	381896,9	2191711,25	381896,9	2191711,25	Картометрический метод	2,50	-
165	381857,1	2191703,63	381857,1	2191703,63	Картометрический метод	2,50	-
166	381840,17	2191699,4	381840,17	2191699,4	Картометрический метод	2,50	-
167	381831,7	2191689,24	381831,7	2191689,24	Картометрический метод	2,50	-

Сведения о местоположении измененных (уточненных) границ объекта

168	381831,7	2191681,62	381831,7	2191681,62	Картометрический метод	2,50	-
169	381840,17	2191668,08	381840,17	2191668,08	Картометрический метод	2,50	-
170	381845,25	2191654,54	381845,25	2191654,54	Картометрический метод	2,50	-
171	381841,86	2191637,61	381841,86	2191637,61	Картометрический метод	2,50	-
172	381825,77	2191628,3	381825,77	2191628,3	Картометрический метод	2,50	-
173	381819,84	2191627,45	381819,84	2191627,45	Картометрический метод	2,50	-
174	381846,09	2191546,2	381846,09	2191546,2	Картометрический метод	2,50	-
175	381882,37	2191501,18	381882,37	2191501,18	Картометрический метод	2,50	-
176	381909,75	2191508,01	381909,75	2191508,01	Картометрический метод	2,50	-
177	381916,41	2191490,81	381916,41	2191490,81	Картометрический метод	2,50	-
178	381914,19	2191484,15	381914,19	2191484,15	Картометрический метод	2,50	-
179	381924,46	2191480,27	381924,46	2191480,27	Картометрический метод	2,50	-
180	381946,65	2191415,07	381946,65	2191415,07	Картометрический метод	2,50	-
181	381955,25	2191388,71	381955,25	2191388,71	Картометрический метод	2,50	-
182	381965,24	2191385,11	381965,24	2191385,11	Картометрический метод	2,50	-
183	381985,63	2191393,43	381985,63	2191393,43	Картометрический метод	2,50	-
184	382023,92	2191412,85	382023,92	2191412,85	Картометрический метод	2,50	-
185	382080,93	2191444,75	382080,93	2191444,75	Картометрический метод	2,50	-
186	382107,01	2191465,56	382107,01	2191465,56	Картометрический метод	2,50	-
187	382161,25	2191497,47	382161,25	2191497,47	Картометрический метод	2,50	-
188	382154,31	2191531,04	382154,31	2191531,04	Картометрический метод	2,50	-
189	382138,78	2191577,09	382138,78	2191577,09	Картометрический метод	2,50	-
190	382127,4	2191608,72	382127,4	2191608,72	Картометрический метод	2,50	-
191	382176,36	2191609,83	382176,36	2191609,83	Картометрический метод	2,50	-
192	382207,16	2191624,41	382207,16	2191624,41	Картометрический метод	2,50	-
193	382224,82	2191634,27	382224,82	2191634,27	Картометрический метод	2,50	-
194	382234,07	2191639,24	382234,07	2191639,24	Картометрический метод	2,50	-
195	382247,39	2191644,23	382247,39	2191644,23	Картометрический метод	2,50	-
196	382362,42	2191712,47	382362,42	2191712,47	Картометрический метод	2,50	-

Сведения о местоположении измененных (уточненных) границ объекта

197	382382,23	2191726,35	382382,23	2191726,35	Картометрический метод	2,50	-
198	382388,33	2191748,55	382388,33	2191748,55	Картометрический метод	2,50	-
199	382402,76	2191760,76	382402,76	2191760,76	Картометрический метод	2,50	-
200	382427,73	2191772,96	382427,73	2191772,96	Картометрический метод	2,50	-
201	382490,43	2191795,16	382490,43	2191795,16	Картометрический метод	2,50	-
202	382536,49	2191812,91	382536,49	2191812,91	Картометрический метод	2,50	-
203	382576,44	2191827,9	382576,44	2191827,9	Картометрический метод	2,50	-
204	382591,42	2191823,46	382591,42	2191823,46	Картометрический метод	2,50	-
205	382644,69	2191745,77	382644,69	2191745,77	Картометрический метод	2,50	-
206	382656,89	2191740,23	382656,89	2191740,23	Картометрический метод	2,50	-
207	382690,04	2191742,17	382690,04	2191742,17	Картометрический метод	2,50	-
208	382723,48	2191741,89	382723,48	2191741,89	Картометрический метод	2,50	-
209	382757,32	2191752,99	382757,32	2191752,99	Картометрический метод	2,50	-
210	382787,71	2191762,14	382787,71	2191762,14	Картометрический метод	2,50	-
211	382814,62	2191769,91	382814,62	2191769,91	Картометрический метод	2,50	-
212	382834,04	2191775,18	382834,04	2191775,18	Картометрический метод	2,50	-
213	382845,77	2191778,24	382845,77	2191778,24	Картометрический метод	2,50	-
214	382853,18	2191781,84	382853,18	2191781,84	Картометрический метод	2,50	-
215	382862,89	2191804,03	382862,89	2191804,03	Картометрический метод	2,50	-
216	382869,55	2191834	382869,55	2191834	Картометрический метод	2,50	-
217	382871,22	2191860,63	382871,22	2191860,63	Картометрический метод	2,50	-
218	382870,11	2191885,05	382870,11	2191885,05	Картометрический метод	2,50	-
219	382866,78	2191911,12	382866,78	2191911,12	Картометрический метод	2,50	-
220	382878,43	2191922,22	382878,43	2191922,22	Картометрический метод	2,50	-
221	382893,41	2191932,77	382893,41	2191932,77	Картометрический метод	2,50	-
222	382911,17	2191912,23	382911,17	2191912,23	Картометрический метод	2,50	-
223	382930,04	2191892,26	382930,04	2191892,26	Картометрический метод	2,50	-
224	382950,01	2191876,17	382950,01	2191876,17	Картометрический метод	2,50	-
225	382968,87	2191868,95	382968,87	2191868,95	Картометрический метод	2,50	-

Сведения о местоположении измененных (уточненных) границ объекта

226	382994,95	2191859,52	382994,95	2191859,52	Картометрический метод	2,50	-
227	383012,71	2191848,99	383012,71	2191848,99	Картометрический метод	2,50	-
228	383030,46	2191837,33	383030,46	2191837,33	Картометрический метод	2,50	-
229	383039,76	2191839,55	383039,76	2191839,55	Картометрический метод	2,50	-
230	383067,78	2191855,37	383067,78	2191855,37	Картометрический метод	2,50	-
231	383102,6	2191870,07	383102,6	2191870,07	Картометрический метод	2,50	-
232	383121,88	2191879,22	383121,88	2191879,22	Картометрический метод	2,50	-
233	383177,37	2191908,91	383177,37	2191908,91	Картометрический метод	2,50	-
234	383275,28	2191954,8	383275,28	2191954,8	Картометрический метод	2,50	-
235	383311,22	2191968,65	383311,22	2191968,65	Картометрический метод	2,50	-
236	383375,74	2191997,69	383375,74	2191997,69	Картометрический метод	2,50	-
237	383477,28	2192040,97	383477,28	2192040,97	Картометрический метод	2,50	-
238	383541,65	2192065,38	383541,65	2192065,38	Картометрический метод	2,50	-
239	383583,82	2192083,7	383583,82	2192083,7	Картометрический метод	2,50	-
240	383619,88	2192099,23	383619,88	2192099,23	Картометрический метод	2,50	-
241	383654,29	2192114,21	383654,29	2192114,21	Картометрический метод	2,50	-
242	383706,72	2192130,3	383706,72	2192130,3	Картометрический метод	2,50	-
243	383726,69	2192135,85	383726,69	2192135,85	Картометрический метод	2,50	-
244	383747,78	2192129,75	383747,78	2192129,75	Картометрический метод	2,50	-
245	383764,85	2192121,15	383764,85	2192121,15	Картометрический метод	2,50	-
246	383782,05	2192101,18	383782,05	2192101,18	Картометрический метод	2,50	-
247	383803,13	2192093,69	383803,13	2192093,69	Картометрический метод	2,50	-
248	383836,7	2192085,36	383836,7	2192085,36	Картометрический метод	2,50	-
249	383859,45	2192081,48	383859,45	2192081,48	Картометрический метод	2,50	-
250	383891,36	2192079,26	383891,36	2192079,26	Картометрический метод	2,50	-
251	383903,84	2192075,65	383903,84	2192075,65	Картометрический метод	2,50	-
252	383916,6	2192072,88	383916,6	2192072,88	Картометрический метод	2,50	-
253	383938,25	2192072,88	383938,25	2192072,88	Картометрический метод	2,50	-
254	383972,92	2192080,09	383972,92	2192080,09	Картометрический метод	2,50	-

Сведения о местоположении измененных (уточненных) границ объекта

255	384008,16	2192088,42	384008,16	2192088,42	Картометрический метод	2,50	-
256	384070,03	2192100,07	384070,03	2192100,07	Картометрический метод	2,50	-
257	384119,13	2192115,6	384119,13	2192115,6	Картометрический метод	2,50	-
258	384141,88	2192127,53	384141,88	2192127,53	Картометрический метод	2,50	-
259	384160,2	2192130,03	384160,2	2192130,03	Картометрический метод	2,50	-
260	384188,5	2192133,91	384188,5	2192133,91	Картометрический метод	2,50	-
261	384216,24	2192144,46	384216,24	2192144,46	Картометрический метод	2,50	-
262	384243,15	2192147,23	384243,15	2192147,23	Картометрический метод	2,50	-
263	384297,25	2192153,61	384297,25	2192153,61	Картометрический метод	2,50	-
264	384324,44	2192149,45	384324,44	2192149,45	Картометрический метод	2,50	-
265	384403,65	2192139,74	384403,65	2192139,74	Картометрический метод	2,50	-
266	384421,41	2192146,95	384421,41	2192146,95	Картометрический метод	2,50	-
267	384439,02	2192145,29	384439,02	2192145,29	Картометрический метод	2,50	-
268	384471,76	2192141,4	384471,76	2192141,4	Картометрический метод	2,50	-
269	384504,5	2192136,97	384504,5	2192136,97	Картометрический метод	2,50	-
270	384512,82	2192131,42	384512,82	2192131,42	Картометрический метод	2,50	-
271	384536,68	2192112	384536,68	2192112	Картометрический метод	2,50	-
272	384564,42	2192087,03	384564,42	2192087,03	Картометрический метод	2,50	-
273	384586,6	2192075,79	384586,6	2192075,79	Картометрический метод	2,50	-
274	384625,87	2192056,51	384625,87	2192056,51	Картометрический метод	2,50	-
275	384658,62	2192042,64	384658,62	2192042,64	Картометрический метод	2,50	-
276	384677,76	2192040,42	384677,76	2192040,42	Картометрический метод	2,50	-
277	384692,74	2192039,03	384692,74	2192039,03	Картометрический метод	2,50	-
278	384722,15	2192030,43	384722,15	2192030,43	Картометрический метод	2,50	-
279	384787,07	2192000,74	384787,07	2192000,74	Картометрический метод	2,50	-
280	384816,48	2191986,59	384816,48	2191986,59	Картометрический метод	2,50	-
281	384843,46	2191967,31	384843,46	2191967,31	Картометрический метод	2,50	-
282	384851,09	2191966,89	384851,09	2191966,89	Картометрический метод	2,50	-
283	384857,61	2191970,22	384857,61	2191970,22	Картометрический метод	2,50	-

Сведения о местоположении измененных (уточненных) границ объекта

284	384861,77	2191986,17	384861,77	2191986,17	Картометрический метод	2,50	-
285	384867,6	2191998,38	384867,6	2191998,38	Картометрический метод	2,50	-
286	384877,86	2192007,68	384877,86	2192007,68	Картометрический метод	2,50	-
287	384884,18	2192008,58	384884,18	2192008,58	Картометрический метод	2,50	-
288	384896,03	2192016,28	384896,03	2192016,28	Картометрический метод	2,50	-
289	384900,2	2192010,59	384900,2	2192010,59	Картометрический метод	2,50	-
290	384907,13	2192006,29	384907,13	2192006,29	Картометрический метод	2,50	-
291	384913,65	2192005,18	384913,65	2192005,18	Картометрический метод	2,50	-
292	384928,22	2192006,29	384928,22	2192006,29	Картометрический метод	2,50	-
293	384945,28	2192001,02	384945,28	2192001,02	Картометрический метод	2,50	-
294	384940,84	2191996,58	384940,84	2191996,58	Картометрический метод	2,50	-
295	384936,4	2191992,14	384936,4	2191992,14	Картометрический метод	2,50	-
296	384970,8	2191985,2	384970,8	2191985,2	Картометрический метод	2,50	-
297	384991,61	2191984,37	384991,61	2191984,37	Картометрический метод	2,50	-
298	385039,06	2191973,83	385039,06	2191973,83	Картометрический метод	2,50	-
299	385060,97	2191966,89	385060,97	2191966,89	Картометрический метод	2,50	-
300	385081,5	2191962,73	385081,5	2191962,73	Картометрический метод	2,50	-
301	385116,46	2191962,45	385116,46	2191962,45	Картометрический метод	2,50	-
302	385162,92	2191959,32	385162,92	2191959,32	Картометрический метод	2,50	-
303	385193,3	2191947,75	385193,3	2191947,75	Картометрический метод	2,50	-
304	385242,33	2191918,18	385242,33	2191918,18	Картометрический метод	2,50	-
305	385277,1	2191908,35	385277,1	2191908,35	Картометрический метод	2,50	-
306	385297,76	2191911,68	385297,76	2191911,68	Картометрический метод	2,50	-
307	385309,69	2191918,34	385309,69	2191918,34	Картометрический метод	2,50	-
308	385314,69	2191886,99	385314,69	2191886,99	Картометрический метод	2,50	-
309	385327,45	2191849,26	385327,45	2191849,26	Картометрический метод	2,50	-
310	385332,61	2191807,58	385332,61	2191807,58	Картометрический метод	2,50	-
311	385338,98	2191799,47	385338,98	2191799,47	Картометрический метод	2,50	-
312	385363,33	2191780,34	385363,33	2191780,34	Картометрический метод	2,50	-

План границ объекта



Используемые условные знаки и обозначения:

Масштаб 1:13000

- 1 - характерная точка контура, сведения о которой позволяют однозначно определить её на местности
- - существующая часть контура, имеющаяся в ЕГРН сведения о которой достаточны для определения её местоположения
- 62:16-1.125 - обозначение границы населенного пункта

ОПИСАНИЕ МЕСТОПОЛОЖЕНИЯ ГРАНИЦ

Граница населенного пункта с. Михеев

(наименование объекта местоположение границ, которого описано (далее - объект))

Раздел 1

Сведения об объекте		
№ п/п	Характеристики объекта	Описание характеристик
1	2	3
1	Местоположение объекта	<i>Российская Федерация, Рязанская область, р-н Сатужковский, с/п Михеевское, с Михеев</i>
2	Площадь объекта \pm величина погрешности определения площади ($P \pm \Delta P$)	<i>1566330 кв.м. \pm 438 кв.м.</i>
3	Иные характеристики объекта	-

Раздел 3

Сведения о местоположении измененных (уточненных) границ объекта							
1. Система координат		<u>МСК-62</u>					
2. Сведения о характерных точках границ объекта							
Обозначение характерных точек границ	Существующие координаты, м		Измененные (уточненные) координаты, м		Метод определения координат характерной точки	Средняя квадратическая погрешность положения характерной точки (Мг). м	Описание обозначения точки на местности (при наличии)
	X	Y	X	Y			
1	2	3	4	5	6	7	8
1	375977,39	2202394,44	375977,39	2202394,44	Картометрический метод	2,50	-
2	375980,87	2202492,81	375980,87	2202492,81	Картометрический метод	2,50	-
3	375999,43	2202517,7	375999,43	2202517,7	Картометрический метод	2,50	-
4	375999,43	2202579,74	375999,43	2202579,74	Картометрический метод	2,50	-
5	375996,83	2202636,96	375996,83	2202636,96	Картометрический метод	2,50	-
6	375973,08	2202720,92	375973,08	2202720,92	Картометрический метод	2,50	-
7	375938,08	2202814,67	375938,08	2202814,67	Картометрический метод	2,50	-
8	375912,47	2202863,71	375912,47	2202863,71	Картометрический метод	2,50	-
9	375892,8	2202875,6	375892,8	2202875,6	Картометрический метод	2,50	-
10	375780,56	2202869,93	375780,56	2202869,93	Картометрический метод	2,50	-
11	375742	2202881,01	375742	2202881,01	Картометрический метод	2,50	-
12	375715,86	2202901,82	375715,86	2202901,82	Картометрический метод	2,50	-
13	375665,25	2202906,62	375665,25	2202906,62	Картометрический метод	2,50	-
14	375664,51	2202905,84	375664,51	2202905,84	Картометрический метод	2,50	-
15	375658,85	2202915,13	375658,85	2202915,13	Картометрический метод	2,50	-
16	375653,25	2202924,32	375653,25	2202924,32	Картометрический метод	2,50	-
17	375650,11	2202932,59	375650,11	2202932,59	Картометрический метод	2,50	-
18	375659,13	2202941,21	375659,13	2202941,21	Картометрический метод	2,50	-
19	375761,29	2203038,9	375761,29	2203038,9	Картометрический метод	2,50	-
20	375749,92	2203056,72	375749,92	2203056,72	Картометрический метод	2,50	-
21	375726,07	2203078,76	375726,07	2203078,76	Картометрический метод	2,50	-
22	375714,35	2203094,69	375714,35	2203094,69	Картометрический метод	2,50	-

Сведения о местоположении измененных (уточненных) границ объекта

23	375688,75	2203171,45	375688,75	2203171,45	Картометрический метод	2,50	-
24	375679,38	2203184,57	375679,38	2203184,57	Картометрический метод	2,50	-
25	375650,32	2203201,43	375650,32	2203201,43	Картометрический метод	2,50	-
26	375622,19	2203210,34	375622,19	2203210,34	Картометрический метод	2,50	-
27	375593,13	2203209,87	375593,13	2203209,87	Картометрический метод	2,50	-
28	375561,2	2203190,77	375561,2	2203190,77	Картометрический метод	2,50	-
29	375506,18	2203148,07	375506,18	2203148,07	Картометрический метод	2,50	-
30	375364,16	2203065,6	375364,16	2203065,6	Картометрический метод	2,50	-
31	375300,56	2203042,68	375300,56	2203042,68	Картометрический метод	2,50	-
32	375243,21	2203041	375243,21	2203041	Картометрический метод	2,50	-
33	375217,42	2203053,76	375217,42	2203053,76	Картометрический метод	2,50	-
34	375184,52	2203061,97	375184,52	2203061,97	Картометрический метод	2,50	-
35	375150,83	2203061,97	375150,83	2203061,97	Картометрический метод	2,50	-
36	375114,93	2203041,31	375114,93	2203041,31	Картометрический метод	2,50	-
37	375089,44	2203018,22	375089,44	2203018,22	Картометрический метод	2,50	-
38	375029,52	2203025,39	375029,52	2203025,39	Картометрический метод	2,50	-
39	374948,88	2203018,08	374948,88	2203018,08	Картометрический метод	2,50	-
40	374934,35	2203085,12	374934,35	2203085,12	Картометрический метод	2,50	-
41	374886,42	2203080,03	374886,42	2203080,03	Картометрический метод	2,50	-
42	374861,06	2203166,2	374861,06	2203166,2	Картометрический метод	2,50	-
43	374813,75	2203288,71	374813,75	2203288,71	Картометрический метод	2,50	-
44	374692,64	2203282,91	374692,64	2203282,91	Картометрический метод	2,50	-
45	374685,59	2203313,04	374685,59	2203313,04	Картометрический метод	2,50	-
46	374570,82	2203282,03	374570,82	2203282,03	Картометрический метод	2,50	-
47	374596,91	2203191,54	374596,91	2203191,54	Картометрический метод	2,50	-
48	374587,79	2203191,08	374587,79	2203191,08	Картометрический метод	2,50	-
49	374541,59	2203189,64	374541,59	2203189,64	Картометрический метод	2,50	-
50	374540,55	2203225,19	374540,55	2203225,19	Картометрический метод	2,50	-
51	374462,18	2203215,46	374462,18	2203215,46	Картометрический метод	2,50	-

Сведения о местоположении измененных (уточненных) границ объекта

52	374395,73	2203255,79	374395,73	2203255,79	Картометрический метод	2,50	-
53	374341,69	2203248,4	374341,69	2203248,4	Картометрический метод	2,50	-
54	374283,39	2203228,55	374283,39	2203228,55	Картометрический метод	2,50	-
55	374251,14	2203167,77	374251,14	2203167,77	Картометрический метод	2,50	-
56	374246,8	2203072,1	374246,8	2203072,1	Картометрический метод	2,50	-
57	374275,91	2202965,19	374275,91	2202965,19	Картометрический метод	2,50	-
58	374279,74	2202942,91	374279,74	2202942,91	Картометрический метод	2,50	-
59	374208,1	2202934,34	374208,1	2202934,34	Картометрический метод	2,50	-
60	374188,57	2202938,19	374188,57	2202938,19	Картометрический метод	2,50	-
61	374164,12	2203010,82	374164,12	2203010,82	Картометрический метод	2,50	-
62	374142,83	2203047,79	374142,83	2203047,79	Картометрический метод	2,50	-
63	374120,11	2203065,18	374120,11	2203065,18	Картометрический метод	2,50	-
64	374084,32	2203071,46	374084,32	2203071,46	Картометрический метод	2,50	-
65	374033,99	2203083,96	374033,99	2203083,96	Картометрический метод	2,50	-
66	373983,51	2203083,05	373983,51	2203083,05	Картометрический метод	2,50	-
67	373967,12	2203072,97	373967,12	2203072,97	Картометрический метод	2,50	-
68	373830,75	2203067,7	373830,75	2203067,7	Картометрический метод	2,50	-
69	373820,04	2203059	373820,04	2203059	Картометрический метод	2,50	-
70	373810,93	2203026,63	373810,93	2203026,63	Картометрический метод	2,50	-
71	373799,01	2203015,11	373799,01	2203015,11	Картометрический метод	2,50	-
72	373746,26	2202997,38	373746,26	2202997,38	Картометрический метод	2,50	-
73	373750,7	2202938,06	373750,7	2202938,06	Картометрический метод	2,50	-
74	373732,9	2202936,73	373732,9	2202936,73	Картометрический метод	2,50	-
75	373583,71	2202895,48	373583,71	2202895,48	Картометрический метод	2,50	-
76	373507,94	2202855,49	373507,94	2202855,49	Картометрический метод	2,50	-
77	373505,72	2202896,69	373505,72	2202896,69	Картометрический метод	2,50	-
78	373501,95	2202896,24	373501,95	2202896,24	Картометрический метод	2,50	-
79	373202,24	2202882,99	373202,24	2202882,99	Картометрический метод	2,50	-
80	373261,64	2202468,69	373261,64	2202468,69	Картометрический метод	2,50	-

Сведения о местоположении измененных (уточненных) границ объекта

81	373306,59	2202504,62	373306,59	2202504,62	Картометрический метод	2,50	-
82	373347,99	2202530,63	373347,99	2202530,63	Картометрический метод	2,50	-
83	373394,7	2202552,55	373394,7	2202552,55	Картометрический метод	2,50	-
84	373457,75	2202578,02	373457,75	2202578,02	Картометрический метод	2,50	-
85	373520,26	2202605,39	373520,26	2202605,39	Картометрический метод	2,50	-
86	373521,35	2202609,75	373521,35	2202609,75	Картометрический метод	2,50	-
87	373519,17	2202630,31	373519,17	2202630,31	Картометрический метод	2,50	-
88	373526,94	2202631,4	373526,94	2202631,4	Картометрический метод	2,50	-
89	373527,47	2202630,74	373527,47	2202630,74	Картометрический метод	2,50	-
90	373535,2	2202584,89	373535,2	2202584,89	Картометрический метод	2,50	-
91	373535,7	2202582,56	373535,7	2202582,56	Картометрический метод	2,50	-
92	373537,29	2202560,73	373537,29	2202560,73	Картометрический метод	2,50	-
93	373596,89	2202556,61	373596,89	2202556,61	Картометрический метод	2,50	-
94	373677,85	2202389,33	373677,85	2202389,33	Картометрический метод	2,50	-
95	373695,12	2202377,83	373695,12	2202377,83	Картометрический метод	2,50	-
96	373813,85	2202439,1	373813,85	2202439,1	Картометрический метод	2,50	-
97	373832,35	2202409,37	373832,35	2202409,37	Картометрический метод	2,50	-
98	373991,96	2202452,75	373991,96	2202452,75	Картометрический метод	2,50	-
99	374160,18	2202444,52	374160,18	2202444,52	Картометрический метод	2,50	-
100	374290,64	2202539,56	374290,64	2202539,56	Картометрический метод	2,50	-
101	374423,83	2202517,06	374423,83	2202517,06	Картометрический метод	2,50	-
102	374545,82	2202490,85	374545,82	2202490,85	Картометрический метод	2,50	-
103	374686,12	2202451,51	374686,12	2202451,51	Картометрический метод	2,50	-
104	374757,44	2202433,13	374757,44	2202433,13	Картометрический метод	2,50	-
105	374823,78	2202450,24	374823,78	2202450,24	Картометрический метод	2,50	-
106	374854,1	2202474,54	374854,1	2202474,54	Картометрический метод	2,50	-
107	374875,72	2202502,05	374875,72	2202502,05	Картометрический метод	2,50	-
108	374916,94	2202522,99	374916,94	2202522,99	Картометрический метод	2,50	-
109	374924,63	2202529,82	374924,63	2202529,82	Картометрический метод	2,50	-

Сведения о местоположении измененных (уточненных) границ объекта

110	374981,57	2202621,56	374981,57	2202621,56	Картометрический метод	2,50	-
111	375015,14	2202621,56	375015,14	2202621,56	Картометрический метод	2,50	-
112	375019,12	2202569,09	375019,12	2202569,09	Картометрический метод	2,50	-
113	375042,76	2202558,61	375042,76	2202558,61	Картометрический метод	2,50	-
114	375086,04	2202570,18	375086,04	2202570,18	Картометрический метод	2,50	-
115	375138,72	2202517,5	375138,72	2202517,5	Картометрический метод	2,50	-
116	375182,79	2202466,01	375182,79	2202466,01	Картометрический метод	2,50	-
117	375279,03	2202436,85	375279,03	2202436,85	Картометрический метод	2,50	-
118	375320,47	2202451,06	375320,47	2202451,06	Картометрический метод	2,50	-
119	375322,85	2202570,73	375322,85	2202570,73	Картометрический метод	2,50	-
120	375408,14	2202568,16	375408,14	2202568,16	Картометрический метод	2,50	-
121	375416,32	2202459,43	375416,32	2202459,43	Картометрический метод	2,50	-
122	375459,58	2202461,84	375459,58	2202461,84	Картометрический метод	2,50	-
123	375487,21	2202474,79	375487,21	2202474,79	Картометрический метод	2,50	-
124	375507,78	2202501,26	375507,78	2202501,26	Картометрический метод	2,50	-
125	375522,34	2202506,68	375522,34	2202506,68	Картометрический метод	2,50	-
126	375570,85	2202564,27	375570,85	2202564,27	Картометрический метод	2,50	-
127	375587,46	2202577,29	375587,46	2202577,29	Картометрический метод	2,50	-
128	375631,97	2202594,1	375631,97	2202594,1	Картометрический метод	2,50	-
129	375687,21	2202487,34	375687,21	2202487,34	Картометрический метод	2,50	-
130	375730,17	2202492,25	375730,17	2202492,25	Картометрический метод	2,50	-
131	375755,78	2202410,49	375755,78	2202410,49	Картометрический метод	2,50	-
132	375798,75	2202420,18	375798,75	2202420,18	Картометрический метод	2,50	-
133	375877,09	2202396,15	375877,09	2202396,15	Картометрический метод	2,50	-
134	375893,09	2202385,69	375893,09	2202385,69	Картометрический метод	2,50	-
1	375977,39	2202394,44	375977,39	2202394,44	Картометрический метод	2,50	-

3. Сведения о характерных точках части (частей) границы объекта

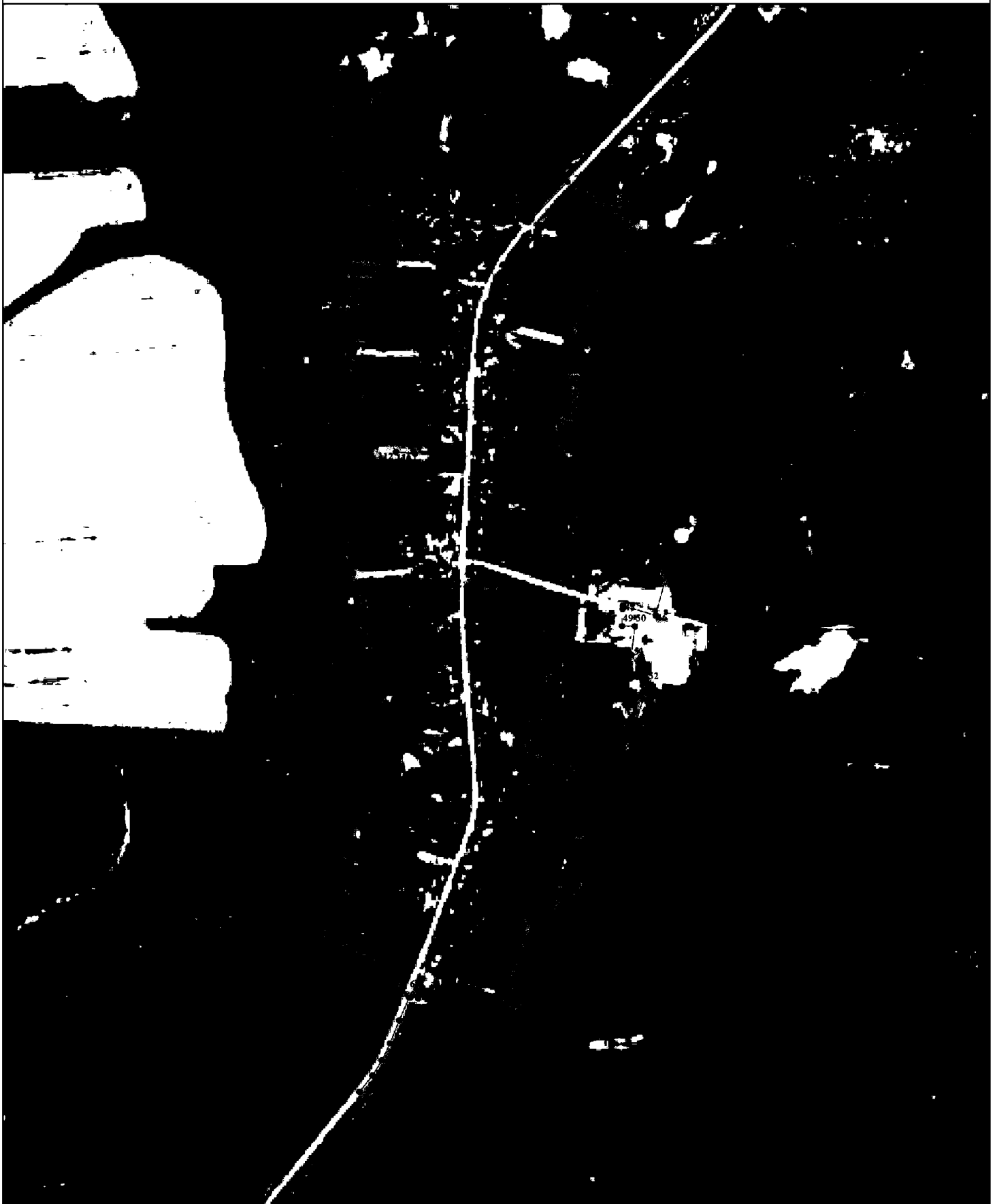
Часть № _

Обозначение характер	Существующие координаты, м	Измененные (уточненные) координаты, м	Метод определения	Средняя квадратическая погрешность	Описание обозначения точки на
----------------------	----------------------------	---------------------------------------	-------------------	------------------------------------	-------------------------------

Сведения о местоположении измененных (уточненных) границ объекта

ных точек границ					характерной точки	ь положения характерной точки (Мт). м	местности (при наличии)
	X	Y	X	Y			
1	2	3	4	5	6	7	8
-	-	-	-	-	-	-	-

План границ объекта



Используйте условные знаки и обозначения:

Масштаб 1:10000

- 1 - характерная точка контура, сведения о которой позволяют однозначно определить её на местности
- - существующая часть контура, имеющиеся в ЕГРН сведения о которой достаточны для определения её местоположения
- 62:16-1.1 - обозначение границы населенного пункта

ОПИСАНИЕ МЕСТОПОЛОЖЕНИЯ ГРАНИЦ

Граница населенного пункта с. Березовка

(наименование объекта местоположение границ, которого описано (далее - объект))

Раздел 1

Сведения об объекте		
№ п/п	Характеристики объекта	Описание характеристик
1	2	3
1	Местоположение объекта	<i>Российская Федерация, Рязанская область, р-н Сапожковский, с/п Михеевское, с Березовка</i>
2	Площадь объекта ± величина погрешности определения площади (Р ± Дельта Р)	<i>671475кв.м. ± 287кв.м.</i>
3	Иные характеристики объекта	-

Раздел 3

Сведения о местоположении измененных (уточненных) границ объекта							
1. Система координат		<u>МСК-62</u>					
2. Сведения о характерных точках границ объекта							
Обозначение характерных точек границ	Существующие координаты, м		Измененные (уточненные) координаты, м		Метод определения координат характерной точки	Средняя квадратическая погрешность положения характерной точки (М), м	Описание обозначения точки на местности (при наличии)
	X	Y	X	Y			
1	2	3	4	5	6	7	8
1	380590,68	2193489,74	380590,68	2193489,74	Картометрический метод	2,50	-
2	380626,99	2193545,9	380626,99	2193545,9	Картометрический метод	2,50	-
3	380558,44	2193567,33	380558,44	2193567,33	Картометрический метод	2,50	-
4	380473,21	2193590,94	380473,21	2193590,94	Картометрический метод	2,50	-
5	380384,89	2193627,88	380384,89	2193627,88	Картометрический метод	2,50	-
6	380308,4	2193657,41	380308,4	2193657,41	Картометрический метод	2,50	-
7	380235,12	2193672,16	380235,12	2193672,16	Картометрический метод	2,50	-
8	380176,42	2193696,23	380176,42	2193696,23	Картометрический метод	2,50	-
9	380074,44	2193735,92	380074,44	2193735,92	Картометрический метод	2,50	-
10	379975,63	2193775,62	379975,63	2193775,62	Картометрический метод	2,50	-
11	379934,25	2193789,97	379934,25	2193789,97	Картометрический метод	2,50	-
12	379897,03	2193804,1	379897,03	2193804,1	Картометрический метод	2,50	-
13	379866,23	2193815,39	379866,23	2193815,39	Картометрический метод	2,50	-
14	379823,09	2193839	379823,09	2193839	Картометрический метод	2,50	-
15	379793,31	2193859,52	379793,31	2193859,52	Картометрический метод	2,50	-
16	379758,4	2193884,15	379758,4	2193884,15	Картометрический метод	2,50	-
17	379738,73	2193875,27	379738,73	2193875,27	Картометрический метод	2,50	-
18	379597,37	2193933,55	379597,37	2193933,55	Картометрический метод	2,50	-
19	379444,19	2193986,76	379444,19	2193986,76	Картометрический метод	2,50	-
20	379280,14	2194047,14	379280,14	2194047,14	Картометрический метод	2,50	-
21	379114,08	2194121,47	379114,08	2194121,47	Картометрический метод	2,50	-
22	379094,23	2194034,48	379094,23	2194034,48	Картометрический метод	2,50	-

Сведения о местоположении измененных (уточненных) границ объекта

23	379079,87	2193972,82	379079,87	2193972,82	Картометрический метод	2,50	-
24	379075,75	2193959,52	379075,75	2193959,52	Картометрический метод	2,50	-
25	379074,28	2193951,71	379074,28	2193951,71	Картометрический метод	2,50	-
26	379077,33	2193946,64	379077,33	2193946,64	Картометрический метод	2,50	-
27	379095,07	2193938,83	379095,07	2193938,83	Картометрический метод	2,50	-
28	379109,22	2193932,71	379109,22	2193932,71	Картометрический метод	2,50	-
29	379122,52	2193923,84	379122,52	2193923,84	Картометрический метод	2,50	-
30	379138,78	2193907,79	379138,78	2193907,79	Картометрический метод	2,50	-
31	379153,35	2193893,86	379153,35	2193893,86	Картометрический метод	2,50	-
32	379164,75	2193885,62	379164,75	2193885,62	Картометрический метод	2,50	-
33	379182,48	2193876,96	379182,48	2193876,96	Картометрический метод	2,50	-
34	379208,45	2193864,51	379208,45	2193864,51	Картометрический метод	2,50	-
35	379232,95	2193849,31	379232,95	2193849,31	Картометрический метод	2,50	-
36	379250,89	2193836,85	379250,89	2193836,85	Картометрический метод	2,50	-
37	379290,16	2193820,8	379290,16	2193820,8	Картометрический метод	2,50	-
38	379322,25	2193810,24	379322,25	2193810,24	Картометрический метод	2,50	-
39	379336,19	2193798,84	379336,19	2193798,84	Картометрический метод	2,50	-
40	379351,39	2193790,82	379351,39	2193790,82	Картометрический метод	2,50	-
41	379362,16	2193789,34	379362,16	2193789,34	Картометрический метод	2,50	-
42	379370,67	2193791,62	379370,67	2193791,62	Картометрический метод	2,50	-
43	379376,62	2193793,21	379376,62	2193793,21	Картометрический метод	2,50	-
44	379380,32	2193794,2	379380,32	2193794,2	Картометрический метод	2,50	-
45	379391,51	2193795,46	379391,51	2193795,46	Картометрический метод	2,50	-
46	379417,9	2193785,75	379417,9	2193785,75	Картометрический метод	2,50	-
47	379444,3	2193781,32	379444,3	2193781,32	Картометрический метод	2,50	-
48	379463,3	2193775,19	379463,3	2193775,19	Картометрический метод	2,50	-
49	379488,85	2193762,95	379488,85	2193762,95	Картометрический метод	2,50	-
50	379510,59	2193753,03	379510,59	2193753,03	Картометрический метод	2,50	-
51	379570,55	2193729,8	379570,55	2193729,8	Картометрический метод	2,50	-

Сведения о местоположении измененных (уточненных) границ объекта

52	379590,82	2193723,47	379590,82	2193723,47	Картометрический метод	2,50	-
53	379603,7	2193719,03	379603,7	2193719,03	Картометрический метод	2,50	-
54	379602,77	2193711,13	379602,77	2193711,13	Картометрический метод	2,50	-
55	379602,03	2193704,94	379602,03	2193704,94	Картометрический метод	2,50	-
56	379600,03	2193688	379600,03	2193688	Картометрический метод	2,50	-
57	379580,18	2193626,41	379580,18	2193626,41	Картометрический метод	2,50	-
58	379661,08	2193600,34	379661,08	2193600,34	Картометрический метод	2,50	-
59	379680,93	2193661,93	379680,93	2193661,93	Картометрический метод	2,50	-
60	379687,9	2193668,99	379687,9	2193668,99	Картометрический метод	2,50	-
61	379692,45	2193673,59	379692,45	2193673,59	Картометрический метод	2,50	-
62	379702,31	2193683,56	379702,31	2193683,56	Картометрический метод	2,50	-
63	379721,58	2193674,9	379721,58	2193674,9	Картометрический метод	2,50	-
64	379734,99	2193655,78	379734,99	2193655,78	Картометрический метод	2,50	-
65	379741,45	2193646,57	379741,45	2193646,57	Картометрический метод	2,50	-
66	379744,38	2193642,39	379744,38	2193642,39	Картометрический метод	2,50	-
67	379765,7	2193617,47	379765,7	2193617,47	Картометрический метод	2,50	-
68	379774,99	2193606,92	379774,99	2193606,92	Картометрический метод	2,50	-
69	379784,7	2193588,76	379784,7	2193588,76	Картометрический метод	2,50	-
70	379792,94	2193582	379792,94	2193582	Картометрический метод	2,50	-
71	379803,28	2193567,64	379803,28	2193567,64	Картометрический метод	2,50	-
72	379809,2	2193549,81	379809,2	2193549,81	Картометрический метод	2,50	-
73	379812,79	2193536,71	379812,79	2193536,71	Картометрический метод	2,50	-
74	379822,08	2193519,4	379822,08	2193519,4	Картометрический метод	2,50	-
75	379823,34	2193512,86	379823,34	2193512,86	Картометрический метод	2,50	-
76	379823,55	2193506,42	379823,55	2193506,42	Картометрический метод	2,50	-
77	379823,45	2193501,56	379823,45	2193501,56	Картометрический метод	2,50	-
78	379821,97	2193496,92	379821,97	2193496,92	Картометрический метод	2,50	-
79	379819,65	2193491,53	379819,65	2193491,53	Картометрический метод	2,50	-
80	379819,96	2193485,3	379819,96	2193485,3	Картометрический метод	2,50	-

Сведения о местоположении измененных (уточненных) границ объекта

81	379819,54	2193471,16	379819,54	2193471,16	Картометрический метод	2,50	-
82	379821,94	2193463,55	379821,94	2193463,55	Картометрический метод	2,50	-
83	379832,08	2193454,26	379832,08	2193454,26	Картометрический метод	2,50	-
84	379845,09	2193442,02	379845,09	2193442,02	Картометрический метод	2,50	-
85	379846,44	2193436,95	379846,44	2193436,95	Картометрический метод	2,50	-
86	379843,06	2193404,44	379843,06	2193404,44	Картометрический метод	2,50	-
87	379839,26	2193371,92	379839,26	2193371,92	Картометрический метод	2,50	-
88	379836,3	2193351,65	379836,3	2193351,65	Картометрический метод	2,50	-
89	379839,68	2193333,49	379839,68	2193333,49	Картометрический метод	2,50	-
90	379797,01	2193347,85	379797,01	2193347,85	Картометрический метод	2,50	-
91	379705,11	2193393,77	379705,11	2193393,77	Картометрический метод	2,50	-
92	379649,52	2193424,08	379649,52	2193424,08	Картометрический метод	2,50	-
93	379583,06	2193451,63	379583,06	2193451,63	Картометрический метод	2,50	-
94	379590,84	2193472,82	379590,84	2193472,82	Картометрический метод	2,50	-
95	379516,61	2193504,62	379516,61	2193504,62	Картометрический метод	2,50	-
96	379504,59	2193481,3	379504,59	2193481,3	Картометрический метод	2,50	-
97	379476,51	2193489,03	379476,51	2193489,03	Картометрический метод	2,50	-
98	379453,18	2193496,1	379453,18	2193496,1	Картометрический метод	2,50	-
99	379417,83	2193504,58	379417,83	2193504,58	Картометрический метод	2,50	-
100	379383,19	2193511,64	379383,19	2193511,64	Картометрический метод	2,50	-
101	379334,44	2193526,55	379334,44	2193526,55	Картометрический метод	2,50	-
102	379330,88	2193479,85	379330,88	2193479,85	Картометрический метод	2,50	-
103	379307,55	2193433,22	379307,55	2193433,22	Картометрический метод	2,50	-
104	379275,1	2193362,08	379275,1	2193362,08	Картометрический метод	2,50	-
105	379263,79	2193333,82	379263,79	2193333,82	Картометрический метод	2,50	-
106	379268,03	2193317,57	379268,03	2193317,57	Картометрический метод	2,50	-
107	379441,78	2193241,01	379441,78	2193241,01	Картометрический метод	2,50	-
108	379571,83	2193186,18	379571,83	2193186,18	Картометрический метод	2,50	-
109	379661,8	2193144,67	379661,8	2193144,67	Картометрический метод	2,50	-

Сведения о местоположении измененных (уточненных) границ объекта

110	379748,93	2193108,55	379748,93	2193108,55	Картометрический метод	2,50	-
111	379824,92	2193074,46	379824,92	2193074,46	Картометрический метод	2,50	-
112	379904,01	2193041,92	379904,01	2193041,92	Картометрический метод	2,50	-
113	379985,84	2193020,26	379985,84	2193020,26	Картометрический метод	2,50	-
114	380009,1	2193004,76	380009,1	2193004,76	Картометрический метод	2,50	-
115	380041,67	2192998,56	380041,67	2192998,56	Картометрический метод	2,50	-
116	380092,85	2192972,21	380092,85	2192972,21	Картометрический метод	2,50	-
117	380122,31	2192959,82	380122,31	2192959,82	Картометрический метод	2,50	-
118	380137,82	2192998,56	380137,82	2192998,56	Картометрический метод	2,50	-
119	380156,43	2193026,45	380156,43	2193026,45	Картометрический метод	2,50	-
120	380171,94	2193035,75	380171,94	2193035,75	Картометрический метод	2,50	-
121	380167,28	2193069,85	380167,28	2193069,85	Картометрический метод	2,50	-
122	380175,04	2193094,64	380175,04	2193094,64	Картометрический метод	2,50	-
123	380168,83	2193145,78	380168,83	2193145,78	Картометрический метод	2,50	-
124	380207,6	2193172,13	380207,6	2193172,13	Картометрический метод	2,50	-
125	380227,54	2193180,21	380227,54	2193180,21	Картометрический метод	2,50	-
126	380262,59	2193188,65	380262,59	2193188,65	Картометрический метод	2,50	-
127	380300,28	2193203,43	380300,28	2193203,43	Картометрический метод	2,50	-
128	380320,97	2193204,28	380320,97	2193204,28	Картометрический метод	2,50	-
129	380358,13	2193197,52	380358,13	2193197,52	Картометрический метод	2,50	-
130	380387,69	2193187,39	380387,69	2193187,39	Картометрический метод	2,50	-
131	380402,05	2193189,07	380402,05	2193189,07	Картометрический метод	2,50	-
132	380404,46	2193204,21	380404,46	2193204,21	Картометрический метод	2,50	-
133	380403,93	2193229,49	380403,93	2193229,49	Картометрический метод	2,50	-
134	380399,08	2193255,84	380399,08	2193255,84	Картометрический метод	2,50	-
135	380388,86	2193265,52	380388,86	2193265,52	Картометрический метод	2,50	-
136	380375,4	2193276,28	380375,4	2193276,28	Картометрический метод	2,50	-
137	380368,41	2193288,65	380368,41	2193288,65	Картометрический метод	2,50	-
138	380365,18	2193294,02	380365,18	2193294,02	Картометрический метод	2,50	-

Сведения о местоположении измененных (уточненных) границ объекта

139	380358,72	2193297,79	380358,72	2193297,79	Картометрический метод	2,50	-
140	380347,95	2193297,25	380347,95	2193297,25	Картометрический метод	2,50	-
141	380333,96	2193296,18	380333,96	2193296,18	Картометрический метод	2,50	-
142	380326,96	2193297,25	380326,96	2193297,25	Картометрический метод	2,50	-
143	380316,74	2193311,77	380316,74	2193311,77	Картометрический метод	2,50	-
144	380311,9	2193322,53	380311,9	2193322,53	Картометрический метод	2,50	-
145	380297,9	2193327,37	380297,9	2193327,37	Картометрический метод	2,50	-
146	380283,37	2193328,98	380283,37	2193328,98	Картометрический метод	2,50	-
147	380265,07	2193323,07	380265,07	2193323,07	Картометрический метод	2,50	-
148	380249,6	2193318,23	380249,6	2193318,23	Картометрический метод	2,50	-
149	380243,68	2193317,69	380243,68	2193317,69	Картометрический метод	2,50	-
150	380233,99	2193325,22	380233,99	2193325,22	Картометрический метод	2,50	-
151	380219,46	2193333,29	380219,46	2193333,29	Картометрический метод	2,50	-
152	380211,39	2193340,82	380211,39	2193340,82	Картометрический метод	2,50	-
153	380209,24	2193352,65	380209,24	2193352,65	Картометрический метод	2,50	-
154	380208,7	2193369,32	380208,7	2193369,32	Картометрический метод	2,50	-
155	380194,74	2193384,89	380194,74	2193384,89	Картометрический метод	2,50	-
156	380181,29	2193389,19	380181,29	2193389,19	Картометрический метод	2,50	-
157	380167,83	2193385,42	380167,83	2193385,42	Картометрический метод	2,50	-
158	380152,77	2193383,27	380152,77	2193383,27	Картометрический метод	2,50	-
159	380139,44	2193387,57	380139,44	2193387,57	Картометрический метод	2,50	-
160	380131,91	2193394,03	380131,91	2193394,03	Картометрический метод	2,50	-
161	380124,37	2193400,48	380124,37	2193400,48	Картометрический метод	2,50	-
162	380103,92	2193406,4	380103,92	2193406,4	Картометрический метод	2,50	-
163	380084,55	2193407,47	380084,55	2193407,47	Картометрический метод	2,50	-
164	380112,02	2193505,06	380112,02	2193505,06	Картометрический метод	2,50	-
165	380113,67	2193510,89	380113,67	2193510,89	Картометрический метод	2,50	-
166	380115,32	2193516,76	380115,32	2193516,76	Картометрический метод	2,50	-
167	380157,13	2193500,29	380157,13	2193500,29	Картометрический метод	2,50	-

План границ объекта



Используемые условные знаки и обозначения:

- 1 - характерная точка контура, сведения о которой позволяют однозначно определить её на местности
- существующая часть контура, имеющиеся в ЕГРН сведения о которой достаточны для определения её местоположения
- 62:16-1.123 - обозначение границы населенного пункта

Масштаб 1:5000

ОПИСАНИЕ МЕСТОПОЛОЖЕНИЯ ГРАНИЦ

Граница населенного пункта п. Соца

(наименование объекта местоположение границ, которого описано (далее - объект))

Раздел 1

Сведения об объекте		
№ п/п	Характеристики объекта	Описание характеристик
1	2	3
1	Местоположение объекта	<i>Российская Федерация, Рязанская область, р-н Сатужковский, с/п Михеевское, п Соца</i>
2	Площадь объекта \pm величина погрешности определения площади ($P \pm \Delta P$)	<i>145950 кв. м. \pm 134 кв. м.</i>
3	Иные характеристики объекта	-

Раздел 3

Сведения о местоположении измененных (уточненных) границ объекта							
1. Система координат		<u>МСК-62</u>					
2. Сведения о характерных точках границ объекта							
Обозначение характерных точек границ	Существующие координаты, м		Измененные (уточненные) координаты, м		Метод определения координат характерной точки	Средняя квадратическая погрешность положения характерной точки (Мг). м	Описание обозначения точки на местности (при наличии)
	X	Y	X	Y			
1	2	3	4	5	6	7	8
1	385494,52	2200885,28	385494,52	2200885,28	Картометрический метод	2,50	-
2	385498,99	2200903,56	385498,99	2200903,56	Картометрический метод	2,50	-
3	385500,62	2200927,11	385500,62	2200927,11	Картометрический метод	2,50	-
4	385490,46	2200936,05	385490,46	2200936,05	Картометрический метод	2,50	-
5	385477,05	2200948,23	385477,05	2200948,23	Картометрический метод	2,50	-
6	385463,3	2200960,49	385463,3	2200960,49	Картометрический метод	2,50	-
7	385454,28	2200965,71	385454,28	2200965,71	Картометрический метод	2,50	-
8	385445,49	2200975,92	385445,49	2200975,92	Картометрический метод	2,50	-
9	385427,92	2200993,96	385427,92	2200993,96	Картометрический метод	2,50	-
10	385414,73	2201006,02	385414,73	2201006,02	Картометрический метод	2,50	-
11	385403,81	2201016,7	385403,81	2201016,7	Картометрический метод	2,50	-
12	385393,36	2201026,67	385393,36	2201026,67	Картометрический метод	2,50	-
13	385386,47	2201030,23	385386,47	2201030,23	Картометрический метод	2,50	-
14	385378,87	2201032,13	385378,87	2201032,13	Картометрический метод	2,50	-
15	385370,56	2201033,08	385370,56	2201033,08	Картометрический метод	2,50	-
16	385360,59	2201031,42	385360,59	2201031,42	Картометрический метод	2,50	-
17	385348	2201027,38	385348	2201027,38	Картометрический метод	2,50	-
18	385341,83	2201025,25	385341,83	2201025,25	Картометрический метод	2,50	-
19	385338,26	2201025,25	385338,26	2201025,25	Картометрический метод	2,50	-
20	385333,51	2201025,96	385333,51	2201025,96	Картометрический метод	2,50	-
21	385328,29	2201027,86	385328,29	2201027,86	Картометрический метод	2,50	-
22	385322,59	2201032,84	385322,59	2201032,84	Картометрический метод	2,50	-

Сведения о местоположении измененных (уточненных) границ объекта

23	385316,18	2201041,63	385316,18	2201041,63	Картометрический метод	2,50	-
24	385311,67	2201051,36	385311,67	2201051,36	Картометрический метод	2,50	-
25	385308,58	2201062,99	385308,58	2201062,99	Картометрический метод	2,50	-
26	385306,31	2201073,14	385306,31	2201073,14	Картометрический метод	2,50	-
27	385303,46	2201078,36	385303,46	2201078,36	Картометрический метод	2,50	-
28	385299,43	2201085,01	385299,43	2201085,01	Картометрический метод	2,50	-
29	385293,73	2201089,52	385293,73	2201089,52	Картометрический метод	2,50	-
30	385287,31	2201092,84	385287,31	2201092,84	Картометрический метод	2,50	-
31	385278,05	2201093,08	385278,05	2201093,08	Картометрический метод	2,50	-
32	385267,37	2201090,71	385267,37	2201090,71	Картометрический метод	2,50	-
33	385255,26	2201087,38	385255,26	2201087,38	Картометрический метод	2,50	-
34	385242,19	2201081,21	385242,19	2201081,21	Картометрический метод	2,50	-
35	385230,91	2201078,12	385230,91	2201078,12	Картометрический метод	2,50	-
36	385219,03	2201075,51	385219,03	2201075,51	Картометрический метод	2,50	-
37	385208,82	2201075,98	385208,82	2201075,98	Картометрический метод	2,50	-
38	385198,85	2201079,07	385198,85	2201079,07	Картометрический метод	2,50	-
39	385191,48	2201082,63	385191,48	2201082,63	Картометрический метод	2,50	-
40	385185,07	2201089,51	385185,07	2201089,51	Картометрический метод	2,50	-
41	385177,95	2201097,11	385177,95	2201097,11	Картометрический метод	2,50	-
42	385174,86	2201106,84	385174,86	2201106,84	Картометрический метод	2,50	-
43	385163,7	2201126,31	385163,7	2201126,31	Картометрический метод	2,50	-
44	385140,43	2201154,09	385140,43	2201154,09	Картометрический метод	2,50	-
45	385127,44	2201163,08	385127,44	2201163,08	Картометрический метод	2,50	-
46	385112	2201163,32	385112	2201163,32	Картометрический метод	2,50	-
47	385104,17	2201159,52	385104,17	2201159,52	Картометрический метод	2,50	-
48	385098,94	2201155,49	385098,94	2201155,49	Картометрический метод	2,50	-
49	385093,72	2201151,45	385093,72	2201151,45	Картометрический метод	2,50	-
50	385088,26	2201150,03	385088,26	2201150,03	Картометрический метод	2,50	-
51	385079,95	2201150,27	385079,95	2201150,27	Картометрический метод	2,50	-

Сведения о местоположении измененных (уточненных) границ объекта

52	385073,77	2201153,59	385073,77	2201153,59	Картометрический метод	2,50	-
53	385070,45	2201165,46	385070,45	2201165,46	Картометрический метод	2,50	-
54	385071,4	2201174,24	385071,4	2201174,24	Картометрический метод	2,50	-
55	385073,3	2201181,36	385073,3	2201181,36	Картометрический метод	2,50	-
56	385074,01	2201188,49	385074,01	2201188,49	Картометрический метод	2,50	-
57	385061,42	2201205,1	385061,42	2201205,1	Картометрический метод	2,50	-
58	385043,24	2201217,64	385043,24	2201217,64	Картометрический метод	2,50	-
59	385027,57	2201226,66	385027,57	2201226,66	Картометрический метод	2,50	-
60	385020,45	2201228,8	385020,45	2201228,8	Картометрический метод	2,50	-
61	385012,85	2201229,51	385012,85	2201229,51	Картометрический метод	2,50	-
62	385005,49	2201229,04	385005,49	2201229,04	Картометрический метод	2,50	-
63	384998,6	2201226,43	384998,6	2201226,43	Картометрический метод	2,50	-
64	384991	2201221,2	384991	2201221,2	Картометрический метод	2,50	-
65	384981,62	2201213,13	384981,62	2201213,13	Картометрический метод	2,50	-
66	384976,87	2201211,7	384976,87	2201211,7	Картометрический метод	2,50	-
67	384964,52	2201214,55	384964,52	2201214,55	Картометрический метод	2,50	-
68	384958,34	2201220,25	384958,34	2201220,25	Картометрический метод	2,50	-
69	384950,51	2201219,78	384950,51	2201219,78	Картометрический метод	2,50	-
70	384946,23	2201217,4	384946,23	2201217,4	Картометрический метод	2,50	-
71	384939,82	2201216,21	384939,82	2201216,21	Картометрический метод	2,50	-
72	384923,67	2201235,68	384923,67	2201235,68	Картометрический метод	2,50	-
73	384911,09	2201244,94	384911,09	2201244,94	Картометрический метод	2,50	-
74	384904,2	2201245,65	384904,2	2201245,65	Картометрический метод	2,50	-
75	384894,94	2201244,23	384894,94	2201244,23	Картометрический метод	2,50	-
76	384884,86	2201240,66	384884,86	2201240,66	Картометрический метод	2,50	-
77	384877,27	2201238,28	384877,27	2201238,28	Картометрический метод	2,50	-
78	384869,19	2201237,57	384869,19	2201237,57	Картометрический метод	2,50	-
79	384858,27	2201237,81	384858,27	2201237,81	Картометрический метод	2,50	-
80	384848,77	2201238,99	384848,77	2201238,99	Картометрический метод	2,50	-

Сведения о местоположении измененных (уточненных) границ объекта

81	384836,93	2201244,11	384836,93	2201244,11	Картометрический метод	2,50	-
82	384824,63	2201250,25	384824,63	2201250,25	Картометрический метод	2,50	-
83	384813,75	2201254,51	384813,75	2201254,51	Картометрический метод	2,50	-
84	384803,81	2201257,35	384803,81	2201257,35	Картометрический метод	2,50	-
85	384790,56	2201256,4	384790,56	2201256,4	Картометрический метод	2,50	-
86	384774	2201251,2	384774	2201251,2	Картометрический метод	2,50	-
87	384765,01	2201246,47	384765,01	2201246,47	Картометрический метод	2,50	-
88	384758,39	2201243,63	384758,39	2201243,63	Картометрический метод	2,50	-
89	384751,77	2201243,63	384751,77	2201243,63	Картометрический метод	2,50	-
90	384735,21	2201258,29	384735,21	2201258,29	Картометрический метод	2,50	-
91	384725,27	2201257,82	384725,27	2201257,82	Картометрический метод	2,50	-
92	384719,59	2201255,93	384719,59	2201255,93	Картометрический метод	2,50	-
93	384713,44	2201254,51	384713,44	2201254,51	Картометрический метод	2,50	-
94	384691,98	2201223,02	384691,98	2201223,02	Картометрический метод	2,50	-
95	384656,71	2201194,37	384656,71	2201194,37	Картометрический метод	2,50	-
96	384680,07	2201193,57	384680,07	2201193,57	Картометрический метод	2,50	-
97	384685,71	2201179,47	384685,71	2201179,47	Картометрический метод	2,50	-
98	384674,83	2201166,18	384674,83	2201166,18	Картометрический метод	2,50	-
99	384721,14	2201106,59	384721,14	2201106,59	Картометрический метод	2,50	-
100	384674,84	2201056,66	384674,84	2201056,66	Картометрический метод	2,50	-
101	384711,08	2201008,74	384711,08	2201008,74	Картометрический метод	2,50	-
102	384752,55	2201059,07	384752,55	2201059,07	Картометрический метод	2,50	-
103	384844,77	2201019,61	384844,77	2201019,61	Картометрический метод	2,50	-
104	384856,44	2201028,07	384856,44	2201028,07	Картометрический метод	2,50	-
105	384877,79	2201089,67	384877,79	2201089,67	Картометрический метод	2,50	-
106	384954,3	2201070,34	384954,3	2201070,34	Картометрический метод	2,50	-
107	384992,55	2201058,67	384992,55	2201058,67	Картометрический метод	2,50	-
108	384989,33	2201043,37	384989,33	2201043,37	Картометрический метод	2,50	-
109	385020,33	2201036,12	385020,33	2201036,12	Картометрический метод	2,50	-

Сведения о местоположении измененных (уточненных) границ объекта

110	385020,71	2201027,13	385020,71	2201027,13	Картометрический метод	2,50	-
111	385043,1	2201014,52	385043,1	2201014,52	Картометрический метод	2,50	-
112	385046,91	2200994,64	385046,91	2200994,64	Картометрический метод	2,50	-
113	385064,63	2200989	385064,63	2200989	Картометрический метод	2,50	-
114	385062,05	2200978,54	385062,05	2200978,54	Картометрический метод	2,50	-
115	385088,16	2200967,53	385088,16	2200967,53	Картометрический метод	2,50	-
116	385098,05	2200989,41	385098,05	2200989,41	Картометрический метод	2,50	-
117	385115,77	2200977,33	385115,77	2200977,33	Картометрический метод	2,50	-
118	385106,51	2200952,76	385106,51	2200952,76	Картометрический метод	2,50	-
119	385106,51	2200943,1	385106,51	2200943,1	Картометрический метод	2,50	-
120	385121	2200934,64	385121	2200934,64	Картометрический метод	2,50	-
121	385131,88	2200935,45	385131,88	2200935,45	Картометрический метод	2,50	-
122	385148,79	2200972,9	385148,79	2200972,9	Картометрический метод	2,50	-
123	385169,33	2200969,68	385169,33	2200969,68	Картометрический метод	2,50	-
124	385188,66	2200999,88	385188,66	2200999,88	Картометрический метод	2,50	-
125	385198,32	2201030,48	385198,32	2201030,48	Картометрический метод	2,50	-
126	385204,76	2201053,83	385204,76	2201053,83	Картометрический метод	2,50	-
127	385220,97	2201043,77	385220,97	2201043,77	Картометрический метод	2,50	-
128	385244,33	2201007,93	385244,33	2201007,93	Картометрический метод	2,50	-
129	385241,89	2200996,53	385241,89	2200996,53	Картометрический метод	2,50	-
130	385229,16	2200970,51	385229,16	2200970,51	Картометрический метод	2,50	-
131	385203,97	2200917,3	385203,97	2200917,3	Картометрический метод	2,50	-
132	385249,76	2200886,72	385249,76	2200886,72	Картометрический метод	2,50	-
133	385294,66	2200859,34	385294,66	2200859,34	Картометрический метод	2,50	-
134	385336,13	2200833,97	385336,13	2200833,97	Картометрический метод	2,50	-
135	385347,47	2200830	385347,47	2200830	Картометрический метод	2,50	-
136	385352,28	2200833,29	385352,28	2200833,29	Картометрический метод	2,50	-
137	385421,1	2200781,43	385421,1	2200781,43	Картометрический метод	2,50	-
138	385431,96	2200778,88	385431,96	2200778,88	Картометрический метод	2,50	-

План границ объекта



Используемые условные знаки и обозначения:

Масштаб 1:5000

- 1 - характерная точка контура, сведения о которой позволяют однозначно определить её на местности
- - существующая часть контура, имеющиеся в ЕГРН сведения о которой достаточны для определения её местоположения
- 62:16-4.127 - обозначение границы населенного пункта

ОПИСАНИЕ МЕСТОПОЛОЖЕНИЯ ГРАНИЦ

Граница населенного пункта п. Фабричный

(наименование объекта местоположение границ, которого описано (далее - объект))

Раздел 1

Сведения об объекте		
№ п/п	Характеристики объекта	Описание характеристик
1	2	3
1	Местоположение объекта	<i>Российская Федерация, Рязанская область, р-н Сатужковский, с/п Михеевское, п Фабричный</i>
2	Площадь объекта \pm величина погрешности определения площади ($P \pm \Delta P$)	<i>573353 кв.м. \pm 265 кв.м.</i>
3	Иные характеристики объекта	-

Раздел 3

Сведения о местоположении измененных (уточненных) границ объекта							
1. Система координат		<u>МСК-62</u>					
2. Сведения о характерных точках границ объекта							
Обозначение характерных точек границ	Существующие координаты, м		Измененные (уточненные) координаты, м		Метод определения координат характерной точки	Средняя квадратическая погрешность положения характерной точки (Мг). м	Описание обозначения точки на местности (при наличии)
	X	Y	X	Y			
1	2	3	4	5	6	7	8
1	386582,86	2191930	386582,86	2191930	Картометрический метод	2,50	-
2	386597,13	2192005,46	386597,13	2192005,46	Картометрический метод	2,50	-
3	386615,27	2192062,88	386615,27	2192062,88	Картометрический метод	2,50	-
4	386618,92	2192080,92	386618,92	2192080,92	Картометрический метод	2,50	-
5	386623,02	2192102,24	386623,02	2192102,24	Картометрический метод	2,50	-
6	386653,53	2192296,03	386653,53	2192296,03	Картометрический метод	2,50	-
7	386741,36	2192282,96	386741,36	2192282,96	Картометрический метод	2,50	-
8	386767,88	2192314,77	386767,88	2192314,77	Картометрический метод	2,50	-
9	386778,36	2192412,94	386778,36	2192412,94	Картометрический метод	2,50	-
10	386778,53	2192482,32	386778,53	2192482,32	Картометрический метод	2,50	-
11	386779,84	2192511,11	386779,84	2192511,11	Картометрический метод	2,50	-
12	386751,29	2192489,21	386751,29	2192489,21	Картометрический метод	2,50	-
13	386687,58	2192485,41	386687,58	2192485,41	Картометрический метод	2,50	-
14	386549,72	2192497,77	386549,72	2192497,77	Картометрический метод	2,50	-
15	386403,51	2192519,63	386403,51	2192519,63	Картометрический метод	2,50	-
16	386316,99	2192537,69	386316,99	2192537,69	Картометрический метод	2,50	-
17	386278,01	2192538,64	386278,01	2192538,64	Картометрический метод	2,50	-
18	386225,72	2192522,48	386225,72	2192522,48	Картометрический метод	2,50	-
19	386015,12	2192497,77	386015,12	2192497,77	Картометрический метод	2,50	-
20	385945,72	2192495,87	385945,72	2192495,87	Картометрический метод	2,50	-
21	385915,29	2192495,87	385915,29	2192495,87	Картометрический метод	2,50	-
22	385854,03	2192493,51	385854,03	2192493,51	Картометрический метод	2,50	-

Сведения о местоположении измененных (уточненных) границ объекта

23	385841,59	2192472,99	385841,59	2192472,99	Картометрический метод	2,50	-
24	385824,56	2192432,72	385824,56	2192432,72	Картометрический метод	2,50	-
25	385808,67	2192397,55	385808,67	2192397,55	Картометрический метод	2,50	-
26	385773,56	2192338,07	385773,56	2192338,07	Картометрический метод	2,50	-
27	385750,29	2192306,88	385750,29	2192306,88	Картометрический метод	2,50	-
28	385748,06	2192300,47	385748,06	2192300,47	Картометрический метод	2,50	-
29	385741,2	2192281,35	385741,2	2192281,35	Картометрический метод	2,50	-
30	385744,04	2192261,5	385744,04	2192261,5	Картометрический метод	2,50	-
31	385745,72	2192225,96	385745,72	2192225,96	Картометрический метод	2,50	-
32	385741,75	2192196,46	385741,75	2192196,46	Картометрический метод	2,50	-
33	385713,37	2192157,89	385713,37	2192157,89	Картометрический метод	2,50	-
34	385700,33	2192136,45	385700,33	2192136,45	Картометрический метод	2,50	-
35	385708,85	2192096,18	385708,85	2192096,18	Картометрический метод	2,50	-
36	385727,24	2192003,24	385727,24	2192003,24	Картометрический метод	2,50	-
37	385745,55	2191974,38	385745,55	2191974,38	Картометрический метод	2,50	-
38	385747,77	2191947,75	385747,77	2191947,75	Картометрический метод	2,50	-
39	385752,21	2191920,01	385752,21	2191920,01	Картометрический метод	2,50	-
40	385753,88	2191873,95	385753,88	2191873,95	Картометрический метод	2,50	-
41	385762,2	2191830,67	385762,2	2191830,67	Картометрический метод	2,50	-
42	385773,03	2191787,16	385773,03	2191787,16	Картометрический метод	2,50	-
43	385780	2191789,22	385780	2191789,22	Картометрический метод	2,50	-
44	385848,74	2191820,75	385848,74	2191820,75	Картометрический метод	2,50	-
45	385921,65	2191829,65	385921,65	2191829,65	Картометрический метод	2,50	-
46	385932,86	2191910,88	385932,86	2191910,88	Картометрический метод	2,50	-
47	386009,22	2191908,43	386009,22	2191908,43	Картометрический метод	2,50	-
48	386015,17	2191912,03	386015,17	2191912,03	Картометрический метод	2,50	-
49	386359,94	2191875,06	386359,94	2191875,06	Картометрический метод	2,50	-
50	386421,53	2191875,62	386421,53	2191875,62	Картометрический метод	2,50	-
51	386462,03	2191889,49	386462,03	2191889,49	Картометрический метод	2,50	-

План границ объекта



Используемые условные знаки и обозначения:

Масштаб 1:6000

- 1 - характерная точка контура, сведения о которой позволяют однозначно определить её на местности
- - существующая часть контура, имеющиеся в ЕГРН сведения о которой достаточны для определения её местоположения
- 62:16-4.124 - обозначение границы населенного пункта