



**ГЛАВНОЕ УПРАВЛЕНИЕ АРХИТЕКТУРЫ И ГРАДОСТРОИТЕЛЬСТВА
РЯЗАНСКОЙ ОБЛАСТИ**

ПОСТАНОВЛЕНИЕ

«08» ноября 2022 г.

№ 646-12

Об утверждении правил землепользования и застройки муниципального образования – Желудевское сельское поселение Шиловского муниципального района Рязанской области

На основании статьи 32 Градостроительного кодекса Российской Федерации, статьи 2 Закона Рязанской области от 28.12.2018 № 106-ОЗ «О перераспределении отдельных полномочий в области градостроительной деятельности между органами местного самоуправления муниципальных образований Рязанской области и органами государственной власти Рязанской области», с учетом заключения о результатах общественных обсуждений от 01.11.2022 по проекту правил землепользования и застройки муниципального образования – Желудевское сельское поселение Шиловского муниципального района Рязанской области, руководствуясь постановлением Правительства Рязанской области от 06.08.2008 № 153 «Об утверждении Положения о главном управлении архитектуры и градостроительства Рязанской области», распоряжением Губернатора Рязанской области от 22.09.2022 № 372-рг, главное управление архитектуры и градостроительства Рязанской области **ПОСТАНОВЛЯЕТ:**

1. Утвердить прилагаемые правила землепользования и застройки муниципального образования – Желудевское сельское поселение Шиловского муниципального района Рязанской области.

2. Настоящее постановление вступает в силу со дня его официального опубликования.

3. Государственному казенному учреждению Рязанской области «Центр градостроительного развития Рязанской области» обеспечить доступ к правилам землепользования и застройки муниципального образования – Желудевское сельское поселение Шиловского муниципального района Рязанской области в федеральной государственной информационной системе территориального планирования и размещение в государственных

информационных системах обеспечения градостроительной деятельности в соответствии с требованиями Градостроительного кодекса Российской Федерации.

4. Отделу кадровой работы и делопроизводства обеспечить опубликование настоящего постановления в сетевом издании «Рязанские ведомости» (www.rv-guazan.ru) и на официальном интернет-портале правовой информации (www.pravo.gov.ru) в течение двух дней со дня его издания.

5. Отделу информационного обеспечения градостроительной деятельности разместить настоящее постановление на официальном сайте главного управления архитектуры и градостроительства Рязанской области в сети «Интернет».


6. Предложить главе муниципального образования – Шиловский муниципальный район Рязанской области, главе муниципального образования – Желудевское сельское поселение Шиловского муниципального района Рязанской области обеспечить размещение настоящего постановления на официальном сайте муниципального образования в сети «Интернет», публикацию в средствах массовой информации.

7. Кадастровому сектору проектного отдела государственного казенного учреждения Рязанской области «Центр градостроительного развития Рязанской области» обеспечить направление информации о границах территориальных зон в филиал федерального государственного бюджетного учреждения «Федеральная кадастровая палата Федеральной службы государственной регистрации, кадастра и картографии» по Рязанской области для внесения сведений в Единый государственный реестр недвижимости (ЕГРН) в течение 5 рабочих дней со дня опубликования настоящего постановления на официальном интернет-портале правовой информации (www.pravo.gov.ru).

8. Признать не подлежащим применению решение Думы муниципального образования – Шиловский муниципальный район Рязанской области от 25.01.2018 № 1/5 «Об утверждении Правил землепользования и застройки муниципального образования – Желудевское сельское поселение Шиловского муниципального района Рязанской области».

9. Контроль за исполнением настоящего постановления возложить на заместителя начальника главного управления архитектуры и градостроительства Рязанской области Н.А. Дыкину.

И.о. начальника



Р.В. Шашкин

Утверждены постановлением
главного управления архитектуры
и градостроительства
Рязанской области
от 08 ноября 2022 г. № 646-п

**Правила землепользования и застройки
муниципального образования - Желудевское сельское поселение
Шиловского муниципального района Рязанской области**

Оглавление

Раздел 1. Порядок применения и внесения изменений в правила землепользования и застройки	4
Статья 1. Основные понятия, используемые в правилах землепользования и застройки	4
Статья 2. Положение о регулировании землепользования и застройки	4
Статья 3. Положение об изменении видов разрешенного использования земельных участков и объектов капитального строительства физическими и юридическими лицами	4
Статья 4. Положение о подготовке документации по планировке территории	6
Статья 5. Положение о проведении общественных обсуждений или публичных слушаний по вопросам землепользования и застройки	6
Статья 6. Положение о внесении изменений в правила землепользования и застройки	7
Статья 7. Градостроительные планы земельных участков	8
Статья 8. Разрешение на строительство, реконструкцию и ввод объектов капитального строительства в эксплуатацию	9
Раздел 2. Градостроительные регламенты	9
Статья 9. Общие требования предъявляемые к установлению градостроительных регламентов	9
Статья 10. Перечень территориальных зон, выделенных на карте градостроительного зонирования	10
Статья 11. Виды разрешенного использования и предельные параметры земельных участков и объектов капитального строительства	11
Статья 11.1. Жилые зоны (1)	13
Статья 11.2. Производственная зона (3.1)	15
Статья 11.3. Зона инженерной инфраструктуры (3.3)	16
Статья 11.4. Зона транспортной инфраструктуры (3.4)	17
Статья 11.5. Зона садоводческих или огороднических некоммерческих товариществ (4.1)	18
Статья 11.6. Зона сельскохозяйственного использования (4.2)	19
Статья 11.7. Производственная зона сельскохозяйственных предприятий (4.4)	20
Статья 11.8. Зона отдыха (5.2)	22
Статья 11.9. Зоны озелененных территорий специального назначения (5.6)	22
Статья 11.10. Зона кладбищ (6.1)	23
Статья 12. Земли, для которых градостроительные регламенты не устанавливаются	24
Статья 13. Расчетные показатели минимально и максимально допустимого уровня обеспеченности территории объектами коммунальной, транспортной, социальной инфраструктур и расчетные показатели максимально допустимого уровня территориальной доступности указанных объектов для населения	24

Статья 14. Зоны с особыми условиями использования территории.....	25
Статья 14.1. Санитарно-защитные зоны предприятий, сооружений и иных объектов.....	25
Статья 14.2. Водоохранные зоны и прибрежно-защитные полосы водных объектов.....	26
Статья 14.3. Охранные зоны инженерных коммуникаций, сооружений	26
Статья 14.4. Зона минимальных расстояний до магистральных или промышленных трубопроводов	27
Статья 15. Объекты культурного наследия	27

Раздел 1. Порядок применения и внесения изменений в правила землепользования и застройки

Статья 1. Основные понятия, используемые в правилах землепользования и застройки

В настоящих правилах землепользования и застройки муниципального образования - Желудевское сельское поселение Шилковского муниципального района Рязанской области (далее - правила землепользования и застройки) используются понятия и определения, содержащиеся в статье 1 Градостроительного кодекса Российской Федерации.

Статья 2. Положение о регулировании землепользования и застройки

1. В соответствии со статьей 32 Градостроительного кодекса Российской Федерации правила землепользования и застройки утверждаются представительным органом местного самоуправления.

2. В соответствии с Законом Рязанской области от 28.12.2018 № 106-ОЗ «О перераспределении отдельных полномочий в области градостроительной деятельности между органами местного самоуправления муниципальных образований Рязанской области и органами государственной власти Рязанской области» полномочия органов местного самоуправления по принятию решения о подготовке проекта правил землепользования и застройки, утверждению состава и порядка деятельности комиссии по подготовке проекта правил землепользования и застройки, принятию решения о проведении общественных обсуждений или публичных слушаний, принятию решения об утверждении правил землепользования и застройки или о необходимости их доработки, внесению изменений в правила землепользования и застройки осуществляет центральный исполнительный орган государственной власти Рязанской области, уполномоченный в сфере градостроительной деятельности.

3. В соответствии с постановлением Правительства Рязанской области от 06.08.2008 № 153 «Об утверждении Положения о главном управлении архитектуры и градостроительства Рязанской области» (далее - Постановление Правительства Рязанской области от 06.08.2008 № 153) центральным исполнительным органом государственной власти Рязанской области, уполномоченным в сфере градостроительной деятельности, является главное управление архитектуры и градостроительства Рязанской области.

Статья 3. Положение об изменении видов разрешенного использования земельных участков и объектов капитального строительства физическими и юридическими лицами

1. В соответствии со статьей 37 Градостроительного кодекса Российской Федерации, изменение одного вида разрешенного использования земельных участков и объектов капитального строительства на другой вид такого

использования осуществляется в соответствии с градостроительным регламентом при условии соблюдения требований технических регламентов.

2. Основные и вспомогательные виды разрешенного использования земельных участков и объектов капитального строительства правообладателями земельных участков и объектов капитального строительства, за исключением органов государственной власти, органов местного самоуправления, государственных и муниципальных учреждений, государственных и муниципальных унитарных предприятий, выбираются самостоятельно без дополнительных разрешений и согласования.

3. Решения об изменении одного вида разрешенного использования земельных участков и объектов капитального строительства, расположенных на землях, на которые действие градостроительных регламентов не распространяются или для которых градостроительные регламенты не устанавливаются, на другой вид такого использования принимаются в соответствии с федеральными законами.

4. Предоставление разрешения на условно разрешенный вид использования земельного участка или объекта капитального строительства осуществляется в порядке, предусмотренном статьей 39 Градостроительного кодекса Российской Федерации.

5. Физическое или юридическое лицо вправе оспорить в суде решение о предоставлении разрешения на условно разрешенный вид использования земельного участка или объекта капитального строительства либо об отказе в предоставлении такого разрешения.

6. В соответствии с Законом Рязанской области от 28.12.2018 № 106-ОЗ «О перераспределении отдельных полномочий в области градостроительной деятельности между органами местного самоуправления муниципальных образований Рязанской области и органами государственной власти Рязанской области» полномочия органов местного самоуправления по принятию решения о подготовке проекта правил землепользования и застройки, утверждению состава и порядка деятельности комиссии по подготовке проекта правил землепользования и застройки, принятию решения о проведении общественных обсуждений или публичных слушаний, принятию решения об утверждении правил землепользования и застройки или о необходимости их доработки, внесению изменений в правила землепользования и застройки осуществляет центральный исполнительный орган государственной власти Рязанской области, уполномоченный в сфере градостроительной деятельности.

7. В соответствии с Постановлением Правительства Рязанской области от 06.08.2008 № 153 центральным исполнительным органом государственной власти Рязанской области, уполномоченным в сфере градостроительной деятельности, является главное управление архитектуры и градостроительства Рязанской области.

Статья 4. Положение о подготовке документации по планировке территории

1. В соответствии со статьей 41 Градостроительного кодекса Российской Федерации подготовка документации по планировке территории осуществляется в целях обеспечения устойчивого развития территорий, в том числе выделения элементов планировочной структуры, установления границ земельных участков, установления границ зон планируемого размещения объектов капитального строительства.

2. В соответствии с Законом Рязанской области от 28.12.2018 № 106-ОЗ «О перераспределении отдельных полномочий в области градостроительной деятельности между органами местного самоуправления муниципальных образований Рязанской области и органами государственной власти Рязанской области» полномочия органов местного самоуправления по принятию решения о подготовке документации по планировке территории, обеспечению ее подготовки, утверждению документации по планировке территории или принятию решения об отклонении такой документации и о направлении ее на доработку, внесении изменений в документацию по планировке территории осуществляет центральный исполнительный орган государственной власти Рязанской области, уполномоченный в сфере градостроительной деятельности.

3. В соответствии с Постановлением Правительства Рязанской области от 06.08.2008 № 153 центральным исполнительным органом государственной власти Рязанской области, уполномоченным в сфере градостроительной деятельности, является главное управление архитектуры и градостроительства Рязанской области.

Статья 5. Положение о проведении общественных обсуждений или публичных слушаний по вопросам землепользования и застройки

1. Проведение общественных обсуждений или публичных слушаний по вопросам землепользования и застройки осуществляется в соответствии с Градостроительным кодексом Российской Федерации.

2. Общественные обсуждения и публичные слушания по проектам генеральных планов и правил землепользования и застройки поселений и городских округов, проектам планировки территории, проектам межевания территории, проектам правил благоустройства территорий, проектам, предусматривающим внесение изменений в один из указанных утвержденных документов, проектам решений о предоставлении разрешения на условно разрешенный вид использования земельного участка или объекта капитального строительства, проектам решений о предоставлении разрешения на отклонение от предельных параметров разрешенного строительства, реконструкции объектов капитального строительства проводятся в целях соблюдения права человека на благоприятные условия жизнедеятельности, прав и законных интересов правообладателей земельных участков и объектов капитального строительства, а также выявления и учета мнения населения при осуществлении

градостроительной деятельности в поселениях и городских округах Рязанской области.

3. Результаты общественных обсуждений и публичных слушаний носят рекомендательный характер.

4. Документами общественных обсуждений или публичных слушаний являются протокол общественных обсуждений или публичных слушаний и заключение о результатах общественных обсуждений или публичных слушаний.

5. Участники общественных обсуждений или публичных слушаний вправе представлять свои предложения и замечания, касающиеся обсуждаемых вопросов, для включения в протокол общественных обсуждений или протокол публичных слушаний.

Статья 6. Положение о внесении изменений в правила землепользования и застройки

1. Внесение изменений в правила землепользования и застройки осуществляется в порядке, предусмотренном статьями 31 и 32 Градостроительного кодекса Российской Федерации, с учетом особенностей, установленных статьей 33 Градостроительного кодекса Российской Федерации.

2. Основаниями для рассмотрения вопроса о внесении изменений в правила землепользования и застройки являются:

1) несоответствие правил землепользования и застройки генеральному плану поселения, генеральному плану городского округа, схеме территориального планирования муниципального района, возникшее в результате внесения в такие генеральные планы или схему территориального планирования муниципального района изменений;

2) поступление от уполномоченного Правительством Российской Федерации федерального органа исполнительной власти обязательного для исполнения в сроки, установленные законодательством Российской Федерации, предписания об устранении нарушений ограничений использования объектов недвижимости, установленных на приаэродромной территории, которые допущены в правилах землепользования и застройки поселения, городского округа, межселенной территории;

3) поступление предложений об изменении границ территориальных зон, изменении градостроительных регламентов;

4) несоответствие сведений о местоположении границ зон с особыми условиями использования территорий, территорий объектов культурного наследия, отображенных на карте градостроительного зонирования, содержащемуся в Едином государственном реестре недвижимости описанию местоположения границ указанных зон, территорий;

5) несоответствие установленных градостроительным регламентом ограничений использования земельных участков и объектов капитального строительства, расположенных полностью или частично в границах зон с особыми условиями использования территорий, территорий достопримечательных мест федерального, регионального и местного значения,

содержащимся в Едином государственном реестре недвижимости ограничениям использования объектов недвижимости в пределах таких зон, территорий;

б) установление, изменение, прекращение существования зоны с особыми условиями использования территории, установление, изменение границ территории объекта культурного наследия, территории исторического поселения федерального значения, территории исторического поселения регионального значения.

Статья 7. Градостроительные планы земельных участков

1. В соответствии со статьей 57.3 Градостроительного кодекса Российской Федерации градостроительный план земельного участка выдается в целях обеспечения субъектов градостроительной деятельности информацией, необходимой для архитектурно-строительного проектирования, строительства, реконструкции объектов капитального строительства в границах земельного участка.

2. В соответствии с Законом Рязанской области от 28.12.2018 № 106-ОЗ «О перераспределении отдельных полномочий в области градостроительной деятельности между органами местного самоуправления муниципальных образований Рязанской области и органами государственной власти Рязанской области» полномочия органов местного самоуправления по подготовке, регистрации и выдаче градостроительных планов земельных участков осуществляет центральный исполнительный орган государственной власти Рязанской области, уполномоченный в сфере градостроительной деятельности.

3. В соответствии с Постановлением Правительства Рязанской области от 06.08.2008 № 153 центральным исполнительным органом государственной власти Рязанской области, уполномоченным в сфере градостроительной деятельности, является главное управление архитектуры и градостроительства Рязанской области.

4. В соответствии с распоряжением Правительства Рязанской области от 07.02.2019 № 62-р «О создании государственного казенного учреждения Рязанской области «Центр градостроительного развития Рязанской области» путем учреждения» обеспечение реализации отдельных полномочий в области градостроительной деятельности главного управления архитектуры и градостроительства Рязанской области, перераспределенных между органами местного самоуправления муниципальных образований Рязанской области и органами государственной власти Рязанской области, в части подготовки, регистрации и выдачи градостроительных планов земельных участков относится к полномочиям государственного казенного учреждения Рязанской области «Центр градостроительного развития Рязанской области».

Статья 8. Разрешение на строительство, реконструкцию и ввод объектов капитального строительства в эксплуатацию

1. Разрешение на строительство, реконструкцию объектов капитального строительства выдается в соответствии со статьей 51 Градостроительного кодекса Российской Федерации.

2. В соответствии с Законом Рязанской области от 28.12.2018 № 106-ОЗ «О перераспределении отдельных полномочий в области градостроительной деятельности между органами местного самоуправления муниципальных образований Рязанской области и органами государственной власти Рязанской области» полномочия органов местного самоуправления по выдаче разрешения на строительство, разрешения на ввод объектов в эксплуатацию при осуществлении строительства, реконструкции объектов капитального строительства, отказу в выдаче таких разрешений, за исключением полномочий, предусмотренных статьей 51.1, частями 17, 19 и 21 статьи 55 Градостроительного кодекса Российской Федерации осуществляет центральный исполнительный орган государственной власти Рязанской области, уполномоченный в сфере градостроительной деятельности.

3. В соответствии с Постановлением Правительства Рязанской области от 06.08.2008 № 153 центральным исполнительным органом государственной власти Рязанской области, уполномоченным в сфере градостроительной деятельности, является главное управление архитектуры и градостроительства Рязанской области.

Раздел 2. Градостроительные регламенты

Статья 9. Общие требования предъявляемые к установлению градостроительных регламентов

1. Градостроительным регламентом определяется правовой режим земельных участков, равно как всего, что находится над и под поверхностью земельных участков и используется в процессе их застройки и последующей эксплуатации объектов капитального строительства.

2. Границы территориальных зон отвечают требованиям принадлежности каждого земельного участка только к одной зоне. Формирование одного земельного участка из нескольких земельных участков, расположенных в различных территориальных зонах, не допускается.

3. Правилами землепользования и застройки для каждой территориальной зоны индивидуально установлен градостроительный регламент, с учетом особенностей ее расположения и развития, а также возможности территориального сочетания различных видов использования земельных участков.

4. Градостроительные регламенты установлены с учетом:

1) фактического использования земельных участков и объектов капитального строительства в границах территориальной зоны;

2) возможного сочетания в пределах одной территориальной зоне различных видов существующего и планируемого использования земельных участков и объектов капитального строительства;

3) функциональных зон и характеристик их планируемого развития, определенных документами территориального планирования муниципальных образований;

4) видов территориальных зон;

5) требований охраны объектов культурного наследия, а также особо охраняемых природных территорий, и иных природных объектов.

5. Действие установленных правилами землепользования и застройки градостроительных регламентов распространяется в равной мере на все земельные участки и объекты капитального строительства, расположенные в границах территориальных зон, установленных на карте градостроительного зонирования, за исключением земельных участков указанных в части 6 настоящей статьи.

6. Действие градостроительного регламента не распространяется на земельные участки:

1) в границах территорий памятников и ансамблей, включенных в Единый государственный реестр объектов культурного наследия (памятников истории и культуры) народов Российской Федерации, а также в границах территорий памятников или ансамблей, которые являются вновь выявленными объектами культурного наследия;

2) в границах территорий общего пользования;




3) предназначенные для размещения линейных объектов и (или) занятые линейными объектами;

4) предоставленные для добычи полезных ископаемых.

Статья 10. Перечень территориальных зон, выделенных на карте градостроительного зонирования

В результате градостроительного зонирования территории муниципального образования - Желудевское сельское поселение Шилковского муниципального района Рязанской области установлены следующие виды территориальных зон представленные в таблице ниже.

Обозначение территориальной зоны	Наименование (код) вида территориальной зоны
<div style="border: 1px solid black; width: 40px; height: 20px; margin: 0 auto; text-align: center; line-height: 20px;">1</div>	Жилые зоны (1)
<div style="background-color: black; width: 40px; height: 20px; margin: 0 auto;"></div>	Производственная зона (3.1)

	Зона инженерной инфраструктуры (3.3)	
	Зона транспортной инфраструктуры (3.4)	
<table border="1" data-bbox="236 409 405 483"><tr><td>4.1</td></tr></table>	4.1	Зона садоводческих или огороднических некоммерческих товариществ (4.1)
4.1		
<table border="1" data-bbox="236 533 405 607"><tr><td>4.2</td></tr></table>	4.2	Зоны сельскохозяйственного использования (4.2)
4.2		
<table border="1" data-bbox="236 656 405 730"><tr><td>4.4</td></tr></table>	4.4	Производственная зона сельскохозяйственных предприятий (4.4)
4.4		
<table border="1" data-bbox="236 763 405 837"><tr><td>5.2</td></tr></table>	5.2	Зона отдыха (5.2)
5.2		
<table border="1" data-bbox="236 864 405 938"><tr><td>5.6</td></tr></table>	5.6	Зона озелененных территорий специального назначения (5.6)
5.6		
	Зона кладбищ (6.1)	

Границы территориальных зон отображены на карте градостроительного зонирования.

Статья 11. Виды разрешенного использования и предельные параметры земельных участков и объектов капитального строительства

1. Применительно к каждой территориальной зоне устанавливаются следующие виды разрешенного использования земельных участков и объектов капитального строительства:

- 1) основные виды разрешенного использования;
- 2) условно разрешенные виды использования;
- 3) вспомогательные виды разрешенного использования, допустимые только в качестве дополнительных по отношению к основным видам разрешенного использования и условно разрешенным видам использования и осуществляемые совместно с ними.

2. Виды разрешенного использования земельных участков, содержащиеся в градостроительных регламентах, установлены в соответствии с Градостроительным кодексом Российской Федерации, классификатором видов разрешенного использования земельных участков, утвержденным федеральным органом исполнительной власти, осуществляющим функции по выборке государственной политике и нормативному регулированию в сфере земельных отношений.

3. Текстовое наименование вида разрешенного использования земельного участка и его код (числовое обозначение) являются равнозначными.

4. Виды разрешенного использования объектов капитального строительства содержатся в описании видов разрешенного использования земельных участков и отдельно не устанавливаются.

5. Предельные параметры разрешенного строительства, реконструкции объектов капитального строительства применительно к вспомогательным видам разрешенного использования для всех территориальных зон устанавливаются идентичными, установленным предельным параметрам разрешенного строительства, реконструкции объектов капитального строительства, установленным для основных и условно разрешенных видов использования, совместно с которыми применяются вспомогательные виды разрешенного использования.

6. Если предельные размеры земельных участков, в том числе их площадь и предельные параметры разрешенного строительства, реконструкции объектов капитального строительства не устанавливаются в территориальных зонах, то такие предельные размеры земельных участков, в том числе их площадь и предельные параметры разрешенного строительства, реконструкции объектов капитального строительства не подлежат установлению (далее - НПУ).

7. Предельные размеры земельных участков, в том числе их площадь не распространяются на отношения по землепользованию, возникшие до вступления в силу настоящих правил землепользования и застройки, в том числе на отношения по приобретению в установленном порядке гражданами и юридическими лицами, имеющими в собственности, безвозмездном пользовании, хозяйственном ведении или оперативном управлении объекты капитального строительства, расположенные на земельных участках, находящихся в государственной или муниципальной собственности, прав на эти земельные участки при условии, что соответствующие объекты капитального строительства существовали на законных основаниях до вступления в силу настоящих правил землепользования и застройки.

8. Инженерно-технические объекты, сооружения и коммуникации, обеспечивающие реализацию разрешенного использования для отдельных земельных участков (электроснабжения, теплоснабжения, газоснабжения, водоснабжения, водоотведения, связи и т.д.) считаются всегда разрешенными при условии соответствия строительным и противопожарным нормам и правилам, технологическим стандартам безопасности, а также условиям охраны окружающей среды, что подтверждается при согласовании проектной документации.

9. При определении количества этажей объектов капитального строительства учитываются все этажи, включая подземные, подвальный, цокольный, надземные, технические, мансардный, не учитывают: подполье, проветриваемое подполье, техническое подполье, технические пространства, чердак, технический чердак, расположенные на крыше технические помещения (крышные котельные, машинные отделения лифтов, помещения вентиляционных камер и другие).

При размещении объекта капитального строительства на земельном участке с

уклоном первым надземным следует считать этаж с отметкой пола помещений выше наиболее низкой планировочной отметки земли.

10. Высота объекта капитального строительства определяется как вертикальный размер, измеряемый от проектной отметки земли до верхней отметки самого высокого конструктивного элемента здания (парапет кровли, карниз, конек кровли, верх фронтона, купол, шпиль, башня).

11. Процент застройки в границах земельного участка, определяется как отношение суммарной площади земельного участка, которая может быть застроена, ко всей площади земельного участка.

Статья 11.1. Жилые зоны (1)

1. Жилые зоны предназначены для размещения индивидуальных жилых домов с приусадебными земельными участками, малоэтажных и блокированных жилых домов, объектов государственного и делового управления, социального и культурно-бытового обслуживания.

2. Виды разрешенного использования земельных участков и объектов капитального строительства в жилых зонах представлены в таблице ниже.

Вид разрешенного использования	Наименование вида разрешенного использования	Код вида разрешенного использования
Основные виды разрешенного использования	для индивидуального жилищного строительства;	2.1
	блокированная жилая застройка;	2.3
	для ведения личного подсобного хозяйства (приусадебный земельный участок);	2.2
	размещение гаражей для собственных нужд;	2.7.2
	земельные участки (территории) общего пользования;	12.0
	коммунальное обслуживание;	3.1
	социальное обслуживание;	3.2
	бытовое обслуживание;	3.3
	здравоохранение;	3.4
	дошкольное, начальное и среднее общее образование;	3.5.1
	объекты культурно-досуговой деятельности;	3.6.1
	государственное управление;	3.8.1
	магазины;	4.4
	общественное питание;	4.6
	обеспечение занятий спортом в помещениях;	5.1.2
площадки для занятий спортом;	5.1.3	
обеспечение внутреннего правопорядка;	8.3	
ведение огородничества.	13.1	
Условно разрешенные виды использования	малоэтажная многоквартирная жилая застройка;	2.1.1
	религиозное использование;	3.7
	обеспечение деятельности в области гидрометеорологии и смежных с ней областях;	3.9.1
	амбулаторное ветеринарное обслуживание;	3.10.1

Вид разрешенного использования	Наименование вида разрешенного использования	Код вида разрешенного использования
	рынки,	4.3
	гостиничное обслуживание,	4.7
Вспомогательные виды разрешенного использования	хранение автотранспорта,	2.7.1
	предоставление коммунальных услуг.	3.1.1

3. Предельные размеры земельных участков, в том числе их площадь и предельные параметры разрешенного строительства, реконструкции объектов капитального строительства в жилых зонах представлены в таблице ниже.

Код вида разрешенного использования	Размер земельного участка (м)				Площадь земельного участка (кв.м)		Минимальный отступ от границ земельного участка (м)	Предельное количество этажей/ предельная высота зданий, сооружений (м)	Максимальный процент застройки в границах земельного участка (%)
	Длина		Ширина		Мин.	Макс.			
	Мин.	Макс.	Мин.	Макс.					
Основные виды разрешенного использования									
2.1	НПУ	100	15	НПУ	400	2500	3	3*/20	40
2.2	НПУ	100	15	НПУ	500	5000	3	3*/20	40
2.3	НПУ	100	НПУ	15	300	2000	3 (0)**	3*/20	40
2.7.2	НПУ	НПУ	НПУ	НПУ	24	72	НПУ	1*/НПУ	НПУ
3.1	НПУ	НПУ	НПУ	НПУ	НПУ	НПУ	НПУ	НПУ	НПУ
3.2	НПУ	НПУ	НПУ	НПУ	НПУ	НПУ	3	НПУ	60
3.3	НПУ	НПУ	НПУ	НПУ	НПУ	НПУ	3	3/20	60
3.4	НПУ	НПУ	НПУ	НПУ	НПУ	НПУ	3	НПУ	60
3.5.1	НПУ	НПУ	НПУ	НПУ	НПУ	НПУ	3	НПУ	60
3.6.1	НПУ	НПУ	НПУ	НПУ	НПУ	НПУ	3	НПУ	60
3.8.1	НПУ	НПУ	НПУ	НПУ	НПУ	НПУ	3	НПУ	60
4.4	НПУ	НПУ	НПУ	НПУ	НПУ	НПУ	3	3/20	60
4.6	НПУ	НПУ	НПУ	НПУ	НПУ	НПУ	3	3/20	60
5.1.2	НПУ	НПУ	НПУ	НПУ	НПУ	НПУ	3	НПУ	60
5.1.3	НПУ	НПУ	НПУ	НПУ	НПУ	НПУ	НПУ	НПУ	НПУ
8.3	НПУ	НПУ	НПУ	НПУ	НПУ	НПУ	3	НПУ	60
12.0	НПУ	НПУ	НПУ	НПУ	НПУ	НПУ	НПУ	НПУ	НПУ
13.1	НПУ	НПУ	НПУ	НПУ	НПУ	НПУ	НПУ	НПУ	НПУ
Условно разрешенные виды использования									
2.1.1	НПУ	НПУ	НПУ	НПУ	1000	НПУ	3	4*/НПУ	60
3.7	НПУ	НПУ	НПУ	НПУ	НПУ	НПУ	3	НПУ	60
3.9.1	НПУ	НПУ	НПУ	НПУ	НПУ	НПУ	3	НПУ	60
3.10.1	НПУ	НПУ	НПУ	НПУ	НПУ	НПУ	3	НПУ	60
4.3	НПУ	НПУ	НПУ	НПУ	НПУ	НПУ	НПУ	НПУ	60
4.7	НПУ	НПУ	НПУ	НПУ	1000	НПУ	3	3/20	60

Код вида разрешенного использования	Размер земельного участка (м)				Площадь земельного участка (кв.м)		Минимальный отступ от границ земельного участка (м)	Предельное количество этажей/ предельная высота зданий, строений, сооружений (м)	Максимальный процент застройки в границах земельного участка (%)
	Длина		Ширина		Мин.	Макс.			
	Мин.	Макс.	Мин.	Макс.					
<p>* При определении предельного количества этажей учитываются все надземные этажи, в том числе технические этажи, мансардные, а также цокольный этаж, если верх его перекрытия находится выше средней планировочной отметки земли не менее чем на 2 метра.</p> <p>** Минимальный отступ от границ земельного участка между соседними жилыми домами имеющими общие боковые стены без проемов - 0 м.</p>									

Статья 11.2. Производственная зона (3.1)

1. Производственная зона предназначена для размещения производственных объектов с различными нормативами воздействия на окружающую среду, для которых необходима организация санитарно-защитной зоны, в соответствии с требованиями технических регламентов.

2. Виды разрешенного использования земельных участков и объектов капитального строительства в производственной зоне представлены в таблице ниже.

Вид разрешенного использования	Наименование вида разрешенного использования	Код вида разрешенного использования
Основные виды разрешенного использования	производственная деятельность;	6.0
	автомобилестроительная промышленность;	6.2.1
	строительная промышленность;	6.6
	предоставление коммунальных услуг;	3.1.1
	энергетика;	6.7
	земельные участки (территории) общего пользования.	12.0
Условно разрешенные виды использования	предпринимательство;	4.0
	склад;	6.9
	складские площадки.	6.9.1
Вспомогательные виды разрешенного использования	объекты дорожного сервиса;	4.9.1
	автомобильные мойки;	4.9.1.3
	ремонт автомобилей.	4.9.1.4

3. Предельные размеры земельных участков, в том числе их площадь и предельные параметры разрешенного строительства, реконструкции объектов капитального строительства в производственной зоне представлены в таблице ниже.

Код вида разрешенного использования	Размер земельного участка (м)				Площадь земельного участка (кв.м)		Минимальный отступ от границ земельного участка (м)	Предельное количество этажей/ предельная высота зданий, строений, сооружений (м)	Максимальный процент застройки в границах земельного участка (%)
	Длина		Ширина		Мин.	Макс.			
	Мин.	Макс.	Мин.	Макс.					
Основные виды разрешенного использования									
3.1.1	НПУ	НПУ	НПУ	НПУ	НПУ	НПУ	НПУ	НПУ	НПУ
6.0	НПУ	НПУ	НПУ	НПУ	НПУ	НПУ	НПУ	НПУ	НПУ
6.2.1	НПУ	НПУ	НПУ	НПУ	НПУ	НПУ	НПУ	НПУ	НПУ
6.6	НПУ	НПУ	НПУ	НПУ	НПУ	НПУ	НПУ	НПУ	НПУ
6.7	НПУ	НПУ	НПУ	НПУ	НПУ	НПУ	НПУ	НПУ	НПУ
12.0	НПУ	НПУ	НПУ	НПУ	НПУ	НПУ	НПУ	НПУ	НПУ
Условно разрешенные виды использования									
4.0	НПУ	НПУ	НПУ	НПУ	НПУ	НПУ	НПУ	НПУ	НПУ
6.9	НПУ	НПУ	НПУ	НПУ	НПУ	НПУ	НПУ	НПУ	НПУ
6.9.1	НПУ	НПУ	НПУ	НПУ	НПУ	НПУ	НПУ	НПУ	НПУ

Статья 11.3. Зона инженерной инфраструктуры (3.3)

1. Зона инженерной инфраструктуры предназначена для размещения объектов коммунального обслуживания, объектов энергетики, объектов связи.

2. Виды разрешенного использования земельных участков и объектов капитального строительства в зоне инженерной инфраструктуры представлены в таблице ниже.

Вид разрешенного использования	Наименование вида разрешенного использования	Код вида разрешенного использования
Основные виды разрешенного использования	предоставление коммунальных услуг,	3.1.1
	энергетика,	6.7
	связь,	6.8
	трубопроводный транспорт,	7.5
	земельные участки (территории) общего пользования.	12.0
Условно разрешенные виды использования	не подлежит установлению.	-
Вспомогательные виды разрешенного использования	служебные гаражи.	4.9

3. Предельные размеры земельных участков, в том числе их площадь и предельные параметры разрешенного строительства, реконструкции объектов капитального строительства в зоне инженерной инфраструктуры представлены в таблице в таблице ниже.

Код вида разрешенного использования	Размер земельного участка (м)				Площадь земельного участка (кв.м)		Минимальный отступ от границ земельного участка (м)	Предельное количество этажей/ предельная высота зданий, строений, сооружений (м)	Максимальный процент застройки в границах земельного участка (%)
	Длина		Ширина		Мин.	Макс.			
	Мин.	Макс.	Мин.	Макс.					
Условно разрешенные виды использования не устанавливаются									

Статья 11.5. Зона садоводческих или огороднических некоммерческих товариществ (4.1)

1. Зона садоводческих или огороднических некоммерческих товариществ предназначена для ведения садоводства, ведения огородничества, осуществления отдыха и выращивания гражданами для собственных нужд культурных растений.

2. Виды разрешенного использования земельных участков и объектов капитального строительства в зоне садоводческих или огороднических некоммерческих товариществ представлены в таблице ниже.

Вид разрешенного использования	Наименование вида разрешенного использования	Код вида разрешенного использования
Основные виды разрешенного использования	земельные участки общего пользования,	13.0
	ведение огородничества,	13.1
	ведение садоводства.	13.2
Условно разрешенные виды использования	не подлежит установлению.	-
Вспомогательные виды разрешенного использования	не подлежит установлению.	-

3. Предельные размеры земельных участков, в том числе их площадь и предельные параметры разрешенного строительства, реконструкции объектов капитального строительства в зоне садоводческих или огороднических некоммерческих товариществ представлены в таблице ниже.

Код вида разрешенного использования	Размер земельного участка (м)				Площадь земельного участка (кв.м)		Минимальный отступ от границ земельного участка (м)	Предельное количество этажей/ предельная высота зданий, строений, сооружений (м)	Максимальный процент застройки в границах земельного участка (%)
	Длина		Ширина		Мин.	Макс.			
	Мин.	Макс.	Мин.	Макс.					
Основные виды разрешенного использования									
13.0	НПУ	НПУ	НПУ	НПУ	НПУ	НПУ	НПУ	НПУ	НПУ
13.1	НПУ	НПУ	НПУ	НПУ	400	1500	3	НПУ	НПУ
13.2	НПУ	НПУ	НПУ	НПУ	400	1500	3	3*/20	40
Условно разрешенные виды использования не устанавливаются									

Код вида разрешенного использования	Размер земельного участка (м)				Площадь земельного участка (кв.м)		Минимальный отступ от границ земельного участка (м)	Предельное количество этажей/ предельная высота зданий, строений, сооружений (м)	Максимальный процент застройки в границах земельного участка (%)
	Длина		Ширина		Мин.	Макс.			
	Мин.	Макс.	Мин.	Макс.					
* При определении предельного количества этажей учитываются все надземные этажи, в том числе технические этажи, мансардные, а также цокольный этаж, если верх его перекрытия находится выше средней планировочной отметки земли не менее чем на 2 метра.									

Статья 11.6. Зона сельскохозяйственного использования (4.2)

1. Зона предназначена для осуществления хозяйственной деятельности, связанной с выращиванием продукции сельскохозяйственного производства.

2. Виды разрешенного использования земельных участков и объектов капитального строительства в зонах сельскохозяйственного использования представлены в таблице ниже.

Вид разрешенного использования	Наименование вида разрешенного использования	Код вида разрешенного использования
Основные виды разрешенного использования	растениеводство;	1.1
	научное обеспечение сельского хозяйства;	1.14
	ведение личного подсобного хозяйства на полевых участках;	1.16
	сенокосение;	1.19
	выпас сельскохозяйственных животных.	1.20
Условно разрешенные виды использования	скотоводство;	1.8
	звероводство;	1.9
	птицеводство;	1.10
	свиноводство;	1.11
	пчеловодство;	1.12
	рыбоводство;	1.13
	хранение и переработка сельскохозяйственной продукции;	1.15
	питомники;	1.17
обеспечение сельскохозяйственного производства.	1.18	
Вспомогательные виды разрешенного использования	не подлежат установлению.	-

3. Предельные размеры земельных участков, в том числе их площадь и предельные параметры разрешенного строительства, реконструкции объектов капитального строительства в зонах сельскохозяйственного использования представлены в таблице ниже.

Код вида разрешенного использования	Размер земельного участка (м)				Площадь земельного участка (кв.м)		Минимальный отступ от границ земельного участка (м)	Предельное количество этажей/ предельная высота зданий, сооружений (м)	Максимальный процент застройки в границах земельного участка (%)
	Длина		Ширина		Мин.	Макс.			
	Мин.	Макс.	Мин.	Макс.					
Основные виды разрешенного использования									
1.1	НПУ	НПУ	НПУ	НПУ	НПУ	НПУ	НПУ	НПУ	НПУ
1.14	НПУ	НПУ	НПУ	НПУ	НПУ	НПУ	НПУ	НПУ	НПУ
1.16	НПУ	НПУ	НПУ	НПУ	НПУ	НПУ	НПУ	НПУ	НПУ
1.19	НПУ	НПУ	НПУ	НПУ	НПУ	НПУ	НПУ	НПУ	НПУ
1.20	НПУ	НПУ	НПУ	НПУ	НПУ	НПУ	НПУ	НПУ	НПУ
Условно разрешенные виды использования									
1.8	НПУ	НПУ	НПУ	НПУ	НПУ	НПУ	НПУ	НПУ	НПУ
1.9	НПУ	НПУ	НПУ	НПУ	НПУ	НПУ	НПУ	НПУ	НПУ
1.10	НПУ	НПУ	НПУ	НПУ	НПУ	НПУ	НПУ	НПУ	НПУ
1.11	НПУ	НПУ	НПУ	НПУ	НПУ	НПУ	НПУ	НПУ	НПУ
1.12	НПУ	НПУ	НПУ	НПУ	НПУ	НПУ	НПУ	НПУ	НПУ
1.13	НПУ	НПУ	НПУ	НПУ	НПУ	НПУ	НПУ	НПУ	НПУ
1.15	НПУ	НПУ	НПУ	НПУ	НПУ	НПУ	НПУ	НПУ	НПУ
1.17	НПУ	НПУ	НПУ	НПУ	НПУ	НПУ	НПУ	НПУ	НПУ
1.18	НПУ	НПУ	НПУ	НПУ	НПУ	НПУ	НПУ	НПУ	НПУ

Статья 11.7. Производственная зона сельскохозяйственных предприятий (4.4)

1. Производственная зона сельскохозяйственных предприятий предназначена для размещения животноводческих, птицеводческих и звероводческих предприятий, предприятий по хранению и переработке сельскохозяйственной продукции.

2. Виды разрешенного использования земельных участков и объектов капитального строительства в производственной зоне сельскохозяйственных предприятий представлены в таблице ниже.

Вид разрешенного использования	Наименование вида разрешенного использования	Код вида разрешенного использования
Основные виды разрешенного использования	скотоводство;	1.8
	звероводство;	1.9
	птицеводство;	1.10
	свиноводство;	1.11
	пчеловодство;	1.12
	рыбоводство;	1.13
	хранение и переработка сельскохозяйственной продукции;	1.15
	питомники;	1.17
	обеспечение сельскохозяйственного производства.	1.18
Условно разрешенные	выращивание зерновых и иных	1.2

Статья 11.8. Зона отдыха (5.2)

1. Зона отдыха выделена для обеспечения правовых условий использования и обустройства земельных участков, на которых расположены объекты сферы отдыха, туризма, спорта, охоты, рыбалки и иной деятельности, а также в целях организации отдыха и досуга населения.

2. Виды разрешенного использования земельных участков и объектов капитального строительства в зоне отдыха представлены в таблице ниже.

Вид разрешенного использования	Наименование вида разрешенного использования	Код вида разрешенного использования
Основные виды разрешенного использования	охота и рыбалка;	5.3
	туристическое обслуживание.	5.2.1
Условно разрешенные виды использования	не подлежат установлению.	-
Вспомогательные виды разрешенного использования	не подлежат установлению.	-

3. Предельные размеры земельных участков, в том числе их площадь и предельные параметры разрешенного строительства, реконструкции объектов капитального строительства в зоне отдыха представлены в таблице ниже.

Код вида разрешенного использования	Размер земельного участка (м)				Площадь земельного участка (кв.м)		Минимальный отступ от границ земельного участка (м)	Предельное количество этажей/ предельная высота зданий, сооружений (м)	Максимальный процент застройки в границах земельного участка (%)
	Длина		Ширина		Мин.	Макс.			
	Мин.	Макс.	Мин.	Макс.					
Основные виды разрешенного использования									
5.3	НПУ	НПУ	НПУ	НПУ	НПУ	НПУ	НПУ	НПУ	НПУ
5.2.1	НПУ	НПУ	НПУ	НПУ	НПУ	НПУ	НПУ	НПУ	НПУ
Условно разрешенные виды использования не устанавливаются									

Статья 11.9. Зоны озелененных территорий специального назначения (5.6)

1. Зона озелененных территорий специального назначения предназначена для формирования озелененных участков, выполняющих защитные и санитарно-гигиенические функции.

2. Виды разрешенного использования земельных участков и объектов капитального строительства в зоне озелененных территорий специального назначения представлены в таблице ниже.

Вид разрешенного использования	Наименование вида разрешенного использования	Код вида разрешенного использования
Основные виды разрешенного использования	земельные участки (территории) общего пользования.	12.0
Условно разрешенные виды использования	не подлежат установлению.	-
Вспомогательные виды разрешенного использования	не подлежат установлению.	-

3. Предельные размеры земельных участков, в том числе их площадь и предельные параметры разрешенного строительства, реконструкции объектов капитального строительства в зоне озелененных территорий специального назначения представлены в таблице ниже.

Код вида разрешенного использования	Размер земельного участка (м)				Площадь земельного участка (кв.м)		Минимальный отступ от границ земельного участка (м)	Предельное количество этажей/ предельная высота зданий, сооружений (м)	Максимальный процент застройки в границах земельного участка (%)
	Длина		Ширина		Мин.	Макс.			
	Мин.	Макс.	Мин.	Макс.					
Основные виды разрешенного использования									
12.0	НПУ	НПУ	НПУ	НПУ	НПУ	НПУ	НПУ	НПУ	НПУ
Условно разрешенные виды использования не устанавливаются									

Статья 11.10. Зона кладбищ (6.1)

1. Зона кладбищ предназначена для размещения кладбищ, мест захоронения и соответствующих культовых сооружений, для которых необходима организация санитарно-защитной зоны в соответствии с требованиями технических регламентов.

2. Виды разрешенного использования земельных участков и объектов капитального строительства в зоне кладбищ представлены в таблице ниже.


Вид разрешенного использования	Наименование вида разрешенного использования	Код вида разрешенного использования
Основные виды разрешенного использования	ритуальная деятельность.	12.1
Условно разрешенные виды использования	не подлежат установлению.	-
Вспомогательные виды разрешенного использования	не подлежат установлению.	-

3. Предельные размеры земельных участков, в том числе их площадь и предельные параметры разрешенного строительства, реконструкции объектов капитального строительства в зоне кладбищ представлены в таблице ниже.

Код вида разрешенного использования	Размер земельного участка (м)				Площадь земельного участка (кв.м)		Минимальный отступ от границ земельного участка (м)	Предельное количество этажей/ предельная высота зданий, сооружений (м)	Максимальный процент застройки в границах земельного участка (%)
	Длина		Ширина		Мин.	Макс.			
	Мин.	Макс.	Мин.	Макс.					
Основные виды разрешенного использования									
12.1	НПУ	НПУ	НПУ	НПУ	НПУ	100000	НПУ	НПУ	НПУ
Условно разрешенные виды использования не устанавливаются									

Статья 12. Земли, для которых градостроительные регламенты не устанавливаются

1. В соответствии с Градостроительным кодексом Российской Федерации на карте градостроительного зонирования муниципального образования - Желудевское сельское поселение Шиловского муниципального района Рязанской области выделены земли, для которых градостроительные регламенты не устанавливаются.

Условное обозначение	Наименование зоны
	Земли лесного фонда

2. Согласно части 6 статьи 36 Градостроительного кодекса Российской Федерации градостроительные регламенты для земель лесного фонда не устанавливаются.

3. Использование земельных участков, для которых градостроительные регламенты не устанавливаются, определяются федеральными, региональными органами исполнительной власти или уполномоченными органами местного самоуправления в соответствии с федеральными законами.

Статья 13. Расчетные показатели минимально и максимально допустимого уровня обеспеченности территории объектами коммунальной, транспортной, социальной инфраструктур и расчетные показатели максимально допустимого уровня территориальной доступности указанных объектов для населения

На территории Желудевского сельского поселения не планируется осуществление деятельности по комплексному развитию территории. В связи с этим расчетные показатели минимально допустимого уровня обеспеченности территории объектами коммунальной, транспортной, социальной инфраструктур

и расчетные показатели максимально допустимого уровня территориальной доступности указанных объектов для населения в соответствии с пунктом 4 части 6 статьи 30 Градостроительного кодекса Российской Федерации, не устанавливаются.

Статья 14. Зоны с особыми условиями использования территории

1. В соответствии со статьей 1 Градостроительного кодекса Российской Федерации, к зонам с особыми условиями использования территорий относятся: охранные, санитарно-защитные зоны, зоны охраны объектов культурного наследия (памятников истории и культуры) народов Российской Федерации (далее - объекты культурного наследия), защитные зоны объектов культурного наследия, водоохранные зоны, зоны затопления, подтопления, зоны санитарной охраны источников питьевого и хозяйственно-бытового водоснабжения, зоны охраняемых объектов, приаэродромная территория, иные зоны, устанавливаемые в соответствии с законодательством Российской Федерации.

2. В составе графических материалов правил землепользования и застройки отображены границы зон с особыми условиями использования территорий (далее - ЗОУИТ), на основании сведений содержащихся в Едином государственном реестре недвижимости (далее - ЕГРН), а также ЗОУИТ, сведения о которых отсутствуют в ЕГРН, но которые были установлены, в порядке предусмотренном частью 8 статьи 26 Федерального закона от 03.08.2018 № 342-ФЗ «О внесении изменений в Градостроительный кодекс Российской Федерации и отдельные законодательные акты Российской Федерации». На территории Желудевского сельского поселения Шоловского муниципального района Рязанской области могут быть установлены и действовать иные зоны с особыми условиями использования территорий, не отображенные в графических материалах правил землепользования и застройки.

3. Границы зон с особыми условиями использования территорий, границы территорий объектов культурного наследия, устанавливаемые в соответствии с законодательством Российской Федерации, могут не совпадать с границами территориальных зон.

4. Ограничения использования земельных участков и объектов капитального строительства на территории ЗОУИТ определяется в соответствии с законодательством Российской Федерации.

Статья 14.1. Санитарно-защитные зоны предприятий, сооружений и иных объектов

1. Санитарно-защитная зона - специальная территория с особым режимом использования, которая устанавливается вокруг объектов и производств, являющихся источниками воздействия на среду обитания и здоровья человека, размер которой обеспечивает уменьшение воздействия загрязнения на атмосферный воздух (химического, биологического, физического) до значений, установленных гигиеническими нормативами.

2. Ширина санитарно-защитной зоны устанавливается с учетом санитарной классификации, результатов расчетов ожидаемого загрязнения атмосферного воздуха и уровней физических воздействий, а для действующих предприятий - и натуральных исследований.

3. Ограничения использования земельных участков и объектов капитального строительства на территории санитарно-защитных зон определяется в соответствии с законодательством Российской Федерации.

Статья 14.2. Водоохранные зоны и прибрежно-защитные полосы водных объектов

1. Водоохранными зонами являются территории, которые примыкают к береговой линии морей, рек, ручьев, каналов, озер, водохранилищ и на которых устанавливается специальный режим осуществления хозяйственной и иной деятельности в целях предотвращения загрязнения, засорения, заиления указанных водных объектов и истощения их вод, а также сохранения среды обитания водных биологических ресурсов и других объектов животного и растительного мира.

2. В пределах водоохраных зон устанавливаются прибрежные защитные полосы, на территории которых вводятся дополнительные ограничения хозяйственной и иной деятельности.

3. Установление на местности границ водоохраных зон и прибрежно-защитных полос водных объектов, в том числе посредством специальных информационных знаков, осуществляется в порядке, установленном Правительством Российской Федерации.

4. Ограничения использования земельных участков и объектов капитального строительства на территории водоохраных зон и прибрежно-защитных полос водных объектов определяются специальными режимами осуществления хозяйственной и иной деятельности, установленными Водным кодексом Российской Федерации.

Статья 14.3. Охранные зоны инженерных коммуникаций, сооружений

1. Охранные зоны инженерных коммуникаций, сооружений предназначены для обеспечения безопасной эксплуатации существующих и вновь строящихся инженерных коммуникаций, сооружений и устанавливаются в соответствии с законодательством Российской Федерации.

2. Ограничения использования земельных участков и объектов капитального строительства на территории охранных зон инженерных коммуникаций, сооружений определяются в соответствии с законодательством Российской Федерации.

Статья 14.4. Зона минимальных расстояний до магистральных или промышленных трубопроводов

1. Зона минимальных расстояний до магистральных или промышленных трубопроводов - это расстояние от оси подземных магистральных или промышленных трубопроводов до промышленных и сельскохозяйственных предприятий, жилых и нежилых зданий и сооружений, иных объектов обеспечивающие безопасность при возможных авариях объектов магистральных или промышленных трубопроводов.

2. Ограничения использования земельных участков и объектов капитального строительства на территории зон минимальных расстояний магистральных или промышленных трубопроводов определяются в соответствии с законодательством Российской Федерации.

Статья 15. Объекты культурного наследия

1. На территории Желудевского сельского поселения Шиловского муниципального района Рязанской области отсутствуют исторические поселения федерального и регионального значения.

2. Согласно данным, предоставленным государственной инспекцией по охране объектов культурного наследия Рязанской области, в настоящее время на территории Желудевского сельского поселения расположен 1 объект культурного наследия федерального значения.

Перечень объектов культурного наследия федерального значения (памятники архитектуры)

№ п/п	Наименование памятника	Местонахождение	Реквизиты и наименование нормативного акта о постановке объекта культурного наследия на государственную охрану
1.	Рождественская церковь - нач. XIX в.	с. Желудево	Постановление СМ РСФСР от 04.12.1974 г. №624

Границы территории объекта культурного наследия «Рождественская церковь», пер. пол. XIX в. (Рязанская область, Шиловский район, с. Желудево) утверждены приказом государственной инспекции по охране объектов культурного наследия Рязанской области от 19.12.2019 №161. В соответствии со статьей 5.1 Федерального закона от 25.06.2002 № 73-ФЗ «Об объектах культурного наследия (памятниках истории и культуры) народов Российской Федерации» в границах территории объекта культурного наследия запрещается строительство объектов капитального строительства и увеличение объемно-пространственных характеристик существующих на территории памятника или ансамбля объектов капитального строительства; проведение земляных,

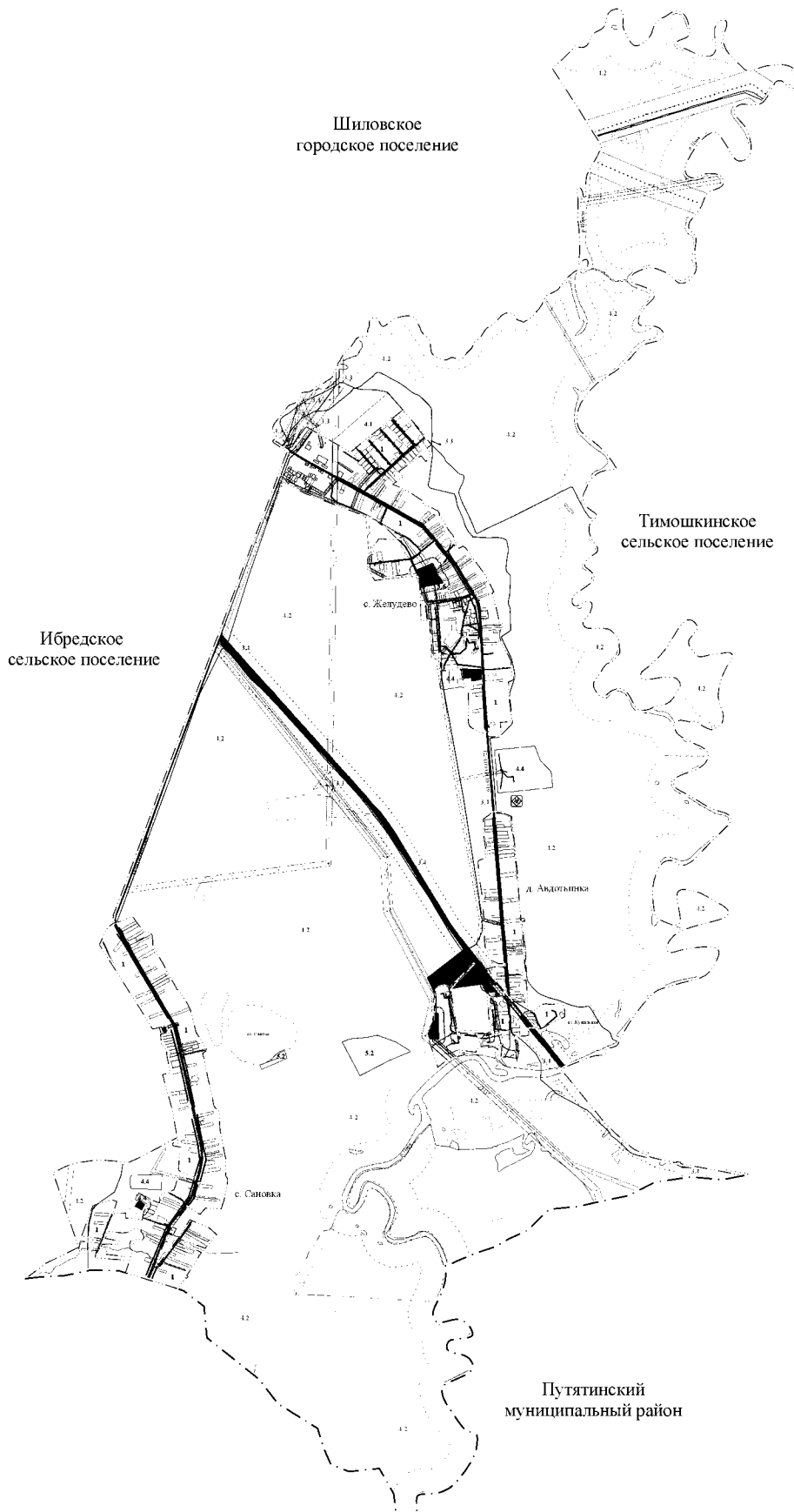
строительных, мелпоративных и иных работ, за исключением работ по сохранению объекта культурного наследия или его отдельных элементов, сохранению историко-градостроительной или природной среды объекта культурного наследия.

3. В соответствии с Федеральным законом от 25 июня 2002 г. №73-ФЗ «Об объектах культурного наследия (памятниках истории и культуры) народов Российской Федерации» проектирование и проведение землеустроительных, земляных, строительных, мелпоративных, хозяйственных и иных работ осуществляются при отсутствии на данной территории объектов культурного наследия, включенных в реестр, выявленных объектов культурного наследия.

4. В случае расположения на территории, подлежащей хозяйственному освоению, объектов культурного наследия, выявленных объектов культурного наследия землеустроительные, земляные, строительные, мелпоративные, хозяйственные и иные работы проводятся при наличии в проектах проведения таких работ разделов об обеспечении сохранности объектов культурного наследия, выявленных объектов получивших положительное заключение государственной экспертизы.

5. Данные разделы являются документацией по сохранению выявленного объекта культурного наследия и в порядке ст. 45 вышеуказанного Закона подлежат согласованию с органом государственной охраны объектов культурного наследия.

Карта градостроительного зонирования



Условные обозначения

Код объекта	Значение	Условное обозначение
		Суть
Правила единиц административно-территориального деления Российской Федерации:		
601010301	Границы муниципализации района	— — — — —
601010307	Границы сельского поселения	- - - - -
601010400	Границы населенного пункта	— · — · — · —
Объекты транспортной инфраструктуры		
602030301	Автомобильные дороги федерального значения	—————
602030302	Автомобильные дороги регионального или межмуниципального значения	—————
Улично-дорожная сеть сельского населенного пункта		
602030303	Улица в жилой застройке	—————
Территориальные зоны		
701010100	Жилая зона	1
701010401	Производственная зона	■
701010404	Зона инженерной инфраструктуры	■
701010405	Зона транспортной инфраструктуры	■
701010502	Зона садоводческих или огороднических некоммерческих товариществ	4.1
701010506	Зоны сельскохозяйственного использования	4.2
701010503	Производственная зона сельскохозяйственных предприятий	4.4
701010602	Зона отдыха	5.2
701010703	Зона зеленых территорий специального назначения	5.6
701010701	Зона кладбища	■
Земли, на которые градостроительные регламенты не устанавливаются		
702010500	Земли лесного фонда	□
Поверхностные водные объекты		
706020200	Водоток (река, ручей, канал)	—
706020300	Водоём (озеро, пруд, обводненный карьер, водохранилище)	—
706020400	Болото	—
Зоны с особыми условиями		
603010501	Охранная зона нефтепроводов	□
603010502	Охранная зона газопроводов и систем газоснабжения	□
603010503	Охранная зона объектов электросетевого хозяйства	□
603010504	Охранная зона линий и сооружений связи	□
603010101	Зона минимальных расстояний до магистральных или промышленных трубопроводов	□
603010101	Санитарно-защитная зона предприятий, сооружений и иных объектов	□
603011101	Водоохранная зона	□
603011201	Прибрежная защитная полоса	□
603011701	Придорожная полоса	□
603010201	Граница территории объекта культурного наследия	□
Линии электропередачи (ЛЭП)		
602040315	Линии электропередачи 10 кВ	— · — · — · —
602040313	Линии электропередачи 35 кВ	— · — · — · —
602040311	Линии электропередачи 110 кВ	— · — · — · —
602040309	Линии электропередачи 220 кВ	— · — · — · —
Магистральные трубопроводы для транспортировки жидких и газообразных углеводородов		
602040401	Магистральный нефтепровод	— · — · — · —
Распределительные трубопроводы для транспортировки газа		
602040601	Газопровод распределительный высокого давления	— · — · — · —
602040603	Газопровод распределительный низкого давления	— · — · — · —
Сети электросвязи		
602041601	Линия связи	— · — · — · —
Объекты утилизации, обезвреживания, размещения отходов производства и потребления		
602020403	Объект утилизации, обезвреживания биологических отходов	⊗

Приложение № 2 к правилам
землепользования и застройки
муниципального образования -
Желудевское сельское поселение
Шиловского муниципального района
Рязанской области

Графическое описание местоположения границ территориальных зон,
перечень координат характерных точек этих границ муниципального
образования - Желудевское сельское поселение
Шиловского муниципального района Рязанской области

ОПИСАНИЕ МЕСТОПОЛОЖЕНИЯ ГРАНИЦ

1 Жилые зоны

(наименование объекта местоположение границ, которого описано (далее - объект))

Раздел 1

Сведения об объекте		
№ п/п	Характеристики объекта	Описание характеристик
1	2	3
1	Местоположение объекта	<i>Российская Федерация, Рязанская область, р-н Шилловский, с/п Желудевское, д Авдотинка</i>
2	Площадь объекта ± величина погрешности определения площади (Р ± Дельта Р)	<i>752869кв.м. ± 488кв.м.</i>
3	Иные характеристики объекта	<i>Вид зоны: 1 Жилые зоны Номер зоны: 2</i>

Раздел 2

Сведения о местоположении границ объекта					
1. Система координат <u>МСК-62</u>					
2. Сведения о характерных точках границ объекта					
Обозначение характерных точек границ	Координаты, м		Метод определения координат характерной точки	Средняя квадратическая погрешность положения характерной точки (Мт), м	Описание обозначения точки на местности (при наличии)
	X	Y			
1	2	3	4	5	6
ЗУ1(1)					
1	400460,75	2212131,64	Картометрический метод	2,50	-
2	400460,95	2212141,14	Картометрический метод	2,50	-
3	400461,19	2212152,31	Картометрический метод	2,50	-
4	400461,29	2212156,81	Картометрический метод	2,50	-
5	400462,08	2212193,63	Картометрический метод	2,50	-
6	400443,56	2212222,21	Картометрический метод	2,50	-
7	400418,24	2212289,18	Картометрический метод	2,50	-
8	399894,14	2212343,18	Картометрический метод	2,50	-
9	399856,64	2212344,17	Картометрический метод	2,50	-
10	399759,07	2212349,62	Картометрический метод	2,50	-
11	399634,78	2212359,13	Картометрический метод	2,50	-
12	399543,55	2212368,15	Картометрический метод	2,50	-
13	399543,51	2212370,72	Картометрический метод	2,50	-
14	399540,4	2212370,98	Картометрический метод	2,50	-
15	399543,08	2212398,48	Картометрический метод	2,50	-
16	399515,48	2212400,82	Картометрический метод	2,50	-
17	399512,47	2212371,25	Картометрический метод	2,50	-
18	399492,83	2212368,99	Картометрический метод	2,50	-
19	399451,37	2212377,39	Картометрический метод	2,50	-
20	399402,02	2212382,76	Картометрический метод	2,50	-
21	399345,68	2212388,9	Картометрический метод	2,50	-
22	399273,84	2212393,66	Картометрический метод	2,50	-
23	399273,01	2212404,82	Картометрический метод	2,50	-
24	399262,2	2212406,14	Картометрический метод	2,50	-
25	399261,14	2212395,65	Картометрический метод	2,50	-
26	399156,35	2212401,2	Картометрический метод	2,50	-
27	399079,37	2212409,14	Картометрический метод	2,50	-
28	399074,21	2212375,01	Картометрический метод	2,50	-
29	399005,55	2212378,19	Картометрический метод	2,50	-
30	399007,14	2212413,91	Картометрический метод	2,50	-
31	398932,92	2212420,26	Картометрический метод	2,50	-
32	398873,79	2212428,32	Картометрический метод	2,50	-
33	398843,9	2212429	Картометрический метод	2,50	-
34	398821,8	2212429,12	Картометрический метод	2,50	-
35	398819,69	2212301,85	Картометрический метод	2,50	-
36	398862,07	2212266,05	Картометрический метод	2,50	-
37	398877,92	2212253,19	Картометрический метод	2,50	-
38	398878,92	2212252,38	Картометрический метод	2,50	-

Сведения о местоположении границ объекта

39	398896,35	2212238,22	Картометрический метод	2,50	-
40	398897,51	2212221,92	Картометрический метод	2,50	-
41	398922,7	2212211,69	Картометрический метод	2,50	-
42	398922,35	2212216,6	Картометрический метод	2,50	-
43	398951,34	2212192,31	Картометрический метод	2,50	-
44	399062,75	2212098,92	Картометрический метод	2,50	-
45	399105,24	2212065,58	Картометрический метод	2,50	-
46	399124,82	2212156,86	Картометрический метод	2,50	-
47	399134,34	2212233,59	Картометрический метод	2,50	-
48	399150,21	2212232,53	Картометрический метод	2,50	-
49	399150,06	2212178,38	Картометрический метод	2,50	-
50	399184,76	2212096,41	Картометрический метод	2,50	-
51	399201,54	2212085,95	Картометрический метод	2,50	-
52	399262,13	2212079,86	Картометрический метод	2,50	-
53	399278,27	2212062,14	Картометрический метод	2,50	-
54	399354,21	2212054,73	Картометрический метод	2,50	-
55	399465,07	2212055,26	Картометрический метод	2,50	-
56	399560,85	2212046,79	Картометрический метод	2,50	-
57	399710,28	2212036,19	Картометрический метод	2,50	-
58	399782,52	2212027,59	Картометрический метод	2,50	-
59	399821,85	2212019,59	Картометрический метод	2,50	-
60	399925,84	2212004,48	Картометрический метод	2,50	-
61	400030,05	2211999,7	Картометрический метод	2,50	-
62	400039,16	2212004,93	Картометрический метод	2,50	-
63	400050,27	2212029,92	Картометрический метод	2,50	-
64	400054,72	2212053,58	Картометрический метод	2,50	-
65	400061,38	2212063,69	Картометрический метод	2,50	-
66	400080,27	2212069,14	Картометрический метод	2,50	-
67	400093,41	2212068,36	Картометрический метод	2,50	-
68	400092,15	2212060,31	Картометрический метод	2,50	-
69	400120,58	2212057,73	Картометрический метод	2,50	-
70	400121,94	2212066,67	Картометрический метод	2,50	-
71	400128,93	2212066,25	Картометрический метод	2,50	-
72	400264,92	2212046,03	Картометрический метод	2,50	-
73	400397,35	2212046,25	Картометрический метод	2,50	-
74	400436,9	2212102,91	Картометрический метод	2,50	-
75	400459,34	2212122,46	Картометрический метод	2,50	-
76	400459,91	2212126,17	Картометрический метод	2,50	-
1	400460,75	2212131,64	Картометрический метод	2,50	-
ЗУ1(2)					
77	399157,17	2211962,85	Картометрический метод	2,50	-
78	399149,77	2211968,59	Картометрический метод	2,50	-
79	398972,6	2211798,6	Картометрический метод	2,50	-
80	398951,23	2211780,03	Картометрический метод	2,50	-
81	398940,6	2211771,99	Картометрический метод	2,50	-
82	398930,34	2211767,41	Картометрический метод	2,50	-
83	398911,3	2211766,04	Картометрический метод	2,50	-
84	398536,18	2211824,52	Картометрический метод	2,50	-
85	398533,35	2211834,75	Картометрический метод	2,50	-
86	398538,99	2211881,04	Картометрический метод	2,50	-
87	398537,78	2211923,1	Картометрический метод	2,50	-

Сведения о местоположении границ объекта

88	398532,36	2211973,15	Картометрический метод	2,50	-
89	398545,35	2211973,01	Картометрический метод	2,50	-
90	398544,96	2211991,56	Картометрический метод	2,50	-
91	398478,41	2212014,32	Картометрический метод	2,50	-
92	398479,19	2212023,41	Картометрический метод	2,50	-
93	398507,87	2212029,6	Картометрический метод	2,50	-
94	398540,91	2212054,22	Картометрический метод	2,50	-
95	398563,67	2212105,57	Картометрический метод	2,50	-
96	398569,58	2212104,87	Картометрический метод	2,50	-
97	398575,88	2212115,99	Картометрический метод	2,50	-
98	398676,21	2212092,14	Картометрический метод	2,50	-
99	398859,66	2212078	Картометрический метод	2,50	-
100	398863,94	2212096,83	Картометрический метод	2,50	-
101	398868,37	2212151,93	Картометрический метод	2,50	-
102	398861,93	2212156,87	Картометрический метод	2,50	-
103	398871,98	2212193,36	Картометрический метод	2,50	-
104	398874,81	2212205,13	Картометрический метод	2,50	-
105	398850,02	2212226,14	Картометрический метод	2,50	-
106	398815,01	2212255,82	Картометрический метод	2,50	-
107	398794,86	2212272,9	Картометрический метод	2,50	-
108	398725,38	2212331,8	Картометрический метод	2,50	-
109	398685,79	2212360,79	Картометрический метод	2,50	-
110	398645,56	2212390,24	Картометрический метод	2,50	-
111	398593,03	2212433,2	Картометрический метод	2,50	-
112	398534,38	2212437,68	Картометрический метод	2,50	-
113	398528,82	2212408,71	Картометрический метод	2,50	-
114	398527,24	2212370,61	Картометрический метод	2,50	-
115	398522,21	2212306,31	Картометрический метод	2,50	-
116	398520,69	2212286,87	Картометрический метод	2,50	-
117	398581,41	2212283,1	Картометрический метод	2,50	-
118	398568,82	2212184,15	Картометрический метод	2,50	-
119	398548,07	2212186,43	Картометрический метод	2,50	-
120	398545,18	2212139,46	Картометрический метод	2,50	-
121	398539,81	2212092,32	Картометрический метод	2,50	-
122	398498,9	2212099,45	Картометрический метод	2,50	-
123	398480,81	2212099,75	Картометрический метод	2,50	-
124	398481,14	2212102,69	Картометрический метод	2,50	-
125	398478,58	2212103,1	Картометрический метод	2,50	-
126	398457,59	2212107,32	Картометрический метод	2,50	-
127	398442,32	2212110,32	Картометрический метод	2,50	-
128	398449,3	2212208,6	Картометрический метод	2,50	-
129	398343,81	2212196,1	Картометрический метод	2,50	-
130	398356,09	2212175,2	Картометрический метод	2,50	-
131	398369,77	2212135,94	Картометрический метод	2,50	-
132	398413,44	2212172,54	Картометрический метод	2,50	-
133	398436,39	2212129,31	Картометрический метод	2,50	-
134	398431,98	2212098,43	Картометрический метод	2,50	-
135	398424,92	2212033,13	Картометрический метод	2,50	-
136	398417,42	2212014,16	Картометрический метод	2,50	-
137	398418,74	2211984,59	Картометрический метод	2,50	-
138	398387,86	2211982,83	Картометрический метод	2,50	-

Сведения о местоположении границ объекта


139	398408,16	2211831,93	Картометрический метод	2,50	-
140	398374,18	2211846,05	Картометрический метод	2,50	-
141	398385,21	2211878,26	Картометрический метод	2,50	-
142	398368,93	2211885,7	Картометрический метод	2,50	-
143	398346,1	2211811,16	Картометрический метод	2,50	-
144	398309,96	2211716,32	Картометрический метод	2,50	-
145	398257,57	2211651,12	Картометрический метод	2,50	-
146	398437,37	2211593,25	Картометрический метод	2,50	-
147	398504,04	2211571,79	Картометрический метод	2,50	-
148	398504,64	2211662,08	Картометрический метод	2,50	-
149	398726,19	2211653,11	Картометрический метод	2,50	-
150	398725,69	2211614,37	Картометрический метод	2,50	-
151	398793,66	2211609,02	Картометрический метод	2,50	-
152	398888,74	2211625,56	Картометрический метод	2,50	-
153	398926,89	2211635,1	Картометрический метод	2,50	-
154	398940,37	2211643,56	Картометрический метод	2,50	-
155	398954,18	2211663,08	Картометрический метод	2,50	-
156	398960,09	2211680,37	Картометрический метод	2,50	-
157	398964,41	2211708,28	Картометрический метод	2,50	-
158	398961,17	2211723,24	Картометрический метод	2,50	-
159	398948,2	2211747,32	Картометрический метод	2,50	-
160	398938,98	2211760,35	Картометрический метод	2,50	-
161	398949,81	2211765,77	Картометрический метод	2,50	-
162	398960,93	2211774,18	Картометрический метод	2,50	-
77	399157,17	2211962,85	Картометрический метод	2,50	-
ЗУ1(3)					
163	398712,25	2212387,71	Картометрический метод	2,50	-
164	398732,33	2212398,94	Картометрический метод	2,50	-
165	398745,03	2212435,05	Картометрический метод	2,50	-
166	398748,6	2212476,73	Картометрический метод	2,50	-
167	398756,14	2212506,49	Картометрический метод	2,50	-
168	398775,19	2212516,41	Картометрический метод	2,50	-
169	398801,78	2212558,88	Картометрический метод	2,50	-
170	398805,75	2212584,68	Картометрический метод	2,50	-
171	398800,59	2212621,59	Картометрический метод	2,50	-
172	398799	2212637,06	Картометрический метод	2,50	-
173	398802,18	2212665,64	Картометрический метод	2,50	-
174	398810,11	2212694,61	Картометрический метод	2,50	-
175	398812,1	2212712,87	Картометрический метод	2,50	-
176	398809,32	2212725,96	Картометрический метод	2,50	-
177	398752,96	2212747	Картометрический метод	2,50	-
178	398733,84	2212748,11	Картометрический метод	2,50	-
179	398699,54	2212746,41	Картометрический метод	2,50	-
180	398693,09	2212746,41	Картометрический метод	2,50	-
181	398672,05	2212704,79	Картометрический метод	2,50	-
182	398657,11	2212668,81	Картометрический метод	2,50	-
183	398629,6	2212616,19	Картометрический метод	2,50	-
184	398599,38	2212558,81	Картометрический метод	2,50	-
185	398587,83	2212537,09	Картометрический метод	2,50	-
186	398586,81	2212519,77	Картометрический метод	2,50	-
187	398593,78	2212483,99	Картометрический метод	2,50	-

Сведения о местоположении границ объекта

163	398712,25	2212387,71	Картометрический метод	2,50	-
3. Сведения о характерных точках части (частей) границы объекта					
Обозначение характерных точек части границы	Координаты, м		Метод определения координат характерной точки	Средняя квадратическая погрешность положения характерной точки (M _t), м	Описание обозначения точки на местности (при наличии)
	X	Y			
1	2	3	4	5	6
Часть № -					
-	-	-	-	-	-

Раздел 4

План границ объекта



Используемые условные знаки и обозначения:

Масштаб 1:10000

- 1 - характерная точка контура, сведения о которой позволяют однозначно определить её на местности
- - вновь образованная часть контура, сведения о которой достаточны для определения её местоположения

ОПИСАНИЕ МЕСТОПОЛОЖЕНИЯ ГРАНИЦ

1 Жилые зоны

(наименование объекта местоположение границ, которого описано (далее - объект))

Раздел 1

Сведения об объекте		
№ п/п	Характеристики объекта	Описание характеристик
1	2	3
1	Местоположение объекта	<i>Российская Федерация, Рязанская область, р-н Шиловский, с/п Желудевское, с Желудево</i>
2	Площадь объекта \pm величина погрешности определения площади ($P \pm \Delta P$)	<i>1736455кв.м. \pm 461кв.м.</i>
3	Иные характеристики объекта	<i>Вид зоны: 1 Жилые зоны Номер зоны: 2</i>

Раздел 2

Сведения о местоположении границ объекта					
1. Система координат <u>МСК-62</u>					
2. Сведения о характерных точках границ объекта					
Обозначение характерных точек границ	Координаты, м		Метод определения координат характерной точки	Средняя квадратическая погрешность положения характерной точки (Мт), м	Описание обозначения точки на местности (при наличии)
	X	Y			
1	2	3	4	5	6
1	403781,18	2210503,37	Картометрический метод	2,50	-
2	403748,58	2210558,34	Картометрический метод	2,50	-
3	403631,48	2210764,31	Картометрический метод	2,50	-
4	403553,6	2210899,19	Картометрический метод	2,50	-
5	403658,96	2211024,79	Картометрический метод	2,50	-
6	403736,52	2211122,44	Картометрический метод	2,50	-
7	403907,8	2211338,61	Картометрический метод	2,50	-
8	403906,02	2211362,34	Картометрический метод	2,50	-
9	403831,41	2211423,46	Картометрический метод	2,50	-
10	403712,74	2211529,82	Картометрический метод	2,50	-
11	403684,94	2211543,75	Картометрический метод	2,50	-
12	403670,14	2211554,88	Картометрический метод	2,50	-
13	403616,17	2211597,06	Картометрический метод	2,50	-
14	403589,96	2211559,72	Картометрический метод	2,50	-
15	403550,02	2211586,97	Картометрический метод	2,50	-
16	403513,12	2211590,14	Картометрический метод	2,50	-
17	403473,83	2211548,47	Картометрический метод	2,50	-
18	403523,43	2211506,4	Картометрический метод	2,50	-
19	403386,91	2211314,32	Картометрический метод	2,50	-
20	403344,84	2211357,58	Картометрический метод	2,50	-
21	403297,83	2211293,03	Картометрический метод	2,50	-
22	403284,59	2211274,84	Картометрический метод	2,50	-
23	403276,54	2211263,79	Картометрический метод	2,50	-
24	403265,46	2211292,88	Картометрический метод	2,50	-
25	403246,02	2211332,97	Картометрический метод	2,50	-
26	403232,92	2211357,97	Картометрический метод	2,50	-
27	403217,05	2211388,93	Картометрический метод	2,50	-
28	403207,12	2211414,72	Картометрический метод	2,50	-
29	403180,14	2211450,84	Картометрический метод	2,50	-
30	403154,34	2211491,32	Картометрический метод	2,50	-
31	403136,08	2211521,09	Картометрический метод	2,50	-
32	403105,22	2211531,28	Картометрический метод	2,50	-
33	403091,31	2211538,75	Картометрический метод	2,50	-
34	403088,86	2211569,51	Картометрический метод	2,50	-
35	403074,57	2211603,64	Картометрический метод	2,50	-
36	403058,69	2211630,23	Картометрический метод	2,50	-
37	403048,77	2211653,25	Картометрический метод	2,50	-
38	403027,34	2211666,35	Картометрический метод	2,50	-
39	403007,5	2211665,56	Картометрический метод	2,50	-

Сведения о местоположении границ объекта

40	402986,86	2211679,45	Картометрический метод	2,50	-
41	402963,44	2211696,12	Картометрический метод	2,50	-
42	402945,58	2211711,59	Картометрический метод	2,50	-
43	402916,61	2211725,09	Картометрический метод	2,50	-
44	402892,8	2211738,98	Картометрический метод	2,50	-
45	402870,57	2211755,65	Картометрический метод	2,50	-
46	402835,65	2211784,62	Картометрический метод	2,50	-
47	402815,65	2211788,64	Картометрический метод	2,50	-
48	402800,71	2211789,32	Картометрический метод	2,50	-
49	402793,58	2211795,73	Картометрический метод	2,50	-
50	402772,21	2211817,47	Картометрический метод	2,50	-
51	402760,15	2211803,21	Картометрический метод	2,50	-
52	402724,88	2211834,19	Картометрический метод	2,50	-
53	402746,26	2211867,3	Картометрический метод	2,50	-
54	402729,16	2211892,94	Картометрический метод	2,50	-
55	402588,39	2211993,37	Картометрический метод	2,50	-
56	402501,89	2212058,4	Картометрический метод	2,50	-
57	402350,88	2212136,96	Картометрический метод	2,50	-
58	402348,5	2212128,82	Картометрический метод	2,50	-
59	402342,39	2212122,03	Картометрический метод	2,50	-
60	402336,28	2212121,35	Картометрический метод	2,50	-
61	402360,24	2212143,75	Картометрический метод	2,50	-
62	402183,52	2212162,75	Картометрический метод	2,50	-
63	402138,84	2212172,23	Картометрический метод	2,50	-
64	402077,06	2212185,12	Картометрический метод	2,50	-
65	402077,98	2212208,03	Картометрический метод	2,50	-
66	402044,18	2212211,25	Картометрический метод	2,50	-
67	402030,29	2212201,33	Картометрический метод	2,50	-
68	402023,15	2212190,62	Картометрический метод	2,50	-
69	402008,49	2212187,84	Картометрический метод	2,50	-
70	401963,85	2212185,78	Картометрический метод	2,50	-
71	401937,42	2212194,19	Картометрический метод	2,50	-
72	401895,35	2212206,89	Картометрический метод	2,50	-
73	401802,09	2212261,66	Картометрический метод	2,50	-
74	401754,07	2212285,87	Картометрический метод	2,50	-
75	401736,21	2212285,07	Картометрический метод	2,50	-
76	401632,23	2212289,84	Картометрический метод	2,50	-
77	401633,47	2212307,2	Картометрический метод	2,50	-
78	401609,71	2212307,2	Картометрический метод	2,50	-
79	401598,16	2212303,81	Картометрический метод	2,50	-
80	401590,02	2212297,02	Картометрический метод	2,50	-
81	401582,23	2212283,49	Картометрический метод	2,50	-
82	401579,84	2212269,99	Картометрический метод	2,50	-
83	401575,47	2212262,05	Картометрический метод	2,50	-
84	401546,9	2212263,64	Картометрический метод	2,50	-
85	401474,27	2212264,04	Картометрический метод	2,50	-
86	401378,22	2212274,36	Картометрический метод	2,50	-
87	401282,58	2212285,47	Картометрический метод	2,50	-
88	401252,26	2212289,6	Картометрический метод	2,50	-
89	401239,36	2212288,24	Картометрический метод	2,50	-
90	401233,76	2212266,02	Картометрический метод	2,50	-

Сведения о местоположении границ объекта

91	401226,62	2212190,62	Картометрический метод	2,50	-
92	401120,78	2212199,78	Картометрический метод	2,50	-
93	401110,6	2212191,25	Картометрический метод	2,50	-
94	401102,79	2212134,26	Картометрический метод	2,50	-
95	401106,31	2212087,68	Картометрический метод	2,50	-
96	401106,67	2212082,89	Картометрический метод	2,50	-
97	401137,72	2212079,89	Картометрический метод	2,50	-
98	401137,23	2212070,18	Картометрический метод	2,50	-
99	401137,76	2212016,79	Картометрический метод	2,50	-
100	401181,63	2211941,85	Картометрический метод	2,50	-
101	401200,25	2211923,58	Картометрический метод	2,50	-
102	401215,57	2211919,39	Картометрический метод	2,50	-
103	401230,16	2211912,75	Картометрический метод	2,50	-
104	401286,95	2211916,71	Картометрический метод	2,50	-
105	401331,24	2211919,27	Картометрический метод	2,50	-
106	401379,3	2211919,15	Картометрический метод	2,50	-
107	401409,38	2211917,64	Картометрический метод	2,50	-
108	401481,81	2211913,6	Картометрический метод	2,50	-
109	401499,27	2211912,01	Картометрический метод	2,50	-
110	401520,31	2211900,5	Картометрический метод	2,50	-
111	401542,14	2211888,2	Картометрический метод	2,50	-
112	401604,05	2211865,57	Картометрический метод	2,50	-
113	401604,77	2211865,42	Картометрический метод	2,50	-
114	401613,75	2211943	Картометрический метод	2,50	-
115	401582,4	2211945,58	Картометрический метод	2,50	-
116	401599,2	2212028,15	Картометрический метод	2,50	-
117	401645,44	2212025,4	Картометрический метод	2,50	-
118	401681	2212024,25	Картометрический метод	2,50	-
119	401682,28	2212024,24	Картометрический метод	2,50	-
120	401682	2211973,27	Картометрический метод	2,50	-
121	401684,32	2211856,07	Картометрический метод	2,50	-
122	401683,46	2211847,35	Картометрический метод	2,50	-
123	401686,69	2211845,74	Картометрический метод	2,50	-
124	401680,02	2211789	Картометрический метод	2,50	-
125	401672,01	2211694,92	Картометрический метод	2,50	-
126	401704,81	2211675,08	Картометрический метод	2,50	-
127	401824,62	2211671,62	Картометрический метод	2,50	-
128	401820,16	2211604,56	Картометрический метод	2,50	-
129	401925,52	2211596,02	Картометрический метод	2,50	-
130	401924,67	2211584,07	Картометрический метод	2,50	-
131	401946,45	2211582,68	Картометрический метод	2,50	-
132	401947,28	2211594,63	Картометрический метод	2,50	-
133	402106,6	2211581,45	Картометрический метод	2,50	-
134	402102,23	2211508,09	Картометрический метод	2,50	-
135	402332,71	2211499,78	Картометрический метод	2,50	-
136	402338,45	2211499,45	Картометрический метод	2,50	-
137	402338,36	2211503,99	Картометрический метод	2,50	-
138	402339,15	2211510,32	Картометрический метод	2,50	-
139	402350,07	2211509,92	Картометрический метод	2,50	-
140	402344,59	2211537,59	Картометрический метод	2,50	-
141	402349,15	2211560,02	Картометрический метод	2,50	-

Сведения о местоположении границ объекта

142	402374,68	2211556,77	Картометрический метод	2,50	-
143	402382,26	2211616,29	Картометрический метод	2,50	-
144	402361,11	2211618,99	Картометрический метод	2,50	-
145	402379,03	2211707,34	Картометрический метод	2,50	-
146	402381,58	2211715,83	Картометрический метод	2,50	-
147	402385,54	2211723,72	Картометрический метод	2,50	-
148	402390,89	2211730,85	Картометрический метод	2,50	-
149	402397,41	2211736,92	Картометрический метод	2,50	-
150	402405,15	2211741,86	Картометрический метод	2,50	-
151	402413,68	2211745,3	Картометрический метод	2,50	-
152	402422,7	2211747,11	Картометрический метод	2,50	-
153	402431,9	2211747,24	Картометрический метод	2,50	-
154	402441,65	2211745,51	Картометрический метод	2,50	-
155	402450,88	2211741,87	Картометрический метод	2,50	-
156	402458,09	2211738,18	Картометрический метод	2,50	-
157	402443,66	2211704,64	Картометрический метод	2,50	-
158	402458,91	2211698,08	Картометрический метод	2,50	-
159	402472,85	2211730,58	Картометрический метод	2,50	-
160	402506,72	2211713,19	Картометрический метод	2,50	-
161	402519,88	2211695,3	Картометрический метод	2,50	-
162	402520,65	2211694,92	Картометрический метод	2,50	-
163	402498,96	2211653,63	Картометрический метод	2,50	-
164	402510,76	2211649,21	Картометрический метод	2,50	-
165	402517,03	2211647,97	Картометрический метод	2,50	-
166	402527,35	2211644,9	Картометрический метод	2,50	-
167	402530,92	2211651,49	Картометрический метод	2,50	-
168	402541,71	2211643,83	Картометрический метод	2,50	-
169	402541,4	2211643,33	Картометрический метод	2,50	-
170	402545,29	2211642,51	Картометрический метод	2,50	-
171	402555,64	2211659,61	Картометрический метод	2,50	-
172	402564,91	2211653,76	Картометрический метод	2,50	-
173	402581,84	2211678,19	Картометрический метод	2,50	-
174	402608,47	2211671,4	Картометрический метод	2,50	-
175	402607,98	2211658,44	Картометрический метод	2,50	-
176	402618,32	2211653,73	Картометрический метод	2,50	-
177	402626,26	2211649,09	Картометрический метод	2,50	-
178	402627,17	2211648,29	Картометрический метод	2,50	-
179	402625,33	2211646,44	Картометрический метод	2,50	-
180	402624,38	2211645,48	Картометрический метод	2,50	-
181	402635,4	2211635,96	Картометрический метод	2,50	-
182	402641,9	2211630,29	Картометрический метод	2,50	-
183	402643,27	2211627,75	Картометрический метод	2,50	-
184	402646	2211619,01	Картометрический метод	2,50	-
185	402647,13	2211609,81	Картометрический метод	2,50	-
186	402646,53	2211600,64	Картометрический метод	2,50	-
187	402644,29	2211591,75	Картометрический метод	2,50	-
188	402643,31	2211589,18	Картометрический метод	2,50	-
189	402628,36	2211553,34	Картометрический метод	2,50	-
190	402605,41	2211570,34	Картометрический метод	2,50	-
191	402586,02	2211544,57	Картометрический метод	2,50	-
192	402579,52	2211549,24	Картометрический метод	2,50	-

Сведения о местоположении границ объекта

193	402566,54	2211531,99	Картометрический метод	2,50	-
194	402607,08	2211502,3	Картометрический метод	2,50	-
195	402581,82	2211441,78	Картометрический метод	2,50	-
196	402578,55	2211435,33	Картометрический метод	2,50	-
197	402574,37	2211429,39	Картометрический метод	2,50	-
198	402569,4	2211424,12	Картометрический метод	2,50	-
199	402562,05	2211418,61	Картометрический метод	2,50	-
200	402553,81	2211414,44	Картометрический метод	2,50	-
201	402545	2211411,93	Картометрический метод	2,50	-
202	402535,87	2211411,03	Картометрический метод	2,50	-
203	402529,12	2211411,5	Картометрический метод	2,50	-
204	402522,49	2211412,79	Картометрический метод	2,50	-
205	402516,2	2211414,98	Картометрический метод	2,50	-
206	402515,88	2211415,11	Картометрический метод	2,50	-
207	402499,1	2211366,31	Картометрический метод	2,50	-
208	402485,61	2211269,08	Картометрический метод	2,50	-
209	402480,45	2211225,02	Картометрический метод	2,50	-
210	402458,22	2211176,6	Картометрический метод	2,50	-
211	402450,68	2211127,79	Картометрический метод	2,50	-
212	402448,4	2211109,53	Картометрический метод	2,50	-
213	402494,38	2211079,83	Картометрический метод	2,50	-
214	402575,21	2211050,67	Картометрический метод	2,50	-
215	402606,97	2211043,45	Картометрический метод	2,50	-
216	402645,66	2211048,94	Картометрический метод	2,50	-
217	402656,14	2211057,27	Картометрический метод	2,50	-
218	402667,67	2211075,2	Картометрический метод	2,50	-
219	402677,2	2211094,65	Картометрический метод	2,50	-
220	402697,83	2211096,63	Картометрический метод	2,50	-
221	402744,27	2211089,88	Картометрический метод	2,50	-
222	402752,6	2211104,57	Картометрический метод	2,50	-
223	402787,93	2211129,97	Картометрический метод	2,50	-
224	402808,96	2211142,27	Картометрический метод	2,50	-
225	402807,37	2211161,79	Картометрический метод	2,50	-
226	402806,18	2211204,19	Картометрический метод	2,50	-
227	402801,02	2211251,02	Картометрический метод	2,50	-
228	402803	2211276,82	Картометрический метод	2,50	-
229	402807,37	2211295,47	Картометрический метод	2,50	-
230	402823,1	2211343,97	Картометрический метод	2,50	-
231	402826,27	2211349,19	Картометрический метод	2,50	-
232	402848,82	2211314,74	Картометрический метод	2,50	-
233	402858,87	2211281,18	Картометрический метод	2,50	-
234	402887,84	2211235,94	Картометрический метод	2,50	-
235	402934,27	2211156,96	Картометрический метод	2,50	-
236	402966,02	2211122,04	Картометрический метод	2,50	-
237	403004,92	2211037,9	Картометрический метод	2,50	-
238	403006,9	2211015,28	Картометрический метод	2,50	-
239	403032,7	2210954,95	Картометрический метод	2,50	-
240	403047,48	2210906,4	Картометрический метод	2,50	-
241	403080,28	2210819,69	Картометрический метод	2,50	-
242	403084,28	2210809,9	Картометрический метод	2,50	-
243	403093,91	2210779,94	Картометрический метод	2,50	-

Сведения о местоположении границ объекта

244	403116,44	2210721,59	Картометрический метод	2,50	-
245	403123,1	2210703,93	Картометрический метод	2,50	-
246	403151,62	2210631,31	Картометрический метод	2,50	-
247	403168,59	2210587,87	Картометрический метод	2,50	-
248	403182,04	2210550,45	Картометрический метод	2,50	-
249	403197,32	2210508,71	Картометрический метод	2,50	-
250	403221,08	2210462,22	Картометрический метод	2,50	-
251	403233,98	2210439,82	Картометрический метод	2,50	-
252	403247,56	2210422,51	Картометрический метод	2,50	-
253	403263,17	2210403,17	Картометрический метод	2,50	-
254	403284,85	2210376,01	Картометрический метод	2,50	-
255	403277,59	2210372,32	Картометрический метод	2,50	-
256	403287,04	2210359,7	Картометрический метод	2,50	-
257	403300,59	2210344,88	Картометрический метод	2,50	-
258	403307,54	2210349,47	Картометрический метод	2,50	-
259	403307,76	2210349,62	Картометрический метод	2,50	-
260	403334,63	2210319,18	Картометрический метод	2,50	-
261	403357,49	2210288,23	Картометрический метод	2,50	-
262	403364,08	2210279,33	Картометрический метод	2,50	-
263	403560,59	2210353,18	Картометрический метод	2,50	-
264	403584,52	2210315,51	Картометрический метод	2,50	-
265	403588	2210317,9	Картометрический метод	2,50	-
266	403588,8	2210318,45	Картометрический метод	2,50	-
267	403603,66	2210328,68	Картометрический метод	2,50	-
268	403646,55	2210358,2	Картометрический метод	2,50	-
269	403683,22	2210386,71	Картометрический метод	2,50	-
1	403781,18	2210503,37	Картометрический метод	2,50	-

3. Сведения о характерных точках части (частей) границы объекта

Обозначение характерных точек части границы	Координаты, м		Метод определения координат характерной точки	Средняя квадратическая погрешность положения характерной точки (M _t), м	Описание обозначения точки на местности (при наличии)
	X	Y			
1	2	3	4	5	6
Часть № -					
-	-	-	-	-	-

План границ объекта



Используемые условные знаки и обозначения:

Масштаб 1:10000

- 1 - характерная точка контура, сведения о которой позволяют однозначно определить её на местности
- вновь образованная часть контура, сведения о которой достаточны для определения её местоположения

ОПИСАНИЕ МЕСТОПОЛОЖЕНИЯ ГРАНИЦ

1 Жилые зоны

(наименование объекта местоположение границ, которого описано (далее - объект))

Раздел 1

Сведения об объекте		
№ п/п	Характеристики объекта	Описание характеристик
1	2	3
1	Местоположение объекта	<i>Российская Федерация, Рязанская область, р-н Шиловский, с/п Желудевское, с Сановка</i>
2	Площадь объекта \pm величина погрешности определения площади ($P \pm \Delta P$)	<i>1425790 кв.м. \pm 418 кв.м.</i>
3	Иные характеристики объекта	<i>Вид зоны: 1 Жилые зоны Номер зоны: 2</i>

Раздел 2

Сведения о местоположении границ объекта					
1. Система координат <u>МСК-62</u>					
2. Сведения о характерных точках границ объекта					
Обозначение характерных точек границ	Координаты, м		Метод определения координат характерной точки	Средняя квадратическая погрешность положения характерной точки (Мт), м	Описание обозначения точки на местности (при наличии)
	X	Y			
1	2	3	4	5	6
1	399553,28	2208994,87	Картометрический метод	2,50	-
2	399550,83	2209023,24	Картометрический метод	2,50	-
3	399518,35	2209047,08	Картометрический метод	2,50	-
4	399490	2209067	Картометрический метод	2,50	-
5	399454,96	2209093,76	Картометрический метод	2,50	-
6	399433,76	2209116,66	Картометрический метод	2,50	-
7	399427,46	2209126,38	Картометрический метод	2,50	-
8	399422,16	2209134,68	Картометрический метод	2,50	-
9	399423,46	2209167,53	Картометрический метод	2,50	-
10	399402,58	2209183,76	Картометрический метод	2,50	-
11	399387,03	2209191,89	Картометрический метод	2,50	-
12	399369,52	2209188,84	Картометрический метод	2,50	-
13	399347,82	2209195,19	Картометрический метод	2,50	-
14	399306,81	2209194,14	Картометрический метод	2,50	-
15	399282,44	2209210,99	Картометрический метод	2,50	-
16	399256,94	2209227,06	Картометрический метод	2,50	-
17	399220,29	2209240,44	Картометрический метод	2,50	-
18	399181,93	2209263,19	Картометрический метод	2,50	-
19	399155,47	2209280,39	Картометрический метод	2,50	-
20	399139,59	2209288,33	Картометрический метод	2,50	-
21	399040,37	2209340,72	Картометрический метод	2,50	-
22	398939,3	2209398,13	Картометрический метод	2,50	-
23	398930,04	2209400,25	Картометрический метод	2,50	-
24	398926,07	2209412,68	Картометрический метод	2,50	-
25	398866,81	2209451,84	Картометрический метод	2,50	-
26	398813,1	2209488,35	Картометрический метод	2,50	-
27	398774,16	2209508,59	Картометрический метод	2,50	-
28	398755,96	2209516,83	Картометрический метод	2,50	-
29	398724,46	2209526,98	Картометрический метод	2,50	-
30	398656,46	2209543,92	Картометрический метод	2,50	-
31	398562,01	2209566,14	Картометрический метод	2,50	-
32	398418,34	2209656,1	Картометрический метод	2,50	-
33	398397,7	2209649,49	Картометрический метод	2,50	-
34	398378,96	2209623,56	Картометрический метод	2,50	-
35	398283,53	2209646,99	Картометрический метод	2,50	-
36	398142,32	2209673,62	Картометрический метод	2,50	-
37	398111,03	2209684,01	Картометрический метод	2,50	-
38	397997,29	2209708,34	Картометрический метод	2,50	-
39	397944,31	2209716,32	Картометрический метод	2,50	-

Сведения о местоположении границ объекта

40	397930,28	2209719,47	Картометрический метод	2,50	-
41	397909,58	2209730,96	Картометрический метод	2,50	-
42	397892,45	2209753,81	Картометрический метод	2,50	-
43	397874,98	2209767,68	Картометрический метод	2,50	-
44	397824,8	2209771,91	Картометрический метод	2,50	-
45	397792,37	2209769,23	Картометрический метод	2,50	-
46	397712,72	2209774,46	Картометрический метод	2,50	-
47	397476,8	2209821,73	Картометрический метод	2,50	-
48	397420,6	2209822,51	Картометрический метод	2,50	-
49	397352,76	2209822,43	Картометрический метод	2,50	-
50	397334,36	2209822,8	Картометрический метод	2,50	-
51	397321,91	2209823,93	Картометрический метод	2,50	-
52	397304,77	2209836,28	Картометрический метод	2,50	-
53	397289,43	2209840,25	Картометрический метод	2,50	-
54	397240,21	2209835,22	Картометрический метод	2,50	-
55	397192,06	2209825,17	Картометрический метод	2,50	-
56	397108,19	2209806,12	Картометрический метод	2,50	-
57	397039,14	2209783,89	Картометрический метод	2,50	-
58	397046,01	2209647,89	Картометрический метод	2,50	-
59	396991,51	2209600,53	Картометрический метод	2,50	-
60	397036,82	2209533,33	Картометрический метод	2,50	-
61	397062,75	2209486,23	Картометрический метод	2,50	-
62	397026,9	2209459,9	Картометрический метод	2,50	-
63	396918,49	2209374,23	Картометрический метод	2,50	-
64	396903,87	2209363,91	Картометрический метод	2,50	-
65	396887,78	2209353,76	Картометрический метод	2,50	-
66	396868,02	2209396,28	Картометрический метод	2,50	-
67	396794,99	2209358,71	Картометрический метод	2,50	-
68	396807,15	2209319,83	Картометрический метод	2,50	-
69	396788,44	2209312	Картометрический метод	2,50	-
70	396781,27	2209327,82	Картометрический метод	2,50	-
71	396755,9	2209318,92	Картометрический метод	2,50	-
72	396761,96	2209298,1	Картометрический метод	2,50	-
73	396701,2	2209272,5	Картометрический метод	2,50	-
74	396598,59	2209231,65	Картометрический метод	2,50	-
75	396555,95	2209237,99	Картометрический метод	2,50	-
76	396746,53	2209384,31	Картометрический метод	2,50	-
77	396783,38	2209412,61	Картометрический метод	2,50	-
78	396946,2	2209512,9	Картометрический метод	2,50	-
79	396876,81	2209679,57	Картометрический метод	2,50	-
80	396817,81	2209745,79	Картометрический метод	2,50	-
81	396764,86	2209701,54	Картометрический метод	2,50	-
82	396700,59	2209645,62	Картометрический метод	2,50	-
83	396776,11	2209434,63	Картометрический метод	2,50	-
84	396745,91	2209418,37	Картометрический метод	2,50	-
85	396719,66	2209478,84	Картометрический метод	2,50	-
86	396692,52	2209544,91	Картометрический метод	2,50	-
87	396680,72	2209578,54	Картометрический метод	2,50	-
88	396664,21	2209612,16	Картометрический метод	2,50	-
89	396544,76	2209536,85	Картометрический метод	2,50	-
90	396527,95	2209526,25	Картометрический метод	2,50	-

Сведения о местоположении границ объекта

91	396466,2	2209487,32	Картометрический метод	2,50	-
92	396456,95	2209497,35	Картометрический метод	2,50	-
93	396440,94	2209484,67	Картометрический метод	2,50	-
94	396445,66	2209474,03	Картометрический метод	2,50	-
95	396394,35	2209440,84	Картометрический метод	2,50	-
96	396351,83	2209409,8	Картометрический метод	2,50	-
97	396368,94	2209357,01	Картометрический метод	2,50	-
98	396422,87	2209174,1	Картометрический метод	2,50	-
99	396426,81	2209158,29	Картометрический метод	2,50	-
100	396428,71	2209153,86	Картометрический метод	2,50	-
101	396429,83	2209150,5	Картометрический метод	2,50	-
102	396431,55	2209145,36	Картометрический метод	2,50	-
103	396434,22	2209137,13	Картометрический метод	2,50	-
104	396489,5	2208957,08	Картометрический метод	2,50	-
105	396513,64	2208965,65	Картометрический метод	2,50	-
106	396577,07	2208987,43	Картометрический метод	2,50	-
107	396630,44	2209003,67	Картометрический метод	2,50	-
108	396648,14	2209009,47	Картометрический метод	2,50	-
109	396677,46	2209024,77	Картометрический метод	2,50	-
110	396697,23	2208995,89	Картометрический метод	2,50	-
111	396736,63	2208992,92	Картометрический метод	2,50	-
112	396777,19	2209009,12	Картометрический метод	2,50	-
113	396762,69	2209034,37	Картометрический метод	2,50	-
114	396785,25	2209061,22	Картометрический метод	2,50	-
115	396769,13	2209103,11	Картометрический метод	2,50	-
116	396796,66	2209118,83	Картометрический метод	2,50	-
117	396830,6	2209104,33	Картометрический метод	2,50	-
118	396841,62	2209093,88	Картометрический метод	2,50	-
119	396863,37	2209090,99	Картометрический метод	2,50	-
120	396866,83	2209035,4	Картометрический метод	2,50	-
121	396836,55	2208971,99	Картометрический метод	2,50	-
122	396832,22	2208933,08	Картометрический метод	2,50	-
123	396845,08	2208803,05	Картометрический метод	2,50	-
124	396785,03	2208785,64	Картометрический метод	2,50	-
125	396763,57	2208901,38	Картометрический метод	2,50	-
126	396728,76	2208895,58	Картометрический метод	2,50	-
127	396736,01	2208828,87	Картометрический метод	2,50	-
128	396734,65	2208757,61	Картометрический метод	2,50	-
129	396702,93	2208743,92	Картометрический метод	2,50	-
130	396689,89	2208798,71	Картометрический метод	2,50	-
131	396649,59	2208785,69	Картометрический метод	2,50	-
132	396629,56	2208949,25	Картометрический метод	2,50	-
133	396597,98	2208946,99	Картометрический метод	2,50	-
134	396618,74	2208694,48	Картометрический метод	2,50	-
135	396681,77	2208708,79	Картометрический метод	2,50	-
136	396674,81	2208639,75	Картометрический метод	2,50	-
137	396689,02	2208554,76	Картометрический метод	2,50	-
138	396761,83	2208567,52	Картометрический метод	2,50	-
139	396751,68	2208671,94	Картометрический метод	2,50	-
140	396774,3	2208679,49	Картометрический метод	2,50	-
141	396764,15	2208735,47	Картометрический метод	2,50	-

Сведения о местоположении границ объекта

142	396783,88	2208743,3	Картометрический метод	2,50	-
143	396803,89	2208578,83	Картометрический метод	2,50	-
144	396974,45	2208641,48	Картометрический метод	2,50	-
145	397065,24	2208676,87	Картометрический метод	2,50	-
146	397083,84	2208720,37	Картометрический метод	2,50	-
147	397118,33	2208840,47	Картометрический метод	2,50	-
148	397102,08	2208884,27	Картометрический метод	2,50	-
149	396997,36	2208850,04	Картометрический метод	2,50	-
150	397002,88	2208962,59	Картометрический метод	2,50	-
151	396961,69	2208960,85	Картометрический метод	2,50	-
152	396958,21	2209026,12	Картометрический метод	2,50	-
153	396943,14	2209104,04	Картометрический метод	2,50	-
154	396966,36	2209106,18	Картометрический метод	2,50	-
155	397019,8	2209118,15	Картометрический метод	2,50	-
156	397049,63	2209134,65	Картометрический метод	2,50	-
157	397077,65	2209150,15	Картометрический метод	2,50	-
158	397087,37	2209155,53	Картометрический метод	2,50	-
159	397120,85	2209174,06	Картометрический метод	2,50	-
160	397091,71	2209245,79	Картометрический метод	2,50	-
161	397091,35	2209252,19	Картометрический метод	2,50	-
162	397135,34	2209253,98	Картометрический метод	2,50	-
163	397147,86	2209257,04	Картометрический метод	2,50	-
164	397159,6	2209268,34	Картометрический метод	2,50	-
165	397172,32	2209287,52	Картометрический метод	2,50	-
166	397184,17	2209330,09	Картометрический метод	2,50	-
167	397203,75	2209375,74	Картометрический метод	2,50	-
168	397243,57	2209390,1	Картометрический метод	2,50	-
169	397267,89	2209397,18	Картометрический метод	2,50	-
170	397326,03	2209415,86	Картометрический метод	2,50	-
171	397285,71	2209544,65	Картометрический метод	2,50	-
172	397315,01	2209552,2	Картометрический метод	2,50	-
173	397335,61	2209493,31	Картометрический метод	2,50	-
174	397369,84	2209415,86	Картометрический метод	2,50	-
175	397388,59	2209415,65	Картометрический метод	2,50	-
176	397462,6	2209420,45	Картометрический метод	2,50	-
177	397513,01	2209426,32	Картометрический метод	2,50	-
178	397529,22	2209431,73	Картометрический метод	2,50	-
179	397569,37	2209438,56	Картометрический метод	2,50	-
180	397584,03	2209364,66	Картометрический метод	2,50	-
181	397595,77	2209363,79	Картометрический метод	2,50	-
182	397607,34	2209367,12	Картометрический метод	2,50	-
183	397603,48	2209408,97	Картометрический метод	2,50	-
184	397644,42	2209407,05	Картометрический метод	2,50	-
185	397653,73	2209405,13	Картометрический метод	2,50	-
186	397908,39	2209357,36	Картометрический метод	2,50	-
187	398194,93	2209278,33	Картометрический метод	2,50	-
188	398210,11	2209345,32	Картометрический метод	2,50	-
189	398361,43	2209314,2	Картометрический метод	2,50	-
190	398399,37	2209312,73	Картометрический метод	2,50	-
191	398426,72	2209294,8	Картометрический метод	2,50	-
192	398449,48	2209279,87	Картометрический метод	2,50	-


Сведения о местоположении границ объекта

193	398447,53	2209270,44	Картометрический метод	2,50	-
194	398470,72	2209267,92	Картометрический метод	2,50	-
195	398493,98	2209265,39	Картометрический метод	2,50	-
196	398517,44	2209262,8	Картометрический метод	2,50	-
197	398540,67	2209260,25	Картометрический метод	2,50	-
198	398542,9	2209267,5	Картометрический метод	2,50	-
199	398561,63	2209325,64	Картометрический метод	2,50	-
200	398619,09	2209307,55	Картометрический метод	2,50	-
201	398600,01	2209249,1	Картометрический метод	2,50	-
202	398588,07	2209190,43	Картометрический метод	2,50	-
203	398767,15	2209080,52	Картометрический метод	2,50	-
204	399106,97	2208864,23	Картометрический метод	2,50	-
205	399203,62	2208803,47	Картометрический метод	2,50	-
206	399313,86	2208732,97	Картометрический метод	2,50	-
207	399465,05	2208806,13	Картометрический метод	2,50	-
208	399496,21	2208852,55	Картометрический метод	2,50	-
209	399500,72	2208860,02	Картометрический метод	2,50	-
210	399504,23	2208873,14	Картометрический метод	2,50	-
211	399522,09	2208939,88	Картометрический метод	2,50	-
1	399553,28	2208994,87	Картометрический метод	2,50	-

3. Сведения о характерных точках части (частей) границы объекта

Обозначение характерных точек части границы	Координаты, м		Метод определения координат характерной точки	Средняя квадратическая погрешность положения характерной точки (M _t), м	Описание обозначения точки на местности (при наличии)
	X	Y			
1	2	3	4	5	6
Часть № -					
-	-	-	-	-	-

План границ объекта



Используемые условные знаки и обозначения:

Масштаб 1:10000

- 1 - характерная точка контура, сведения о которой позволяют однозначно определить её на местности
- - вновь образованная часть контура, сведения о которой достаточны для определения её местоположения

ОПИСАНИЕ МЕСТОПОЛОЖЕНИЯ ГРАНИЦ

3.1 Производственная зона

(наименование объекта местоположение границ, которого описано (далее - объект))

Раздел 1

Сведения об объекте		
№ п/п	Характеристики объекта	Описание характеристик
1	2	3
1	Местоположение объекта	<i>Российская Федерация, Рязанская область, р-н Шиловский, с/п Желудевское, с Желудево</i>
2	Площадь объекта ± величина погрешности определения площади (Р ± Дельта Р)	<i>13966кв.м. ± 41кв.м.</i>
3	Иные характеристики объекта	<i>Вид зоны: 3.1 Производственная зона Номер зоны: 2</i>

Раздел 2

Сведения о местоположении границ объекта					
1. Система координат <u>МСК-62</u>					
2. Сведения о характерных точках границ объекта					
Обозначение характерных точек границ	Координаты, м		Метод определения координат характерной точки	Средняя квадратическая погрешность положения характерной точки (Мп), м	Описание обозначения точки на местности (при наличии)
	X	Y			
1	2	3	4	5	6
1	401683,46	2211847,36	Картометрический метод	2,50	-
2	401684,32	2211856,07	Картометрический метод	2,50	-
3	401682	2211973,27	Картометрический метод	2,50	-
4	401682,28	2212024,24	Картометрический метод	2,50	-
5	401681	2212024,25	Картометрический метод	2,50	-
6	401645,44	2212025,4	Картометрический метод	2,50	-
7	401599,2	2212028,15	Картометрический метод	2,50	-
8	401582,4	2211945,58	Картометрический метод	2,50	-
9	401613,75	2211943	Картометрический метод	2,50	-
10	401604,77	2211865,42	Картометрический метод	2,50	-
11	401631,43	2211859,23	Картометрический метод	2,50	-
12	401658,82	2211854,87	Картометрический метод	2,50	-
13	401668,35	2211854,87	Картометрический метод	2,50	-
1	401683,46	2211847,36	Картометрический метод	2,50	-
3. Сведения о характерных точках части (частей) границы объекта					
Обозначение характерных точек части границы	Координаты, м		Метод определения координат характерной точки	Средняя квадратическая погрешность положения характерной точки (Мп), м	Описание обозначения точки на местности (при наличии)
	X	Y			
1	2	3	4	5	6
Часть № -					
-	-	-	-	-	-

План границ объекта



Используемые условные знаки и обозначения:

Масштаб 1:3000

- 1 - характерная точка контура, сведения о которой позволяют однозначно определить её на местности
- - вновь образованная часть контура, сведения о которой достаточны для определения её местоположения

ОПИСАНИЕ МЕСТОПОЛОЖЕНИЯ ГРАНИЦ

3.1 Производственная зона

(наименование объекта местоположение границ, которого описано (далее - объект))

Раздел 1

Сведения об объекте		
№ п/п	Характеристики объекта	Описание характеристик
1	2	3
1	Местоположение объекта	<i>Российская Федерация, Рязанская область, р-н Шиловский, с/п Желудевское</i>
2	Площадь объекта ± величина погрешности определения площади (Р ± Дельта Р)	<i>64960кв.м. ± 89кв.м.</i>
3	Иные характеристики объекта	<i>Вид зоны: 3.1 Производственная зона Номер зоны: 2</i>

Раздел 2

Сведения о местоположении границ объекта					
1. Система координат <u>МСК-62</u>					
2. Сведения о характерных точках границ объекта					
Обозначение характерных точек границ	Координаты, м		Метод определения координат характерной точки	Средняя квадратическая погрешность положения характерной точки (Мп), м	Описание обозначения точки на местности (при наличии)
	X	Y			
1	2	3	4	5	6
1	399271,86	2211873,91	Картометрический метод	2,50	-
2	399157,17	2211962,85	Картометрический метод	2,50	-
3	398960,93	2211774,18	Картометрический метод	2,50	-
4	398949,81	2211765,77	Картометрический метод	2,50	-
5	398938,98	2211760,35	Картометрический метод	2,50	-
6	398948,2	2211747,32	Картометрический метод	2,50	-
7	398961,17	2211723,24	Картометрический метод	2,50	-
8	398964,41	2211708,28	Картометрический метод	2,50	-
9	398960,09	2211680,37	Картометрический метод	2,50	-
10	398954,18	2211663,08	Картометрический метод	2,50	-
11	398940,37	2211643,56	Картометрический метод	2,50	-
12	398926,89	2211635,1	Картометрический метод	2,50	-
13	398888,74	2211625,56	Картометрический метод	2,50	-
14	398895,36	2211622,54	Картометрический метод	2,50	-
15	398905,83	2211617,77	Картометрический метод	2,50	-
16	398906,94	2211621,19	Картометрический метод	2,50	-
17	398914,14	2211619,1	Картометрический метод	2,50	-
18	398912,93	2211614,47	Картометрический метод	2,50	-
19	399029,34	2211561,21	Картометрический метод	2,50	-
1	399271,86	2211873,91	Картометрический метод	2,50	-
3. Сведения о характерных точках части (частей) границы объекта					
Обозначение характерных точек части границы	Координаты, м		Метод определения координат характерной точки	Средняя квадратическая погрешность положения характерной точки (Мп), м	Описание обозначения точки на местности (при наличии)
	X	Y			
1	2	3	4	5	6
Часть № -					
-	-	-	-	-	-

План границ объекта



Используемые условные знаки и обозначения:

Масштаб 1:4000

- 1 - характерная точка контура, сведения о которой позволяют однозначно определить её на местности
- - вновь образованная часть контура, сведения о которой достаточны для определения её местоположения

ОПИСАНИЕ МЕСТОПОЛОЖЕНИЯ ГРАНИЦ

3.3 Зона инженерной инфраструктуры

(наименование объекта местоположение границ, которого описано (далее - объект)

Раздел 1

Сведения об объекте		
№ п/п	Характеристики объекта	Описание характеристик
1	2	3
1	Местоположение объекта	<i>Российская Федерация, Рязанская область, р-н Шиловский, с/п Желудевское</i>
2	Площадь объекта ± величина погрешности определения площади (Р ± Дельта Р)	<i>5889кв.м. ± 179кв.м.</i>
3	Иные характеристики объекта	<i>Вид зоны: 3.3 Зона инженерной инфраструктуры Номер зоны: 2</i>

Раздел 2

Сведения о местоположении границ объекта					
1. Система координат <u>МСК-62</u>					
2. Сведения о характерных точках границ объекта					
Обозначение характерных точек границ	Координаты, м		Метод определения координат характерной точки	Средняя квадратическая погрешность положения характерной точки (Мт), м	Описание обозначения точки на местности (при наличии)
	X	Y			
1	2	3	4	5	6
ЗУ1(1)					
1	398912,06	2211611,9	Картометрический метод	2,50	-
2	398914,14	2211619,1	Картометрический метод	2,50	-
3	398906,94	2211621,19	Картометрический метод	2,50	-
4	398904,85	2211613,98	Картометрический метод	2,50	-
1	398912,06	2211611,9	Картометрический метод	2,50	-
ЗУ1(2)					
5	405799,71	2213445,59	Картометрический метод	2,50	-
6	405800,64	2213451,11	Картометрический метод	2,50	-
7	405793,14	2213452,37	Картометрический метод	2,50	-
8	405792,22	2213446,85	Картометрический метод	2,50	-
5	405799,71	2213445,59	Картометрический метод	2,50	-
ЗУ1(3)					
9	406610,81	2214001,97	Картометрический метод	2,50	-
10	406611,66	2214003,78	Картометрический метод	2,50	-
11	406608,77	2214005,14	Картометрический метод	2,50	-
12	406607,92	2214003,33	Картометрический метод	2,50	-
9	406610,81	2214001,97	Картометрический метод	2,50	-
ЗУ1(4)					
13	406640,74	2214408,05	Картометрический метод	2,50	-
14	406639,86	2214409,85	Картометрический метод	2,50	-
15	406637,01	2214408,46	Картометрический метод	2,50	-
16	406637,89	2214406,66	Картометрический метод	2,50	-
13	406640,74	2214408,05	Картометрический метод	2,50	-
ЗУ1(5)					
17	406649,1	2214453,67	Картометрический метод	2,50	-
18	406648,28	2214455,49	Картометрический метод	2,50	-
19	406645,48	2214454,23	Картометрический метод	2,50	-
20	406646,3	2214452,41	Картометрический метод	2,50	-
17	406649,1	2214453,67	Картометрический метод	2,50	-
ЗУ1(6)					
21	406466,3	2213444,42	Картометрический метод	2,50	-
22	406467,14	2213446,24	Картометрический метод	2,50	-
23	406463,37	2213447,98	Картометрический метод	2,50	-
24	406462,53	2213446,17	Картометрический метод	2,50	-
21	406466,3	2213444,42	Картометрический метод	2,50	-
ЗУ1(7)					
25	406462,87	2213455,83	Картометрический метод	2,50	-
26	406463,47	2213457,74	Картометрический метод	2,50	-

Сведения о местоположении границ объекта

27	406461,56	2213458,34	Картометрический метод	2,50	-
28	406460,96	2213456,44	Картометрический метод	2,50	-
25	406462,87	2213455,83	Картометрический метод	2,50	-
ЗУ1(8)					
29	406393,17	2213296,32	Картометрический метод	2,50	-
30	406393,75	2213298,24	Картометрический метод	2,50	-
31	406391,83	2213298,82	Картометрический метод	2,50	-
32	406391,25	2213296,9	Картометрический метод	2,50	-
29	406393,17	2213296,32	Картометрический метод	2,50	-
ЗУ1(9)					
33	406383,53	2213324,93	Картометрический метод	2,50	-
34	406384,12	2213326,84	Картометрический метод	2,50	-
35	406382,21	2213327,43	Картометрический метод	2,50	-
36	406381,62	2213325,52	Картометрический метод	2,50	-
33	406383,53	2213324,93	Картометрический метод	2,50	-
ЗУ1(10)					
37	406454,41	2213497,14	Картометрический метод	2,50	-
38	406455,02	2213499,05	Картометрический метод	2,50	-
39	406452,07	2213499,99	Картометрический метод	2,50	-
40	406451,46	2213498,08	Картометрический метод	2,50	-
37	406454,41	2213497,14	Картометрический метод	2,50	-
ЗУ1(11)					
41	405886,61	2213399,93	Картометрический метод	2,50	-
42	405885,83	2213401,77	Картометрический метод	2,50	-
43	405883,99	2213400,99	Картометрический метод	2,50	-
44	405884,77	2213399,15	Картометрический метод	2,50	-
41	405886,61	2213399,93	Картометрический метод	2,50	-
ЗУ1(12)					
45	405914,55	2213996,52	Картометрический метод	2,50	-
46	405914,94	2213998,84	Картометрический метод	2,50	-
47	405912,62	2213999,23	Картометрический метод	2,50	-
48	405912,23	2213996,91	Картометрический метод	2,50	-
45	405914,55	2213996,52	Картометрический метод	2,50	-
ЗУ1(13)					
49	405875,06	2213761,77	Картометрический метод	2,50	-
50	405875,45	2213764,09	Картометрический метод	2,50	-
51	405873,13	2213764,47	Картометрический метод	2,50	-
52	405872,74	2213762,16	Картометрический метод	2,50	-
49	405875,06	2213761,77	Картометрический метод	2,50	-
ЗУ1(14)					
53	405835,62	2213527,11	Картометрический метод	2,50	-
54	405836,01	2213529,43	Картометрический метод	2,50	-
55	405833,7	2213529,82	Картометрический метод	2,50	-
56	405833,31	2213527,5	Картометрический метод	2,50	-
53	405835,62	2213527,11	Картометрический метод	2,50	-
ЗУ1(15)					
57	405796,19	2213292,26	Картометрический метод	2,50	-
58	405796,58	2213294,58	Картометрический метод	2,50	-
59	405794,26	2213294,97	Картометрический метод	2,50	-
60	405793,87	2213292,65	Картометрический метод	2,50	-
57	405796,19	2213292,26	Картометрический метод	2,50	-
ЗУ1(16)					

Сведения о местоположении границ объекта

61	406326,85	2212990,73	Картометрический метод	2,50	-
62	406327,62	2212992,58	Картометрический метод	2,50	-
63	406323,79	2212994,19	Картометрический метод	2,50	-
64	406323,01	2212992,35	Картометрический метод	2,50	-
61	406326,85	2212990,73	Картометрический метод	2,50	-
ЗУ1(17)					
65	406313,23	2213004,84	Картометрический метод	2,50	-
66	406311,96	2213006,39	Картометрический метод	2,50	-
67	406310,41	2213005,12	Картометрический метод	2,50	-
68	406311,68	2213003,57	Картометрический метод	2,50	-
65	406313,23	2213004,84	Картометрический метод	2,50	-
ЗУ1(18)					
69	404385,56	2212866,9	Картометрический метод	2,50	-
70	404385,72	2212867,16	Картометрический метод	2,50	-
71	404385,46	2212867,32	Картометрический метод	2,50	-
72	404385,3	2212867,06	Картометрический метод	2,50	-
69	404385,56	2212866,9	Картометрический метод	2,50	-
ЗУ1(19)					
73	404714,33	2212668,27	Картометрический метод	2,50	-
74	404714,49	2212668,53	Картометрический метод	2,50	-
75	404714,23	2212668,69	Картометрический метод	2,50	-
76	404714,07	2212668,43	Картометрический метод	2,50	-
73	404714,33	2212668,27	Картометрический метод	2,50	-
ЗУ1(20)					
77	404447,42	2212829,61	Картометрический метод	2,50	-
78	404447,58	2212829,87	Картометрический метод	2,50	-
79	404447,32	2212830,03	Картометрический метод	2,50	-
80	404447,16	2212829,77	Картометрический метод	2,50	-
77	404447,42	2212829,61	Картометрический метод	2,50	-
ЗУ1(21)					
81	404643,42	2212710,96	Картометрический метод	2,50	-
82	404643,58	2212711,22	Картометрический метод	2,50	-
83	404643,32	2212711,38	Картометрический метод	2,50	-
84	404643,16	2212711,12	Картометрический метод	2,50	-
81	404643,42	2212710,96	Картометрический метод	2,50	-
ЗУ1(22)					
85	404777,48	2212630,4	Картометрический метод	2,50	-
86	404777,64	2212630,66	Картометрический метод	2,50	-
87	404777,38	2212630,82	Картометрический метод	2,50	-
88	404777,22	2212630,56	Картометрический метод	2,50	-
85	404777,48	2212630,4	Картометрический метод	2,50	-
ЗУ1(23)					
89	404583,16	2212747,38	Картометрический метод	2,50	-
90	404583,32	2212747,64	Картометрический метод	2,50	-
91	404583,06	2212747,8	Картометрический метод	2,50	-
92	404582,9	2212747,54	Картометрический метод	2,50	-
89	404583,16	2212747,38	Картометрический метод	2,50	-
ЗУ1(24)					
93	404512,23	2212790,06	Картометрический метод	2,50	-
94	404512,39	2212790,32	Картометрический метод	2,50	-
95	404512,13	2212790,48	Картометрический метод	2,50	-
96	404511,97	2212790,22	Картометрический метод	2,50	-

Сведения о местоположении границ объекта

93	404512,23	2212790,06	Картометрический метод	2,50	-
ЗУ1(25)					
97	404847,93	2212587,81	Картометрический метод	2,50	-
98	404848,09	2212588,07	Картометрический метод	2,50	-
99	404847,83	2212588,23	Картометрический метод	2,50	-
100	404847,67	2212587,97	Картометрический метод	2,50	-
97	404847,93	2212587,81	Картометрический метод	2,50	-
ЗУ1(26)					
101	405725,29	2213001,89	Картометрический метод	2,50	-
102	405726,22	2213007,41	Картометрический метод	2,50	-
103	405718,72	2213008,67	Картометрический метод	2,50	-
104	405717,8	2213003,15	Картометрический метод	2,50	-
101	405725,29	2213001,89	Картометрический метод	2,50	-
ЗУ1(27)					
105	405756,76	2213057,8	Картометрический метод	2,50	-
106	405757,15	2213060,12	Картометрический метод	2,50	-
107	405754,83	2213060,51	Картометрический метод	2,50	-
108	405754,44	2213058,19	Картометрический метод	2,50	-
105	405756,76	2213057,8	Картометрический метод	2,50	-
ЗУ1(28)					
109	403626,75	2211664,28	Картометрический метод	2,50	-
110	403623,94	2211676,04	Картометрический метод	2,50	-
111	403613,96	2211673,35	Картометрический метод	2,50	-
112	403617,18	2211661,69	Картометрический метод	2,50	-
109	403626,75	2211664,28	Картометрический метод	2,50	-
ЗУ1(29)					
113	404201,09	2212976,5	Картометрический метод	2,50	-
114	404203,15	2212979,3	Картометрический метод	2,50	-
115	404197,68	2212978,88	Картометрический метод	2,50	-
113	404201,09	2212976,5	Картометрический метод	2,50	-
ЗУ1(30)					
116	402474,37	2211212,54	Картометрический метод	2,50	-
117	402466,56	2211213,02	Картометрический метод	2,50	-
118	402470,37	2211208,74	Картометрический метод	2,50	-
116	402474,37	2211212,54	Картометрический метод	2,50	-
ЗУ1(31)					
119	402923,24	2211046,93	Картометрический метод	2,50	-
120	402923,27	2211047,22	Картометрический метод	2,50	-
121	402922,98	2211047,25	Картометрический метод	2,50	-
122	402922,95	2211046,96	Картометрический метод	2,50	-
119	402923,24	2211046,93	Картометрический метод	2,50	-
ЗУ1(32)					
123	402477,95	2211270,94	Картометрический метод	2,50	-
124	402477,99	2211271,24	Картометрический метод	2,50	-
125	402477,69	2211271,28	Картометрический метод	2,50	-
126	402477,65	2211270,98	Картометрический метод	2,50	-
123	402477,95	2211270,94	Картометрический метод	2,50	-
ЗУ1(33)					
127	402703,29	2211065,07	Картометрический метод	2,50	-
128	402703,31	2211065,37	Картометрический метод	2,50	-
129	402703,01	2211065,39	Картометрический метод	2,50	-
130	402702,99	2211065,09	Картометрический метод	2,50	-

Сведения о местоположении границ объекта

127	402703,29	2211065,07	Картометрический метод	2,50	-
ЗУ1(34)					
131	402495,34	2211412,79	Картометрический метод	2,50	-
132	402495,38	2211413,09	Картометрический метод	2,50	-
133	402495,08	2211413,13	Картометрический метод	2,50	-
134	402495,04	2211412,83	Картометрический метод	2,50	-
131	402495,34	2211412,79	Картометрический метод	2,50	-
ЗУ1(35)					
135	402773,1	2211059,39	Картометрический метод	2,50	-
136	402773,12	2211059,69	Картометрический метод	2,50	-
137	402772,82	2211059,71	Картометрический метод	2,50	-
138	402772,8	2211059,41	Картометрический метод	2,50	-
135	402773,1	2211059,39	Картометрический метод	2,50	-
ЗУ1(36)					
139	402842,53	2211053,61	Картометрический метод	2,50	-
140	402842,55	2211053,91	Картометрический метод	2,50	-
141	402842,25	2211053,93	Картометрический метод	2,50	-
142	402842,23	2211053,63	Картометрический метод	2,50	-
139	402842,53	2211053,61	Картометрический метод	2,50	-
ЗУ1(37)					
143	402486,53	2211339,78	Картометрический метод	2,50	-
144	402486,55	2211340,08	Картометрический метод	2,50	-
145	402486,25	2211340,1	Картометрический метод	2,50	-
146	402486,23	2211339,8	Картометрический метод	2,50	-
143	402486,53	2211339,78	Картометрический метод	2,50	-
ЗУ1(38)					
147	403004,54	2211037,95	Картометрический метод	2,50	-
148	402999,68	2211040,98	Картометрический метод	2,50	-
149	402997,07	2211036,71	Картометрический метод	2,50	-
147	403004,54	2211037,95	Картометрический метод	2,50	-
ЗУ1(39)					
150	403787,68	2210579,13	Картометрический метод	2,50	-
151	403787,6	2210585,2	Картометрический метод	2,50	-
152	403781,91	2210585,38	Картометрический метод	2,50	-
150	403787,68	2210579,13	Картометрический метод	2,50	-
ЗУ1(40)					
153	403766,01	2210598,3	Картометрический метод	2,50	-
154	403767,86	2210603,37	Картометрический метод	2,50	-
155	403767,62	2210603,46	Картометрический метод	2,50	-
156	403765,77	2210598,39	Картометрический метод	2,50	-
153	403766,01	2210598,3	Картометрический метод	2,50	-
ЗУ1(41)					
157	404143,84	2210748,7	Картометрический метод	2,50	-
158	404141,92	2210754,8	Картометрический метод	2,50	-
159	404135,81	2210752,88	Картометрический метод	2,50	-
160	404137,73	2210746,78	Картометрический метод	2,50	-
157	404143,84	2210748,7	Картометрический метод	2,50	-
ЗУ1(42)					
161	403777,2	2210610,17	Картометрический метод	2,50	-
162	403777,4	2210610,03	Картометрический метод	2,50	-
163	403780,35	2210614,05	Картометрический метод	2,50	-
164	403780,15	2210614,19	Картометрический метод	2,50	-

Сведения о местоположении границ объекта

161	403777,2	2210610,17	Картометрический метод	2,50	-
ЗУ1(43)					
165	404029,81	2210665,14	Картометрический метод	2,50	-
166	404028,39	2210667,01	Картометрический метод	2,50	-
167	404026,52	2210665,59	Картометрический метод	2,50	-
168	404027,94	2210663,72	Картометрический метод	2,50	-
165	404029,81	2210665,14	Картометрический метод	2,50	-
ЗУ1(44)					
169	403806,02	2210572,01	Картометрический метод	2,50	-
170	403801,53	2210578,14	Картометрический метод	2,50	-
171	403797,01	2210574,82	Картометрический метод	2,50	-
172	403801,51	2210568,7	Картометрический метод	2,50	-
169	403806,02	2210572,01	Картометрический метод	2,50	-
ЗУ1(45)					
173	404005,81	2210718,58	Картометрический метод	2,50	-
174	404010,3	2210721,91	Картометрический метод	2,50	-
175	404005,78	2210728,02	Картометрический метод	2,50	-
176	404001,28	2210724,68	Картометрический метод	2,50	-
173	404005,81	2210718,58	Картометрический метод	2,50	-
ЗУ1(46)					
177	404119,91	2210799,06	Картометрический метод	2,50	-
178	404116,25	2210809,85	Картометрический метод	2,50	-
179	404105,46	2210806,19	Картометрический метод	2,50	-
180	404109,12	2210795,4	Картометрический метод	2,50	-
177	404119,91	2210799,06	Картометрический метод	2,50	-
ЗУ1(47)					
181	403721,91	2210627,65	Картометрический метод	2,50	-
182	403721,98	2210627,94	Картометрический метод	2,50	-
183	403721,68	2210628,01	Картометрический метод	2,50	-
184	403721,62	2210627,71	Картометрический метод	2,50	-
181	403721,91	2210627,65	Картометрический метод	2,50	-
ЗУ1(48)					
185	403819,98	2210565,07	Картометрический метод	2,50	-
186	403819,8	2210565,31	Картометрический метод	2,50	-
187	403819,56	2210565,13	Картометрический метод	2,50	-
188	403819,74	2210564,89	Картометрический метод	2,50	-
185	403819,98	2210565,07	Картометрический метод	2,50	-
ЗУ1(49)					
189	403779,2	2210768,91	Картометрический метод	2,50	-
190	403779,16	2210771,26	Картометрический метод	2,50	-
191	403776,81	2210771,22	Картометрический метод	2,50	-
192	403776,85	2210768,87	Картометрический метод	2,50	-
189	403779,2	2210768,91	Картометрический метод	2,50	-
ЗУ1(50)					
193	404185,64	2210775,63	Картометрический метод	2,50	-
194	404185,6	2210777,98	Картометрический метод	2,50	-
195	404183,25	2210777,94	Картометрический метод	2,50	-
196	404183,29	2210775,59	Картометрический метод	2,50	-
193	404185,64	2210775,63	Картометрический метод	2,50	-
ЗУ1(51)					
197	403756,07	2210558,66	Картометрический метод	2,50	-
198	403755,75	2210566,16	Картометрический метод	2,50	-

Сведения о местоположении границ объекта

199	403748,26	2210565,83	Картометрический метод	2,50	-
200	403748,58	2210558,34	Картометрический метод	2,50	-
197	403756,07	2210558,66	Картометрический метод	2,50	-
ЗУ1(52)					
201	403981,01	2210507,92	Картометрический метод	2,50	-
202	403978,2	2210512,88	Картометрический метод	2,50	-
203	403975,39	2210517,84	Картометрический метод	2,50	-
204	403965,47	2210512,21	Картометрический метод	2,50	-
205	403968,29	2210507,25	Картометрический метод	2,50	-
206	403971,1	2210502,3	Картометрический метод	2,50	-
201	403981,01	2210507,92	Картометрический метод	2,50	-
ЗУ1(53)					
207	403758,91	2210418,3	Картометрический метод	2,50	-
208	403756,84	2210423,91	Картометрический метод	2,50	-
209	403752,37	2210422,04	Картометрический метод	2,50	-
207	403758,91	2210418,3	Картометрический метод	2,50	-
ЗУ1(54)					
210	403912,18	2210447,66	Картометрический метод	2,50	-
211	403909,46	2210451,45	Картометрический метод	2,50	-
212	403909,26	2210451,31	Картометрический метод	2,50	-
213	403911,98	2210447,52	Картометрический метод	2,50	-
210	403912,18	2210447,66	Картометрический метод	2,50	-
ЗУ1(55)					
214	403878,53	2210492,7	Картометрический метод	2,50	-
215	403878,34	2210492,93	Картометрический метод	2,50	-
216	403878,11	2210492,74	Картометрический метод	2,50	-
217	403878,3	2210492,51	Картометрический метод	2,50	-
214	403878,53	2210492,7	Картометрический метод	2,50	-
ЗУ1(56)					
218	403989,07	2210453,1	Картометрический метод	2,50	-
219	403989,05	2210453,4	Картометрический метод	2,50	-
220	403988,75	2210453,38	Картометрический метод	2,50	-
221	403988,77	2210453,08	Картометрический метод	2,50	-
218	403989,07	2210453,1	Картометрический метод	2,50	-
ЗУ1(57)					
222	403856,62	2210519,9	Картометрический метод	2,50	-
223	403856,43	2210520,13	Картометрический метод	2,50	-
224	403856,2	2210519,94	Картометрический метод	2,50	-
225	403856,39	2210519,71	Картометрический метод	2,50	-
222	403856,62	2210519,9	Картометрический метод	2,50	-
ЗУ1(58)					
226	403809,13	2210430,25	Картометрический метод	2,50	-
227	403809,09	2210430,55	Картометрический метод	2,50	-
228	403808,79	2210430,51	Картометрический метод	2,50	-
229	403808,83	2210430,21	Картометрический метод	2,50	-
226	403809,13	2210430,25	Картометрический метод	2,50	-
ЗУ1(59)					
230	403945,46	2210450,89	Картометрический метод	2,50	-
231	403945,43	2210451,18	Картометрический метод	2,50	-
232	403945,14	2210451,15	Картометрический метод	2,50	-
233	403945,17	2210450,86	Картометрический метод	2,50	-
230	403945,46	2210450,89	Картометрический метод	2,50	-

Сведения о местоположении границ объекта

ЗУ1(60)					
234	403654,23	2210314,17	Картометрический метод	2,50	-
235	403659,16	2210320,08	Картометрический метод	2,50	-
236	403656,21	2210322,54	Картометрический метод	2,50	-
237	403653,25	2210325,01	Картометрический метод	2,50	-
238	403648,32	2210319,1	Картометрический метод	2,50	-
239	403651,28	2210316,64	Картометрический метод	2,50	-
234	403654,23	2210314,17	Картометрический метод	2,50	-
ЗУ1(61)					
240	403279,15	2210381,21	Картометрический метод	2,50	-
241	403279,03	2210381,49	Картометрический метод	2,50	-
242	403278,75	2210381,37	Картометрический метод	2,50	-
243	403278,87	2210381,09	Картометрический метод	2,50	-
240	403279,15	2210381,21	Картометрический метод	2,50	-
ЗУ1(62)					
244	403313,22	2210285,31	Картометрический метод	2,50	-
245	403312,45	2210287,53	Картометрический метод	2,50	-
246	403310,23	2210286,76	Картометрический метод	2,50	-
247	403311	2210284,54	Картометрический метод	2,50	-
244	403313,22	2210285,31	Картометрический метод	2,50	-
ЗУ1(63)					
248	403106,12	2210208,05	Картометрический метод	2,50	-
249	403105,35	2210210,27	Картометрический метод	2,50	-
250	403103,13	2210209,5	Картометрический метод	2,50	-
251	403103,9	2210207,28	Картометрический метод	2,50	-
248	403106,12	2210208,05	Картометрический метод	2,50	-
ЗУ1(64)					
252	403022,51	2210150,64	Картометрический метод	2,50	-
253	403018,72	2210152,59	Картометрический метод	2,50	-
254	403018,6	2210152,37	Картометрический метод	2,50	-
255	403022,39	2210150,42	Картометрический метод	2,50	-
252	403022,51	2210150,64	Картометрический метод	2,50	-
ЗУ1(65)					
256	402905,94	2210755,51	Картометрический метод	2,50	-
257	402905,91	2210757,86	Картометрический метод	2,50	-
258	402903,56	2210757,82	Картометрический метод	2,50	-
259	402903,59	2210755,47	Картометрический метод	2,50	-
256	402905,94	2210755,51	Картометрический метод	2,50	-
ЗУ1(66)					
260	402708,21	2210750,01	Картометрический метод	2,50	-
261	402707,91	2210757,56	Картометрический метод	2,50	-
262	402699,92	2210757,25	Картометрический метод	2,50	-
263	402700,21	2210749,69	Картометрический метод	2,50	-
260	402708,21	2210750,01	Картометрический метод	2,50	-
ЗУ1(67)					
264	402579,61	2210750,32	Картометрический метод	2,50	-
265	402579,57	2210752,67	Картометрический метод	2,50	-
266	402577,22	2210752,63	Картометрический метод	2,50	-
267	402577,26	2210750,28	Картометрический метод	2,50	-
264	402579,61	2210750,32	Картометрический метод	2,50	-
ЗУ1(68)					
268	402374,67	2210747,03	Картометрический метод	2,50	-

Сведения о местоположении границ объекта

269	402374,64	2210749,38	Картометрический метод	2,50	-
270	402372,29	2210749,34	Картометрический метод	2,50	-
271	402372,33	2210746,99	Картометрический метод	2,50	-
268	402374,67	2210747,03	Картометрический метод	2,50	-
ЗУ1(69)					
272	401964,92	2210740,84	Картометрический метод	2,50	-
273	401964,88	2210743,19	Картометрический метод	2,50	-
274	401962,53	2210743,14	Картометрический метод	2,50	-
275	401962,57	2210740,79	Картометрический метод	2,50	-
272	401964,92	2210740,84	Картометрический метод	2,50	-
ЗУ1(70)					
276	402176,37	2210744,58	Картометрический метод	2,50	-
277	402176,35	2210746,93	Картометрический метод	2,50	-
278	402174	2210746,9	Картометрический метод	2,50	-
279	402174,02	2210744,55	Картометрический метод	2,50	-
276	402176,37	2210744,58	Картометрический метод	2,50	-
ЗУ1(71)					
280	402576,35	2210010,87	Картометрический метод	2,50	-
281	402575,59	2210013,09	Картометрический метод	2,50	-
282	402573,37	2210012,33	Картометрический метод	2,50	-
283	402574,13	2210010,11	Картометрический метод	2,50	-
280	402576,35	2210010,87	Картометрический метод	2,50	-
ЗУ1(72)					
284	402394,23	2209943,16	Картометрический метод	2,50	-
285	402393,46	2209945,38	Картометрический метод	2,50	-
286	402391,24	2209944,61	Картометрический метод	2,50	-
287	402392,01	2209942,39	Картометрический метод	2,50	-
284	402394,23	2209943,16	Картометрический метод	2,50	-
ЗУ1(73)					
288	402989,48	2210164,45	Картометрический метод	2,50	-
289	402988,72	2210166,67	Картометрический метод	2,50	-
290	402986,49	2210165,9	Картометрический метод	2,50	-
291	402987,26	2210163,68	Картометрический метод	2,50	-
288	402989,48	2210164,45	Картометрический метод	2,50	-
ЗУ1(74)					
292	401993,81	2209794,75	Картометрический метод	2,50	-
293	401993,05	2209796,97	Картометрический метод	2,50	-
294	401990,83	2209796,2	Картометрический метод	2,50	-
295	401991,59	2209793,98	Картометрический метод	2,50	-
292	401993,81	2209794,75	Картометрический метод	2,50	-
ЗУ1(75)					
296	402776,01	2210085,21	Картометрический метод	2,50	-
297	402775,24	2210087,43	Картометрический метод	2,50	-
298	402773,02	2210086,66	Картометрический метод	2,50	-
299	402773,79	2210084,44	Картометрический метод	2,50	-
296	402776,01	2210085,21	Картометрический метод	2,50	-
ЗУ1(76)					
300	402193,14	2209868,84	Картометрический метод	2,50	-
301	402192,38	2209871,07	Картометрический метод	2,50	-
302	402190,15	2209870,3	Картометрический метод	2,50	-
303	402190,92	2209868,08	Картометрический метод	2,50	-
300	402193,14	2209868,84	Картометрический метод	2,50	-

Сведения о местоположении границ объекта

ЗУ1(77)					
304	399604,14	2211212,51	Картометрический метод	2,50	-
305	399603,59	2211213,43	Картометрический метод	2,50	-
306	399603,1	2211213,67	Картометрический метод	2,50	-
307	399599,72	2211214,53	Картометрический метод	2,50	-
308	399599,18	2211214,56	Картометрический метод	2,50	-
309	399598,25	2211214,01	Картометрический метод	2,50	-
310	399597,99	2211212,98	Картометрический метод	2,50	-
311	399598,54	2211212,05	Картометрический метод	2,50	-
312	399599,03	2211211,82	Картометрический метод	2,50	-
313	399602,4	2211210,96	Картометрический метод	2,50	-
314	399602,95	2211210,93	Картометрический метод	2,50	-
315	399603,87	2211211,47	Картометрический метод	2,50	-
304	399604,14	2211212,51	Картометрический метод	2,50	-
ЗУ1(78)					
316	399739,04	2211202,88	Картометрический метод	2,50	-
317	399739,1	2211203,89	Картометрический метод	2,50	-
318	399738,43	2211204,64	Картометрический метод	2,50	-
319	399737,42	2211204,71	Картометрический метод	2,50	-
320	399736,67	2211204,04	Картометрический метод	2,50	-
321	399736,6	2211203,03	Картометрический метод	2,50	-
322	399737,27	2211202,27	Картометрический метод	2,50	-
323	399738,28	2211202,21	Картометрический метод	2,50	-
316	399739,04	2211202,88	Картометрический метод	2,50	-
ЗУ1(79)					
324	399918,31	2211191,08	Картометрический метод	2,50	-
325	399919,07	2211191,75	Картометрический метод	2,50	-
326	399919,14	2211192,76	Картометрический метод	2,50	-
327	399918,47	2211193,52	Картометрический метод	2,50	-
328	399917,46	2211193,58	Картометрический метод	2,50	-
329	399916,7	2211192,91	Картометрический метод	2,50	-
330	399916,64	2211191,91	Картометрический метод	2,50	-
331	399917,3	2211191,15	Картометрический метод	2,50	-
324	399918,31	2211191,08	Картометрический метод	2,50	-
ЗУ1(80)					
332	400076,72	2211181,25	Картометрический метод	2,50	-
333	400076,25	2211182,22	Картометрический метод	2,50	-
334	400075,77	2211182,49	Картометрический метод	2,50	-
335	400072,34	2211183,66	Картометрический метод	2,50	-
336	400071,8	2211183,74	Картометрический метод	2,50	-
337	400070,83	2211183,27	Картометрический метод	2,50	-
338	400070,49	2211182,25	Картометрический метод	2,50	-
339	400070,96	2211181,29	Картометрический метод	2,50	-
340	400071,43	2211181,02	Картометрический метод	2,50	-
341	400074,87	2211179,84	Картометрический метод	2,50	-
342	400075,41	2211179,77	Картометрический метод	2,50	-
343	400076,37	2211180,24	Картометрический метод	2,50	-
332	400076,72	2211181,25	Картометрический метод	2,50	-
ЗУ1(81)					
344	400202,5	2211078,51	Картометрический метод	2,50	-
345	400203,13	2211079,3	Картометрический метод	2,50	-
346	400203,02	2211080,31	Картометрический метод	2,50	-

Сведения о местоположении границ объекта

347	400202,23	2211080,94	Картометрический метод	2,50	-
348	400201,22	2211080,82	Картометрический метод	2,50	-
349	400200,59	2211080,03	Картометрический метод	2,50	-
350	400200,71	2211079,03	Картометрический метод	2,50	-
351	400201,5	2211078,4	Картометрический метод	2,50	-
344	400202,5	2211078,51	Картометрический метод	2,50	-
ЗУ1(82)					
352	400371,5	2210943,88	Картометрический метод	2,50	-
353	400372,13	2210944,67	Картометрический метод	2,50	-
354	400372,02	2210945,68	Картометрический метод	2,50	-
355	400371,23	2210946,31	Картометрический метод	2,50	-
356	400370,22	2210946,2	Картометрический метод	2,50	-
357	400369,59	2210945,41	Картометрический метод	2,50	-
358	400369,7	2210944,41	Картометрический метод	2,50	-
359	400370,49	2210943,78	Картометрический метод	2,50	-
352	400371,5	2210943,88	Картометрический метод	2,50	-
ЗУ1(83)					
360	399774,4	2211976,24	Картометрический метод	2,50	-
361	399774,44	2211976,54	Картометрический метод	2,50	-
362	399774,14	2211976,58	Картометрический метод	2,50	-
363	399774,1	2211976,28	Картометрический метод	2,50	-
360	399774,4	2211976,24	Картометрический метод	2,50	-
ЗУ1(84)					
364	401059,31	2211756,29	Картометрический метод	2,50	-
365	401059,35	2211756,59	Картометрический метод	2,50	-
366	401059,05	2211756,63	Картометрический метод	2,50	-
367	401059,01	2211756,33	Картометрический метод	2,50	-
364	401059,31	2211756,29	Картометрический метод	2,50	-
ЗУ1(85)					
368	400069,2	2211214,44	Картометрический метод	2,50	-
369	400070,95	2211221,73	Картометрический метод	2,50	-
370	400063,66	2211223,49	Картометрический метод	2,50	-
371	400061,91	2211216,19	Картометрический метод	2,50	-
368	400069,2	2211214,44	Картометрический метод	2,50	-
ЗУ1(86)					
372	399840,01	2211231,24	Картометрический метод	2,50	-
373	399840,23	2211233,58	Картометрический метод	2,50	-
374	399837,89	2211233,79	Картометрический метод	2,50	-
375	399837,67	2211231,45	Картометрический метод	2,50	-
372	399840,01	2211231,24	Картометрический метод	2,50	-
ЗУ1(87)					
376	400308,51	2211025,87	Картометрический метод	2,50	-
377	400310,01	2211027,68	Картометрический метод	2,50	-
378	400308,2	2211029,18	Картометрический метод	2,50	-
379	400306,7	2211027,37	Картометрический метод	2,50	-
376	400308,51	2211025,87	Картометрический метод	2,50	-
ЗУ1(88)					
380	399622,15	2211241,35	Картометрический метод	2,50	-
381	399623,68	2211248,7	Картометрический метод	2,50	-
382	399616,33	2211250,22	Картометрический метод	2,50	-
383	399614,81	2211242,88	Картометрический метод	2,50	-
380	399622,15	2211241,35	Картометрический метод	2,50	-

Сведения о местоположении границ объекта

ЗУ1(89)					
384	400195,08	2211115,63	Картометрический метод	2,50	-
385	400196,58	2211117,44	Картометрический метод	2,50	-
386	400194,77	2211118,94	Картометрический метод	2,50	-
387	400193,27	2211117,13	Картометрический метод	2,50	-
384	400195,08	2211115,63	Картометрический метод	2,50	-
ЗУ1(90)					
388	400511,5	2210865,01	Картометрический метод	2,50	-
389	400513	2210866,82	Картометрический метод	2,50	-
390	400511,19	2210868,32	Картометрический метод	2,50	-
391	400509,69	2210866,51	Картометрический метод	2,50	-
388	400511,5	2210865,01	Картометрический метод	2,50	-
ЗУ1(91)					
392	400802,64	2212194,63	Картометрический метод	2,50	-
393	400802,88	2212194,59	Картометрический метод	2,50	-
394	400803,65	2212199,18	Картометрический метод	2,50	-
395	400803,41	2212199,22	Картометрический метод	2,50	-
392	400802,64	2212194,63	Картометрический метод	2,50	-
ЗУ1(92)					
396	401540,95	2211679	Картометрический метод	2,50	-
397	401541,2	2211678,99	Картометрический метод	2,50	-
398	401541,55	2211684,13	Картометрический метод	2,50	-
399	401541,3	2211684,14	Картометрический метод	2,50	-
396	401540,95	2211679	Картометрический метод	2,50	-
ЗУ1(93)					
400	400812,52	2212199,4	Картометрический метод	2,50	-
401	400813,51	2212201,81	Картометрический метод	2,50	-
402	400811,74	2212202,54	Картометрический метод	2,50	-
403	400810,75	2212200,13	Картометрический метод	2,50	-
400	400812,52	2212199,4	Картометрический метод	2,50	-
ЗУ1(94)					
404	400794,78	2212149,29	Картометрический метод	2,50	-
405	400794,82	2212149,59	Картометрический метод	2,50	-
406	400794,52	2212149,63	Картометрический метод	2,50	-
407	400794,48	2212149,33	Картометрический метод	2,50	-
404	400794,78	2212149,29	Картометрический метод	2,50	-
ЗУ1(95)					
408	398539,38	2212092,5	Картометрический метод	2,50	-
409	398539,38	2212092,8	Картометрический метод	2,50	-
410	398539,08	2212092,8	Картометрический метод	2,50	-
411	398539,08	2212092,5	Картометрический метод	2,50	-
408	398539,38	2212092,5	Картометрический метод	2,50	-
ЗУ1(96)					
412	398533,94	2212187,38	Картометрический метод	2,50	-
413	398533,76	2212192,57	Картометрический метод	2,50	-
414	398533,51	2212192,56	Картометрический метод	2,50	-
415	398533,69	2212187,37	Картометрический метод	2,50	-
412	398533,94	2212187,38	Картометрический метод	2,50	-
ЗУ1(97)					
416	398536,36	2212145,67	Картометрический метод	2,50	-
417	398536,34	2212145,97	Картометрический метод	2,50	-
418	398536,04	2212145,95	Картометрический метод	2,50	-

Сведения о местоположении границ объекта

419	398536,06	2212145,65	Картометрический метод	2,50	-
416	398536,36	2212145,67	Картометрический метод	2,50	-
ЗУ1(98)					
420	399132,65	2212059,34	Картометрический метод	2,50	-
421	399132,79	2212059,6	Картометрический метод	2,50	-
422	399132,53	2212059,74	Картометрический метод	2,50	-
423	399132,39	2212059,48	Картометрический метод	2,50	-
420	399132,65	2212059,34	Картометрический метод	2,50	-
ЗУ1(99)					
424	398461,96	2212204,54	Картометрический метод	2,50	-
425	398462	2212204,84	Картометрический метод	2,50	-
426	398461,7	2212204,88	Картометрический метод	2,50	-
427	398461,66	2212204,58	Картометрический метод	2,50	-
424	398461,96	2212204,54	Картометрический метод	2,50	-
ЗУ1(100)					
428	399189,05	2212025,13	Картометрический метод	2,50	-
429	399189,21	2212025,39	Картометрический метод	2,50	-
430	399188,95	2212025,55	Картометрический метод	2,50	-
431	399188,79	2212025,29	Картометрический метод	2,50	-
428	399189,05	2212025,13	Картометрический метод	2,50	-
ЗУ1(101)					
432	398388,83	2212217,39	Картометрический метод	2,50	-
433	398383,15	2212218,24	Картометрический метод	2,50	-
434	398383,11	2212217,99	Картометрический метод	2,50	-
435	398388,79	2212217,14	Картометрический метод	2,50	-
432	398388,83	2212217,39	Картометрический метод	2,50	-
ЗУ1(102)					
436	397200,2	2213020,18	Картометрический метод	2,50	-
437	397200,77	2213021,1	Картометрический метод	2,50	-
438	397200,53	2213022,14	Картометрический метод	2,50	-
439	397200,13	2213022,51	Картометрический метод	2,50	-
440	397197,14	2213024,37	Картометрический метод	2,50	-
441	397196,63	2213024,56	Картометрический метод	2,50	-
442	397195,59	2213024,32	Картометрический метод	2,50	-
443	397195,02	2213023,41	Картометрический метод	2,50	-
444	397195,27	2213022,36	Картометрический метод	2,50	-
445	397195,66	2213021,99	Картометрический метод	2,50	-
446	397198,65	2213020,13	Картометрический метод	2,50	-
447	397199,16	2213019,94	Картометрический метод	2,50	-
436	397200,2	2213020,18	Картометрический метод	2,50	-
ЗУ1(103)					
448	397296,3	2212914,28	Картометрический метод	2,50	-
449	397296,35	2212915,29	Картометрический метод	2,50	-
450	397295,67	2212916,04	Картометрический метод	2,50	-
451	397294,66	2212916,1	Картометрический метод	2,50	-
452	397293,91	2212915,42	Картометрический метод	2,50	-
453	397293,86	2212914,41	Картометрический метод	2,50	-
454	397294,54	2212913,66	Картометрический метод	2,50	-
455	397295,54	2212913,61	Картометрический метод	2,50	-
448	397296,3	2212914,28	Картометрический метод	2,50	-
ЗУ1(104)					
456	397415,86	2212779,77	Картометрический метод	2,50	-

Сведения о местоположении границ объекта

457	397416,61	2212780,45	Картометрический метод	2,50	-
458	397416,66	2212781,46	Картометрический метод	2,50	-
459	397415,98	2212782,21	Картометрический метод	2,50	-
460	397414,98	2212782,26	Картометрический метод	2,50	-
461	397414,22	2212781,59	Картометрический метод	2,50	-
462	397414,17	2212780,58	Картометрический метод	2,50	-
463	397414,85	2212779,83	Картометрический метод	2,50	-
456	397415,86	2212779,77	Картометрический метод	2,50	-
ЗУ1(105)					
464	397539,27	2212647,14	Картометрический метод	2,50	-
465	397536,05	2212650,71	Картометрический метод	2,50	-
466	397532,19	2212647,23	Картометрический метод	2,50	-
467	397535,4	2212643,66	Картометрический метод	2,50	-
464	397539,27	2212647,14	Картометрический метод	2,50	-
ЗУ1(106)					
468	397687,17	2212483,07	Картометрический метод	2,50	-
469	397683,96	2212486,64	Картометрический метод	2,50	-
470	397680,09	2212483,16	Картометрический метод	2,50	-
471	397683,3	2212479,59	Картометрический метод	2,50	-
468	397687,17	2212483,07	Картометрический метод	2,50	-
ЗУ1(107)					
472	397894,01	2212253,32	Картометрический метод	2,50	-
473	397890,8	2212256,89	Картометрический метод	2,50	-
474	397886,93	2212253,4	Картометрический метод	2,50	-
475	397890,15	2212249,84	Картометрический метод	2,50	-
472	397894,01	2212253,32	Картометрический метод	2,50	-
ЗУ1(108)					
476	398036,99	2212094,58	Картометрический метод	2,50	-
477	398033,77	2212098,15	Картометрический метод	2,50	-
478	398029,91	2212094,66	Картометрический метод	2,50	-
479	398033,12	2212091,1	Картометрический метод	2,50	-
476	398036,99	2212094,58	Картометрический метод	2,50	-
ЗУ1(109)					
480	397359,73	2212980,82	Картометрический метод	2,50	-
481	397358,92	2212983,02	Картометрический метод	2,50	-
482	397356,72	2212982,21	Картометрический метод	2,50	-
483	397357,53	2212980	Картометрический метод	2,50	-
480	397359,73	2212980,82	Картометрический метод	2,50	-
ЗУ1(110)					
484	397565,06	2212655,82	Картометрический метод	2,50	-
485	397563,52	2212657,59	Картометрический метод	2,50	-
486	397561,74	2212656,05	Картометрический метод	2,50	-
487	397563,28	2212654,28	Картометрический метод	2,50	-
484	397565,06	2212655,82	Картометрический метод	2,50	-
ЗУ1(111)					
488	397294,21	2213152,28	Картометрический метод	2,50	-
489	397293,4	2213154,49	Картометрический метод	2,50	-
490	397291,19	2213153,68	Картометрический метод	2,50	-
491	397292,01	2213151,47	Картометрический метод	2,50	-
488	397294,21	2213152,28	Картометрический метод	2,50	-
ЗУ1(112)					
492	397427,57	2212813,88	Картометрический метод	2,50	-

Сведения о местоположении границ объекта

493	397423,32	2212819,44	Картометрический метод	2,50	-
494	397417,76	2212815,18	Картометрический метод	2,50	-
495	397422,01	2212809,63	Картометрический метод	2,50	-
492	397427,57	2212813,88	Картометрический метод	2,50	-
ЗУ1(113)					
496	398351,85	2212223,3	Картометрический метод	2,50	-
497	398353,52	2212225,97	Картометрический метод	2,50	-
498	398351,57	2212227,19	Картометрический метод	2,50	-
499	398349,9	2212224,52	Картометрический метод	2,50	-
496	398351,85	2212223,3	Картометрический метод	2,50	-
ЗУ1(114)					
500	398362,67	2212222,62	Картометрический метод	2,50	-
501	398362,74	2212222,91	Картометрический метод	2,50	-
502	398362,44	2212222,98	Картометрический метод	2,50	-
503	398362,38	2212222,68	Картометрический метод	2,50	-
500	398362,67	2212222,62	Картометрический метод	2,50	-
ЗУ1(115)					
504	398206,47	2211906,62	Картометрический метод	2,50	-
505	398203,3	2211910,22	Картометрический метод	2,50	-
506	398199,4	2211906,78	Картометрический метод	2,50	-
507	398202,57	2211903,17	Картометрический метод	2,50	-
504	398206,47	2211906,62	Картометрический метод	2,50	-
ЗУ1(116)					
508	398529,53	2211542,38	Картометрический метод	2,50	-
509	398531,88	2211549,7	Картометрический метод	2,50	-
510	398524,56	2211552,06	Картометрический метод	2,50	-
511	398522,2	2211544,74	Картометрический метод	2,50	-
508	398529,53	2211542,38	Картометрический метод	2,50	-
ЗУ1(117)					
512	398663,88	2211574,52	Картометрический метод	2,50	-
513	398663,68	2211575,51	Картометрический метод	2,50	-
514	398662,83	2211576,07	Картометрический метод	2,50	-
515	398661,84	2211575,87	Картометрический метод	2,50	-
516	398661,28	2211575,03	Картометрический метод	2,50	-
517	398661,48	2211574,04	Картометрический метод	2,50	-
518	398662,33	2211573,48	Картометрический метод	2,50	-
519	398663,32	2211573,68	Картометрический метод	2,50	-
512	398663,88	2211574,52	Картометрический метод	2,50	-
ЗУ1(118)					
520	398841,5	2211608,79	Картометрический метод	2,50	-
521	398841,66	2211609,85	Картометрический метод	2,50	-
522	398841,02	2211610,71	Картометрический метод	2,50	-
523	398840,5	2211610,89	Картометрический метод	2,50	-
524	398837,04	2211611,4	Картометрический метод	2,50	-
525	398836,49	2211611,37	Картометрический метод	2,50	-
526	398835,63	2211610,73	Картометрический метод	2,50	-
527	398835,48	2211609,67	Картометрический метод	2,50	-
528	398836,12	2211608,81	Картометрический метод	2,50	-
529	398836,63	2211608,62	Картометрический метод	2,50	-
530	398840,1	2211608,12	Картометрический метод	2,50	-
531	398840,64	2211608,15	Картометрический метод	2,50	-
520	398841,5	2211608,79	Картометрический метод	2,50	-

Сведения о местоположении границ объекта

ЗУ1(119)					
532	399053,08	2211497,64	Картометрический метод	2,50	-
533	399053,55	2211498,54	Картометрический метод	2,50	-
534	399053,25	2211499,5	Картометрический метод	2,50	-
535	399052,35	2211499,97	Картометрический метод	2,50	-
536	399051,39	2211499,67	Картометрический метод	2,50	-
537	399050,92	2211498,77	Картометрический метод	2,50	-
538	399051,22	2211497,81	Картометрический метод	2,50	-
539	399052,12	2211497,34	Картометрический метод	2,50	-
532	399053,08	2211497,64	Картометрический метод	2,50	-
ЗУ1(120)					
540	399251,05	2211395,19	Картометрический метод	2,50	-
541	399250,75	2211396,15	Картометрический метод	2,50	-
542	399249,86	2211396,62	Картометрический метод	2,50	-
543	399248,89	2211396,32	Картометрический метод	2,50	-
544	399248,42	2211395,42	Картометрический метод	2,50	-
545	399248,72	2211394,46	Картометрический метод	2,50	-
546	399249,62	2211393,99	Картометрический метод	2,50	-
547	399250,58	2211394,3	Картометрический метод	2,50	-
540	399251,05	2211395,19	Картометрический метод	2,50	-
ЗУ1(121)					
548	399447,18	2211291,6	Картометрический метод	2,50	-
549	399447,65	2211292,5	Картометрический метод	2,50	-
550	399447,34	2211293,46	Картометрический метод	2,50	-
551	399446,44	2211293,93	Картометрический метод	2,50	-
552	399445,48	2211293,62	Картометрический метод	2,50	-
553	399445,02	2211292,73	Картометрический метод	2,50	-
554	399445,32	2211291,76	Картометрический метод	2,50	-
555	399446,22	2211291,3	Картометрический метод	2,50	-
548	399447,18	2211291,6	Картометрический метод	2,50	-
ЗУ1(122)					
556	398225,88	2211924,65	Картометрический метод	2,50	-
557	398224,34	2211926,43	Картометрический метод	2,50	-
558	398222,56	2211924,89	Картометрический метод	2,50	-
559	398224,1	2211923,11	Картометрический метод	2,50	-
556	398225,88	2211924,65	Картометрический метод	2,50	-
ЗУ1(123)					
560	399431,31	2211342,72	Картометрический метод	2,50	-
561	399432,46	2211344,77	Картометрический метод	2,50	-
562	399430,41	2211345,92	Картометрический метод	2,50	-
563	399429,26	2211343,87	Картометрический метод	2,50	-
560	399431,31	2211342,72	Картометрический метод	2,50	-
ЗУ1(124)					
564	399085,33	2211523,64	Картометрический метод	2,50	-
565	399086,48	2211525,69	Картометрический метод	2,50	-
566	399084,43	2211526,84	Картометрический метод	2,50	-
567	399083,28	2211524,79	Картометрический метод	2,50	-
564	399085,33	2211523,64	Картометрический метод	2,50	-
ЗУ1(125)					
568	399252,52	2211435,9	Картометрический метод	2,50	-
569	399253,67	2211437,95	Картометрический метод	2,50	-
570	399251,62	2211439,1	Картометрический метод	2,50	-

Сведения о местоположении границ объекта

571	399250,47	2211437,05	Картометрический метод	2,50	-
568	399252,52	2211435,9	Картометрический метод	2,50	-
ЗУ1(126)					
572	399240,56	2211993,97	Картометрический метод	2,50	-
573	399239,35	2211998,68	Картометрический метод	2,50	-
574	399239,11	2211998,62	Картометрический метод	2,50	-
575	399240,32	2211993,91	Картометрический метод	2,50	-
572	399240,56	2211993,97	Картометрический метод	2,50	-
ЗУ1(127)					
576	401794,79	2209807,67	Картометрический метод	2,50	-
577	401794,68	2209808,67	Картометрический метод	2,50	-
578	401793,89	2209809,3	Картометрический метод	2,50	-
579	401792,88	2209809,19	Картометрический метод	2,50	-
580	401792,25	2209808,4	Картометрический метод	2,50	-
581	401792,37	2209807,4	Картометрический метод	2,50	-
582	401793,15	2209806,77	Картометрический метод	2,50	-
583	401794,16	2209806,88	Картометрический метод	2,50	-
576	401794,79	2209807,67	Картометрический метод	2,50	-
ЗУ1(128)					
584	400885,23	2210534,27	Картометрический метод	2,50	-
585	400885,12	2210535,27	Картометрический метод	2,50	-
586	400884,33	2210535,9	Картометрический метод	2,50	-
587	400883,32	2210535,79	Картометрический метод	2,50	-
588	400882,69	2210535	Картометрический метод	2,50	-
589	400882,81	2210533,99	Картометрический метод	2,50	-
590	400883,6	2210533,36	Картометрический метод	2,50	-
591	400884,6	2210533,48	Картометрический метод	2,50	-
584	400885,23	2210534,27	Картометрический метод	2,50	-
ЗУ1(129)					
592	401064,88	2210391,07	Картометрический метод	2,50	-
593	401064,77	2210392,07	Картометрический метод	2,50	-
594	401063,98	2210392,7	Картометрический метод	2,50	-
595	401062,97	2210392,59	Картометрический метод	2,50	-
596	401062,34	2210391,8	Картометрический метод	2,50	-
597	401062,45	2210390,8	Картометрический метод	2,50	-
598	401063,24	2210390,17	Картометрический метод	2,50	-
599	401064,25	2210390,28	Картометрический метод	2,50	-
592	401064,88	2210391,07	Картометрический метод	2,50	-
ЗУ1(130)					
600	401253,17	2210238,99	Картометрический метод	2,50	-
601	401253,8	2210239,78	Картометрический метод	2,50	-
602	401253,68	2210240,79	Картометрический метод	2,50	-
603	401252,89	2210241,42	Картометрический метод	2,50	-
604	401251,89	2210241,3	Картометрический метод	2,50	-
605	401251,26	2210240,51	Картометрический метод	2,50	-
606	401251,37	2210239,51	Картометрический метод	2,50	-
607	401252,16	2210238,88	Картометрический метод	2,50	-
600	401253,17	2210238,99	Картометрический метод	2,50	-
ЗУ1(131)					
608	401447,31	2210085,42	Картометрический метод	2,50	-
609	401447,2	2210086,42	Картометрический метод	2,50	-
610	401446,41	2210087,05	Картометрический метод	2,50	-

Сведения о местоположении границ объекта

611	401445,41	2210086,94	Картометрический метод	2,50	-
612	401444,77	2210086,15	Картометрический метод	2,50	-
613	401444,89	2210085,15	Картометрический метод	2,50	-
614	401445,67	2210084,52	Картометрический метод	2,50	-
615	401446,68	2210084,63	Картометрический метод	2,50	-
608	401447,31	2210085,42	Картометрический метод	2,50	-
ЗУ1(132)					
616	401631,9	2209936,39	Картометрический метод	2,50	-
617	401632,53	2209937,18	Картометрический метод	2,50	-
618	401632,42	2209938,19	Картометрический метод	2,50	-
619	401631,63	2209938,82	Картометрический метод	2,50	-
620	401630,63	2209938,71	Картометрический метод	2,50	-
621	401630	2209937,92	Картометрический метод	2,50	-
622	401630,11	2209936,91	Картометрический метод	2,50	-
623	401630,9	2209936,28	Картометрический метод	2,50	-
616	401631,9	2209936,39	Картометрический метод	2,50	-
ЗУ1(133)					
624	401003,53	2210724,26	Картометрический метод	2,50	-
625	401003,49	2210726,61	Картометрический метод	2,50	-
626	401001,14	2210726,57	Картометрический метод	2,50	-
627	401001,18	2210724,22	Картометрический метод	2,50	-
624	401003,53	2210724,26	Картометрический метод	2,50	-
ЗУ1(134)					
628	400760,42	2210691,69	Картометрический метод	2,50	-
629	400758,97	2210693,54	Картометрический метод	2,50	-
630	400757,12	2210692,08	Картометрический метод	2,50	-
631	400758,57	2210690,24	Картометрический метод	2,50	-
628	400760,42	2210691,69	Картометрический метод	2,50	-
ЗУ1(135)					
632	401185,21	2210727,22	Картометрический метод	2,50	-
633	401185,17	2210729,57	Картометрический метод	2,50	-
634	401182,82	2210729,53	Картометрический метод	2,50	-
635	401182,86	2210727,18	Картометрический метод	2,50	-
632	401185,21	2210727,22	Картометрический метод	2,50	-
ЗУ1(136)					
636	401764,11	2210736,91	Картометрический метод	2,50	-
637	401764,07	2210739,26	Картометрический метод	2,50	-
638	401761,72	2210739,21	Картометрический метод	2,50	-
639	401761,77	2210736,86	Картометрический метод	2,50	-
636	401764,11	2210736,91	Картометрический метод	2,50	-
ЗУ1(137)					
640	401393,41	2210730,7	Картометрический метод	2,50	-
641	401393,36	2210733,05	Картометрический метод	2,50	-
642	401391,02	2210733,01	Картометрический метод	2,50	-
643	401391,06	2210730,66	Картометрический метод	2,50	-
640	401393,41	2210730,7	Картометрический метод	2,50	-
ЗУ1(138)					
644	400800,91	2210718,37	Картометрический метод	2,50	-
645	400801,1	2210725,52	Картометрический метод	2,50	-
646	400793,91	2210725,7	Картометрический метод	2,50	-
647	400793,71	2210718,55	Картометрический метод	2,50	-
644	400800,91	2210718,37	Картометрический метод	2,50	-

Сведения о местоположении границ объекта

ЗУ(139)					
648	401583,04	2210734,32	Картометрический метод	2,50	-
649	401583,01	2210736,67	Картометрический метод	2,50	-
650	401580,66	2210736,63	Картометрический метод	2,50	-
651	401580,69	2210734,28	Картометрический метод	2,50	-
648	401583,04	2210734,32	Картометрический метод	2,50	-
ЗУ(140)					
652	400838,64	2210721,56	Картометрический метод	2,50	-
653	400838,6	2210723,91	Картометрический метод	2,50	-
654	400836,25	2210723,87	Картометрический метод	2,50	-
655	400836,29	2210721,52	Картометрический метод	2,50	-
652	400838,64	2210721,56	Картометрический метод	2,50	-
ЗУ(141)					
656	400874,34	2210573,8	Картометрический метод	2,50	-
657	400875,84	2210575,61	Картометрический метод	2,50	-
658	400874,03	2210577,11	Картометрический метод	2,50	-
659	400872,53	2210575,3	Картометрический метод	2,50	-
656	400874,34	2210573,8	Картометрический метод	2,50	-
ЗУ(142)					
660	400551,2	2210801,18	Картометрический метод	2,50	-
661	400551,09	2210802,18	Картометрический метод	2,50	-
662	400550,3	2210802,81	Картометрический метод	2,50	-
663	400549,29	2210802,7	Картометрический метод	2,50	-
664	400548,66	2210801,91	Картометрический метод	2,50	-
665	400548,78	2210800,91	Картометрический метод	2,50	-
666	400549,57	2210800,28	Картометрический метод	2,50	-
667	400550,57	2210800,39	Картометрический метод	2,50	-
660	400551,2	2210801,18	Картометрический метод	2,50	-
ЗУ(143)					
668	400593,4	2210715,4	Картометрический метод	2,50	-
669	400593,24	2210722,89	Картометрический метод	2,50	-
670	400585,75	2210722,74	Картометрический метод	2,50	-
671	400585,9	2210715,25	Картометрический метод	2,50	-
668	400593,4	2210715,4	Картометрический метод	2,50	-
ЗУ(144)					
672	400686,89	2210686,62	Картометрический метод	2,50	-
673	400692,58	2210693,71	Картометрический метод	2,50	-
674	400685,48	2210699,4	Картометрический метод	2,50	-
675	400679,8	2210692,3	Картометрический метод	2,50	-
672	400686,89	2210686,62	Картометрический метод	2,50	-
ЗУ(145)					
676	399987,15	2210487,93	Картометрический метод	2,50	-
677	399987,45	2210490,26	Картометрический метод	2,50	-
678	399985,12	2210490,56	Картометрический метод	2,50	-
679	399984,82	2210488,23	Картометрический метод	2,50	-
676	399987,15	2210487,93	Картометрический метод	2,50	-
ЗУ(146)					
680	400619,09	2210719,96	Картометрический метод	2,50	-
681	400619,04	2210722,31	Картометрический метод	2,50	-
682	400616,7	2210722,27	Картометрический метод	2,50	-
683	400616,74	2210719,92	Картометрический метод	2,50	-
680	400619,09	2210719,96	Картометрический метод	2,50	-

Сведения о местоположении границ объекта

ЗУ1(147)					
684	400231,63	2210711,25	Картометрический метод	2,50	-
685	400231,58	2210713,6	Картометрический метод	2,50	-
686	400229,23	2210713,55	Картометрический метод	2,50	-
687	400229,28	2210711,2	Картометрический метод	2,50	-
684	400231,63	2210711,25	Картометрический метод	2,50	-
ЗУ1(148)					
688	399958,89	2210278,89	Картометрический метод	2,50	-
689	399959,21	2210281,22	Картометрический метод	2,50	-
690	399956,88	2210281,53	Картометрический метод	2,50	-
691	399956,56	2210279,2	Картометрический метод	2,50	-
688	399958,89	2210278,89	Картометрический метод	2,50	-
ЗУ1(149)					
692	400410,8	2210714,57	Картометрический метод	2,50	-
693	400410,76	2210716,92	Картометрический метод	2,50	-
694	400408,41	2210716,88	Картометрический метод	2,50	-
695	400408,45	2210714,53	Картометрический метод	2,50	-
692	400410,8	2210714,57	Картометрический метод	2,50	-
ЗУ1(150)					
696	400020,94	2210708,7	Картометрический метод	2,50	-
697	400014,59	2210715,08	Картометрический метод	2,50	-
698	400008,21	2210708,73	Картометрический метод	2,50	-
699	400014,56	2210702,36	Картометрический метод	2,50	-
696	400020,94	2210708,7	Картометрический метод	2,50	-
ЗУ1(151)					
700	400699,61	2210637,95	Картометрический метод	2,50	-
701	400698,94	2210645,92	Картометрический метод	2,50	-
702	400690,97	2210645,25	Картометрический метод	2,50	-
703	400691,64	2210637,28	Картометрический метод	2,50	-
700	400699,61	2210637,95	Картометрический метод	2,50	-
ЗУ1(152)					
704	399931,14	2210065,54	Картометрический метод	2,50	-
705	399931,44	2210067,87	Картометрический метод	2,50	-
706	399929,11	2210068,17	Картометрический метод	2,50	-
707	399928,81	2210065,84	Картометрический метод	2,50	-
704	399931,14	2210065,54	Картометрический метод	2,50	-
ЗУ1(153)					
708	399905,99	2209875,2	Картометрический метод	2,50	-
709	399906,3	2209877,53	Картометрический метод	2,50	-
710	399903,97	2209877,84	Картометрический метод	2,50	-
711	399903,66	2209875,51	Картометрический метод	2,50	-
708	399905,99	2209875,2	Картометрический метод	2,50	-
ЗУ1(154)					
712	400723,56	2210721,88	Картометрический метод	2,50	-
713	400723,51	2210724,23	Картометрический метод	2,50	-
714	400721,16	2210724,18	Картометрический метод	2,50	-
715	400721,21	2210721,83	Картометрический метод	2,50	-
712	400723,56	2210721,88	Картометрический метод	2,50	-
ЗУ1(155)					
716	399883,82	2209707,3	Картометрический метод	2,50	-
717	399884,13	2209709,63	Картометрический метод	2,50	-
718	399881,8	2209709,94	Картометрический метод	2,50	-


Сведения о местоположении границ объекта

719	399881,49	2209707,61	Картометрический метод	2,50	-
716	399883,82	2209707,3	Картометрический метод	2,50	-
ЗУ1(156)					
720	400641,33	2210763,29	Картометрический метод	2,50	-
721	400638,21	2210770,66	Картометрический метод	2,50	-
722	400630,84	2210767,54	Картометрический метод	2,50	-
723	400633,96	2210760,17	Картометрический метод	2,50	-
720	400641,33	2210763,29	Картометрический метод	2,50	-
ЗУ1(157)					
724	400737,12	2210679,8	Картометрический метод	2,50	-
725	400741,76	2210686,69	Картометрический метод	2,50	-
726	400737,36	2210689,65	Картометрический метод	2,50	-
727	400732,73	2210682,76	Картометрический метод	2,50	-
724	400737,12	2210679,8	Картометрический метод	2,50	-
ЗУ1(158)					
728	399796,13	2209054,79	Картометрический метод	2,50	-
729	399796,44	2209057,12	Картометрический метод	2,50	-
730	399794,11	2209057,43	Картометрический метод	2,50	-
731	399793,8	2209055,1	Картометрический метод	2,50	-
728	399796,13	2209054,79	Картометрический метод	2,50	-
ЗУ1(159)					
732	399852,79	2209480,59	Картометрический метод	2,50	-
733	399853,11	2209482,92	Картометрический метод	2,50	-
734	399850,78	2209483,24	Картометрический метод	2,50	-
735	399850,46	2209480,91	Картометрический метод	2,50	-
732	399852,79	2209480,59	Картометрический метод	2,50	-
ЗУ1(160)					
736	398600,01	2209249,1	Картометрический метод	2,50	-
737	398619,09	2209307,55	Картометрический метод	2,50	-
738	398561,63	2209325,64	Картометрический метод	2,50	-
739	398542,9	2209267,5	Картометрический метод	2,50	-
736	398600,01	2209249,1	Картометрический метод	2,50	-
ЗУ1(161)					
740	397188,84	2208467,11	Картометрический метод	2,50	-
741	397188,59	2208469,45	Картометрический метод	2,50	-
742	397186,26	2208469,2	Картометрический метод	2,50	-
743	397186,5	2208466,87	Картометрический метод	2,50	-
740	397188,84	2208467,11	Картометрический метод	2,50	-

3. Сведения о характерных точках части (частей) границы объекта

Обозначение характерных точек части границы	Координаты, м		Метод определения координат характерной точки	Средняя квадратическая погрешность положения характерной точки (Мп), м	Описание обозначения точки на местности (при наличии)
	X	Y			
1	2	3	4	5	6
Часть № -					
-	-	-	-	-	-

План границ объекта



Используемые условные знаки и обозначения:

Масштаб 1:30000

- 1 - характерная точка контура, сведения о которой позволяют однозначно определить её на местности
- - вновь образованная часть контура, сведения о которой достаточны для определения её местоположения

ОПИСАНИЕ МЕСТОПОЛОЖЕНИЯ ГРАНИЦ

3.4 Зона транспортной инфраструктуры

(наименование объекта местоположение границ, которого описано (далее - объект)

Раздел 1

Сведения об объекте		
№ п/п	Характеристики объекта	Описание характеристик
1	2	3
1	Местоположение объекта	<i>Российская Федерация, Рязанская область, р-н Шиловский, с/п Желудевское, д Авдотьинка</i>
2	Площадь объекта ± величина погрешности определения площади (Р ± Дельта Р)	<i>11510кв.м. ± 38кв.м.</i>
3	Иные характеристики объекта	<i>Вид зоны: 3.4 Зона транспортной инфраструктуры Номер зоны: 2</i>

Раздел 2

Сведения о местоположении границ объекта					
1. Система координат <u>МСК-62</u>					
2. Сведения о характерных точках границ объекта					
Обозначение характерных точек границ	Координаты, м		Метод определения координат характерной точки	Средняя квадратическая погрешность положения характерной точки (Мт), м	Описание обозначения точки на местности (при наличии)
	X	Y			
1	2	3	4	5	6
1	398984,47	2212109,69	Картометрический метод	2,50	-
2	398985,43	2212110,86	Картометрический метод	2,50	-
3	398997,84	2212126,18	Картометрический метод	2,50	-
4	398874,22	2212227,37	Картометрический метод	2,50	-
5	398707,85	2212363,3	Картометрический метод	2,50	-
6	398712,25	2212387,71	Картометрический метод	2,50	-
7	398598,53	2212480,04	Картометрический метод	2,50	-
8	398593,78	2212483,99	Картометрический метод	2,50	-
9	398599,38	2212472,59	Картометрический метод	2,50	-
10	398598,56	2212451,46	Картометрический метод	2,50	-
11	398599,97	2212433,79	Картометрический метод	2,50	-
12	398593,03	2212433,2	Картометрический метод	2,50	-
13	398645,56	2212390,24	Картометрический метод	2,50	-
14	398725,38	2212331,8	Картометрический метод	2,50	-
15	398899,61	2212184,11	Картометрический метод	2,50	-
16	398913,59	2212172,26	Картометрический метод	2,50	-
17	398966,67	2212129,88	Картометрический метод	2,50	-
18	398966,09	2212127,39	Картометрический метод	2,50	-
19	398965,32	2212123,99	Картометрический метод	2,50	-
20	398966,9	2212122,81	Картометрический метод	2,50	-
21	398967,62	2212122,27	Картометрический метод	2,50	-
1	398984,47	2212109,69	Картометрический метод	2,50	-
3. Сведения о характерных точках части (частей) границы объекта					
Обозначение характерных точек части границы	Координаты, м		Метод определения координат характерной точки	Средняя квадратическая погрешность положения характерной точки (Мт), м	Описание обозначения точки на местности (при наличии)
	X	Y			
1	2	3	4	5	6
Часть № -					
-	-	-	-	-	-

План границ объекта



Используемые условные знаки и обозначения:

Масштаб 1:5000

- 1 - характерная точка контура, сведения о которой позволяют однозначно определить её на местности
- - вновь образованная часть контура, сведения о которой достаточны для определения её местоположения

ОПИСАНИЕ МЕСТОПОЛОЖЕНИЯ ГРАНИЦ

3.4 Зона транспортной инфраструктуры

(наименование объекта местоположение границ, которого описано (далее - объект))

Раздел 1

Сведения об объекте		
№ п/п	Характеристики объекта	Описание характеристик
1	2	3
1	Местоположение объекта	<i>Российская Федерация, Рязанская область, р-н Шиловский, с/п Желудевское</i>
2	Площадь объекта ± величина погрешности определения площади (Р ± Дельта Р)	<i>350451 кв.м. ± 280 кв.м.</i>
3	Иные характеристики объекта	<i>Вид зоны: 3.4 Зона транспортной инфраструктуры Номер зоны: 2</i>

Раздел 2

Сведения о местоположении границ объекта					
1. Система координат <u>МСК-62</u>					
2. Сведения о характерных точках границ объекта					
Обозначение характерных точек границ	Координаты, м		Метод определения координат характерной точки	Средняя квадратическая погрешность положения характерной точки (Мт), м	Описание обозначения точки на местности (при наличии)
	X	Y			
1	2	3	4	5	6
ЗУ1(1)					
1	403364,06	2210279,32	Картометрический метод	2,50	-
2	403351,25	2210296,68	Картометрический метод	2,50	-
3	403316,48	2210285,6	Картометрический метод	2,50	-
4	403266,9	2210271,13	Картометрический метод	2,50	-
5	403114,19	2210207,88	Картометрический метод	2,50	-
6	402983,26	2210154,22	Картометрический метод	2,50	-
7	402898,75	2210123,58	Картометрический метод	2,50	-
8	402829,43	2210096,47	Картометрический метод	2,50	-
9	402791,44	2210081,21	Картометрический метод	2,50	-
10	402668,1	2210035,32	Картометрический метод	2,50	-
11	402512,57	2209976,5	Картометрический метод	2,50	-
12	401995,81	2209788,28	Картометрический метод	2,50	-
13	401991,68	2209783,31	Картометрический метод	2,50	-
14	401963,39	2209803,38	Картометрический метод	2,50	-
15	401574,89	2210151,54	Картометрический метод	2,50	-
16	401501,98	2210221,6	Картометрический метод	2,50	-
17	401485,09	2210236,6	Картометрический метод	2,50	-
18	401462,13	2210254,82	Картометрический метод	2,50	-
19	401301,53	2210398,94	Картометрический метод	2,50	-
20	400950,19	2210714,23	Картометрический метод	2,50	-
21	400870,1	2210783,92	Картометрический метод	2,50	-
22	400601,96	2211025,19	Картометрический метод	2,50	-
23	400593,44	2211032,42	Картометрический метод	2,50	-
24	400506,71	2211106,17	Картометрический метод	2,50	-
25	400454,13	2211158,79	Картометрический метод	2,50	-
26	400432,43	2211174,54	Картометрический метод	2,50	-
27	400372,97	2211217,73	Картометрический метод	2,50	-
28	400283,26	2211280,31	Картометрический метод	2,50	-
29	400056,71	2211417,58	Картометрический метод	2,50	-
30	399745,19	2211607,82	Картометрический метод	2,50	-
31	399741,64	2211609,7	Картометрический метод	2,50	-
32	399726,92	2211617,44	Картометрический метод	2,50	-
33	399690,92	2211641,71	Картометрический метод	2,50	-
34	399673,42	2211652,63	Картометрический метод	2,50	-
35	399479,21	2211770,41	Картометрический метод	2,50	-
36	399383,17	2211841,45	Картометрический метод	2,50	-
37	399246,84	2211951,5	Картометрический метод	2,50	-
38	399245,02	2211952,96	Картометрический метод	2,50	-

Сведения о местоположении границ объекта

39	399062,75	2212098,92	Картометрический метод	2,50	-
40	398951,34	2212192,31	Картометрический метод	2,50	-
41	398922,35	2212216,6	Картометрический метод	2,50	-
42	398922,7	2212211,69	Картометрический метод	2,50	-
43	398897,51	2212221,92	Картометрический метод	2,50	-
44	398896,36	2212238,21	Картометрический метод	2,50	-
45	398878,92	2212252,38	Картометрический метод	2,50	-
46	398862,07	2212266,05	Картометрический метод	2,50	-
47	398712,25	2212387,71	Картометрический метод	2,50	-
48	398707,85	2212363,3	Картометрический метод	2,50	-
49	398874,22	2212227,37	Картометрический метод	2,50	-
50	398997,84	2212126,18	Картометрический метод	2,50	-
51	398985,43	2212110,87	Картометрический метод	2,50	-
52	398984,47	2212109,69	Картометрический метод	2,50	-
53	398967,62	2212122,27	Картометрический метод	2,50	-
54	398965,32	2212123,99	Картометрический метод	2,50	-
55	398966,66	2212129,88	Картометрический метод	2,50	-
56	398913,59	2212172,26	Картометрический метод	2,50	-
57	398874,81	2212205,13	Картометрический метод	2,50	-
58	398871,98	2212193,36	Картометрический метод	2,50	-
59	398861,93	2212156,87	Картометрический метод	2,50	-
60	398881,72	2212141,71	Картометрический метод	2,50	-
61	398909,07	2212145,1	Картометрический метод	2,50	-
62	398897,42	2212075,09	Картометрический метод	2,50	-
63	398916,19	2212062,9	Картометрический метод	2,50	-
64	398926,84	2212056,65	Картометрический метод	2,50	-
65	398964,75	2212034,39	Картометрический метод	2,50	-
66	398972,4	2212029,08	Картометрический метод	2,50	-
67	398935,73	2211776,54	Картометрический метод	2,50	-
68	398925,59	2211770,33	Картометрический метод	2,50	-
69	398911,3	2211766,04	Картометрический метод	2,50	-
70	398930,34	2211767,41	Картометрический метод	2,50	-
71	398940,6	2211771,99	Картометрический метод	2,50	-
72	398951,23	2211780,03	Картометрический метод	2,50	-
73	398972,6	2211798,6	Картометрический метод	2,50	-
74	399149,77	2211968,59	Картометрический метод	2,50	-
75	399271,86	2211873,91	Картометрический метод	2,50	-
76	399405,99	2211780,04	Картометрический метод	2,50	-
77	399424,41	2211765,91	Картометрический метод	2,50	-
78	399527,82	2211697,5	Картометрический метод	2,50	-
79	399684,94	2211600,7	Картометрический метод	2,50	-
80	399710,92	2211584,7	Картометрический метод	2,50	-
81	399744,99	2211561,69	Картометрический метод	2,50	-
82	399985,08	2211416,07	Картометрический метод	2,50	-
83	400334,84	2211184,97	Картометрический метод	2,50	-
84	400453,44	2211096,42	Картометрический метод	2,50	-
85	400545,64	2211024,85	Картометрический метод	2,50	-
86	400566,7	2211007,32	Картометрический метод	2,50	-
87	400578,31	2210997,64	Картометрический метод	2,50	-
88	400849,96	2210750,26	Картометрический метод	2,50	-
89	400863,96	2210737,51	Картометрический метод	2,50	-

Сведения о местоположении границ объекта

90	400899,82	2210703,54	Картометрический метод	2,50	-
91	401249,34	2210390,67	Картометрический метод	2,50	-
92	401536,42	2210109,57	Картометрический метод	2,50	-
93	401595,79	2210046,46	Картометрический метод	2,50	-
94	401848	2209833,87	Картометрический метод	2,50	-
95	401893,96	2209789,18	Картометрический метод	2,50	-
96	401932,01	2209767,87	Картометрический метод	2,50	-
97	401893,92	2209755,27	Картометрический метод	2,50	-
98	401811,96	2209720,37	Картометрический метод	2,50	-
99	401484,81	2209598,75	Картометрический метод	2,50	-
100	401457,59	2209588,33	Картометрический метод	2,50	-
101	401122,87	2209462,57	Картометрический метод	2,50	-
102	400751,38	2209320,07	Картометрический метод	2,50	-
103	400204,81	2209125,38	Картометрический метод	2,50	-
104	399787,98	2208965,98	Картометрический метод	2,50	-
105	399608,91	2208897,24	Картометрический метод	2,50	-
106	399565,19	2208880,07	Картометрический метод	2,50	-
107	399546,88	2208874,8	Картометрический метод	2,50	-
108	399532,46	2208872,17	Картометрический метод	2,50	-
109	399522,02	2208871,28	Картометрический метод	2,50	-
110	399513,93	2208870,72	Картометрический метод	2,50	-
111	399506,22	2208872,38	Картометрический метод	2,50	-
112	399504,23	2208873,14	Картометрический метод	2,50	-
113	399501,39	2208862,53	Картометрический метод	2,50	-
114	399500,72	2208860,02	Картометрический метод	2,50	-
115	399496,21	2208852,55	Картометрический метод	2,50	-
116	399501,42	2208850,58	Картометрический метод	2,50	-
117	399520,12	2208847,35	Картометрический метод	2,50	-
118	399531,75	2208847,98	Картометрический метод	2,50	-
119	399538,39	2208848,8	Картометрический метод	2,50	-
120	399545,95	2208850,43	Картометрический метод	2,50	-
121	399561,32	2208857,63	Картометрический метод	2,50	-
122	399563,25	2208850,83	Картометрический метод	2,50	-
123	399576,15	2208855,45	Картометрический метод	2,50	-
124	399854,72	2208962,66	Картометрический метод	2,50	-
125	400157,62	2209074,16	Картометрический метод	2,50	-
126	400650,63	2209255,37	Картометрический метод	2,50	-
127	401334,39	2209510,92	Картометрический метод	2,50	-
128	401338,99	2209512,48	Картометрический метод	2,50	-
129	401941,44	2209742,13	Картометрический метод	2,50	-
130	401958,01	2209748,23	Картометрический метод	2,50	-
131	401956,08	2209749,94	Картометрический метод	2,50	-
132	402015,15	2209771,18	Картометрический метод	2,50	-
133	402538,36	2209965,88	Картометрический метод	2,50	-
134	403127,72	2210190,5	Картометрический метод	2,50	-
1	403364,06	2210279,32	Картометрический метод	2,50	-
135	403022,51	2210150,64	Картометрический метод	2,50	-
136	403018,72	2210152,59	Картометрический метод	2,50	-
137	403018,6	2210152,37	Картометрический метод	2,50	-
138	403022,39	2210150,42	Картометрический метод	2,50	-


Сведения о местоположении границ объекта

135	403022,51	2210150,64	Картометрический метод	2,50	-
ЗУ1(2)					
139	401137,23	2212070,18	Картометрический метод	2,50	-
140	401137,72	2212079,89	Картометрический метод	2,50	-
141	401106,67	2212082,89	Картометрический метод	2,50	-
142	401106,31	2212087,68	Картометрический метод	2,50	-
143	400924,87	2212102,04	Картометрический метод	2,50	-
144	400518,15	2212136,28	Картометрический метод	2,50	-
145	400460,95	2212141,14	Картометрический метод	2,50	-
146	400460,75	2212131,64	Картометрический метод	2,50	-
147	400459,91	2212126,17	Картометрический метод	2,50	-
148	400516,88	2212121,33	Картометрический метод	2,50	-
149	401077,72	2212075,14	Картометрический метод	2,50	-
139	401137,23	2212070,18	Картометрический метод	2,50	-
ЗУ1(3)					
150	398599,97	2212433,79	Картометрический метод	2,50	-
151	398598,56	2212451,46	Картометрический метод	2,50	-
152	398599,38	2212472,59	Картометрический метод	2,50	-
153	398593,78	2212483,99	Картометрический метод	2,50	-
154	398455,63	2212598,8	Картометрический метод	2,50	-
155	398272,52	2212746,92	Картометрический метод	2,50	-
156	398260,86	2212756,34	Картометрический метод	2,50	-
157	398254,26	2212745,26	Картометрический метод	2,50	-
158	398248,82	2212737,34	Картометрический метод	2,50	-
159	398240,02	2212723,26	Картометрический метод	2,50	-
160	398257,4	2212708,87	Картометрический метод	2,50	-
161	398362,38	2212621,93	Картометрический метод	2,50	-
162	398367,94	2212622,56	Картометрический метод	2,50	-
163	398440,36	2212563,56	Картометрический метод	2,50	-
164	398439,79	2212559,42	Картометрический метод	2,50	-
165	398454,82	2212546,19	Картометрический метод	2,50	-
166	398489,36	2212517,5	Картометрический метод	2,50	-
167	398496,25	2212511,69	Картометрический метод	2,50	-
168	398593,03	2212433,2	Картометрический метод	2,50	-
150	398599,97	2212433,79	Картометрический метод	2,50	-

3. Сведения о характерных точках части (частей) границы объекта

Обозначение характерных точек части границы	Координаты, м		Метод определения координат характерной точки	Средняя квадратическая погрешность положения характерной точки (M _т), м	Описание обозначения точки на местности (при наличии)
	X	Y			
1	2	3	4	5	6
Часть № -					
-	-	-	-	-	-

План границ объекта



Используемые условные знаки и обозначения:

Масштаб 1:20000

- 1 - характерная точка контура, сведения о которой позволяют однозначно определить её на местности
- - вновь образованная часть контура, сведения о которой достаточны для определения её местоположения

ОПИСАНИЕ МЕСТОПОЛОЖЕНИЯ ГРАНИЦ

4.1 Зона садоводческих и огороднических некоммерческих товариществ

(наименование объекта местоположение границ, которого описано (далее - объект))

Раздел 1

Сведения об объекте		
№ п/п	Характеристики объекта	Описание характеристик
1	2	3
1	Местоположение объекта	<i>Российская Федерация, Рязанская область, р-н Шилловский, с/п Желудевское</i>
2	Площадь объекта \pm величина погрешности определения площади ($P \pm \Delta P$)	<i>11281 кв.м. \pm 11 кв.м.</i>
3	Иные характеристики объекта	<i>Вид зоны: 4.1 Зона садоводческих и огороднических некоммерческих товариществ Номер зоны: 2</i>

Раздел 2

Сведения о местоположении границ объекта					
1. Система координат <u>МСК-62</u>					
2. Сведения о характерных точках границ объекта					
Обозначение характерных точек границ	Координаты, м		Метод определения координат характерной точки	Средняя квадратическая погрешность положения характерной точки (Мп), м	Описание обозначения точки на местности (при наличии)
	X	Y			
1	2	3	4	5	6
1	403837,83	2210956,78	Картометрический метод	2,50	-
2	403843,01	2210962,71	Картометрический метод	2,50	-
3	404065,47	2211223,98	Картометрический метод	2,50	-
4	403906,02	2211362,34	Картометрический метод	2,50	-
5	403907,8	2211338,61	Картометрический метод	2,50	-
6	403736,52	2211122,44	Картометрический метод	2,50	-
7	403658,96	2211024,79	Картометрический метод	2,50	-
8	403553,6	2210899,19	Картометрический метод	2,50	-
9	403631,48	2210764,31	Картометрический метод	2,50	-
10	403646,55	2210737,8	Картометрический метод	2,50	-
1	403837,83	2210956,78	Картометрический метод	2,50	-
3. Сведения о характерных точках части (частей) границы объекта					
Обозначение характерных точек части границы	Координаты, м		Метод определения координат характерной точки	Средняя квадратическая погрешность положения характерной точки (Мп), м	Описание обозначения точки на местности (при наличии)
	X	Y			
1	2	3	4	5	6
Часть № -					
-	-	-	-	-	-

План границ объекта

КТЫ



Используемые условные знаки и обозначения:

Масштаб 1:5000

- 1 - характерная точка контура, сведения о которой позволяют однозначно определить её на местности
- - вновь образованная часть контура, сведения о которой достаточны для определения её местоположения

ОПИСАНИЕ МЕСТОПОЛОЖЕНИЯ ГРАНИЦ

4.2 Зоны сельскохозяйственного использования

(наименование объекта местоположение границ, которого описано (далее - объект))

Раздел 1

Сведения об объекте		
№ п/п	Характеристики объекта	Описание характеристик
1	2	3
1	Местоположение объекта	<i>Российская Федерация, Рязанская область, р-н Шиловский, с/п Желудевское</i>
2	Площадь объекта \pm величина погрешности определения площади ($P \pm \Delta P$)	<i>30322064кв.м. \pm 3525кв.м.</i>
3	Иные характеристики объекта	<i>Вид зоны: 4.2 Зоны сельскохозяйственного использования Номер зоны: 2</i>

Раздел 2

Сведения о местоположении границ объекта					
1. Система координат <u>МСК-62</u>					
2. Сведения о характерных точках границ объекта					
Обозначение характерных точек границ	Координаты, м		Метод определения координат характерной точки	Средняя квадратическая погрешность положения характерной точки (Мт), м	Описание обозначения точки на местности (при наличии)
	X	Y			
1	2	3	4	5	6
ЗУ1(1)					
1	403783,58	2210233,03	Картометрический метод	2,50	-
2	403803,38	2210245,9	Картометрический метод	2,50	-
3	403904,03	2210324,43	Картометрический метод	2,50	-
4	403947,26	2210359,08	Картометрический метод	2,50	-
5	403959,8	2210373,6	Картометрический метод	2,50	-
6	403965,74	2210387,46	Картометрический метод	2,50	-
7	403973,33	2210410,89	Картометрический метод	2,50	-
8	403985,21	2210434,32	Картометрический метод	2,50	-
9	403998,08	2210451,81	Картометрический метод	2,50	-
10	404008,97	2210461,05	Картометрический метод	2,50	-
11	404017,55	2210465,34	Картометрический метод	2,50	-
12	404040,32	2210470,62	Картометрический метод	2,50	-
13	404054,36	2210475,03	Картометрический метод	2,50	-
14	404064,04	2210482,07	Картометрический метод	2,50	-
15	404067,87	2210491,4	Картометрический метод	2,50	-
16	404070,97	2210507,06	Картометрический метод	2,50	-
17	404072,07	2210532,14	Картометрический метод	2,50	-
18	404074,27	2210544,02	Картометрический метод	2,50	-
19	404080,43	2210559,2	Картометрический метод	2,50	-
20	404092,97	2210576,58	Картометрический метод	2,50	-
21	404126,63	2210610,24	Картометрический метод	2,50	-
22	404133,01	2210619,26	Картометрический метод	2,50	-
23	404137,19	2210629,16	Картометрический метод	2,50	-
24	404140,93	2210648,96	Картометрический метод	2,50	-
25	404145,11	2210662,38	Картометрический метод	2,50	-
26	404156,55	2210680,86	Картометрический метод	2,50	-
27	404166,67	2210693,84	Картометрический метод	2,50	-
28	404173,93	2210706,6	Картометрический метод	2,50	-
29	404182,95	2210721,78	Картометрический метод	2,50	-
30	404193,73	2210735,42	Картометрический метод	2,50	-
31	404202,97	2210743,12	Картометрический метод	2,50	-
32	404212,43	2210748,4	Картометрический метод	2,50	-
33	404222,77	2210750,82	Картометрический метод	2,50	-
34	404241,03	2210751,26	Картометрический метод	2,50	-
35	404248,29	2210752,58	Картометрический метод	2,50	-
36	404253,57	2210755,88	Картометрический метод	2,50	-
37	404258,41	2210761,6	Картометрический метод	2,50	-
38	404264,35	2210773,04	Картометрический метод	2,50	-

Сведения о местоположении границ объекта

39	404268,97	2210778,54	Картометрический метод	2,50	-
40	404276,01	2210783,16	Картометрический метод	2,50	-
41	404286,13	2210786,02	Картометрический метод	2,50	-
42	404309,45	2210788,44	Картометрический метод	2,50	-
43	404316,71	2210790,42	Картометрический метод	2,50	-
44	404323,97	2210794,6	Картометрический метод	2,50	-
45	404334,31	2210803,84	Картометрический метод	2,50	-
46	404350,81	2210813,3	Картометрический метод	2,50	-
47	404368,63	2210821,44	Картометрический метод	2,50	-
48	404379,41	2210828,04	Картометрический метод	2,50	-
49	404394,15	2210838,82	Картометрический метод	2,50	-
50	404408,89	2210853,34	Картометрический метод	2,50	-
51	404439,25	2210883,92	Картометрический метод	2,50	-
52	404457,95	2210899,76	Картометрический метод	2,50	-
53	404481,71	2210916,48	Картометрический метод	2,50	-
54	404496,14	2210926,53	Картометрический метод	2,50	-
55	404522,06	2210943,15	Картометрический метод	2,50	-
56	404532,29	2210951,73	Картометрический метод	2,50	-
57	404539,55	2210960,97	Картометрический метод	2,50	-
58	404544,17	2210970,87	Картометрический метод	2,50	-
59	404547,14	2210982,75	Картометрический метод	2,50	-
60	404550,11	2211008,16	Картометрический метод	2,50	-
61	404551,1	2211031,59	Картометрический метод	2,50	-
62	404554,07	2211038,52	Картометрический метод	2,50	-
63	404561,99	2211044,13	Картометрический метод	2,50	-
64	404569,79	2211045,58	Картометрический метод	2,50	-
65	404594,43	2211046,46	Картометрический метод	2,50	-
66	404606,97	2211048	Картометрический метод	2,50	-
67	404620,83	2211053,28	Картометрический метод	2,50	-
68	404634,03	2211059,22	Картометрический метод	2,50	-
69	404642,17	2211060,98	Картометрический метод	2,50	-
70	404676,59	2211061,59	Картометрический метод	2,50	-
71	404683,93	2211063,35	Картометрический метод	2,50	-
72	404696,25	2211072,44	Картометрический метод	2,50	-
73	404707,39	2211087,4	Картометрический метод	2,50	-
74	404712,38	2211100,01	Картометрический метод	2,50	-
75	404713,41	2211109,99	Картометрический метод	2,50	-
76	404711,79	2211118,49	Картометрический метод	2,50	-
77	404704,02	2211128,91	Картометрический метод	2,50	-
78	404689,5	2211139,91	Картометрический метод	2,50	-
79	404660,02	2211155,31	Картометрический метод	2,50	-
80	404644,62	2211164,84	Картометрический метод	2,50	-
81	404639,19	2211172,32	Картометрический метод	2,50	-
82	404637,14	2211182	Картометрический метод	2,50	-
83	404638,17	2211188,89	Картометрический метод	2,50	-
84	404644,77	2211201,65	Картометрический метод	2,50	-
85	404668,67	2211229,67	Картометрический метод	2,50	-
86	404696,25	2211267,66	Картометрический метод	2,50	-
87	404706,51	2211289,22	Картометрический метод	2,50	-
88	404718,39	2211328,67	Картометрический метод	2,50	-
89	404725,73	2211367,1	Картометрический метод	2,50	-

Сведения о местоположении границ объекта

90	404727,11	2211398,63	Картометрический метод	2,50	-
91	404724,25	2211423,71	Картометрический метод	2,50	-
92	404715,56	2211445,05	Картометрический метод	2,50	-
93	404701,26	2211460,67	Картометрический метод	2,50	-
94	404686,08	2211469,91	Картометрический метод	2,50	-
95	404665,18	2211476,29	Картометрический метод	2,50	-
96	404631,3	2211496,09	Картометрический метод	2,50	-
97	404595	2211509,29	Картометрический метод	2,50	-
98	404561,56	2211533,93	Картометрический метод	2,50	-
99	404546,29	2211554,6	Картометрический метод	2,50	-
100	404527,45	2211572,67	Картометрический метод	2,50	-
101	404512,49	2211581,03	Картометрический метод	2,50	-
102	404493,13	2211586,09	Картометрический метод	2,50	-
103	404428,23	2211593,79	Картометрический метод	2,50	-
104	404413,71	2211597,75	Картометрический метод	2,50	-
105	404401,61	2211603,91	Картометрический метод	2,50	-
106	404389,95	2211613,59	Картометрический метод	2,50	-
107	404374,11	2211634,05	Картометрический метод	2,50	-
108	404361,35	2211657,37	Картометрический метод	2,50	-
109	404352,11	2211684,65	Картометрический метод	2,50	-
110	404347,49	2211709,07	Картометрический метод	2,50	-
111	404347,27	2211720,07	Картометрический метод	2,50	-
112	404349,89	2211731,12	Картометрический метод	2,50	-
113	404361,99	2211751,8	Картометрический метод	2,50	-
114	404366,83	2211763,24	Картометрический метод	2,50	-
115	404368,59	2211774,02	Картометрический метод	2,50	-
116	404367,71	2211785,24	Картометрический метод	2,50	-
117	404363,75	2211799,54	Картометрический метод	2,50	-
118	404349,45	2211828,58	Картометрический метод	2,50	-
119	404347,91	2211837,6	Картометрический метод	2,50	-
120	404349,23	2211845,96	Картометрический метод	2,50	-
121	404357,59	2211860,26	Картометрический метод	2,50	-
122	404369,47	2211873,24	Картометрический метод	2,50	-
123	404405,78	2211901,18	Картометрический метод	2,50	-
124	404421,18	2211915,26	Картометрический метод	2,50	-
125	404442,74	2211938,36	Картометрический метод	2,50	-
126	404451,76	2211944,96	Картометрический метод	2,50	-
127	404465,18	2211951,78	Картометрический метод	2,50	-
128	404480,8	2211957,72	Картометрический метод	2,50	-
129	404496,64	2211965,86	Картометрический метод	2,50	-
130	404508,3	2211976,2	Картометрический метод	2,50	-
131	404519,96	2211991,82	Картометрический метод	2,50	-
132	404530,08	2212007,44	Картометрический метод	2,50	-
133	404540,86	2212018,23	Картометрический метод	2,50	-
134	404568,8	2212037,81	Картометрический метод	2,50	-
135	404599,82	2212056,29	Картометрический метод	2,50	-
136	404613,24	2212067,07	Картометрический метод	2,50	-
137	404623,58	2212078,29	Картометрический метод	2,50	-
138	404633,48	2212093,91	Картометрический метод	2,50	-
139	404647,78	2212117,01	Картометрический метод	2,50	-
140	404663,95	2212138,23	Картометрический метод	2,50	-

Сведения о местоположении границ объекта

141	404684,41	2212160,01	Картометрический метод	2,50	-
142	404709,49	2212182,01	Картометрический метод	2,50	-
143	404729,07	2212202,47	Картометрический метод	2,50	-
144	404741,61	2212219,63	Картометрический метод	2,50	-
145	404747,33	2212232,18	Картометрический метод	2,50	-
146	404751,51	2212247,8	Картометрический метод	2,50	-
147	404752,39	2212263,2	Картометрический метод	2,50	-
148	404749,53	2212281,68	Картометрический метод	2,50	-
149	404742,93	2212296,86	Картометрический метод	2,50	-
150	404730,61	2212310,72	Картометрический метод	2,50	-
151	404713,45	2212321,72	Картометрический метод	2,50	-
152	404696,07	2212334,7	Картометрический метод	2,50	-
153	404689,91	2212343,72	Картометрический метод	2,50	-
154	404685,73	2212356,92	Картометрический метод	2,50	-
155	404682,43	2212371,22	Картометрический метод	2,50	-
156	404678,25	2212379,58	Картометрический метод	2,50	-
157	404670,99	2212389,92	Картометрический метод	2,50	-
158	404675,65	2212395,36	Картометрический метод	2,50	-
159	404683,13	2212408,34	Картометрический метод	2,50	-
160	404691,71	2212427,7	Картометрический метод	2,50	-
161	404702,49	2212442,88	Картометрический метод	2,50	-
162	404724,93	2212468,4	Картометрический метод	2,50	-
163	404752,87	2212494,8	Картометрический метод	2,50	-
164	404797,75	2212532,65	Картометрический метод	2,50	-
165	404823,05	2212548,71	Картометрический метод	2,50	-
166	404898,52	2212584,79	Картометрический метод	2,50	-
167	404951,77	2212687,61	Картометрический метод	2,50	-
168	405010,29	2212732,05	Картометрический метод	2,50	-
169	405031,18	2212747,49	Картометрический метод	2,50	-
170	405059,9	2212775,21	Картометрический метод	2,50	-
171	405097,52	2212817,12	Картометрический метод	2,50	-
172	405112,04	2212839,23	Картометрический метод	2,50	-
173	405122,27	2212861,34	Картометрический метод	2,50	-
174	405126,89	2212878,5	Картометрический метод	2,50	-
175	405127,55	2212908,86	Картометрический метод	2,50	-
176	405129,2	2212923,71	Картометрический метод	2,50	-
177	405133,16	2212932,29	Картометрический метод	2,50	-
178	405140,75	2212938,23	Картометрический метод	2,50	-
179	405156,59	2212944,5	Картометрический метод	2,50	-
180	405175,73	2212946,81	Картометрический метод	2,50	-
181	405193,22	2212946,81	Картометрический метод	2,50	-
182	405205,1	2212942,85	Картометрический метод	2,50	-
183	405212,03	2212934,6	Картометрический метод	2,50	-
184	405213,02	2212924,04	Картометрический метод	2,50	-
185	405208,07	2212910,51	Картометрический метод	2,50	-
186	405200,15	2212897,64	Картометрический метод	2,50	-
187	405187,61	2212886,09	Картометрический метод	2,50	-
188	405176,72	2212875,53	Картометрический метод	2,50	-
189	405172,1	2212868,6	Картометрический метод	2,50	-
190	405171,43	2212863,56	Картометрический метод	2,50	-
191	405174,8	2212862,04	Картометрический метод	2,50	-

Сведения о местоположении границ объекта

192	405195,33	2212867,02	Картометрический метод	2,50	-
193	405216,6	2212870,69	Картометрический метод	2,50	-
194	405256,64	2212874,24	Картометрический метод	2,50	-
195	405325,28	2212875,34	Картометрический метод	2,50	-
196	405373,24	2212874,55	Картометрический метод	2,50	-
197	405381,94	2212874,06	Картометрический метод	2,50	-
198	405477,76	2212869,86	Картометрический метод	2,50	-
199	405510,1	2212866,12	Картометрический метод	2,50	-
200	405534,3	2212861,72	Картометрический метод	2,50	-
201	405553,22	2212861,28	Картометрический метод	2,50	-
202	405688,95	2212862,53	Картометрический метод	2,50	-
203	405743,68	2212860,02	Картометрический метод	2,50	-
204	405776,66	2212856,23	Картометрический метод	2,50	-
205	405797,12	2212853,37	Картометрический метод	2,50	-
206	405809,22	2212852,27	Картометрический метод	2,50	-
207	405818,3	2212853,47	Картометрический метод	2,50	-
208	405826,22	2212857,43	Картометрический метод	2,50	-
209	405831,94	2212862,86	Картометрический метод	2,50	-
210	405833,73	2212869,07	Картометрический метод	2,50	-
211	405831,38	2212876,31	Картометрический метод	2,50	-
212	405823,06	2212885,67	Картометрический метод	2,50	-
213	405813,09	2212891,68	Картометрический метод	2,50	-
214	405799,08	2212898,99	Картометрический метод	2,50	-
215	405782,8	2212902,66	Картометрический метод	2,50	-
216	405763,14	2212905,88	Картометрический метод	2,50	-
217	405756,54	2212907,94	Картометрический метод	2,50	-
218	405752,73	2212911,46	Картометрический метод	2,50	-
219	405751,12	2212917,76	Картометрический метод	2,50	-
220	405752	2212922,9	Картометрический метод	2,50	-
221	405755,22	2212926,86	Картометрический метод	2,50	-
222	405759,92	2212929,2	Картометрический метод	2,50	-
223	405769,89	2212929,79	Картометрический метод	2,50	-
224	405801,28	2212928,76	Картометрический метод	2,50	-
225	405818	2212927,74	Картометрический метод	2,50	-
226	405854,08	2212927,88	Картометрический метод	2,50	-
227	405908,35	2212932,28	Картометрический метод	2,50	-
228	405931,81	2212936,24	Картометрический метод	2,50	-
229	405945,6	2212940,2	Картометрический метод	2,50	-
230	405977,39	2212956,29	Картометрический метод	2,50	-
231	406002,25	2212970,81	Картометрический метод	2,50	-
232	406026,23	2212981,59	Картометрический метод	2,50	-
233	406047,35	2212993,47	Картометрический метод	2,50	-
234	406058,13	2213002,93	Картометрический метод	2,50	-
235	406078,59	2213016,13	Картометрический метод	2,50	-
236	406116,21	2213035,05	Картометрический метод	2,50	-
237	406184,56	2213066,97	Картометрический метод	2,50	-
238	406222,43	2213044,18	Картометрический метод	2,50	-
239	406243,55	2213031,56	Картометрический метод	2,50	-
240	406292,05	2212999,04	Картометрический метод	2,50	-
241	406483,78	2212882,47	Картометрический метод	2,50	-
242	406580,19	2212830,5	Картометрический метод	2,50	-

Сведения о местоположении границ объекта

243	406838,55	2212651,69	Картометрический метод	2,50	-
244	406854,39	2212641,46	Картометрический метод	2,50	-
245	406868,43	2212656,28	Картометрический метод	2,50	-
246	407017,83	2212810,13	Картометрический метод	2,50	-
247	407054,42	2212839,07	Картометрический метод	2,50	-
248	407042,54	2212861,84	Картометрический метод	2,50	-
249	407037,59	2212884,94	Картометрический метод	2,50	-
250	407037,92	2212905,07	Картометрический метод	2,50	-
251	407045,18	2212924,21	Картометрический метод	2,50	-
252	407059,7	2212942,03	Картометрический метод	2,50	-
253	407084,78	2212957,87	Картометрический метод	2,50	-
254	407120,42	2212969,09	Картометрический метод	2,50	-
255	407140,88	2212980,31	Картометрический метод	2,50	-
256	407161,35	2213001,1	Картометрический метод	2,50	-
257	407175,54	2213023,21	Картометрический метод	2,50	-
258	407192,37	2213057,86	Картометрический метод	2,50	-
259	407202,93	2213073,37	Картометрический метод	2,50	-
260	407215,47	2213084,59	Картометрический метод	2,50	-
261	407230,32	2213092,18	Картометрический метод	2,50	-
262	407264,97	2213102,74	Картометрический метод	2,50	-
263	407294,34	2213109,01	Картометрический метод	2,50	-
264	407321,4	2213118,25	Картометрический метод	2,50	-
265	407338,56	2213128,81	Картометрический метод	2,50	-
266	407354,4	2213147,29	Картометрический метод	2,50	-
267	407363,31	2213167,42	Картометрический метод	2,50	-
268	407369,25	2213188,21	Картометрический метод	2,50	-
269	407369,58	2213206,03	Картометрический метод	2,50	-
270	407364,3	2213222,53	Картометрический метод	2,50	-
271	407356,05	2213233,75	Картометрический метод	2,50	-
272	407342,19	2213243,65	Картометрический метод	2,50	-
273	407324,7	2213250,25	Картометрический метод	2,50	-
274	407303,91	2213252,56	Картометрический метод	2,50	-
275	407277,84	2213250,91	Картометрический метод	2,50	-
276	407230,32	2213247,94	Картометрический метод	2,50	-
277	407211,84	2213250,58	Картометрический метод	2,50	-
278	407191,61	2213257,67	Картометрический метод	2,50	-
279	407142,44	2213281,76	Картометрический метод	2,50	-
280	407093,6	2213308,16	Картометрический метод	2,50	-
281	407075,12	2213320,7	Картометрический метод	2,50	-
282	407061,26	2213334,56	Картометрический метод	2,50	-
283	407054,99	2213344,79	Картометрический метод	2,50	-
284	407052,35	2213357,99	Картометрический метод	2,50	-
285	407053,34	2213370,86	Картометрический метод	2,50	-
286	407056,49	2213385,35	Картометрический метод	2,50	-
287	407073,58	2213418,82	Картометрический метод	2,50	-
288	407099,65	2213452,15	Картометрический метод	2,50	-
289	407136,28	2213483,5	Картометрический метод	2,50	-
290	407163,01	2213497,03	Картометрический метод	2,50	-
291	407212,84	2213512,87	Картометрический метод	2,50	-
292	407236,27	2213524,09	Картометрический метод	2,50	-
293	407253,1	2213535,97	Картометрический метод	2,50	-

Сведения о местоположении границ объекта

294	407268,28	2213550,16	Картометрический метод	2,50	-
295	407286,96	2213578,66	Картометрический метод	2,50	-
296	407306,43	2213618,59	Картометрический метод	2,50	-
297	407334,15	2213660,83	Картометрический метод	2,50	-
298	407348,01	2213688,56	Картометрический метод	2,50	-
299	407353,95	2213708,69	Картометрический метод	2,50	-
300	407354,46	2213725,89	Картометрический метод	2,50	-
301	407350,21	2213741,34	Картометрический метод	2,50	-
302	407339,76	2213758,52	Картометрический метод	2,50	-
303	407323,25	2213774,52	Картометрический метод	2,50	-
304	407304,11	2213788,71	Картометрический метод	2,50	-
305	407279,36	2213801,91	Картометрический метод	2,50	-
306	407226,23	2213820,06	Картометрический метод	2,50	-
307	407202,14	2213823,36	Картометрический метод	2,50	-
308	407181,35	2213826,66	Картометрический метод	2,50	-
309	407169,38	2213826,42	Картометрический метод	2,50	-
310	407153,82	2213822,06	Картометрический метод	2,50	-
311	407139,08	2213812,82	Картометрический метод	2,50	-
312	407125	2213797,64	Картометрический метод	2,50	-
313	407114,44	2213775,86	Картометрический метод	2,50	-
314	407099,26	2213733,84	Картометрический метод	2,50	-
315	407092,44	2213719,76	Картометрический метод	2,50	-
316	407084,3	2213712,5	Картометрический метод	2,50	-
317	407074,18	2213709,42	Картометрический метод	2,50	-
318	407063,84	2213710,74	Картометрический метод	2,50	-
319	407053,94	2213717,78	Картометрический метод	2,50	-
320	407046,24	2213730,76	Картометрический метод	2,50	-
321	407033,26	2213769,92	Картометрический метод	2,50	-
322	407019,18	2213804,46	Картометрический метод	2,50	-
323	407000,15	2213844,46	Картометрический метод	2,50	-
324	406982,99	2213879,44	Картометрический метод	2,50	-
325	406973,75	2213906,17	Картометрический метод	2,50	-
326	406966,83	2213939,56	Картометрический метод	2,50	-
327	406963,31	2213974,1	Картометрический метод	2,50	-
328	406963,53	2213993,68	Картометрический метод	2,50	-
329	406966,29	2214006,8	Картометрический метод	2,50	-
330	406973,77	2214023,08	Картометрический метод	2,50	-
331	406983,01	2214032,1	Картометрический метод	2,50	-
332	406997,53	2214040,9	Картометрический метод	2,50	-
333	407013,81	2214046,62	Картометрический метод	2,50	-
334	407034,05	2214049,04	Картометрический метод	2,50	-
335	407062,43	2214047,94	Картометрический метод	2,50	-
336	407089,71	2214043,54	Картометрический метод	2,50	-
337	407143,17	2214039,58	Картометрический метод	2,50	-
338	407193,55	2214039,03	Картометрический метод	2,50	-
339	407207,63	2214041,89	Картометрический метод	2,50	-
340	407231,06	2214054,1	Картометрический метод	2,50	-
341	407253,5	2214069,28	Картометрический метод	2,50	-
342	407262,74	2214081,16	Картометрический метод	2,50	-
343	407269,67	2214095,68	Картометрический метод	2,50	-
344	407271,98	2214111,19	Картометрический метод	2,50	-

Сведения о местоположении границ объекта

345	407271,98	2214124,39	Картометрический метод	2,50	-
346	407270,1	2214132,62	Картометрический метод	2,50	-
347	407263,35	2214139,08	Картометрический метод	2,50	-
348	407253,23	2214143,62	Картометрический метод	2,50	-
349	407237,83	2214145,16	Картометрический метод	2,50	-
350	407218,69	2214142,52	Картометрический метод	2,50	-
351	407152,55	2214119,55	Картометрический метод	2,50	-
352	407132,53	2214114,77	Картометрический метод	2,50	-
353	407108,77	2214113,45	Картометрический метод	2,50	-
354	407088,97	2214114,99	Картометрический метод	2,50	-
355	407049,59	2214125,11	Картометрический метод	2,50	-
356	407014,13	2214140,97	Картометрический метод	2,50	-
357	406977,83	2214166,71	Картометрический метод	2,50	-
358	406923,38	2214220,83	Картометрический метод	2,50	-
359	406855,72	2214289,47	Картометрический метод	2,50	-
360	406842,85	2214309,6	Картометрический метод	2,50	-
361	406836,58	2214324,45	Картометрический метод	2,50	-
362	406834,27	2214336,99	Картометрический метод	2,50	-
363	406835,26	2214352,17	Картометрический метод	2,50	-
364	406839,88	2214367,68	Картометрический метод	2,50	-
365	406858,69	2214417,51	Картометрический метод	2,50	-
366	406872,23	2214459,75	Картометрический метод	2,50	-
367	406882,13	2214505,95	Картометрический метод	2,50	-
368	406886,75	2214567,99	Картометрический метод	2,50	-
369	406889,06	2214627,72	Картометрический метод	2,50	-
370	406885,1	2214656,76	Картометрический метод	2,50	-
371	406878,83	2214681,84	Картометрический метод	2,50	-
372	406867,93	2214703,62	Картометрический метод	2,50	-
373	406854,73	2214721,45	Картометрический метод	2,50	-
374	406829,65	2214739,6	Картометрический метод	2,50	-
375	406791,04	2214758,08	Картометрический метод	2,50	-
376	406760,02	2214766,33	Картометрический метод	2,50	-
377	406743,19	2214766,99	Картометрический метод	2,50	-
378	406721,74	2214760,06	Картометрический метод	2,50	-
379	406703,26	2214748,84	Картометрический метод	2,50	-
380	406691,71	2214735,97	Картометрический метод	2,50	-
381	406686,43	2214722,11	Картометрический метод	2,50	-
382	406685,44	2214704,61	Картометрический метод	2,50	-
383	406689,4	2214688,44	Картометрический метод	2,50	-
384	406699,96	2214672,6	Картометрический метод	2,50	-
385	406740,56	2214632,19	Картометрический метод	2,50	-
386	406748,92	2214619,43	Картометрический метод	2,50	-
387	406752,44	2214604,25	Картометрический метод	2,50	-
388	406751,34	2214587,53	Картометрический метод	2,50	-
389	406747,6	2214576,31	Картометрический метод	2,50	-
390	406735,5	2214562,45	Картометрический метод	2,50	-
391	406702,39	2214540	Картометрический метод	2,50	-
392	406660,59	2214518	Картометрический метод	2,50	-
393	406614,93	2214495,5	Картометрический метод	2,50	-
394	406588,97	2214476,74	Картометрический метод	2,50	-
395	406571,8	2214462,22	Картометрический метод	2,50	-

Сведения о местоположении границ объекта

396	406560,25	2214448,36	Картометрический метод	2,50	-
397	406551,34	2214430,87	Картометрический метод	2,50	-
398	406545,73	2214411,73	Картометрический метод	2,50	-
399	406544,41	2214373,78	Картометрический метод	2,50	-
400	406547,05	2214328,89	Картометрический метод	2,50	-
401	406549,36	2214286,65	Картометрический метод	2,50	-
402	406548,37	2214269,82	Картометрический метод	2,50	-
403	406543,09	2214252,33	Картометрический метод	2,50	-
404	406533,52	2214234,84	Картометрический метод	2,50	-
405	406522,96	2214221,97	Картометрический метод	2,50	-
406	406508,11	2214211,74	Картометрический метод	2,50	-
407	406493,59	2214207,12	Картометрический метод	2,50	-
408	406479,73	2214207,45	Картометрический метод	2,50	-
409	406460,92	2214214,38	Картометрический метод	2,50	-
410	406437,82	2214229,89	Картометрический метод	2,50	-
411	406390,63	2214273,78	Картометрический метод	2,50	-
412	406364,56	2214295,56	Картометрический метод	2,50	-
413	406340,47	2214311,73	Картометрический метод	2,50	-
414	406309,78	2214326,25	Картометрический метод	2,50	-
415	406262,26	2214341,43	Картометрический метод	2,50	-
416	406220,02	2214351,66	Картометрический метод	2,50	-
417	406184,76	2214354,67	Картометрический метод	2,50	-
418	406154,4	2214354,01	Картометрический метод	2,50	-
419	406131,3	2214350,05	Картометрический метод	2,50	-
420	406110,84	2214341,47	Картометрический метод	2,50	-
421	406091,36	2214324,64	Картометрический метод	2,50	-
422	406071,23	2214300,55	Картометрический метод	2,50	-
423	406062,32	2214283,39	Картометрический метод	2,50	-
424	406060,34	2214266,56	Картометрический метод	2,50	-
425	406061,66	2214246,1	Картометрический метод	2,50	-
426	406068,26	2214228,61	Картометрический метод	2,50	-
427	406082,45	2214211,78	Картометрический метод	2,50	-
428	406100,6	2214197,26	Картометрический метод	2,50	-
429	406162,65	2214158,98	Картометрический метод	2,50	-
430	406214,46	2214129,94	Картометрический метод	2,50	-
431	406248,12	2214106,18	Картометрический метод	2,50	-
432	406277,82	2214084,07	Картометрический метод	2,50	-
433	406293,66	2214069,88	Картометрический метод	2,50	-
434	406305,54	2214053,05	Картометрический метод	2,50	-
435	406309,17	2214038,86	Картометрический метод	2,50	-
436	406308,18	2214025	Картометрический метод	2,50	-
437	406300,92	2214006,19	Картометрический метод	2,50	-
438	406276,5	2213965,6	Картометрический метод	2,50	-
439	406248,45	2213933,25	Картометрический метод	2,50	-
440	406201,59	2213891,34	Картометрический метод	2,50	-
441	406162,65	2213865,27	Картометрический метод	2,50	-
442	406111,5	2213832,93	Картометрический метод	2,50	-
443	406057,28	2213802,48	Картометрический метод	2,50	-
444	406028,46	2213790,58	Картометрический метод	2,50	-
445	405998,39	2213784,94	Картометрический метод	2,50	-
446	405975,84	2213786,19	Картометрический метод	2,50	-

Сведения о местоположении границ объекта

447	405956,42	2213791,83	Картометрический метод	2,50	-
448	405938,32	2213802,41	Картометрический метод	2,50	-
449	405924,12	2213818,56	Картометрический метод	2,50	-
450	405917,16	2213835,26	Картометрический метод	2,50	-
451	405914,63	2213857,39	Картометрический метод	2,50	-
452	405922,7	2213888,85	Картометрический метод	2,50	-
453	405948,88	2213959,02	Картометрический метод	2,50	-
454	405952,22	2213978,51	Картометрический метод	2,50	-
455	405951,29	2214029,3	Картометрический метод	2,50	-
456	405947,95	2214056,03	Картометрический метод	2,50	-
457	405941,26	2214079,41	Картометрический метод	2,50	-
458	405932,91	2214093,62	Картометрический метод	2,50	-
459	405918,29	2214104,06	Картометрический метод	2,50	-
460	405898,24	2214111,16	Картометрический метод	2,50	-
461	405877,78	2214113,25	Картометрический метод	2,50	-
462	405861,07	2214112,41	Картометрический метод	2,50	-
463	405850,21	2214107,4	Картометрический метод	2,50	-
464	405840,61	2214097,79	Картометрический метод	2,50	-
465	405825,57	2214071,9	Картометрический метод	2,50	-
466	405806,78	2214020,94	Картометрический метод	2,50	-
467	405795,08	2213995,46	Картометрический метод	2,50	-
468	405780,88	2213974,58	Картометрический метод	2,50	-
469	405767,93	2213964,14	Картометрический метод	2,50	-
470	405739,95	2213951,61	Картометрический метод	2,50	-
471	405676,47	2213927,8	Картометрический метод	2,50	-
472	405654,33	2213916,11	Картометрический метод	2,50	-
473	405610,89	2213885,62	Картометрический метод	2,50	-
474	405569,54	2213850,12	Картометрический метод	2,50	-
475	405544,07	2213829,65	Картометрический метод	2,50	-
476	405526,11	2213820,88	Картометрический метод	2,50	-
477	405508,98	2213815,87	Картометрический метод	2,50	-
478	405493,95	2213815,03	Картометрический метод	2,50	-
479	405477,66	2213818,38	Картометрический метод	2,50	-
480	405462,62	2213828,4	Картометрический метод	2,50	-
481	405443,83	2213848,87	Картометрический метод	2,50	-
482	405420,02	2213872,25	Картометрический метод	2,50	-
483	405406,66	2213877,27	Картометрический метод	2,50	-
484	405380,34	2213878,94	Картометрический метод	2,50	-
485	405348,6	2213877,68	Картометрический метод	2,50	-
486	405305,58	2213870,17	Картометрический метод	2,50	-
487	405271,75	2213869,33	Картометрический метод	2,50	-
488	405217,45	2213873,09	Картометрический метод	2,50	-
489	405183,62	2213878,94	Картометрический метод	2,50	-
490	405152,72	2213882,28	Картометрический метод	2,50	-
491	405129,75	2213881,44	Картометрический метод	2,50	-
492	405108,86	2213875,18	Картометрический метод	2,50	-
493	405081,71	2213861,39	Картометрический метод	2,50	-
494	405058,64	2213844,02	Картометрический метод	2,50	-
495	405051,95	2213838,73	Картометрический метод	2,50	-
496	405027,17	2213812	Картометрический метод	2,50	-
497	405014,64	2213789,17	Картометрический метод	2,50	-

Сведения о местоположении границ объекта

498	405007,4	2213764,94	Картометрический метод	2,50	-
499	405007,68	2213741,83	Картометрический метод	2,50	-
500	405013,4	2213723,95	Картометрический метод	2,50	-
501	405031,49	2213702,23	Картометрический метод	2,50	-
502	405073,02	2213667,12	Картометрический метод	2,50	-
503	405089,31	2213645,81	Картометрический метод	2,50	-
504	405129,83	2213549,75	Картометрический метод	2,50	-
505	405139,43	2213517,17	Картометрический метод	2,50	-
506	405142,36	2213487,94	Картометрический метод	2,50	-
507	405139,01	2213457,45	Картометрический метод	2,50	-
508	405128,16	2213420,69	Картометрический метод	2,50	-
509	405112,7	2213381,85	Картометрический метод	2,50	-
510	405099,34	2213355,12	Картометрический метод	2,50	-
511	405084,3	2213334,24	Картометрический метод	2,50	-
512	405071,6	2213323,28	Картометрический метод	2,50	-
513	405055,18	2213315,48	Картометрический метод	2,50	-
514	405041,23	2213313,94	Картометрический метод	2,50	-
515	405027,31	2213318,67	Картометрический метод	2,50	-
516	405010,04	2213333,71	Картометрический метод	2,50	-
517	404999,74	2213358,77	Картометрический метод	2,50	-
518	404987,49	2213401,65	Картометрический метод	2,50	-
519	404960,8	2213469,51	Картометрический метод	2,50	-
520	404943,89	2213495,82	Картометрический метод	2,50	-
521	404925,72	2213513,37	Картометрический метод	2,50	-
522	404908,8	2213520,26	Картометрический метод	2,50	-
523	404888,13	2213517,12	Картометрический метод	2,50	-
524	404869,33	2213506,47	Картометрический метод	2,50	-
525	404842,85	2213478,32	Картометрический метод	2,50	-
526	404812,36	2213446,58	Картометрический метод	2,50	-
527	404769,35	2213414	Картометрический метод	2,50	-
528	404730,08	2213391,86	Картометрический метод	2,50	-
529	404701,74	2213382,83	Картометрический метод	2,50	-
530	404676,68	2213380,95	Картометрический метод	2,50	-
531	404656,01	2213386,59	Картометрический метод	2,50	-
532	404645,99	2213398,49	Картометрический метод	2,50	-
533	404641,6	2213424,18	Картометрический метод	2,50	-
534	404642,85	2213460,52	Картометрический метод	2,50	-
535	404642,23	2213498,73	Картометрический метод	2,50	-
536	404636,68	2213528,76	Картометрический метод	2,50	-
537	404623,31	2213560,5	Картометрический метод	2,50	-
538	404607,02	2213579,71	Картометрический метод	2,50	-
539	404591,15	2213591,83	Картометрический метод	2,50	-
540	404573,19	2213597,26	Картометрический метод	2,50	-
541	404550,64	2213595,17	Картометрический метод	2,50	-
542	404533,51	2213586,4	Картометрический метод	2,50	-
543	404520,98	2213572,2	Картометрический метод	2,50	-
544	404511,38	2213550,48	Картометрический метод	2,50	-
545	404500,52	2213502,45	Картометрический метод	2,50	-
546	404487,57	2213453,16	Картометрический метод	2,50	-
547	404470,86	2213418,5	Картометрический метод	2,50	-
548	404445,39	2213383,83	Картометрический метод	2,50	-

Сведения о местоположении границ объекта

549	404413,23	2213354,18	Картометрический метод	2,50	-
550	404361,86	2213311,99	Картометрический метод	2,50	-
551	404286,26	2213230,55	Картометрический метод	2,50	-
552	404248,67	2213181,68	Картометрический метод	2,50	-
553	404203,98	2213109,01	Картометрический метод	2,50	-
554	404150,72	2213031,6	Картометрический метод	2,50	-
555	404097,23	2212976,46	Картометрический метод	2,50	-
556	404048,99	2212934,48	Картометрический метод	2,50	-
557	403975,69	2212885,61	Картометрический метод	2,50	-
558	403923,69	2212864,94	Картометрический метод	2,50	-
559	403868,56	2212853,04	Картометрический метод	2,50	-
560	403846,63	2212851,16	Картометрический метод	2,50	-
561	403807,79	2212854,29	Картометрический метод	2,50	-
562	403777,09	2212861,81	Картометрический метод	2,50	-
563	403754,53	2212873,08	Картометрический метод	2,50	-
564	403728,22	2212890	Картометрический метод	2,50	-
565	403690,63	2212933,23	Картометрический метод	2,50	-
566	403640,51	2212999,64	Картометрический метод	2,50	-
567	403602,3	2213045,37	Картометрический метод	2,50	-
568	403557,19	2213088,6	Картометрический метод	2,50	-
569	403509,29	2213128,71	Картометрический метод	2,50	-
570	403461,67	2213164,42	Картометрический метод	2,50	-
571	403409,68	2213195,74	Картометрический метод	2,50	-
572	403397,77	2213101,14	Картометрический метод	2,50	-
573	403384,62	2213057,29	Картометрический метод	2,50	-
574	403367,7	2213023,45	Картометрический метод	2,50	-
575	403338,88	2212989,62	Картометрический метод	2,50	-
576	403303,17	2212962,06	Картометрический метод	2,50	-
577	403269,97	2212943,89	Картометрический метод	2,50	-
578	403233,63	2212929,48	Картометрический метод	2,50	-
579	403214,21	2212918,2	Картометрический метод	2,50	-
580	403193,54	2212908,81	Картометрический метод	2,50	-
581	403175,37	2212905,05	Картометрический метод	2,50	-
582	403145,3	2212906,3	Картометрический метод	2,50	-
583	403120,86	2212912,57	Картометрический метод	2,50	-
584	403100,19	2212922,59	Картометрический метод	2,50	-
585	403075,13	2212944,52	Картометрический метод	2,50	-
586	403047,56	2212981,48	Картометрический метод	2,50	-
587	403032,53	2213005,91	Картометрический метод	2,50	-
588	403021,25	2213016,56	Картометрический метод	2,50	-
589	403009,97	2213020,95	Картометрический метод	2,50	-
590	403000,58	2213020,95	Картометрический метод	2,50	-
591	402991,18	2213015,94	Картометрический метод	2,50	-
592	402972,22	2212993,45	Картометрический метод	2,50	-
593	402947,16	2212969,64	Картометрический метод	2,50	-
594	402925,03	2212959,62	Картометрический метод	2,50	-
595	402893,7	2212956,28	Картометрический метод	2,50	-
596	402862,8	2212958,78	Картометрический метод	2,50	-
597	402823,12	2212969,22	Картометрический метод	2,50	-
598	402791,38	2212986,35	Картометрический метод	2,50	-
599	402761,3	2213011,83	Картометрический метод	2,50	-

Сведения о местоположении границ объекта

600	402735,41	2213028,11	Картометрический метод	2,50	-
601	402715,78	2213031,46	Картометрический метод	2,50	-
602	402701,16	2213028,11	Картометрический метод	2,50	-
603	402687,8	2213018,93	Картометрический метод	2,50	-
604	402676,94	2213002,22	Картометрический метод	2,50	-
605	402643,94	2212955,44	Картометрический метод	2,50	-
606	402611,78	2212929,13	Картометрический метод	2,50	-
607	402595,49	2212921,61	Картометрический метод	2,50	-
608	402582,54	2212919,52	Картометрический метод	2,50	-
609	402571,27	2212921,19	Картометрический метод	2,50	-
610	402562,5	2212927,04	Картометрический метод	2,50	-
611	402549,13	2212947,92	Картометрический метод	2,50	-
612	402519,9	2212979,67	Картометрический метод	2,50	-
613	402492,75	2212998,88	Картометрический метод	2,50	-
614	402476,88	2213002,22	Картометрический метод	2,50	-
615	402464,35	2213001,8	Картометрический метод	2,50	-
616	402450,98	2212995,12	Картометрический метод	2,50	-
617	402433,44	2212979,67	Картометрический метод	2,50	-
618	402397,52	2212932,47	Картометрический метод	2,50	-
619	402348,65	2212860,63	Картометрический метод	2,50	-
620	402319,42	2212826,38	Картометрический метод	2,50	-
621	402298,53	2212814,69	Картометрический метод	2,50	-
622	402284,75	2212810,93	Картометрический метод	2,50	-
623	402257,6	2212810,51	Картометрический метод	2,50	-
624	402241,73	2212818,45	Картометрический метод	2,50	-
625	402231,29	2212832,23	Картометрический метод	2,50	-
626	402231,71	2212852,7	Картометрический метод	2,50	-
627	402240,48	2212874	Картометрический метод	2,50	-
628	402262,62	2212921,61	Картометрический метод	2,50	-
629	402268,05	2212944,58	Картометрический метод	2,50	-
630	402266,37	2212963,38	Картометрический метод	2,50	-
631	402258,44	2212975,91	Картометрический метод	2,50	-
632	402245,49	2212982,59	Картометрический метод	2,50	-
633	402231,71	2212983,01	Картометрический метод	2,50	-
634	402208,22	2212978,4	Картометрический метод	2,50	-
635	402161,03	2212960,03	Картометрический метод	2,50	-
636	402103,39	2212911,16	Картометрический метод	2,50	-
637	402085,43	2212904,06	Картометрический метод	2,50	-
638	402066,22	2212906,98	Картометрический метод	2,50	-
639	402051,18	2212917,84	Картометрический метод	2,50	-
640	402041,99	2212932,46	Картометрический метод	2,50	-
641	402036,14	2212963,37	Картометрический метод	2,50	-
642	402037,4	2213034,79	Картометрический метод	2,50	-
643	402036,14	2213088,25	Картометрический метод	2,50	-
644	402031,55	2213118,74	Картометрический метод	2,50	-
645	402021,11	2213142,54	Картометрический метод	2,50	-
646	401991,45	2213174,29	Картометрический метод	2,50	-
647	401959,29	2213202,27	Картометрический метод	2,50	-
648	401940,08	2213211,88	Картометрический метод	2,50	-
649	401911,68	2213217,72	Картометрический метод	2,50	-
650	401875,76	2213216,89	Картометрический метод	2,50	-

Сведения о местоположении границ объекта

651	401853,21	2213221,06	Картометрический метод	2,50	-
652	401834	2213222,74	Картометрический метод	2,50	-
653	401822,72	2213219,81	Картометрический метод	2,50	-
654	401801,42	2213206,03	Картометрический метод	2,50	-
655	401767,59	2213177,21	Картометрический метод	2,50	-
656	401753,39	2213160,5	Картометрический метод	2,50	-
657	401744,62	2213144,63	Картометрический метод	2,50	-
658	401738,77	2213124,58	Картометрический метод	2,50	-
659	401731,67	2213110,8	Картометрический метод	2,50	-
660	401719,14	2213095,77	Картометрический метод	2,50	-
661	401687,4	2213071,96	Картометрический метод	2,50	-
662	401661,92	2213059,01	Картометрический метод	2,50	-
663	401620,57	2213032,7	Картометрический метод	2,50	-
664	401599,27	2213014,32	Картометрический метод	2,50	-
665	401580,89	2213000,96	Картометрический метод	2,50	-
666	401566,27	2212995,53	Картометрический метод	2,50	-
667	401549,99	2212994,27	Картометрический метод	2,50	-
668	401531,61	2212996,78	Картометрический метод	2,50	-
669	401509,89	2213005,97	Картометрический метод	2,50	-
670	401476,89	2213026,85	Картометрический метод	2,50	-
671	401453,09	2213048,15	Картометрический метод	2,50	-
672	401444,73	2213061,52	Картометрический метод	2,50	-
673	401443,9	2213074,47	Картометрический метод	2,50	-
674	401448,91	2213089,5	Картометрический метод	2,50	-
675	401475,22	2213119,99	Картометрический метод	2,50	-
676	401498,61	2213150,48	Картометрический метод	2,50	-
677	401512,4	2213183,06	Картометрический метод	2,50	-
678	401518,24	2213206,45	Картометрический метод	2,50	-
679	401517,41	2213229,42	Картометрический метод	2,50	-
680	401510,73	2213251,55	Картометрический метод	2,50	-
681	401498,61	2213270,35	Картометрический метод	2,50	-
682	401473,14	2213293,32	Картометрический метод	2,50	-
683	401434,71	2213317,13	Картометрический метод	2,50	-
684	401378,2	2213345,71	Картометрический метод	2,50	-
685	401352,3	2213364,09	Картометрический метод	2,50	-
686	401340,19	2213378,29	Картометрический метод	2,50	-
687	401333,93	2213393,33	Картометрический метод	2,50	-
688	401330,17	2213413,37	Картометрический метод	2,50	-
689	401332,25	2213445,12	Картометрический метод	2,50	-
690	401342,7	2213480,2	Картометрический метод	2,50	-
691	401365,67	2213524,06	Картометрический метод	2,50	-
692	401367,76	2213549,95	Картометрический метод	2,50	-
693	401374,44	2213586,29	Картометрический метод	2,50	-
694	401387,39	2213624,29	Картометрический метод	2,50	-
695	401405,76	2213654,78	Картометрический метод	2,50	-
696	401440,01	2213684,02	Картометрический метод	2,50	-
697	401478,02	2213704,9	Картометрический метод	2,50	-
698	401513,52	2213729,13	Картометрический метод	2,50	-
699	401533,99	2213740,82	Картометрический метод	2,50	-
700	401547,35	2213743,33	Картометрический метод	2,50	-
701	401562,39	2213741,66	Картометрический метод	2,50	-

Сведения о местоположении границ объекта

702	401577,42	2213735,39	Картометрический метод	2,50	-
703	401601,23	2213714,51	Картометрический метод	2,50	-
704	401612,09	2213693,21	Картометрический метод	2,50	-
705	401617,1	2213647,68	Картометрический метод	2,50	-
706	401618,35	2213605,92	Картометрический метод	2,50	-
707	401610	2213550,37	Картометрический метод	2,50	-
708	401598,31	2213480,2	Картометрический метод	2,50	-
709	401595,38	2213449,71	Картометрический метод	2,50	-
710	401597,89	2213427,58	Картометрический метод	2,50	-
711	401605,41	2213412,54	Картометрический метод	2,50	-
712	401619,48	2213404,55	Картометрический метод	2,50	-
713	401640,37	2213401,21	Картометрический метод	2,50	-
714	401658,32	2213408,31	Картометрический метод	2,50	-
715	401675,03	2213425,02	Картометрический метод	2,50	-
716	401706,77	2213468,46	Картометрический метод	2,50	-
717	401789,47	2213557,84	Картометрический метод	2,50	-
718	401863,81	2213620,9	Картометрический метод	2,50	-
719	401956,54	2213678,12	Картометрический метод	2,50	-
720	402046,33	2213734,51	Картометрический метод	2,50	-
721	402079,33	2213762,91	Картометрический метод	2,50	-
722	402096,87	2213785,04	Картометрический метод	2,50	-
723	402109,82	2213808,43	Картометрический метод	2,50	-
724	402111,91	2213825,14	Картометрический метод	2,50	-
725	402106,48	2213840,59	Картометрический метод	2,50	-
726	402094,36	2213861,06	Картометрический метод	2,50	-
727	402075,15	2213878,6	Картометрический метод	2,50	-
728	402059,28	2213886,95	Картометрический метод	2,50	-
729	402044,24	2213889,46	Картометрический метод	2,50	-
730	402029,21	2213887,79	Картометрический метод	2,50	-
731	402013,76	2213881,52	Картометрический метод	2,50	-
732	401997,47	2213868,16	Картометрический метод	2,50	-
733	401968,65	2213841,43	Картометрический метод	2,50	-
734	401946,93	2213824,72	Картометрический метод	2,50	-
735	401932,31	2213817,2	Картометрический метод	2,50	-
736	401916,02	2213815,12	Картометрический метод	2,50	-
737	401898,06	2213817,2	Картометрический метод	2,50	-
738	401878,85	2213825,97	Картометрический метод	2,50	-
739	401855,88	2213842,68	Картометрический метод	2,50	-
740	401810,77	2213881,11	Картометрический метод	2,50	-
741	401798,66	2213894,05	Картометрический метод	2,50	-
742	401792,81	2213906,17	Картометрический метод	2,50	-
743	401791,98	2213923,29	Картометрический метод	2,50	-
744	401796,99	2213948,77	Картометрический метод	2,50	-
745	401808,68	2213996,38	Картометрический метод	2,50	-
746	401818,71	2214042,32	Картометрический метод	2,50	-
747	401820,8	2214063,62	Картометрический метод	2,50	-
748	401820,38	2214088,27	Картометрический метод	2,50	-
749	401824,14	2214115	Картометрический метод	2,50	-
750	401830,4	2214147,57	Картометрический метод	2,50	-
751	401829,15	2214162,61	Картометрический метод	2,50	-
752	401824,97	2214176,81	Картометрический метод	2,50	-

Сведения о местоположении границ объекта

753	401817,04	2214187,25	Картометрический метод	2,50	-
754	401806,59	2214193,52	Картометрический метод	2,50	-
755	401796,57	2214195,61	Картометрический метод	2,50	-
756	401786,96	2214193,94	Картометрический метод	2,50	-
757	401769,84	2214187,67	Картометрический метод	2,50	-
758	401753,55	2214178,48	Картометрический метод	2,50	-
759	401712,2	2214147,57	Картометрический метод	2,50	-
760	401664,17	2214122,93	Картометрический метод	2,50	-
761	401629,51	2214107,06	Картометрический метод	2,50	-
762	401583,98	2214092,44	Картометрический метод	2,50	-
763	401539,71	2214081,58	Картометрический метод	2,50	-
764	401495,85	2214073,65	Картометрический метод	2,50	-
765	401464,11	2214069,89	Картометрический метод	2,50	-
766	401442,81	2214070,72	Картометрический метод	2,50	-
767	401412,74	2214077,41	Картометрический метод	2,50	-
768	401370,97	2214090,77	Картометрический метод	2,50	-
769	401332,97	2214104,97	Картометрический метод	2,50	-
770	401307,91	2214110,82	Картометрический метод	2,50	-
771	401279,92	2214113,74	Картометрический метод	2,50	-
772	401249,43	2214111,66	Картометрический метод	2,50	-
773	401227,71	2214106,23	Картометрический метод	2,50	-
774	401213,51	2214099,13	Картометрический метод	2,50	-
775	401199,31	2214083,67	Картометрический метод	2,50	-
776	401189,71	2214066,97	Картометрический метод	2,50	-
777	401182,19	2214054,02	Картометрический метод	2,50	-
778	401169,24	2214033,55	Картометрический метод	2,50	-
779	401165,48	2214022,69	Картометрический метод	2,50	-
780	401166,32	2214005,57	Картометрический метод	2,50	-
781	401173,84	2213981,76	Картометрический метод	2,50	-
782	401198,06	2213933,73	Картометрический метод	2,50	-
783	401220,2	2213904,91	Картометрический метод	2,50	-
784	401233,14	2213886,12	Картометрический метод	2,50	-
785	401236,49	2213874,42	Картометрический метод	2,50	-
786	401236,9	2213857,3	Картометрический метод	2,50	-
787	401234,4	2213833,07	Картометрический метод	2,50	-
788	401233,98	2213814,28	Картометрический метод	2,50	-
789	401245,67	2213753,72	Картометрический метод	2,50	-
790	401244,84	2213739,1	Картометрический метод	2,50	-
791	401238,99	2213721,56	Картометрический метод	2,50	-
792	401228,03	2213698,56	Картометрический метод	2,50	-
793	401219,61	2213680,91	Картометрический метод	2,50	-
794	401173,7	2213695,81	Картометрический метод	2,50	-
795	401143,26	2213709,54	Картометрический метод	2,50	-
796	401125,28	2213723,32	Картометрический метод	2,50	-
797	401104,24	2213752,28	Картометрический метод	2,50	-
798	401072,29	2213814,18	Картометрический метод	2,50	-
799	401041,1	2213871,73	Картометрический метод	2,50	-
800	401024,4	2213912,57	Картометрический метод	2,50	-
801	400998,78	2213956	Картометрический метод	2,50	-
802	400979,47	2213973,45	Картометрический метод	2,50	-
803	400958,31	2213984,22	Картометрический метод	2,50	-

Сведения о местоположении границ объекта

804	400935,67	2213986,07	Картометрический метод	2,50	-
805	400919,7	2213983,1	Картометрический метод	2,50	-
806	400885,92	2213965,28	Картометрический метод	2,50	-
807	400861,79	2213942,27	Картометрический метод	2,50	-
808	400841	2213916,65	Картометрический метод	2,50	-
809	400822,43	2213881,38	Картометрический метод	2,50	-
810	400795,7	2213805,27	Картометрический метод	2,50	-
811	400771,57	2213745,87	Картометрический метод	2,50	-
812	400757,46	2213717,29	Картометрический метод	2,50	-
813	400741,13	2213698,72	Картометрический метод	2,50	-
814	400728,5	2213690,55	Картометрический метод	2,50	-
815	400712,17	2213686,47	Картометрический метод	2,50	-
816	400698,43	2213686,84	Картометрический метод	2,50	-
817	400682,17	2213690,08	Картометрический метод	2,50	-
818	400669,46	2213697,76	Картометрический метод	2,50	-
819	400655,35	2213714,47	Картометрический метод	2,50	-
820	400639,76	2213742,32	Картометрический метод	2,50	-
821	400591,87	2213833,27	Картометрический метод	2,50	-
822	400507,97	2213969,15	Картометрический метод	2,50	-
823	400487,92	2214005,91	Картометрический метод	2,50	-
824	400472,32	2214044,89	Картометрический метод	2,50	-
825	400458,96	2214093,89	Картометрический метод	2,50	-
826	400447,82	2214129,53	Картометрический метод	2,50	-
827	400436,31	2214152,92	Картометрический метод	2,50	-
828	400421,83	2214169,63	Картометрический метод	2,50	-
829	400410,33	2214177,8	Картометрический метод	2,50	-
830	400399,19	2214180,4	Картометрический метод	2,50	-
831	400383,59	2214178,54	Картометрический метод	2,50	-
832	400369,12	2214173,71	Картометрический метод	2,50	-
833	400338,03	2214152,07	Картометрический метод	2,50	-
834	400296,82	2214109,38	Картометрический метод	2,50	-
835	400195,19	2214004,21	Картометрический метод	2,50	-
836	400119,83	2213933,3	Картометрический метод	2,50	-
837	400038,52	2213852,73	Картометрический метод	2,50	-
838	400016,99	2213820,81	Картометрический метод	2,50	-
839	400002,88	2213791,85	Картометрический метод	2,50	-
840	399998,06	2213770,32	Картометрический метод	2,50	-
841	399998,43	2213750,64	Картометрический метод	2,50	-
842	400002,14	2213737,74	Картометрический метод	2,50	-
843	400018,1	2213715,09	Картометрический метод	2,50	-
844	400029,24	2213698,01	Картометрический метод	2,50	-
845	400036,66	2213677,59	Картометрический метод	2,50	-
846	400038,72	2213649,17	Картометрический метод	2,50	-
847	400035	2213624,29	Картометрический метод	2,50	-
848	400021,64	2213595,71	Картометрический метод	2,50	-
849	399995,28	2213567,49	Картометрический метод	2,50	-
850	399970,41	2213553,01	Картометрический метод	2,50	-
851	399932,17	2213538,16	Картометрический метод	2,50	-
852	399867,94	2213517,74	Картометрический метод	2,50	-
853	399812,62	2213507,72	Картометрический метод	2,50	-
854	399751,74	2213504,75	Картометрический метод	2,50	-

Сведения о местоположении границ объекта

855	399671,2	2213509,71	Картометрический метод	2,50	-
856	399614,95	2213516,39	Картометрический метод	2,50	-
857	399577,08	2213524,74	Картометрический метод	2,50	-
858	399560,38	2213531,43	Картометрический метод	2,50	-
859	399540,89	2213546,46	Картометрический метод	2,50	-
860	399528,63	2213563,73	Картометрический метод	2,50	-
861	399514,71	2213598,25	Картометрический метод	2,50	-
862	399487,42	2213666,19	Картометрический метод	2,50	-
863	399482,41	2213690,14	Картометрический метод	2,50	-
864	399482,41	2213709,07	Картометрический метод	2,50	-
865	399488,54	2213723	Картометрический метод	2,50	-
866	399496,89	2213733,58	Картометрический метод	2,50	-
867	399514,71	2213740,82	Картометрический метод	2,50	-
868	399536,43	2213743,6	Картометрический метод	2,50	-
869	399565,39	2213740,82	Картометрический метод	2,50	-
870	399612,72	2213733,02	Картометрический метод	2,50	-
871	399675,09	2213719,65	Картометрический метод	2,50	-
872	399717,97	2213714,64	Картометрический метод	2,50	-
873	399748,05	2213715,2	Картометрический метод	2,50	-
874	399763,64	2213720,21	Картометрический метод	2,50	-
875	399776,45	2213730,79	Картометрический метод	2,50	-
876	399783,69	2213742,49	Картометрический метод	2,50	-
877	399788,14	2213759,19	Картометрический метод	2,50	-
878	399788,7	2213785,37	Картометрический метод	2,50	-
879	399778,67	2213848,29	Картометрический метод	2,50	-
880	399761,97	2213906,77	Картометрический метод	2,50	-
881	399721,32	2213986,96	Картометрический метод	2,50	-
882	399691,8	2214037,63	Картометрический метод	2,50	-
883	399647,25	2214115,04	Картометрический метод	2,50	-
884	399619,96	2214146,78	Картометрический метод	2,50	-
885	399606,04	2214155,69	Картометрический метод	2,50	-
886	399593,23	2214157,36	Картометрический метод	2,50	-
887	399576,53	2214155,69	Картометрический метод	2,50	-
888	399563,93	2214149,81	Картометрический метод	2,50	-
889	399551,3	2214133,47	Картометрический метод	2,50	-
890	399535,96	2214100,06	Картометрический метод	2,50	-
891	399517,56	2214039,25	Картометрический метод	2,50	-
892	399488,04	2213919,52	Картометрический метод	2,50	-
893	399459,64	2213823,18	Картометрический метод	2,50	-
894	399436,81	2213763,59	Картометрический метод	2,50	-
895	399420,66	2213727,95	Картометрический метод	2,50	-
896	399392,81	2213689,53	Картометрический метод	2,50	-
897	399368,87	2213666,14	Картометрический метод	2,50	-
898	399341,58	2213645,53	Картометрический метод	2,50	-
899	399313,74	2213630,5	Картометрический метод	2,50	-
900	399294,8	2213626,6	Картометрический метод	2,50	-
901	399277,54	2213625,49	Картометрический метод	2,50	-
902	399265,85	2213628,83	Картометрический метод	2,50	-
903	399254,71	2213638,29	Картометрический метод	2,50	-
904	399248,58	2213649,43	Картометрический метод	2,50	-
905	399246,35	2213665,58	Картометрический метод	2,50	-

Сведения о местоположении границ объекта

906	399250,25	2213690,08	Картометрический метод	2,50	-
907	399261,95	2213727,39	Картометрический метод	2,50	-
908	399271,41	2213766,38	Картометрический метод	2,50	-
909	399286,45	2213862,16	Картометрический метод	2,50	-
910	399294,8	2213945,14	Картометрический метод	2,50	-
911	399294,25	2213999,15	Картометрический метод	2,50	-
912	399291,08	2214032,92	Картометрический метод	2,50	-
913	399282,5	2214053,05	Картометрический метод	2,50	-
914	399271,28	2214068,23	Картометрический метод	2,50	-
915	399259,73	2214075,16	Картометрический метод	2,50	-
916	399243,89	2214077,8	Картометрический метод	2,50	-
917	399224,42	2214075,16	Картометрический метод	2,50	-
918	399184,16	2214060,64	Картометрический метод	2,50	-
919	399126,21	2214027,95	Картометрический метод	2,50	-
920	399083,14	2213997,26	Картометрический метод	2,50	-
921	399055,42	2213969,04	Картометрический метод	2,50	-
922	399044,53	2213951,72	Картометрический метод	2,50	-
923	399026,71	2213912,12	Картометрический метод	2,50	-
924	399010,87	2213863,11	Картометрический метод	2,50	-
925	398993,55	2213787,87	Картометрический метод	2,50	-
926	398962,86	2213674,02	Картометрический метод	2,50	-
927	398931,18	2213570,56	Картометрический метод	2,50	-
928	398920,78	2213547,79	Картометрический метод	2,50	-
929	398905,43	2213524,52	Картометрический метод	2,50	-
930	398868,31	2213482,45	Картометрический метод	2,50	-
931	398826,73	2213444,33	Картометрический метод	2,50	-
932	398779,7	2213404,73	Картометрический метод	2,50	-
933	398704,46	2213347,31	Картометрический метод	2,50	-
934	398632,69	2213299,3	Картометрический метод	2,50	-
935	398560,91	2213257,22	Картометрический метод	2,50	-
936	398499,53	2213224,55	Картометрический метод	2,50	-
937	398455,73	2213204,13	Картометрический метод	2,50	-
938	398443,85	2213194,23	Картометрический метод	2,50	-
939	398431,47	2213165,52	Картометрический метод	2,50	-
940	398425,53	2213138,79	Картометрический метод	2,50	-
941	398418,6	2213114,54	Картометрический метод	2,50	-
942	398412,66	2213105,13	Картометрический метод	2,50	-
943	398402,76	2213102,65	Картометрический метод	2,50	-
944	398387,91	2213103,15	Картометрический метод	2,50	-
945	398376,53	2213098,69	Картометрический метод	2,50	-
946	398367,62	2213087,8	Картометрический метод	2,50	-
947	398361,68	2213071,96	Картометрический метод	2,50	-
948	398360,69	2213029,89	Картометрический метод	2,50	-
949	398351,78	2212982,37	Картометрический метод	2,50	-
950	398322,08	2212904,65	Картометрический метод	2,50	-
951	398266,64	2212766,05	Картометрический метод	2,50	-
952	398260,86	2212756,35	Картометрический метод	2,50	-
953	398272,52	2212746,92	Картометрический метод	2,50	-
954	398455,63	2212598,8	Картометрический метод	2,50	-
955	398593,78	2212483,99	Картометрический метод	2,50	-
956	398586,81	2212519,77	Картометрический метод	2,50	-

Сведения о местоположении границ объекта

957	398587,83	2212537,09	Картометрический метод	2,50	-
958	398599,38	2212558,81	Картометрический метод	2,50	-
959	398629,6	2212616,19	Картометрический метод	2,50	-
960	398657,11	2212668,81	Картометрический метод	2,50	-
961	398672,05	2212704,79	Картометрический метод	2,50	-
962	398693,09	2212746,41	Картометрический метод	2,50	-
963	398699,54	2212746,41	Картометрический метод	2,50	-
964	398733,84	2212748,11	Картометрический метод	2,50	-
965	398752,96	2212747	Картометрический метод	2,50	-
966	398809,32	2212725,96	Картометрический метод	2,50	-
967	398812,1	2212712,87	Картометрический метод	2,50	-
968	398810,11	2212694,61	Картометрический метод	2,50	-
969	398802,18	2212665,64	Картометрический метод	2,50	-
970	398799	2212637,06	Картометрический метод	2,50	-
971	398800,59	2212621,59	Картометрический метод	2,50	-
972	398805,75	2212584,68	Картометрический метод	2,50	-
973	398801,78	2212558,88	Картометрический метод	2,50	-
974	398775,19	2212516,41	Картометрический метод	2,50	-
975	398756,14	2212506,49	Картометрический метод	2,50	-
976	398748,6	2212476,73	Картометрический метод	2,50	-
977	398745,03	2212435,05	Картометрический метод	2,50	-
978	398732,33	2212398,94	Картометрический метод	2,50	-
979	398712,25	2212387,71	Картометрический метод	2,50	-
980	398819,69	2212301,85	Картометрический метод	2,50	-
981	398821,8	2212429,12	Картометрический метод	2,50	-
982	398843,9	2212429	Картометрический метод	2,50	-
983	398873,79	2212428,32	Картометрический метод	2,50	-
984	398932,92	2212420,26	Картометрический метод	2,50	-
985	399007,14	2212413,91	Картометрический метод	2,50	-
986	399005,55	2212378,19	Картометрический метод	2,50	-
987	399074,21	2212375,01	Картометрический метод	2,50	-
988	399079,37	2212409,14	Картометрический метод	2,50	-
989	399156,35	2212401,2	Картометрический метод	2,50	-
990	399261,14	2212395,65	Картометрический метод	2,50	-
991	399262,2	2212406,14	Картометрический метод	2,50	-
992	399273,01	2212404,82	Картометрический метод	2,50	-
993	399273,84	2212393,66	Картометрический метод	2,50	-
994	399345,68	2212388,9	Картометрический метод	2,50	-
995	399402,02	2212382,76	Картометрический метод	2,50	-
996	399451,37	2212377,39	Картометрический метод	2,50	-
997	399492,83	2212368,99	Картометрический метод	2,50	-
998	399512,47	2212371,25	Картометрический метод	2,50	-
999	399515,48	2212400,82	Картометрический метод	2,50	-
1000	399543,08	2212398,48	Картометрический метод	2,50	-
1001	399540,4	2212370,98	Картометрический метод	2,50	-
1002	399543,51	2212370,72	Картометрический метод	2,50	-
1003	399543,55	2212368,15	Картометрический метод	2,50	-
1004	399634,78	2212359,13	Картометрический метод	2,50	-
1005	399759,07	2212349,62	Картометрический метод	2,50	-
1006	399856,64	2212344,17	Картометрический метод	2,50	-
1007	399894,14	2212343,18	Картометрический метод	2,50	-

Сведения о местоположении границ объекта

1008	400418,24	2212289,18	Картометрический метод	2,50	-
1009	400443,56	2212222,21	Картометрический метод	2,50	-
1010	400462,08	2212193,63	Картометрический метод	2,50	-
1011	400461,29	2212156,81	Картометрический метод	2,50	-
1012	400461,19	2212152,31	Картометрический метод	2,50	-
1013	400460,95	2212141,14	Картометрический метод	2,50	-
1014	400518,15	2212136,28	Картометрический метод	2,50	-
1015	400924,87	2212102,04	Картометрический метод	2,50	-
1016	401106,31	2212087,68	Картометрический метод	2,50	-
1017	401102,79	2212134,26	Картометрический метод	2,50	-
1018	401110,6	2212191,25	Картометрический метод	2,50	-
1019	401120,78	2212199,78	Картометрический метод	2,50	-
1020	401226,62	2212190,62	Картометрический метод	2,50	-
1021	401233,76	2212266,02	Картометрический метод	2,50	-
1022	401239,36	2212288,24	Картометрический метод	2,50	-
1023	401252,26	2212289,6	Картометрический метод	2,50	-
1024	401282,58	2212285,47	Картометрический метод	2,50	-
1025	401378,22	2212274,36	Картометрический метод	2,50	-
1026	401474,27	2212264,04	Картометрический метод	2,50	-
1027	401546,9	2212263,64	Картометрический метод	2,50	-
1028	401575,47	2212262,05	Картометрический метод	2,50	-
1029	401579,84	2212269,99	Картометрический метод	2,50	-
1030	401582,23	2212283,49	Картометрический метод	2,50	-
1031	401590,02	2212297,02	Картометрический метод	2,50	-
1032	401598,16	2212303,81	Картометрический метод	2,50	-
1033	401609,71	2212307,2	Картометрический метод	2,50	-
1034	401633,47	2212307,2	Картометрический метод	2,50	-
1035	401632,23	2212289,84	Картометрический метод	2,50	-
1036	401736,21	2212285,07	Картометрический метод	2,50	-
1037	401754,07	2212285,87	Картометрический метод	2,50	-
1038	401802,09	2212261,66	Картометрический метод	2,50	-
1039	401895,35	2212206,89	Картометрический метод	2,50	-
1040	401937,42	2212194,19	Картометрический метод	2,50	-
1041	401963,85	2212185,78	Картометрический метод	2,50	-
1042	402008,49	2212187,84	Картометрический метод	2,50	-
1043	402023,15	2212190,62	Картометрический метод	2,50	-
1044	402030,29	2212201,33	Картометрический метод	2,50	-
1045	402044,18	2212211,25	Картометрический метод	2,50	-
1046	402077,98	2212208,03	Картометрический метод	2,50	-
1047	402077,06	2212185,12	Картометрический метод	2,50	-
1048	402138,84	2212172,23	Картометрический метод	2,50	-
1049	402183,52	2212162,75	Картометрический метод	2,50	-
1050	402260,24	2212143,75	Картометрический метод	2,50	-
1051	402336,28	2212121,35	Картометрический метод	2,50	-
1052	402342,39	2212122,03	Картометрический метод	2,50	-
1053	402348,5	2212128,82	Картометрический метод	2,50	-
1054	402350,88	2212136,96	Картометрический метод	2,50	-
1055	402501,89	2212058,4	Картометрический метод	2,50	-
1056	402588,39	2211993,37	Картометрический метод	2,50	-
1057	402729,16	2211892,94	Картометрический метод	2,50	-
1058	402746,26	2211867,3	Картометрический метод	2,50	-

Сведения о местоположении границ объекта

1059	402724,88	2211834,19	Картометрический метод	2,50	-
1060	402760,15	2211803,21	Картометрический метод	2,50	-
1061	402772,21	2211817,47	Картометрический метод	2,50	-
1062	402793,58	2211795,73	Картометрический метод	2,50	-
1063	402800,71	2211789,32	Картометрический метод	2,50	-
1064	402815,65	2211788,64	Картометрический метод	2,50	-
1065	402835,65	2211784,62	Картометрический метод	2,50	-
1066	402870,57	2211755,65	Картометрический метод	2,50	-
1067	402892,8	2211738,98	Картометрический метод	2,50	-
1068	402916,61	2211725,09	Картометрический метод	2,50	-
1069	402945,58	2211711,59	Картометрический метод	2,50	-
1070	402963,44	2211696,12	Картометрический метод	2,50	-
1071	402986,86	2211679,45	Картометрический метод	2,50	-
1072	403007,5	2211665,56	Картометрический метод	2,50	-
1073	403027,34	2211666,35	Картометрический метод	2,50	-
1074	403048,77	2211653,25	Картометрический метод	2,50	-
1075	403058,69	2211630,23	Картометрический метод	2,50	-
1076	403074,57	2211603,64	Картометрический метод	2,50	-
1077	403088,86	2211569,51	Картометрический метод	2,50	-
1078	403091,31	2211538,75	Картометрический метод	2,50	-
1079	403105,22	2211531,28	Картометрический метод	2,50	-
1080	403136,08	2211521,09	Картометрический метод	2,50	-
1081	403154,34	2211491,32	Картометрический метод	2,50	-
1082	403180,14	2211450,84	Картометрический метод	2,50	-
1083	403207,12	2211414,72	Картометрический метод	2,50	-
1084	403217,05	2211388,93	Картометрический метод	2,50	-
1085	403232,92	2211357,97	Картометрический метод	2,50	-
1086	403246,02	2211332,97	Картометрический метод	2,50	-
1087	403265,46	2211292,88	Картометрический метод	2,50	-
1088	403276,54	2211263,79	Картометрический метод	2,50	-
1089	403284,59	2211274,84	Картометрический метод	2,50	-
1090	403297,83	2211293,03	Картометрический метод	2,50	-
1091	403344,84	2211357,58	Картометрический метод	2,50	-
1092	403386,91	2211314,32	Картометрический метод	2,50	-
1093	403523,43	2211506,4	Картометрический метод	2,50	-
1094	403473,83	2211548,47	Картометрический метод	2,50	-
1095	403513,12	2211590,14	Картометрический метод	2,50	-
1096	403550,02	2211586,97	Картометрический метод	2,50	-
1097	403589,96	2211559,72	Картометрический метод	2,50	-
1098	403616,17	2211597,06	Картометрический метод	2,50	-
1099	403670,14	2211554,88	Картометрический метод	2,50	-
1100	403684,94	2211543,75	Картометрический метод	2,50	-
1101	403712,74	2211529,82	Картометрический метод	2,50	-
1102	403831,41	2211423,46	Картометрический метод	2,50	-
1103	403906,02	2211362,34	Картометрический метод	2,50	-
1104	404065,47	2211223,98	Картометрический метод	2,50	-
1105	403843,01	2210962,71	Картометрический метод	2,50	-
1106	403837,83	2210956,78	Картометрический метод	2,50	-
1107	403646,55	2210737,8	Картометрический метод	2,50	-
1108	403748,58	2210558,36	Картометрический метод	2,50	-
1109	403748,26	2210565,83	Картометрический метод	2,50	-

Сведения о местоположении границ объекта

1110	403755,75	2210566,16	Картометрический метод	2,50	-
1111	403756,07	2210558,66	Картометрический метод	2,50	-
1112	403748,59	2210558,34	Картометрический метод	2,50	-
1113	403781,18	2210503,37	Картометрический метод	2,50	-
1114	403683,22	2210386,71	Картометрический метод	2,50	-
1115	403646,55	2210358,2	Картометрический метод	2,50	-
1116	403603,66	2210328,68	Картометрический метод	2,50	-
1117	403588,8	2210318,45	Картометрический метод	2,50	-
1118	403588	2210317,9	Картометрический метод	2,50	-
1119	403584,52	2210315,51	Картометрический метод	2,50	-
1120	403636,63	2210233,47	Картометрический метод	2,50	-
1121	403654,22	2210227,09	Картометрический метод	2,50	-
1122	403657,74	2210235,01	Картометрический метод	2,50	-
1123	403663,02	2210244,25	Картометрический метод	2,50	-
1124	403670,4	2210252,83	Картометрический метод	2,50	-
1125	403676,01	2210257,12	Картометрический метод	2,50	-
1126	403683,27	2210259,43	Картометрический метод	2,50	-
1127	403691,85	2210258,11	Картометрический метод	2,50	-
1128	403702,08	2210253,16	Картометрический метод	2,50	-
1129	403734,75	2210232,7	Картометрический метод	2,50	-
1130	403747,95	2210228,41	Картометрический метод	2,50	-
1131	403766,42	2210228,08	Картометрический метод	2,50	-
1	403783,58	2210233,03	Картометрический метод	2,50	-
1132	405914,55	2213996,52	Картометрический метод	2,50	-
1133	405914,94	2213998,84	Картометрический метод	2,50	-
1134	405912,62	2213999,23	Картометрический метод	2,50	-
1135	405912,23	2213996,91	Картометрический метод	2,50	-
1132	405914,55	2213996,52	Картометрический метод	2,50	-
1136	405875,06	2213761,77	Картометрический метод	2,50	-
1137	405875,45	2213764,09	Картометрический метод	2,50	-
1138	405873,13	2213764,47	Картометрический метод	2,50	-
1139	405872,74	2213762,16	Картометрический метод	2,50	-
1136	405875,06	2213761,77	Картометрический метод	2,50	-
1140	406610,81	2214001,97	Картометрический метод	2,50	-
1141	406611,66	2214003,78	Картометрический метод	2,50	-
1142	406608,77	2214005,14	Картометрический метод	2,50	-
1143	406607,92	2214003,33	Картометрический метод	2,50	-
1140	406610,81	2214001,97	Картометрический метод	2,50	-
1144	406640,74	2214408,05	Картометрический метод	2,50	-
1145	406639,86	2214409,85	Картометрический метод	2,50	-
1146	406637,01	2214408,46	Картометрический метод	2,50	-
1147	406637,89	2214406,66	Картометрический метод	2,50	-
1144	406640,74	2214408,05	Картометрический метод	2,50	-
1148	406649,1	2214453,67	Картометрический метод	2,50	-
1149	406648,28	2214455,49	Картометрический метод	2,50	-
1150	406645,48	2214454,23	Картометрический метод	2,50	-
1151	406646,3	2214452,41	Картометрический метод	2,50	-

Сведения о местоположении границ объекта

1148	406649,1	2214453,67	Картометрический метод	2,50	-
1152	406326,85	2212990,73	Картометрический метод	2,50	-
1153	406327,62	2212992,58	Картометрический метод	2,50	-
1154	406323,79	2212994,19	Картометрический метод	2,50	-
1155	406323,01	2212992,35	Картометрический метод	2,50	-
1152	406326,85	2212990,73	Картометрический метод	2,50	-
1156	406313,23	2213004,84	Картометрический метод	2,50	-
1157	406311,96	2213006,39	Картометрический метод	2,50	-
1158	406310,41	2213005,12	Картометрический метод	2,50	-
1159	406311,68	2213003,57	Картометрический метод	2,50	-
1156	406313,23	2213004,84	Картометрический метод	2,50	-
1160	406466,3	2213444,42	Картометрический метод	2,50	-
1161	406467,14	2213446,24	Картометрический метод	2,50	-
1162	406463,37	2213447,98	Картометрический метод	2,50	-
1163	406462,53	2213446,17	Картометрический метод	2,50	-
1160	406466,3	2213444,42	Картометрический метод	2,50	-
1164	406462,87	2213455,83	Картометрический метод	2,50	-
1165	406463,47	2213457,74	Картометрический метод	2,50	-
1166	406461,56	2213458,34	Картометрический метод	2,50	-
1167	406460,96	2213456,44	Картометрический метод	2,50	-
1164	406462,87	2213455,83	Картометрический метод	2,50	-
1168	405799,71	2213445,59	Картометрический метод	2,50	-
1169	405800,64	2213451,11	Картометрический метод	2,50	-
1170	405793,14	2213452,37	Картометрический метод	2,50	-
1171	405792,22	2213446,85	Картометрический метод	2,50	-
1168	405799,71	2213445,59	Картометрический метод	2,50	-
1172	405725,29	2213001,89	Картометрический метод	2,50	-
1173	405726,22	2213007,41	Картометрический метод	2,50	-
1174	405718,72	2213008,67	Картометрический метод	2,50	-
1175	405717,8	2213003,15	Картометрический метод	2,50	-
1172	405725,29	2213001,89	Картометрический метод	2,50	-
1176	406393,17	2213296,32	Картометрический метод	2,50	-
1177	406393,75	2213298,24	Картометрический метод	2,50	-
1178	406391,83	2213298,82	Картометрический метод	2,50	-
1179	406391,25	2213296,9	Картометрический метод	2,50	-
1176	406393,17	2213296,32	Картометрический метод	2,50	-
1180	406383,53	2213324,93	Картометрический метод	2,50	-
1181	406384,12	2213326,84	Картометрический метод	2,50	-
1182	406382,21	2213327,43	Картометрический метод	2,50	-
1183	406381,62	2213325,52	Картометрический метод	2,50	-
1180	406383,53	2213324,93	Картометрический метод	2,50	-
1184	406454,41	2213497,14	Картометрический метод	2,50	-
1185	406455,02	2213499,05	Картометрический метод	2,50	-

Сведения о местоположении границ объекта

1186	406452,07	2213499,99	Картометрический метод	2,50	-
1187	406451,46	2213498,08	Картометрический метод	2,50	-
1184	406454,41	2213497,14	Картометрический метод	2,50	-
1188	405886,61	2213399,93	Картометрический метод	2,50	-
1189	405885,83	2213401,77	Картометрический метод	2,50	-
1190	405883,99	2213400,99	Картометрический метод	2,50	-
1191	405884,77	2213399,15	Картометрический метод	2,50	-
1188	405886,61	2213399,93	Картометрический метод	2,50	-
1192	405835,62	2213527,11	Картометрический метод	2,50	-
1193	405836,01	2213529,43	Картометрический метод	2,50	-
1194	405833,7	2213529,82	Картометрический метод	2,50	-
1195	405833,31	2213527,5	Картометрический метод	2,50	-
1192	405835,62	2213527,11	Картометрический метод	2,50	-
1196	405796,19	2213292,26	Картометрический метод	2,50	-
1197	405796,58	2213294,58	Картометрический метод	2,50	-
1198	405794,26	2213294,97	Картометрический метод	2,50	-
1199	405793,87	2213292,65	Картометрический метод	2,50	-
1196	405796,19	2213292,26	Картометрический метод	2,50	-
1200	405756,76	2213057,8	Картометрический метод	2,50	-
1201	405757,15	2213060,12	Картометрический метод	2,50	-
1202	405754,83	2213060,51	Картометрический метод	2,50	-
1203	405754,44	2213058,19	Картометрический метод	2,50	-
1200	405756,76	2213057,8	Картометрический метод	2,50	-
1204	404385,56	2212866,9	Картометрический метод	2,50	-
1205	404385,72	2212867,16	Картометрический метод	2,50	-
1206	404385,46	2212867,32	Картометрический метод	2,50	-
1207	404385,3	2212867,06	Картометрический метод	2,50	-
1204	404385,56	2212866,9	Картометрический метод	2,50	-
1208	404714,33	2212668,27	Картометрический метод	2,50	-
1209	404714,49	2212668,53	Картометрический метод	2,50	-
1210	404714,23	2212668,69	Картометрический метод	2,50	-
1211	404714,07	2212668,43	Картометрический метод	2,50	-
1208	404714,33	2212668,27	Картометрический метод	2,50	-
1212	404447,42	2212829,61	Картометрический метод	2,50	-
1213	404447,58	2212829,87	Картометрический метод	2,50	-
1214	404447,32	2212830,03	Картометрический метод	2,50	-
1215	404447,16	2212829,77	Картометрический метод	2,50	-
1212	404447,42	2212829,61	Картометрический метод	2,50	-
1216	404643,42	2212710,96	Картометрический метод	2,50	-
1217	404643,58	2212711,22	Картометрический метод	2,50	-
1218	404643,32	2212711,38	Картометрический метод	2,50	-
1219	404643,16	2212711,12	Картометрический метод	2,50	-
1216	404643,42	2212710,96	Картометрический метод	2,50	-

Сведения о местоположении границ объекта

1220	404777,48	2212630,4	Картометрический метод	2,50	-
1221	404777,64	2212630,66	Картометрический метод	2,50	-
1222	404777,38	2212630,82	Картометрический метод	2,50	-
1223	404777,22	2212630,56	Картометрический метод	2,50	-
1220	404777,48	2212630,4	Картометрический метод	2,50	-
1224	404583,16	2212747,38	Картометрический метод	2,50	-
1225	404583,32	2212747,64	Картометрический метод	2,50	-
1226	404583,06	2212747,8	Картометрический метод	2,50	-
1227	404582,9	2212747,54	Картометрический метод	2,50	-
1224	404583,16	2212747,38	Картометрический метод	2,50	-
1228	404201,09	2212976,5	Картометрический метод	2,50	-
1229	404203,15	2212979,3	Картометрический метод	2,50	-
1230	404197,68	2212978,88	Картометрический метод	2,50	-
1228	404201,09	2212976,5	Картометрический метод	2,50	-
1231	404512,23	2212790,06	Картометрический метод	2,50	-
1232	404512,39	2212790,32	Картометрический метод	2,50	-
1233	404512,13	2212790,48	Картометрический метод	2,50	-
1234	404511,97	2212790,22	Картометрический метод	2,50	-
1231	404512,23	2212790,06	Картометрический метод	2,50	-
1235	404847,93	2212587,81	Картометрический метод	2,50	-
1236	404848,09	2212588,07	Картометрический метод	2,50	-
1237	404847,83	2212588,23	Картометрический метод	2,50	-
1238	404847,67	2212587,97	Картометрический метод	2,50	-
1235	404847,93	2212587,81	Картометрический метод	2,50	-
1239	403626,75	2211664,28	Картометрический метод	2,50	-
1240	403623,94	2211676,04	Картометрический метод	2,50	-
1241	403613,96	2211673,35	Картометрический метод	2,50	-
1242	403617,18	2211661,69	Картометрический метод	2,50	-
1239	403626,75	2211664,28	Картометрический метод	2,50	-
1243	404119,91	2210799,06	Картометрический метод	2,50	-
1244	404116,25	2210809,85	Картометрический метод	2,50	-
1245	404105,46	2210806,19	Картометрический метод	2,50	-
1246	404109,12	2210795,4	Картометрический метод	2,50	-
1243	404119,91	2210799,06	Картометрический метод	2,50	-
1247	404185,64	2210775,63	Картометрический метод	2,50	-
1248	404185,6	2210777,98	Картометрический метод	2,50	-
1249	404183,25	2210777,94	Картометрический метод	2,50	-
1250	404183,29	2210775,59	Картометрический метод	2,50	-
1247	404185,64	2210775,63	Картометрический метод	2,50	-
1251	404143,84	2210748,7	Картометрический метод	2,50	-
1252	404141,92	2210754,8	Картометрический метод	2,50	-
1253	404135,81	2210752,88	Картометрический метод	2,50	-
1254	404137,73	2210746,78	Картометрический метод	2,50	-
1251	404143,84	2210748,7	Картометрический метод	2,50	-

Сведения о местоположении границ объекта

1255	403981,01	2210507,92	Картометрический метод	2,50	-
1256	403978,2	2210512,88	Картометрический метод	2,50	-
1257	403975,39	2210517,84	Картометрический метод	2,50	-
1258	403965,47	2210512,21	Картометрический метод	2,50	-
1259	403968,29	2210507,25	Картометрический метод	2,50	-
1260	403971,1	2210502,3	Картометрический метод	2,50	-
1255	403981,01	2210507,92	Картометрический метод	2,50	-
1261	403787,68	2210579,13	Картометрический метод	2,50	-
1262	403787,6	2210585,2	Картометрический метод	2,50	-
1263	403781,91	2210585,38	Картометрический метод	2,50	-
1261	403787,68	2210579,13	Картометрический метод	2,50	-
1264	403766,01	2210598,3	Картометрический метод	2,50	-
1265	403767,86	2210603,37	Картометрический метод	2,50	-
1266	403767,62	2210603,46	Картометрический метод	2,50	-
1267	403765,77	2210598,39	Картометрический метод	2,50	-
1264	403766,01	2210598,3	Картометрический метод	2,50	-
1268	404029,81	2210665,14	Картометрический метод	2,50	-
1269	404028,39	2210667,01	Картометрический метод	2,50	-
1270	404026,52	2210665,59	Картометрический метод	2,50	-
1271	404027,94	2210663,72	Картометрический метод	2,50	-
1268	404029,81	2210665,14	Картометрический метод	2,50	-
1272	403806,02	2210572,01	Картометрический метод	2,50	-
1273	403801,53	2210578,14	Картометрический метод	2,50	-
1274	403797,01	2210574,82	Картометрический метод	2,50	-
1275	403801,51	2210568,7	Картометрический метод	2,50	-
1272	403806,02	2210572,01	Картометрический метод	2,50	-
1276	404005,81	2210718,58	Картометрический метод	2,50	-
1277	404010,3	2210721,91	Картометрический метод	2,50	-
1278	404005,78	2210728,02	Картометрический метод	2,50	-
1279	404001,28	2210724,68	Картометрический метод	2,50	-
1276	404005,81	2210718,58	Картометрический метод	2,50	-
1280	403912,18	2210447,66	Картометрический метод	2,50	-
1281	403909,46	2210451,45	Картометрический метод	2,50	-
1282	403909,26	2210451,31	Картометрический метод	2,50	-
1283	403911,98	2210447,52	Картометрический метод	2,50	-
1280	403912,18	2210447,66	Картометрический метод	2,50	-
1284	403878,53	2210492,7	Картометрический метод	2,50	-
1285	403878,34	2210492,93	Картометрический метод	2,50	-
1286	403878,11	2210492,74	Картометрический метод	2,50	-
1287	403878,3	2210492,51	Картометрический метод	2,50	-
1284	403878,53	2210492,7	Картометрический метод	2,50	-
1288	403989,07	2210453,1	Картометрический метод	2,50	-
1289	403989,05	2210453,4	Картометрический метод	2,50	-

Сведения о местоположении границ объекта

1290	403988,75	2210453,38	Картометрический метод	2,50	-
1291	403988,77	2210453,08	Картометрический метод	2,50	-
1288	403989,07	2210453,1	Картометрический метод	2,50	-
1292	403819,98	2210565,07	Картометрический метод	2,50	-
1293	403819,8	2210565,31	Картометрический метод	2,50	-
1294	403819,56	2210565,13	Картометрический метод	2,50	-
1295	403819,74	2210564,89	Картометрический метод	2,50	-
1292	403819,98	2210565,07	Картометрический метод	2,50	-
1296	403856,62	2210519,9	Картометрический метод	2,50	-
1297	403856,43	2210520,13	Картометрический метод	2,50	-
1298	403856,2	2210519,94	Картометрический метод	2,50	-
1299	403856,39	2210519,71	Картометрический метод	2,50	-
1296	403856,62	2210519,9	Картометрический метод	2,50	-
1300	403945,46	2210450,89	Картометрический метод	2,50	-
1301	403945,43	2210451,18	Картометрический метод	2,50	-
1302	403945,14	2210451,15	Картометрический метод	2,50	-
1303	403945,17	2210450,86	Картометрический метод	2,50	-
1300	403945,46	2210450,89	Картометрический метод	2,50	-
1304	403779,2	2210768,91	Картометрический метод	2,50	-
1305	403779,16	2210771,26	Картометрический метод	2,50	-
1306	403776,81	2210771,22	Картометрический метод	2,50	-
1307	403776,85	2210768,87	Картометрический метод	2,50	-
1304	403779,2	2210768,91	Картометрический метод	2,50	-
1308	403777,2	2210610,17	Картометрический метод	2,50	-
1309	403777,4	2210610,03	Картометрический метод	2,50	-
1310	403780,35	2210614,05	Картометрический метод	2,50	-
1311	403780,15	2210614,19	Картометрический метод	2,50	-
1308	403777,2	2210610,17	Картометрический метод	2,50	-
1312	403721,91	2210627,65	Картометрический метод	2,50	-
1313	403721,98	2210627,94	Картометрический метод	2,50	-
1314	403721,68	2210628,01	Картометрический метод	2,50	-
1315	403721,62	2210627,71	Картометрический метод	2,50	-
1312	403721,91	2210627,65	Картометрический метод	2,50	-
1316	403809,13	2210430,25	Картометрический метод	2,50	-
1317	403809,09	2210430,55	Картометрический метод	2,50	-
1318	403808,79	2210430,51	Картометрический метод	2,50	-
1319	403808,83	2210430,21	Картометрический метод	2,50	-
1316	403809,13	2210430,25	Картометрический метод	2,50	-
1320	403704,85	2210337,38	Картометрический метод	2,50	-
1321	403700,05	2210342,75	Картометрический метод	2,50	-
1322	403696,19	2210339,3	Картометрический метод	2,50	-
1323	403700,98	2210333,93	Картометрический метод	2,50	-
1320	403704,85	2210337,38	Картометрический метод	2,50	-

Сведения о местоположении границ объекта

1324	403654,23	2210314,17	Картометрический метод	2,50	-
1325	403659,16	2210320,08	Картометрический метод	2,50	-
1326	403656,21	2210322,54	Картометрический метод	2,50	-
1327	403653,25	2210325,01	Картометрический метод	2,50	-
1328	403648,32	2210319,1	Картометрический метод	2,50	-
1329	403651,28	2210316,64	Картометрический метод	2,50	-
1324	403654,23	2210314,17	Картометрический метод	2,50	-
1330	403758,91	2210418,3	Картометрический метод	2,50	-
1331	403756,84	2210423,91	Картометрический метод	2,50	-
1332	403752,37	2210422,04	Картометрический метод	2,50	-
1330	403758,91	2210418,3	Картометрический метод	2,50	-
1333	400990,72	2212141,75	Картометрический метод	2,50	-
1334	401024,19	2212489,05	Картометрический метод	2,50	-
1335	400899,82	2212537,1	Картометрический метод	2,50	-
1336	400804,12	2212629,51	Картометрический метод	2,50	-
1337	400666,61	2212645,75	Картометрический метод	2,50	-
1338	400618,6	2212169,3	Картометрический метод	2,50	-
1339	400654,23	2212167,03	Картометрический метод	2,50	-
1340	400745,03	2212159,61	Картометрический метод	2,50	-
1341	400795,49	2212156,96	Картометрический метод	2,50	-
1342	400885,15	2212149,86	Картометрический метод	2,50	-
1343	400945,93	2212142,95	Картометрический метод	2,50	-
1333	400990,72	2212141,75	Картометрический метод	2,50	-
1344	400794,78	2212149,29	Картометрический метод	2,50	-
1345	400794,82	2212149,59	Картометрический метод	2,50	-
1346	400794,52	2212149,63	Картометрический метод	2,50	-
1347	400794,48	2212149,33	Картометрический метод	2,50	-
1344	400794,78	2212149,29	Картометрический метод	2,50	-
1348	398564,23	2212549,62	Картометрический метод	2,50	-
1349	398574,11	2212583,28	Картометрический метод	2,50	-
1350	398547,43	2212686,24	Картометрический метод	2,50	-
1351	398510,87	2212746,63	Картометрический метод	2,50	-
1352	398477,28	2212778,31	Картометрический метод	2,50	-
1353	398439,73	2212787,22	Картометрический метод	2,50	-
1354	398418,98	2212772,37	Картометрический метод	2,50	-
1355	398411,92	2212746,18	Картометрический метод	2,50	-
1356	398481,78	2212705,14	Картометрический метод	2,50	-
1357	398494,88	2212668,46	Картометрический метод	2,50	-
1358	398487,02	2212636,15	Картометрический метод	2,50	-
1359	398467,81	2212631,78	Картометрический метод	2,50	-
1360	398448,6	2212654,49	Картометрический метод	2,50	-
1361	398431,13	2212653,61	Картометрический метод	2,50	-
1362	398425,89	2212627,41	Картометрический метод	2,50	-
1363	398530,63	2212547,64	Картометрический метод	2,50	-
1348	398564,23	2212549,62	Картометрический метод	2,50	-
ЗУ(2)					
1364	398383,55	2212026,78	Картометрический метод	2,50	-
1365	398394,4	2212036,68	Картометрический метод	2,50	-

Сведения о местоположении границ объекта

1366	398394,87	2212054,59	Картометрический метод	2,50	-
1367	398387,32	2212087,59	Картометрический метод	2,50	-
1368	398381,69	2212112,26	Картометрический метод	2,50	-
1369	398374,12	2212119,18	Картометрический метод	2,50	-
1370	398367,2	2212111,62	Картометрический метод	2,50	-
1371	398364,7	2212094,19	Картометрический метод	2,50	-
1372	398372,71	2212030,55	Картометрический метод	2,50	-
1364	398383,55	2212026,78	Картометрический метод	2,50	-
ЗУ1(3)					
1373	401932,01	2209767,87	Картометрический метод	2,50	-
1374	401893,96	2209789,18	Картометрический метод	2,50	-
1375	401848	2209833,87	Картометрический метод	2,50	-
1376	401595,79	2210046,46	Картометрический метод	2,50	-
1377	401536,42	2210109,57	Картометрический метод	2,50	-
1378	401249,34	2210390,67	Картометрический метод	2,50	-
1379	400899,82	2210703,54	Картометрический метод	2,50	-
1380	400863,96	2210737,51	Картометрический метод	2,50	-
1381	400849,96	2210750,26	Картометрический метод	2,50	-
1382	400578,31	2210997,64	Картометрический метод	2,50	-
1383	400566,7	2211007,32	Картометрический метод	2,50	-
1384	400545,64	2211024,85	Картометрический метод	2,50	-
1385	400453,44	2211096,42	Картометрический метод	2,50	-
1386	400334,84	2211184,97	Картометрический метод	2,50	-
1387	399985,08	2211416,07	Картометрический метод	2,50	-
1388	399744,99	2211561,69	Картометрический метод	2,50	-
1389	399710,92	2211584,7	Картометрический метод	2,50	-
1390	399684,94	2211600,7	Картометрический метод	2,50	-
1391	399527,82	2211697,5	Картометрический метод	2,50	-
1392	399424,41	2211765,91	Картометрический метод	2,50	-
1393	399405,99	2211780,04	Картометрический метод	2,50	-
1394	399271,86	2211873,91	Картометрический метод	2,50	-
1395	399029,34	2211561,21	Картометрический метод	2,50	-
1396	398912,93	2211614,47	Картометрический метод	2,50	-
1397	398912,82	2211614,52	Картометрический метод	2,50	-
1398	398912,06	2211611,9	Картометрический метод	2,50	-
1399	398904,85	2211613,98	Картометрический метод	2,50	-
1400	398905,93	2211617,72	Картометрический метод	2,50	-
1401	398905,83	2211617,77	Картометрический метод	2,50	-
1402	398895,36	2211622,54	Картометрический метод	2,50	-
1403	398888,74	2211625,56	Картометрический метод	2,50	-
1404	398793,66	2211609,02	Картометрический метод	2,50	-
1405	398725,69	2211614,37	Картометрический метод	2,50	-
1406	398661,8	2211614,37	Картометрический метод	2,50	-
1407	398634,22	2211600,99	Картометрический метод	2,50	-
1408	398618,74	2211593,42	Картометрический метод	2,50	-
1409	398591,16	2211575,39	Картометрический метод	2,50	-
1410	398564,39	2211563,52	Картометрический метод	2,50	-
1411	398545,65	2211558,4	Картометрический метод	2,50	-
1412	398504,04	2211571,79	Картометрический метод	2,50	-
1413	398437,37	2211593,25	Картометрический метод	2,50	-
1414	398257,57	2211651,12	Картометрический метод	2,50	-

Сведения о местоположении границ объекта

1415	398309,96	2211716,32	Картометрический метод	2,50	-
1416	398346,1	2211811,16	Картометрический метод	2,50	-
1417	398368,93	2211885,7	Картометрический метод	2,50	-
1418	398354,32	2211892,38	Картометрический метод	2,50	-
1419	398363,59	2211932,09	Картометрический метод	2,50	-
1420	398364,91	2212000,48	Картометрический метод	2,50	-
1421	398360,5	2212050,34	Картометрический метод	2,50	-
1422	398343,29	2212116,96	Картометрический метод	2,50	-
1423	398335,35	2212151,38	Картометрический метод	2,50	-
1424	398326,53	2212166,38	Картометрический метод	2,50	-
1425	398299,25	2212189,24	Картометрический метод	2,50	-
1426	398268,62	2212223,89	Картометрический метод	2,50	-
1427	398262,11	2212251,97	Картометрический метод	2,50	-
1428	398308,88	2212214,03	Картометрический метод	2,50	-
1429	398334,82	2212199,14	Картометрический метод	2,50	-
1430	398348,65	2212182,31	Картометрический метод	2,50	-
1431	398352,92	2212175,78	Картометрический метод	2,50	-
1432	398356,09	2212175,2	Картометрический метод	2,50	-
1433	398343,81	2212196,1	Картометрический метод	2,50	-
1434	398449,3	2212208,6	Картометрический метод	2,50	-
1435	398442,32	2212110,32	Картометрический метод	2,50	-
1436	398457,59	2212107,32	Картометрический метод	2,50	-
1437	398481,14	2212102,69	Картометрический метод	2,50	-
1438	398480,81	2212099,75	Картометрический метод	2,50	-
1439	398498,9	2212099,45	Картометрический метод	2,50	-
1440	398539,81	2212092,32	Картометрический метод	2,50	-
1441	398545,18	2212139,46	Картометрический метод	2,50	-
1442	398548,07	2212186,43	Картометрический метод	2,50	-
1443	398568,82	2212184,15	Картометрический метод	2,50	-
1444	398581,41	2212283,1	Картометрический метод	2,50	-
1445	398520,69	2212286,87	Картометрический метод	2,50	-
1446	398527,24	2212370,61	Картометрический метод	2,50	-
1447	398528,82	2212408,71	Картометрический метод	2,50	-
1448	398534,38	2212437,68	Картометрический метод	2,50	-
1449	398593,03	2212433,2	Картометрический метод	2,50	-
1450	398496,25	2212511,69	Картометрический метод	2,50	-
1451	398489,36	2212517,5	Картометрический метод	2,50	-
1452	398454,82	2212546,19	Картометрический метод	2,50	-
1453	398439,79	2212559,42	Картометрический метод	2,50	-
1454	398440,36	2212563,56	Картометрический метод	2,50	-
1455	398367,94	2212622,56	Картометрический метод	2,50	-
1456	398362,38	2212621,93	Картометрический метод	2,50	-
1457	398257,4	2212708,87	Картометрический метод	2,50	-
1458	398236,44	2212717,54	Картометрический метод	2,50	-
1459	398218,66	2212732,87	Картометрический метод	2,50	-
1460	398166,09	2212776,51	Картометрический метод	2,50	-
1461	397830,86	2213050,45	Картометрический метод	2,50	-
1462	397829,41	2213049,01	Картометрический метод	2,50	-
1463	397813,69	2213043,77	Картометрический метод	2,50	-
1464	397803,21	2213042,46	Картометрический метод	2,50	-
1465	397788,8	2213045,52	Картометрический метод	2,50	-

Сведения о местоположении границ объекта

1466	397756,05	2213066,91	Картометрический метод	2,50	-
1467	397770,47	2213096,35	Картометрический метод	2,50	-
1468	397752,75	2213107,9	Картометрический метод	2,50	-
1469	397731	2213114,34	Картометрический метод	2,50	-
1470	397691,26	2213089,37	Картометрический метод	2,50	-
1471	397665,47	2213067,89	Картометрический метод	2,50	-
1472	397654,52	2213078,34	Картометрический метод	2,50	-
1473	397672,84	2213105,45	Картометрический метод	2,50	-
1474	397687,06	2213117,35	Картометрический метод	2,50	-
1475	397687,62	2213118,12	Картометрический метод	2,50	-
1476	397700,21	2213128,91	Картометрический метод	2,50	-
1477	397701,55	2213137,22	Картометрический метод	2,50	-
1478	397702,34	2213138,31	Картометрический метод	2,50	-
1479	397701,78	2213138,7	Картометрический метод	2,50	-
1480	397705,45	2213161,5	Картометрический метод	2,50	-
1481	397674,9	2213196,09	Картометрический метод	2,50	-
1482	397676,09	2213200,01	Картометрический метод	2,50	-
1483	397661,28	2213216,4	Картометрический метод	2,50	-
1484	397590,63	2213294,22	Картометрический метод	2,50	-
1485	397553,5	2213344,22	Картометрический метод	2,50	-
1486	397481,23	2213495,2	Картометрический метод	2,50	-
1487	397478,03	2213509,99	Картометрический метод	2,50	-
1488	397481,78	2213510,44	Картометрический метод	2,50	-
1489	397474,31	2213528,57	Картометрический метод	2,50	-
1490	397464,72	2213571,61	Картометрический метод	2,50	-
1491	397457,32	2213605,85	Картометрический метод	2,50	-
1492	397458,98	2213597,34	Картометрический метод	2,50	-
1493	397462,3	2213582,48	Картометрический метод	2,50	-
1494	397434,49	2213566,13	Картометрический метод	2,50	-
1495	397421,14	2213564,83	Картометрический метод	2,50	-
1496	397410,85	2213586,14	Картометрический метод	2,50	-
1497	397433,75	2213620,07	Картометрический метод	2,50	-
1498	397434,92	2213635,72	Картометрический метод	2,50	-
1499	397426,94	2213662,55	Картометрический метод	2,50	-
1500	397438,49	2213689,36	Картометрический метод	2,50	-
1501	397434,56	2213706,97	Картометрический метод	2,50	-
1502	397435,44	2213707,16	Картометрический метод	2,50	-
1503	397445,69	2213709,44	Картометрический метод	2,50	-
1504	397439,74	2213744,21	Картометрический метод	2,50	-
1505	397426,93	2213751,14	Картометрический метод	2,50	-
1506	397395,61	2213768,08	Картометрический метод	2,50	-
1507	397400,93	2213892,08	Картометрический метод	2,50	-
1508	397381,54	2213997,2	Картометрический метод	2,50	-
1509	397326,11	2214292,28	Картометрический метод	2,50	-
1510	397289,54	2214101,43	Картометрический метод	2,50	-
1511	397315,3	2213839,72	Картометрический метод	2,50	-
1512	397272,93	2213553,69	Картометрический метод	2,50	-
1513	397271,17	2213542,69	Картометрический метод	2,50	-
1514	397266,55	2213517,61	Картометрический метод	2,50	-
1515	397153,72	2213298,5	Картометрический метод	2,50	-
1516	397093,51	2213007,05	Картометрический метод	2,50	-

Сведения о местоположении границ объекта

1517	397061,59	2212874,38	Картометрический метод	2,50	-
1518	397035,66	2212613,19	Картометрический метод	2,50	-
1519	396852,6	2212422,92	Картометрический метод	2,50	-
1520	396781,44	2212264,5	Картометрический метод	2,50	-
1521	396782,24	2212264,73	Картометрический метод	2,50	-
1522	396784,36	2212267,56	Картометрический метод	2,50	-
1523	396854,72	2212421,98	Картометрический метод	2,50	-
1524	397037,94	2212611,87	Картометрический метод	2,50	-
1525	397063,5	2212874,07	Картометрический метод	2,50	-
1526	397094,88	2213004,23	Картометрический метод	2,50	-
1527	397124,32	2212986,94	Картометрический метод	2,50	-
1528	397186,65	2212956,46	Картометрический метод	2,50	-
1529	397270,76	2212899,13	Картометрический метод	2,50	-
1530	397389,66	2212767,14	Картометрический метод	2,50	-
1531	397470,86	2212660,91	Картометрический метод	2,50	-
1532	397491,88	2212628,01	Картометрический метод	2,50	-
1533	397522,15	2212618,73	Картометрический метод	2,50	-
1534	397536,87	2212594,69	Картометрический метод	2,50	-
1535	397536,05	2212551,24	Картометрический метод	2,50	-
1536	397549,31	2212540,16	Картометрический метод	2,50	-
1537	397568,88	2212543,78	Картометрический метод	2,50	-
1538	397591,09	2212541,76	Картометрический метод	2,50	-
1539	397629,47	2212520,56	Картометрический метод	2,50	-
1540	397627,71	2212516,54	Картометрический метод	2,50	-
1541	397664,49	2212496,85	Картометрический метод	2,50	-
1542	397665,2	2212496,13	Картометрический метод	2,50	-
1543	397665,82	2212496,32	Картометрический метод	2,50	-
1544	397675,92	2212488,24	Картометрический метод	2,50	-
1545	397679,89	2212481,19	Картометрический метод	2,50	-
1546	397695,6	2212465,21	Картометрический метод	2,50	-
1547	397688,2	2212437,37	Картометрический метод	2,50	-
1548	397608,77	2212397,69	Картометрический метод	2,50	-
1549	397588,58	2212416,67	Картометрический метод	2,50	-
1550	397625,98	2212466,46	Картометрический метод	2,50	-
1551	397608,32	2212488,82	Картометрический метод	2,50	-
1552	397556,61	2212484,59	Картометрический метод	2,50	-
1553	397505,34	2212449,56	Картометрический метод	2,50	-
1554	397425,52	2212295,13	Картометрический метод	2,50	-
1555	397394,85	2212229,74	Картометрический метод	2,50	-
1556	397358,3	2212181,21	Картометрический метод	2,50	-
1557	397365,03	2212169,4	Картометрический метод	2,50	-
1558	397394,87	2212168,14	Картометрический метод	2,50	-
1559	397439,01	2212166,04	Картометрический метод	2,50	-
1560	397477,27	2212146,22	Картометрический метод	2,50	-
1561	397498,29	2212153,4	Картометрический метод	2,50	-
1562	397503,15	2212158,62	Картометрический метод	2,50	-
1563	397505,26	2212162,06	Картометрический метод	2,50	-
1564	397506,18	2212161,89	Картометрический метод	2,50	-
1565	397515,94	2212172,39	Картометрический метод	2,50	-
1566	397504,37	2212182,93	Картометрический метод	2,50	-
1567	397514,67	2212183,36	Картометрический метод	2,50	-

Сведения о местоположении границ объекта

1568	397530,22	2212192,64	Картометрический метод	2,50	-
1569	397553,75	2212247,07	Картометрический метод	2,50	-
1570	397561,3	2212298,54	Картометрический метод	2,50	-
1571	397520,94	2212305,28	Картометрический метод	2,50	-
1572	397502,44	2212330,59	Картометрический метод	2,50	-
1573	397512,28	2212374,36	Картометрический метод	2,50	-
1574	397514,34	2212388,27	Картометрический метод	2,50	-
1575	397516,19	2212391,75	Картометрический метод	2,50	-
1576	397516,29	2212392,19	Картометрический метод	2,50	-
1577	397520,77	2212400,36	Картометрический метод	2,50	-
1578	397539,59	2212435,73	Картометрический метод	2,50	-
1579	397539,91	2212435,25	Картометрический метод	2,50	-
1580	397543,6	2212441,97	Картометрический метод	2,50	-
1581	397553,22	2212415,28	Картометрический метод	2,50	-
1582	397555,75	2212411,49	Картометрический метод	2,50	-
1583	397555,75	2212408,27	Картометрический метод	2,50	-
1584	397563,37	2212387,14	Картометрический метод	2,50	-
1585	397587,4	2212381,97	Картометрический метод	2,50	-
1586	397625,73	2212385,87	Картометрический метод	2,50	-
1587	397683,59	2212394,76	Картометрический метод	2,50	-
1588	397676,79	2212383,55	Картометрический метод	2,50	-
1589	397628,48	2212283,28	Картометрический метод	2,50	-
1590	397610,28	2212241,84	Картометрический метод	2,50	-
1591	397586,04	2212162,06	Картометрический метод	2,50	-
1592	397578,26	2212163,36	Картометрический метод	2,50	-
1593	397573,23	2212149,54	Картометрический метод	2,50	-
1594	397582	2212147,92	Картометрический метод	2,50	-
1595	397561,23	2212106,79	Картометрический метод	2,50	-
1596	397548,89	2211819,36	Картометрический метод	2,50	-
1597	397549,8	2211834,41	Картометрический метод	2,50	-
1598	397550,94	2211834,02	Картометрический метод	2,50	-
1599	397599,91	2211826,47	Картометрический метод	2,50	-
1600	397629,35	2211777,12	Картометрический метод	2,50	-
1601	397626,73	2211775,95	Картометрический метод	2,50	-
1602	397627,03	2211775,43	Картометрический метод	2,50	-
1603	397608,39	2211767,76	Картометрический метод	2,50	-
1604	397576,39	2211753,48	Картометрический метод	2,50	-
1605	397576,01	2211754,45	Картометрический метод	2,50	-
1606	397573,95	2211753,6	Картометрический метод	2,50	-
1607	397579,55	2211716,89	Картометрический метод	2,50	-
1608	397585,95	2211644,73	Картометрический метод	2,50	-
1609	397592,09	2211632,19	Картометрический метод	2,50	-
1610	397594,77	2211630,75	Картометрический метод	2,50	-
1611	397766,88	2211590,17	Картометрический метод	2,50	-
1612	397763,16	2211586,1	Картометрический метод	2,50	-
1613	397767,6	2211585,04	Картометрический метод	2,50	-
1614	397752,54	2211559,31	Картометрический метод	2,50	-
1615	397743,41	2211554,48	Картометрический метод	2,50	-
1616	397729,97	2211543,52	Картометрический метод	2,50	-
1617	397697,96	2211510,26	Картометрический метод	2,50	-
1618	397668,76	2211479,28	Картометрический метод	2,50	-

Сведения о местоположении границ объекта

1619	397642,44	2211461,08	Картометрический метод	2,50	-
1620	397581,47	2211425,57	Картометрический метод	2,50	-
1621	397543,77	2211401,22	Картометрический метод	2,50	-
1622	397518,44	2211384,91	Картометрический метод	2,50	-
1623	397487,94	2211352,18	Картометрический метод	2,50	-
1624	397461,91	2211326,75	Картометрический метод	2,50	-
1625	397445,61	2211295,9	Картометрический метод	2,50	-
1626	397420,55	2211261,8	Картометрический метод	2,50	-
1627	397390,57	2211221,29	Картометрический метод	2,50	-
1628	397386,07	2211211,94	Картометрический метод	2,50	-
1629	397385,89	2211200,77	Картометрический метод	2,50	-
1630	397389,26	2211183,52	Картометрический метод	2,50	-
1631	397391,44	2211157,38	Картометрический метод	2,50	-
1632	397393,05	2211127,99	Картометрический метод	2,50	-
1633	397390,13	2211109,6	Картометрический метод	2,50	-
1634	397380,27	2211066,24	Картометрический метод	2,50	-
1635	397367,1	2211015,52	Картометрический метод	2,50	-
1636	397361,97	2211001,42	Картометрический метод	2,50	-
1637	397319,33	2210951,74	Картометрический метод	2,50	-
1638	397284,25	2210937,03	Картометрический метод	2,50	-
1639	397279,06	2210931,65	Картометрический метод	2,50	-
1640	397148,12	2210874,47	Картометрический метод	2,50	-
1641	397135,27	2210874,57	Картометрический метод	2,50	-
1642	397115,3	2210866,19	Картометрический метод	2,50	-
1643	397086,46	2210867,66	Картометрический метод	2,50	-
1644	397067,2	2210872,88	Картометрический метод	2,50	-
1645	397051,14	2210887,09	Картометрический метод	2,50	-
1646	397048,55	2210896,89	Картометрический метод	2,50	-
1647	397038,81	2210912,54	Картометрический метод	2,50	-
1648	397061,24	2210939,46	Картометрический метод	2,50	-
1649	397106,1	2210964,88	Картометрический метод	2,50	-
1650	397161,93	2210978,18	Картометрический метод	2,50	-
1651	397226,6	2210990,01	Картометрический метод	2,50	-
1652	397264,46	2211014,85	Картометрический метод	2,50	-
1653	397279,84	2211042,45	Картометрический метод	2,50	-
1654	397273,53	2211069,27	Картометрический метод	2,50	-
1655	397236,21	2211147,3	Картометрический метод	2,50	-
1656	397218,15	2211171,17	Картометрический метод	2,50	-
1657	397198,57	2211189,16	Картометрический метод	2,50	-
1658	397188,45	2211196,01	Картометрический метод	2,50	-
1659	397166,71	2211208,75	Картометрический метод	2,50	-
1660	397155,44	2211219,93	Картометрический метод	2,50	-
1661	397122,23	2211249,31	Картометрический метод	2,50	-
1662	397081,3	2211268,12	Картометрический метод	2,50	-
1663	397056,74	2211275,24	Картометрический метод	2,50	-
1664	397026,74	2211282,49	Картометрический метод	2,50	-
1665	396999,68	2211277,83	Картометрический метод	2,50	-
1666	396957,13	2211269,39	Картометрический метод	2,50	-
1667	396904,07	2211250,15	Картометрический метод	2,50	-
1668	396868,58	2211235	Картометрический метод	2,50	-
1669	396854,23	2211225,18	Картометрический метод	2,50	-

Сведения о местоположении границ объекта

1670	396837,87	2211212,44	Картометрический метод	2,50	-
1671	396829	2211210,85	Картометрический метод	2,50	-
1672	396808,43	2211215,69	Картометрический метод	2,50	-
1673	396797,08	2211225,15	Картометрический метод	2,50	-
1674	396796,45	2211226,25	Картометрический метод	2,50	-
1675	396795,04	2211226,56	Картометрический метод	2,50	-
1676	396772,61	2211271,42	Картометрический метод	2,50	-
1677	396777,1	2211352,17	Картометрический метод	2,50	-
1678	396810	2211452,35	Картометрический метод	2,50	-
1679	396843,28	2211485,67	Картометрический метод	2,50	-
1680	396849,46	2211533,56	Картометрический метод	2,50	-
1681	396848,85	2211536,01	Картометрический метод	2,50	-
1682	396816,51	2211598,67	Картометрический метод	2,50	-
1683	396813,88	2211602,58	Картометрический метод	2,50	-
1684	396790,7	2211624,63	Картометрический метод	2,50	-
1685	396757,92	2211648,9	Картометрический метод	2,50	-
1686	396735,51	2211667,26	Картометрический метод	2,50	-
1687	396708,29	2211681,61	Картометрический метод	2,50	-
1688	396686,03	2211692,7	Картометрический метод	2,50	-
1689	396611,12	2211722,78	Картометрический метод	2,50	-
1690	396567,61	2211734,38	Картометрический метод	2,50	-
1691	396560,51	2211735,08	Картометрический метод	2,50	-
1692	396561,74	2211738,02	Картометрический метод	2,50	-
1693	396559,51	2211738,71	Картометрический метод	2,50	-
1694	396562	2211746,13	Картометрический метод	2,50	-
1695	396551,33	2211718,6	Картометрический метод	2,50	-
1696	396475,23	2211721,35	Картометрический метод	2,50	-
1697	396416,27	2211714,75	Картометрический метод	2,50	-
1698	396342,6	2211694,39	Картометрический метод	2,50	-
1699	396274,62	2211664,69	Картометрический метод	2,50	-
1700	396226,44	2211640,27	Картометрический метод	2,50	-
1701	396182,88	2211620,47	Картометрический метод	2,50	-
1702	396150,53	2211610,57	Картометрический метод	2,50	-
1703	396123,47	2211609,25	Картометрический метод	2,50	-
1704	396096,41	2211616,51	Картометрический метод	2,50	-
1705	396075,95	2211631,03	Картометрический метод	2,50	-
1706	396062,75	2211650,17	Картометрический метод	2,50	-
1707	396060,11	2211675,25	Картометрический метод	2,50	-
1708	396066,05	2211706,27	Картометрический метод	2,50	-
1709	396085,19	2211782,83	Картометрический метод	2,50	-
1710	396088,49	2211810,55	Картометрический метод	2,50	-
1711	396087,17	2211835,63	Картометрический метод	2,50	-
1712	396075,95	2211872,59	Картометрический метод	2,50	-
1713	396051,53	2211906,25	Картометрический метод	2,50	-
1714	396022,49	2211930,01	Картометрический метод	2,50	-
1715	395989,49	2211946,51	Картометрический метод	2,50	-
1716	395965,07	2211951,79	Картометрический метод	2,50	-
1717	395951,21	2211949,15	Картометрический метод	2,50	-
1718	395940,65	2211941,23	Картометрический метод	2,50	-
1719	395934,05	2211924,73	Картометрический метод	2,50	-
1720	395926,13	2211869,29	Картометрический метод	2,50	-

Сведения о местоположении границ объекта

1721	395917,55	2211796,69	Картометрический метод	2,50	-
1722	395910,29	2211765,01	Картометрический метод	2,50	-
1723	395898,41	2211745,21	Картометрический метод	2,50	-
1724	395877,29	2211732,67	Картометрический метод	2,50	-
1725	395855,51	2211728,71	Картометрический метод	2,50	-
1726	395837,03	2211730,03	Картометрический метод	2,50	-
1727	395822,51	2211738,61	Картометрический метод	2,50	-
1728	395811,29	2211753,79	Картометрический метод	2,50	-
1729	395800,07	2211783,49	Картометрический метод	2,50	-
1730	395793,47	2211820,45	Картометрический метод	2,50	-
1731	395783,57	2211864,01	Картометрический метод	2,50	-
1732	395771,69	2211893,05	Картометрический метод	2,50	-
1733	395754,53	2211919,45	Картометрический метод	2,50	-
1734	395731,43	2211939,25	Картометрический метод	2,50	-
1735	395711,09	2211950,59	Картометрический метод	2,50	-
1736	395690,63	2211953,89	Картометрический метод	2,50	-
1737	395668,19	2211949,27	Картометрический метод	2,50	-
1738	395650,37	2211941,35	Картометрический метод	2,50	-
1739	395630,57	2211924,85	Картометрический метод	2,50	-
1740	395608,13	2211886,57	Картометрический метод	2,50	-
1741	395538,17	2211734,11	Картометрический метод	2,50	-
1742	395521,01	2211703,75	Картометрический метод	2,50	-
1743	395507,81	2211691,21	Картометрический метод	2,50	-
1744	395493,95	2211686,59	Картометрический метод	2,50	-
1745	395472,17	2211685,93	Картометрический метод	2,50	-
1746	395422,67	2211696,49	Картометрический метод	2,50	-
1747	395376,47	2211716,29	Картометрический метод	2,50	-
1748	395298,59	2211768,43	Картометрический метод	2,50	-
1749	395198,26	2211837,07	Картометрический метод	2,50	-
1750	395148,1	2211876,01	Картометрический метод	2,50	-
1751	395134,24	2211892,51	Картометрический метод	2,50	-
1752	395123,68	2211913,63	Картометрический метод	2,50	-
1753	395116,42	2211942,67	Картометрический метод	2,50	-
1754	395108,5	2211968,41	Картометрический метод	2,50	-
1755	395099,92	2211982,93	Картометрический метод	2,50	-
1756	395086,72	2211990,19	Картометрический метод	2,50	-
1757	395061,64	2211993,49	Картометрический метод	2,50	-
1758	395026,66	2211992,17	Картометрический метод	2,50	-
1759	394975,84	2211984,25	Картометрический метод	2,50	-
1760	394925,68	2211971,05	Картометрический метод	2,50	-
1761	394872,88	2211945,97	Картометрический метод	2,50	-
1762	394787,74	2211891,19	Картометрический метод	2,50	-
1763	394706,56	2211828,49	Картометрический метод	2,50	-
1764	394655,08	2211777,67	Картометрический метод	2,50	-
1765	394632,64	2211747,31	Картометрический метод	2,50	-
1766	394610,2	2211702,43	Картометрический метод	2,50	-
1767	394595,02	2211659,53	Картометрический метод	2,50	-
1768	394585,78	2211588,91	Картометрический метод	2,50	-
1769	394583,8	2211519,6	Картометрический метод	2,50	-
1770	394579,84	2211497,16	Картометрический метод	2,50	-
1771	394570,6	2211478,68	Картометрический метод	2,50	-

Сведения о местоположении границ объекта

1772	394556,74	2211470,76	Картометрический метод	2,50	-
1773	394532,98	2211468,12	Картометрический метод	2,50	-
1774	394482,81	2211470,1	Картометрический метод	2,50	-
1775	394437,93	2211470,76	Картометрический метод	2,50	-
1776	394405,59	2211474,06	Картометрический метод	2,50	-
1777	394414,83	2211293,88	Картометрический метод	2,50	-
1778	394587,95	2211271,35	Картометрический метод	2,50	-
1779	394804,4	2211147,96	Картометрический метод	2,50	-
1780	394801,92	2211110,31	Картометрический метод	2,50	-
1781	394799,82	2211090,82	Картометрический метод	2,50	-
1782	394778,25	2210890,74	Картометрический метод	2,50	-
1783	394779,11	2210888,53	Картометрический метод	2,50	-
1784	394778,67	2210884,27	Картометрический метод	2,50	-
1785	394840,18	2210728,85	Картометрический метод	2,50	-
1786	394963,43	2210675,23	Картометрический метод	2,50	-
1787	394984,47	2210667,93	Картометрический метод	2,50	-
1788	394984,91	2210667,74	Картометрический метод	2,50	-
1789	394984,94	2210667,77	Картометрический метод	2,50	-
1790	394992,03	2210665,31	Картометрический метод	2,50	-
1791	395037,51	2210649,99	Картометрический метод	2,50	-
1792	395045,73	2210647,35	Картометрический метод	2,50	-
1793	395148,88	2210615,71	Картометрический метод	2,50	-
1794	395231,1	2210485,41	Картометрический метод	2,50	-
1795	395282,81	2210401,33	Картометрический метод	2,50	-
1796	395365,94	2210268,02	Картометрический метод	2,50	-
1797	395375,15	2210262,56	Картометрический метод	2,50	-
1798	395383,52	2210257,6	Картометрический метод	2,50	-
1799	395537,14	2210137,49	Картометрический метод	2,50	-
1800	395539,18	2210137,67	Картометрический метод	2,50	-
1801	395568,77	2210115,15	Картометрический метод	2,50	-
1802	395930,23	2209660,56	Картометрический метод	2,50	-
1803	396199,86	2209636,08	Картометрический метод	2,50	-
1804	396202,63	2209632,47	Картометрический метод	2,50	-
1805	396203,69	2209630,51	Картометрический метод	2,50	-
1806	396225,56	2209602,99	Картометрический метод	2,50	-
1807	396255,61	2209563,39	Картометрический метод	2,50	-
1808	396289,86	2209518,25	Картометрический метод	2,50	-
1809	396332,35	2209463,33	Картометрический метод	2,50	-
1810	396337,58	2209450,29	Картометрический метод	2,50	-
1811	396346,42	2209424,69	Картометрический метод	2,50	-
1812	396346,88	2209425	Картометрический метод	2,50	-
1813	396351,82	2209409,79	Картометрический метод	2,50	-
1814	396394,35	2209440,84	Картометрический метод	2,50	-
1815	396445,66	2209474,03	Картометрический метод	2,50	-
1816	396440,94	2209484,67	Картометрический метод	2,50	-
1817	396456,95	2209497,35	Картометрический метод	2,50	-
1818	396466,2	2209487,32	Картометрический метод	2,50	-
1819	396527,95	2209526,25	Картометрический метод	2,50	-
1820	396544,76	2209536,85	Картометрический метод	2,50	-
1821	396664,21	2209612,16	Картометрический метод	2,50	-
1822	396680,72	2209578,54	Картометрический метод	2,50	-

Сведения о местоположении границ объекта

1823	396692,52	2209544,91	Картометрический метод	2,50	-
1824	396719,66	2209478,84	Картометрический метод	2,50	-
1825	396745,91	2209418,37	Картометрический метод	2,50	-
1826	396776,11	2209434,63	Картометрический метод	2,50	-
1827	396700,59	2209645,62	Картометрический метод	2,50	-
1828	396764,86	2209701,54	Картометрический метод	2,50	-
1829	396817,81	2209745,79	Картометрический метод	2,50	-
1830	396876,81	2209679,57	Картометрический метод	2,50	-
1831	396946,2	2209512,9	Картометрический метод	2,50	-
1832	396783,38	2209412,61	Картометрический метод	2,50	-
1833	396746,53	2209384,31	Картометрический метод	2,50	-
1834	396555,95	2209237,99	Картометрический метод	2,50	-
1835	396598,59	2209231,65	Картометрический метод	2,50	-
1836	396701,2	2209272,5	Картометрический метод	2,50	-
1837	396761,96	2209298,1	Картометрический метод	2,50	-
1838	396755,9	2209318,92	Картометрический метод	2,50	-
1839	396781,27	2209327,82	Картометрический метод	2,50	-
1840	396788,44	2209312	Картометрический метод	2,50	-
1841	396807,15	2209319,83	Картометрический метод	2,50	-
1842	396794,99	2209358,71	Картометрический метод	2,50	-
1843	396868,02	2209396,28	Картометрический метод	2,50	-
1844	396887,78	2209353,76	Картометрический метод	2,50	-
1845	396903,87	2209363,91	Картометрический метод	2,50	-
1846	396918,49	2209374,23	Картометрический метод	2,50	-
1847	397026,9	2209459,9	Картометрический метод	2,50	-
1848	397062,75	2209486,23	Картометрический метод	2,50	-
1849	397036,82	2209533,33	Картометрический метод	2,50	-
1850	396991,51	2209600,53	Картометрический метод	2,50	-
1851	397046,01	2209647,89	Картометрический метод	2,50	-
1852	397039,14	2209783,89	Картометрический метод	2,50	-
1853	397108,19	2209806,12	Картометрический метод	2,50	-
1854	397192,06	2209825,17	Картометрический метод	2,50	-
1855	397240,21	2209835,22	Картометрический метод	2,50	-
1856	397289,43	2209840,25	Картометрический метод	2,50	-
1857	397304,77	2209836,28	Картометрический метод	2,50	-
1858	397321,91	2209823,93	Картометрический метод	2,50	-
1859	397334,36	2209822,8	Картометрический метод	2,50	-
1860	397352,76	2209822,43	Картометрический метод	2,50	-
1861	397420,6	2209822,51	Картометрический метод	2,50	-
1862	397476,8	2209821,73	Картометрический метод	2,50	-
1863	397712,72	2209774,46	Картометрический метод	2,50	-
1864	397792,37	2209769,23	Картометрический метод	2,50	-
1865	397824,8	2209771,91	Картометрический метод	2,50	-
1866	397874,98	2209767,68	Картометрический метод	2,50	-
1867	397892,45	2209753,81	Картометрический метод	2,50	-
1868	397909,58	2209730,96	Картометрический метод	2,50	-
1869	397930,28	2209719,47	Картометрический метод	2,50	-
1870	397944,31	2209716,32	Картометрический метод	2,50	-
1871	397997,29	2209708,34	Картометрический метод	2,50	-
1872	398111,03	2209684,01	Картометрический метод	2,50	-
1873	398142,32	2209673,62	Картометрический метод	2,50	-

Сведения о местоположении границ объекта

1874	398283,53	2209646,99	Картометрический метод	2,50	-
1875	398378,96	2209623,56	Картометрический метод	2,50	-
1876	398397,7	2209649,49	Картометрический метод	2,50	-
1877	398418,34	2209656,1	Картометрический метод	2,50	-
1878	398562,01	2209566,14	Картометрический метод	2,50	-
1879	398656,46	2209543,92	Картометрический метод	2,50	-
1880	398724,46	2209526,98	Картометрический метод	2,50	-
1881	398755,96	2209516,83	Картометрический метод	2,50	-
1882	398774,16	2209508,59	Картометрический метод	2,50	-
1883	398813,1	2209488,35	Картометрический метод	2,50	-
1884	398866,81	2209451,84	Картометрический метод	2,50	-
1885	398926,07	2209412,68	Картометрический метод	2,50	-
1886	398930,04	2209400,25	Картометрический метод	2,50	-
1887	398939,3	2209398,13	Картометрический метод	2,50	-
1888	399040,37	2209340,72	Картометрический метод	2,50	-
1889	399139,59	2209288,33	Картометрический метод	2,50	-
1890	399155,47	2209280,39	Картометрический метод	2,50	-
1891	399181,93	2209263,19	Картометрический метод	2,50	-
1892	399220,29	2209240,44	Картометрический метод	2,50	-
1893	399256,94	2209227,06	Картометрический метод	2,50	-
1894	399282,44	2209210,99	Картометрический метод	2,50	-
1895	399306,81	2209194,14	Картометрический метод	2,50	-
1896	399347,82	2209195,19	Картометрический метод	2,50	-
1897	399369,52	2209188,84	Картометрический метод	2,50	-
1898	399387,03	2209191,89	Картометрический метод	2,50	-
1899	399402,59	2209183,76	Картометрический метод	2,50	-
1900	399423,46	2209167,53	Картометрический метод	2,50	-
1901	399422,16	2209134,68	Картометрический метод	2,50	-
1902	399427,46	2209126,38	Картометрический метод	2,50	-
1903	399433,76	2209116,66	Картометрический метод	2,50	-
1904	399454,96	2209093,76	Картометрический метод	2,50	-
1905	399490	2209067	Картометрический метод	2,50	-
1906	399518,35	2209047,08	Картометрический метод	2,50	-
1907	399550,83	2209023,24	Картометрический метод	2,50	-
1908	399553,28	2208994,87	Картометрический метод	2,50	-
1909	399522,09	2208939,88	Картометрический метод	2,50	-
1910	399504,23	2208873,14	Картометрический метод	2,50	-
1911	399506,22	2208872,38	Картометрический метод	2,50	-
1912	399513,93	2208870,72	Картометрический метод	2,50	-
1913	399522,02	2208871,28	Картометрический метод	2,50	-
1914	399532,46	2208872,17	Картометрический метод	2,50	-
1915	399546,88	2208874,8	Картометрический метод	2,50	-
1916	399565,19	2208880,07	Картометрический метод	2,50	-
1917	399608,91	2208897,24	Картометрический метод	2,50	-
1918	399787,98	2208965,98	Картометрический метод	2,50	-
1919	400204,81	2209125,38	Картометрический метод	2,50	-
1920	400751,38	2209320,07	Картометрический метод	2,50	-
1921	401122,87	2209462,57	Картометрический метод	2,50	-
1922	401457,59	2209588,33	Картометрический метод	2,50	-
1923	401484,81	2209598,75	Картометрический метод	2,50	-
1924	401811,96	2209720,37	Картометрический метод	2,50	-

Сведения о местоположении границ объекта

1925	401893,92	2209755,27	Картометрический метод	2,50	-
1373	401932,01	2209767,87	Картометрический метод	2,50	-
1926	401447,31	2210085,42	Картометрический метод	2,50	-
1927	401447,2	2210086,42	Картометрический метод	2,50	-
1928	401446,41	2210087,05	Картометрический метод	2,50	-
1929	401445,41	2210086,94	Картометрический метод	2,50	-
1930	401444,77	2210086,15	Картометрический метод	2,50	-
1931	401444,89	2210085,15	Картометрический метод	2,50	-
1932	401445,67	2210084,52	Картометрический метод	2,50	-
1933	401446,68	2210084,63	Картометрический метод	2,50	-
1926	401447,31	2210085,42	Картометрический метод	2,50	-
1934	401631,9	2209936,39	Картометрический метод	2,50	-
1935	401632,53	2209937,18	Картометрический метод	2,50	-
1936	401632,42	2209938,19	Картометрический метод	2,50	-
1937	401631,63	2209938,82	Картометрический метод	2,50	-
1938	401630,63	2209938,71	Картометрический метод	2,50	-
1939	401630	2209937,92	Картометрический метод	2,50	-
1940	401630,11	2209936,91	Картометрический метод	2,50	-
1941	401630,9	2209936,28	Картометрический метод	2,50	-
1934	401631,9	2209936,39	Картометрический метод	2,50	-
1942	401794,79	2209807,67	Картометрический метод	2,50	-
1943	401794,68	2209808,67	Картометрический метод	2,50	-
1944	401793,89	2209809,3	Картометрический метод	2,50	-
1945	401792,88	2209809,19	Картометрический метод	2,50	-
1946	401792,25	2209808,4	Картометрический метод	2,50	-
1947	401792,37	2209807,4	Картометрический метод	2,50	-
1948	401793,15	2209806,77	Картометрический метод	2,50	-
1949	401794,16	2209806,88	Картометрический метод	2,50	-
1942	401794,79	2209807,67	Картометрический метод	2,50	-
1950	399053,08	2211497,64	Картометрический метод	2,50	-
1951	399053,55	2211498,54	Картометрический метод	2,50	-
1952	399053,25	2211499,5	Картометрический метод	2,50	-
1953	399052,35	2211499,97	Картометрический метод	2,50	-
1954	399051,39	2211499,67	Картометрический метод	2,50	-
1955	399050,92	2211498,77	Картометрический метод	2,50	-
1956	399051,22	2211497,81	Картометрический метод	2,50	-
1957	399052,12	2211497,34	Картометрический метод	2,50	-
1950	399053,08	2211497,64	Картометрический метод	2,50	-
1958	399251,05	2211395,19	Картометрический метод	2,50	-
1959	399250,75	2211396,15	Картометрический метод	2,50	-
1960	399249,86	2211396,62	Картометрический метод	2,50	-
1961	399248,89	2211396,32	Картометрический метод	2,50	-
1962	399248,42	2211395,42	Картометрический метод	2,50	-
1963	399248,72	2211394,46	Картометрический метод	2,50	-
1964	399249,62	2211393,99	Картометрический метод	2,50	-
1965	399250,58	2211394,3	Картометрический метод	2,50	-
1958	399251,05	2211395,19	Картометрический метод	2,50	-

Сведения о местоположении границ объекта

1966	399447,18	2211291,6	Картометрический метод	2,50	-
1967	399447,65	2211292,5	Картометрический метод	2,50	-
1968	399447,34	2211293,46	Картометрический метод	2,50	-
1969	399446,44	2211293,93	Картометрический метод	2,50	-
1970	399445,48	2211293,62	Картометрический метод	2,50	-
1971	399445,02	2211292,73	Картометрический метод	2,50	-
1972	399445,32	2211291,76	Картометрический метод	2,50	-
1973	399446,22	2211291,3	Картометрический метод	2,50	-
1966	399447,18	2211291,6	Картометрический метод	2,50	-
1974	399604,14	2211212,51	Картометрический метод	2,50	-
1975	399603,59	2211213,43	Картометрический метод	2,50	-
1976	399603,1	2211213,67	Картометрический метод	2,50	-
1977	399599,72	2211214,53	Картометрический метод	2,50	-
1978	399599,18	2211214,56	Картометрический метод	2,50	-
1979	399598,25	2211214,01	Картометрический метод	2,50	-
1980	399597,99	2211212,98	Картометрический метод	2,50	-
1981	399598,54	2211212,05	Картометрический метод	2,50	-
1982	399599,03	2211211,82	Картометрический метод	2,50	-
1983	399602,4	2211210,96	Картометрический метод	2,50	-
1984	399602,95	2211210,93	Картометрический метод	2,50	-
1985	399603,87	2211211,47	Картометрический метод	2,50	-
1974	399604,14	2211212,51	Картометрический метод	2,50	-
1986	399739,04	2211202,88	Картометрический метод	2,50	-
1987	399739,1	2211203,89	Картометрический метод	2,50	-
1988	399738,43	2211204,64	Картометрический метод	2,50	-
1989	399737,42	2211204,71	Картометрический метод	2,50	-
1990	399736,67	2211204,04	Картометрический метод	2,50	-
1991	399736,6	2211203,03	Картометрический метод	2,50	-
1992	399737,27	2211202,27	Картометрический метод	2,50	-
1993	399738,28	2211202,21	Картометрический метод	2,50	-
1986	399739,04	2211202,88	Картометрический метод	2,50	-
1994	399918,31	2211191,08	Картометрический метод	2,50	-
1995	399919,07	2211191,75	Картометрический метод	2,50	-
1996	399919,14	2211192,76	Картометрический метод	2,50	-
1997	399918,47	2211193,52	Картометрический метод	2,50	-
1998	399917,46	2211193,58	Картометрический метод	2,50	-
1999	399916,7	2211192,91	Картометрический метод	2,50	-
2000	399916,64	2211191,91	Картометрический метод	2,50	-
2001	399917,3	2211191,15	Картометрический метод	2,50	-
1994	399918,31	2211191,08	Картометрический метод	2,50	-
2002	400076,72	2211181,25	Картометрический метод	2,50	-
2003	400076,25	2211182,22	Картометрический метод	2,50	-
2004	400075,77	2211182,49	Картометрический метод	2,50	-
2005	400072,34	2211183,66	Картометрический метод	2,50	-
2006	400071,8	2211183,74	Картометрический метод	2,50	-
2007	400070,83	2211183,27	Картометрический метод	2,50	-
2008	400070,49	2211182,25	Картометрический метод	2,50	-

Сведения о местоположении границ объекта

2009	400070,96	2211181,29	Картометрический метод	2,50	-
2010	400071,43	2211181,02	Картометрический метод	2,50	-
2011	400074,87	2211179,84	Картометрический метод	2,50	-
2012	400075,41	2211179,77	Картометрический метод	2,50	-
2013	400076,37	2211180,24	Картометрический метод	2,50	-
2002	400076,72	2211181,25	Картометрический метод	2,50	-
2014	400202,5	2211078,51	Картометрический метод	2,50	-
2015	400203,13	2211079,3	Картометрический метод	2,50	-
2016	400203,02	2211080,31	Картометрический метод	2,50	-
2017	400202,23	2211080,94	Картометрический метод	2,50	-
2018	400201,22	2211080,82	Картометрический метод	2,50	-
2019	400200,59	2211080,03	Картометрический метод	2,50	-
2020	400200,71	2211079,03	Картометрический метод	2,50	-
2021	400201,5	2211078,4	Картометрический метод	2,50	-
2014	400202,5	2211078,51	Картометрический метод	2,50	-
2022	400069,2	2211214,44	Картометрический метод	2,50	-
2023	400070,95	2211221,73	Картометрический метод	2,50	-
2024	400063,66	2211223,49	Картометрический метод	2,50	-
2025	400061,91	2211216,19	Картометрический метод	2,50	-
2022	400069,2	2211214,44	Картометрический метод	2,50	-
2026	399431,31	2211342,72	Картометрический метод	2,50	-
2027	399432,46	2211344,77	Картометрический метод	2,50	-
2028	399430,41	2211345,92	Картометрический метод	2,50	-
2029	399429,26	2211343,87	Картометрический метод	2,50	-
2026	399431,31	2211342,72	Картометрический метод	2,50	-
2030	399840,01	2211231,24	Картометрический метод	2,50	-
2031	399840,23	2211233,58	Картометрический метод	2,50	-
2032	399837,89	2211233,79	Картометрический метод	2,50	-
2033	399837,67	2211231,45	Картометрический метод	2,50	-
2030	399840,01	2211231,24	Картометрический метод	2,50	-
2034	399085,33	2211523,64	Картометрический метод	2,50	-
2035	399086,48	2211525,69	Картометрический метод	2,50	-
2036	399084,43	2211526,84	Картометрический метод	2,50	-
2037	399083,28	2211524,79	Картометрический метод	2,50	-
2034	399085,33	2211523,64	Картометрический метод	2,50	-
2038	399622,15	2211241,35	Картометрический метод	2,50	-
2039	399623,68	2211248,7	Картометрический метод	2,50	-
2040	399616,33	2211250,22	Картометрический метод	2,50	-
2041	399614,81	2211242,88	Картометрический метод	2,50	-
2038	399622,15	2211241,35	Картометрический метод	2,50	-
2042	400195,08	2211115,63	Картометрический метод	2,50	-
2043	400196,58	2211117,44	Картометрический метод	2,50	-
2044	400194,77	2211118,94	Картометрический метод	2,50	-
2045	400193,27	2211117,13	Картометрический метод	2,50	-
2042	400195,08	2211115,63	Картометрический метод	2,50	-

Сведения о местоположении границ объекта

2046	399252,52	2211435,9	Картометрический метод	2,50	-
2047	399253,67	2211437,95	Картометрический метод	2,50	-
2048	399251,62	2211439,1	Картометрический метод	2,50	-
2049	399250,47	2211437,05	Картометрический метод	2,50	-
2046	399252,52	2211435,9	Картометрический метод	2,50	-
2050	398143,19	2212646,41	Картометрический метод	2,50	-
2051	398143,18	2212658,01	Картометрический метод	2,50	-
2052	398141,29	2212670,77	Картометрический метод	2,50	-
2053	398147,9	2212690,5	Картометрический метод	2,50	-
2054	398141,48	2212724,35	Картометрический метод	2,50	-
2055	398147,99	2212757,05	Картометрический метод	2,50	-
2056	398162,12	2212774,98	Картометрический метод	2,50	-
2057	398151,36	2212783,79	Картометрический метод	2,50	-
2058	398153,19	2212785,24	Картометрический метод	2,50	-
2059	398121,96	2212807,88	Картометрический метод	2,50	-
2060	398069,9	2212773,69	Картометрический метод	2,50	-
2061	398070,21	2212771,8	Картометрический метод	2,50	-
2062	398067,38	2212748,7	Картометрический метод	2,50	-
2063	398087,57	2212723,71	Картометрический метод	2,50	-
2064	398123,11	2212659,06	Картометрический метод	2,50	-
2065	398133,1	2212646,51	Картометрический метод	2,50	-
2050	398143,19	2212646,41	Картометрический метод	2,50	-
2066	397520,17	2213169,65	Картометрический метод	2,50	-
2067	397548,39	2213213,73	Картометрический метод	2,50	-
2068	397567,55	2213227,52	Картометрический метод	2,50	-
2069	397571,56	2213231,31	Картометрический метод	2,50	-
2070	397610,6	2213238,91	Картометрический метод	2,50	-
2071	397608,96	2213241,32	Картометрический метод	2,50	-
2072	397610,14	2213241,64	Картометрический метод	2,50	-
2073	397553,31	2213325,1	Картометрический метод	2,50	-
2074	397540,58	2213341,83	Картометрический метод	2,50	-
2075	397535,88	2213354,49	Картометрический метод	2,50	-
2076	397517,86	2213393,8	Картометрический метод	2,50	-
2077	397511,77	2213413,76	Картометрический метод	2,50	-
2078	397509,94	2213414,7	Картометрический метод	2,50	-
2079	397494,93	2213463,74	Картометрический метод	2,50	-
2080	397480,84	2213493,27	Картометрический метод	2,50	-
2081	397477,26	2213492,85	Картометрический метод	2,50	-
2082	397492,02	2213423,85	Картометрический метод	2,50	-
2083	397490,55	2213424,6	Картометрический метод	2,50	-
2084	397505,77	2213353,16	Картометрический метод	2,50	-
2085	397509,26	2213343,3	Картометрический метод	2,50	-
2086	397558,26	2213259,15	Картометрический метод	2,50	-
2087	397533,88	2213243,11	Картометрический метод	2,50	-
2088	397523,59	2213228,98	Картометрический метод	2,50	-
2089	397523,8	2213223,49	Картометрический метод	2,50	-
2090	397498,58	2213199,07	Картометрический метод	2,50	-
2091	397472,89	2213221,84	Картометрический метод	2,50	-

Сведения о местоположении границ объекта

2092	397441,46	2213213,67	Картометрический метод	2,50	-
2093	397424,23	2213205,75	Картометрический метод	2,50	-
2094	397503,49	2213151,66	Картометрический метод	2,50	-
2095	397510,05	2213157,04	Картометрический метод	2,50	-
2096	397510,56	2213156,75	Картометрический метод	2,50	-
2097	397512,63	2213159,16	Картометрический метод	2,50	-
2066	397520,17	2213169,65	Картометрический метод	2,50	-
2098	397200,2	2213020,18	Картометрический метод	2,50	-
2099	397200,77	2213021,1	Картометрический метод	2,50	-
2100	397200,53	2213022,14	Картометрический метод	2,50	-
2101	397200,13	2213022,51	Картометрический метод	2,50	-
2102	397197,14	2213024,37	Картометрический метод	2,50	-
2103	397196,63	2213024,56	Картометрический метод	2,50	-
2104	397195,59	2213024,32	Картометрический метод	2,50	-
2105	397195,02	2213023,41	Картометрический метод	2,50	-
2106	397195,27	2213022,36	Картометрический метод	2,50	-
2107	397195,66	2213021,99	Картометрический метод	2,50	-
2108	397198,65	2213020,13	Картометрический метод	2,50	-
2109	397199,16	2213019,94	Картометрический метод	2,50	-
2098	397200,2	2213020,18	Картометрический метод	2,50	-
2110	397296,3	2212914,28	Картометрический метод	2,50	-
2111	397296,35	2212915,29	Картометрический метод	2,50	-
2112	397295,67	2212916,04	Картометрический метод	2,50	-
2113	397294,66	2212916,1	Картометрический метод	2,50	-
2114	397293,91	2212915,42	Картометрический метод	2,50	-
2115	397293,86	2212914,41	Картометрический метод	2,50	-
2116	397294,54	2212913,66	Картометрический метод	2,50	-
2117	397295,54	2212913,61	Картометрический метод	2,50	-
2110	397296,3	2212914,28	Картометрический метод	2,50	-
2118	397415,86	2212779,77	Картометрический метод	2,50	-
2119	397416,61	2212780,45	Картометрический метод	2,50	-
2120	397416,66	2212781,46	Картометрический метод	2,50	-
2121	397415,98	2212782,21	Картометрический метод	2,50	-
2122	397414,98	2212782,26	Картометрический метод	2,50	-
2123	397414,22	2212781,59	Картометрический метод	2,50	-
2124	397414,17	2212780,58	Картометрический метод	2,50	-
2125	397414,85	2212779,83	Картометрический метод	2,50	-
2118	397415,86	2212779,77	Картометрический метод	2,50	-
2126	397539,27	2212647,14	Картометрический метод	2,50	-
2127	397536,05	2212650,71	Картометрический метод	2,50	-
2128	397532,19	2212647,23	Картометрический метод	2,50	-
2129	397535,4	2212643,66	Картометрический метод	2,50	-
2126	397539,27	2212647,14	Картометрический метод	2,50	-
2130	397687,17	2212483,07	Картометрический метод	2,50	-
2131	397683,96	2212486,64	Картометрический метод	2,50	-
2132	397680,09	2212483,16	Картометрический метод	2,50	-
2133	397683,3	2212479,59	Картометрический метод	2,50	-

Сведения о местоположении границ объекта

2130	397687,17	2212483,07	Картометрический метод	2,50	-
2134	397359,73	2212980,82	Картометрический метод	2,50	-
2135	397358,92	2212983,02	Картометрический метод	2,50	-
2136	397356,72	2212982,21	Картометрический метод	2,50	-
2137	397357,53	2212980	Картометрический метод	2,50	-
2134	397359,73	2212980,82	Картометрический метод	2,50	-
2138	397565,06	2212655,82	Картометрический метод	2,50	-
2139	397563,52	2212657,59	Картометрический метод	2,50	-
2140	397561,74	2212656,05	Картометрический метод	2,50	-
2141	397563,28	2212654,28	Картометрический метод	2,50	-
2138	397565,06	2212655,82	Картометрический метод	2,50	-
2142	397294,21	2213152,28	Картометрический метод	2,50	-
2143	397293,4	2213154,49	Картометрический метод	2,50	-
2144	397291,19	2213153,68	Картометрический метод	2,50	-
2145	397292,01	2213151,47	Картометрический метод	2,50	-
2142	397294,21	2213152,28	Картометрический метод	2,50	-
2146	397427,57	2212813,88	Картометрический метод	2,50	-
2147	397423,32	2212819,44	Картометрический метод	2,50	-
2148	397417,76	2212815,18	Картометрический метод	2,50	-
2149	397422,01	2212809,63	Картометрический метод	2,50	-
2146	397427,57	2212813,88	Картометрический метод	2,50	-
2150	397715,95	2211787,26	Картометрический метод	2,50	-
2151	397732,33	2211809,21	Картометрический метод	2,50	-
2152	397695,31	2211894,84	Картометрический метод	2,50	-
2153	397660	2211907,91	Картометрический метод	2,50	-
2154	397641,09	2211888,5	Картометрический метод	2,50	-
2155	397641,95	2211819,31	Картометрический метод	2,50	-
2150	397715,95	2211787,26	Картометрический метод	2,50	-
2156	397894,01	2212253,32	Картометрический метод	2,50	-
2157	397890,8	2212256,89	Картометрический метод	2,50	-
2158	397886,93	2212253,4	Картометрический метод	2,50	-
2159	397890,15	2212249,84	Картометрический метод	2,50	-
2156	397894,01	2212253,32	Картометрический метод	2,50	-
2160	398036,99	2212094,58	Картометрический метод	2,50	-
2161	398033,77	2212098,15	Картометрический метод	2,50	-
2162	398029,91	2212094,66	Картометрический метод	2,50	-
2163	398033,12	2212091,1	Картометрический метод	2,50	-
2160	398036,99	2212094,58	Картометрический метод	2,50	-
2164	398206,47	2211906,62	Картометрический метод	2,50	-
2165	398203,3	2211910,22	Картометрический метод	2,50	-
2166	398199,4	2211906,78	Картометрический метод	2,50	-
2167	398202,57	2211903,17	Картометрический метод	2,50	-
2164	398206,47	2211906,62	Картометрический метод	2,50	-

Сведения о местоположении границ объекта

2168	398529,53	2211542,38	Картометрический метод	2,50	-
2169	398531,88	2211549,7	Картометрический метод	2,50	-
2170	398524,56	2211552,06	Картометрический метод	2,50	-
2171	398522,2	2211544,74	Картометрический метод	2,50	-
2168	398529,53	2211542,38	Картометрический метод	2,50	-
2172	398663,88	2211574,52	Картометрический метод	2,50	-
2173	398663,68	2211575,51	Картометрический метод	2,50	-
2174	398662,83	2211576,07	Картометрический метод	2,50	-
2175	398661,84	2211575,87	Картометрический метод	2,50	-
2176	398661,28	2211575,03	Картометрический метод	2,50	-
2177	398661,48	2211574,04	Картометрический метод	2,50	-
2178	398662,33	2211573,48	Картометрический метод	2,50	-
2179	398663,32	2211573,68	Картометрический метод	2,50	-
2172	398663,88	2211574,52	Картометрический метод	2,50	-
2180	398225,88	2211924,65	Картометрический метод	2,50	-
2181	398224,34	2211926,43	Картометрический метод	2,50	-
2182	398222,56	2211924,89	Картометрический метод	2,50	-
2183	398224,1	2211923,11	Картометрический метод	2,50	-
2180	398225,88	2211924,65	Картометрический метод	2,50	-
2184	398533,94	2212187,38	Картометрический метод	2,50	-
2185	398533,76	2212192,57	Картометрический метод	2,50	-
2186	398533,51	2212192,56	Картометрический метод	2,50	-
2187	398533,69	2212187,37	Картометрический метод	2,50	-
2184	398533,94	2212187,38	Картометрический метод	2,50	-
2188	398536,36	2212145,67	Картометрический метод	2,50	-
2189	398536,34	2212145,97	Картометрический метод	2,50	-
2190	398536,04	2212145,95	Картометрический метод	2,50	-
2191	398536,06	2212145,65	Картометрический метод	2,50	-
2188	398536,36	2212145,67	Картометрический метод	2,50	-
2192	398351,85	2212223,3	Картометрический метод	2,50	-
2193	398353,52	2212225,97	Картометрический метод	2,50	-
2194	398351,57	2212227,19	Картометрический метод	2,50	-
2195	398349,9	2212224,52	Картометрический метод	2,50	-
2192	398351,85	2212223,3	Картометрический метод	2,50	-
2196	398362,67	2212222,62	Картометрический метод	2,50	-
2197	398362,74	2212222,91	Картометрический метод	2,50	-
2198	398362,44	2212222,98	Картометрический метод	2,50	-
2199	398362,38	2212222,68	Картометрический метод	2,50	-
2196	398362,67	2212222,62	Картометрический метод	2,50	-
2200	398461,96	2212204,54	Картометрический метод	2,50	-
2201	398462	2212204,84	Картометрический метод	2,50	-
2202	398461,7	2212204,88	Картометрический метод	2,50	-
2203	398461,66	2212204,58	Картометрический метод	2,50	-
2200	398461,96	2212204,54	Картометрический метод	2,50	-

Сведения о местоположении границ объекта

2204	398388,83	2212217,39	Картометрический метод	2,50	-
2205	398383,15	2212218,24	Картометрический метод	2,50	-
2206	398383,11	2212217,99	Картометрический метод	2,50	-
2207	398388,79	2212217,14	Картометрический метод	2,50	-
2204	398388,83	2212217,39	Картометрический метод	2,50	-
2208	398841,5	2211608,79	Картометрический метод	2,50	-
2209	398841,66	2211609,85	Картометрический метод	2,50	-
2210	398841,02	2211610,71	Картометрический метод	2,50	-
2211	398840,5	2211610,89	Картометрический метод	2,50	-
2212	398837,04	2211611,4	Картометрический метод	2,50	-
2213	398836,49	2211611,37	Картометрический метод	2,50	-
2214	398835,63	2211610,73	Картометрический метод	2,50	-
2215	398835,48	2211609,67	Картометрический метод	2,50	-
2216	398836,12	2211608,81	Картометрический метод	2,50	-
2217	398836,63	2211608,62	Картометрический метод	2,50	-
2218	398840,1	2211608,12	Картометрический метод	2,50	-
2219	398840,64	2211608,15	Картометрический метод	2,50	-
2208	398841,5	2211608,79	Картометрический метод	2,50	-
2220	400885,23	2210534,27	Картометрический метод	2,50	-
2221	400885,12	2210535,27	Картометрический метод	2,50	-
2222	400884,33	2210535,9	Картометрический метод	2,50	-
2223	400883,32	2210535,79	Картометрический метод	2,50	-
2224	400882,69	2210535	Картометрический метод	2,50	-
2225	400882,81	2210533,99	Картометрический метод	2,50	-
2226	400883,6	2210533,36	Картометрический метод	2,50	-
2227	400884,6	2210533,48	Картометрический метод	2,50	-
2220	400885,23	2210534,27	Картометрический метод	2,50	-
2228	400800,91	2210718,37	Картометрический метод	2,50	-
2229	400801,1	2210725,52	Картометрический метод	2,50	-
2230	400793,91	2210725,7	Картометрический метод	2,50	-
2231	400793,71	2210718,55	Картометрический метод	2,50	-
2228	400800,91	2210718,37	Картометрический метод	2,50	-
2232	400838,64	2210721,56	Картометрический метод	2,50	-
2233	400838,6	2210723,91	Картометрический метод	2,50	-
2234	400836,25	2210723,87	Картометрический метод	2,50	-
2235	400836,29	2210721,52	Картометрический метод	2,50	-
2232	400838,64	2210721,56	Картометрический метод	2,50	-
2236	400874,34	2210573,8	Картометрический метод	2,50	-
2237	400875,84	2210575,61	Картометрический метод	2,50	-
2238	400874,03	2210577,11	Картометрический метод	2,50	-
2239	400872,53	2210575,3	Картометрический метод	2,50	-
2236	400874,34	2210573,8	Картометрический метод	2,50	-
2240	400371,5	2210943,88	Картометрический метод	2,50	-
2241	400372,13	2210944,67	Картометрический метод	2,50	-
2242	400372,02	2210945,68	Картометрический метод	2,50	-
2243	400371,23	2210946,31	Картометрический метод	2,50	-

Сведения о местоположении границ объекта

2244	400370,22	2210946,2	Картометрический метод	2,50	-
2245	400369,59	2210945,41	Картометрический метод	2,50	-
2246	400369,7	2210944,41	Картометрический метод	2,50	-
2247	400370,49	2210943,78	Картометрический метод	2,50	-
2240	400371,5	2210943,88	Картометрический метод	2,50	-
2248	400551,2	2210801,18	Картометрический метод	2,50	-
2249	400551,09	2210802,18	Картометрический метод	2,50	-
2250	400550,3	2210802,81	Картометрический метод	2,50	-
2251	400549,29	2210802,7	Картометрический метод	2,50	-
2252	400548,66	2210801,91	Картометрический метод	2,50	-
2253	400548,78	2210800,91	Картометрический метод	2,50	-
2254	400549,57	2210800,28	Картометрический метод	2,50	-
2255	400550,57	2210800,39	Картометрический метод	2,50	-
2248	400551,2	2210801,18	Картометрический метод	2,50	-
2256	400686,89	2210686,62	Картометрический метод	2,50	-
2257	400692,58	2210693,71	Картометрический метод	2,50	-
2258	400685,48	2210699,4	Картометрический метод	2,50	-
2259	400679,8	2210692,3	Картометрический метод	2,50	-
2256	400686,89	2210686,62	Картометрический метод	2,50	-
2260	400619,09	2210719,96	Картометрический метод	2,50	-
2261	400619,04	2210722,31	Картометрический метод	2,50	-
2262	400616,7	2210722,27	Картометрический метод	2,50	-
2263	400616,74	2210719,92	Картометрический метод	2,50	-
2260	400619,09	2210719,96	Картометрический метод	2,50	-
2264	400760,42	2210691,69	Картометрический метод	2,50	-
2265	400758,97	2210693,54	Картометрический метод	2,50	-
2266	400757,12	2210692,08	Картометрический метод	2,50	-
2267	400758,57	2210690,24	Картометрический метод	2,50	-
2264	400760,42	2210691,69	Картометрический метод	2,50	-
2268	400231,63	2210711,25	Картометрический метод	2,50	-
2269	400231,58	2210713,6	Картометрический метод	2,50	-
2270	400229,23	2210713,55	Картометрический метод	2,50	-
2271	400229,28	2210711,2	Картометрический метод	2,50	-
2268	400231,63	2210711,25	Картометрический метод	2,50	-
2272	400593,4	2210715,4	Картометрический метод	2,50	-
2273	400593,24	2210722,89	Картометрический метод	2,50	-
2274	400585,75	2210722,74	Картометрический метод	2,50	-
2275	400585,9	2210715,25	Картометрический метод	2,50	-
2272	400593,4	2210715,4	Картометрический метод	2,50	-
2276	400410,8	2210714,57	Картометрический метод	2,50	-
2277	400410,76	2210716,92	Картометрический метод	2,50	-
2278	400408,41	2210716,88	Картометрический метод	2,50	-
2279	400408,45	2210714,53	Картометрический метод	2,50	-
2276	400410,8	2210714,57	Картометрический метод	2,50	-

Сведения о местоположении границ объекта

2280	400699,61	2210637,95	Картометрический метод	2,50	-
2281	400698,94	2210645,92	Картометрический метод	2,50	-
2282	400690,97	2210645,25	Картометрический метод	2,50	-
2283	400691,64	2210637,28	Картометрический метод	2,50	-
2280	400699,61	2210637,95	Картометрический метод	2,50	-
2284	400723,56	2210721,88	Картометрический метод	2,50	-
2285	400723,51	2210724,23	Картометрический метод	2,50	-
2286	400721,16	2210724,18	Картометрический метод	2,50	-
2287	400721,21	2210721,83	Картометрический метод	2,50	-
2284	400723,56	2210721,88	Картометрический метод	2,50	-
2288	400641,33	2210763,29	Картометрический метод	2,50	-
2289	400638,21	2210770,66	Картометрический метод	2,50	-
2290	400630,84	2210767,54	Картометрический метод	2,50	-
2291	400633,96	2210760,17	Картометрический метод	2,50	-
2288	400641,33	2210763,29	Картометрический метод	2,50	-
2292	400308,51	2211025,87	Картометрический метод	2,50	-
2293	400310,01	2211027,68	Картометрический метод	2,50	-
2294	400308,2	2211029,18	Картометрический метод	2,50	-
2295	400306,7	2211027,37	Картометрический метод	2,50	-
2292	400308,51	2211025,87	Картометрический метод	2,50	-
2296	400737,12	2210679,8	Картометрический метод	2,50	-
2297	400741,76	2210686,69	Картометрический метод	2,50	-
2298	400737,36	2210689,65	Картометрический метод	2,50	-
2299	400732,73	2210682,76	Картометрический метод	2,50	-
2296	400737,12	2210679,8	Картометрический метод	2,50	-
2300	400511,5	2210865,01	Картометрический метод	2,50	-
2301	400513	2210866,82	Картометрический метод	2,50	-
2302	400511,19	2210868,32	Картометрический метод	2,50	-
2303	400509,69	2210866,51	Картометрический метод	2,50	-
2300	400511,5	2210865,01	Картометрический метод	2,50	-
2304	401064,88	2210391,07	Картометрический метод	2,50	-
2305	401064,77	2210392,07	Картометрический метод	2,50	-
2306	401063,98	2210392,7	Картометрический метод	2,50	-
2307	401062,97	2210392,59	Картометрический метод	2,50	-
2308	401062,34	2210391,8	Картометрический метод	2,50	-
2309	401062,45	2210390,8	Картометрический метод	2,50	-
2310	401063,24	2210390,17	Картометрический метод	2,50	-
2311	401064,25	2210390,28	Картометрический метод	2,50	-
2304	401064,88	2210391,07	Картометрический метод	2,50	-
2312	401253,17	2210238,99	Картометрический метод	2,50	-
2313	401253,8	2210239,78	Картометрический метод	2,50	-
2314	401253,68	2210240,79	Картометрический метод	2,50	-
2315	401252,89	2210241,42	Картометрический метод	2,50	-
2316	401251,89	2210241,3	Картометрический метод	2,50	-
2317	401251,26	2210240,51	Картометрический метод	2,50	-

Сведения о местоположении границ объекта

2318	401251,37	2210239,51	Картометрический метод	2,50	-
2319	401252,16	2210238,88	Картометрический метод	2,50	-
2312	401253,17	2210238,99	Картометрический метод	2,50	-
2320	399987,15	2210487,93	Картометрический метод	2,50	-
2321	399987,45	2210490,26	Картометрический метод	2,50	-
2322	399985,12	2210490,56	Картометрический метод	2,50	-
2323	399984,82	2210488,23	Картометрический метод	2,50	-
2320	399987,15	2210487,93	Картометрический метод	2,50	-
2324	399958,89	2210278,89	Картометрический метод	2,50	-
2325	399959,21	2210281,22	Картометрический метод	2,50	-
2326	399956,88	2210281,53	Картометрический метод	2,50	-
2327	399956,56	2210279,2	Картометрический метод	2,50	-
2324	399958,89	2210278,89	Картометрический метод	2,50	-
2328	400020,94	2210708,7	Картометрический метод	2,50	-
2329	400014,59	2210715,08	Картометрический метод	2,50	-
2330	400008,21	2210708,73	Картометрический метод	2,50	-
2331	400014,56	2210702,36	Картометрический метод	2,50	-
2328	400020,94	2210708,7	Картометрический метод	2,50	-
2332	399931,14	2210065,54	Картометрический метод	2,50	-
2333	399931,44	2210067,87	Картометрический метод	2,50	-
2334	399929,11	2210068,17	Картометрический метод	2,50	-
2335	399928,81	2210065,84	Картометрический метод	2,50	-
2332	399931,14	2210065,54	Картометрический метод	2,50	-
2336	399905,99	2209875,2	Картометрический метод	2,50	-
2337	399906,3	2209877,53	Картометрический метод	2,50	-
2338	399903,97	2209877,84	Картометрический метод	2,50	-
2339	399903,66	2209875,51	Картометрический метод	2,50	-
2336	399905,99	2209875,2	Картометрический метод	2,50	-
2340	399796,13	2209054,79	Картометрический метод	2,50	-
2341	399796,44	2209057,12	Картометрический метод	2,50	-
2342	399794,11	2209057,43	Картометрический метод	2,50	-
2343	399793,8	2209055,1	Картометрический метод	2,50	-
2340	399796,13	2209054,79	Картометрический метод	2,50	-
2344	399852,79	2209480,59	Картометрический метод	2,50	-
2345	399853,11	2209482,92	Картометрический метод	2,50	-
2346	399850,78	2209483,24	Картометрический метод	2,50	-
2347	399850,46	2209480,91	Картометрический метод	2,50	-
2344	399852,79	2209480,59	Картометрический метод	2,50	-
2348	399883,82	2209707,3	Картометрический метод	2,50	-
2349	399884,13	2209709,63	Картометрический метод	2,50	-
2350	399881,8	2209709,94	Картометрический метод	2,50	-
2351	399881,49	2209707,61	Картометрический метод	2,50	-
2348	399883,82	2209707,3	Картометрический метод	2,50	-

Сведения о местоположении границ объекта

2352	398332,85	2210221,9	Картометрический метод	2,50	-
2353	398369,24	2210255,63	Картометрический метод	2,50	-
2354	398393,53	2210288,84	Картометрический метод	2,50	-
2355	398410,92	2210327,72	Картометрический метод	2,50	-
2356	398334,72	2210353,07	Картометрический метод	2,50	-
2357	398239,19	2210132,6	Картометрический метод	2,50	-
2358	398279,77	2210113,42	Картометрический метод	2,50	-
2359	398289,2	2210151,11	Картометрический метод	2,50	-
2360	398305,73	2210182,21	Картометрический метод	2,50	-
2352	398332,85	2210221,9	Картометрический метод	2,50	-
2361	398476,19	2210826,58	Картометрический метод	2,50	-
2362	398504,34	2210894,95	Картометрический метод	2,50	-
2363	398514,11	2211024,86	Картометрический метод	2,50	-
2364	398534,66	2211131,72	Картометрический метод	2,50	-
2365	398474,48	2211295,5	Картометрический метод	2,50	-
2366	398401,47	2211410,94	Картометрический метод	2,50	-
2367	398391,52	2211415,08	Картометрический метод	2,50	-
2368	398314,09	2211228,43	Картометрический метод	2,50	-
2369	398184,94	2210979,93	Картометрический метод	2,50	-
2361	398476,19	2210826,58	Картометрический метод	2,50	-
2370	397234,69	2211057,53	Картометрический метод	2,50	-
2371	397232,15	2211079,75	Картометрический метод	2,50	-
2372	397222	2211102,64	Картометрический метод	2,50	-
2373	397201,11	2211128,11	Картометрический метод	2,50	-
2374	397172,65	2211160,61	Картометрический метод	2,50	-
2375	397154,92	2211176,68	Картометрический метод	2,50	-
2376	397134,15	2211188,47	Картометрический метод	2,50	-
2377	397120,18	2211197,5	Картометрический метод	2,50	-
2378	397092,8	2211217,22	Картометрический метод	2,50	-
2379	397055,92	2211233,55	Картометрический метод	2,50	-
2380	397051,07	2211234,28	Картометрический метод	2,50	-
2381	397033,79	2211241,66	Картометрический метод	2,50	-
2382	396983,64	2211239,79	Картометрический метод	2,50	-
2383	396938,16	2211227,02	Картометрический метод	2,50	-
2384	396841,71	2211180,27	Картометрический метод	2,50	-
2385	396803,01	2211177,26	Картометрический метод	2,50	-
2386	396786,59	2211184,56	Картометрический метод	2,50	-
2387	396765,34	2211208,31	Картометрический метод	2,50	-
2388	396750,96	2211241,79	Картометрический метод	2,50	-
2389	396745,88	2211270,16	Картометрический метод	2,50	-
2390	396746,94	2211306,33	Картометрический метод	2,50	-
2391	396753,58	2211349,68	Картометрический метод	2,50	-
2392	396761,99	2211381,6	Картометрический метод	2,50	-
2393	396774,06	2211419,3	Картометрический метод	2,50	-
2394	396787,7	2211445,4	Картометрический метод	2,50	-
2395	396804,39	2211483,83	Картометрический метод	2,50	-
2396	396815,76	2211511,6	Картометрический метод	2,50	-
2397	396818	2211527,4	Картометрический метод	2,50	-
2398	396814,7	2211538,46	Картометрический метод	2,50	-

Сведения о местоположении границ объекта

2399	396795,99	2211563,43	Картометрический метод	2,50	-
2400	396780,05	2211586,72	Картометрический метод	2,50	-
2401	396761,62	2211601,2	Картометрический метод	2,50	-
2402	396760,93	2211601,64	Картометрический метод	2,50	-
2403	396759,05	2211603,89	Картометрический метод	2,50	-
2404	396749,95	2211608,62	Картометрический метод	2,50	-
2405	396734,72	2211618,3	Картометрический метод	2,50	-
2406	396719,94	2211624,21	Картометрический метод	2,50	-
2407	396680,09	2211644,92	Картометрический метод	2,50	-
2408	396662,43	2211655,32	Картометрический метод	2,50	-
2409	396638,33	2211666,62	Картометрический метод	2,50	-
2410	396630,54	2211670,67	Картометрический метод	2,50	-
2411	396626,88	2211671,99	Картометрический метод	2,50	-
2412	396618,29	2211676,02	Картометрический метод	2,50	-
2413	396572,96	2211691,87	Картометрический метод	2,50	-
2414	396567,68	2211693,36	Картометрический метод	2,50	-
2415	396531,66	2211706,37	Картометрический метод	2,50	-
2416	396455,96	2211705,43	Картометрический метод	2,50	-
2417	396371,63	2211686,38	Картометрический метод	2,50	-
2418	396238,22	2211629,43	Картометрический метод	2,50	-
2419	396257,85	2211306,76	Картометрический метод	2,50	-
2420	396290,92	2210752,65	Картометрический метод	2,50	-
2421	396300,99	2210507,9	Картометрический метод	2,50	-
2422	396300,52	2210451,16	Картометрический метод	2,50	-
2423	396303,26	2210452,68	Картометрический метод	2,50	-
2424	396303,69	2210442,28	Картометрический метод	2,50	-
2425	397025,52	2210828,54	Картометрический метод	2,50	-
2426	397039,54	2210834,42	Картометрический метод	2,50	-
2427	397023,23	2210846,22	Картометрический метод	2,50	-
2428	397005,09	2210869,9	Картометрический метод	2,50	-
2429	396997,1	2210887,74	Картометрический метод	2,50	-
2430	396995,33	2210918,07	Картометрический метод	2,50	-
2431	396997,18	2210928,66	Картометрический метод	2,50	-
2432	397007,22	2210942,46	Картометрический метод	2,50	-
2433	397040,76	2210974,65	Картометрический метод	2,50	-
2434	397070,93	2210996,86	Картометрический метод	2,50	-
2435	397105,81	2211005,1	Картометрический метод	2,50	-
2436	397159,73	2211013,07	Картометрический метод	2,50	-
2437	397198,19	2211015,71	Картометрический метод	2,50	-
2438	397215	2211019,45	Картометрический метод	2,50	-
2439	397222,26	2211025,55	Картометрический метод	2,50	-
2440	397231,32	2211036,96	Картометрический метод	2,50	-
2370	397234,69	2211057,53	Картометрический метод	2,50	-
ЗУ1(4)					
2441	403351,25	2210296,68	Картометрический метод	2,50	-
2442	403334,63	2210319,18	Картометрический метод	2,50	-
2443	403307,75	2210349,61	Картометрический метод	2,50	-
2444	403307,54	2210349,47	Картометрический метод	2,50	-
2445	403300,59	2210344,88	Картометрический метод	2,50	-
2446	403287,04	2210359,7	Картометрический метод	2,50	-
2447	403277,59	2210372,32	Картометрический метод	2,50	-

Сведения о местоположении границ объекта

2448	403284,85	2210376,01	Картометрический метод	2,50	-
2449	403263,17	2210403,17	Картометрический метод	2,50	-
2450	403247,56	2210422,51	Картометрический метод	2,50	-
2451	403233,98	2210439,82	Картометрический метод	2,50	-
2452	403221,08	2210462,22	Картометрический метод	2,50	-
2453	403197,32	2210508,71	Картометрический метод	2,50	-
2454	403182,04	2210550,45	Картометрический метод	2,50	-
2455	403168,59	2210587,87	Картометрический метод	2,50	-
2456	403151,62	2210631,31	Картометрический метод	2,50	-
2457	403123,1	2210703,93	Картометрический метод	2,50	-
2458	403116,44	2210721,59	Картометрический метод	2,50	-
2459	403093,91	2210779,94	Картометрический метод	2,50	-
2460	403084,28	2210809,9	Картометрический метод	2,50	-
2461	403080,28	2210819,69	Картометрический метод	2,50	-
2462	403047,48	2210906,4	Картометрический метод	2,50	-
2463	403032,7	2210954,95	Картометрический метод	2,50	-
2464	403006,9	2211015,28	Картометрический метод	2,50	-
2465	403004,92	2211037,9	Картометрический метод	2,50	-
2466	402966,02	2211122,04	Картометрический метод	2,50	-
2467	402934,27	2211156,96	Картометрический метод	2,50	-
2468	402887,84	2211235,94	Картометрический метод	2,50	-
2469	402858,87	2211281,18	Картометрический метод	2,50	-
2470	402848,82	2211314,74	Картометрический метод	2,50	-
2471	402826,27	2211349,19	Картометрический метод	2,50	-
2472	402823,1	2211343,97	Картометрический метод	2,50	-
2473	402807,37	2211295,47	Картометрический метод	2,50	-
2474	402803	2211276,82	Картометрический метод	2,50	-
2475	402801,02	2211251,02	Картометрический метод	2,50	-
2476	402806,18	2211204,19	Картометрический метод	2,50	-
2477	402807,37	2211161,79	Картометрический метод	2,50	-
2478	402808,96	2211142,27	Картометрический метод	2,50	-
2479	402787,93	2211129,97	Картометрический метод	2,50	-
2480	402752,6	2211104,57	Картометрический метод	2,50	-
2481	402744,27	2211089,88	Картометрический метод	2,50	-
2482	402697,83	2211096,63	Картометрический метод	2,50	-
2483	402677,2	2211094,65	Картометрический метод	2,50	-
2484	402667,67	2211075,2	Картометрический метод	2,50	-
2485	402656,14	2211057,27	Картометрический метод	2,50	-
2486	402645,66	2211048,94	Картометрический метод	2,50	-
2487	402606,97	2211043,45	Картометрический метод	2,50	-
2488	402575,21	2211050,67	Картометрический метод	2,50	-
2489	402494,38	2211079,83	Картометрический метод	2,50	-
2490	402448,4	2211109,53	Картометрический метод	2,50	-
2491	402450,68	2211127,79	Картометрический метод	2,50	-
2492	402458,22	2211176,6	Картометрический метод	2,50	-
2493	402480,45	2211225,02	Картометрический метод	2,50	-
2494	402485,61	2211269,08	Картометрический метод	2,50	-
2495	402499,1	2211366,31	Картометрический метод	2,50	-
2496	402520,93	2211429,81	Картометрический метод	2,50	-
2497	402505,05	2211438,54	Картометрический метод	2,50	-
2498	402491,16	2211469,9	Картометрический метод	2,50	-

Сведения о местоположении границ объекта

2499	402475,68	2211486,17	Картометрический метод	2,50	-
2500	402459,81	2211492,52	Картометрический метод	2,50	-
2501	402332,71	2211499,78	Картометрический метод	2,50	-
2502	402102,23	2211508,09	Картометрический метод	2,50	-
2503	402106,6	2211581,45	Картометрический метод	2,50	-
2504	401947,28	2211594,63	Картометрический метод	2,50	-
2505	401946,45	2211582,68	Картометрический метод	2,50	-
2506	401924,67	2211584,07	Картометрический метод	2,50	-
2507	401925,52	2211596,02	Картометрический метод	2,50	-
2508	401820,16	2211604,56	Картометрический метод	2,50	-
2509	401824,62	2211671,62	Картометрический метод	2,50	-
2510	401704,81	2211675,08	Картометрический метод	2,50	-
2511	401672,01	2211694,92	Картометрический метод	2,50	-
2512	401666,46	2211678,26	Картометрический метод	2,50	-
2513	401617,7	2211680,47	Картометрический метод	2,50	-
2514	401564,28	2211672,33	Картометрический метод	2,50	-
2515	401545,75	2211665,34	Картометрический метод	2,50	-
2516	401533,79	2211664,65	Картометрический метод	2,50	-
2517	401519,13	2211677,33	Картометрический метод	2,50	-
2518	401512,73	2211690,13	Картометрический метод	2,50	-
2519	401512,96	2211721,2	Картометрический метод	2,50	-
2520	401515,64	2211755,88	Картометрический метод	2,50	-
2521	401525,88	2211804,06	Картометрический метод	2,50	-
2522	401531,23	2211846,42	Картометрический метод	2,50	-
2523	401528,32	2211867,72	Картометрический метод	2,50	-
2524	401529,14	2211893,96	Картометрический метод	2,50	-
2525	401529,19	2211895,5	Картометрический метод	2,50	-
2526	401520,31	2211900,5	Картометрический метод	2,50	-
2527	401499,27	2211912,01	Картометрический метод	2,50	-
2528	401481,81	2211913,6	Картометрический метод	2,50	-
2529	401409,38	2211917,64	Картометрический метод	2,50	-
2530	401379,3	2211919,15	Картометрический метод	2,50	-
2531	401331,24	2211919,27	Картометрический метод	2,50	-
2532	401286,95	2211916,71	Картометрический метод	2,50	-
2533	401230,16	2211912,75	Картометрический метод	2,50	-
2534	401215,57	2211919,39	Картометрический метод	2,50	-
2535	401200,25	2211923,58	Картометрический метод	2,50	-
2536	401181,63	2211941,85	Картометрический метод	2,50	-
2537	401137,76	2212016,79	Картометрический метод	2,50	-
2538	401137,23	2212070,18	Картометрический метод	2,50	-
2539	401077,72	2212075,14	Картометрический метод	2,50	-
2540	400516,88	2212121,33	Картометрический метод	2,50	-
2541	400459,91	2212126,17	Картометрический метод	2,50	-
2542	400459,34	2212122,46	Картометрический метод	2,50	-
2543	400436,9	2212102,91	Картометрический метод	2,50	-
2544	400397,35	2212046,25	Картометрический метод	2,50	-
2545	400264,92	2212046,03	Картометрический метод	2,50	-
2546	400128,93	2212066,25	Картометрический метод	2,50	-
2547	400121,94	2212066,67	Картометрический метод	2,50	-
2548	400120,58	2212057,73	Картометрический метод	2,50	-
2549	400092,15	2212060,31	Картометрический метод	2,50	-

Сведения о местоположении границ объекта

2550	400093,41	2212068,36	Картометрический метод	2,50	-
2551	400080,27	2212069,14	Картометрический метод	2,50	-
2552	400061,38	2212063,69	Картометрический метод	2,50	-
2553	400054,72	2212053,58	Картометрический метод	2,50	-
2554	400050,27	2212029,92	Картометрический метод	2,50	-
2555	400039,16	2212004,93	Картометрический метод	2,50	-
2556	400030,05	2211999,7	Картометрический метод	2,50	-
2557	399925,84	2212004,48	Картометрический метод	2,50	-
2558	399821,85	2212019,59	Картометрический метод	2,50	-
2559	399782,52	2212027,59	Картометрический метод	2,50	-
2560	399710,28	2212036,19	Картометрический метод	2,50	-
2561	399560,85	2212046,79	Картометрический метод	2,50	-
2562	399465,07	2212055,26	Картометрический метод	2,50	-
2563	399354,21	2212054,73	Картометрический метод	2,50	-
2564	399278,27	2212062,14	Картометрический метод	2,50	-
2565	399262,13	2212079,86	Картометрический метод	2,50	-
2566	399201,54	2212085,95	Картометрический метод	2,50	-
2567	399184,76	2212096,41	Картометрический метод	2,50	-
2568	399150,06	2212178,38	Картометрический метод	2,50	-
2569	399150,21	2212232,53	Картометрический метод	2,50	-
2570	399134,34	2212233,59	Картометрический метод	2,50	-
2571	399124,82	2212156,86	Картометрический метод	2,50	-
2572	399105,24	2212065,58	Картометрический метод	2,50	-
2573	399245,02	2211952,96	Картометрический метод	2,50	-
2574	399246,84	2211951,5	Картометрический метод	2,50	-
2575	399383,17	2211841,45	Картометрический метод	2,50	-
2576	399479,21	2211770,41	Картометрический метод	2,50	-
2577	399673,42	2211652,63	Картометрический метод	2,50	-
2578	399690,92	2211641,71	Картометрический метод	2,50	-
2579	399726,92	2211617,44	Картометрический метод	2,50	-
2580	399741,64	2211609,7	Картометрический метод	2,50	-
2581	399745,19	2211607,82	Картометрический метод	2,50	-
2582	400056,71	2211417,58	Картометрический метод	2,50	-
2583	400283,26	2211280,31	Картометрический метод	2,50	-
2584	400372,97	2211217,73	Картометрический метод	2,50	-
2585	400432,43	2211174,54	Картометрический метод	2,50	-
2586	400454,13	2211158,79	Картометрический метод	2,50	-
2587	400506,71	2211106,17	Картометрический метод	2,50	-
2588	400593,44	2211032,42	Картометрический метод	2,50	-
2589	400601,96	2211025,19	Картометрический метод	2,50	-
2590	400870,1	2210783,92	Картометрический метод	2,50	-
2591	400950,19	2210714,23	Картометрический метод	2,50	-
2592	401301,53	2210398,94	Картометрический метод	2,50	-
2593	401462,13	2210254,82	Картометрический метод	2,50	-
2594	401485,09	2210236,6	Картометрический метод	2,50	-
2595	401501,98	2210221,6	Картометрический метод	2,50	-
2596	401574,89	2210151,54	Картометрический метод	2,50	-
2597	401963,39	2209803,38	Картометрический метод	2,50	-
2598	401991,68	2209783,31	Картометрический метод	2,50	-
2599	401995,81	2209788,28	Картометрический метод	2,50	-
2600	402512,57	2209976,5	Картометрический метод	2,50	-

Сведения о местоположении границ объекта

2601	402668,1	2210035,32	Картометрический метод	2,50	-
2602	402791,44	2210081,21	Картометрический метод	2,50	-
2603	402829,43	2210096,47	Картометрический метод	2,50	-
2604	402898,75	2210123,58	Картометрический метод	2,50	-
2605	402983,26	2210154,22	Картометрический метод	2,50	-
2606	403114,19	2210207,88	Картометрический метод	2,50	-
2607	403266,9	2210271,13	Картометрический метод	2,50	-
2608	403316,48	2210285,6	Картометрический метод	2,50	-
2441	403351,25	2210296,68	Картометрический метод	2,50	-
2609	402474,37	2211212,54	Картометрический метод	2,50	-
2610	402466,56	2211213,02	Картометрический метод	2,50	-
2611	402470,37	2211208,74	Картометрический метод	2,50	-
2609	402474,37	2211212,54	Картометрический метод	2,50	-
2612	402477,95	2211270,94	Картометрический метод	2,50	-
2613	402477,99	2211271,24	Картометрический метод	2,50	-
2614	402477,69	2211271,28	Картометрический метод	2,50	-
2615	402477,65	2211270,98	Картометрический метод	2,50	-
2612	402477,95	2211270,94	Картометрический метод	2,50	-
2616	402495,34	2211412,79	Картометрический метод	2,50	-
2617	402495,38	2211413,09	Картометрический метод	2,50	-
2618	402495,08	2211413,13	Картометрический метод	2,50	-
2619	402495,04	2211412,83	Картометрический метод	2,50	-
2616	402495,34	2211412,79	Картометрический метод	2,50	-
2620	402486,53	2211339,78	Картометрический метод	2,50	-
2621	402486,55	2211340,08	Картометрический метод	2,50	-
2622	402486,25	2211340,1	Картометрический метод	2,50	-
2623	402486,23	2211339,8	Картометрический метод	2,50	-
2620	402486,53	2211339,78	Картометрический метод	2,50	-
2624	402923,24	2211046,93	Картометрический метод	2,50	-
2625	402923,27	2211047,22	Картометрический метод	2,50	-
2626	402922,98	2211047,25	Картометрический метод	2,50	-
2627	402922,95	2211046,96	Картометрический метод	2,50	-
2624	402923,24	2211046,93	Картометрический метод	2,50	-
2628	402773,1	2211059,39	Картометрический метод	2,50	-
2629	402773,12	2211059,69	Картометрический метод	2,50	-
2630	402772,82	2211059,71	Картометрический метод	2,50	-
2631	402772,8	2211059,41	Картометрический метод	2,50	-
2628	402773,1	2211059,39	Картометрический метод	2,50	-
2632	402842,53	2211053,61	Картометрический метод	2,50	-
2633	402842,55	2211053,91	Картометрический метод	2,50	-
2634	402842,25	2211053,93	Картометрический метод	2,50	-
2635	402842,23	2211053,63	Картометрический метод	2,50	-
2632	402842,53	2211053,61	Картометрический метод	2,50	-
2636	403004,54	2211037,95	Картометрический метод	2,50	-

Сведения о местоположении границ объекта

2637	402999,68	2211040,98	Картометрический метод	2,50	-
2638	402997,07	2211036,71	Картометрический метод	2,50	-
2636	403004,54	2211037,95	Картометрический метод	2,50	-
2639	402905,94	2210755,51	Картометрический метод	2,50	-
2640	402905,91	2210757,86	Картометрический метод	2,50	-
2641	402903,56	2210757,82	Картометрический метод	2,50	-
2642	402903,59	2210755,47	Картометрический метод	2,50	-
2639	402905,94	2210755,51	Картометрический метод	2,50	-
2643	403279,15	2210381,21	Картометрический метод	2,50	-
2644	403279,03	2210381,49	Картометрический метод	2,50	-
2645	403278,75	2210381,37	Картометрический метод	2,50	-
2646	403278,87	2210381,09	Картометрический метод	2,50	-
2643	403279,15	2210381,21	Картометрический метод	2,50	-
2647	403106,12	2210208,05	Картометрический метод	2,50	-
2648	403105,35	2210210,27	Картометрический метод	2,50	-
2649	403103,13	2210209,5	Картометрический метод	2,50	-
2650	403103,9	2210207,28	Картометрический метод	2,50	-
2647	403106,12	2210208,05	Картометрический метод	2,50	-
2651	403313,22	2210285,31	Картометрический метод	2,50	-
2652	403312,45	2210287,53	Картометрический метод	2,50	-
2653	403310,23	2210286,76	Картометрический метод	2,50	-
2654	403311	2210284,54	Картометрический метод	2,50	-
2651	403313,22	2210285,31	Картометрический метод	2,50	-
2655	402989,48	2210164,45	Картометрический метод	2,50	-
2656	402988,72	2210166,67	Картометрический метод	2,50	-
2657	402986,49	2210165,9	Картометрический метод	2,50	-
2658	402987,26	2210163,68	Картометрический метод	2,50	-
2655	402989,48	2210164,45	Картометрический метод	2,50	-
2659	402776,01	2210085,21	Картометрический метод	2,50	-
2660	402775,24	2210087,43	Картометрический метод	2,50	-
2661	402773,02	2210086,66	Картометрический метод	2,50	-
2662	402773,79	2210084,44	Картометрический метод	2,50	-
2659	402776,01	2210085,21	Картометрический метод	2,50	-
2663	402703,29	2211065,07	Картометрический метод	2,50	-
2664	402703,31	2211065,37	Картометрический метод	2,50	-
2665	402703,01	2211065,39	Картометрический метод	2,50	-
2666	402702,99	2211065,09	Картометрический метод	2,50	-
2663	402703,29	2211065,07	Картометрический метод	2,50	-
2667	402708,21	2210750,01	Картометрический метод	2,50	-
2668	402707,91	2210757,56	Картометрический метод	2,50	-
2669	402699,92	2210757,25	Картометрический метод	2,50	-
2670	402700,21	2210749,69	Картометрический метод	2,50	-
2667	402708,21	2210750,01	Картометрический метод	2,50	-

Сведения о местоположении границ объекта

2671	402579,61	2210750,32	Картометрический метод	2,50	-
2672	402579,57	2210752,67	Картометрический метод	2,50	-
2673	402577,22	2210752,63	Картометрический метод	2,50	-
2674	402577,26	2210750,28	Картометрический метод	2,50	-
2671	402579,61	2210750,32	Картометрический метод	2,50	-
2675	402374,67	2210747,03	Картометрический метод	2,50	-
2676	402374,64	2210749,38	Картометрический метод	2,50	-
2677	402372,29	2210749,34	Картометрический метод	2,50	-
2678	402372,33	2210746,99	Картометрический метод	2,50	-
2675	402374,67	2210747,03	Картометрический метод	2,50	-
2679	401964,92	2210740,84	Картометрический метод	2,50	-
2680	401964,88	2210743,19	Картометрический метод	2,50	-
2681	401962,53	2210743,14	Картометрический метод	2,50	-
2682	401962,57	2210740,79	Картометрический метод	2,50	-
2679	401964,92	2210740,84	Картометрический метод	2,50	-
2683	402176,37	2210744,58	Картометрический метод	2,50	-
2684	402176,35	2210746,93	Картометрический метод	2,50	-
2685	402174	2210746,9	Картометрический метод	2,50	-
2686	402174,02	2210744,55	Картометрический метод	2,50	-
2683	402176,37	2210744,58	Картометрический метод	2,50	-
2687	401764,11	2210736,91	Картометрический метод	2,50	-
2688	401764,07	2210739,26	Картометрический метод	2,50	-
2689	401761,72	2210739,21	Картометрический метод	2,50	-
2690	401761,77	2210736,86	Картометрический метод	2,50	-
2687	401764,11	2210736,91	Картометрический метод	2,50	-
2691	401583,04	2210734,32	Картометрический метод	2,50	-
2692	401583,01	2210736,67	Картометрический метод	2,50	-
2693	401580,66	2210736,63	Картометрический метод	2,50	-
2694	401580,69	2210734,28	Картометрический метод	2,50	-
2691	401583,04	2210734,32	Картометрический метод	2,50	-
2695	402576,35	2210010,87	Картометрический метод	2,50	-
2696	402575,59	2210013,09	Картометрический метод	2,50	-
2697	402573,37	2210012,33	Картометрический метод	2,50	-
2698	402574,13	2210010,11	Картометрический метод	2,50	-
2695	402576,35	2210010,87	Картометрический метод	2,50	-
2699	402394,23	2209943,16	Картометрический метод	2,50	-
2700	402393,46	2209945,38	Картометрический метод	2,50	-
2701	402391,24	2209944,61	Картометрический метод	2,50	-
2702	402392,01	2209942,39	Картометрический метод	2,50	-
2699	402394,23	2209943,16	Картометрический метод	2,50	-
2703	401993,81	2209794,75	Картометрический метод	2,50	-
2704	401993,05	2209796,97	Картометрический метод	2,50	-
2705	401990,83	2209796,2	Картометрический метод	2,50	-
2706	401991,59	2209793,98	Картометрический метод	2,50	-

Сведения о местоположении границ объекта

2703	401993,81	2209794,75	Картометрический метод	2,50	-
2707	402193,14	2209868,84	Картометрический метод	2,50	-
2708	402192,38	2209871,07	Картометрический метод	2,50	-
2709	402190,15	2209870,3	Картометрический метод	2,50	-
2710	402190,92	2209868,08	Картометрический метод	2,50	-
2707	402193,14	2209868,84	Картометрический метод	2,50	-
2711	399132,65	2212059,34	Картометрический метод	2,50	-
2712	399132,79	2212059,6	Картометрический метод	2,50	-
2713	399132,53	2212059,74	Картометрический метод	2,50	-
2714	399132,39	2212059,48	Картометрический метод	2,50	-
2711	399132,65	2212059,34	Картометрический метод	2,50	-
2715	399240,56	2211993,97	Картометрический метод	2,50	-
2716	399239,35	2211998,68	Картометрический метод	2,50	-
2717	399239,11	2211998,62	Картометрический метод	2,50	-
2718	399240,32	2211993,91	Картометрический метод	2,50	-
2715	399240,56	2211993,97	Картометрический метод	2,50	-
2719	399189,05	2212025,13	Картометрический метод	2,50	-
2720	399189,21	2212025,39	Картометрический метод	2,50	-
2721	399188,95	2212025,55	Картометрический метод	2,50	-
2722	399188,79	2212025,29	Картометрический метод	2,50	-
2719	399189,05	2212025,13	Картометрический метод	2,50	-
2723	401003,53	2210724,26	Картометрический метод	2,50	-
2724	401003,49	2210726,61	Картометрический метод	2,50	-
2725	401001,14	2210726,57	Картометрический метод	2,50	-
2726	401001,18	2210724,22	Картометрический метод	2,50	-
2723	401003,53	2210724,26	Картометрический метод	2,50	-
2727	401185,21	2210727,22	Картометрический метод	2,50	-
2728	401185,17	2210729,57	Картометрический метод	2,50	-
2729	401182,82	2210729,53	Картометрический метод	2,50	-
2730	401182,86	2210727,18	Картометрический метод	2,50	-
2727	401185,21	2210727,22	Картометрический метод	2,50	-
2731	401393,41	2210730,7	Картометрический метод	2,50	-
2732	401393,36	2210733,05	Картометрический метод	2,50	-
2733	401391,02	2210733,01	Картометрический метод	2,50	-
2734	401391,06	2210730,66	Картометрический метод	2,50	-
2731	401393,41	2210730,7	Картометрический метод	2,50	-
ЗУ1(5)					
2735	397347,05	2208334,17	Картометрический метод	2,50	-
2736	397364,82	2208362,55	Картометрический метод	2,50	-
2737	397395,48	2208422,34	Картометрический метод	2,50	-
2738	397404,56	2208441,27	Картометрический метод	2,50	-
2739	397426,32	2208509,38	Картометрический метод	2,50	-
2740	397440,3	2208567,37	Картометрический метод	2,50	-
2741	397457,21	2208692,16	Картометрический метод	2,50	-
2742	397460,01	2208747,27	Картометрический метод	2,50	-

Сведения о местоположении границ объекта

2743	397447,53	2208900,74	Картометрический метод	2,50	-
2744	397439,26	2208984,69	Картометрический метод	2,50	-
2745	397479,27	2209075,12	Картометрический метод	2,50	-
2746	397536,19	2209183,95	Картометрический метод	2,50	-
2747	397653,73	2209405,13	Картометрический метод	2,50	-
2748	397644,42	2209407,05	Картометрический метод	2,50	-
2749	397603,48	2209408,97	Картометрический метод	2,50	-
2750	397607,34	2209367,12	Картометрический метод	2,50	-
2751	397595,77	2209363,79	Картометрический метод	2,50	-
2752	397584,03	2209364,66	Картометрический метод	2,50	-
2753	397569,37	2209438,56	Картометрический метод	2,50	-
2754	397529,22	2209431,73	Картометрический метод	2,50	-
2755	397513,01	2209426,32	Картометрический метод	2,50	-
2756	397462,6	2209420,45	Картометрический метод	2,50	-
2757	397388,59	2209415,65	Картометрический метод	2,50	-
2758	397369,84	2209415,86	Картометрический метод	2,50	-
2759	397335,61	2209493,31	Картометрический метод	2,50	-
2760	397315,01	2209552,2	Картометрический метод	2,50	-
2761	397285,71	2209544,65	Картометрический метод	2,50	-
2762	397326,03	2209415,86	Картометрический метод	2,50	-
2763	397267,89	2209397,18	Картометрический метод	2,50	-
2764	397243,57	2209390,1	Картометрический метод	2,50	-
2765	397203,75	2209375,74	Картометрический метод	2,50	-
2766	397184,17	2209330,09	Картометрический метод	2,50	-
2767	397172,32	2209287,52	Картометрический метод	2,50	-
2768	397159,6	2209268,34	Картометрический метод	2,50	-
2769	397147,86	2209257,04	Картометрический метод	2,50	-
2770	397135,34	2209253,98	Картометрический метод	2,50	-
2771	397091,35	2209252,19	Картометрический метод	2,50	-
2772	397091,71	2209245,79	Картометрический метод	2,50	-
2773	397120,85	2209174,06	Картометрический метод	2,50	-
2774	397123,08	2209175,19	Картометрический метод	2,50	-
2775	397179,15	2209073,14	Картометрический метод	2,50	-
2776	397121,42	2209039,74	Картометрический метод	2,50	-
2777	397110,74	2209056,71	Картометрический метод	2,50	-
2778	397124,5	2209065,46	Картометрический метод	2,50	-
2779	397077,67	2209150,15	Картометрический метод	2,50	-
2780	397049,63	2209134,65	Картометрический метод	2,50	-
2781	397019,8	2209118,15	Картометрический метод	2,50	-
2782	396966,36	2209106,18	Картометрический метод	2,50	-
2783	396943,14	2209104,04	Картометрический метод	2,50	-
2784	396958,21	2209026,12	Картометрический метод	2,50	-
2785	396961,69	2208960,85	Картометрический метод	2,50	-
2786	397002,88	2208962,59	Картометрический метод	2,50	-
2787	396997,36	2208850,04	Картометрический метод	2,50	-
2788	397102,08	2208884,27	Картометрический метод	2,50	-
2789	397118,33	2208840,47	Картометрический метод	2,50	-
2790	397083,84	2208720,37	Картометрический метод	2,50	-
2791	397065,24	2208676,87	Картометрический метод	2,50	-
2792	396974,45	2208641,48	Картометрический метод	2,50	-
2793	396803,89	2208578,83	Картометрический метод	2,50	-

Сведения о местоположении границ объекта

2794	396783,88	2208743,3	Картометрический метод	2,50	-
2795	396764,15	2208735,47	Картометрический метод	2,50	-
2796	396774,3	2208679,49	Картометрический метод	2,50	-
2797	396751,68	2208671,94	Картометрический метод	2,50	-
2798	396761,83	2208567,52	Картометрический метод	2,50	-
2799	396689,02	2208554,76	Картометрический метод	2,50	-
2800	396674,81	2208639,75	Картометрический метод	2,50	-
2801	396681,77	2208708,79	Картометрический метод	2,50	-
2802	396618,74	2208694,48	Картометрический метод	2,50	-
2803	396597,98	2208946,99	Картометрический метод	2,50	-
2804	396629,56	2208949,25	Картометрический метод	2,50	-
2805	396649,59	2208785,69	Картометрический метод	2,50	-
2806	396689,89	2208798,71	Картометрический метод	2,50	-
2807	396702,93	2208743,92	Картометрический метод	2,50	-
2808	396734,65	2208757,61	Картометрический метод	2,50	-
2809	396736,01	2208828,87	Картометрический метод	2,50	-
2810	396728,76	2208895,58	Картометрический метод	2,50	-
2811	396763,57	2208901,38	Картометрический метод	2,50	-
2812	396785,03	2208785,64	Картометрический метод	2,50	-
2813	396845,08	2208803,05	Картометрический метод	2,50	-
2814	396832,22	2208933,08	Картометрический метод	2,50	-
2815	396836,55	2208971,99	Картометрический метод	2,50	-
2816	396866,83	2209035,4	Картометрический метод	2,50	-
2817	396863,37	2209090,99	Картометрический метод	2,50	-
2818	396841,62	2209093,88	Картометрический метод	2,50	-
2819	396830,6	2209104,33	Картометрический метод	2,50	-
2820	396796,66	2209118,83	Картометрический метод	2,50	-
2821	396769,13	2209103,11	Картометрический метод	2,50	-
2822	396785,25	2209061,22	Картометрический метод	2,50	-
2823	396762,69	2209034,37	Картометрический метод	2,50	-
2824	396777,19	2209009,12	Картометрический метод	2,50	-
2825	396736,63	2208992,92	Картометрический метод	2,50	-
2826	396697,23	2208995,89	Картометрический метод	2,50	-
2827	396677,46	2209024,77	Картометрический метод	2,50	-
2828	396648,14	2209009,47	Картометрический метод	2,50	-
2829	396630,44	2209003,67	Картометрический метод	2,50	-
2830	396577,07	2208987,43	Картометрический метод	2,50	-
2831	396513,64	2208965,65	Картометрический метод	2,50	-
2832	396489,5	2208957,08	Картометрический метод	2,50	-
2833	396506,92	2208900,33	Картометрический метод	2,50	-
2834	396512,44	2208657,1	Картометрический метод	2,50	-
2835	396463,26	2208425,37	Картометрический метод	2,50	-
2836	396453,79	2208226,25	Картометрический метод	2,50	-
2837	396438,91	2208096,28	Картометрический метод	2,50	-
2838	396571	2208272,56	Картометрический метод	2,50	-
2839	396708,92	2208554,33	Картометрический метод	2,50	-
2735	397347,05	2208334,17	Картометрический метод	2,50	-
2840	397114,08	2209074,46	Картометрический метод	2,50	-
2841	397077,56	2209125,48	Картометрический метод	2,50	-
2842	397028,83	2209097,37	Картометрический метод	2,50	-

Сведения о местоположении границ объекта

2843	397061,73	2209038,54	Картометрический метод	2,50	-
2840	397114,08	2209074,46	Картометрический метод	2,50	-
2844	397312,11	2208997,88	Картометрический метод	2,50	-
2845	397328,04	2209008,73	Картометрический метод	2,50	-
2846	397338,01	2209272,86	Картометрический метод	2,50	-
2847	397202,13	2209265,84	Картометрический метод	2,50	-
2848	397203,78	2209251,12	Картометрический метод	2,50	-
2849	397207,1	2209175,8	Картометрический метод	2,50	-
2850	397212,16	2209009,52	Картометрический метод	2,50	-
2851	397218,52	2209001,46	Картометрический метод	2,50	-
2844	397312,11	2208997,88	Картометрический метод	2,50	-
2852	397188,84	2208467,11	Картометрический метод	2,50	-
2853	397188,59	2208469,45	Картометрический метод	2,50	-
2854	397186,26	2208469,2	Картометрический метод	2,50	-
2855	397186,5	2208466,87	Картометрический метод	2,50	-
2852	397188,84	2208467,11	Картометрический метод	2,50	-
ЗУ1(б)					
2856	398897,42	2212075,09	Картометрический метод	2,50	-
2857	398909,07	2212145,1	Картометрический метод	2,50	-
2858	398881,72	2212141,71	Картометрический метод	2,50	-
2859	398868,37	2212151,93	Картометрический метод	2,50	-
2860	398863,94	2212096,83	Картометрический метод	2,50	-
2861	398860,76	2212082,63	Картометрический метод	2,50	-
2862	398859,67	2212078	Картометрический метод	2,50	-
2856	398897,42	2212075,09	Картометрический метод	2,50	-

3. Сведения о характерных точках части (частей) границы объекта

Обозначение характерных точек части границы	Координаты, м		Метод определения координат характерной точки	Средняя квадратическая погрешность положения характерной точки (Мг), м	Описание обозначения точки на местности (при наличии)
	X	Y			
1	2	3	4	5	6
Часть № _					
-	-	-	-	-	-

План границ объекта



Используемые условные знаки и обозначения:

Масштаб 1:45000

- 1 - характерная точка контура, сведения о которой позволяют однозначно определить её на местности
- - вновь образованная часть контура, сведения о которой достаточны для определения её местоположения

ОПИСАНИЕ МЕСТОПОЛОЖЕНИЯ ГРАНИЦ

4.4 Производственная зона сельскохозяйственных предприятий

(наименование объекта местоположение границ, которого описано (далее - объект)

Раздел 1

Сведения об объекте		
№ п/п	Характеристики объекта	Описание характеристик
1	2	3
1	Местоположение объекта	<i>Российская Федерация, Рязанская область, р-н Шиловский, с/п Желудевское</i>
2	Площадь объекта ± величина погрешности определения площади (Р ± Дельта Р)	<i>228839кв.м. ± 292кв.м.</i>
3	Иные характеристики объекта	<i>Вид зоны: 4.4 Производственная зона сельскохозяйственных предприятий Номер зоны: 2</i>

Раздел 2

Сведения о местоположении границ объекта					
1. Система координат <u>МСК-62</u>					
2. Сведения о характерных точках границ объекта					
Обозначение характерных точек границ	Координаты, м		Метод определения координат характерной точки	Средняя квадратическая погрешность положения характерной точки (Мт), м	Описание обозначения точки на местности (при наличии)
	X	Y			
1	2	3	4	5	6
ЗУ1(1)					
1	401666,46	2211678,26	Картометрический метод	2,50	-
2	401672,01	2211694,92	Картометрический метод	2,50	-
3	401680,02	2211789	Картометрический метод	2,50	-
4	401686,69	2211845,74	Картометрический метод	2,50	-
5	401668,34	2211854,86	Картометрический метод	2,50	-
6	401658,82	2211854,85	Картометрический метод	2,50	-
7	401631,43	2211859,21	Картометрический метод	2,50	-
8	401604,05	2211865,57	Картометрический метод	2,50	-
9	401542,14	2211888,2	Картометрический метод	2,50	-
10	401529,19	2211895,5	Картометрический метод	2,50	-
11	401529,14	2211893,96	Картометрический метод	2,50	-
12	401528,32	2211867,72	Картометрический метод	2,50	-
13	401531,23	2211846,42	Картометрический метод	2,50	-
14	401525,88	2211804,06	Картометрический метод	2,50	-
15	401515,64	2211755,88	Картометрический метод	2,50	-
16	401512,96	2211721,2	Картометрический метод	2,50	-
17	401512,73	2211690,13	Картометрический метод	2,50	-
18	401519,13	2211677,33	Картометрический метод	2,50	-
19	401533,79	2211664,65	Картометрический метод	2,50	-
20	401545,75	2211665,34	Картометрический метод	2,50	-
21	401564,28	2211672,33	Картометрический метод	2,50	-
22	401617,7	2211680,47	Картометрический метод	2,50	-
1	401666,46	2211678,26	Картометрический метод	2,50	-
ЗУ1(2)					
23	401540,95	2211679	Картометрический метод	2,50	-
24	401541,2	2211678,99	Картометрический метод	2,50	-
25	401541,55	2211684,13	Картометрический метод	2,50	-
26	401541,3	2211684,14	Картометрический метод	2,50	-
23	401540,95	2211679	Картометрический метод	2,50	-
ЗУ1(2)					
27	397179,15	2209073,14	Картометрический метод	2,50	-
28	397123,08	2209175,19	Картометрический метод	2,50	-
29	397120,85	2209174,06	Картометрический метод	2,50	-
30	397087,37	2209155,53	Картометрический метод	2,50	-
31	397077,67	2209150,15	Картометрический метод	2,50	-
32	397124,5	2209065,46	Картометрический метод	2,50	-
33	397110,74	2209056,71	Картометрический метод	2,50	-
34	397121,42	2209039,74	Картометрический метод	2,50	-


Сведения о местоположении границ объекта

27	397179,15	2209073,14	Картометрический метод	2,50	-
ЗУ1(3)					
35	397312,11	2208997,88	Картометрический метод	2,50	-
36	397328,04	2209008,73	Картометрический метод	2,50	-
37	397338,01	2209272,86	Картометрический метод	2,50	-
38	397202,13	2209265,84	Картометрический метод	2,50	-
39	397203,78	2209251,12	Картометрический метод	2,50	-
40	397207,1	2209175,8	Картометрический метод	2,50	-
41	397212,16	2209009,52	Картометрический метод	2,50	-
42	397218,52	2209001,46	Картометрический метод	2,50	-
35	397312,11	2208997,88	Картометрический метод	2,50	-
ЗУ1(4)					
43	400990,72	2212141,75	Картометрический метод	2,50	-
44	401024,19	2212489,05	Картометрический метод	2,50	-
45	400899,82	2212537,1	Картометрический метод	2,50	-
46	400804,12	2212629,51	Картометрический метод	2,50	-
47	400666,61	2212645,75	Картометрический метод	2,50	-
48	400618,6	2212169,3	Картометрический метод	2,50	-
49	400654,23	2212167,03	Картометрический метод	2,50	-
50	400745,03	2212159,61	Картометрический метод	2,50	-
51	400752,38	2212159,25	Картометрический метод	2,50	-
52	400795,49	2212156,96	Картометрический метод	2,50	-
53	400885,15	2212149,86	Картометрический метод	2,50	-
54	400945,93	2212142,95	Картометрический метод	2,50	-
43	400990,72	2212141,75	Картометрический метод	2,50	-
55	400802,64	2212194,63	Картометрический метод	2,50	-
56	400802,88	2212194,59	Картометрический метод	2,50	-
57	400803,65	2212199,18	Картометрический метод	2,50	-
58	400803,41	2212199,22	Картометрический метод	2,50	-
55	400802,64	2212194,63	Картометрический метод	2,50	-
59	400812,52	2212199,4	Картометрический метод	2,50	-
60	400813,51	2212201,81	Картометрический метод	2,50	-
61	400811,74	2212202,54	Картометрический метод	2,50	-
62	400810,75	2212200,13	Картометрический метод	2,50	-
59	400812,52	2212199,4	Картометрический метод	2,50	-

3. Сведения о характерных точках части (частей) границы объекта

Обозначение характерных точек части границы	Координаты, м		Метод определения координат характерной точки	Средняя квадратическая погрешность положения характерной точки (Мп), м	Описание обозначения точки на местности (при наличии)
	X	Y			
1	2	3	4	5	6
Часть № =					
-	-	-	-	-	-

План границ объекта



Используемые условные знаки и обозначения:

Масштаб 1:15000

- 1 - характерная точка контура, сведения о которой позволяют однозначно определить её на местности
- - вновь образованная часть контура, сведения о которой достаточны для определения её местоположения

ОПИСАНИЕ МЕСТОПОЛОЖЕНИЯ ГРАНИЦ

5.2 Зона отдыха

(наименование объекта местоположение границ, которого описано (далее - объект))

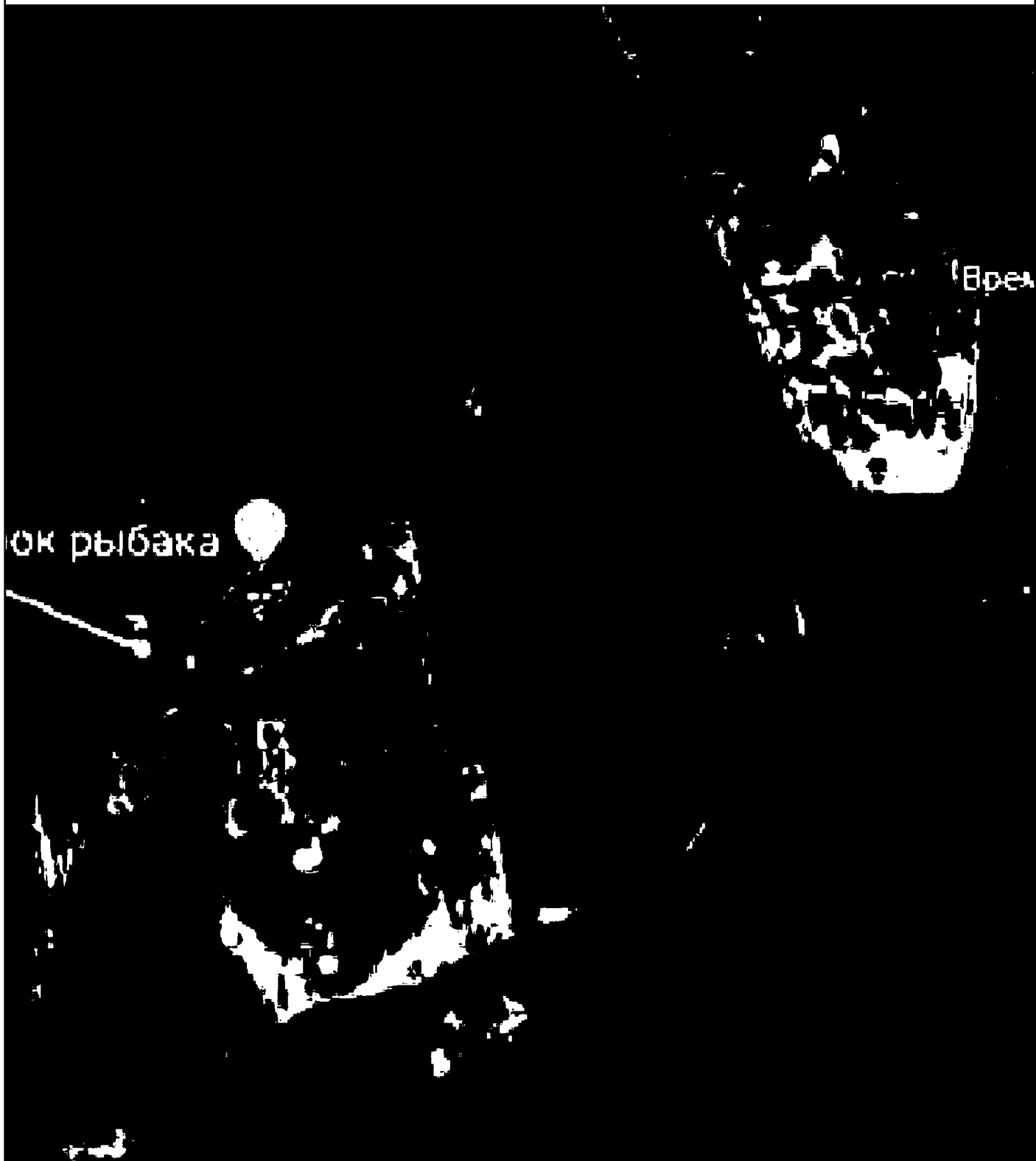
Раздел 1

Сведения об объекте		
№ п/п	Характеристики объекта	Описание характеристик
1	2	3
1	Местоположение объекта	<i>Российская Федерация, Рязанская область, р-н Шиловский, с/п Желудевское</i>
2	Площадь объекта ± величина погрешности определения площади (Р ± Дельта Р)	<i>126001кв.м. ± 159кв.м.</i>
3	Иные характеристики объекта	<i>Вид зоны: 5.2 Зона отдыха Номер зоны: 2</i>

Раздел 2

Сведения о местоположении границ объекта					
1. Система координат <u>МСК-62</u>					
2. Сведения о характерных точках границ объекта					
Обозначение характерных точек границ	Координаты, м		Метод определения координат характерной точки	Средняя квадратическая погрешность положения характерной точки (Мт), м	Описание обозначения точки на местности (при наличии)
	X	Y			
1	2	3	4	5	6
ЗУ1(1)					
1	398332,85	2210221,9	Картометрический метод	2,50	-
2	398369,24	2210255,63	Картометрический метод	2,50	-
3	398393,53	2210288,84	Картометрический метод	2,50	-
4	398410,92	2210327,72	Картометрический метод	2,50	-
5	398334,72	2210353,07	Картометрический метод	2,50	-
6	398239,19	2210132,6	Картометрический метод	2,50	-
7	398279,77	2210113,42	Картометрический метод	2,50	-
8	398289,2	2210151,11	Картометрический метод	2,50	-
9	398305,73	2210182,21	Картометрический метод	2,50	-
1	398332,85	2210221,9	Картометрический метод	2,50	-
ЗУ1(2)					
10	398476,19	2210826,58	Картометрический метод	2,50	-
11	398504,34	2210894,95	Картометрический метод	2,50	-
12	398514,11	2211024,86	Картометрический метод	2,50	-
13	398534,66	2211131,72	Картометрический метод	2,50	-
14	398474,48	2211295,5	Картометрический метод	2,50	-
15	398401,47	2211410,94	Картометрический метод	2,50	-
16	398391,52	2211415,08	Картометрический метод	2,50	-
17	398314,09	2211228,43	Картометрический метод	2,50	-
18	398184,94	2210979,93	Картометрический метод	2,50	-
10	398476,19	2210826,58	Картометрический метод	2,50	-
3. Сведения о характерных точках части (частей) границы объекта					
Обозначение характерных точек части границы	Координаты, м		Метод определения координат характерной точки	Средняя квадратическая погрешность положения характерной точки (Мт), м	Описание обозначения точки на местности (при наличии)
	X	Y			
1	2	3	4	5	6
Часть № -					
-	-	-	-	-	-

План границ объекта



Используемые условные знаки и обозначения:

Масштаб 1:10000

- 1 - характерная точка контура, сведения о которой позволяют однозначно определить её на местности
- - вновь образованная часть контура, сведения о которой достаточны для определения её местоположения

ОПИСАНИЕ МЕСТОПОЛОЖЕНИЯ ГРАНИЦ

5.6 Зона озелененных территорий специального назначения

(наименование объекта местоположение границ, которого описано (далее - объект))

Раздел 1

Сведения об объекте		
№ п/п	Характеристики объекта	Описание характеристик
1	2	3
1	Местоположение объекта	<i>Российская Федерация, Рязанская область, р-н Шиловский, с/п Желудевское, с Желудево</i>
2	Площадь объекта ± величина погрешности определения площади (Р ± Дельта Р)	<i>29376 кв. м. ± 60 кв. м.</i>
3	Иные характеристики объекта	<i>Вид зоны: 5.6 Зона озелененных территорий специального назначения Номер зоны: 2</i>

Раздел 2

Сведения о местоположении границ объекта					
1. Система координат <u>МСК-62</u>					
2. Сведения о характерных точках границ объекта					
Обозначение характерных точек границ	Координаты, м		Метод определения координат характерной точки	Средняя квадратическая погрешность положения характерной точки (Мт), м	Описание обозначения точки на местности (при наличии)
	X	Y			
1	2	3	4	5	6
1	402553,81	2211414,44	Картометрический метод	2,50	-
2	402562,05	2211418,61	Картометрический метод	2,50	-
3	402569,4	2211424,12	Картометрический метод	2,50	-
4	402574,37	2211429,39	Картометрический метод	2,50	-
5	402578,55	2211435,33	Картометрический метод	2,50	-
6	402581,82	2211441,78	Картометрический метод	2,50	-
7	402607,06	2211502,31	Картометрический метод	2,50	-
8	402566,54	2211531,99	Картометрический метод	2,50	-
9	402579,52	2211549,24	Картометрический метод	2,50	-
10	402586,02	2211544,57	Картометрический метод	2,50	-
11	402605,41	2211570,34	Картометрический метод	2,50	-
12	402628,36	2211553,34	Картометрический метод	2,50	-
13	402643,31	2211589,18	Картометрический метод	2,50	-
14	402644,29	2211591,75	Картометрический метод	2,50	-
15	402646,53	2211600,64	Картометрический метод	2,50	-
16	402647,13	2211609,81	Картометрический метод	2,50	-
17	402646	2211619,01	Картометрический метод	2,50	-
18	402643,27	2211627,75	Картометрический метод	2,50	-
19	402641,9	2211630,29	Картометрический метод	2,50	-
20	402624,38	2211645,48	Картометрический метод	2,50	-
21	402627,18	2211648,29	Картометрический метод	2,50	-
22	402626,26	2211649,09	Картометрический метод	2,50	-
23	402618,32	2211653,73	Картометрический метод	2,50	-
24	402607,98	2211658,44	Картометрический метод	2,50	-
25	402608,47	2211671,4	Картометрический метод	2,50	-
26	402581,84	2211678,19	Картометрический метод	2,50	-
27	402564,91	2211653,76	Картометрический метод	2,50	-
28	402555,64	2211659,61	Картометрический метод	2,50	-
29	402545,29	2211642,51	Картометрический метод	2,50	-
30	402541,4	2211643,33	Картометрический метод	2,50	-
31	402541,71	2211643,83	Картометрический метод	2,50	-
32	402530,92	2211651,49	Картометрический метод	2,50	-
33	402527,35	2211644,9	Картометрический метод	2,50	-
34	402517,03	2211647,97	Картометрический метод	2,50	-
35	402510,76	2211649,21	Картометрический метод	2,50	-
36	402498,96	2211653,63	Картометрический метод	2,50	-
37	402520,65	2211694,92	Картометрический метод	2,50	-
38	402519,88	2211695,3	Картометрический метод	2,50	-
39	402506,72	2211713,19	Картометрический метод	2,50	-

Сведения о местоположении границ объекта

40	402472,85	2211730,58	Картометрический метод	2,50	-
41	402458,91	2211698,08	Картометрический метод	2,50	-
42	402443,66	2211704,64	Картометрический метод	2,50	-
43	402458,09	2211738,18	Картометрический метод	2,50	-
44	402450,88	2211741,87	Картометрический метод	2,50	-
45	402441,65	2211745,51	Картометрический метод	2,50	-
46	402431,9	2211747,24	Картометрический метод	2,50	-
47	402422,7	2211747,11	Картометрический метод	2,50	-
48	402413,68	2211745,3	Картометрический метод	2,50	-
49	402405,15	2211741,86	Картометрический метод	2,50	-
50	402397,41	2211736,92	Картометрический метод	2,50	-
51	402390,89	2211730,85	Картометрический метод	2,50	-
52	402385,54	2211723,72	Картометрический метод	2,50	-
53	402381,58	2211715,83	Картометрический метод	2,50	-
54	402379,03	2211707,34	Картометрический метод	2,50	-
55	402361,11	2211618,99	Картометрический метод	2,50	-
56	402382,26	2211616,29	Картометрический метод	2,50	-
57	402374,68	2211556,77	Картометрический метод	2,50	-
58	402349,15	2211560,02	Картометрический метод	2,50	-
59	402344,59	2211537,59	Картометрический метод	2,50	-
60	402350,07	2211509,92	Картометрический метод	2,50	-
61	402339,15	2211510,32	Картометрический метод	2,50	-
62	402338,36	2211503,99	Картометрический метод	2,50	-
63	402338,45	2211499,45	Картометрический метод	2,50	-
64	402459,81	2211492,52	Картометрический метод	2,50	-
65	402475,68	2211486,17	Картометрический метод	2,50	-
66	402491,16	2211469,9	Картометрический метод	2,50	-
67	402505,05	2211438,54	Картометрический метод	2,50	-
68	402520,93	2211429,81	Картометрический метод	2,50	-
69	402515,88	2211415,11	Картометрический метод	2,50	-
70	402516,2	2211414,98	Картометрический метод	2,50	-
71	402522,49	2211412,79	Картометрический метод	2,50	-
72	402529,12	2211411,5	Картометрический метод	2,50	-
73	402535,87	2211411,03	Картометрический метод	2,50	-
74	402545	2211411,93	Картометрический метод	2,50	-
1	402553,81	2211414,44	Картометрический метод	2,50	-
75	402535,67	2211461,03	Картометрический метод	2,50	-
76	402597,16	2211608,43	Картометрический метод	2,50	-
77	402560,36	2211625,17	Картометрический метод	2,50	-
78	402556,72	2211626,35	Картометрический метод	2,50	-
79	402556,97	2211632,93	Картометрический метод	2,50	-
80	402507,06	2211645,65	Картометрический метод	2,50	-
81	402486,55	2211656,25	Картометрический метод	2,50	-
82	402473,42	2211674,08	Картометрический метод	2,50	-
83	402428,03	2211697,4	Картометрический метод	2,50	-
84	402388,28	2211501,44	Картометрический метод	2,50	-
85	402444,88	2211498,3	Картометрический метод	2,50	-
86	402460,17	2211492,91	Картометрический метод	2,50	-
87	402476,24	2211486,16	Картометрический метод	2,50	-
75	402535,67	2211461,03	Картометрический метод	2,50	-

Сведения о местоположении границ объекта

3. Сведения о характерных точках части (частей) границы объекта

Обозначение характерных точек части границы	Координаты, м		Метод определения координат характерной точки	Средняя квадратическая погрешность положения характерной точки (Мп), м	Описание обозначения точки на местности (при наличии)
	X	Y			
1	2	3	4	5	6
Часть № =					
-	-	-	-	-	-

План границ объекта



Используемые условные знаки и обозначения:

Масштаб 1:5000

- 1 - характерная точка контура, сведения о которой позволяют однозначно определить её на местности
- - вновь образованная часть контура, сведения о которой достаточны для определения её местоположения

ОПИСАНИЕ МЕСТОПОЛОЖЕНИЯ ГРАНИЦ

6.1 Зона кладбищ

(наименование объекта местоположение границ, которого описано (далее - объект))

Раздел 1

Сведения об объекте		
№ п/п	Характеристики объекта	Описание характеристик
1	2	3
1	Местоположение объекта	<i>Российская Федерация, Рязанская область, р-н Шиловский, с/п Желудевское, д Авдотьянка</i>
2	Площадь объекта ± величина погрешности определения площади (Р ± Дельта Р)	<i>15093кв.м. ± 43кв.м.</i>
3	Иные характеристики объекта	<i>Вид зоны: 6.1 Зона кладбищ Номер зоны: 2</i>

Раздел 2

Сведения о местоположении границ объекта					
1. Система координат <u>МСК-62</u>					
2. Сведения о характерных точках границ объекта					
Обозначение характерных точек границ	Координаты, м		Метод определения координат характерной точки	Средняя квадратическая погрешность положения характерной точки (Мт), м	Описание обозначения точки на местности (при наличии)
	X	Y			
1	2	3	4	5	6
1	398634,22	2211600,99	Картометрический метод	2,50	-
2	398661,8	2211614,37	Картометрический метод	2,50	-
3	398725,69	2211614,37	Картометрический метод	2,50	-
4	398726,19	2211653,11	Картометрический метод	2,50	-
5	398504,64	2211662,08	Картометрический метод	2,50	-
6	398504,04	2211571,79	Картометрический метод	2,50	-
7	398545,65	2211558,4	Картометрический метод	2,50	-
8	398564,39	2211563,52	Картометрический метод	2,50	-
9	398591,16	2211575,39	Картометрический метод	2,50	-
10	398606,91	2211585,69	Картометрический метод	2,50	-
11	398618,74	2211593,42	Картометрический метод	2,50	-
1	398634,22	2211600,99	Картометрический метод	2,50	-
12	398700,55	2211620,02	Картометрический метод	2,50	-
13	398700,66	2211622,37	Картометрический метод	2,50	-
14	398698,31	2211622,48	Картометрический метод	2,50	-
15	398698,2	2211620,13	Картометрический метод	2,50	-
12	398700,55	2211620,02	Картометрический метод	2,50	-
3. Сведения о характерных точках части (частей) границы объекта					
Обозначение характерных точек части границы	Координаты, м		Метод определения координат характерной точки	Средняя квадратическая погрешность положения характерной точки (Мт), м	Описание обозначения точки на местности (при наличии)
	X	Y			
1	2	3	4	5	6
Часть № -					
-	-	-	-	-	-

План границ объекта



Используемые условные знаки и обозначения:

Масштаб 1:3000

- 1 - характерная точка контура, сведения о которой позволяют однозначно определить её на местности
- - вновь образованная часть контура, сведения о которой достаточны для определения её местоположения

ОПИСАНИЕ МЕСТОПОЛОЖЕНИЯ ГРАНИЦ

6.1 Зона кладбищ

(наименование объекта местоположение границ, которого описано (далее - объект))

Раздел 1

Сведения об объекте		
№ п/п	Характеристики объекта	Описание характеристик
1	2	3
1	Местоположение объекта	<i>Российская Федерация, Рязанская область, р-н Шиловский, с/п Желудевское, с Желудево</i>
2	Площадь объекта ± величина погрешности определения площади (Р ± Дельта Р)	<i>28999кв.м. ± 60кв.м.</i>
3	Иные характеристики объекта	<i>Вид зоны: 6.1 Зона кладбищ Номер зоны: 2</i>

Раздел 2

Сведения о местоположении границ объекта					
1. Система координат <u>МСК-62</u>					
2. Сведения о характерных точках границ объекта					
Обозначение характерных точек границ	Координаты, м		Метод определения координат характерной точки	Средняя квадратическая погрешность положения характерной точки (Мт), м	Описание обозначения точки на местности (при наличии)
	X	Y			
1	2	3	4	5	6
1	402535,67	2211461,03	Картометрический метод	2,50	-
2	402597,16	2211608,43	Картометрический метод	2,50	-
3	402560,36	2211625,17	Картометрический метод	2,50	-
4	402556,72	2211626,35	Картометрический метод	2,50	-
5	402556,97	2211632,93	Картометрический метод	2,50	-
6	402507,06	2211645,65	Картометрический метод	2,50	-
7	402486,55	2211656,25	Картометрический метод	2,50	-
8	402473,42	2211674,08	Картометрический метод	2,50	-
9	402428,03	2211697,4	Картометрический метод	2,50	-
10	402388,28	2211501,44	Картометрический метод	2,50	-
11	402444,88	2211498,3	Картометрический метод	2,50	-
12	402460,17	2211492,91	Картометрический метод	2,50	-
13	402476,24	2211486,16	Картометрический метод	2,50	-
1	402535,67	2211461,03	Картометрический метод	2,50	-
3. Сведения о характерных точках части (частей) границы объекта					
Обозначение характерных точек части границы	Координаты, м		Метод определения координат характерной точки	Средняя квадратическая погрешность положения характерной точки (Мт), м	Описание обозначения точки на местности (при наличии)
	X	Y			
1	2	3	4	5	6
Часть № -					
-	-	-	-	-	-

План границ объекта



Используемые условные знаки и обозначения:

Масштаб 1:4000

- 1 - характерная точка контура, сведения о которой позволяют однозначно определить её на местности
- - вновь образованная часть контура, сведения о которой достаточны для определения её местоположения

ОПИСАНИЕ МЕСТОПОЛОЖЕНИЯ ГРАНИЦ

6.1 Зона кладбищ

(наименование объекта местоположение границ, которого описано (далее - объект))

Раздел 1

Сведения об объекте		
№ п/п	Характеристики объекта	Описание характеристик
1	2	3
1	Местоположение объекта	<i>Российская Федерация, Рязанская область, р-н Шиловский, с/п Желудевское</i>
2	Площадь объекта ± величина погрешности определения площади (Р ± Дельта Р)	<i>3887кв.м. ± 22кв.м.</i>
3	Иные характеристики объекта	<i>Вид зоны: 6.1 Зона кладбищ Номер зоны: 2</i>

Раздел 2

Сведения о местоположении границ объекта					
1. Система координат <u>МСК-62</u>					
2. Сведения о характерных точках границ объекта					
Обозначение характерных точек границ	Координаты, м		Метод определения координат характерной точки	Средняя квадратическая погрешность положения характерной точки (Мп), м	Описание обозначения точки на местности (при наличии)
	X	Y			
1	2	3	4	5	6
1	397114,08	2209074,46	Картометрический метод	2,50	-
2	397077,56	2209125,48	Картометрический метод	2,50	-
3	397028,83	2209097,37	Картометрический метод	2,50	-
4	397061,73	2209038,54	Картометрический метод	2,50	-
1	397114,08	2209074,46	Картометрический метод	2,50	-
3. Сведения о характерных точках части (частей) границы объекта					
Обозначение характерных точек части границы	Координаты, м		Метод определения координат характерной точки	Средняя квадратическая погрешность положения характерной точки (Мп), м	Описание обозначения точки на местности (при наличии)
	X	Y			
1	2	3	4	5	6
Часть № _					
-	-	-	-	-	-

План границ объекта



Используемые условные знаки и обозначения:

Масштаб 1:4000

- 1 - характерная точка контура, сведения о которой позволяют однозначно определить её на местности
- - вновь образованная часть контура, сведения о которой достаточны для определения её местоположения