



ГЛАВНОЕ УПРАВЛЕНИЕ АРХИТЕКТУРЫ И ГРАДОСТРОИТЕЛЬСТВА РЯЗАНСКОЙ ОБЛАСТИ

ПОСТАНОВЛЕНИЕ

«25» октября 2022 г.

№ 5934-п

Об утверждении правил землепользования и застройки
муниципального образования – Кипчаковское сельское поселение
Кораблинского муниципального района Рязанской области

На основании статьи 32 Градостроительного кодекса Российской Федерации, статьи 2 Закона Рязанской области от 28.12.2018 № 106-ОЗ «О перераспределении отдельных полномочий в области градостроительной деятельности между органами местного самоуправления муниципальных образований Рязанской области и органами государственной власти Рязанской области», с учетом заключения о результатах общественных обсуждений от 21.10.2022 по проекту правил землепользования и застройки муниципального образования – Кипчаковское сельское поселение Кораблинского муниципального района Рязанской области, руководствуясь постановлением Правительства Рязанской области от 06.08.2008 № 153 «Об утверждении Положения о главном управлении архитектуры и градостроительства Рязанской области», распоряжением Губернатора Рязанской области от 22.09.2022 № 372-рг, главное управление архитектуры и градостроительства Рязанской области ПОСТАНОВЛЯЕТ:

1. Утвердить прилагаемые правила землепользования и застройки муниципального образования – Кипчаковское сельское поселение Кораблинского муниципального района Рязанской области.

2. Настоящее постановление вступает в силу со дня его официального опубликования.

3. Государственному казенному учреждению Рязанской области «Центр градостроительного развития Рязанской области» обеспечить доступ к правилам землепользования и застройки муниципального образования – Кипчаковское сельское поселение Кораблинского муниципального района Рязанской области в федеральной государственной информационной системе территориального планирования и размещение в государственных

информационных системах обеспечения градостроительной деятельности в соответствии с требованиями Градостроительного кодекса Российской Федерации.

4. Отделу кадровой работы и делопроизводства обеспечить опубликование настоящего постановления в сетевом издании «Рязанские ведомости» (www.rv-guazan.ru) и на официальном интернет-портале правовой информации (www.pravo.gov.ru) в течение двух дней со дня его издания.

5. Отделу информационного обеспечения градостроительной деятельности разместить настоящее постановление на официальном сайте главного управления архитектуры и градостроительства Рязанской области в сети «Интернет».


6. Предложить главе муниципального образования – Кораблинский муниципальный район Рязанской области, главе муниципального образования – Кипчаковское сельское поселение Кораблинского муниципального района Рязанской области обеспечить размещение настоящего постановления на официальном сайте муниципального образования в сети «Интернет», публикацию в средствах массовой информации.

7. Кадастровому сектору проектного отдела государственного казенного учреждения Рязанской области «Центр градостроительного развития Рязанской области» направить информацию о границах территориальных зон в филиал Федерального государственного бюджетного учреждения «Федеральная кадастровая палата Федеральной службы государственной регистрации, кадастра и картографии» по Рязанской области для внесения сведений в Единый государственный реестр недвижимости (ЕГРН) в течение 5 рабочих дней со дня опубликования настоящего постановления на официальном интернет-портале правовой информации (www.pravo.gov.ru).

8. Признать не подлежащим применению решение Думы муниципального образования — Кораблинский муниципальный район Рязанской области от 20.11.2017 № 42 «Об утверждении Правил землепользования и застройки муниципального образования — Кипчаковское сельское поселение Кораблинского муниципального района Рязанской области».

9. Контроль за исполнением настоящего постановления возложить на заместителя начальника главного управления архитектуры и градостроительства Рязанской области Н.А. Дыкину.

И.о. начальника



Р.В. Шашкин

Утверждены
постановлением главного управления
архитектуры и градостроительства
Рязанской области
от 25.10.2022 № 594-п

**Правила землепользования и застройки
муниципального образования – Кипчаковское сельское
поселение Кораблинского муниципального района
Рязанской области**

Оглавление

Раздел 1. Порядок применения и внесения изменений в правила землепользования и застройки муниципального образования - Кипчаковское сельское поселение Кораблинского муниципального района Рязанской области.....	4
Статья 1. Основные понятия, используемые в Правилах землепользования и застройки.....	4
Статья 2. Регулирование землепользования и застройки органами местного самоуправления.....	4
Статья 3. Положение об изменении видов разрешенного использования земельных участков и объектов капитального строительства физическими и юридическими лицами.....	4
Статья 4. Подготовка документации по планировке территории органами местного самоуправления.....	5
Статья 5. Проведение общественных обсуждений или публичных слушаний по вопросам землепользования и застройки.....	6
Статья 6. Внесение изменений в правила землепользования и застройки.....	7
Статья 7. Градостроительные планы земельных участков.....	8
Статья 8. Разрешение на строительство, реконструкцию и ввод объектов капитального строительства в эксплуатацию.....	8
Раздел 2. Градостроительные регламенты.....	9
Статья 9. Градостроительные регламенты. Виды разрешённого использования земельных участков и объектов капитального строительства.....	9
Статья 10. Сводный перечень территориальных зон, выделенных на Схеме градостроительного зонирования муниципального образования – Кипчаковское сельское поселение, в том числе населенных пунктов.....	9
Статья 11. Градостроительные регламенты по видам разрешенного использования в соответствии с территориальными зонами.....	12
1. Градостроительные регламенты. Зоны жилой застройки.....	12
1.1. Зона застройки индивидуальными жилыми домами.....	12
1.2. Зона застройки малоэтажными жилыми домами (до 4 этажей, включая мансардный).....	14
2. Градостроительные регламенты. Общественно-деловая зона.....	15
2.1. Многофункциональная общественно-деловая зона.....	15
2.2. Зона специализированной общественной застройки.....	16
3. Градостроительные регламенты. Производственные зоны, зоны инженерной и транспортной инфраструктур.....	18
3.1. Производственная зона.....	18

3.2. Зона инженерной инфраструктуры.....	18
3.3. Зона транспортной инфраструктуры.....	19
4. Градостроительные регламенты. Зоны сельскохозяйственного использования.	20
4.1. Зона сельскохозяйственного использования	20
4.2. Производственная зона сельскохозяйственных предприятий.....	21
4.3. Иные зоны сельскохозяйственного назначения.....	22
5. Градостроительные регламенты. Зоны рекреационного назначения	23
5.1. Зона озелененных территорий общего пользования (лесопарки, парки, сады, скверы, бульвары, городские леса).....	23
5.2. Земли, на которые градостроительные регламенты не устанавливаются. Земли лесного фонда	24
6. Градостроительные регламенты. Зоны специального назначения.....	25
6.1. Зона кладбищ.....	25
7. Градостроительные регламенты. Зона режимных территорий.....	25
8. Расчетные показатели минимально и максимально допустимого уровня обеспеченности территории объектами инфраструктуры	26
9. Зоны с особыми условиями использования территорий:.....	27
9.1. Охранная зона инженерных сетей и сооружений	27
9.2. Водоохранная зона и прибрежная защитная полоса водных объектов	28
9.3. Зоны особо охраняемых природных территорий	28
9.4. Санитарно-защитная зона предприятий, сооружений и иных объектов	30
9.5. Зона минимальных расстояний до магистральных газопроводов	30
Статья 12. Территории зон охраны объектов культурного наследия.	30

Раздел 1. Порядок применения и внесения изменений в правила землепользования и застройки муниципального образования - Кипчаковское сельское поселение Кораблинского муниципального района Рязанской области.

Статья 1. Основные понятия, используемые в Правилах землепользования и застройки:

В настоящих Правилах землепользования и застройки муниципального образования - Кипчаковское сельское поселение Кораблинского муниципального района Рязанской области (далее - Правила землепользования и застройки, Правила) используются понятия и определения, содержащиеся в статье 1 Градостроительного кодекса Российской Федерации.

Статья 2. Регулирование землепользования и застройки органами местного самоуправления.

В соответствии со статьей 32 Градостроительного кодекса Российской Федерации, правила землепользования и застройки утверждаются представительным органом местного самоуправления.

В соответствии с Законом Рязанской области от 28 декабря 2018 года № 106-ОЗ «О перераспределении отдельных полномочий в области градостроительной деятельности между органами местного самоуправления муниципальных образований Рязанской области и органами государственной власти Рязанской области» полномочия органов местного самоуправления по принятию решения о подготовке проекта правил землепользования и застройки, утверждению состава и порядка деятельности комиссии по подготовке проекта правил землепользования и застройки, принятию решения о проведении общественных обсуждений или публичных слушаний, принятию решения об утверждении правил землепользования и застройки или о необходимости их доработки, внесению изменений в правила землепользования и застройки осуществляет Центральный исполнительный орган государственной власти Рязанской области, уполномоченный в сфере градостроительной деятельности.

В соответствии с постановлением Правительства Рязанской области от 06.08.2008 № 153 «Об утверждении Положения о главном управлении архитектуры и градостроительства Рязанской области» центральным исполнительным органом государственной власти Рязанской области, уполномоченным в сфере градостроительной деятельности, является главное управление архитектуры и градостроительства Рязанской области.

Статья 3. Положение об изменении видов разрешенного использования земельных участков и объектов капитального строительства физическими и юридическими лицами.

В соответствии со статьей 37 Градостроительного кодекса Российской Федерации, изменение одного вида разрешенного использования земельных участков и объектов капитального строительства на другой вид такого использования осуществляется в соответствии с градостроительным регламентом при условии соблюдения требований технических регламентов.

Основные и вспомогательные виды разрешенного использования земельных участков и объектов капитального строительства правообладателями земельных участков и объектов капитального строительства, за исключением органов государственной власти, органов местного самоуправления, государственных и муниципальных учреждений, государственных и муниципальных унитарных предприятий, выбираются самостоятельно без дополнительных разрешений и согласования.

Решения об изменении одного вида разрешенного использования земельных участков и объектов капитального строительства, расположенных на землях, на которые действие градостроительных регламентов не распространяется или для которых градостроительные регламенты не устанавливаются, на другой вид такого использования принимаются в соответствии с федеральными законами.

Предоставление разрешения на условно разрешенный вид использования земельного участка или объекта капитального строительства осуществляется в порядке, предусмотренном статьей 39 Градостроительного кодекса Российской Федерации.

Физическое или юридическое лицо вправе оспорить в суде решение о предоставлении разрешения на условно разрешенный вид использования земельного участка или объекта капитального строительства либо об отказе в предоставлении такого разрешения.

В соответствии с Законом Рязанской области от 28.12.2018 № 106-ОЗ «О перераспределении отдельных полномочий в области градостроительной деятельности между органами местного самоуправления муниципальных образований Рязанской области и органами государственной власти Рязанской области» полномочия органов местного самоуправления по принятию решения о подготовке проекта правил землепользования и застройки, утверждению состава и порядка деятельности комиссии по подготовке проекта правил землепользования и застройки, принятию решения о проведении общественных обсуждений или публичных слушаний, принятию решения об утверждении правил землепользования и застройки или о необходимости их доработки, внесению изменений в правила землепользования и застройки осуществляет центральный исполнительный орган государственной власти Рязанской области, уполномоченный в сфере градостроительной деятельности.

В соответствии с постановлением Правительства Рязанской области от 06.08.2008 № 153 «Об утверждении Положения о главном управлении архитектуры и градостроительства Рязанской области» центральным исполнительным органом государственной власти Рязанской области, уполномоченным в сфере градостроительной деятельности, является главное управление архитектуры и градостроительства Рязанской области.

Статья 4. Подготовка документации по планировке территории органами местного самоуправления.

В соответствии со статьей 41 Градостроительного кодекса Российской Федерации подготовка документации по планировке территории

осуществляется в целях обеспечения устойчивого развития территорий, в том числе выделения элементов планировочной структуры, установления границ земельных участков, установления границ зон планируемого размещения объектов капитального строительства.

В соответствии с Законом Рязанской области от 28.12.2018 № 106-ОЗ «О перераспределении отдельных полномочий в области градостроительной деятельности между органами местного самоуправления муниципальных образований Рязанской области и органами государственной власти Рязанской области» полномочия органов местного самоуправления по принятию решения о подготовке документации по планировке территории, обеспечению ее подготовки, утверждению документации по планировке территории или принятию решения об отклонении такой документации и о направлении ее на доработку, внесению изменений в документацию по планировке территории осуществляет центральный исполнительный орган государственной власти Рязанской области, уполномоченный в сфере градостроительной деятельности.

В соответствии с постановлением Правительства Рязанской области от 06.08.2008 № 153 центральным исполнительным органом государственной власти Рязанской области, уполномоченным в сфере градостроительной деятельности, является главное управление архитектуры и градостроительства Рязанской области.

Статья 5. Положение о проведении общественных обсуждений или публичных слушаний по вопросам землепользования и застройки.

Проведение общественных обсуждений или публичных слушаний по вопросам землепользования и застройки осуществляется в соответствии с Градостроительным кодексом Российской Федерации.

Общественные обсуждения и публичные слушания по проектам генеральных планов и правил землепользования и застройки поселений и городских округов, проектам планировки территории, проектам межевания территории, проектам правил благоустройства территорий, проектам, предусматривающим внесение изменений в один из указанных утвержденных документов, проектам решений о предоставлении разрешения на условно разрешенный вид использования земельного участка или объекта капитального строительства, проектам решений о предоставлении разрешения на отклонение от предельных параметров разрешенного строительства, реконструкции объектов капитального строительства проводятся в целях соблюдения права человека на благоприятные условия жизнедеятельности, прав и законных интересов правообладателей земельных участков и объектов капитального строительства, а также выявления и учета мнения населения при осуществлении градостроительной деятельности в поселениях и городских округах Рязанской области.

Результаты общественных обсуждений и публичных слушаний носят рекомендательный характер.

Документами общественных обсуждений или публичных слушаний являются протокол общественных обсуждений или публичных слушаний и заключение о результатах общественных обсуждений или публичных слушаний.

Участники общественных обсуждений или публичных слушаний вправе представлять свои предложения и замечания, касающиеся обсуждаемых вопросов, для включения в протокол общественных обсуждений или протокол публичных слушаний.

Статья 6. Положение о внесении изменений в правила землепользования и застройки.

Внесение изменений в правила землепользования и застройки осуществляется в порядке, предусмотренном статьями 31 и 32 Градостроительного Кодекса Российской Федерации, с учетом особенностей, установленных статьей 33 данного кодекса.

Основаниями для рассмотрения вопроса о внесении изменений в правила землепользования и застройки являются:

1) несоответствие правил землепользования и застройки генеральному плану поселения, генеральному плану городского округа, схеме территориального планирования муниципального района, возникшее в результате внесения в такие генеральные планы или схему территориального планирования муниципального района изменений;

2) поступление от уполномоченного Правительством Российской Федерации федерального органа исполнительной власти обязательного для исполнения в сроки, установленные законодательством Российской Федерации, предписания об устранении нарушений ограничений использования объектов недвижимости, установленных на приаэродромной территории, которые допущены в правилах землепользования и застройки поселения, городского округа, межселенной территории;

3) поступление предложений об изменении границ территориальных зон, изменении градостроительных регламентов;

4) несоответствие сведений о местоположении границ зон с особыми условиями использования территорий, территорий объектов культурного наследия, отображенных на карте градостроительного зонирования, содержащемуся в Едином государственном реестре недвижимости описанию местоположения границ указанных зон, территорий;

5) несоответствие установленных градостроительным регламентом ограничений использования земельных участков и объектов капитального строительства, расположенных полностью или частично в границах зон с особыми условиями использования территорий, территорий достопримечательных мест федерального, регионального и местного значения, содержащимся в Едином государственном реестре недвижимости ограничениям использования объектов недвижимости в пределах таких зон, территорий;

б) установление, изменение, прекращение существования зоны с особыми условиями использования территории, установление, изменение границ территории объекта культурного наследия, территории исторического поселения федерального значения, территории исторического поселения регионального значения.

Статья 7. Градостроительные планы земельных участков.

В соответствии со статьей 57.3 Градостроительного кодекса Российской Федерации, градостроительный план земельного участка выдается в целях обеспечения субъектов градостроительной деятельности информацией, необходимой для архитектурно-строительного проектирования, строительства, реконструкции объектов капитального строительства в границах земельного участка.

В соответствии с Законом Рязанской области от 28.12.2018 № 106-ОЗ «О перераспределении отдельных полномочий в области градостроительной деятельности между органами местного самоуправления муниципальных образований Рязанской области и органами государственной власти Рязанской области» полномочия органов местного самоуправления по подготовке, регистрации и выдаче градостроительных планов земельных участков осуществляет центральный исполнительный орган государственной власти Рязанской области, уполномоченный в сфере градостроительной деятельности.

В соответствии с постановлением Правительства Рязанской области от 06.08.2008 № 153 центральным исполнительным органом государственной власти Рязанской области, уполномоченным в сфере градостроительной деятельности, является главное управление архитектуры и градостроительства Рязанской области.

В соответствии с распоряжением Правительства Рязанской области от 7 февраля 2019 года № 62-р обеспечение реализации отдельных полномочий в области градостроительной деятельности главного управления архитектуры и градостроительства Рязанской области, перераспределенных между органами местного самоуправления муниципальных образований Рязанской области и органами государственной власти Рязанской области, в части подготовки, регистрации и выдачи градостроительных планов земельных участков относится к деятельности государственного казенного учреждения Рязанской области «Центр градостроительного развития Рязанской области».

Статья 8. Разрешение на строительство, реконструкцию и ввод объектов капитального строительства в эксплуатацию.

Разрешение на строительство, реконструкцию объектов капитального строительства выдается в соответствии со статьей 51 Градостроительного кодекса Российской Федерации.

В соответствии с Законом Рязанской области от 28.12.2018 № 106-ОЗ «О перераспределении отдельных полномочий в области градостроительной деятельности между органами местного самоуправления муниципальных образований Рязанской области и органами государственной власти Рязанской

области» полномочия органов местного самоуправления по выдаче разрешения на строительство, разрешения на ввод объектов в эксплуатацию при осуществлении строительства, реконструкции объектов капитального строительства, отказу в выдаче таких разрешений, за исключением полномочий, предусмотренных статьей 51.1, частями 17, 19 и 21 статьи 55 Градостроительного кодекса Российской Федерации осуществляет центральный исполнительный орган государственной власти Рязанской области, уполномоченный в сфере градостроительной деятельности.

В соответствии с постановлением Правительства Рязанской области от 06.08.2008 № 153 центральным исполнительным органом государственной власти Рязанской области, уполномоченным в сфере градостроительной деятельности, является главное управление архитектуры и градостроительства Рязанской области.

Раздел 2. Градостроительные регламенты.

Статья 9. Градостроительные регламенты. Виды разрешённого использования земельных участков и объектов капитального строительства.

Разрешённое использование земельных участков и объектов капитального строительства в настоящих Правилах может быть следующих видов:

- основные виды разрешённого использования;
- вспомогательные виды разрешённого использования, допустимые только в качестве дополнительных, по отношению к основным видам разрешённого использования и условно разрешённым видам использования, и осуществляемые совместно с ними;
- условно разрешённые виды использования.

Статья 10. Сводный перечень территориальных зон, выделенных на схеме градостроительного зонирования муниципального образования – Кипчаковское сельское поселение Кораблинского муниципального района, в том числе на территории населенных пунктов:

- посёлок Ибердский;
- сёла: Кипчаково, Кикино, Княжое;
- деревни: Григорьевское, Жаркое, Конобеево, Красная Горка, Красная Поляна, Малиновка, Набережная, Приянки, Сосновка, Хомутск.

Территориальные зоны определены с учетом:

1) возможности сочетания в пределах одной территориальной зоны различных видов существующего и планируемого использования земельных участков;

2) функциональных зон и параметров их планируемого развития, определенных генеральным планом поселения, схемой территориального планирования муниципального района;

3) определенных Градостроительным кодексом Российской Федерации видов территориальных зон;

4) сложившейся планировки территории и существующего землепользования;

5) планируемых изменений границ земель различных категорий;

6) предотвращения возможности причинения вреда объектам капитального строительства, расположенным на смежных земельных участках.

2. Границы территориальных зон установлены по:

1) границам населенных пунктов в пределах муниципальных образований;

2) границам земельных участков;

3) естественным границам природных объектов;

4) иным границам.

3. Градостроительные регламенты установлены настоящими Правилами применительно к земельным участкам и объектам капитального строительства, расположенным в границах, отображенных на схеме градостроительного зонирования, территориальных зон.

Действие градостроительного регламента не распространяется на земельные участки:

1) в границах территорий объектов культурного наследия (памятников истории и культуры), а также в границах территорий памятников или ансамблей, которые являются вновь выявленными объектами культурного наследия;

2) в границах территорий общего пользования (площадей, улиц проездов, скверов, пляжей, автомобильных дорог, закрытых водоемов);

3) занятые линейными объектами;

4) предоставленные для добычи полезных ископаемых.

Перечень территориальных зон.

В соответствии с Градостроительным кодексом РФ, классификатором видов разрешенного использования земельных участков, утвержденным Приказом Федеральной службы государственной регистрации, кадастра и картографии от 10.11.2020 № П/0412 на карте градостроительного зонирования в границах муниципального образования - Кипчаковское сельское поселение Кораблинского муниципального района Рязанской области установлены следующие виды территориальных зон:

Кодовое назначение	Наименование зоны	Примечание
Жилые зоны		
1.1	Зона застройки индивидуальными жилыми домами	
1.2	Зона застройки малоэтажными жилыми домами (до 4 этажей, включая мансардный)	

Кодовое назначение	Наименование зоны	Примечание
Общественно-деловые зоны		
[REDACTED]	Многофункциональная общественно-деловая зона	
2.2	Зона специализированной общественной застройки	
Производственные зоны, зоны инженерной и транспортной инфраструктур		
[REDACTED]	Производственная зона	
[REDACTED]	Зона инженерной инфраструктуры	
[REDACTED]	Зона транспортной инфраструктуры	
Зоны сельскохозяйственного использования		
4.2	Зоны сельскохозяйственного использования	
4.4	Производственная зона сельскохозяйственных предприятий	
4.5	Иные зоны сельскохозяйственного назначения	
Зоны рекреационного назначения		
5.1	Зона озелененных территорий общего пользования (лесопарки, парки, сады, скверы, бульвары, городские леса)	
Зоны специального назначения		
6.1	Зона кладбищ	
7.1	Зона режимных территорий	

Статья 11. Градостроительные регламенты по видам разрешенного использования в соответствии с территориальными зонами.

Градостроительные регламенты. Зоны жилой застройки.

1.1. Зона застройки индивидуальными жилыми домами - 1.1.

Зона застройки индивидуальными жилыми домами с целью повышения уровня комфортности проживания, развития сферы социального и культурно-

бытового обслуживания, обеспечивающих потребности жителей, создания условий для размещения необходимых объектов инженерной инфраструктуры, благоустройства территории.

Объекты и виды деятельности, непредусмотренные требованиями настоящей статьи, не допускается размещать в жилых зонах.

Зона предназначена для развития на основе существующих и вновь осваиваемых территорий зон комфортного жилья, включающих:

- застройку отдельно стоящими жилыми домами, не предназначенными для раздела на квартиры, усадебного (коттеджного) типа, малой этажности (до 3 этажей) с приусадебными земельными участками из расчета проживания в каждом доме одной семьи;

- объекты сферы социального и культурно-бытового обслуживания, обеспечивающей потребности жителей указанных территорий;

- создание условий для размещения необходимых объектов инженерной и транспортной инфраструктур.

Виды использования	Наименование вида разрешенного использования земельных участков	Код по классификатору
Основные виды разрешенного использования	для индивидуального жилищного строительства	2.1
	блокированная жилая застройка	2.3
	для ведения личного подсобного хозяйства (приусадебный земельный участок)	2.2
	ведение огородничества	13.1
	ведение садоводства	13.2
	объекты культурно-досуговой деятельности	3.6.1
	магазины	4.4
	общественное питание	4.6
	историко-культурная деятельность	9.3
	обеспечение внутреннего правопорядка	8.3
	амбулаторно-поликлиническое обслуживание	3.4.1
	дошкольное, начальное и среднее общее образование	3.5.1
	площадки для занятия спортом	5.1.3
	коммунальное обслуживание	3.1 (3.1.1-3.1.2)
	бытовое обслуживание	3.3
	земельные участки (территории) общего пользования	12.0 (12.0.1-12.0.2)
	оказание социальной помощи населению	3.2.2
государственное управление	3.8.1	
обеспечение занятий спортом в помещениях	5.1.2	
оказание услуг связи	3.2.3	
Вспомогательные виды разрешенного использования	хранение автотранспорта	2.7.1
Условно разрешенные виды	общежития	3.2.4
	религиозное использование	3.7 (3.7.1-3.7.2)
	обеспечение деятельности в области	

использования	гидрометеорологии и смежных с ней областях	3.9.1
	амбулаторное ветеринарное обслуживание	3.10.1
	гостиничное обслуживание	4.7

Предельные (минимальные и (или) максимальные) размеры земельных участков и предельные параметры разрешенного строительства, реконструкции объектов капитального строительства

№ п/п	Наименование размера, параметра	Значение, единица измерения, дополнительные условия
1.	Минимальные и (или) максимальные размеры земельного участка, в том числе его площадь	<p>1. Максимальный размер земельного участка для всех видов жилой застройки не подлежит установлению.</p> <p>2. Минимальные размеры земельных участков, формируемых в жилой зоне населенных пунктов для видов разрешенного использования «для индивидуального жилищного строительства», «для ведения личного подсобного хозяйства» - 15 м минимальная ширина участков вдоль фронта улицы. Для остальных видов - не подлежит установлению.</p> <p>3. Максимальная площадь земельных участков:</p> <ul style="list-style-type: none"> - для индивидуального жилищного строительства – 1500 м² - для ведения личного подсобного хозяйства – 3000 м² - блокированная жилая застройка на один блок - 1500 м² на один блок - для 1 гаража – 36 м², для 2-х гаражей – 72 м² - ведение садоводства - 500 м² <p>Для остальных видов - не подлежит установлению.</p> <p>4. Минимальная площадь земельных участков:</p> <ul style="list-style-type: none"> - для индивидуального жилищного строительства – 450 м² - для ведения личного подсобного хозяйства - 200 м² - блокированная жилая застройка на один блок - 300 м² на один блок - ведение садоводства - 300 м² <p>Для остальных видов - не подлежит установлению.</p>
2.	Минимальный отступ от границ земельных участков до зданий, строений, сооружений	<ul style="list-style-type: none"> - для индивидуальной жилой застройки, для ведения личного подсобного хозяйства, для садоводства - 3 м - для остальных видов - не подлежит установлению.
3.	Максимальное и (или) минимальное количество наземных этажей или максимальная и (или) минимальная высота зданий, строений, сооружений на территории земельного участка	<p>1. Предельное количество этажей:</p> <ul style="list-style-type: none"> - для индивидуальных и блокированных жилых домов – 3 этажа - для всех вспомогательных строений – 2 этажа <p>2. Высота здания - не подлежит установлению.</p>
4.	Максимальный коэффициент застройки в границах земельного участка	60%

1.2. Зона застройки малоэтажными жилыми домами (до 4 этажей, включая мансардный) – 1.2.

Зона предназначена для развития на основе существующих и вновь осваиваемых территорий зон комфортного жилья, включающих:

- застройку преимущественно малоэтажными (1-4 этажными) многоквартирными жилыми домами;
- объекты сферы социального и культурно-бытового обслуживания, обеспечивающей потребности жителей указанных территорий;
- создание условий для размещения необходимых объектов инженерной и транспортной инфраструктур.

Виды использования	Наименование вида разрешенного использования земельных участков	Код по классификатору
Основные виды разрешенного использования	малоэтажная многоквартирная жилая застройка;	2.1.1
	блокированная жилая застройка;	2.3
	коммунальное обслуживание;	3.1
	бытовое обслуживание;	3.3
	амбулаторно-поликлиническое обслуживание;	3.4.1
	дошкольное, начальное и среднее общее образование;	3.5.1
	магазины;	4.4
	общественное питание;	4.6
	земельные участки (территории) общего пользования.	12.0
Вспомогательные виды разрешенного использования	служебные гаражи;	4.9
	хранение автотранспорта.	2.7.1
Условно разрешенные виды использования	оказание услуг связи;	3.2.3
	общежития;	3.2.4
	государственное управление;	3.8.1
	обеспечение деятельности в области гидрометеорологии и смежных с ней областях;	3.9.1
	амбулаторное ветеринарное обслуживание;	3.10.1
	гостиничное обслуживание;	4.7
	обеспечение занятий спортом в помещениях;	5.1.2

Предельные размеры земельных участков и предельные параметры разрешенного строительства, реконструкции объектов капитального строительства:

Показатель	Предельные параметры	Примечания
Этажность	не более 4 этажей	
Коэффициент застройки	не более 0,4	
Площадь земельного участка, предназначенного для жилищного строительства	из расчета 20 кв. м на квартиру (без площади застройки)	
Площадь, занимаемая объектами,	не должна превышать 10	Вспомогательные строения,

разрешение которых настоящей статьей определено в качестве вспомогательных видов разрешенного использования и условно разрешенных	% площади квартала, иного элемента планировочной структуры зоны	за исключением гаражей, располагать со стороны улиц не допускается.
Размер земельного участка (минимальный)	18.0 кв. м.	
Размер земельного участка (максимальный)	45.0 кв. м.	

2. Градостроительные регламенты. Общественно-деловая зона.

2.1. Многофункциональная общественно-деловая зона - 2.1

Зона предназначена для размещения муниципальных учреждений, комплексных многофункциональных зон общественно-деловой и коммерческой сферы, необходимых объектов инженерной и транспортной инфраструктуры.

В общественно-деловых зонах размещение объектов торговли, общественного питания, бань, прачечных, гаражей, площадок и сооружений для хранения общественного и индивидуального транспорта должно осуществляться с соблюдением санитарных требований.

Виды использования	Наименование вида разрешенного использования земельных участков	Код по классификатору
Основные виды разрешенного использования	оказание услуг связи	3.2.3
	общепития	3.2.4
	бытовое обслуживание	3.3
	объекты культурно-досуговой деятельности	3.6.1
	общественное управление	3.8 (3.8.1-3.8.2)
	обеспечение деятельности в области гидрометеорологии и смежных с ней областях	3.9.1
	проведение научных исследований	3.9.2
	ветеринарное обслуживание	3.10
	деловое управление	4.1
	объекты торговли (торговые центры, торгово-развлекательные центры (комплексы))	4.2
	рынки	4.3
	магазины	4.4
	банковская и страховая деятельность	4.5
	общественное питание	4.6
	гостиничное обслуживание	4.7
развлекательные мероприятия	4.8.1	
выставочно-ярмарочная деятельность	4.10	
обеспечение внутреннего правопорядка	8.3	
Вспомогательные виды разрешенного использования	служебные гаражи	4.9
	коммунальное обслуживание	3.1 (3.1.1-3.1.2)
Условно	амбулаторно-поликлиническое обслуживание	3.4.1

Виды использования	Наименование вида разрешенного использования земельных участков	Код по классификатору
разрешенные виды использования	стационарное медицинское обслуживание образование и просвещение религиозное использование площадки для занятий спортом	3.4.2 3.5 (3.5.1-3.5.2) 3.7 (3.7.1-3.7.2) 5.1.3

Предельные (минимальные и (или) максимальные) размеры земельных участков и предельные параметры разрешенного строительства, реконструкции объектов капитального строительства

№ п/п	Наименование размера, параметра	Значение, единица измерения, дополнительные условия
1.	Минимальные и (или) максимальные размеры земельного участка, в том числе его площадь	1. Предельная минимальная площадь земельного участка – не подлежит установлению. 2. Предельная максимальная площадь земельного участка не подлежит установлению.
2.	Минимальный отступ от границ земельных участков до зданий, строений, сооружений	не подлежит установлению.
3.	Максимальное и (или) минимальное количество наземных этажей зданий, строений, сооружений на территории земельного участка	1. Предельное количество этажей - 3 этажа. 2. Высота здания - не подлежит установлению.
4.	Максимальный коэффициент застройки в границах земельного участка	60%

2.2. Зона специализированной общественной застройки - 2.2

Зона выделена для обеспечения правовых условий использования и строительства объектов недвижимости широкого спектра назначения: общественного, культурного, здравоохранения, физкультуры и спорта, образования, а также культовых объектов.

Виды использования	Наименование вида разрешенного использования земельных участков	Код по классификатору
Основные виды разрешенного использования	религиозное использование	3.7 (3.7.1-3.7.2)
	образование и просвещение	3.5 (3.5.1-3.5.2)
	обеспечение занятий спортом в помещениях	5.1.2
	площадки для занятий спортом	5.1.3
	здравоохранение	3.4 (3.4.1-3.4.2)
	социальное обслуживание	3.2 (3.2.1-3.2.4)
	объекты культурно-досуговой деятельности	3.6.1
	магазины	4.4
	гостиничное обслуживание	4.7
	земельные участки (территории) общего	12.0 (12.0.1-12.0.2)

Виды использования	Наименование вида разрешенного использования земельных участков	Код по классификатору
	пользования	
Вспомогательные виды разрешенного использования	служебные гаражи коммунальное обслуживание	4.9 3.1 (3.1.1-3.1.2)
Условно разрешенные виды использования	обеспечение внутреннего правопорядка общежития санаторная деятельность общественное управление	8.3 3.2.4 9.2.1 3.8 (3.8.1-3.8.2)

Предельные (минимальные и (или) максимальные) размеры земельных участков и предельные параметры разрешенного строительства, реконструкции объектов капитального строительства

№ п/п	Наименование размера, параметра	Значение, единица измерения, дополнительные условия
1.	Минимальные и (или) максимальные размеры земельного участка, в том числе его площадь	1. Предельный минимальный размер земельного участка – не подлежит установлению. 2. Предельный максимальный размер земельного участка – не подлежит установлению.
2.	Минимальный отступ от границ земельных участков до зданий, строений, сооружений; от передней границы участка (со стороны улицы)	не подлежит установлению.
3.	Максимальное и (или) минимальное количество наземных этажей или максимальная и (или) минимальная высота зданий, строений, сооружений на территории земельного участка	1. Предельное количество этажей - не подлежит установлению. 2. Высота здания - не подлежит установлению.
4.	Максимальный коэффициент застройки в границах земельного участка	60%

3. Градостроительные регламенты. Производственные зоны, зоны инженерной и транспортной инфраструктур.

3.1. Производственная зона - 3.1

Производственная зона выделена для обеспечения правовых условий использования земельных участков и объектов капитального строительства предприятий, деятельность которых связана с шумом, загрязнениями, для которых необходима организация санитарно-защитной зоны.

Виды использования	Наименование вида разрешенного использования земельных участков	Код по классификатору
Основные виды разрешенного использования	хранение и переработка сельскохозяйственной продукции;	1.15
	строительная промышленность;	6.6
	производственная деятельность;	6.0
	склады;	6.9
	предоставление коммунальных услуг.	3.1.1
Вспомогательные виды разрешенного использования	служебные гаражи.	4.9
Условно разрешенные виды использования	не подлежат установлению	-

Предельные (минимальные и (или) максимальные) размеры земельных участков и предельные параметры разрешенного строительства, реконструкции объектов капитального строительства

Предельный минимальный размер земельного участка	не подлежит установлению
Предельная минимальная площадь земельного участка	не подлежит установлению
Предельный максимальный размер земельного участка	не подлежит установлению
Предельная максимальная площадь земельного участка	не подлежит установлению
Предельное количество этажей или предельная высота зданий, строений, сооружений	не подлежит установлению
Максимальный процент застройки в границах земельного участка	не подлежит установлению

3.2. Зона инженерной инфраструктуры - 3.3

Зона инженерной инфраструктуры выделена в целях размещения и охраны инженерных сетей и сооружений инженерного обеспечения территории, а также для строительства объектов капитального строительства инженерной инфраструктуры.

В соответствии с п. 4 ст. 36 Градостроительного Кодекса Российской Федерации градостроительный регламент не распространяется на земельные участки линейных сооружений. Использование земельных участков, на которые действие градостроительных регламентов не распространяется, определяется уполномоченными федеральными органами исполнительной власти, уполномоченными органами исполнительной власти субъектов Российской Федерации или уполномоченными органами местного самоуправления в

соответствии с федеральными законами (п. 7, статья 36 Градостроительного Кодекса РФ).

Виды использования	Наименование вида разрешенного использования земельных участков	Код по классификатору
Основные виды разрешенного использования	связь; трубопроводный транспорт; энергетика.	6.8
		7.5
		6.7
Вспомогательные виды разрешенного использования	служебные гаражи.	4.9
Условно разрешенные виды использования	предоставление коммунальных услуг.	3.1.1

Предельные (минимальные и (или) максимальные) размеры земельных участков и предельные параметры разрешенного строительства, реконструкции объектов капитального строительства

Предельный минимальный размер земельного участка	не подлежит установлению
Предельная минимальная площадь земельного участка	не подлежит установлению
Предельный максимальный размер земельного участка	не подлежит установлению
Предельная максимальная площадь земельного участка	не подлежит установлению
Минимальные отступы от границ земельных участков в целях определения мест допустимого размещения зданий, строений, сооружений, за пределами которых запрещено строительство зданий, строений, сооружений	не подлежит установлению
Предельное количество этажей или предельная высота зданий, строений, сооружений	не подлежит установлению
Максимальный процент застройки в границах земельного участка	не подлежит установлению

3.3. Зона транспортной инфраструктуры - 3.4

Зона транспортной инфраструктуры предназначена для размещения автомобильного и железнодорожного транспорта, объектов дорожного сервиса и улично-дорожной сети.

Виды использования	Наименование вида разрешенного использования земельных участков	Код по классификатору
Основные виды разрешенного использования	автомобильный транспорт железнодорожный транспорт улично-дорожная сеть объекты дорожного сервиса	7.2 (7.2.1-7.2.3)
		7.1 (7.1.1-7.1.2)
		12.0.1
		4.9.1 (4.9.1.1-4.9.1.4)
Вспомогательные виды разрешенного использования	не подлежат установлению	-

Условно разрешенные виды использования	не подлежат установлению	-
--	--------------------------	---

Предельные (минимальные и (или) максимальные) размеры земельных участков и предельные параметры разрешенного строительства, реконструкции объектов капитального строительства

Предельный минимальный размер земельного участка	не подлежит установлению
Предельная минимальная площадь земельного участка	не подлежит установлению
Предельный максимальный размер земельного участка	не подлежит установлению
Предельная максимальная площадь земельного участка	не подлежит установлению
Минимальные отступы от границ земельных участков в целях определения мест допустимого размещения зданий, строений, сооружений, за пределами которых запрещено строительство зданий, строений, сооружений	не подлежит установлению
Предельное количество этажей или предельная высота зданий, строений, сооружений	не подлежит установлению
Максимальный процент застройки в границах земельного участка	не подлежит установлению

4. Градостроительные регламенты. Зоны сельскохозяйственного использования.

4.1. Зона сельскохозяйственного использования - 4.2.

Зона сельскохозяйственного использования выделена для выращивания зерновых и иных сельскохозяйственных культур, сенокошения, выпаса сельскохозяйственных животных, ведения личного подсобного хозяйства на полевых участках без права возведения объектов капитального строительства.

Виды использования	Наименование вида разрешенного использования земельных участков	Код по классификатору
Основные виды разрешенного использования	растениеводство	1.1
	научное обеспечение сельского хозяйства	1.14
	ведение личного подсобного хозяйства на полевых участках	1.16
Вспомогательные виды разрешенного использования	не подлежат установлению	-
Условно разрешенные виды использования	животноводство	1.7
	пчеловодство	1.12
	рыбоводство	1.13
	питомники	1.17
	обеспечение сельскохозяйственного производства	1.18

Предельные (минимальные и (или) максимальные) размеры земельных участков и предельные параметры разрешенного строительства, реконструкции объектов капитального строительства

№ п/п	Наименование размера, параметра	Значение, единица измерения, дополнительные условия
1.	Минимальные и (или) максимальные размеры земельного участка, в том числе его площадь	1. Предельная минимальная площадь земельного участка – 300 м ² . 2. Предельная максимальная площадь земельного участка – не подлежит установлению. 3. Предельный минимальный и максимальный размер земельного участка – не подлежит установлению.
2.	Минимальный отступ от границ земельных участков до зданий, строений, сооружений	не подлежит установлению.
3.	Максимальное и (или) минимальное количество наземных этажей или максимальная и (или) минимальная высота зданий, строений, сооружений на территории земельного участка	1. Предельное количество этажей - не подлежит установлению. 2. Высота здания - не подлежит установлению.
4.	Максимальный коэффициент застройки в границах земельного участка	не подлежит установлению.

4.2. Производственная зона сельскохозяйственных предприятий - 4.4.

Производственная зона сельскохозяйственных предприятий выделена для строительства зданий, сооружений, используемых для производства, хранения, первичной и глубокой переработки сельскохозяйственной продукции, для которых необходима организация санитарно-защитной зоны в соответствии с требованиями технических регламентов.

Виды использования	Наименование вида разрешенного использования земельных участков	Код по классификатору
Основные виды разрешенного использования	животноводство;	1.7
	пчеловодство;	1.12
	рыбоводство;	1.13
	научное обеспечение сельского хозяйства;	1.14
	питомники;	1.17
	обеспечение сельскохозяйственного производства.	1.18
Вспомогательные виды разрешенного использования	не подлежат установлению.	
Условно разрешенные виды использования	растениводство;	1.1
	ведение личного подсобного хозяйства на полевых участках.	1.16

Зона предназначена для обеспечения функционирования существующих объектов сельскохозяйственного назначения, используемых для производства, хранения и первичной переработки сельскохозяйственной продукции, а также размещения и формирования новых производственных объектов и комплексов сельскохозяйственного назначения, с технологическими процессами, являющимися источниками производственных вредностей, требующих установления санитарно-защитных зон.

Предельные (минимальные и (или) максимальные) размеры земельных участков и предельные параметры разрешенного строительства, реконструкции объектов капитального строительства

№ п/п	Наименование размера, параметра	Значение, единица измерения, дополнительные условия
1.	Минимальные и (или) максимальные размеры земельного участка, в том числе его площадь	1. Предельная минимальная площадь земельного участка – 200 м ² . 2. Предельная максимальная площадь земельного участка – не подлежит установлению. 3. Предельный минимальный и максимальный размер земельного участка – не подлежит установлению.
2.	Минимальный отступ от границ земельных участков до зданий, строений, сооружений	не подлежит установлению.
3.	Максимальное и (или) минимальное количество наземных этажей или максимальная и (или) минимальная высота зданий, строений, сооружений на территории земельного участка	1. Предельное количество этажей - не подлежит установлению. 2. Высота здания - не подлежит установлению.
4.	Максимальный коэффициент застройки в границах земельного участка	60%

4.3. Иные зоны сельскохозяйственного назначения - 4.5.

Иные зоны сельскохозяйственного использования выделены для использования земельных участков, расположенных в границах населенных пунктов и занятых пашнями, огородами, садами.

Виды использования	Наименование вида разрешенного использования земельных участков	Код по классификатору
Основные виды разрешенного использования	растениеводство	1.1
	выпас сельскохозяйственных животных	1.19
	сенокосение	1.20
	благоустройство территории	12.0.2
	ведение огородничества	13.1

Вспомогательные виды разрешенного использования	не подлежат установлению	-
Условно разрешенные виды использования	не подлежат установлению	-

Предельные (минимальные и (или) максимальные) размеры земельных участков и предельные параметры разрешенного строительства, реконструкции объектов капитального строительства

№ п/п	Наименование размера, параметра	Значение, единица измерения, дополнительные условия
1.	Минимальные и (или) максимальные размеры земельного участка, в том числе его площадь	не подлежит установлению
2.	Минимальный отступ от границ земельных участков до зданий, строений, сооружений	не подлежит установлению
3.	Максимальное количество наземных этажей или максимальная высота зданий, строений, сооружений на территории земельного участка	не подлежит установлению
4.	Максимальный коэффициент застройки в границах земельного участка	не подлежит установлению

5. Градостроительные регламенты. Зоны рекреационного назначения.

5.1. Зона озелененных территорий общего пользования (лесопарки, парки, сады, скверы, бульвары, городские леса) - 5.1

Зоны озелененных территорий общего пользования выделены для обеспечения правовых условий использования земельных участков озеленения, в целях проведения отдыха, спорта и досуга населением, а также благоустройства, сохранения и формирования озелененных участков на территории населенных пунктов.

Виды использования	Наименование вида разрешенного использования земельных участков	Код по классификатору
Основные виды разрешенного использования	площадки для занятий спортом; оборудованные площадки для занятий спортом; благоустройство территории.	5.1.3 5.1.4 12.0.2
Вспомогательные виды разрешенного использования	не подлежат установлению	
Условно разрешенные виды использования	предоставление коммунальных услуг; общественное питание.	3.1.1 4.6

Предельные (минимальные и (или) максимальные) размеры земельных участков и предельные параметры разрешенного строительства, реконструкции объектов капитального строительства

Предельный минимальный размер земельного участка	не подлежит установлению
Предельная минимальная площадь земельного участка	не подлежит установлению
Предельный максимальный размер земельного участка	не подлежит установлению
Предельная максимальная площадь земельного участка	не подлежит установлению

6. Градостроительные регламенты. Зоны специального назначения.

6.1. Зона кладбищ - 6.1

Зона кладбищ предназначена для размещения кладбищ и соответствующих культовых сооружений, для которых необходима организация санитарно-защитной зоны в соответствии с требованиями технических регламентов.

Виды использования	Наименование вида разрешенного использования земельных участков	Код по классификатору
Основные виды разрешенного использования	ритуальная деятельность.	12.1
Вспомогательные виды разрешенного использования	не подлежат установлению	-
Условно разрешенные виды использования	не подлежат установлению	-

Предельные (минимальные и (или) максимальные) размеры земельных участков и предельные параметры разрешенного строительства, реконструкции объектов капитального строительства

№ п/п	Наименование размера, параметра	Значение, единица измерения, дополнительные условия
1.	Минимальные и (или) максимальные размеры земельного участка, в том числе его площадь	не подлежит установлению
2.	Минимальный отступ от границ земельных участков до зданий, строений, сооружений	не подлежит установлению
3.	Максимальное и (или) минимальное количество наземных этажей или максимальная и (или)	1. Предельное количество этажей - 3 этажа. 2. Высота здания - не подлежит установлению

№ п/п	Наименование размера, параметра	Значение, единица измерения, дополнительные условия
	минимальная высота зданий, строений, сооружений на территории земельного участка	
4.	Максимальный коэффициент застройки в границах земельного участка	не подлежит установлению

7. Градостроительные регламенты. Зона режимных территорий - 7.1

Зона режимных территорий выделена для размещения объектов, в отношении которых устанавливается особый режим.

Виды использования	Наименование вида разрешенного использования земельных участков	Код по классификатору
Основные виды разрешенного использования	нефтехимическая промышленность	6.5
	склады	6.9
	предоставление коммунальных услуг	3.1.1
Вспомогательные виды разрешенного использования	не подлежат установлению	-
Условно разрешенные виды использования	не подлежат установлению	-

Предельные (минимальные и (или) максимальные) размеры земельных участков и предельные параметры разрешенного строительства, реконструкции объектов капитального строительства

№ п/п	Наименование размера, параметра	Значение, единица измерения, дополнительные условия
1.	Минимальные и (или) максимальные размеры земельного участка, в том числе его площадь	1. Предельная минимальная площадь земельного участка – 300 м ² . 2. Предельная максимальная площадь земельного участка – 100000 м ² .
2.	Минимальный отступ от границ земельных участков до зданий, строений, сооружений	не подлежит установлению.
3.	Максимальное и (или) минимальное количество наземных этажей или максимальная и (или) минимальная высота зданий, строений, сооружений на территории земельного участка	1. Предельное количество этажей - 1 этаж. 2. Высота здания - не подлежит установлению.
4.	Максимальный коэффициент застройки в границах земельного участка	не подлежит установлению.

8. Земли, на которые градостроительные регламенты не распространяются. Земли лесного фонда.

В соответствии с ч. 6 ст. 36 Градостроительного кодекса Российской Федерации градостроительные регламенты не устанавливаются для земель лесного фонда. Использование земельных участков, для которых градостроительные регламенты не устанавливаются, определяется федеральными и региональными органами исполнительной власти или уполномоченными органами местного самоуправления в соответствии с федеральными законами.

Границы земель лесного фонда и границы земель иных категорий, на которых располагаются леса, определяются в соответствии с земельным законодательством, лесным законодательством и законодательством о градостроительной деятельности.

Особенности использования, охраны, защиты, воспроизводства защитных лесов, эксплуатационных лесов устанавливаются в соответствии с Лесным кодексом.

9. Расчетные показатели минимально и максимально допустимого уровня обеспеченности территории объектами инфраструктуры.




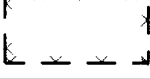

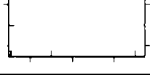
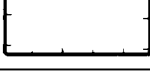

На территории Кипчаковского сельского поселения не планируется осуществление деятельности по комплексному развитию территории. В связи с этим расчетные показатели минимально допустимого уровня обеспеченности территории объектами коммунальной, транспортной, социальной инфраструктур и расчетные показатели максимально допустимого уровня территориальной доступности указанных объектов для населения в соответствии с пунктом 4 части 6 статьи 30 Градостроительного кодекса Российской Федерации, не устанавливаются.

10. Зоны с особыми условиями использования территорий.

В составе графических материалов правил землепользования и застройки отображены границы зон с особыми условиями использования территории (далее – ЗОУИТ), на основании сведений содержащихся в Едином государственном реестре недвижимости (далее – ЕГРН), а также ЗОУИТ, сведения о которых отсутствуют в ЕГРН, но которые были установлены, в порядке предусмотренном ч.8 ст.26 Федерального закона от 03.08.2018 № 342-ФЗ «О внесении изменений в Градостроительный кодекс Российской Федерации и отдельные законодательные акты Российской Федерации».

В соответствии со ст. 105 Земельного Кодекса Российской Федерации, установлены в числе прочих следующие виды охранных зон: охранный зона объектов систем газоснабжения, охранный зона электрических сетей (ЛЭП), охранный зона систем теплоснабжения, охранный зона инженерных сетей

(коммуникаций), охранная зона водопровода, охранная зона кабельных линий и охранная зона трубопроводов.

Кодовое обозначение	Наименование зоны
Зоны с особыми условиями использования территорий	
	Охранная зона газопроводов и систем газоснабжения
	Охранная зона объектов электросетевого хозяйства (вдоль линий электропередачи, вокруг подстанций)
	Охранная зона линий и сооружений связи
	Водоохранная зона
	Прибрежная защитная полоса
	Охранная зона особо охраняемых природных территорий
	Санитарно-защитная зона предприятий, сооружений и иных объектов
	Зона минимальных расстояний до магистральных газопроводов

10.1. Охранная зона инженерных сетей и сооружений.

Охранные зоны инженерных коммуникаций, сооружений, находящиеся на территории Кипчаковского сельского поселения Кораблинского муниципального района Рязанской области, отображены на карте градостроительного зонирования в соответствии с законодательством Российской Федерации и данных ЕГРН о границах зон с особыми условиями использования территории, сведения о которых содержатся в ЕГРН на дату подготовки правил землепользования и застройки.

Охранные зоны предназначены для обеспечения безопасной эксплуатации существующих и вновь строящихся инженерных коммуникаций, сооружений и устанавливаются в соответствии с законодательством Российской Федерации.

Ограничения использования земельных участков и объектов капитального строительства на территории охранных зон инженерных коммуникаций и объектов определяются в соответствии с законодательством Российской Федерации.

10.2. Водоохранная зона и прибрежная защитная полоса водных объектов.

Ширина водоохраной зоны рек или ручьев устанавливается ст. 65 Водного кодекса Российской Федерации.

На территории Кипчаковского сельского поселения Кораблинского муниципального района Рязанской области находятся следующие водные объекты:

- реки: Ранова, Ибердь, Старица реки Ранова и их пойменная часть;
- озера: Большое и Широлес и ряд безыменных озер, расположенных в пойме р. Ранова.

Установление на местности границ водоохранных зон и границ прибрежных защитных полос водных объектов, в том числе посредством специальных информационных знаков, осуществляется в порядке, установленном постановлением Правительства Российской Федерации от 10.01.2009 № 17 «Об утверждении Правил установления на местности границ водоохранных зон и границ прибрежных защитных полос водных объектов».

Ограничения использования земельных участков и объектов капитального строительства на территории водоохранных и прибрежных зон водных объектов определяются специальными режимами осуществления хозяйственной и иной деятельности, установленными Водным кодексом Российской Федерации.

10.3. Зоны особо охраняемых природных территорий.

Зоны предназначены для сохранения существующего природного ландшафта, зеленых массивов. На территории Кипчаковского сельского поселения имеются следующие особо охраняемые природные территории:

- 1). Государственные природные заказники регионального значения:
 - "Бастынь" (На землях Кораблинского лесничества (кварталы 56,57,59), ОАО «Ключанский спиртзавод» и СПК «Прогресс-1», реестровый номер: 62:06-9.2, кадастровый район: 62:06);
 - "Лесостепное урочище Княжое" (Склоны коренного левого берега р. Ранова у с. Княжое, реестровый номер: 62:06-6.85, кадастровый район: 62:06);
- 2). Памятники природы регионального значения:
 - "Болото Горелое" (34 квартал Кораблинского лесничества Кораблинского лесхоза, реестровый номер: 62:06-6.21, кадастровый район: 62:06);
 - "Лесостепная балка Ковыльня" (На землях СПК «Прогресс-1» и Кипчаковской сельской администрации, реестровый номер: 62:06-6.26, кадастровый район: 62:06).

Разрешенные виды деятельности и природопользования:

На территории заказника хозяйственная и иная деятельность осуществляется с соблюдением Положения и Требований по предотвращению гибели объектов животного мира при осуществлении производственных процессов, а также при эксплуатации транспортных магистралей,

трубопроводов, линий связи и электропередачи, утвержденных Постановлением Правительства Российской Федерации от 13 августа 1996 г. № 997 (Собрание законодательства Российской Федерации, 1996, № 37, ст. 4290; 2008, № 12, ст. 1130).

На территории заказника строительство, реконструкция и капитальный ремонт линейных сооружений и иных объектов капитального строительства, осуществляемые в соответствии с подпунктом 12 пункта 3.1 Положения, допускаются только по согласованию с Минприроды России.

Проектная документация объектов, строительство, реконструкция или капитальный ремонт которых на территории заказника допускаются Положением, подлежит государственной экологической экспертизе федерального уровня.

На территории заказника отстрел и отлов диких зверей и птиц в научных и регуляционных целях осуществляется только по согласованию с Минприроды России.

Содержание ограничений использования земельных участков и объектов капитального строительства на особо охраняемой природной территории определяется режимами использования земель в границах зон особо охраняемых территорий, расположенных на территории Кипчаковского сельского поселения, утверждаемыми законом Рязанской области.

Ограничения использования земельных участков и объектов капитального строительства на особо охраняемых природных территориях включают следующие виды ограничений: к предельным размерам земельных участков и предельным параметрам разрешенного строительства, реконструкции объектов капитального строительства, к функциональному назначению участков застройки, к процедурам подготовки планировочной и проектной документации и осуществлению строительства и реконструкции объектов капитального строительства.

В зеленых зонах запрещается хозяйственная деятельность, отрицательно влияющая на выполнение экологических, санитарно-гигиенических, рекреационных функций.

Параметры и режимы регулирования градостроительной и хозяйственной деятельности следует устанавливать с учетом Земельного, Лесного и Водного кодексов Российской Федерации.

10.4. Санитарно-защитная зона предприятий, сооружений и иных объектов.

Санитарно-защитные зоны устанавливаются в целях обеспечения безопасности населения и в соответствии с Федеральным законом от 30 марта 1999 года № 52-ФЗ "О санитарно-эпидемиологическом благополучии населения" вокруг объектов и производств, являющихся источниками воздействия на среду обитания и здоровья человека, устанавливается специальная территория с особым режимом использования - санитарно-защитная зона (далее - СЗЗ), размер которой обеспечивает уменьшение воздействия загрязнения на атмосферный воздух (химического,

биологического, физического) до значений, установленных гигиеническими нормативами.

Ограничения использования земельных участков и объектов капитального строительства на территории СЗЗ определяется правилами установления санитарно-защитных зон и использования земельных участков, расположенных в границах СЗЗ, утвержденными постановлением Правительства Российской Федерации от 03 марта 2018 года № 222 "Об утверждении правил установления санитарно-защитных зон и использования земельных участков, расположенных в границах санитарно-защитных зон".

10.5. Зона минимальных расстояний до магистральных газопроводов.

Зона минимальных расстояний до магистральных или промышленных трубопроводов - это расстояние от оси подземных магистральных или промышленных трубопроводов до промышленных и сельскохозяйственных предприятий, жилых и нежилых зданий и сооружений, иных объектов обеспечивающие безопасность при возможных авариях объектов магистральных или промышленных трубопроводов.

Ограничения использования земельных участков и объектов капитального строительства на территории зон минимальных расстояний магистральных или промышленных трубопроводов определяются в соответствии с законодательством Российской Федерации.

Статья 12. Территории зон охраны объектов культурного наследия.

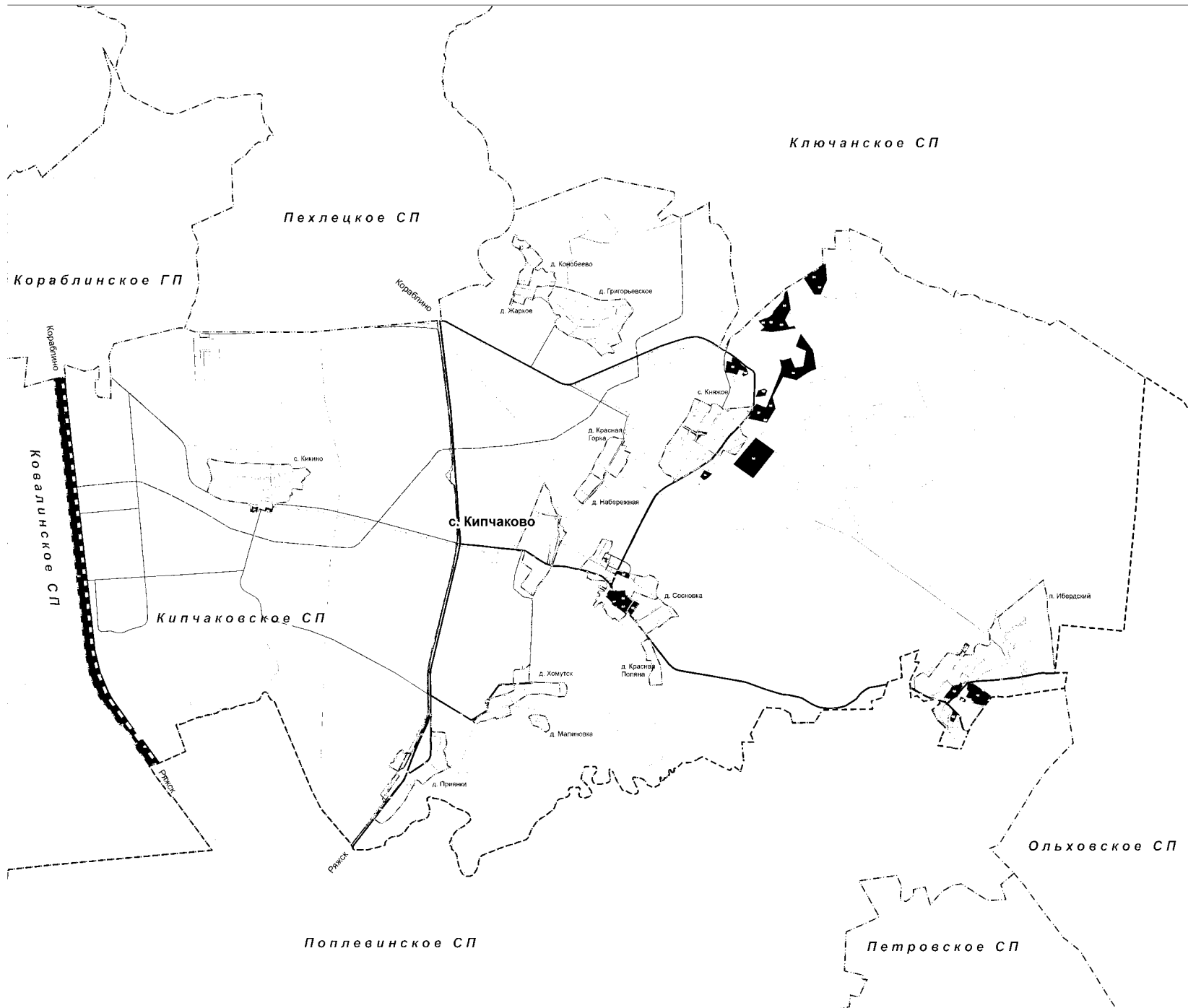
Согласно данным, предоставленным государственной инспекцией по охране объектов культурного наследия Рязанской области, в настоящее время на территории Кипчаковского сельского поселения расположено: 1 выявленный объект культурного наследия (памятник архитектуры), 25 выявленных объектов археологического наследия.

Перечень выявленных объектов культурного наследия (памятники архитектуры)

№ п/п	Наименование объекта	Местонахождение	Реквизиты и наименование нормативного акта о постановке объекта археологического наследия на государственную охрану
1	«Александровская церковь», 1901 г.	с. Кикино	Приказ комитета по культуре и туризму Рязанской области от 14.04.2011 №269

Перечень выявленных объектов археологического наследия

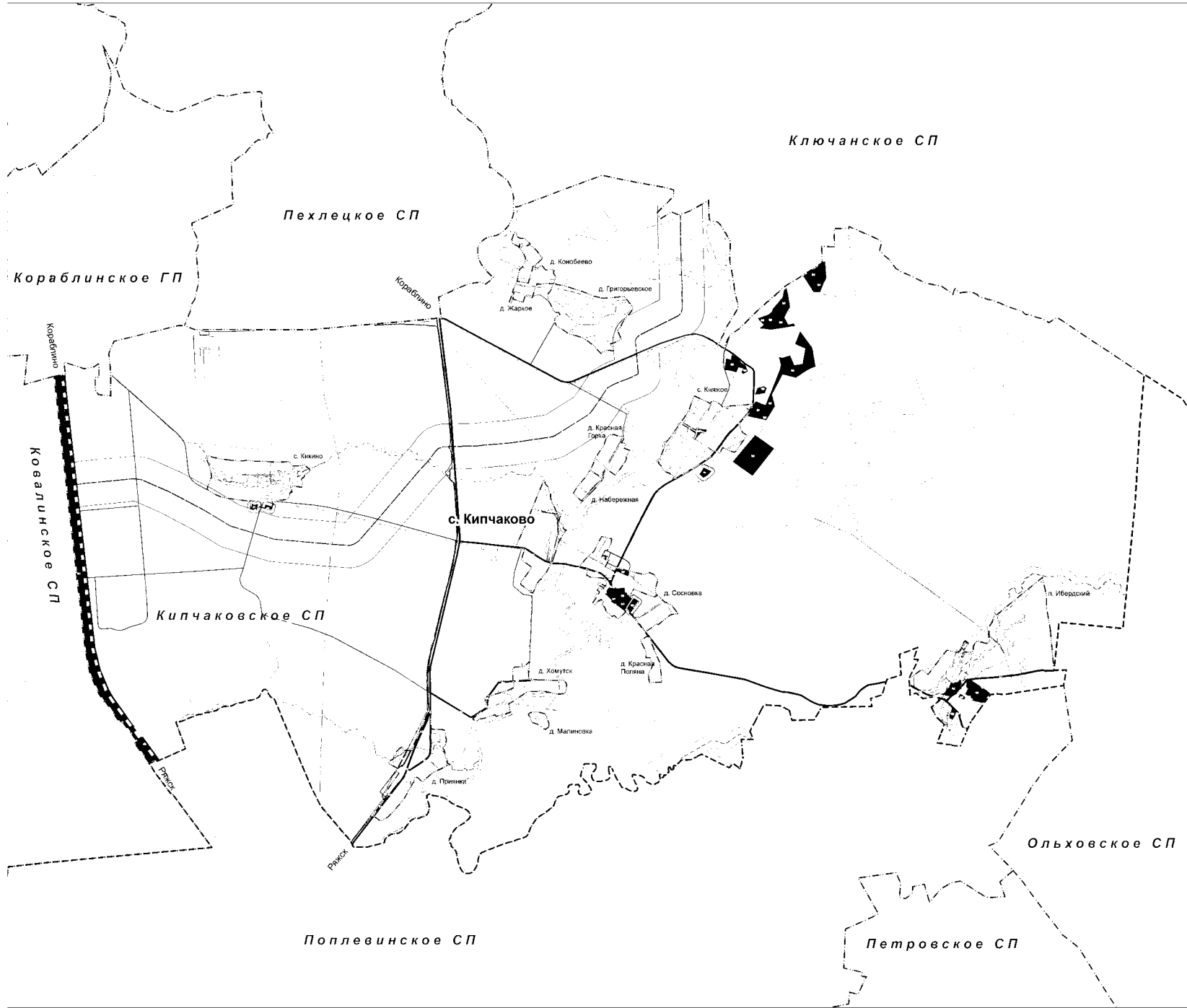
№ п/п	Наименование объекта	Местонахождение	Реквизиты и наименование нормативного акта о постановке объекта археологического наследия на государственную охрану
1	Григорьевское I селище	0,6 км к ЮВ от д. Григорьевское, на левом берегу р. Ранова	Приказ комитета по культуре и туризму Рязанской области от 14.04.2011 № 269
2	Григорьевское II селище	0,6 км к В от д. Григорьевское, на левом берегу р. Ранова	*_*
3	Григорьевское III селище	1 км к ЮВВ от д. Григорьевское, на левом берегу р. Ранова	*_*
4	Григорьевское IV селище	0,8 км к ЮВ от д. Григорьевское, на левом берегу р. Ранова	*_*
5	Григорьевское V селище	северная окраина д. Григорьевское, на левом берегу р. Ранова	*_*
6	Кипчаковское I селище	северо-восточная часть с. Кипчаково, на левом берегу р. Ранова	*_*
7	Кипчаковское II селище	юго-восточная окраина с. Кипчаково, на правом берегу р. Ранова	*_*
8	Княжовское городище	1 км к СЗ от с. Княжое на левом берегу р. Ранова	*_*
9	Княжовское I селище	юго-западная окраина с. Княжное, на правом берегу р. Ранова	*_*
10	Княжовское II селище	юго-западная часть с. Княжное, на правом берегу р. Ранова	*_*
11	Княжовское III селище	0,5 км к Ю с. Княжное, на правом берегу р. Ранова	*_*
12	Красногорское I селище	150 м к СВ от д. Красная Горка, на левом берегу р. Ранова	*_*
13	Красногорское II селище	0,3 км к ЮЮЗ от д. Красная Горка, на левом берегу р. Ранова	*_*
14	Набережное селище	южная окраина д. Набережная, на левом берегу р. Ранова	*_*
15	Хомутский курган	650 м к З от д. Хомутск, на левом берегу р. Ранова	*_*
16	Хомутское селище	100 м к ЮЗ от д. Хомутск, на левом берегу р. Ранова	*_*
17	Приянки 1 поселение	0,1 км к С от водокачки д. Приянки	*_*
18	Приянки 2 поселение	0,2 км к З от водокачки д. Приянки	*_*
19	Приянки 3 поселение	1 км к ЗСЗ от водокачки деревни Приянки	*_*
20	Приянки 4 поселение	0,85 км к СЗ от водокачки д. Приянки	*_*
21	Приянки 5 поселение	0,45 км к СЗ от водокачки д. Приянки	*_*
22	Приянки 6 поселение	1,3 км к СЗ от водокачки д. Приянки	*_*
23	Приянки 7 поселение	4 км к ЗСЗ от д. Приянки	*_*
24	Приянки 8 поселение	центральная часть д. Приянки	*_*
25	Приянки 9 поселение	0,8 км к ЮЮВ от водокачки д. Приянки	*_*



Условные обозначения

- Границы общины, административно-территориального деления Российской Федерации**
- Границы муниципального района
 - Границы городского поселения
 - Границы сельского поселения
 - Границы населенного пункта
- Территориальные зоны**
- 1.1 Зона застройки индивидуальными жилыми домами
 - 1.2 Зона застройки малоэтажными жилыми домами (до 3 этажей, включая мансардный)
 - 2.2 Многофункциональная общественно-деловая зона
 - 2.3 Зона специализированной общественной застройки
 - Производственная зона
 - Зона инженерной инфраструктуры
 - Зона транспортной инфраструктуры
 - 4.2 Зоны сельскохозяйственного использования
 - 4.4 Производственная зона сельскохозяйственных предпринимателей
 - 4.5 Иные зоны сельскохозяйственного назначения
 - 5.1 Зоны озеленения, территории общего пользования (парки, скверы, бульвары, городские леса)
 - 6.1 Зоны кладбищ
 - 7.1 Зоны режимных территорий
- Земли по категориям**
- Земли лесного фонда
- Автомобильные дороги**
- Автомобильные дороги регионального значения
 - Автомобильные дороги местного значения
- Улично-дорожная сеть сельского населенного пункта**
- Улицы в жилой застройке
- Железнодорожные пути**
- Железнодорожный путь, объект пользования
- Линии электропередачи (ЛЭП)**
- Линии электропередачи 110 кВ
 - Линии электропередачи 10 кВ
- Магистральные трубопроводы для транспортировки жидких и газообразных углеводородов**
- Магистральный газопровод
- Распределительные трубопроводы для транспортировки газа**
- Газопровод распределительный низкого давления
- Сети электроснабжения**
- Линейно-кабельное сооружение связи
- Поверхностные водные объекты**
- Водоток (река, ручей, канал)
 - Водоём (озеро, пруд, искусственный карьер, водохранилище)
 - Болото
 - Прерывный выход подземных вод (родник, ключ)

Изм.	Кол. уч.	Лист	№ док.	Подпись	Дата	Правила землепользования и застройки муниципального образования - Кипчаковское сельское поселение Кораблинского муниципального района Рязанской области	Страниц	Лист	Листов
							П	1	2
Карта градостроительного зонирования.									
М 1:30 000									



- Условные обозначения**
- Границы: общины, административно-территориального деления, Республики, области, муниципального района, городского поселения, сельского поселения, населенного пункта.
- Территориальные зоны:**
- 1.1. Зона застройки индивидуальными жилыми домами
 - 1.2. Зона застройки малоэтажными жилыми домами (до 3 этажей, включая массовую)
 - 2.2. Многофункциональная общественно-деловая зона
 - 2.3. Зона специализированной общественной застройки
 - 3.1. Производственная зона
 - 4.2. Зона инженерной инфраструктуры
 - 4.3. Зона транспортной инфраструктуры
 - 4.4. Зона сельскохозяйственного использования
 - 4.4. Производственная зона сельскохозяйственных предпринимателей
 - 4.5. Иные зоны специального назначения
 - 5.1. Зоны озеленения, территории общего пользования (парки, сады, скверы, бульвары, городские леса)
 - 6.1. Зоны кладбищ
 - 7.1. Зоны режимных территорий
- Земли по категориям:**
- Земли лесного фонда
- Автомобильные дороги:**
- Автомобильные дороги регионального значения
 - Автомобильные дороги местного значения
- Улично-дорожная сеть сельского населенного пункта:**
- Улицы в жилой застройке
- Железнодорожные пути:**
- Железнодорожный путь, объект пользования
- Линии электропередачи (ЛЭП):**
- Линии электропередачи 110 кВ
 - Линии электропередачи 10 кВ
- Магистральные трубопроводы для транспортировки жидких и газообразных углеводородов:**
- Магистральный газопровод
- Распределительные трубопроводы для транспортировки газа:**
- Газопровод регулирующей и распределительной сети
- Сети электросвязи:**
- Линейно-объектное сооружение связи
- Поверхностные водные объекты:**
- Водоток (река, ручей, канал)
 - Водоём (озеро, пруд, обводненный карьер, водохранилище)
 - Болото
 - Прочие виды водных объектов (пруды, каналы)
- Охраняемые объекты:**
- Охраняемая зона газопровода и систем газоснабжения
 - Охраняемая зона объектов животного происхождения (защита редких и исчезающих видов)
 - Охраняемая зона лесов и охотничьих угодий
 - Водоохранная зона
- Побережные защитные полосы:**
- Побережная защитная полоса
- Особо охраняемые природные территории:**
- Государственный природный заказник
 - Памятник природы
- Охраняемая зона особо охраняемых природных территорий:**
- Охраняемая зона особо охраняемых природных территорий
- Санитарно-защитная зона:**
- Санитарно-защитная зона предприятий, сооружений и иных объектов
- Зоны минимальных расстояний до магистральных газопроводов:**
- Зоны минимальных расстояний до магистральных газопроводов

Изм.	Кол. уч.	Лист	№ док.	Подпись	Дата	Правила землепользования и застройки муниципального образования - Кипчаковское сельское поселение Кораблинского муниципального района Рязанской области	Страница	Лист	Листов
						Карта зон с особыми условиями использования территории	п	2	2
М 1:30 000									

Приложение № 3 к правилам
землепользования и застройки
муниципального образования -
Кипчаковское сельское поселение
Кораблинского муниципального района
Рязанской области

Графическое описание местоположения границ территориальных зон,
перечень координат характерных точек этих границ муниципального
образования — Кипчаковское сельское поселение Кораблинского
муниципального района Рязанской области

ОПИСАНИЕ МЕСТОПОЛОЖЕНИЯ ГРАНИЦ

1.1 Зона застройки индивидуальными жилыми домами

(наименование объекта местоположение границ, которого описано (далее - объект))

Раздел 1

Сведения об объекте		
№ п/п	Характеристики объекта	Описание характеристик
1	2	3
1	Местоположение объекта	<i>Российская Федерация, Рязанская область, р-н Кораблинский, с/п Кипчаковское</i>
2	Площадь объекта \pm величина погрешности определения площади ($P \pm \Delta P$)	<i>5330364кв.м. \pm 6066кв.м.</i>
3	Иные характеристики объекта	<i>Номер зоны:</i>

Раздел 2

Сведения о местоположении границ объекта					
1. Система координат <i>МСК-62</i>					
2. Сведения о характерных точках границ объекта					
Обозначение характерных точек границ	Координаты, м		Метод определения координат характерной точки	Средняя квадратическая погрешность положения характерной точки (М), м	Описание обозначения точки на местности (при наличии)
	X	Y			
1	2	3	4	5	6
<i>ЗVI(1)</i>					
1	361979,94	2156216,66	<i>Картометрический метод</i>	2,50	-
2	362024,13	2156231,1	<i>Картометрический метод</i>	2,50	-
3	362056,42	2156237,48	<i>Картометрический метод</i>	2,50	-
4	362030,93	2156318,21	<i>Картометрический метод</i>	2,50	-
5	361994,39	2156454,18	<i>Картометрический метод</i>	2,50	-
6	361984,19	2156531,52	<i>Картометрический метод</i>	2,50	-
7	361958,69	2156692,98	<i>Картометрический метод</i>	2,50	-
8	361961,24	2156802,61	<i>Картометрический метод</i>	2,50	-
9	361958,69	2156855,3	<i>Картометрический метод</i>	2,50	-
10	361945,95	2156919,04	<i>Картометрический метод</i>	2,50	-
11	361934,05	2157104,3	<i>Картометрический метод</i>	2,50	-
12	361919,6	2157233,47	<i>Картометрический метод</i>	2,50	-
13	361914,5	2157349,9	<i>Картометрический метод</i>	2,50	-
14	361916,2	2157472,27	<i>Картометрический метод</i>	2,50	-
15	361909,4	2157493,95	<i>Картометрический метод</i>	2,50	-
16	361895,81	2157510,94	<i>Картометрический метод</i>	2,50	-
17	361863,51	2157535,59	<i>Картометрический метод</i>	2,50	-
18	361851,63	2157533,06	<i>Картометрический метод</i>	2,50	-
19	361820,32	2157537,69	<i>Картометрический метод</i>	2,50	-
20	361794,9	2157543,9	<i>Картометрический метод</i>	2,50	-
21	361769,4	2157552,08	<i>Картометрический метод</i>	2,50	-
22	361757,37	2157551,79	<i>Картометрический метод</i>	2,50	-
23	361743,36	2157541,71	<i>Картометрический метод</i>	2,50	-
24	361732,36	2157520,06	<i>Картометрический метод</i>	2,50	-
25	361723,32	2157483,27	<i>Картометрический метод</i>	2,50	-
26	361729,45	2157463,67	<i>Картометрический метод</i>	2,50	-
27	361756,61	2157447,6	<i>Картометрический метод</i>	2,50	-
28	361776,83	2157439,19	<i>Картометрический метод</i>	2,50	-
29	361782,1	2157424,19	<i>Картометрический метод</i>	2,50	-
30	361769,68	2157420,35	<i>Картометрический метод</i>	2,50	-
31	361751,06	2157422,21	<i>Картометрический метод</i>	2,50	-
32	361740,16	2157413,81	<i>Картометрический метод</i>	2,50	-
33	361740,67	2157401,91	<i>Картометрический метод</i>	2,50	-
34	361743,8	2157374,9	<i>Картометрический метод</i>	2,50	-
35	361766,88	2157358,2	<i>Картометрический метод</i>	2,50	-
36	361781,57	2157342,67	<i>Картометрический метод</i>	2,50	-
37	361787,17	2157329,4	<i>Картометрический метод</i>	2,50	-
38	361787,19	2157316,43	<i>Картометрический метод</i>	2,50	-

Сведения о местоположении границ объекта

39	361775,08	2157308,5	Картометрический метод	2,50	-
40	361759,73	2157314,47	Картометрический метод	2,50	-
41	361749,52	2157324,1	Картометрический метод	2,50	-
42	361741,48	2157332,76	Картометрический метод	2,50	-
43	361716,92	2157343,64	Картометрический метод	2,50	-
44	361697,06	2157244,44	Картометрический метод	2,50	-
45	361712,78	2157244,18	Картометрический метод	2,50	-
46	361713,42	2157076,67	Картометрический метод	2,50	-
47	361730,93	2156776,29	Картометрический метод	2,50	-
48	361745,75	2156587,68	Картометрический метод	2,50	-
49	361761,95	2156480,95	Картометрический метод	2,50	-
50	361771,61	2156449,98	Картометрический метод	2,50	-
51	361811,06	2156386,58	Картометрический метод	2,50	-
52	361850,97	2156339,34	Картометрический метод	2,50	-
53	361947,01	2156232	Картометрический метод	2,50	-
1	361979,94	2156216,66	Картометрический метод	2,50	-
ЗУ1(2)					
54	361541,96	2156196,76	Картометрический метод	2,50	-
55	361713,09	2156267,65	Картометрический метод	2,50	-
56	361737,31	2156281,24	Картометрический метод	2,50	-
57	361683,39	2156356,46	Картометрический метод	2,50	-
58	361671,6	2156361,26	Картометрический метод	2,50	-
59	361602,88	2156528,49	Картометрический метод	2,50	-
60	361582,83	2156636,22	Картометрический метод	2,50	-
61	361567,49	2156638,88	Картометрический метод	2,50	-
62	361563,66	2156643,35	Картометрический метод	2,50	-
63	361546,94	2156780,34	Картометрический метод	2,50	-
64	361531,5	2156949,5	Картометрический метод	2,50	-
65	361517,64	2157055,28	Картометрический метод	2,50	-
66	361457,87	2157044,15	Картометрический метод	2,50	-
67	361298,61	2157000,93	Картометрический метод	2,50	-
68	361332,37	2156814,51	Картометрический метод	2,50	-
69	361365,09	2156619,05	Картометрический метод	2,50	-
70	361396,53	2156466,08	Картометрический метод	2,50	-
71	361415,65	2156397,67	Картометрический метод	2,50	-
72	361457,3	2156318,43	Картометрический метод	2,50	-
54	361541,96	2156196,76	Картометрический метод	2,50	-
ЗУ1(3)					
73	361453,75	2157054,03	Картометрический метод	2,50	-
74	361516,15	2157066,63	Картометрический метод	2,50	-
75	361519,74	2157140,36	Картометрический метод	2,50	-
76	361533,02	2157145,69	Картометрический метод	2,50	-
77	361556,67	2157149,87	Картометрический метод	2,50	-
78	361571,88	2157156,47	Картометрический метод	2,50	-
79	361583,21	2157170,46	Картометрический метод	2,50	-
80	361590,17	2157193,79	Картометрический метод	2,50	-
81	361589,02	2157220,76	Картометрический метод	2,50	-
82	361607,06	2157231,96	Картометрический метод	2,50	-
83	361621	2157256,56	Картометрический метод	2,50	-
84	361622,44	2157294,49	Картометрический метод	2,50	-
85	361607,88	2157326,06	Картометрический метод	2,50	-

Сведения о местоположении границ объекта

86	361605	2157349,64	Картометрический метод	2,50	-
87	361611,29	2157362,49	Картометрический метод	2,50	-
88	361608,96	2157378,89	Картометрический метод	2,50	-
89	361600,22	2157390,92	Картометрический метод	2,50	-
90	361589,76	2157402,44	Картометрический метод	2,50	-
91	361589,22	2157419,25	Картометрический метод	2,50	-
92	361603,7	2157437,16	Картометрический метод	2,50	-
93	361615,19	2157443,85	Картометрический метод	2,50	-
94	361626,17	2157455,97	Картометрический метод	2,50	-
95	361625,85	2157468,87	Картометрический метод	2,50	-
96	361611,7	2157473	Картометрический метод	2,50	-
97	361585,86	2157474,02	Картометрический метод	2,50	-
98	361558,97	2157461,15	Картометрический метод	2,50	-
99	361519,61	2157372,8	Картометрический метод	2,50	-
100	361476,81	2157305,36	Картометрический метод	2,50	-
101	361457,08	2157318,29	Картометрический метод	2,50	-
102	361473,33	2157365,11	Картометрический метод	2,50	-
103	361494,45	2157408,57	Картометрический метод	2,50	-
104	361492,19	2157420,05	Картометрический метод	2,50	-
105	361466,39	2157424,97	Картометрический метод	2,50	-
106	361466,12	2157442,61	Картометрический метод	2,50	-
107	361495,64	2157445,61	Картометрический метод	2,50	-
108	361504,25	2157452,99	Картометрический метод	2,50	-
109	361507,12	2157464,75	Картометрический метод	2,50	-
110	361499,16	2157475,61	Картометрический метод	2,50	-
111	361433,78	2157495,69	Картометрический метод	2,50	-
112	361431,38	2157486,72	Картометрический метод	2,50	-
113	361416,93	2157481,2	Картометрический метод	2,50	-
114	361386,33	2157475,67	Картометрический метод	2,50	-
115	361361,69	2157470,57	Картометрический метод	2,50	-
116	361346,82	2157461,65	Картометрический метод	2,50	-
117	361330,25	2157437,01	Картометрический метод	2,50	-
118	361324,3	2157394,09	Картометрический метод	2,50	-
119	361322,17	2157335,88	Картометрический метод	2,50	-
120	361321,75	2157307,83	Картометрический метод	2,50	-
121	361312,82	2157263,64	Картометрический метод	2,50	-
122	361280,93	2157228,84	Картометрический метод	2,50	-
123	361314,91	2157194,57	Картометрический метод	2,50	-
124	361343,39	2157140,39	Картометрический метод	2,50	-
125	361402,02	2157156,65	Картометрический метод	2,50	-
126	361412,46	2157106,2	Картометрический метод	2,50	-
127	361358,18	2157091,23	Картометрический метод	2,50	-
128	361374,07	2157031,64	Картометрический метод	2,50	-
73	361453,75	2157054,03	Картометрический метод	2,50	-
ЗУ1(4)					
129	357479,92	2159317,74	Картометрический метод	2,50	-
130	357728,71	2159444,76	Картометрический метод	2,50	-
131	357804,2	2159483	Картометрический метод	2,50	-
132	357900,58	2159513,87	Картометрический метод	2,50	-
133	357903,21	2159514,64	Картометрический метод	2,50	-
134	357734,67	2159511,01	Картометрический метод	2,50	-

Сведения о местоположении границ объекта

135	357567,43	2159503,61	Картометрический метод	2,50	-
136	357464,46	2159496,07	Картометрический метод	2,50	-
137	357397,22	2159492,8	Картометрический метод	2,50	-
138	357362,6	2159490,71	Картометрический метод	2,50	-
139	357335,25	2159487,99	Картометрический метод	2,50	-
140	357296,39	2159483,26	Картометрический метод	2,50	-
141	357269,46	2159473,86	Картометрический метод	2,50	-
142	357249,86	2159463,21	Картометрический метод	2,50	-
143	357230,53	2159447,82	Картометрический метод	2,50	-
144	357213,64	2159430,25	Картометрический метод	2,50	-
145	357202,69	2159416,2	Картометрический метод	2,50	-
146	357181,64	2159384,97	Картометрический метод	2,50	-
147	357134,55	2159304,81	Картометрический метод	2,50	-
148	357075,15	2159207,63	Картометрический метод	2,50	-
149	357069,18	2159197,52	Картометрический метод	2,50	-
150	357067,73	2159198,08	Картометрический метод	2,50	-
151	357065,45	2159192,29	Картометрический метод	2,50	-
152	357063,44	2159187,5	Картометрический метод	2,50	-
153	357055,24	2159175,19	Картометрический метод	2,50	-
154	357055,08	2159151,86	Картометрический метод	2,50	-
155	357058,74	2159142,25	Картометрический метод	2,50	-
156	357065,64	2159133,53	Картометрический метод	2,50	-
157	357148,19	2159167,77	Картометрический метод	2,50	-
158	357326,9	2159243,81	Картометрический метод	2,50	-
129	357479,92	2159317,74	Картометрический метод	2,50	-
ЗУ1(5)					
159	357593,61	2159520,79	Картометрический метод	2,50	-
160	357586,43	2159585,89	Картометрический метод	2,50	-
161	357576,27	2159632,86	Картометрический метод	2,50	-
162	357562,69	2159653,47	Картометрический метод	2,50	-
163	357539,47	2159668,05	Картометрический метод	2,50	-
164	357437,3	2159650,88	Картометрический метод	2,50	-
165	357455,75	2159530,05	Картометрический метод	2,50	-
166	357463,49	2159512,04	Картометрический метод	2,50	-
167	357566,5	2159519,59	Картометрический метод	2,50	-
159	357593,61	2159520,79	Картометрический метод	2,50	-
ЗУ1(6)					
168	357120,82	2159313,03	Картометрический метод	2,50	-
169	357168,09	2159393,5	Картометрический метод	2,50	-
170	357189,73	2159425,59	Картометрический метод	2,50	-
171	357201,53	2159440,74	Картометрический метод	2,50	-
172	357219,74	2159459,68	Картометрический метод	2,50	-
173	357240,99	2159476,59	Картометрический метод	2,50	-
174	357262,95	2159488,54	Картометрический метод	2,50	-
175	357292,74	2159498,94	Картометрический метод	2,50	-
176	357333,5	2159503,9	Картометрический метод	2,50	-
177	357361,33	2159506,66	Картометрический метод	2,50	-
178	357396,35	2159508,78	Картометрический метод	2,50	-
179	357406,55	2159563,73	Картометрический метод	2,50	-
180	357395,41	2159622,66	Картометрический метод	2,50	-
181	357359,87	2159691,6	Картометрический метод	2,50	-

Сведения о местоположении границ объекта

182	357334,67	2159712,61	Картометрический метод	2,50	-
183	357286,36	2159725,91	Картометрический метод	2,50	-
184	357244,35	2159723,11	Картометрический метод	2,50	-
185	357217,75	2159724,51	Картометрический метод	2,50	-
186	357192,55	2159750,41	Картометрический метод	2,50	-
187	357177,84	2159757,41	Картометрический метод	2,50	-
188	357161,04	2159752,16	Картометрический метод	2,50	-
189	357141,79	2159746,91	Картометрический метод	2,50	-
190	357125,69	2159754,26	Картометрический метод	2,50	-
191	357118,33	2159770,37	Картометрический метод	2,50	-
192	357114,48	2159780,17	Картометрический метод	2,50	-
193	357099,43	2159793,12	Картометрический метод	2,50	-
194	357091,73	2159782,97	Картометрический метод	2,50	-
195	357077,38	2159742,71	Картометрический метод	2,50	-
196	357038,52	2159647,15	Картометрический метод	2,50	-
197	356989,51	2159532,33	Картометрический метод	2,50	-
198	356953,46	2159480,87	Картометрический метод	2,50	-
199	356899,9	2159412,61	Картометрический метод	2,50	-
200	356845,99	2159358,35	Картометрический метод	2,50	-
201	356872,95	2159332,8	Картометрический метод	2,50	-
202	356911,1	2159292,19	Картометрический метод	2,50	-
203	356931,41	2159254,03	Картометрический метод	2,50	-
204	356928,26	2159238,98	Картометрический метод	2,50	-
205	356913,9	2159231,63	Картометрический метод	2,50	-
206	356885,9	2159237,23	Картометрический метод	2,50	-
207	356871,52	2159227,8	Картометрический метод	2,50	-
208	356863,86	2159236,5	Картометрический метод	2,50	-
209	356846,4	2159221,81	Картометрический метод	2,50	-
210	356852,7	2159215,44	Картометрический метод	2,50	-
211	356822,18	2159195,4	Картометрический метод	2,50	-
212	356942,24	2159083,55	Картометрический метод	2,50	-
213	356964,46	2159103,14	Картометрический метод	2,50	-
214	356999,22	2159134,97	Картометрический метод	2,50	-
215	357021,93	2159158,92	Картометрический метод	2,50	-
216	357036,01	2159175,19	Картометрический метод	2,50	-
217	357048,04	2159193,19	Картометрический метод	2,50	-
218	357061,44	2159215,87	Картометрический метод	2,50	-
168	357120,82	2159313,03	Картометрический метод	2,50	-
ЗУ1(7)					
219	356763,03	2158814,37	Картометрический метод	2,50	-
220	357003,17	2158998,49	Картометрический метод	2,50	-
221	357023,01	2158951,02	Картометрический метод	2,50	-
222	357072,48	2158979,59	Картометрический метод	2,50	-
223	357126,74	2159010,57	Картометрический метод	2,50	-
224	357057,44	2159110,59	Картометрический метод	2,50	-
225	357011,42	2159091,47	Картометрический метод	2,50	-
226	356953,12	2159059,72	Картометрический метод	2,50	-
227	356911,33	2159031,34	Картометрический метод	2,50	-
228	356881,45	2159004,9	Картометрический метод	2,50	-
229	356765,52	2158897,29	Картометрический метод	2,50	-
230	356675,99	2158823,57	Картометрический метод	2,50	-

Сведения о местоположении границ объекта

231	356601,46	2158763,72	Картометрический метод	2,50	-
232	356358,61	2158568,26	Картометрический метод	2,50	-
233	356524,99	2158684,85	Картометрический метод	2,50	-
234	356687,42	2158810,86	Картометрический метод	2,50	-
235	356709,12	2158780,76	Картометрический метод	2,50	-
219	356763,03	2158814,37	Картометрический метод	2,50	-
ЗУ1(8)					
236	356344,41	2158583,67	Картометрический метод	2,50	-
237	356831,87	2158995,69	Картометрический метод	2,50	-
238	356903,18	2159053,86	Картометрический метод	2,50	-
239	356921,17	2159066,85	Картометрический метод	2,50	-
240	356795,82	2159178,8	Картометрический метод	2,50	-
241	356718,92	2159130,81	Картометрический метод	2,50	-
242	356611,11	2159067,81	Картометрический метод	2,50	-
243	356529,19	2158994,99	Картометрический метод	2,50	-
244	356443,78	2158912,38	Картометрический метод	2,50	-
245	356410,17	2158894,88	Картометрический метод	2,50	-
246	356342,26	2158812,27	Картометрический метод	2,50	-
247	356305,16	2158763,26	Картометрический метод	2,50	-
248	356271,55	2158698,15	Картометрический метод	2,50	-
249	356277,85	2158667,34	Картометрический метод	2,50	-
250	356329,77	2158599,52	Картометрический метод	2,50	-
236	356344,41	2158583,67	Картометрический метод	2,50	-
ЗУ1(9)					
251	357907,77	2160332,6	Картометрический метод	2,50	-
252	357909,43	2160335,48	Картометрический метод	2,50	-
253	357913,99	2160343,19	Картометрический метод	2,50	-
254	357926,42	2160383,67	Картометрический метод	2,50	-
255	357934,9	2160416,53	Картометрический метод	2,50	-
256	357944,88	2160472,07	Картометрический метод	2,50	-
257	357950,44	2160498,8	Картометрический метод	2,50	-
258	357965,24	2160554,42	Картометрический метод	2,50	-
259	357971,32	2160579,38	Картометрический метод	2,50	-
260	357977,81	2160612,95	Картометрический метод	2,50	-
261	357989,34	2160669,91	Картометрический метод	2,50	-
262	358010,11	2160749,65	Картометрический метод	2,50	-
263	357944,99	2160763,65	Картометрический метод	2,50	-
264	357909,62	2160768,92	Картометрический метод	2,50	-
265	357892,5	2160709,63	Картометрический метод	2,50	-
266	357888,45	2160693,03	Картометрический метод	2,50	-
267	357843,47	2160526,31	Картометрический метод	2,50	-
268	357832,15	2160472,15	Картометрический метод	2,50	-
269	357812,19	2160419,24	Картометрический метод	2,50	-
270	357807,78	2160390,77	Картометрический метод	2,50	-
271	357803,93	2160378,69	Картометрический метод	2,50	-
272	357800,67	2160371,27	Картометрический метод	2,50	-
273	357798,58	2160364,3	Картометрический метод	2,50	-
274	357798,1	2160356,87	Картометрический метод	2,50	-
275	357799,5	2160348,72	Картометрический метод	2,50	-
276	357798,25	2160340,72	Картометрический метод	2,50	-
277	357792,51	2160332,53	Картометрический метод	2,50	-

Сведения о местоположении границ объекта

278	357792,04	2160324,83	Картометрический метод	2,50	-
279	357791,92	2160315,03	Картометрический метод	2,50	-
280	357792,81	2160306,59	Картометрический метод	2,50	-
281	357792,86	2160299,18	Картометрический метод	2,50	-
282	357788,77	2160289,47	Картометрический метод	2,50	-
283	357781,57	2160278,05	Картометрический метод	2,50	-
284	357773,49	2160268,7	Картометрический метод	2,50	-
285	357766,25	2160252,24	Картометрический метод	2,50	-
286	357754,45	2160236,91	Картометрический метод	2,50	-
287	357748,8	2160232,7	Картометрический метод	2,50	-
288	357796,97	2160178,58	Картометрический метод	2,50	-
289	357815,68	2160199,31	Картометрический метод	2,50	-
290	357877,86	2160284,09	Картометрический метод	2,50	-
251	357907,77	2160332,6	Картометрический метод	2,50	-
ЗУ1(10)					
291	358165,76	2160544,86	Картометрический метод	2,50	-
292	358202,65	2160678,95	Картометрический метод	2,50	-
293	358226,43	2160769,96	Картометрический метод	2,50	-
294	358260,02	2160843,24	Картометрический метод	2,50	-
295	358299,44	2160842,34	Картометрический метод	2,50	-
296	358328,82	2160843,25	Картометрический метод	2,50	-
297	358344,15	2160836,78	Картометрический метод	2,50	-
298	358345,49	2160919,34	Картометрический метод	2,50	-
299	358346,8	2160990,79	Картометрический метод	2,50	-
300	358279,75	2161000,99	Картометрический метод	2,50	-
301	358170,92	2161015,49	Картометрический метод	2,50	-
302	358162,61	2160992,75	Картометрический метод	2,50	-
303	358138,19	2160944,29	Картометрический метод	2,50	-
304	358114,4	2160916,21	Картометрический метод	2,50	-
305	358082,98	2160870,87	Картометрический метод	2,50	-
306	358060,56	2160829,39	Картометрический метод	2,50	-
307	358030,7	2160774,81	Картометрический метод	2,50	-
308	358011,5	2160728,46	Картометрический метод	2,50	-
309	357987,99	2160622,26	Картометрический метод	2,50	-
310	357978,05	2160568,2	Картометрический метод	2,50	-
311	357963,8	2160516,01	Картометрический метод	2,50	-
312	357953,67	2160469,9	Картометрический метод	2,50	-
313	357951,07	2160434,7	Картометрический метод	2,50	-
314	358035,12	2160422,07	Картометрический метод	2,50	-
315	358083,11	2160435,69	Картометрический метод	2,50	-
316	358103,57	2160454,91	Картометрический метод	2,50	-
317	358111,78	2160473,79	Картометрический метод	2,50	-
318	358132,48	2160510,15	Картометрический метод	2,50	-
291	358165,76	2160544,86	Картометрический метод	2,50	-
ЗУ1(11)					
319	358557,24	2160839,95	Картометрический метод	2,50	-
320	358571,95	2160860,95	Картометрический метод	2,50	-
321	358574,75	2160917,81	Картометрический метод	2,50	-
322	358576,94	2160995,4	Картометрический метод	2,50	-
323	358588,04	2161033,88	Картометрический метод	2,50	-
324	358646,16	2161096,9	Картометрический метод	2,50	-

Сведения о местоположении границ объекта

325	358382,3	2161069,93	Картометрический метод	2,50	-
326	358364,24	2161067,64	Картометрический метод	2,50	-
327	358364,8	2161047,96	Картометрический метод	2,50	-
328	358364,8	2160990,63	Картометрический метод	2,50	-
329	358400,72	2160991,91	Картометрический метод	2,50	-
330	358439,83	2160994,34	Картометрический метод	2,50	-
331	358471,23	2161002,28	Картометрический метод	2,50	-
332	358492,33	2161002,91	Картометрический метод	2,50	-
333	358556,59	2161008,05	Картометрический метод	2,50	-
334	358556,13	2161000,75	Картометрический метод	2,50	-
335	358550,61	2161000,42	Картометрический метод	2,50	-
336	358541,04	2160999,85	Картометрический метод	2,50	-
337	358531,47	2160999,28	Картометрический метод	2,50	-
338	358515,83	2160998,19	Картометрический метод	2,50	-
339	358472,46	2160997,49	Картометрический метод	2,50	-
340	358437,74	2160988,43	Картометрический метод	2,50	-
341	358364,67	2160983,36	Картометрический метод	2,50	-
342	358363,49	2160919,03	Картометрический метод	2,50	-
343	358362,03	2160829,47	Картометрический метод	2,50	-
344	358447,3	2160831,59	Картометрический метод	2,50	-
345	358461,84	2160831,94	Картометрический метод	2,50	-
346	358529,58	2160832,26	Картометрический метод	2,50	-
319	358557,24	2160839,95	Картометрический метод	2,50	-
ЗУ(12)					
347	358346,8	2161001,53	Картометрический метод	2,50	-
348	358346,8	2161047,71	Картометрический метод	2,50	-
349	358346,03	2161074,4	Картометрический метод	2,50	-
350	358345,44	2161090,4	Картометрический метод	2,50	-
351	358339,92	2161116,25	Картометрический метод	2,50	-
352	358294,53	2161236,97	Картометрический метод	2,50	-
353	358262,32	2161337,63	Картометрический метод	2,50	-
354	358172,99	2161542,86	Картометрический метод	2,50	-
355	358139,42	2161543,93	Картометрический метод	2,50	-
356	358137,96	2161533,1	Картометрический метод	2,50	-
357	358140,64	2161494,01	Картометрический метод	2,50	-
358	358149,8	2161465,56	Картометрический метод	2,50	-
359	358156,9	2161437,81	Картометрический метод	2,50	-
360	358163,1	2161412,71	Картометрический метод	2,50	-
361	358169,02	2161388,75	Картометрический метод	2,50	-
362	358174,74	2161365,6	Картометрический метод	2,50	-
363	358181,79	2161340,52	Картометрический метод	2,50	-
364	358181,92	2161340,04	Картометрический метод	2,50	-
365	358186,14	2161315,21	Картометрический метод	2,50	-
366	358189,91	2161289,8	Картометрический метод	2,50	-
367	358189,45	2161264,93	Картометрический метод	2,50	-
368	358189,13	2161240,12	Картометрический метод	2,50	-
369	358187,87	2161214,84	Картометрический метод	2,50	-
370	358187,18	2161189,59	Картометрический метод	2,50	-
371	358186,5	2161164,69	Картометрический метод	2,50	-
372	358185,81	2161139,54	Картометрический метод	2,50	-
373	358185,87	2161114,48	Картометрический метод	2,50	-

Сведения о местоположении границ объекта

374	358186,35	2161089,43	Картометрический метод	2,50	-
375	358186,85	2161064,49	Картометрический метод	2,50	-
376	358187,73	2161043,82	Картометрический метод	2,50	-
377	358180,4	2161025,15	Картометрический метод	2,50	-
378	358190,84	2161023,76	Картометрический метод	2,50	-
347	358346,8	2161001,53	Картометрический метод	2,50	-
ЗУ1(13)					
379	358362,31	2161209,88	Картометрический метод	2,50	-
380	358360,65	2161221,51	Картометрический метод	2,50	-
381	358343,73	2161388,14	Картометрический метод	2,50	-
382	358343,5	2161435,32	Картометрический метод	2,50	-
383	358342,6	2161542,51	Картометрический метод	2,50	-
384	358187,14	2161543,01	Картометрический метод	2,50	-
385	358268,61	2161358,55	Картометрический метод	2,50	-
386	358328,28	2161208,94	Картометрический метод	2,50	-
379	358362,31	2161209,88	Картометрический метод	2,50	-
ЗУ1(14)					
387	357794,88	2161060,11	Картометрический метод	2,50	-
388	357802,94	2161083,36	Картометрический метод	2,50	-
389	357808,48	2161102,66	Картометрический метод	2,50	-
390	357790,91	2161114,23	Картометрический метод	2,50	-
391	357766,6	2161125,51	Картометрический метод	2,50	-
392	357760,88	2161151,62	Картометрический метод	2,50	-
393	357755,92	2161188,12	Картометрический метод	2,50	-
394	357751,14	2161218,6	Картометрический метод	2,50	-
395	357737,67	2161229,69	Картометрический метод	2,50	-
396	357726,18	2161249,6	Картометрический метод	2,50	-
397	357727,39	2161282,34	Картометрический метод	2,50	-
398	357753,65	2161271,93	Картометрический метод	2,50	-
399	357770,11	2161267,86	Картометрический метод	2,50	-
400	357784,35	2161269,26	Картометрический метод	2,50	-
401	357795,67	2161283,25	Картометрический метод	2,50	-
402	357804,48	2161300,3	Картометрический метод	2,50	-
403	357812,87	2161317,92	Картометрический метод	2,50	-
404	357795,52	2161327,23	Картометрический метод	2,50	-
405	357721,3	2161348,24	Картометрический метод	2,50	-
406	357664,6	2161365,04	Картометрический метод	2,50	-
407	357626,79	2161360,84	Картометрический метод	2,50	-
408	357621,51	2161354,24	Картометрический метод	2,50	-
409	357717,57	2161093,42	Картометрический метод	2,50	-
410	357789,8	2161062,07	Картометрический метод	2,50	-
387	357794,88	2161060,11	Картометрический метод	2,50	-
ЗУ1(15)					
411	357652,69	2161230,62	Картометрический метод	2,50	-
412	357612,29	2161342,71	Картометрический метод	2,50	-
413	357584,78	2161308,33	Картометрический метод	2,50	-
414	357603,69	2161254,42	Картометрический метод	2,50	-
415	357634,49	2161235,52	Картометрический метод	2,50	-
411	357652,69	2161230,62	Картометрический метод	2,50	-
ЗУ1(16)					
416	361468,64	2161445,9	Картометрический метод	2,50	-
417	361411,93	2161458,51	Картометрический метод	2,50	-

Сведения о местоположении границ объекта

418	361386,03	2161471,12	Картометрический метод	2,50	-
419	361353,83	2161501,21	Картометрический метод	2,50	-
420	361331,42	2161511,02	Картометрический метод	2,50	-
421	361285,92	2161517,31	Картометрический метод	2,50	-
422	361230,6	2161533,42	Картометрический метод	2,50	-
423	361182,31	2161539,02	Картометрический метод	2,50	-
424	361128,39	2161544,62	Картометрический метод	2,50	-
425	361087,08	2161568,44	Картометрический метод	2,50	-
426	361041,57	2161585,22	Картометрический метод	2,50	-
427	360982,08	2161605,53	Картометрический метод	2,50	-
428	360975,78	2161609,56	Картометрический метод	2,50	-
429	360907,98	2161578,41	Картометрический метод	2,50	-
430	360829,73	2161564,36	Картометрический метод	2,50	-
431	360723,06	2161554,28	Картометрический метод	2,50	-
432	360702,77	2161548,4	Картометрический метод	2,50	-
433	360559,6	2161519,19	Картометрический метод	2,50	-
434	360595,01	2161435,59	Картометрический метод	2,50	-
435	360605,56	2161398,51	Картометрический метод	2,50	-
436	360613,79	2161377,66	Картометрический метод	2,50	-
437	360685,07	2161245,45	Картометрический метод	2,50	-
438	360756,79	2161118,08	Картометрический метод	2,50	-
416	361468,64	2161445,9	Картометрический метод	2,50	-
3У1(17)					
439	360819,17	2161573,64	Картометрический метод	2,50	-
440	360864,29	2161584,54	Картометрический метод	2,50	-
441	360872,62	2161589,62	Картометрический метод	2,50	-
442	360884,39	2161594,5	Картометрический метод	2,50	-
443	360889,98	2161596,73	Картометрический метод	2,50	-
444	360939,76	2161616,95	Картометрический метод	2,50	-
445	360935,12	2161630,97	Картометрический метод	2,50	-
446	360921,33	2161662,61	Картометрический метод	2,50	-
447	360850,3	2161632,59	Картометрический метод	2,50	-
448	360779,67	2161627,43	Картометрический метод	2,50	-
449	360734,1	2161690,15	Картометрический метод	2,50	-
450	360715,89	2161641,03	Картометрический метод	2,50	-
451	360652,7	2161634,75	Картометрический метод	2,50	-
452	360570,67	2161607,91	Картометрический метод	2,50	-
453	360560,03	2161642,83	Картометрический метод	2,50	-
454	360460,26	2161609,93	Картометрический метод	2,50	-
455	360468,23	2161581,93	Картометрический метод	2,50	-
456	360176,04	2161507,82	Картометрический метод	2,50	-
457	360177,09	2161498,13	Картометрический метод	2,50	-
458	360180,54	2161483,03	Картометрический метод	2,50	-
459	360186,7	2161465,51	Картометрический метод	2,50	-
460	360198,76	2161461,32	Картометрический метод	2,50	-
461	360251,86	2161471,52	Картометрический метод	2,50	-
462	360347,88	2161495,21	Картометрический метод	2,50	-
463	360448,27	2161515,32	Картометрический метод	2,50	-
464	360584,07	2161529,5	Картометрический метод	2,50	-
465	360662,14	2161547,88	Картометрический метод	2,50	-
466	360680,09	2161551,28	Картометрический метод	2,50	-

Сведения о местоположении границ объекта

467	360712,45	2161557,87	Картометрический метод	2,50	-
468	360732,03	2161561,56	Картометрический метод	2,50	-
469	360793,81	2161567,84	Картометрический метод	2,50	-
439	360819,17	2161573,64	Картометрический метод	2,50	-
ЗУ1(18)					
470	360747,37	2161113,74	Картометрический метод	2,50	-
471	360675,92	2161244,81	Картометрический метод	2,50	-
472	360606,59	2161375,24	Картометрический метод	2,50	-
473	360597,78	2161397,6	Картометрический метод	2,50	-
474	360589,86	2161431,43	Картометрический метод	2,50	-
475	360553,64	2161517,38	Картометрический метод	2,50	-
476	360450,48	2161501,54	Картометрический метод	2,50	-
477	360199,7	2161451,57	Картометрический метод	2,50	-
478	360197,24	2161445,68	Картометрический метод	2,50	-
479	360202,44	2161431,71	Картометрический метод	2,50	-
480	360218,64	2161402,23	Картометрический метод	2,50	-
481	360233,69	2161376,57	Картометрический метод	2,50	-
482	360273,13	2161316,71	Картометрический метод	2,50	-
483	360294,17	2161285,53	Картометрический метод	2,50	-
484	360323,12	2161244,98	Картометрический метод	2,50	-
485	360380,5	2161167,91	Картометрический метод	2,50	-
486	360402,84	2161134,17	Картометрический метод	2,50	-
487	360413,72	2161115,75	Картометрический метод	2,50	-
488	360422,63	2161093,96	Картометрический метод	2,50	-
489	360434,22	2161048,44	Картометрический метод	2,50	-
490	360442,52	2161005,33	Картометрический метод	2,50	-
491	360449,03	2160963,28	Картометрический метод	2,50	-
492	360479,75	2160979,65	Картометрический метод	2,50	-
493	360640,76	2161060,15	Картометрический метод	2,50	-
494	360737,4	2161109,15	Картометрический метод	2,50	-
470	360747,37	2161113,74	Картометрический метод	2,50	-
ЗУ1(19)					
495	360428,2	2160980,14	Картометрический метод	2,50	-
496	360424,78	2161002,25	Картометрический метод	2,50	-
497	360416,64	2161044,51	Картометрический метод	2,50	-
498	360405,49	2161088,3	Картометрический метод	2,50	-
499	360397,55	2161107,72	Картометрический метод	2,50	-
500	360387,57	2161124,61	Картометрический метод	2,50	-
501	360365,76	2161157,56	Картометрический метод	2,50	-
502	360308,57	2161234,38	Картометрический метод	2,50	-
503	360279,38	2161275,27	Картометрический метод	2,50	-
504	360258,16	2161306,72	Картометрический метод	2,50	-
505	360218,4	2161367,06	Картометрический метод	2,50	-
506	360202,99	2161393,34	Картометрический метод	2,50	-
507	360180,6	2161434,06	Картометрический метод	2,50	-
508	360169,92	2161458,97	Картометрический метод	2,50	-
509	360163,22	2161478,02	Картометрический метод	2,50	-
510	360159,31	2161495,14	Картометрический метод	2,50	-
511	360159,15	2161496,63	Картометрический метод	2,50	-
512	360150,68	2161493,86	Картометрический метод	2,50	-
513	360104,53	2161466,39	Картометрический метод	2,50	-

Сведения о местоположении границ объекта

514	360076,8	2161440,48	Картометрический метод	2,50	-
515	360009,91	2161399,79	Картометрический метод	2,50	-
516	360003,85	2161400,82	Картометрический метод	2,50	-
517	359994,91	2161393,75	Картометрический метод	2,50	-
518	359908,8	2161310,78	Картометрический метод	2,50	-
519	359864,7	2161270,53	Картометрический метод	2,50	-
520	359846,49	2161256,88	Картометрический метод	2,50	-
521	359828,28	2161248,82	Картометрический метод	2,50	-
522	359780,33	2161234,49	Картометрический метод	2,50	-
523	359758,97	2161223,63	Картометрический метод	2,50	-
524	359736,57	2161206,83	Картометрический метод	2,50	-
525	359715,92	2161190,73	Картометрический метод	2,50	-
526	359725,04	2161169,72	Картометрический метод	2,50	-
527	359853,85	2161017,1	Картометрический метод	2,50	-
528	359872,04	2161012,19	Картометрический метод	2,50	-
529	359891,65	2161022,69	Картометрический метод	2,50	-
530	359993,86	2161104,61	Картометрический метод	2,50	-
531	360110,78	2161199,83	Картометрический метод	2,50	-
532	360237,51	2161040,21	Картометрический метод	2,50	-
533	360345,33	2161077,3	Картометрический метод	2,50	-
534	360392,22	2161101,82	Картометрический метод	2,50	-
535	360402,73	2161079,41	Картометрический метод	2,50	-
536	360418,83	2161031,1	Картометрический метод	2,50	-
537	360424,09	2160981,39	Картометрический метод	2,50	-
495	360428,2	2160980,14	Картометрический метод	2,50	-
<u>3У1(20)</u>					
538	365231,1	2161106,29	Картометрический метод	2,50	-
539	365305,59	2161134,52	Картометрический метод	2,50	-
540	365329,4	2161155,53	Картометрический метод	2,50	-
541	365316,1	2161179,34	Картометрический метод	2,50	-
542	365285,99	2161179,34	Картометрический метод	2,50	-
543	365255,88	2161198,24	Картометрический метод	2,50	-
544	365236,98	2161226,94	Картометрический метод	2,50	-
545	365229,28	2161252,85	Картометрический метод	2,50	-
546	365233,48	2161282,25	Картометрический метод	2,50	-
547	365229,28	2161306,76	Картометрический метод	2,50	-
548	365202,68	2161325,66	Картометрический метод	2,50	-
549	365153,67	2161374,67	Картометрический метод	2,50	-
550	365141,07	2161385,87	Картометрический метод	2,50	-
551	365119,97	2161341,08	Картометрический метод	2,50	-
552	365126,32	2161302,48	Картометрический метод	2,50	-
553	365132,23	2161284,86	Картометрический метод	2,50	-
554	365144,02	2161252,88	Картометрический метод	2,50	-
555	365163,95	2161216,83	Картометрический метод	2,50	-
538	365231,1	2161106,29	Картометрический метод	2,50	-
<u>3У1(21)</u>					
556	365215,28	2161117,03	Картометрический метод	2,50	-
557	365156,28	2161213,98	Картометрический метод	2,50	-
558	365143,51	2161215,42	Картометрический метод	2,50	-
559	365126,99	2161211,55	Картометрический метод	2,50	-
560	365110,96	2161201,56	Картометрический метод	2,50	-

Сведения о местоположении границ объекта

561	365167,67	2161098,82	Картометрический метод	2,50	-
556	365215,28	2161117,03	Картометрический метод	2,50	-
ЗУ(22)					
562	365120,67	2161276,42	Картометрический метод	2,50	-
563	365100,76	2161371,31	Картометрический метод	2,50	-
564	365090,13	2161419,67	Картометрический метод	2,50	-
565	365080,86	2161433,48	Картометрический метод	2,50	-
566	365040,25	2161474,78	Картометрический метод	2,50	-
567	364980,04	2161518,89	Картометрический метод	2,50	-
568	364906,66	2161572,56	Картометрический метод	2,50	-
569	364793,46	2161433,65	Картометрический метод	2,50	-
570	364790,13	2161431,79	Картометрический метод	2,50	-
571	364800,27	2161411,54	Картометрический метод	2,50	-
572	364825,48	2161382,93	Картометрический метод	2,50	-
573	364848,87	2161361,55	Картометрический метод	2,50	-
574	364873,19	2161343,57	Картометрический метод	2,50	-
575	364904,36	2161327,58	Картометрический метод	2,50	-
576	364935,21	2161322,46	Картометрический метод	2,50	-
577	364983,72	2161294,38	Картометрический метод	2,50	-
578	365074,87	2161234,77	Картометрический метод	2,50	-
562	365120,67	2161276,42	Картометрический метод	2,50	-
ЗУ(23)					
579	364741,44	2161242,59	Картометрический метод	2,50	-
580	364772,53	2161274,36	Картометрический метод	2,50	-
581	364799,72	2161304,64	Картометрический метод	2,50	-
582	364841,94	2161323,65	Картометрический метод	2,50	-
583	364888,28	2161327,67	Картометрический метод	2,50	-
584	364869,17	2161337,6	Картометрический метод	2,50	-
585	364844,26	2161355,7	Картометрический метод	2,50	-
586	364820,8	2161376,55	Картометрический метод	2,50	-
587	364785,85	2161413,58	Картометрический метод	2,50	-
588	364653,44	2161370,12	Картометрический метод	2,50	-
589	364594,02	2161349,27	Картометрический метод	2,50	-
590	364603,06	2161297,83	Картометрический метод	2,50	-
591	364628,23	2161171,68	Картометрический метод	2,50	-
592	364718,64	2161195,69	Картометрический метод	2,50	-
579	364741,44	2161242,59	Картометрический метод	2,50	-
ЗУ(24)					
593	364694,52	2161393,4	Картометрический метод	2,50	-
594	364784,36	2161428,57	Картометрический метод	2,50	-
595	364776,66	2161441,53	Картометрический метод	2,50	-
596	364764,76	2161464,63	Картометрический метод	2,50	-
597	364754,26	2161493,34	Картометрический метод	2,50	-
598	364799,06	2161539,54	Картометрический метод	2,50	-
599	364788,56	2161561,95	Картометрический метод	2,50	-
600	364726,95	2161607,45	Картометрический метод	2,50	-
601	364721,35	2161642,46	Картометрический метод	2,50	-
602	364732,55	2161667,66	Картометрический метод	2,50	-
603	364726,95	2161699,87	Картометрический метод	2,50	-
604	364714,35	2161738,37	Картометрический метод	2,50	-
605	364682,84	2161729,27	Картометрический метод	2,50	-

Сведения о местоположении границ объекта

606	364657,64	2161734,17	Картометрический метод	2,50	-
607	364631,74	2161748,17	Картометрический метод	2,50	-
608	364623,34	2161763,58	Картометрический метод	2,50	-
609	364574,33	2161749,58	Картометрический метод	2,50	-
610	364571,3	2161583,04	Картометрический метод	2,50	-
611	364586,57	2161450,87	Картометрический метод	2,50	-
612	364590,52	2161420,85	Картометрический метод	2,50	-
613	364591,96	2161415,81	Картометрический метод	2,50	-
614	364596,04	2161401,48	Картометрический метод	2,50	-
615	364602,14	2161380,04	Картометрический метод	2,50	-
616	364605,87	2161372,11	Картометрический метод	2,50	-
617	364608,93	2161369,68	Картометрический метод	2,50	-
618	364611,39	2161368,2	Картометрический метод	2,50	-
619	364617,26	2161367,7	Картометрический метод	2,50	-
593	364694,52	2161393,4	Картометрический метод	2,50	-
ЗУ1(25)					
620	364449,01	2161095,67	Картометрический метод	2,50	-
621	364515,52	2161132,08	Картометрический метод	2,50	-
622	364504,31	2161180,93	Картометрический метод	2,50	-
623	364478,67	2161298,47	Картометрический метод	2,50	-
624	364455,81	2161388,07	Картометрический метод	2,50	-
625	364446,57	2161406,22	Картометрический метод	2,50	-
626	364416,1	2161420,52	Картометрический метод	2,50	-
627	364322,82	2161386,82	Картометрический метод	2,50	-
628	364369,78	2161210,31	Картометрический метод	2,50	-
629	364412,88	2161082,39	Картометрический метод	2,50	-
620	364449,01	2161095,67	Картометрический метод	2,50	-
ЗУ1(26)					
630	364337,33	2161059,62	Картометрический метод	2,50	-
631	364354,2	2161077,1	Картометрический метод	2,50	-
632	364377,53	2161085,09	Картометрический метод	2,50	-
633	364382,11	2161092,25	Картометрический метод	2,50	-
634	364386,48	2161099,02	Картометрический метод	2,50	-
635	364385,2	2161103,03	Картометрический метод	2,50	-
636	364368,27	2161096,82	Картометрический метод	2,50	-
637	364367,5	2161099,44	Картометрический метод	2,50	-
638	364393,7	2161106,87	Картометрический метод	2,50	-
639	364341,19	2161274,9	Картометрический метод	2,50	-
640	364238,98	2161234,99	Картометрический метод	2,50	-
641	364294,98	2161078,87	Картометрический метод	2,50	-
642	364323,3	2161086,9	Картометрический метод	2,50	-
643	364238,21	2161051,97	Картометрический метод	2,50	-
644	364238,3	2161051,78	Картометрический метод	2,50	-
645	364238,27	2161051,77	Картометрический метод	2,50	-
646	364253,41	2161020,75	Картометрический метод	2,50	-
630	364337,33	2161059,62	Картометрический метод	2,50	-
ЗУ1(27)					
647	364352,39	2161629,86	Картометрический метод	2,50	-
648	364361,13	2161636,56	Картометрический метод	2,50	-
649	364336,82	2161671,13	Картометрический метод	2,50	-
650	364322,46	2161689,72	Картометрический метод	2,50	-

Сведения о местоположении границ объекта

651	364327,33	2161707,8	Картометрический метод	2,50	-
652	364321,19	2161744,57	Картометрический метод	2,50	-
653	364322,32	2161763,53	Картометрический метод	2,50	-
654	364327,97	2161780,3	Картометрический метод	2,50	-
655	364327,88	2161812,09	Картометрический метод	2,50	-
656	364317,97	2161866,29	Картометрический метод	2,50	-
657	364306,33	2161890,95	Картометрический метод	2,50	-
658	364301,6	2161916,57	Картометрический метод	2,50	-
659	364292,46	2161944,98	Картометрический метод	2,50	-
660	364283,06	2161963,78	Картометрический метод	2,50	-
661	364263,14	2161980,82	Картометрический метод	2,50	-
662	364264,42	2161989,48	Картометрический метод	2,50	-
663	364270,27	2161999,98	Картометрический метод	2,50	-
664	364271,54	2162008,98	Картометрический метод	2,50	-
665	364265,82	2162019	Картометрический метод	2,50	-
666	364254,34	2162024,47	Картометрический метод	2,50	-
667	364242,05	2162025,27	Картометрический метод	2,50	-
668	364237,23	2162029,7	Картометрический метод	2,50	-
669	364240,66	2162034,81	Картометрический метод	2,50	-
670	364257,48	2162036,19	Картометрический метод	2,50	-
671	364258,5	2162051,12	Картометрический метод	2,50	-
672	364247,13	2162093,01	Картометрический метод	2,50	-
673	364216,82	2162144,36	Картометрический метод	2,50	-
674	364157,37	2162211,68	Картометрический метод	2,50	-
675	364164,91	2162228,89	Картометрический метод	2,50	-
676	364166,68	2162241,87	Картометрический метод	2,50	-
677	364154,86	2162270,83	Картометрический метод	2,50	-
678	364141,19	2162320,23	Картометрический метод	2,50	-
679	364111,04	2162414,62	Картометрический метод	2,50	-
680	364108,06	2162461,49	Картометрический метод	2,50	-
681	364119,06	2162522,2	Картометрический метод	2,50	-
682	364144,53	2162593,12	Картометрический метод	2,50	-
683	364148,08	2162649,88	Картометрический метод	2,50	-
684	364135,22	2162672,17	Картометрический метод	2,50	-
685	364118,39	2162681,19	Картометрический метод	2,50	-
686	364069,25	2162675,64	Картометрический метод	2,50	-
687	364028,82	2162662,38	Картометрический метод	2,50	-
688	364025,54	2162673,04	Картометрический метод	2,50	-
689	364073,28	2162701,27	Картометрический метод	2,50	-
690	364112,97	2162744,55	Картометрический метод	2,50	-
691	364162,29	2162749,29	Картометрический метод	2,50	-
692	364168,62	2162778,65	Картометрический метод	2,50	-
693	364169,09	2162808,68	Картометрический метод	2,50	-
694	364147,7	2162879,81	Картометрический метод	2,50	-
695	364121,06	2162868,59	Картометрический метод	2,50	-
696	364120,86	2162917,12	Картометрический метод	2,50	-
697	364101,44	2162931,47	Картометрический метод	2,50	-
698	364100,86	2162908,95	Картометрический метод	2,50	-
699	364082,68	2162907,6	Картометрический метод	2,50	-
700	364060,88	2162897,15	Картометрический метод	2,50	-
701	364043,24	2162881,34	Картометрический метод	2,50	-

Сведения о местоположении границ объекта

702	364022,15	2162871,7	Картометрический метод	2,50	-
703	364007,58	2162864,32	Картометрический метод	2,50	-
704	363982,02	2162810,13	Картометрический метод	2,50	-
705	363961,92	2162789,02	Картометрический метод	2,50	-
706	363907,45	2162735,41	Картометрический метод	2,50	-
707	363902,04	2162699,51	Картометрический метод	2,50	-
708	363892,47	2162671,82	Картометрический метод	2,50	-
709	363885,85	2162626,87	Картометрический метод	2,50	-
710	363875,14	2162602,07	Картометрический метод	2,50	-
711	363843,89	2162601,75	Картометрический метод	2,50	-
712	363827,43	2162605,92	Картометрический метод	2,50	-
713	363784,21	2162611,96	Картометрический метод	2,50	-
714	363733,34	2162627,48	Картометрический метод	2,50	-
715	363720,78	2162636,48	Картометрический метод	2,50	-
716	363713,37	2162648,87	Картометрический метод	2,50	-
717	363717,02	2162675,1	Картометрический метод	2,50	-
718	363708,81	2162698,53	Картометрический метод	2,50	-
719	363601,32	2162739,51	Картометрический метод	2,50	-
720	363574,74	2162693,41	Картометрический метод	2,50	-
721	363561,97	2162664,62	Картометрический метод	2,50	-
722	363531,86	2162565,2	Картометрический метод	2,50	-
723	363449,25	2162618,41	Картометрический метод	2,50	-
724	363431,75	2162613,51	Картометрический метод	2,50	-
725	363425,45	2162590,41	Картометрический метод	2,50	-
726	363435,95	2162547,7	Картометрический метод	2,50	-
727	363430,35	2162490,99	Картометрический метод	2,50	-
728	363411,45	2162442,68	Картометрический метод	2,50	-
729	363391,14	2162415,38	Картометрический метод	2,50	-
730	363410,76	2162393,31	Картометрический метод	2,50	-
731	363438,96	2162398,75	Картометрический метод	2,50	-
732	363462,87	2162395,02	Картометрический метод	2,50	-
733	363482,91	2162390,7	Картометрический метод	2,50	-
734	363511,88	2162365,29	Картометрический метод	2,50	-
735	363537,43	2162337,24	Картометрический метод	2,50	-
736	363559,34	2162320,16	Картометрический метод	2,50	-
737	363579,98	2162320,51	Картометрический метод	2,50	-
738	363610,67	2162333,46	Картометрический метод	2,50	-
739	363630,8	2162334,91	Картометрический метод	2,50	-
740	363688,36	2162410,22	Картометрический метод	2,50	-
741	363692,32	2162417,45	Картометрический метод	2,50	-
742	363704,09	2162412,97	Картометрический метод	2,50	-
743	363672,91	2162327,09	Картометрический метод	2,50	-
744	363650,5	2162230,81	Картометрический метод	2,50	-
745	363644,71	2162205,15	Картометрический метод	2,50	-
746	363645,14	2162182,39	Картометрический метод	2,50	-
747	363660,48	2162132,73	Картометрический метод	2,50	-
748	363665,94	2162103,83	Картометрический метод	2,50	-
749	363678,22	2162089,47	Картометрический метод	2,50	-
750	363696,67	2162079,43	Картометрический метод	2,50	-
751	363721,07	2162076,97	Картометрический метод	2,50	-
752	363766,85	2162057,79	Картометрический метод	2,50	-

Сведения о местоположении границ объекта

753	363776,97	2162030,95	Картометрический метод	2,50	-
754	363722,55	2161920,29	Картометрический метод	2,50	-
755	363750,3	2161883,3	Картометрический метод	2,50	-
756	363789,5	2161832,89	Картометрический метод	2,50	-
757	363830,11	2161766,38	Картометрический метод	2,50	-
758	363861,62	2161734,17	Картометрический метод	2,50	-
759	363914,12	2161718,77	Картометрический метод	2,50	-
760	363963,13	2161712,47	Картометрический метод	2,50	-
761	364027,45	2161801,25	Картометрический метод	2,50	-
762	364055,39	2161781,75	Картометрический метод	2,50	-
763	364079,5	2161842,99	Картометрический метод	2,50	-
764	364100,12	2161826,2	Картометрический метод	2,50	-
765	364086,82	2161797,58	Картометрический метод	2,50	-
766	364109,06	2161780,52	Картометрический метод	2,50	-
767	364147,6	2161750,32	Картометрический метод	2,50	-
768	364201,16	2161766	Картометрический метод	2,50	-
769	364296,63	2161697,35	Картометрический метод	2,50	-
647	364352,39	2161629,86	Картометрический метод	2,50	-
ЗУ1(28)					
770	363930,79	2161725,36	Картометрический метод	2,50	-
771	363931,64	2161741,43	Картометрический метод	2,50	-
772	363912,95	2161742,6	Картометрический метод	2,50	-
773	363912,57	2161726,23	Картометрический метод	2,50	-
770	363930,79	2161725,36	Картометрический метод	2,50	-
ЗУ1(29)					
774	361485,44	2162097	Картометрический метод	2,50	-
775	361584,86	2162170,52	Картометрический метод	2,50	-
776	361492,44	2162296,54	Картометрический метод	2,50	-
777	361439,94	2162341,34	Картометрический метод	2,50	-
778	361319,47	2162194	Картометрический метод	2,50	-
779	361215	2162112,78	Картометрический метод	2,50	-
780	361117,08	2162012,41	Картометрический метод	2,50	-
781	361124,19	2162001,09	Картометрический метод	2,50	-
782	361234,8	2161891,17	Картометрический метод	2,50	-
783	361299,21	2161932,48	Картометрический метод	2,50	-
784	361374,83	2161994,09	Картометрический метод	2,50	-
774	361485,44	2162097	Картометрический метод	2,50	-
ЗУ1(29)					
785	362102,94	2162479,26	Картометрический метод	2,50	-
786	362120,44	2162512,87	Картометрический метод	2,50	-
787	362123,94	2162563,28	Картометрический метод	2,50	-
788	362095,94	2162625,59	Картометрический метод	2,50	-
789	362091,04	2162669,69	Картометрический метод	2,50	-
790	362076,14	2162697,57	Картометрический метод	2,50	-
791	362026,84	2162664,15	Картометрический метод	2,50	-
792	362004,8	2162649,24	Картометрический метод	2,50	-
793	361863,96	2162558,83	Картометрический метод	2,50	-
794	361829,73	2162534,54	Картометрический метод	2,50	-
795	361826,47	2162538,96	Картометрический метод	2,50	-
796	361790,29	2162515,76	Картометрический метод	2,50	-
797	361736,28	2162480,47	Картометрический метод	2,50	-

Сведения о местоположении границ объекта

798	361610,07	2162406,45	Картометрический метод	2,50	-
799	361626,98	2162400,82	Картометрический метод	2,50	-
800	361647,48	2162385,8	Картометрический метод	2,50	-
801	361671,15	2162358,33	Картометрический метод	2,50	-
802	361694,64	2162335,16	Картометрический метод	2,50	-
803	361724,2	2162301,33	Картометрический метод	2,50	-
804	361745,53	2162274,42	Картометрический метод	2,50	-
805	361758,18	2162265,03	Картометрический метод	2,50	-
806	361773,19	2162261,53	Картометрический метод	2,50	-
807	361904,11	2162350,44	Картометрический метод	2,50	-
808	361921,61	2162374,95	Картометрический метод	2,50	-
809	361967,12	2162400,85	Картометрический метод	2,50	-
810	362046,93	2162429,56	Картометрический метод	2,50	-
811	362076,34	2162449,16	Картометрический метод	2,50	-
785	362102,94	2162479,26	Картометрический метод	2,50	-
ЗУ1(30)					
812	361850,27	2162574,85	Картометрический метод	2,50	-
813	361914,25	2162612,27	Картометрический метод	2,50	-
814	361943,28	2162632,28	Картометрический метод	2,50	-
815	361995,12	2162666,86	Картометрический метод	2,50	-
816	361992,67	2162674,6	Картометрический метод	2,50	-
817	361969,05	2162742,1	Картометрический метод	2,50	-
818	361939,36	2162730,08	Картометрический метод	2,50	-
819	361903,43	2162712,87	Картометрический метод	2,50	-
820	361868,4	2162796,41	Картометрический метод	2,50	-
821	361766,89	2162735,5	Картометрический метод	2,50	-
822	361752,19	2162743,22	Картометрический метод	2,50	-
823	361718,58	2162732,7	Картометрический метод	2,50	-
824	361642,27	2162680,91	Картометрический метод	2,50	-
825	361512,05	2162577,98	Картометрический метод	2,50	-
826	361488,23	2162557,69	Картометрический метод	2,50	-
827	361595,61	2162424,39	Картометрический метод	2,50	-
828	361630,34	2162439,75	Картометрический метод	2,50	-
829	361645,27	2162446,82	Картометрический метод	2,50	-
830	361723,36	2162496,14	Картометрический метод	2,50	-
831	361745,48	2162510,73	Картометрический метод	2,50	-
832	361756,29	2162516,97	Картометрический метод	2,50	-
833	361774,46	2162529,35	Картометрический метод	2,50	-
834	361791,36	2162540,6	Картометрический метод	2,50	-
835	361812,65	2162554,98	Картометрический метод	2,50	-
836	361829,04	2162561,64	Картометрический метод	2,50	-
812	361850,27	2162574,85	Картометрический метод	2,50	-
ЗУ1(31)					
837	360502,86	2162460,37	Картометрический метод	2,50	-
838	360415,33	2162439,36	Картометрический метод	2,50	-
839	360332,01	2162384,75	Картометрический метод	2,50	-
840	360326,03	2162378,19	Картометрический метод	2,50	-
841	360322,91	2162344,84	Картометрический метод	2,50	-
842	360229,44	2162290,11	Картометрический метод	2,50	-
843	360228,31	2162291,85	Картометрический метод	2,50	-
844	360237,18	2162298,14	Картометрический метод	2,50	-

Сведения о местоположении границ объекта

845	360256,22	2162309,03	Картометрический метод	2,50	-
846	360244,86	2162332,33	Картометрический метод	2,50	-
847	360241,43	2162330,5	Картометрический метод	2,50	-
848	360238,37	2162336,22	Картометрический метод	2,50	-
849	360242,88	2162338,79	Картометрический метод	2,50	-
850	360241,62	2162340,93	Картометрический метод	2,50	-
851	360236,01	2162347,89	Картометрический метод	2,50	-
852	360239,41	2162350,09	Картометрический метод	2,50	-
853	360247,67	2162355,21	Картометрический метод	2,50	-
854	360245,86	2162358,13	Картометрический метод	2,50	-
855	360247,76	2162359,32	Картометрический метод	2,50	-
856	360243,97	2162365,39	Картометрический метод	2,50	-
857	360242,24	2162364,34	Картометрический метод	2,50	-
858	360240,3	2162367,55	Картометрический метод	2,50	-
859	360239,83	2162367,26	Картометрический метод	2,50	-
860	360235,37	2162374,19	Картометрический метод	2,50	-
861	360231,31	2162371,46	Картометрический метод	2,50	-
862	360231,66	2162370,98	Картометрический метод	2,50	-
863	360227,7	2162368,06	Картометрический метод	2,50	-
864	360225,39	2162370,9	Картометрический метод	2,50	-
865	360226,85	2162371,9	Картометрический метод	2,50	-
866	360227,35	2162371,41	Картометрический метод	2,50	-
867	360231,76	2162375,51	Картометрический метод	2,50	-
868	360231,36	2162375,95	Картометрический метод	2,50	-
869	360233,74	2162378,3	Картометрический метод	2,50	-
870	360239,2	2162384,24	Картометрический метод	2,50	-
871	360233,4	2162389,55	Картометрический метод	2,50	-
872	360227,51	2162383,11	Картометрический метод	2,50	-
873	360220,65	2162376,13	Картометрический метод	2,50	-
874	360223,12	2162373,69	Картометрический метод	2,50	-
875	360220,96	2162372,09	Картометрический метод	2,50	-
876	360228,26	2162363,02	Картометрический метод	2,50	-
877	360230,27	2162360,28	Картометрический метод	2,50	-
878	360231,88	2162358,08	Картометрический метод	2,50	-
879	360228,98	2162356,59	Картометрический метод	2,50	-
880	360214,18	2162371,8	Картометрический метод	2,50	-
881	360196,65	2162361,03	Картометрический метод	2,50	-
882	360184,09	2162385,09	Картометрический метод	2,50	-
883	360173,29	2162407,14	Картометрический метод	2,50	-
884	360170,35	2162413,72	Картометрический метод	2,50	-
885	360158,19	2162408,92	Картометрический метод	2,50	-
886	360160,95	2162402,61	Картометрический метод	2,50	-
887	360162,55	2162398,95	Картометрический метод	2,50	-
888	360165,43	2162392,64	Картометрический метод	2,50	-
889	360167,91	2162386,47	Картометрический метод	2,50	-
890	360118,48	2162367,25	Картометрический метод	2,50	-
891	360068,77	2162340,64	Картометрический метод	2,50	-
892	359967,64	2162286,2	Картометрический метод	2,50	-
893	359976,32	2162275,38	Картометрический метод	2,50	-
894	359983,87	2162263,54	Картометрический метод	2,50	-
895	359989,84	2162251,1	Картометрический метод	2,50	-

Сведения о местоположении границ объекта

896	359999,72	2162226,15	Картометрический метод	2,50	-
897	360016,5	2162183,52	Картометрический метод	2,50	-
898	360066,48	2162049,84	Картометрический метод	2,50	-
899	360113,62	2162076,71	Картометрический метод	2,50	-
900	360207,95	2162133,33	Картометрический метод	2,50	-
901	360196,25	2162159,34	Картометрический метод	2,50	-
902	360231,63	2162199,24	Картометрический метод	2,50	-
903	360520,69	2162387,68	Картометрический метод	2,50	-
904	360503,91	2162455,99	Картометрический метод	2,50	-
837	360502,86	2162460,37	Картометрический метод	2,50	-
ЗУ1(32)					
905	360046,37	2162051,85	Картометрический метод	2,50	-
906	359999,69	2162177,08	Картометрический метод	2,50	-
907	359982,98	2162219,54	Картометрический метод	2,50	-
908	359973,34	2162243,88	Картометрический метод	2,50	-
909	359962,47	2162265,5	Картометрический метод	2,50	-
910	359955,11	2162270,93	Картометрический метод	2,50	-
911	359928,6	2162309,71	Картометрический метод	2,50	-
912	359911,45	2162300,91	Картометрический метод	2,50	-
913	359896,2	2162295,49	Картометрический метод	2,50	-
914	359901,1	2162262,59	Картометрический метод	2,50	-
915	359902,86	2162220,22	Картометрический метод	2,50	-
916	359910,9	2162193,97	Картометрический метод	2,50	-
917	359912,66	2162163,53	Картометрический метод	2,50	-
918	359913,35	2162141,83	Картометрический метод	2,50	-
919	359914,75	2162122,56	Картометрический метод	2,50	-
920	359926,65	2162090,35	Картометрический метод	2,50	-
921	359944,85	2162062	Картометрический метод	2,50	-
922	359945,91	2162044,15	Картометрический метод	2,50	-
923	360005,06	2162058,5	Картометрический метод	2,50	-
924	360028,52	2162068,3	Картометрический метод	2,50	-
925	360036,92	2162049,05	Картометрический метод	2,50	-
905	360046,37	2162051,85	Картометрический метод	2,50	-
ЗУ1(33)					
926	360062,6	2162352,51	Картометрический метод	2,50	-
927	359994,17	2162484,12	Картометрический метод	2,50	-
928	359918,76	2162449,11	Картометрический метод	2,50	-
929	359888,07	2162434,53	Картометрический метод	2,50	-
930	359905,49	2162395,43	Картометрический метод	2,50	-
931	359880,06	2162377,48	Картометрический метод	2,50	-
932	359883,35	2162373,17	Картометрический метод	2,50	-
933	359899,44	2162358,21	Картометрический метод	2,50	-
934	359918,61	2162340,04	Картометрический метод	2,50	-
935	359940,57	2162316,88	Картометрический метод	2,50	-
936	359958,84	2162296,74	Картометрический метод	2,50	-
926	360062,6	2162352,51	Картометрический метод	2,50	-
ЗУ1(34)					
937	359828,19	2162228,7	Картометрический метод	2,50	-
938	359781,26	2162315,99	Картометрический метод	2,50	-
939	359774,19	2162310,68	Картометрический метод	2,50	-
940	359766,4	2162322,05	Картометрический метод	2,50	-

Сведения о местоположении границ объекта

941	359746,42	2162351,18	Картометрический метод	2,50	-
942	359742,03	2162357,58	Картометрический метод	2,50	-
943	359674,3	2162307,54	Картометрический метод	2,50	-
944	359648,07	2162290,01	Картометрический метод	2,50	-
945	359641,66	2162286,03	Картометрический метод	2,50	-
946	359627,81	2162277,42	Картометрический метод	2,50	-
947	359619,39	2162272,19	Картометрический метод	2,50	-
948	359568,89	2162247,89	Картометрический метод	2,50	-
949	359545,79	2162229,68	Картометрический метод	2,50	-
950	359554,54	2162215,68	Картометрический метод	2,50	-
951	359541,24	2162204,83	Картометрический метод	2,50	-
952	359515,44	2162181,2	Картометрический метод	2,50	-
953	359483,3	2162154,28	Картометрический метод	2,50	-
954	359520,59	2162121,51	Картометрический метод	2,50	-
955	359592	2162174,02	Картометрический метод	2,50	-
956	359606,72	2162157,56	Картометрический метод	2,50	-
957	359661,31	2162197,12	Картометрический метод	2,50	-
958	359649,76	2162214,27	Картометрический метод	2,50	-
959	359687,42	2162233,31	Картометрический метод	2,50	-
960	359716,97	2162200,98	Картометрический метод	2,50	-
961	359753,72	2162226,52	Картометрический метод	2,50	-
962	359717,32	2162285,68	Картометрический метод	2,50	-
963	359742,54	2162304,36	Картометрический метод	2,50	-
964	359756,01	2162286,62	Картометрический метод	2,50	-
965	359767,92	2162266,77	Картометрический метод	2,50	-
966	359798,59	2162215,63	Картометрический метод	2,50	-
937	359828,19	2162228,7	Картометрический метод	2,50	-
ЗУ1(35)					
967	359642,14	2162306,44	Картометрический метод	2,50	-
968	359623,93	2162328,29	Картометрический метод	2,50	-
969	359559,32	2162387,81	Картометрический метод	2,50	-
970	359545,89	2162397,7	Картометрический метод	2,50	-
971	359544,12	2162395,68	Картометрический метод	2,50	-
972	359540,97	2162398,01	Картометрический метод	2,50	-
973	359525,71	2162410,72	Картометрический метод	2,50	-
974	359500,97	2162439,15	Картометрический метод	2,50	-
975	359438,89	2162515,49	Картометрический метод	2,50	-
976	359396,02	2162570,65	Картометрический метод	2,50	-
977	359380,17	2162591,56	Картометрический метод	2,50	-
978	359368,14	2162602,13	Картометрический метод	2,50	-
979	359355,71	2162619,3	Картометрический метод	2,50	-
980	359331,91	2162604,59	Картометрический метод	2,50	-
981	359256,3	2162504,48	Картометрический метод	2,50	-
982	359270,3	2162491,17	Картометрический метод	2,50	-
983	359309,52	2162447,76	Картометрический метод	2,50	-
984	359295,5	2162416,95	Картометрический метод	2,50	-
985	359373,21	2162331,56	Картометрический метод	2,50	-
986	359394,23	2162318,24	Картометрический метод	2,50	-
987	359422,92	2162314,05	Картометрический метод	2,50	-
988	359495,73	2162266,44	Картометрический метод	2,50	-
989	359525,84	2162291,64	Картометрический метод	2,50	-

Сведения о местоположении границ объекта

990	359558,4	2162258,55	Картометрический метод	2,50	-
991	359571,9	2162259,14	Картометрический метод	2,50	-
992	359613,84	2162281,54	Картометрический метод	2,50	-
993	359624,91	2162290,53	Картометрический метод	2,50	-
967	359642,14	2162306,44	Картометрический метод	2,50	-
ЗУ1(36)					
994	359824,74	2162430,94	Картометрический метод	2,50	-
995	359852,3	2162438,09	Картометрический метод	2,50	-
996	359871,74	2162446,89	Картометрический метод	2,50	-
997	359905,12	2162462,35	Картометрический метод	2,50	-
998	359912,88	2162473,67	Картометрический метод	2,50	-
999	359927,76	2162479,29	Картометрический метод	2,50	-
1000	359936,74	2162480,77	Картометрический метод	2,50	-
1001	359943,73	2162475,77	Картометрический метод	2,50	-
1002	359984,59	2162497,03	Картометрический метод	2,50	-
1003	359986,23	2162500,86	Картометрический метод	2,50	-
1004	359901,59	2162681,76	Картометрический метод	2,50	-
1005	359908,9	2162684,75	Картометрический метод	2,50	-
1006	359983,32	2162715,72	Картометрический метод	2,50	-
1007	359925,95	2162938,54	Картометрический метод	2,50	-
1008	359957,45	2163013,45	Картометрический метод	2,50	-
1009	359925,25	2163084,86	Картометрический метод	2,50	-
1010	359843,34	2163148,57	Картометрический метод	2,50	-
1011	359706,82	2163109,36	Картометрический метод	2,50	-
1012	359635,19	2163111,74	Картометрический метод	2,50	-
1013	359667,94	2163076,9	Картометрический метод	2,50	-
1014	359699,79	2163058,01	Картометрический метод	2,50	-
1015	359798,16	2162936,88	Картометрический метод	2,50	-
1016	359836,45	2162861,2	Картометрический метод	2,50	-
1017	359885,69	2162753,46	Картометрический метод	2,50	-
1018	359871,41	2162747,61	Картометрический метод	2,50	-
1019	359850,54	2162762,89	Картометрический метод	2,50	-
1020	359838,59	2162779,02	Картометрический метод	2,50	-
1021	359805,01	2162758,45	Картометрический метод	2,50	-
1022	359712,29	2162751,24	Картометрический метод	2,50	-
1023	359612,95	2162694,58	Картометрический метод	2,50	-
1024	359625,85	2162656,46	Картометрический метод	2,50	-
1025	359653,06	2162654,97	Картометрический метод	2,50	-
1026	359652,66	2162632,95	Картометрический метод	2,50	-
1027	359674,14	2162629,63	Картометрический метод	2,50	-
1028	359673,24	2162619,71	Картометрический метод	2,50	-
1029	359683,81	2162618,81	Картометрический метод	2,50	-
1030	359684,82	2162628,96	Картометрический метод	2,50	-
1031	359734,4	2162623,65	Картометрический метод	2,50	-
1032	359784,56	2162618,13	Картометрический метод	2,50	-
1033	359777,26	2162461,44	Картометрический метод	2,50	-
1034	359733,24	2162465,97	Картометрический метод	2,50	-
1035	359725,22	2162453,01	Картометрический метод	2,50	-
1036	359745,47	2162444,47	Картометрический метод	2,50	-
1037	359790,83	2162432,08	Картометрический метод	2,50	-
994	359824,74	2162430,94	Картометрический метод	2,50	-

Сведения о местоположении границ объекта

ЗУ1(37)					
1038	359853,4	2162799,42	Картометрический метод	2,50	-
1039	359826,96	2162857,29	Картометрический метод	2,50	-
1040	359788,34	2162930,94	Картометрический метод	2,50	-
1041	359689,52	2163049,13	Картометрический метод	2,50	-
1042	359662,15	2163067,19	Картометрический метод	2,50	-
1043	359622,8	2163112,16	Картометрический метод	2,50	-
1044	359594,8	2163135,27	Картометрический метод	2,50	-
1045	359579,4	2163101,67	Картометрический метод	2,50	-
1046	359573,79	2163073,66	Картометрический метод	2,50	-
1047	359592,01	2163025,35	Картометрический метод	2,50	-
1048	359706,83	2162764,21	Картометрический метод	2,50	-
1049	359798,58	2162769,12	Картометрический метод	2,50	-
1038	359853,4	2162799,42	Картометрический метод	2,50	-
ЗУ1(38)					
1048	359706,83	2162764,21	Картометрический метод	2,50	-
1047	359592,01	2163025,35	Картометрический метод	2,50	-
1046	359573,79	2163073,66	Картометрический метод	2,50	-
1045	359579,4	2163101,67	Картометрический метод	2,50	-
1050	359592,81	2163130,93	Картометрический метод	2,50	-
1044	359594,8	2163135,27	Картометрический метод	2,50	-
1051	359492,87	2163236,18	Картометрический метод	2,50	-
1052	359493,23	2163210,94	Картометрический метод	2,50	-
1053	359489,69	2163184,2	Картометрический метод	2,50	-
1054	359407,98	2163040,73	Картометрический метод	2,50	-
1055	359370,79	2162974,59	Картометрический метод	2,50	-
1056	359250,2	2162783,82	Картометрический метод	2,50	-
1057	359248,47	2162777,71	Картометрический метод	2,50	-
1058	359250,13	2162776,26	Картометрический метод	2,50	-
1059	359255,5	2162778,3	Картометрический метод	2,50	-
1060	359267,93	2162790,83	Картометрический метод	2,50	-
1061	359272,84	2162785,82	Картометрический метод	2,50	-
1062	359266,46	2162777,25	Картометрический метод	2,50	-
1063	359264,41	2162770,77	Картометрический метод	2,50	-
1064	359265,54	2162762,78	Картометрический метод	2,50	-
1065	359279,9	2162750,18	Картометрический метод	2,50	-
1066	359313,84	2162723,51	Картометрический метод	2,50	-
1067	359441,18	2162902,85	Картометрический метод	2,50	-
1068	359514,24	2162908,44	Картометрический метод	2,50	-
1069	359646,79	2162727,31	Картометрический метод	2,50	-
1048	359706,83	2162764,21	Картометрический метод	2,50	-
ЗУ1(39)					
1070	359221,02	2162793,34	Картометрический метод	2,50	-
1071	359233,7	2162791,13	Картометрический метод	2,50	-
1072	359240,38	2162791,34	Картометрический метод	2,50	-
1073	359271,26	2162841,61	Картометрический метод	2,50	-
1074	359475,36	2163189,43	Картометрический метод	2,50	-
1075	359479,55	2163220,95	Картометрический метод	2,50	-
1076	359375,9	2163309,76	Картометрический метод	2,50	-
1077	359307,96	2163187,61	Картометрический метод	2,50	-
1078	359216,72	2163030,85	Картометрический метод	2,50	-

Сведения о местоположении границ объекта

1079	359186,8	2162979,52	Картометрический метод	2,50	-
1080	359181,28	2162970,22	Картометрический метод	2,50	-
1081	359180,05	2162968,04	Картометрический метод	2,50	-
1082	359178,83	2162965,88	Картометрический метод	2,50	-
1083	359174,72	2162959,07	Картометрический метод	2,50	-
1084	359131,55	2162883,99	Картометрический метод	2,50	-
1085	359130,89	2162877,96	Картометрический метод	2,50	-
1086	359128,8	2162868,02	Картометрический метод	2,50	-
1087	359134,5	2162859,73	Картометрический метод	2,50	-
1088	359171,01	2162835,64	Картометрический метод	2,50	-
1070	359221,02	2162793,34	Картометрический метод	2,50	-
ЗУ1(40)					
1089	359107,76	2162878,42	Картометрический метод	2,50	-
1090	359112,21	2162878,13	Картометрический метод	2,50	-
1091	359120,13	2162886,01	Картометрический метод	2,50	-
1092	359167,22	2162962,83	Картометрический метод	2,50	-
1093	359265,66	2163131,95	Картометрический метод	2,50	-
1094	359375,16	2163325,23	Картометрический метод	2,50	-
1095	359316,95	2163346,02	Картометрический метод	2,50	-
1096	359287,4	2163349,8	Картометрический метод	2,50	-
1097	359286,22	2163330,07	Картометрический метод	2,50	-
1098	359138,5	2163123,89	Картометрический метод	2,50	-
1099	359153,9	2163113,74	Картометрический метод	2,50	-
1100	359078,09	2162992,95	Картометрический метод	2,50	-
1101	359039,77	2162927,41	Картометрический метод	2,50	-
1102	359101,87	2162881,54	Картометрический метод	2,50	-
1089	359107,76	2162878,42	Картометрический метод	2,50	-
ЗУ1(41)					
1103	358969,98	2162950,8	Картометрический метод	2,50	-
1104	358918,59	2162989,01	Картометрический метод	2,50	-
1105	358640,34	2163088,2	Картометрический метод	2,50	-
1106	358588,72	2163108,69	Картометрический метод	2,50	-
1107	358525,73	2163131,07	Картометрический метод	2,50	-
1108	358486,52	2163133,17	Картометрический метод	2,50	-
1109	358246,1	2163144,67	Картометрический метод	2,50	-
1110	358237,74	2162947,7	Картометрический метод	2,50	-
1111	358372,98	2162939,33	Картометрический метод	2,50	-
1112	358473,88	2162993,79	Картометрический метод	2,50	-
1113	358474,49	2163000,52	Картометрический метод	2,50	-
1114	358494,58	2163001,55	Картометрический метод	2,50	-
1115	358513,48	2163017,65	Картометрический метод	2,50	-
1116	358536,58	2163021,15	Картометрический метод	2,50	-
1117	358561,09	2163009,95	Картометрический метод	2,50	-
1118	358591,19	2162980,54	Картометрический метод	2,50	-
1119	358627,6	2162984,74	Картометрический метод	2,50	-
1120	358634,6	2162914,73	Картометрический метод	2,50	-
1121	358717,91	2162919,63	Картометрический метод	2,50	-
1122	358743,11	2162909,83	Картометрический метод	2,50	-
1123	358904,84	2162838,42	Картометрический метод	2,50	-
1124	358912,54	2162848,22	Картометрический метод	2,50	-
1103	358969,98	2162950,8	Картометрический метод	2,50	-

Сведения о местоположении границ объекта

ЗУ1(42)					
1125	362531,94	2163859,59	Картометрический метод	2,50	-
1126	362630,47	2163914,08	Картометрический метод	2,50	-
1127	362542,61	2164079,72	Картометрический метод	2,50	-
1128	362485,64	2164053,45	Картометрический метод	2,50	-
1129	362446,23	2164021,39	Картометрический метод	2,50	-
1130	362408,35	2163991,72	Картометрический метод	2,50	-
1131	362340,59	2163942,75	Картометрический метод	2,50	-
1132	362249,59	2163891,79	Картометрический метод	2,50	-
1133	362131,53	2163837,7	Картометрический метод	2,50	-
1134	362234,89	2163674,16	Картометрический метод	2,50	-
1135	362369,9	2163765,35	Картометрический метод	2,50	-
1136	362398,63	2163799,93	Картометрический метод	2,50	-
1137	362398,7	2163835,68	Картометрический метод	2,50	-
1138	362402,28	2163845,69	Картометрический метод	2,50	-
1139	362423,17	2163856,99	Картометрический метод	2,50	-
1140	362467,4	2163883,08	Картометрический метод	2,50	-
1141	362485,59	2163847,3	Картометрический метод	2,50	-
1125	362531,94	2163859,59	Картометрический метод	2,50	-
ЗУ1(43)					
1142	362569,98	2164119,63	Картометрический метод	2,50	-
1143	362541,35	2164183,46	Картометрический метод	2,50	-
1144	362513,96	2164222,59	Картометрический метод	2,50	-
1145	362500,92	2164235,38	Картометрический метод	2,50	-
1146	362437,37	2164197,6	Картометрический метод	2,50	-
1147	362440,14	2164192,68	Картометрический метод	2,50	-
1148	362428,62	2164185,61	Картометрический метод	2,50	-
1149	362426,38	2164189,24	Картометрический метод	2,50	-
1150	362424,42	2164187,89	Картометрический метод	2,50	-
1151	362422,8	2164190,35	Картометрический метод	2,50	-
1152	362373,9	2164160,91	Картометрический метод	2,50	-
1153	362379,22	2164132,57	Картометрический метод	2,50	-
1154	362428,86	2164030,4	Картометрический метод	2,50	-
1155	362504,69	2164076,28	Картометрический метод	2,50	-
1142	362569,98	2164119,63	Картометрический метод	2,50	-
ЗУ1(44)					
1156	362403,68	2164006,85	Картометрический метод	2,50	-
1157	362411,62	2164014,89	Картометрический метод	2,50	-
1158	362418,37	2164024,05	Картометрический метод	2,50	-
1159	362366,3	2164130,6	Картометрический метод	2,50	-
1160	362361,32	2164153,18	Картометрический метод	2,50	-
1161	362294,59	2164106,27	Картометрический метод	2,50	-
1162	362244,59	2164079,19	Картометрический метод	2,50	-
1163	362228,8	2164072,44	Картометрический метод	2,50	-
1164	362089,65	2163989,8	Картометрический метод	2,50	-
1165	362119,96	2163891,87	Картометрический метод	2,50	-
1166	362156,3	2163873,21	Картометрический метод	2,50	-
1167	362186,69	2163874,77	Картометрический метод	2,50	-
1168	362227,37	2163893,42	Картометрический метод	2,50	-
1169	362296,77	2163929,23	Картометрический метод	2,50	-
1170	362348,64	2163962,04	Картометрический метод	2,50	-

Сведения о местоположении границ объекта

1156	362403,68	2164006,85	Картометрический метод	2,50	-
ЗУ1(45)					
1171	362257,67	2164112,92	Картометрический метод	2,50	-
1172	362392,04	2164194,85	Картометрический метод	2,50	-
1173	362355,84	2164268,67	Картометрический метод	2,50	-
1174	362216,79	2164180,22	Картометрический метод	2,50	-
1171	362257,67	2164112,92	Картометрический метод	2,50	-
ЗУ1(46)					
1175	362350,38	2164280,35	Картометрический метод	2,50	-
1176	362323,41	2164337,36	Картометрический метод	2,50	-
1177	362224,65	2164501,56	Картометрический метод	2,50	-
1178	362220	2164505,56	Картометрический метод	2,50	-
1179	362214,41	2164505,36	Картометрический метод	2,50	-
1180	362165,35	2164450,4	Картометрический метод	2,50	-
1181	362108,93	2164393,87	Картометрический метод	2,50	-
1182	362097,86	2164376,3	Картометрический метод	2,50	-
1183	362100,41	2164371,79	Картометрический метод	2,50	-
1184	362209,2	2164192,7	Картометрический метод	2,50	-
1175	362350,38	2164280,35	Картометрический метод	2,50	-
ЗУ1(47)					
1185	362487,7	2164505,99	Картометрический метод	2,50	-
1186	362496,8	2164712,1	Картометрический метод	2,50	-
1187	362496,34	2164722,02	Картометрический метод	2,50	-
1188	362494,89	2164724,19	Картометрический метод	2,50	-
1189	362490,56	2164723,74	Картометрический метод	2,50	-
1190	362429,31	2164692,04	Картометрический метод	2,50	-
1191	362373,17	2164651,87	Картометрический метод	2,50	-
1192	362239,61	2164527,38	Картометрический метод	2,50	-
1193	362237,56	2164519,77	Картометрический метод	2,50	-
1194	362239,47	2164513,28	Картометрический метод	2,50	-
1195	362302,73	2164406,31	Картометрический метод	2,50	-
1196	362427,67	2164472,76	Картометрический метод	2,50	-
1185	362487,7	2164505,99	Картометрический метод	2,50	-
ЗУ1(48)					
1197	362448,14	2164648,94	Картометрический метод	2,50	-
1198	362424,61	2164674,37	Картометрический метод	2,50	-
1199	362392,68	2164648,94	Картометрический метод	2,50	-
1200	362416,88	2164623,88	Картометрический метод	2,50	-
1197	362448,14	2164648,94	Картометрический метод	2,50	-
ЗУ1(49)					
1201	362248,42	2164101,57	Картометрический метод	2,50	-
1202	362182,22	2164212,53	Картометрический метод	2,50	-
1203	362031,61	2164102,32	Картометрический метод	2,50	-
1204	362088,17	2163998,93	Картометрический метод	2,50	-
1205	362169,67	2164052,52	Картометрический метод	2,50	-
1201	362248,42	2164101,57	Картометрический метод	2,50	-
ЗУ1(49)					
1206	362178,72	2164218,39	Картометрический метод	2,50	-
1207	362092,43	2164363,02	Картометрический метод	2,50	-
1208	362088	2164365,49	Картометрический метод	2,50	-
1209	362036,91	2164316,95	Картометрический метод	2,50	-
1210	361985,87	2164272,52	Картометрический метод	2,50	-

Сведения о местоположении границ объекта

1211	361959,94	2164251,82	Картометрический метод	2,50	-
1212	361953,35	2164243,94	Картометрический метод	2,50	-
1213	361959,05	2164228,7	Картометрический метод	2,50	-
1214	362028,28	2164108,12	Картометрический метод	2,50	-
1206	362178,72	2164218,39	Картометрический метод	2,50	-
ЗУ1(50)					
1215	362081,22	2164384,4	Картометрический метод	2,50	-
1216	362100,99	2164408,13	Картометрический метод	2,50	-
1217	362131,02	2164437,39	Картометрический метод	2,50	-
1218	362084,02	2164517,96	Картометрический метод	2,50	-
1219	362063,8	2164502,76	Картометрический метод	2,50	-
1220	362041,62	2164488,58	Картометрический метод	2,50	-
1221	362021,89	2164479,27	Картометрический метод	2,50	-
1222	362013,28	2164482,61	Картометрический метод	2,50	-
1223	362002,41	2164489,04	Картометрический метод	2,50	-
1224	361996,06	2164476,59	Картометрический метод	2,50	-
1225	361993,44	2164463,23	Картометрический метод	2,50	-
1226	361990,97	2164446,71	Картометрический метод	2,50	-
1227	361991,79	2164427,15	Картометрический метод	2,50	-
1228	361977,29	2164406,94	Картометрический метод	2,50	-
1229	361964,89	2164399,53	Картометрический метод	2,50	-
1230	361950,84	2164393,64	Картометрический метод	2,50	-
1231	361940,29	2164392,67	Картометрический метод	2,50	-
1232	361924,65	2164399,42	Картометрический метод	2,50	-
1233	361905,42	2164390,66	Картометрический метод	2,50	-
1234	361883,15	2164374,29	Картометрический метод	2,50	-
1235	361935,28	2164277,67	Картометрический метод	2,50	-
1236	361936,15	2164277,13	Картометрический метод	2,50	-
1237	361943,62	2164266,76	Картометрический метод	2,50	-
1238	361975,17	2164288,98	Картометрический метод	2,50	-
1239	362034,76	2164339,99	Картометрический метод	2,50	-
1215	362081,22	2164384,4	Картометрический метод	2,50	-
ЗУ1(51)					
1240	362137,61	2164443,81	Картометрический метод	2,50	-
1241	362152,26	2164458,08	Картометрический метод	2,50	-
1242	362203,4	2164520,17	Картометрический метод	2,50	-
1243	362199,75	2164529,6	Картометрический метод	2,50	-
1244	362163,5	2164530,24	Картометрический метод	2,50	-
1245	362066,18	2164563,14	Картометрический метод	2,50	-
1240	362137,61	2164443,81	Картометрический метод	2,50	-
ЗУ1(52)					
1246	362210,23	2163657,3	Картометрический метод	2,50	-
1247	362163,05	2163734,17	Картометрический метод	2,50	-
1248	362081,88	2163830,63	Картометрический метод	2,50	-
1249	361950,05	2163773,25	Картометрический метод	2,50	-
1250	361811,91	2163691,88	Картометрический метод	2,50	-
1251	361882,57	2163573,95	Картометрический метод	2,50	-
1252	362015,96	2163653,5	Картометрический метод	2,50	-
1253	362022,72	2163637,05	Картометрический метод	2,50	-
1254	362029,45	2163622,14	Картометрический метод	2,50	-
1255	362041,44	2163598,23	Картометрический метод	2,50	-

Сведения о местоположении границ объекта

1256	362064,51	2163611,03	Картометрический метод	2,50	-
1257	362084,33	2163576,47	Картометрический метод	2,50	-
1258	362109,74	2163591,12	Картометрический метод	2,50	-
1259	362127,92	2163601,03	Картометрический метод	2,50	-
1246	362210,23	2163657,3	Картометрический метод	2,50	-
ЗУ1(53)					
1260	361805,97	2163701,21	Картометрический метод	2,50	-
1261	361882,93	2163747,41	Картометрический метод	2,50	-
1262	361786,82	2163901,35	Картометрический метод	2,50	-
1263	361716,93	2163841,13	Картометрический метод	2,50	-
1260	361805,97	2163701,21	Картометрический метод	2,50	-
ЗУ1(54)					
1264	361949,07	2163787,11	Картометрический метод	2,50	-
1265	362011,46	2163833,08	Картометрический метод	2,50	-
1266	362093,95	2163908,89	Картометрический метод	2,50	-
1267	362094,96	2163936	Картометрический метод	2,50	-
1268	362086,03	2163970,99	Картометрический метод	2,50	-
1269	362074,68	2163996,54	Картометрический метод	2,50	-
1270	362001,26	2163941,32	Картометрический метод	2,50	-
1271	361976,37	2163933,84	Картометрический метод	2,50	-
1272	361956,79	2163932,19	Картометрический метод	2,50	-
1273	361938,09	2163934,74	Картометрический метод	2,50	-
1274	361922,35	2163942,49	Картометрический метод	2,50	-
1275	361901,76	2163959,74	Картометрический метод	2,50	-
1276	361886,89	2163973,2	Картометрический метод	2,50	-
1277	361792,05	2163907,48	Картометрический метод	2,50	-
1278	361853	2163804,11	Картометрический метод	2,50	-
1279	361884,95	2163761,44	Картометрический метод	2,50	-
1280	361883,66	2163760,31	Картометрический метод	2,50	-
1281	361888	2163754,27	Картометрический метод	2,50	-
1282	361889,67	2163751,46	Картометрический метод	2,50	-
1264	361949,07	2163787,11	Картометрический метод	2,50	-
ЗУ1(55)					
1283	362072,53	2164003,92	Картометрический метод	2,50	-
1284	362070,07	2164014,54	Картометрический метод	2,50	-
1285	361952,26	2164225,8	Картометрический метод	2,50	-
1286	361945,3	2164237,37	Картометрический метод	2,50	-
1287	361937,52	2164235,83	Картометрический метод	2,50	-
1288	361882,48	2164188,98	Картометрический метод	2,50	-
1289	361878,19	2164181,64	Картометрический метод	2,50	-
1290	361859,13	2164167,15	Картометрический метод	2,50	-
1291	361843,78	2164163,69	Картометрический метод	2,50	-
1292	361800,81	2164128,63	Картометрический метод	2,50	-
1293	361802,94	2164125,22	Картометрический метод	2,50	-
1294	361789,94	2164114,32	Картометрический метод	2,50	-
1295	361877,62	2163993,19	Картометрический метод	2,50	-
1296	361897,03	2163978,97	Картометрический метод	2,50	-
1297	361919,54	2163957,68	Картометрический метод	2,50	-
1298	361933,1	2163947,45	Картометрический метод	2,50	-
1299	361952,61	2163941,92	Картометрический метод	2,50	-
1300	361975,44	2163943,1	Картометрический метод	2,50	-

Сведения о местоположении границ объекта

1301	361994,2	2163947,59	Картометрический метод	2,50	-
1283	362072,53	2164003,92	Картометрический метод	2,50	-
3У1(56)					
1302	361932,45	2164258,05	Картометрический метод	2,50	-
1303	361928,64	2164272,44	Картометрический метод	2,50	-
1304	361928,53	2164273,73	Картометрический метод	2,50	-
1305	361868,59	2164381,82	Картометрический метод	2,50	-
1306	361809,51	2164348,4	Картометрический метод	2,50	-
1307	361839,56	2164296,33	Картометрический метод	2,50	-
1308	361828,15	2164290,1	Картометрический метод	2,50	-
1309	361847,72	2164244,1	Картометрический метод	2,50	-
1310	361761,33	2164191,73	Картометрический метод	2,50	-
1311	361789,23	2164147,14	Картометрический метод	2,50	-
1312	361866,78	2164205,73	Картометрический метод	2,50	-
1313	361877,27	2164220,45	Картометрический метод	2,50	-
1314	361891,59	2164232,25	Картометрический метод	2,50	-
1302	361932,45	2164258,05	Картометрический метод	2,50	-
3У1(57)					
1315	361904,05	2163519,07	Картометрический метод	2,50	-
1316	361804,19	2163687,33	Картометрический метод	2,50	-
1317	361758,45	2163660,38	Картометрический метод	2,50	-
1318	361737,1	2163648,25	Картометрический метод	2,50	-
1319	361669,02	2163604,24	Картометрический метод	2,50	-
1320	361647,16	2163592,3	Картометрический метод	2,50	-
1321	361527,16	2163518,01	Картометрический метод	2,50	-
1322	361548,97	2163494,33	Картометрический метод	2,50	-
1323	361549,39	2163460,92	Картометрический метод	2,50	-
1324	361551,74	2163452,41	Картометрический метод	2,50	-
1325	361571,68	2163427,11	Картометрический метод	2,50	-
1326	361615,83	2163392,9	Картометрический метод	2,50	-
1327	361660,64	2163366,33	Картометрический метод	2,50	-
1328	361679,05	2163377,17	Картометрический метод	2,50	-
1329	361718	2163414,3	Картометрический метод	2,50	-
1330	361744,55	2163443,76	Картометрический метод	2,50	-
1331	361784,2	2163470,59	Картометрический метод	2,50	-
1332	361790,2	2163460,26	Картометрический метод	2,50	-
1333	361801,74	2163456,51	Картометрический метод	2,50	-
1334	361812,97	2163460,29	Картометрический метод	2,50	-
1335	361839,83	2163482,61	Картометрический метод	2,50	-
1336	361860,09	2163488,77	Картометрический метод	2,50	-
1315	361904,05	2163519,07	Картометрический метод	2,50	-
3У1(58)					
1337	361798,22	2163696,56	Картометрический метод	2,50	-
1338	361647,57	2163929,9	Картометрический метод	2,50	-
1339	361586,48	2163829,03	Картометрический метод	2,50	-
1340	361451,26	2163571,42	Картометрический метод	2,50	-
1341	361460,2	2163560,05	Картометрический метод	2,50	-
1342	361467,23	2163538,95	Картометрический метод	2,50	-
1343	361471,69	2163518,8	Картометрический метод	2,50	-
1344	361473,88	2163505,1	Картометрический метод	2,50	-
1345	361593,31	2163575,22	Картометрический метод	2,50	-

Сведения о местоположении границ объекта

1346	361729,21	2163654,75	Картометрический метод	2,50	-
1347	361750,53	2163667,93	Картометрический метод	2,50	-
1337	361798,22	2163696,56	Картометрический метод	2,50	-
ЗУ1(59)					
1348	358201,26	2167093,84	Картометрический метод	2,50	-
1349	358210,77	2167107,61	Картометрический метод	2,50	-
1350	358205,88	2167116,8	Картометрический метод	2,50	-
1351	358201,22	2167125,49	Картометрический метод	2,50	-
1352	358184,79	2167158,32	Картометрический метод	2,50	-
1353	358148,57	2167240,57	Картометрический метод	2,50	-
1354	358138,08	2167263,05	Картометрический метод	2,50	-
1355	358118,67	2167305,54	Картометрический метод	2,50	-
1356	358116,88	2167329,53	Картометрический метод	2,50	-
1357	358105,29	2167350,95	Картометрический метод	2,50	-
1358	358050,28	2167317,42	Картометрический метод	2,50	-
1359	358042,85	2167310,9	Картометрический метод	2,50	-
1360	358025,5	2167298,65	Картометрический метод	2,50	-
1361	358024,13	2167284,9	Картометрический метод	2,50	-
1362	358023,5	2167283,29	Картометрический метод	2,50	-
1363	358006,76	2167266,99	Картометрический метод	2,50	-
1364	358001,87	2167259,44	Картометрический метод	2,50	-
1365	357973,57	2167244,37	Картометрический метод	2,50	-
1366	357913,76	2167212,51	Картометрический метод	2,50	-
1367	357932,34	2167179,59	Картометрический метод	2,50	-
1368	357935,97	2167181,7	Картометрический метод	2,50	-
1369	357948,81	2167161,1	Картометрический метод	2,50	-
1370	357952,01	2167153,63	Картометрический метод	2,50	-
1371	357969,24	2167125,43	Картометрический метод	2,50	-
1372	358003,92	2167067,3	Картометрический метод	2,50	-
1373	358139,67	2167063,57	Картометрический метод	2,50	-
1348	358201,26	2167093,84	Картометрический метод	2,50	-
ЗУ1(60)					
1374	358550,05	2167595,63	Картометрический метод	2,50	-
1375	358538,96	2167636,93	Картометрический метод	2,50	-
1376	358513,79	2167679,34	Картометрический метод	2,50	-
1377	358511,29	2167680,77	Картометрический метод	2,50	-
1378	358508,32	2167680,44	Картометрический метод	2,50	-
1379	358404,09	2167654,57	Картометрический метод	2,50	-
1380	358379,65	2167649,19	Картометрический метод	2,50	-
1381	358358,84	2167645,81	Картометрический метод	2,50	-
1382	358342,93	2167645,74	Картометрический метод	2,50	-
1383	358323,62	2167647,72	Картометрический метод	2,50	-
1384	358281,93	2167643,44	Картометрический метод	2,50	-
1385	358220,83	2167627,65	Картометрический метод	2,50	-
1386	358184,83	2167612,59	Картометрический метод	2,50	-
1387	358156,36	2167599,68	Картометрический метод	2,50	-
1388	358130,11	2167580,95	Картометрический метод	2,50	-
1389	358087,31	2167532,16	Картометрический метод	2,50	-
1390	358058,54	2167472,99	Картометрический метод	2,50	-
1391	358053,78	2167447,98	Картометрический метод	2,50	-
1392	358057,98	2167432,96	Картометрический метод	2,50	-

Сведения о местоположении границ объекта

1393	358078,9	2167407,76	Картометрический метод	2,50	-
1394	358100,28	2167384,22	Картометрический метод	2,50	-
1395	358113,86	2167397,69	Картометрический метод	2,50	-
1396	358136,6	2167428,31	Картометрический метод	2,50	-
1397	358164,86	2167459,85	Картометрический метод	2,50	-
1398	358234,99	2167516,54	Картометрический метод	2,50	-
1399	358274,73	2167540,73	Картометрический метод	2,50	-
1400	358278,15	2167534,55	Картометрический метод	2,50	-
1401	358215,27	2167491,73	Картометрический метод	2,50	-
1402	358169,93	2167455,87	Картометрический метод	2,50	-
1403	358141,6	2167423,88	Картометрический метод	2,50	-
1404	358116,72	2167383,1	Картометрический метод	2,50	-
1405	358108,47	2167361,93	Картометрический метод	2,50	-
1406	358108,61	2167358,22	Картометрический метод	2,50	-
1407	358119,74	2167335,19	Картометрический метод	2,50	-
1408	358131,65	2167309,26	Картометрический метод	2,50	-
1409	358124,97	2167305,43	Картометрический метод	2,50	-
1410	358129,88	2167289,08	Картометрический метод	2,50	-
1411	358143,51	2167265,96	Картометрический метод	2,50	-
1412	358161,34	2167220,57	Картометрический метод	2,50	-
1413	358171,22	2167198,4	Картометрический метод	2,50	-
1414	358188,98	2167160,73	Картометрический метод	2,50	-
1415	358198,07	2167143,33	Картометрический метод	2,50	-
1416	358198,82	2167141,82	Картометрический метод	2,50	-
1417	358211,59	2167119,75	Картометрический метод	2,50	-
1418	358216,52	2167116,47	Картометрический метод	2,50	-
1419	358223,69	2167111,71	Картометрический метод	2,50	-
1420	358247,76	2167125,01	Картометрический метод	2,50	-
1421	358228,49	2167160,25	Картометрический метод	2,50	-
1422	358228,63	2167160,79	Картометрический метод	2,50	-
1423	358256,3	2167177,82	Картометрический метод	2,50	-
1424	358255,29	2167206,69	Картометрический метод	2,50	-
1425	358253,83	2167205,65	Картометрический метод	2,50	-
1426	358248,04	2167217,65	Картометрический метод	2,50	-
1427	358251,67	2167219,96	Картометрический метод	2,50	-
1428	358248,17	2167225,73	Картометрический метод	2,50	-
1429	358242,91	2167222,61	Картометрический метод	2,50	-
1430	358236,38	2167230,04	Картометрический метод	2,50	-
1431	358223,18	2167246,37	Картометрический метод	2,50	-
1432	358187,66	2167290,31	Картометрический метод	2,50	-
1433	358211,28	2167309,78	Картометрический метод	2,50	-
1434	358360,38	2167435,23	Картометрический метод	2,50	-
1435	358503,49	2167553,11	Картометрический метод	2,50	-
1374	358550,05	2167595,63	Картометрический метод	2,50	-
3\VI(61)					
1436	358103,7	2167359,06	Картометрический метод	2,50	-
1437	358102,4	2167360,91	Картометрический метод	2,50	-
1438	358098,54	2167366,79	Картометрический метод	2,50	-
1439	358095,79	2167371,08	Картометрический метод	2,50	-
1440	358092,25	2167376,92	Картометрический метод	2,50	-
1441	358088,33	2167383,19	Картометрический метод	2,50	-

Сведения о местоположении границ объекта

1442	358087,27	2167384,74	Картометрический метод	2,50	-
1443	358089,22	2167386,3	Картометрический метод	2,50	-
1444	358075,97	2167402,05	Картометрический метод	2,50	-
1445	358056,64	2167421,74	Картометрический метод	2,50	-
1446	358051,26	2167429,67	Картометрический метод	2,50	-
1447	358048,61	2167438,99	Картометрический метод	2,50	-
1448	358048	2167448,55	Картометрический метод	2,50	-
1449	358051,04	2167468,96	Картометрический метод	2,50	-
1450	358006,7	2167499,04	Картометрический метод	2,50	-
1451	357971,54	2167463,2	Картометрический метод	2,50	-
1452	357949,22	2167440,15	Картометрический метод	2,50	-
1453	357899,72	2167310,99	Картометрический метод	2,50	-
1454	357874,44	2167295,73	Картометрический метод	2,50	-
1455	357876,96	2167285,3	Картометрический метод	2,50	-
1456	357892,06	2167250,95	Картометрический метод	2,50	-
1457	357908,82	2167221,26	Картометрический метод	2,50	-
1458	358000,8	2167269,67	Картометрический метод	2,50	-
1459	358006,45	2167274,7	Картометрический метод	2,50	-
1460	358004,25	2167277,46	Картометрический метод	2,50	-
1461	358010,96	2167283,22	Картометрический метод	2,50	-
1462	358015,71	2167288,17	Картометрический метод	2,50	-
1463	358018,52	2167291,8	Картометрический метод	2,50	-
1464	358017,68	2167292,59	Картометрический метод	2,50	-
1465	358021,81	2167296,88	Картометрический метод	2,50	-
1466	358020,52	2167300,51	Картометрический метод	2,50	-
1467	358036,43	2167311,32	Картометрический метод	2,50	-
1468	358048,44	2167323,07	Картометрический метод	2,50	-
1469	358102,32	2167357,73	Картометрический метод	2,50	-
1436	358103,7	2167359,06	Картометрический метод	2,50	-
3У1(62)					
1470	358482,24	2167678,68	Картометрический метод	2,50	-
1471	358524,85	2167689,49	Картометрический метод	2,50	-
1472	358519,69	2167708,72	Картометрический метод	2,50	-
1473	358510,13	2167744,34	Картометрический метод	2,50	-
1474	358535,52	2167796,46	Картометрический метод	2,50	-
1475	358540	2167801,23	Картометрический метод	2,50	-
1476	358620,1	2167839,93	Картометрический метод	2,50	-
1477	358684,12	2167881,73	Картометрический метод	2,50	-
1478	358683,02	2167895,91	Картометрический метод	2,50	-
1479	358646,97	2167940,49	Картометрический метод	2,50	-
1480	358638,14	2167934,31	Картометрический метод	2,50	-
1481	358632,82	2167938,83	Картометрический метод	2,50	-
1482	358546,6	2167859,93	Картометрический метод	2,50	-
1483	358547,77	2167858,71	Картометрический метод	2,50	-
1484	358557,51	2167849,58	Картометрический метод	2,50	-
1485	358558,14	2167848,63	Картометрический метод	2,50	-
1486	358574,93	2167829,08	Картометрический метод	2,50	-
1487	358613,9	2167862,18	Картометрический метод	2,50	-
1488	358618,6	2167855,4	Картометрический метод	2,50	-
1489	358623,55	2167858,82	Картометрический метод	2,50	-
1490	358615,02	2167871,16	Картометрический метод	2,50	-

Сведения о местоположении границ объекта

1491	358634,9	2167890,22	Картометрический метод	2,50	-
1492	358656,67	2167911,09	Картометрический метод	2,50	-
1493	358642,16	2167928,57	Картометрический метод	2,50	-
1494	358645,63	2167931,01	Картометрический метод	2,50	-
1495	358676,21	2167893,2	Картометрический метод	2,50	-
1496	358676,82	2167885,32	Картометрический метод	2,50	-
1497	358616,65	2167846,03	Картометрический метод	2,50	-
1498	358535,8	2167806,98	Картометрический метод	2,50	-
1499	358529,69	2167800,48	Картометрический метод	2,50	-
1500	358507,36	2167754,66	Картометрический метод	2,50	-
1501	358489,33	2167821,81	Картометрический метод	2,50	-
1502	358373,05	2167746,96	Картометрический метод	2,50	-
1503	358375,67	2167733,8	Картометрический метод	2,50	-
1504	358353,81	2167715,39	Картометрический метод	2,50	-
1505	358343,8	2167689,15	Картометрический метод	2,50	-
1506	358273,6	2167658,38	Картометрический метод	2,50	-
1507	358280,15	2167649,41	Картометрический метод	2,50	-
1508	358362,55	2167654,27	Картометрический метод	2,50	-
1509	358387	2167657,5	Картометрический метод	2,50	-
1510	358400,96	2167661,33	Картометрический метод	2,50	-
1511	358461,28	2167673,26	Картометрический метод	2,50	-
1470	358482,24	2167678,68	Картометрический метод	2,50	-
ЗУ1(63)					
1512	358187,02	2167620,31	Картометрический метод	2,50	-
1513	358170,08	2167635,88	Картометрический метод	2,50	-
1514	358153,57	2167631,61	Картометрический метод	2,50	-
1515	358119,94	2167609,93	Картометрический метод	2,50	-
1516	358132,5	2167594,57	Картометрический метод	2,50	-
1517	358152,55	2167607,9	Картометрический метод	2,50	-
1512	358187,02	2167620,31	Картометрический метод	2,50	-
ЗУ1(64)					
1518	358662,61	2168066,5	Картометрический метод	2,50	-
1519	358669,25	2168086,79	Картометрический метод	2,50	-
1520	358669,25	2168108,15	Картометрический метод	2,50	-
1521	358659,46	2168139,31	Картометрический метод	2,50	-
1522	358642,3	2168174,66	Картометрический метод	2,50	-
1523	358640,33	2168180,98	Картометрический метод	2,50	-
1524	358631,45	2168209,31	Картометрический метод	2,50	-
1525	358632,83	2168225,13	Картометрический метод	2,50	-
1526	358634,25	2168241,52	Картометрический метод	2,50	-
1527	358645,1	2168255,89	Картометрический метод	2,50	-
1528	358658,05	2168265,68	Картометрический метод	2,50	-
1529	358676,25	2168270,24	Картометрический метод	2,50	-
1530	358697,26	2168265,32	Картометрический метод	2,50	-
1531	358711,26	2168260,08	Картометрический метод	2,50	-
1532	358726,33	2168260,53	Картометрический метод	2,50	-
1533	358673,08	2168339,04	Картометрический метод	2,50	-
1534	358603,6	2168394,68	Картометрический метод	2,50	-
1535	358547,17	2168320,21	Картометрический метод	2,50	-
1536	358546,46	2168319,31	Картометрический метод	2,50	-
1537	358535,28	2168302,73	Картометрический метод	2,50	-

Сведения о местоположении границ объекта

1538	358432,61	2168161,99	Картометрический метод	2,50	-
1539	358420,03	2168144,07	Картометрический метод	2,50	-
1540	358351,89	2168049,13	Картометрический метод	2,50	-
1541	358327,36	2168020,75	Картометрический метод	2,50	-
1542	358297,84	2167990,27	Картометрический метод	2,50	-
1543	358209,23	2167940,07	Картометрический метод	2,50	-
1544	358202,51	2167936,25	Картометрический метод	2,50	-
1545	358188,26	2167929,05	Картометрический метод	2,50	-
1546	358103,6	2167888,92	Картометрический метод	2,50	-
1547	358080,14	2167873,55	Картометрический метод	2,50	-
1548	358099,19	2167841,84	Картометрический метод	2,50	-
1549	358100,3	2167823,45	Картометрический метод	2,50	-
1550	358109,68	2167823,72	Картометрический метод	2,50	-
1551	358117,24	2167827,39	Картометрический метод	2,50	-
1552	358127,18	2167806,99	Картометрический метод	2,50	-
1553	358138,61	2167790,93	Картометрический метод	2,50	-
1554	358162,09	2167770,87	Картометрический метод	2,50	-
1555	358194,12	2167789,77	Картометрический метод	2,50	-
1556	358219,04	2167804,22	Картометрический метод	2,50	-
1557	358293,22	2167854,27	Картометрический метод	2,50	-
1558	358315,76	2167878,66	Картометрический метод	2,50	-
1559	358334,89	2167912,91	Картометрический метод	2,50	-
1560	358443,54	2168008,82	Картометрический метод	2,50	-
1561	358516,98	2168000,33	Картометрический метод	2,50	-
1562	358540,78	2168008,03	Картометрический метод	2,50	-
1563	358562,85	2168007,33	Картометрический метод	2,50	-
1564	358592,24	2168012,24	Картометрический метод	2,50	-
1565	358616,04	2168023,09	Картометрический метод	2,50	-
1566	358642,65	2168042,7	Картометрический метод	2,50	-
1518	358662,61	2168066,5	Картометрический метод	2,50	-
3У1(65)					
1567	358339,86	2168052,69	Картометрический метод	2,50	-
1568	358368,17	2168091,44	Картометрический метод	2,50	-
1569	358387,09	2168117,32	Картометрический метод	2,50	-
1570	358457,75	2168222,85	Картометрический метод	2,50	-
1571	358468,01	2168237,82	Картометрический метод	2,50	-
1572	358520,99	2168307	Картометрический метод	2,50	-
1573	358531,12	2168322,43	Картометрический метод	2,50	-
1574	358592,53	2168402,95	Картометрический метод	2,50	-
1575	358362,39	2168560,57	Картометрический метод	2,50	-
1576	358229,1	2168731	Картометрический метод	2,50	-
1577	358143,69	2168739,85	Картометрический метод	2,50	-
1578	358132,22	2168654,94	Картометрический метод	2,50	-
1579	358098,84	2168359,26	Картометрический метод	2,50	-
1580	358094,99	2168288,8	Картометрический метод	2,50	-
1581	358094,66	2168284,59	Картометрический метод	2,50	-
1582	358094,49	2168281,92	Картометрический метод	2,50	-
1583	358094,26	2168277,6	Картометрический метод	2,50	-
1584	358094,87	2168217,29	Картометрический метод	2,50	-
1585	358094,67	2167999,72	Картометрический метод	2,50	-
1586	358087,79	2167975,66	Картометрический метод	2,50	-

Сведения о местоположении границ объекта

1587	358083,49	2167935,5	Картометрический метод	2,50	-
1588	358089,99	2167916,75	Картометрический метод	2,50	-
1589	358106,56	2167902,6	Картометрический метод	2,50	-
1590	358162,11	2167930,61	Картометрический метод	2,50	-
1591	358178,8	2167939,16	Картометрический метод	2,50	-
1592	358244,04	2167972,16	Картометрический метод	2,50	-
1593	358277,78	2167990,28	Картометрический метод	2,50	-
1594	358286,49	2167994,76	Картометрический метод	2,50	-
1595	358312,66	2168019,47	Картометрический метод	2,50	-
1567	358339,86	2168052,69	Картометрический метод	2,50	-
ЗУ1(66)					
1596	358064,85	2167988,52	Картометрический метод	2,50	-
1597	358077,89	2168001,68	Картометрический метод	2,50	-
1598	358082,15	2168005,66	Картометрический метод	2,50	-
1599	358086,85	2168011,72	Картометрический метод	2,50	-
1600	358084,38	2168152,31	Картометрический метод	2,50	-
1601	358091,62	2168369,88	Картометрический метод	2,50	-
1602	358095,86	2168422,71	Картометрический метод	2,50	-
1603	358122,9	2168719,24	Картометрический метод	2,50	-
1604	358032,5	2168729,3	Картометрический метод	2,50	-
1605	358031,77	2168721,02	Картометрический метод	2,50	-
1606	357864,89	2168804,61	Картометрический метод	2,50	-
1607	357823,41	2168441,7	Картометрический метод	2,50	-
1608	357842,91	2168334,75	Картометрический метод	2,50	-
1609	357837,33	2168286,02	Картометрический метод	2,50	-
1610	357866,68	2168254,4	Картометрический метод	2,50	-
1611	357935,44	2168166,43	Картометрический метод	2,50	-
1612	358005,87	2168069	Картометрический метод	2,50	-
1613	358044,71	2168013,75	Картометрический метод	2,50	-
1614	358057,48	2167997,04	Картометрический метод	2,50	-
1615	358059,99	2167993,77	Картометрический метод	2,50	-
1596	358064,85	2167988,52	Картометрический метод	2,50	-
ЗУ1(67)					
1616	357967,18	2167792,02	Картометрический метод	2,50	-
1617	358031,59	2167845,76	Картометрический метод	2,50	-
1618	358066,75	2167886,7	Картометрический метод	2,50	-
1619	358066,55	2167886,7	Картометрический метод	2,50	-
1620	358061,68	2167886,47	Картометрический метод	2,50	-
1621	358031,72	2167884,68	Картометрический метод	2,50	-
1622	357996,88	2167872,71	Картометрический метод	2,50	-
1623	357956,6	2167879,23	Картометрический метод	2,50	-
1624	357943,06	2167903,66	Картометрический метод	2,50	-
1625	357859,03	2167856,33	Картометрический метод	2,50	-
1626	357778,52	2167971,63	Картометрический метод	2,50	-
1627	357754,82	2167961,51	Картометрический метод	2,50	-
1628	357742,89	2167955,99	Картометрический метод	2,50	-
1629	357649,9	2168103,7	Картометрический метод	2,50	-
1630	357566,47	2168037,78	Картометрический метод	2,50	-
1631	357704,71	2167731,58	Картометрический метод	2,50	-
1632	357724,19	2167685,91	Картометрический метод	2,50	-
1633	357758,38	2167627,75	Картометрический метод	2,50	-

Сведения о местоположении границ объекта


1634	357751,77	2167622,73	Картометрический метод	2,50	-
1635	357717,25	2167680,89	Картометрический метод	2,50	-
1636	357695,89	2167727,9	Картометрический метод	2,50	-
1637	357557,08	2168030,36	Картометрический метод	2,50	-
1638	357418,75	2167921,07	Картометрический метод	2,50	-
1639	357333,66	2167880,92	Картометрический метод	2,50	-
1640	357329,76	2167849,16	Картометрический метод	2,50	-
1641	357331,45	2167832,05	Картометрический метод	2,50	-
1642	357343,25	2167808,59	Картометрический метод	2,50	-
1643	357368,44	2167796,1	Картометрический метод	2,50	-
1644	357515,23	2167760,42	Картометрический метод	2,50	-
1645	357543,02	2167767,15	Картометрический метод	2,50	-
1646	357556,98	2167762,68	Картометрический метод	2,50	-
1647	357570,21	2167742,99	Картометрический метод	2,50	-
1648	357623,07	2167692,56	Картометрический метод	2,50	-
1649	357696,29	2167627,85	Картометрический метод	2,50	-
1650	357750,64	2167580,65	Картометрический метод	2,50	-
1651	357761,05	2167577,33	Картометрический метод	2,50	-
1652	357769,71	2167578,97	Картометрический метод	2,50	-
1653	357779,73	2167586,69	Картометрический метод	2,50	-
1654	357795,56	2167601,54	Картометрический метод	2,50	-
1655	357830,79	2167644,73	Картометрический метод	2,50	-
1656	357876,98	2167719,69	Картометрический метод	2,50	-
1657	357914,55	2167751,72	Картометрический метод	2,50	-
1616	357967,18	2167792,02	Картометрический метод	2,50	-
1658	357902,22	2167760,92	Картометрический метод	2,50	-
1659	357887,73	2167780,36	Картометрический метод	2,50	-
1660	357867,54	2167766,96	Картометрический метод	2,50	-
1661	357878,16	2167742,33	Картометрический метод	2,50	-
1658	357902,22	2167760,92	Картометрический метод	2,50	-
1662	357860,24	2167770,74	Картометрический метод	2,50	-
1663	357851,51	2167798,62	Картометрический метод	2,50	-
1664	357809,84	2167853,01	Картометрический метод	2,50	-
1665	357771,66	2167836,61	Картометрический метод	2,50	-
1666	357810,19	2167747,97	Картометрический метод	2,50	-
1662	357860,24	2167770,74	Картометрический метод	2,50	-
ЗУ(68)					
1667	357806,24	2167430,88	Картометрический метод	2,50	-
1668	357800,68	2167446,9	Картометрический метод	2,50	-
1669	357791,08	2167482,3	Картометрический метод	2,50	-
1670	357770,5	2167526,71	Картометрический метод	2,50	-
1671	357761,4	2167537,57	Картометрический метод	2,50	-
1672	357749,89	2167534,62	Картометрический метод	2,50	-
1673	357722,77	2167518,86	Картометрический метод	2,50	-
1674	357708,21	2167501,79	Картометрический метод	2,50	-
1675	357691,09	2167487,67	Картометрический метод	2,50	-
1676	357678,99	2167481,47	Картометрический метод	2,50	-
1677	357655,47	2167470,59	Картометрический метод	2,50	-
1678	357630	2167458,68	Картометрический метод	2,50	-

Сведения о местоположении границ объекта

1679	357601,72	2167445,32	Картометрический метод	2,50	-
1680	357573,6	2167433,17	Картометрический метод	2,50	-
1681	357579,38	2167420,9	Картометрический метод	2,50	-
1682	357600,51	2167387,98	Картометрический метод	2,50	-
1683	357694,93	2167346,36	Картометрический метод	2,50	-
1684	357772,57	2167446,96	Картометрический метод	2,50	-
1667	357806,24	2167430,88	Картометрический метод	2,50	-
ЗУ1(69)					
1685	357717,89	2167526,83	Картометрический метод	2,50	-
1686	357743,62	2167541,78	Картометрический метод	2,50	-
1687	357752,67	2167551,82	Картометрический метод	2,50	-
1688	357740,23	2167565,6	Картометрический метод	2,50	-
1689	357691,17	2167610,21	Картометрический метод	2,50	-
1690	357674,65	2167625,4	Картометрический метод	2,50	-
1691	357498,96	2167535,48	Картометрический метод	2,50	-
1692	357577,05	2167447,7	Картометрический метод	2,50	-
1693	357627,54	2167466,07	Картометрический метод	2,50	-
1694	357654,64	2167477,55	Картометрический метод	2,50	-
1695	357687,73	2167494,6	Картометрический метод	2,50	-
1696	357702,02	2167507,47	Картометрический метод	2,50	-
1685	357717,89	2167526,83	Картометрический метод	2,50	-
ЗУ1(70)					
1697	357566,89	2167443,34	Картометрический метод	2,50	-
1698	357505,03	2167513,7	Картометрический метод	2,50	-
1699	357449,29	2167459,77	Картометрический метод	2,50	-
1700	357512,56	2167397,24	Картометрический метод	2,50	-
1697	357566,89	2167443,34	Картометрический метод	2,50	-

3. Сведения о характерных точках части (частей) границы объекта

Обозначение характерных точек части границы	Координаты, м		Метод определения координат характерной точки	Средняя квадратическая погрешность положения характерной точки (Мт), м	Описание обозначения точки на местности (при наличии)
	X	Y			
1	2	3	4	5	6
Часть № _					
-	-	-	-	-	-



Используемые условные знаки и обозначения:

- 1 - характерная точка контура, сведения о которой позволяют однозначно определить её на местности
- вновь образованная часть контура, сведения о которой достаточны для определения её местоположения

Масштаб 1:30000

ОПИСАНИЕ МЕСТОПОЛОЖЕНИЯ ГРАНИЦ

1.2 Зона застройки малоэтажными жилыми домами (до 4 этажей, включая мансардный)

(наименование объекта местоположение границ, которого описано (далее - объект))

Раздел 1


Сведения об объекте		
№ п/п	Характеристики объекта	Описание характеристик
1	2	3
1	Местоположение объекта	<i>Российская Федерация, Рязанская область, р-н Кораблинский, с/п Кипчаковское</i>
2	Площадь объекта \pm величина погрешности определения площади ($P \pm \Delta P$)	<i>32823кв.м. \pm 84кв.м.</i>
3	Иные характеристики объекта	<i>Номер зоны:</i>

Раздел 2

Сведения о местоположении границ объекта					
1. Система координат <i>МСК-62</i>					
2. Сведения о характерных точках границ объекта					
Обозначение характерных точек границ	Координаты, м		Метод определения координат характерной точки	Средняя квадратическая погрешность положения характерной точки (М), м	Описание обозначения точки на местности (при наличии)
	X	Y			
1	2	3	4	5	6
<i>ЗУ1(1)</i>					
1	362439,97	2164209,46	<i>Картометрический метод</i>	2,50	-
2	362495,26	2164241,48	<i>Картометрический метод</i>	2,50	-
3	362484,72	2164254,21	<i>Картометрический метод</i>	2,50	-
4	362477,06	2164268,01	<i>Картометрический метод</i>	2,50	-
5	362469,14	2164311,33	<i>Картометрический метод</i>	2,50	-
6	362462,15	2164341,83	<i>Картометрический метод</i>	2,50	-
7	362458,18	2164393,67	<i>Картометрический метод</i>	2,50	-
8	362468,49	2164425,5	<i>Картометрический метод</i>	2,50	-
9	362486,84	2164445,67	<i>Картометрический метод</i>	2,50	-
10	362487,7	2164505,99	<i>Картометрический метод</i>	2,50	-
11	362427,67	2164472,76	<i>Картометрический метод</i>	2,50	-
12	362302,73	2164406,31	<i>Картометрический метод</i>	2,50	-
13	362336,92	2164344,91	<i>Картометрический метод</i>	2,50	-
14	362397,97	2164216,75	<i>Картометрический метод</i>	2,50	-
15	362426,91	2164227,18	<i>Картометрический метод</i>	2,50	-
1	362439,97	2164209,46	<i>Картометрический метод</i>	2,50	-
<i>ЗУ1(2)</i>					
16	362490,8	2164360,98	<i>Картометрический метод</i>	2,50	-
17	362491,85	2164422,42	<i>Картометрический метод</i>	2,50	-
18	362492,32	2164439,75	<i>Картометрический метод</i>	2,50	-
19	362476,25	2164421,66	<i>Картометрический метод</i>	2,50	-
20	362467,59	2164400,06	<i>Картометрический метод</i>	2,50	-
21	362472,6	2164347,51	<i>Картометрический метод</i>	2,50	-
16	362490,8	2164360,98	<i>Картометрический метод</i>	2,50	-
<i>ЗУ1(3)</i>					
22	357902,22	2167760,92	<i>Картометрический метод</i>	2,50	-
23	357887,73	2167780,36	<i>Картометрический метод</i>	2,50	-
24	357867,54	2167766,96	<i>Картометрический метод</i>	2,50	-
25	357878,16	2167742,33	<i>Картометрический метод</i>	2,50	-
22	357902,22	2167760,92	<i>Картометрический метод</i>	2,50	-
3. Сведения о характерных точках части (частей) границы объекта					
Обозначение характерных точек части границы	Координаты, м		Метод определения координат характерной точки	Средняя квадратическая погрешность положения характерной точки (М), м	Описание обозначения точки на местности (при наличии)
	X	Y			

Сведения о местоположении границ объекта					
1	2	3	4	5	6
Часть № -					
-	-	-	-	-	-

План границ объекта



Используемые условные знаки и обозначения:

Масштаб 1:25000

- 1 - характерная точка контура, сведения о которой позволяют однозначно определить её на местности
- - вновь образованная часть контура, сведения о которой достаточны для определения её местоположения

ОПИСАНИЕ МЕСТОПОЛОЖЕНИЯ ГРАНИЦ

2.1 Многофункциональная общественно-деловая зона

(наименование объекта местоположение границ, которого описано (далее - объект)

Раздел 1

Сведения об объекте		
№ п/п	Характеристики объекта	Описание характеристик
1	2	3
1	Местоположение объекта	<i>Российская Федерация, Рязанская область, р-н Кораблинский, с/п Кипчаковское</i>
2	Площадь объекта \pm величина погрешности определения площади ($P \pm \Delta P$)	<i>109150кв.м. \pm 250кв.м.</i>
3	Иные характеристики объекта	<i>Номер зоны:</i>

Раздел 2

Сведения о местоположении границ объекта					
1. Система координат <i>МСК-62</i>					
2. Сведения о характерных точках границ объекта					
Обозначение характерных точек границ	Координаты, м		Метод определения координат характерной точки	Средняя квадратическая погрешность положения характерной точки (М), м	Описание обозначения точки на местности (при наличии)
	X	Y			
1	2	3	4	5	6
<i>ЗУ1(1)</i>					
1	359768,74	2162408,38	<i>Картометрический метод</i>	2,50	-
2	359755,9	2162413,09	<i>Картометрический метод</i>	2,50	-
3	359748,03	2162420,01	<i>Картометрический метод</i>	2,50	-
4	359725,24	2162430,79	<i>Картометрический метод</i>	2,50	-
5	359722,07	2162429,81	<i>Картометрический метод</i>	2,50	-
6	359702,4	2162434,19	<i>Картометрический метод</i>	2,50	-
7	359683,54	2162443,48	<i>Картометрический метод</i>	2,50	-
8	359674,11	2162454,16	<i>Картометрический метод</i>	2,50	-
9	359659,52	2162463,06	<i>Картометрический метод</i>	2,50	-
10	359649,55	2162465,98	<i>Картометрический метод</i>	2,50	-
11	359642,78	2162469,48	<i>Картометрический метод</i>	2,50	-
12	359639,32	2162473,92	<i>Картометрический метод</i>	2,50	-
13	359598,89	2162496,17	<i>Картометрический метод</i>	2,50	-
14	359531,21	2162541,53	<i>Картометрический метод</i>	2,50	-
15	359518,14	2162546,28	<i>Картометрический метод</i>	2,50	-
16	359508,42	2162554,07	<i>Картометрический метод</i>	2,50	-
17	359500,6	2162564,68	<i>Картометрический метод</i>	2,50	-
18	359402,6	2162636,31	<i>Картометрический метод</i>	2,50	-
19	359363,16	2162622	<i>Картометрический метод</i>	2,50	-
20	359372,84	2162606,36	<i>Картометрический метод</i>	2,50	-
21	359383,5	2162596,34	<i>Картометрический метод</i>	2,50	-
22	359401,41	2162576,77	<i>Картометрический метод</i>	2,50	-
23	359446,72	2162520,31	<i>Картометрический метод</i>	2,50	-
24	359505,88	2162444,09	<i>Картометрический метод</i>	2,50	-
25	359526,23	2162419,03	<i>Картометрический метод</i>	2,50	-
26	359541,74	2162412,13	<i>Картометрический метод</i>	2,50	-
27	359555,12	2162410,96	<i>Картометрический метод</i>	2,50	-
28	359654,41	2162311,88	<i>Картометрический метод</i>	2,50	-
29	359732,83	2162370,52	<i>Картометрический метод</i>	2,50	-
1	359768,74	2162408,38	<i>Картометрический метод</i>	2,50	-
<i>ЗУ1(2)</i>					
30	359905,49	2162395,43	<i>Картометрический метод</i>	2,50	-
31	359888,07	2162434,53	<i>Картометрический метод</i>	2,50	-
32	359884,3	2162432,3	<i>Картометрический метод</i>	2,50	-
33	359883,75	2162433,3	<i>Картометрический метод</i>	2,50	-
34	359874,59	2162428,46	<i>Картометрический метод</i>	2,50	-
35	359861,97	2162418,01	<i>Картометрический метод</i>	2,50	-
36	359859,76	2162411,22	<i>Картометрический метод</i>	2,50	-


Сведения о местоположении границ объекта

37	359859,83	2162406,77	Картометрический метод	2,50	-
38	359868,57	2162392,53	Картометрический метод	2,50	-
39	359880,06	2162377,48	Картометрический метод	2,50	-
30	359905,49	2162395,43	Картометрический метод	2,50	-
ЗУ1(3)					
40	359777,26	2162461,44	Картометрический метод	2,50	-
41	359784,56	2162618,13	Картометрический метод	2,50	-
42	359734,4	2162623,65	Картометрический метод	2,50	-
43	359684,82	2162628,96	Картометрический метод	2,50	-
44	359683,81	2162618,81	Картометрический метод	2,50	-
45	359673,24	2162619,71	Картометрический метод	2,50	-
46	359674,14	2162629,63	Картометрический метод	2,50	-
47	359652,66	2162632,95	Картометрический метод	2,50	-
48	359653,06	2162654,97	Картометрический метод	2,50	-
49	359625,85	2162656,46	Картометрический метод	2,50	-
50	359612,95	2162694,58	Картометрический метод	2,50	-
51	359605,97	2162702,22	Картометрический метод	2,50	-
52	359590,45	2162719,2	Картометрический метод	2,50	-
53	359576,81	2162739,14	Картометрический метод	2,50	-
54	359573,99	2162737,16	Картометрический метод	2,50	-
55	359440,34	2162643,59	Картометрический метод	2,50	-
56	359439,41	2162642,94	Картометрический метод	2,50	-
57	359443,14	2162642,28	Картометрический метод	2,50	-
58	359444,63	2162633,82	Картометрический метод	2,50	-
59	359443,12	2162633,4	Картометрический метод	2,50	-
60	359446,52	2162630,61	Картометрический метод	2,50	-
61	359532,99	2162567,15	Картометрический метод	2,50	-
62	359542,55	2162560,68	Картометрический метод	2,50	-
63	359546,56	2162560,04	Картометрический метод	2,50	-
64	359550,54	2162561,88	Картометрический метод	2,50	-
65	359556,9	2162569,82	Картометрический метод	2,50	-
66	359564,92	2162564,85	Картометрический метод	2,50	-
67	359561,67	2162556,44	Картометрический метод	2,50	-
68	359561,7	2162549,29	Картометрический метод	2,50	-
69	359565,97	2162542,36	Картометрический метод	2,50	-
70	359576,81	2162534,26	Картометрический метод	2,50	-
71	359602,09	2162525,33	Картометрический метод	2,50	-
72	359617,07	2162513,99	Картометрический метод	2,50	-
73	359621,24	2162505,49	Картометрический метод	2,50	-
74	359648,53	2162489,24	Картометрический метод	2,50	-
75	359673,85	2162476,79	Картометрический метод	2,50	-
76	359693,86	2162467,75	Картометрический метод	2,50	-
77	359715,04	2162457,3	Картометрический метод	2,50	-
78	359725,22	2162453,01	Картометрический метод	2,50	-
79	359733,24	2162465,97	Картометрический метод	2,50	-
40	359777,26	2162461,44	Картометрический метод	2,50	-
ЗУ1(4)					
80	359996,68	2162501,94	Картометрический метод	2,50	-
81	360053,86	2162534,44	Картометрический метод	2,50	-
82	359986,17	2162704,71	Картометрический метод	2,50	-
83	359983,32	2162715,72	Картометрический метод	2,50	-

Сведения о местоположении границ объекта

84	359908,9	2162684,75	Картометрический метод	2,50	-
85	359992,8	2162503,85	Картометрический метод	2,50	-
80	359996,68	2162501,94	Картометрический метод	2,50	-
ЗУ1(5)					
86	362440,14	2164192,68	Картометрический метод	2,50	-
87	362437,37	2164197,6	Картометрический метод	2,50	-
88	362434,07	2164203,46	Картометрический метод	2,50	-
89	362422,26	2164196,84	Картометрический метод	2,50	-
90	362424,13	2164193,29	Картометрический метод	2,50	-
91	362421,67	2164192,07	Картометрический метод	2,50	-
92	362422,8	2164190,35	Картометрический метод	2,50	-
93	362424,42	2164187,89	Картометрический метод	2,50	-
94	362426,38	2164189,24	Картометрический метод	2,50	-
95	362428,62	2164185,61	Картометрический метод	2,50	-
86	362440,14	2164192,68	Картометрический метод	2,50	-
ЗУ1(6)					
96	362448,14	2164648,94	Картометрический метод	2,50	-
97	362424,61	2164674,37	Картометрический метод	2,50	-
98	362392,68	2164648,94	Картометрический метод	2,50	-
99	362416,88	2164623,88	Картометрический метод	2,50	-
96	362448,14	2164648,94	Картометрический метод	2,50	-
ЗУ1(7)					
100	358086,86	2167825	Картометрический метод	2,50	-
101	358075,3	2167838,59	Картометрический метод	2,50	-
102	358062,19	2167827,7	Картометрический метод	2,50	-
103	358061,3	2167826,95	Картометрический метод	2,50	-
104	358066,21	2167821,18	Картометрический метод	2,50	-
105	358072,87	2167813,36	Картометрический метод	2,50	-
100	358086,86	2167825	Картометрический метод	2,50	-
ЗУ1(8)					
106	357860,24	2167770,74	Картометрический метод	2,50	-
107	357851,51	2167798,62	Картометрический метод	2,50	-
108	357809,84	2167853,01	Картометрический метод	2,50	-
109	357771,66	2167836,61	Картометрический метод	2,50	-
110	357810,19	2167747,97	Картометрический метод	2,50	-
106	357860,24	2167770,74	Картометрический метод	2,50	-
3. Сведения о характерных точках части (частей) границы объекта					
Обозначение характерных точек части границы	Координаты, м		Метод определения координат характерной точки	Средняя квадратическая погрешность положения характерной точки (М), м	Описание обозначения точки на местности (при наличии)
	X	Y			
1	2	3	4	5	6
Часть № -					
-	-	-	-	-	-

План границ объекта



Используемые условные знаки и обозначения:

Масштаб 1:25000

- 1 - характерная точка контура, сведения о которой позволяют однозначно определить её на местности
- - вновь образованная часть контура, сведения о которой достаточны для определения её местоположения

ОПИСАНИЕ МЕСТОПОЛОЖЕНИЯ ГРАНИЦ

2.2 Зона специализированной общественной застройки

(наименование объекта местоположение границ, которого описано (далее - объект))

Раздел 1

Сведения об объекте		
№ п/п	Характеристики объекта	Описание характеристик
1	2	3
1	Местоположение объекта	<i>Российская Федерация, Рязанская область, р-н Кораблинский, с/п Китчаковское</i>
2	Площадь объекта \pm величина погрешности определения площади ($P \pm \Delta P$)	<i>3009кв.м. \pm 19кв.м.</i>
3	Иные характеристики объекта	<i>Номер зоны:</i>

Раздел 2

Сведения о местоположении границ объекта					
1. Система координат <u>МСК-62</u>					
2. Сведения о характерных точках границ объекта					
Обозначение характерных точек границ	Координаты, м		Метод определения координат характерной точки	Средняя квадратическая погрешность положения характерной точки (Мт), м	Описание обозначения точки на местности (при наличии)
	X	Y			
1	2	3	4	5	6
1	361412,46	2157106,2	Картометрический метод	2,50	-
2	361402,02	2157156,65	Картометрический метод	2,50	-
3	361343,39	2157140,39	Картометрический метод	2,50	-
4	361358,18	2157091,23	Картометрический метод	2,50	-
1	361412,46	2157106,2	Картометрический метод	2,50	-
3. Сведения о характерных точках части (частей) границы объекта					
Обозначение характерных точек части границы	Координаты, м		Метод определения координат характерной точки	Средняя квадратическая погрешность положения характерной точки (Мт), м	Описание обозначения точки на местности (при наличии)
	X	Y			
1	2	3	4	5	6
Часть № -					
-	-	-	-	-	-

План границ объекта



Используемые условные знаки и обозначения:

Масштаб 1:2000

- I - характерная точка контура, сведения о которой позволяют однозначно определить её на местности
- - вновь образованная часть контура, сведения о которой достаточны для определения её местоположения

ОПИСАНИЕ МЕСТОПОЛОЖЕНИЯ ГРАНИЦ

3.1 Производственная зона

(наименование объекта местоположение границ, которого описано (далее - объект))

Раздел 1

Сведения об объекте		
№ п/п	Характеристики объекта	Описание характеристик
1	2	3
1	Местоположение объекта	<i>Российская Федерация, Рязанская область, р-н Кораблинский, с/п Кипчаковское</i>
2	Площадь объекта \pm величина погрешности определения площади ($P \pm \Delta P$)	<i>923835кв.м. \pm 927кв.м.</i>
3	Иные характеристики объекта	<i>Номер зоны:</i>

Раздел 2

Сведения о местоположении границ объекта					
1. Система координат <i>МСК-62</i>					
2. Сведения о характерных точках границ объекта					
Обозначение характерных точек границ	Координаты, м		Метод определения координат характерной точки	Средняя квадратическая погрешность положения характерной точки (М), м	Описание обозначения точки на местности (при наличии)
	X	Y			
1	2	3	4	5	6
<i>ЗУ1(1)</i>					
1	364472,14	2165604,55	<i>Картометрический метод</i>	2,50	-
2	364652,85	2165914,21	<i>Картометрический метод</i>	2,50	-
3	364678,27	2165957,78	<i>Картометрический метод</i>	2,50	-
4	364495,91	2165964,7	<i>Картометрический метод</i>	2,50	-
5	364435,95	2165966,98	<i>Картометрический метод</i>	2,50	-
6	364366,98	2165941,42	<i>Картометрический метод</i>	2,50	-
7	364199,99	2165860,58	<i>Картометрический метод</i>	2,50	-
8	364208,15	2165760,35	<i>Картометрический метод</i>	2,50	-
9	364240,57	2165741,34	<i>Картометрический метод</i>	2,50	-
10	364245,3	2165738,57	<i>Картометрический метод</i>	2,50	-
11	364274,55	2165721,29	<i>Картометрический метод</i>	2,50	-
1	364472,14	2165604,55	<i>Картометрический метод</i>	2,50	-
<i>ЗУ1(2)</i>					
12	364283,05	2165338,48	<i>Картометрический метод</i>	2,50	-
13	364199,4	2165357,8	<i>Картометрический метод</i>	2,50	-
14	364002,62	2165379,71	<i>Картометрический метод</i>	2,50	-
15	363978,62	2165380,12	<i>Картометрический метод</i>	2,50	-
16	363977,26	2165376,17	<i>Картометрический метод</i>	2,50	-
17	363973,93	2165371,68	<i>Картометрический метод</i>	2,50	-
18	363830,43	2165286,21	<i>Картометрический метод</i>	2,50	-
19	363716,83	2165342,47	<i>Картометрический метод</i>	2,50	-
20	363729,14	2165431,26	<i>Картометрический метод</i>	2,50	-
21	363692,5	2165450,31	<i>Картометрический метод</i>	2,50	-
22	363658,45	2165151,53	<i>Картометрический метод</i>	2,50	-
23	363650,15	2165078,7	<i>Картометрический метод</i>	2,50	-
24	363657,01	2165037,26	<i>Картометрический метод</i>	2,50	-
25	363679,98	2164898,44	<i>Картометрический метод</i>	2,50	-
26	363728,5	2164963,08	<i>Картометрический метод</i>	2,50	-
27	363802,71	2164896,89	<i>Картометрический метод</i>	2,50	-
28	363835,7	2164876,11	<i>Картометрический метод</i>	2,50	-
29	363882,39	2165039,47	<i>Картометрический метод</i>	2,50	-
30	363929,96	2165103,69	<i>Картометрический метод</i>	2,50	-
31	363965,72	2165109,35	<i>Картометрический метод</i>	2,50	-
32	364142,43	2165275,45	<i>Картометрический метод</i>	2,50	-
33	364256,67	2165304,61	<i>Картометрический метод</i>	2,50	-
34	364267,04	2165317,92	<i>Картометрический метод</i>	2,50	-
12	364283,05	2165338,48	<i>Картометрический метод</i>	2,50	-
<i>ЗУ1(3)</i>					

Сведения о местоположении границ объекта

35	363212,07	2165180,13	Картометрический метод	2,50	-
36	363213,24	2165200,41	Картометрический метод	2,50	-
37	363202,09	2165233,52	Картометрический метод	2,50	-
38	363237,15	2165352,24	Картометрический метод	2,50	-
39	363078,12	2165410,87	Картометрический метод	2,50	-
40	363096,69	2165542,57	Картометрический метод	2,50	-
41	363335,73	2165596,29	Картометрический метод	2,50	-
42	363410,57	2165438,85	Картометрический метод	2,50	-
43	363487,6	2165475,08	Картометрический метод	2,50	-
44	363601,67	2165525,7	Картометрический метод	2,50	-
45	363344,7	2165700,38	Картометрический метод	2,50	-
46	363048,85	2165738,47	Картометрический метод	2,50	-
47	363002,43	2165618,02	Картометрический метод	2,50	-
48	362887,13	2165428,57	Картометрический метод	2,50	-
49	362946,86	2165221,94	Картометрический метод	2,50	-
50	362639,86	2165044,88	Картометрический метод	2,50	-
51	362459,15	2165081,86	Картометрический метод	2,50	-
52	362312,49	2164984,28	Картометрический метод	2,50	-
53	362246,81	2164939,22	Картометрический метод	2,50	-
54	362323,54	2164650,63	Картометрический метод	2,50	-
55	362339,27	2164662,57	Картометрический метод	2,50	-
56	362394,62	2164705,13	Картометрический метод	2,50	-
57	362507,74	2164759,88	Картометрический метод	2,50	-
58	362545,14	2164790,42	Картометрический метод	2,50	-
59	362477,14	2164939,28	Картометрический метод	2,50	-
60	362797,04	2165084	Картометрический метод	2,50	-
61	363040,48	2165188,67	Картометрический метод	2,50	-
62	363101,18	2165203,69	Картометрический метод	2,50	-
35	363212,07	2165180,13	Картометрический метод	2,50	-
ЗУ1(4)					
63	363230,6	2164357,63	Картометрический метод	2,50	-
64	363212,64	2164429,52	Картометрический метод	2,50	-
65	363203,94	2164437,78	Картометрический метод	2,50	-
66	363208,78	2164444,28	Картометрический метод	2,50	-
67	363221,84	2164431,89	Картометрический метод	2,50	-
68	363287,68	2164448,9	Картометрический метод	2,50	-
69	363247,24	2164501,41	Картометрический метод	2,50	-
70	363189,55	2164565,56	Картометрический метод	2,50	-
71	363154,66	2164588,94	Картометрический метод	2,50	-
72	363108,67	2164656,2	Картометрический метод	2,50	-
73	363014,87	2164684,66	Картометрический метод	2,50	-
74	362976,65	2164609,09	Картометрический метод	2,50	-
75	363005,63	2164584,58	Картометрический метод	2,50	-
76	363066,96	2164620,41	Картометрический метод	2,50	-
77	363087,71	2164540,83	Картометрический метод	2,50	-
78	363009,75	2164508,74	Картометрический метод	2,50	-
79	363041,47	2164399,36	Картометрический метод	2,50	-
80	363056,56	2164325,16	Картометрический метод	2,50	-
81	363084,08	2164330,29	Картометрический метод	2,50	-
82	363082,62	2164338,16	Картометрический метод	2,50	-
83	363092,45	2164339,99	Картометрический метод	2,50	-

Сведения о местоположении границ объекта

84	363093,91	2164332,13	Картометрический метод	2,50	-
63	363230,6	2164357,63	Картометрический метод	2,50	-
ЗУ1(5)					
85	362753,55	2164827,76	Картометрический метод	2,50	-
86	362774,91	2164925,92	Картометрический метод	2,50	-
87	362744,85	2164966,21	Картометрический метод	2,50	-
88	362666,49	2164934,61	Картометрический метод	2,50	-
89	362649,74	2164779,7	Картометрический метод	2,50	-
85	362753,55	2164827,76	Картометрический метод	2,50	-
ЗУ1(6)					
90	361621,91	2164390,58	Картометрический метод	2,50	-
91	362021,32	2164755,72	Картометрический метод	2,50	-
92	361799,81	2165042,75	Картометрический метод	2,50	-
93	361390,26	2164690,75	Картометрический метод	2,50	-
90	361621,91	2164390,58	Картометрический метод	2,50	-
ЗУ1(7)					
94	358127,18	2167806,99	Картометрический метод	2,50	-
95	358117,24	2167827,39	Картометрический метод	2,50	-
96	358109,68	2167823,72	Картометрический метод	2,50	-
97	358100,3	2167823,45	Картометрический метод	2,50	-
98	358083,4	2167814,75	Картометрический метод	2,50	-
99	358096,36	2167789,57	Картометрический метод	2,50	-
94	358127,18	2167806,99	Картометрический метод	2,50	-
ЗУ1(8)					
100	358053,29	2167666,03	Картометрический метод	2,50	-
101	358028,97	2167667,58	Картометрический метод	2,50	-
102	358049,56	2167737,35	Картометрический метод	2,50	-
103	358048,01	2167754,3	Картометрический метод	2,50	-
104	358057,95	2167762,79	Картометрический метод	2,50	-
105	358062,52	2167765,3	Картометрический метод	2,50	-
106	358090,6	2167780,74	Картометрический метод	2,50	-
107	358086,32	2167792,97	Картометрический метод	2,50	-
108	358072,87	2167813,36	Картометрический метод	2,50	-
109	358066,21	2167821,18	Картометрический метод	2,50	-
110	358061,3	2167826,95	Картометрический метод	2,50	-
111	358059,38	2167828,28	Картометрический метод	2,50	-
112	357916,98	2167736,02	Картометрический метод	2,50	-
113	357872,12	2167692,39	Картометрический метод	2,50	-
114	357872,91	2167691,39	Картометрический метод	2,50	-
115	357849,1	2167633,17	Картометрический метод	2,50	-
116	357837,67	2167605,22	Картометрический метод	2,50	-
117	357861,73	2167511,65	Картометрический метод	2,50	-
118	357949,16	2167587,03	Картометрический метод	2,50	-
119	357978,05	2167615,28	Картометрический метод	2,50	-
120	358015,3	2167636,86	Картометрический метод	2,50	-
121	358044,34	2167652,06	Картометрический метод	2,50	-
100	358053,29	2167666,03	Картометрический метод	2,50	-
ЗУ1(9)					
122	358066,75	2167886,7	Картометрический метод	2,50	-
123	358067,2	2167890,76	Картометрический метод	2,50	-
124	358067,2	2167890,96	Картометрический метод	2,50	-
125	358065,31	2167973,21	Картометрический метод	2,50	-

Сведения о местоположении границ объекта

126	358059,62	2167984,54	Картометрический метод	2,50	-
127	357905,89	2168191,43	Картометрический метод	2,50	-
128	357904,04	2168189,92	Картометрический метод	2,50	-
129	357858,25	2168247,33	Картометрический метод	2,50	-
130	357706	2168134,55	Картометрический метод	2,50	-
131	357754,82	2167961,51	Картометрический метод	2,50	-
132	357778,52	2167971,63	Картометрический метод	2,50	-
133	357859,03	2167856,33	Картометрический метод	2,50	-
134	357943,06	2167903,66	Картометрический метод	2,50	-
135	357956,6	2167879,23	Картометрический метод	2,50	-
136	357996,88	2167872,71	Картометрический метод	2,50	-
137	358031,72	2167884,68	Картометрический метод	2,50	-
138	358061,68	2167886,47	Картометрический метод	2,50	-
139	358066,55	2167886,7	Картометрический метод	2,50	-
122	358066,75	2167886,7	Картометрический метод	2,50	-
ЗУ1(10)					
140	357652,87	2167645,43	Картометрический метод	2,50	-
141	357647,82	2167650,08	Картометрический метод	2,50	-
142	357588,65	2167708,36	Картометрический метод	2,50	-
143	357578,61	2167702,21	Картометрический метод	2,50	-
144	357518,4	2167671,74	Картометрический метод	2,50	-
145	357473,25	2167641,83	Картометрический метод	2,50	-
146	357496,37	2167593,84	Картометрический метод	2,50	-
147	357524,4	2167595,05	Картометрический метод	2,50	-
148	357563,33	2167605,47	Картометрический метод	2,50	-
149	357640,17	2167639,78	Картометрический метод	2,50	-
140	357652,87	2167645,43	Картометрический метод	2,50	-

3. Сведения о характерных точках части (частей) границы объекта

Обозначение характерных точек части границы	Координаты, м		Метод определения координат характерной точки	Средняя квадратическая погрешность положения характерной точки (М), м	Описание обозначения точки на местности (при наличии)
	X	Y			
1	2	3	4	5	6
Часть № -					
-	-	-	-	-	-

План границ объекта



Используемые условные знаки и обозначения:

Масштаб 1:25000

- 1 - характерная точка контура, сведения о которой позволяют однозначно определить её на местности
- - вновь образованная часть контура, сведения о которой достаточны для определения её местоположения

ОПИСАНИЕ МЕСТОПОЛОЖЕНИЯ ГРАНИЦ

3.3 Зона инженерной инфраструктуры

(наименование объекта местоположение границ, которого описано (далее - объект))


Раздел 1

Сведения об объекте		
№ п/п	Характеристики объекта	Описание характеристик
1	2	3
1	Местоположение объекта	<i>Российская Федерация, Рязанская область, р-н Кораблинский, с/п Кипчаковское</i>
2	Площадь объекта \pm величина погрешности определения площади ($P \pm \Delta P$)	<i>528кв.м. \pm 11кв.м.</i>
3	Иные характеристики объекта	<i>Номер зоны:</i>

Раздел 2

Сведения о местоположении границ объекта					
1. Система координат <u>МСК-62</u>					
2. Сведения о характерных точках границ объекта					
Обозначение характерных точек границ	Координаты, м		Метод определения координат характерной точки	Средняя квадратическая погрешность положения характерной точки (М), м	Описание обозначения точки на местности (при наличии)
	X	Y			
1	2	3	4	5	6
ЗУ1(1)					
1	363930,79	2161725,36	Картометрический метод	2,50	-
2	363931,64	2161741,43	Картометрический метод	2,50	-
3	363912,95	2161742,6	Картометрический метод	2,50	-
4	363912,57	2161726,23	Картометрический метод	2,50	-
1	363930,79	2161725,36	Картометрический метод	2,50	-
ЗУ1(2)					
5	361743,15	2164126,11	Картометрический метод	2,50	-
6	361751,26	2164134,74	Картометрический метод	2,50	-
7	361736,91	2164148,36	Картометрический метод	2,50	-
8	361729,33	2164139,76	Картометрический метод	2,50	-
5	361743,15	2164126,11	Картометрический метод	2,50	-
3. Сведения о характерных точках части (частей) границы объекта					
Обозначение характерных точек части границы	Координаты, м		Метод определения координат характерной точки	Средняя квадратическая погрешность положения характерной точки (М), м	Описание обозначения точки на местности (при наличии)
	X	Y			
1	2	3	4	5	6
Часть № _					
-	-	-	-	-	-

План границ объекта



Используемые условные знаки и обозначения:

Масштаб 1:10000

- 1 - характерная точка контура, сведения о которой позволяют однозначно определить её на местности
- - вновь образованная часть контура, сведения о которой достаточны для определения её местоположения

ОПИСАНИЕ МЕСТОПОЛОЖЕНИЯ ГРАНИЦ

3.4 Зона транспортной инфраструктуры

(наименование объекта местоположение границ, которого описано (далее - объект))

Раздел 1

Сведения об объекте		
№ п/п	Характеристики объекта	Описание характеристик
1	2	3
1	Местоположение объекта	<i>Российская Федерация, Рязанская область, р-н Кораблинский, с/п Кипчаковское</i>
2	Площадь объекта \pm величина погрешности определения площади ($P \pm \Delta P$)	<i>2428055кв.м. \pm 1994кв.м.</i>
3	Иные характеристики объекта	<i>Номер зоны:</i>

Раздел 2

Сведения о местоположении границ объекта					
1. Система координат <i>МСК-62</i>					
2. Сведения о характерных точках границ объекта					
Обозначение характерных точек границ	Координаты, м		Метод определения координат характерной точки	Средняя квадратическая погрешность положения характерной точки (М), м	Описание обозначения точки на местности (при наличии)
	X	Y			
1	2	3	4	5	6
<i>ЗУ(1)</i>					
1	363395,64	2153891,74	<i>Картометрический метод</i>	2,50	-
2	363407,43	2153970,17	<i>Картометрический метод</i>	2,50	-
3	363410,34	2153989,54	<i>Картометрический метод</i>	2,50	-
4	363422,15	2154068,1	<i>Картометрический метод</i>	2,50	-
5	363422,15	2154068,12	<i>Картометрический метод</i>	2,50	-
6	363126,88	2154081,52	<i>Картометрический метод</i>	2,50	-
7	362499,45	2154123,72	<i>Картометрический метод</i>	2,50	-
8	362017,54	2154159,6	<i>Картометрический метод</i>	2,50	-
9	361348,95	2154206,07	<i>Картометрический метод</i>	2,50	-
10	360771,66	2154246,54	<i>Картометрический метод</i>	2,50	-
11	360229,09	2154284,57	<i>Картометрический метод</i>	2,50	-
12	359947,57	2154302,43	<i>Картометрический метод</i>	2,50	-
13	359575,57	2154328,52	<i>Картометрический метод</i>	2,50	-
14	359142,84	2154358,73	<i>Картометрический метод</i>	2,50	-
15	358803,99	2154424,82	<i>Картометрический метод</i>	2,50	-
16	358491,18	2154543,11	<i>Картометрический метод</i>	2,50	-
17	358376,65	2154601,21	<i>Картометрический метод</i>	2,50	-
18	358038,38	2154820,02	<i>Картометрический метод</i>	2,50	-
19	357949,33	2154876	<i>Картометрический метод</i>	2,50	-
20	357900,52	2154913,21	<i>Картометрический метод</i>	2,50	-
21	357884,06	2154865,62	<i>Картометрический метод</i>	2,50	-
22	357799	2154929	<i>Картометрический метод</i>	2,50	-
23	357713,94	2154985,45	<i>Картометрический метод</i>	2,50	-
24	357739,95	2155033,91	<i>Картометрический метод</i>	2,50	-
25	357362,68	2155286,49	<i>Картометрический метод</i>	2,50	-
26	357319,67	2155117,26	<i>Картометрический метод</i>	2,50	-
27	357655,63	2154893,47	<i>Картометрический метод</i>	2,50	-
28	357681,32	2154931,62	<i>Картометрический метод</i>	2,50	-
29	357977,83	2154729,22	<i>Картометрический метод</i>	2,50	-
30	357953,9	2154696,31	<i>Картометрический метод</i>	2,50	-
31	358303,33	2154478,31	<i>Картометрический метод</i>	2,50	-
32	358292,9	2154461,24	<i>Картометрический метод</i>	2,50	-
33	358430,42	2154383,07	<i>Картометрический метод</i>	2,50	-
34	358750,02	2154252,83	<i>Картометрический метод</i>	2,50	-
35	359134,9	2154194,94	<i>Картометрический метод</i>	2,50	-
36	359572,36	2154163,27	<i>Картометрический метод</i>	2,50	-
37	359823,2	2154150,26	<i>Картометрический метод</i>	2,50	-
38	359931,58	2154136,64	<i>Картометрический метод</i>	2,50	-

Сведения о местоположении границ объекта

39	360221,71	2154116,57	Картометрический метод	2,50	-
40	360728,41	2154082,54	Картометрический метод	2,50	-
41	361339,66	2154035,36	Картометрический метод	2,50	-
42	362000,47	2153989,42	Картометрический метод	2,50	-
43	362487,14	2153953,94	Картометрический метод	2,50	-
44	363111,76	2153910,72	Картометрический метод	2,50	-
1	363395,64	2153891,74	Картометрический метод	2,50	-
ЗУ1(2)					
45	361947,01	2156232	Картометрический метод	2,50	-
46	361850,97	2156339,34	Картометрический метод	2,50	-
47	361811,06	2156386,58	Картометрический метод	2,50	-
48	361771,61	2156449,98	Картометрический метод	2,50	-
49	361761,95	2156480,95	Картометрический метод	2,50	-
50	361745,75	2156587,68	Картометрический метод	2,50	-
51	361730,93	2156776,29	Картометрический метод	2,50	-
52	361713,42	2157076,67	Картометрический метод	2,50	-
53	361712,78	2157244,18	Картометрический метод	2,50	-
54	361697,06	2157244,44	Картометрический метод	2,50	-
55	361707,81	2156990,68	Картометрический метод	2,50	-
56	361719,45	2156800,11	Картометрический метод	2,50	-
57	361733,45	2156587,33	Картометрический метод	2,50	-
58	361746,85	2156481,11	Картометрический метод	2,50	-
59	361755	2156448,09	Картометрический метод	2,50	-
60	361794,3	2156383,02	Картометрический метод	2,50	-
61	361826,08	2156345,43	Картометрический метод	2,50	-
62	361911,53	2156248,52	Картометрический метод	2,50	-
45	361947,01	2156232	Картометрический метод	2,50	-
ЗУ1(3)					
63	361760,92	2156270,64	Картометрический метод	2,50	-
64	361692,44	2156369,42	Картометрический метод	2,50	-
65	361679,02	2156374,45	Картометрический метод	2,50	-
66	361616,09	2156528,84	Картометрический метод	2,50	-
67	361593,38	2156645,03	Картометрический метод	2,50	-
68	361581,16	2156648,02	Картометрический метод	2,50	-
69	361572,9	2156698,69	Картометрический метод	2,50	-
70	361547,48	2156950,68	Картометрический метод	2,50	-
71	361532,83	2157069,99	Картометрический метод	2,50	-
72	361516,15	2157066,63	Картометрический метод	2,50	-
73	361453,75	2157054,03	Картометрический метод	2,50	-
74	361374,07	2157031,64	Картометрический метод	2,50	-
75	361222,77	2156989,2	Картометрический метод	2,50	-
76	361217,64	2156978,95	Картометрический метод	2,50	-
77	361265,41	2156991,92	Картометрический метод	2,50	-
78	361298,61	2157000,93	Картометрический метод	2,50	-
79	361457,87	2157044,15	Картометрический метод	2,50	-
80	361517,64	2157055,28	Картометрический метод	2,50	-
81	361531,5	2156949,5	Картометрический метод	2,50	-
82	361546,94	2156780,34	Картометрический метод	2,50	-
83	361563,66	2156643,35	Картометрический метод	2,50	-
84	361567,49	2156638,88	Картометрический метод	2,50	-
85	361582,83	2156636,22	Картометрический метод	2,50	-

Сведения о местоположении границ объекта

86	361602,88	2156528,49	Картометрический метод	2,50	-
87	361671,6	2156361,26	Картометрический метод	2,50	-
88	361683,39	2156356,46	Картометрический метод	2,50	-
89	361737,31	2156281,24	Картометрический метод	2,50	-
90	361743,69	2156273,17	Картометрический метод	2,50	-
63	361760,92	2156270,64	Картометрический метод	2,50	-
ЗУ1(4)					
91	364101,03	2155891,93	Картометрический метод	2,50	-
92	364096,66	2155943,07	Картометрический метод	2,50	-
93	364095,71	2155954,18	Картометрический метод	2,50	-
94	364031,12	2156107,51	Картометрический метод	2,50	-
95	363950,46	2157896,26	Картометрический метод	2,50	-
96	364022,8	2159434,93	Картометрический метод	2,50	-
97	364046,69	2159883,88	Картометрический метод	2,50	-
98	364051,88	2159948	Картометрический метод	2,50	-
99	364373,27	2159926,33	Картометрический метод	2,50	-
100	364374,43	2159929,09	Картометрический метод	2,50	-
101	364373,86	2159929,31	Картометрический метод	2,50	-
102	364075,25	2159950,01	Картометрический метод	2,50	-
103	364072,25	2159950,51	Картометрический метод	2,50	-
104	364052,37	2159951,99	Картометрический метод	2,50	-
105	364049,84	2159974,3	Картометрический метод	2,50	-
106	364043,65	2160001,89	Картометрический метод	2,50	-
107	364035,94	2160021,68	Картометрический метод	2,50	-
108	363863,73	2160312,36	Картометрический метод	2,50	-
109	363772,73	2160466,65	Картометрический метод	2,50	-
110	363750,35	2160504,42	Картометрический метод	2,50	-
111	363726,44	2160546,69	Картометрический метод	2,50	-
112	363674,33	2160634,26	Картометрический метод	2,50	-
113	363522,31	2160891,55	Картометрический метод	2,50	-
114	363443,72	2161025,05	Картометрический метод	2,50	-
115	363279,34	2161303,31	Картометрический метод	2,50	-
116	363301,89	2161318,48	Картометрический метод	2,50	-
117	363308,78	2161322,9	Картометрический метод	2,50	-
118	363299,58	2161336,72	Картометрический метод	2,50	-
119	363272,56	2161323,01	Картометрический метод	2,50	-
120	363261,86	2161334,85	Картометрический метод	2,50	-
121	363052,02	2161689,02	Картометрический метод	2,50	-
122	363005,21	2161784,34	Картометрический метод	2,50	-
123	362987,64	2161838,24	Картометрический метод	2,50	-
124	362983,17	2161880,84	Картометрический метод	2,50	-
125	362985,09	2161912,1	Картометрический метод	2,50	-
126	362997,94	2161967,92	Картометрический метод	2,50	-
127	363134,86	2162330,69	Картометрический метод	2,50	-
128	363145,6	2162352,37	Картометрический метод	2,50	-
129	363216,23	2162525,69	Картометрический метод	2,50	-
130	363219,25	2162544,4	Картометрический метод	2,50	-
131	363285,74	2162734,87	Картометрический метод	2,50	-
132	363290,4	2162738,7	Картометрический метод	2,50	-
133	363296,89	2162739,39	Картометрический метод	2,50	-
134	363308,87	2162730,55	Картометрический метод	2,50	-

Сведения о местоположении границ объекта

135	363311,5	2162734,64	Картометрический метод	2,50	-
136	363313,82	2162738,09	Картометрический метод	2,50	-
137	363305,43	2162746,31	Картометрический метод	2,50	-
138	363301,54	2162753,41	Картометрический метод	2,50	-
139	363300,2	2162764,27	Картометрический метод	2,50	-
140	363302,71	2162778,09	Картометрический метод	2,50	-
141	363363,67	2162940,38	Картометрический метод	2,50	-
142	363511,68	2163321,84	Картометрический метод	2,50	-
143	363569,6	2163518,21	Картометрический метод	2,50	-
144	363626,24	2163746,64	Картометрический метод	2,50	-
145	363638	2163866,69	Картометрический метод	2,50	-
146	363637,86	2163910,14	Картометрический метод	2,50	-
147	363606,11	2164018,18	Картометрический метод	2,50	-
148	363560,82	2164121,37	Картометрический метод	2,50	-
149	363545,66	2164159,35	Картометрический метод	2,50	-
150	363514,49	2164190,07	Картометрический метод	2,50	-
151	363504,75	2164190,9	Картометрический метод	2,50	-
152	363489,45	2164183,1	Картометрический метод	2,50	-
153	363484,96	2164179,79	Картометрический метод	2,50	-
154	363485,43	2164175,42	Картометрический метод	2,50	-
155	363486,72	2164172,04	Картометрический метод	2,50	-
156	363586,4	2164004,21	Картометрический метод	2,50	-
157	363616,96	2163906,03	Картометрический метод	2,50	-
158	363605,7	2163748,3	Картометрический метод	2,50	-
159	363499,52	2163360,4	Картометрический метод	2,50	-
160	363366,03	2163005,88	Картометрический метод	2,50	-
161	363352,52	2162968,8	Картометрический метод	2,50	-
162	363273,39	2162761,64	Картометрический метод	2,50	-
163	363259,51	2162781,84	Картометрический метод	2,50	-
164	363256,75	2162778,44	Картометрический метод	2,50	-
165	363254,35	2162775,47	Картометрический метод	2,50	-
166	363251,95	2162771,71	Картометрический метод	2,50	-
167	363258,04	2162761,04	Картометрический метод	2,50	-
168	363262,73	2162752,96	Картометрический метод	2,50	-
169	363261,51	2162745,68	Картометрический метод	2,50	-
170	363096,31	2162298,34	Картометрический метод	2,50	-
171	363024,66	2162108,16	Картометрический метод	2,50	-
172	362968,31	2161953,43	Картометрический метод	2,50	-
173	362961,95	2161949,35	Картометрический метод	2,50	-
174	362956,14	2161954,74	Картометрический метод	2,50	-
175	362945,67	2161945,59	Картометрический метод	2,50	-
176	362946,43	2161944,3	Картометрический метод	2,50	-
177	362952,23	2161923,86	Картометрический метод	2,50	-
178	362955,35	2161902,14	Картометрический метод	2,50	-
179	362954,84	2161844,6	Картометрический метод	2,50	-
180	362957,79	2161831,05	Картометрический метод	2,50	-
181	362968,44	2161788,07	Картометрический метод	2,50	-
182	362973,32	2161773,59	Картометрический метод	2,50	-
183	362979,55	2161761,64	Картометрический метод	2,50	-
184	363375,69	2161095,96	Картометрический метод	2,50	-
185	363377,59	2161093,23	Картометрический метод	2,50	-

Сведения о местоположении границ объекта

186	363384,8	2161080,9	Картометрический метод	2,50	-
187	363579,86	2160749,74	Картометрический метод	2,50	-
188	363590,67	2160731,27	Картометрический метод	2,50	-
189	363645,77	2160637,53	Картометрический метод	2,50	-
190	363672,96	2160591,49	Картометрический метод	2,50	-
191	363688,13	2160565,61	Картометрический метод	2,50	-
192	363726,3	2160500,78	Картометрический метод	2,50	-
193	363739,37	2160478,53	Картометрический метод	2,50	-
194	363775,97	2160416,22	Картометрический метод	2,50	-
195	363849,14	2160291,73	Картометрический метод	2,50	-
196	363910,25	2160189,06	Картометрический метод	2,50	-
197	363959,1	2160107,28	Картометрический метод	2,50	-
198	364015,96	2160012,07	Картометрический метод	2,50	-
199	364022,55	2159995,43	Картометрический метод	2,50	-
200	364028,1	2159970,66	Картометрический метод	2,50	-
201	364029,96	2159953,82	Картометрический метод	2,50	-
202	363965,32	2159958,96	Картометрический метод	2,50	-
203	363956,25	2159959,67	Картометрический метод	2,50	-
204	363725,97	2159977,53	Картометрический метод	2,50	-
205	363580,79	2159988,83	Картометрический метод	2,50	-
206	363434,06	2159999,67	Картометрический метод	2,50	-
207	363087,38	2160026,02	Картометрический метод	2,50	-
208	362687,93	2160056,57	Картометрический метод	2,50	-
209	362570,63	2160065,43	Картометрический метод	2,50	-
210	362441,14	2160070,96	Картометрический метод	2,50	-
211	362411,75	2160072,24	Картометрический метод	2,50	-
212	362310,85	2160075,51	Картометрический метод	2,50	-
213	362125,83	2160080,82	Картометрический метод	2,50	-
214	361921,79	2160087,02	Картометрический метод	2,50	-
215	361700,48	2160093,33	Картометрический метод	2,50	-
216	361413,41	2160102,85	Картометрический метод	2,50	-
217	360987,13	2160115,34	Картометрический метод	2,50	-
218	360603,23	2160123,48	Картометрический метод	2,50	-
219	360571,71	2160122,7	Картометрический метод	2,50	-
220	360568,26	2160121,89	Картометрический метод	2,50	-
221	360562,34	2160167,91	Картометрический метод	2,50	-
222	360539,09	2160338,53	Картометрический метод	2,50	-
223	360511,92	2160530,21	Картометрический метод	2,50	-
224	360488,55	2160691,48	Картометрический метод	2,50	-
225	360448,47	2160958,87	Картометрический метод	2,50	-
226	360449,03	2160963,28	Картометрический метод	2,50	-
227	360442,28	2160959,68	Картометрический метод	2,50	-
228	360438,08	2160977,18	Картометрический метод	2,50	-
229	360428,2	2160980,14	Картометрический метод	2,50	-
230	360439,48	2160907,35	Картометрический метод	2,50	-
231	360466,37	2160715,26	Картометрический метод	2,50	-
232	360494,1	2160527,63	Картометрический метод	2,50	-
233	360521,27	2160336,05	Картометрический метод	2,50	-
234	360544,5	2160165,55	Картометрический метод	2,50	-
235	360550,73	2160117,75	Картометрический метод	2,50	-
236	360548,92	2160117,32	Картометрический метод	2,50	-

Сведения о местоположении границ объекта

237	360508,91	2160111,56	Картометрический метод	2,50	-
238	360353,46	2160071,15	Картометрический метод	2,50	-
239	360000,13	2159972,54	Картометрический метод	2,50	-
240	359380,32	2159795,74	Картометрический метод	2,50	-
241	359372,27	2159792,75	Картометрический метод	2,50	-
242	358985,62	2159684,39	Картометрический метод	2,50	-
243	358824,25	2159639,52	Картометрический метод	2,50	-
244	358643,81	2159588,34	Картометрический метод	2,50	-
245	358588,77	2159576,81	Картометрический метод	2,50	-
246	358492,76	2159569,12	Картометрический метод	2,50	-
247	358220,49	2159565,92	Картометрический метод	2,50	-
248	357961,5	2159952,05	Картометрический метод	2,50	-
249	357845,54	2160129,35	Картометрический метод	2,50	-
250	357831,32	2160147,21	Картометрический метод	2,50	-
251	357854,84	2160193,97	Картометрический метод	2,50	-
252	357948,73	2160360,24	Картометрический метод	2,50	-
253	357961,52	2160376,08	Картометрический метод	2,50	-
254	357975,66	2160383,51	Картометрический метод	2,50	-
255	358012,5	2160394,26	Картометрический метод	2,50	-
256	358024,81	2160397,85	Картометрический метод	2,50	-
257	358018,96	2160399,57	Картометрический метод	2,50	-
258	358013,6	2160400,99	Картометрический метод	2,50	-
259	357973,69	2160394,69	Картометрический метод	2,50	-
260	357936,39	2160379,77	Картометрический метод	2,50	-
261	357935,19	2160379,29	Картометрический метод	2,50	-
262	357913,99	2160343,19	Картометрический метод	2,50	-
263	357909,43	2160335,48	Картометрический метод	2,50	-
264	357907,77	2160332,6	Картометрический метод	2,50	-
265	357877,86	2160284,09	Картометрический метод	2,50	-
266	357838,88	2160211,62	Картометрический метод	2,50	-
267	357813,78	2160151,47	Картометрический метод	2,50	-
268	357821,69	2160137,7	Картометрический метод	2,50	-
269	358201,82	2159562,74	Картометрический метод	2,50	-
270	358203,36	2159559,18	Картометрический метод	2,50	-
271	358154,65	2159555,9	Картометрический метод	2,50	-
272	358010,04	2159553,24	Картометрический метод	2,50	-
273	357936,89	2159542,26	Картометрический метод	2,50	-
274	357938,36	2159531,41	Картометрический метод	2,50	-
275	357939,2	2159525,16	Картометрический метод	2,50	-
276	357940,96	2159512,08	Картометрический метод	2,50	-
277	357942,54	2159475,86	Картометрический метод	2,50	-
278	358015,48	2159488,32	Картометрический метод	2,50	-
279	358152,72	2159490,44	Картометрический метод	2,50	-
280	358199,93	2159493,01	Картометрический метод	2,50	-
281	358328,48	2159497,89	Картометрический метод	2,50	-
282	358332,97	2159498,4	Картометрический метод	2,50	-
283	358485,52	2159501,35	Картометрический метод	2,50	-
284	358515,02	2159502,77	Картометрический метод	2,50	-
285	358588,04	2159509,51	Картометрический метод	2,50	-
286	358618,45	2159514,59	Картометрический метод	2,50	-
287	358646,44	2159520,22	Картометрический метод	2,50	-

Сведения о местоположении границ объекта

288	358823,26	2159568,75	Картометрический метод	2,50	-
289	358845,84	2159575,41	Картометрический метод	2,50	-
290	358959,69	2159606,88	Картометрический метод	2,50	-
291	359065,41	2159637,53	Картометрический метод	2,50	-
292	359086,26	2159644,06	Картометрический метод	2,50	-
293	359208,59	2159678,05	Картометрический метод	2,50	-
294	359230,79	2159683,49	Картометрический метод	2,50	-
295	359850,78	2159859,33	Картометрический метод	2,50	-
296	359881,58	2159868,06	Картометрический метод	2,50	-
297	360143,3	2159942,5	Картометрический метод	2,50	-
298	360525,36	2160047,49	Картометрический метод	2,50	-
299	360538,96	2160049,28	Картометрический метод	2,50	-
300	360565,65	2160052,37	Картометрический метод	2,50	-
301	360569,57	2160052,9	Картометрический метод	2,50	-
302	360573,11	2160043,82	Картометрический метод	2,50	-
303	360615,48	2160055,05	Картометрический метод	2,50	-
304	360978,99	2160044,42	Картометрический метод	2,50	-
305	361500,06	2160031,99	Картометрический метод	2,50	-
306	361669,55	2160028,48	Картометрический метод	2,50	-
307	361918,11	2160021,43	Картометрический метод	2,50	-
308	362295,88	2160011,2	Картометрический метод	2,50	-
309	362486,59	2160004,75	Картометрический метод	2,50	-
310	362685,83	2159991,77	Картометрический метод	2,50	-
311	362877,54	2159976,97	Картометрический метод	2,50	-
312	363094,99	2159960,49	Картометрический метод	2,50	-
313	363160,84	2159955,23	Картометрический метод	2,50	-
314	363548,54	2159925,35	Картометрический метод	2,50	-
315	363637,45	2159918,47	Картометрический метод	2,50	-
316	363724,63	2159911,74	Картометрический метод	2,50	-
317	363766,89	2159908,46	Картометрический метод	2,50	-
318	363817,76	2159904,55	Картометрический метод	2,50	-
319	363845,78	2159902,36	Картометрический метод	2,50	-
320	363859,08	2159901,27	Картометрический метод	2,50	-
321	363893,68	2159898,6	Картометрический метод	2,50	-
322	363924,82	2159896,1	Картометрический метод	2,50	-
323	363983,28	2159892,03	Картометрический метод	2,50	-
324	364011,53	2159889,86	Картометрический метод	2,50	-
325	364013,82	2159886,92	Картометрический метод	2,50	-
326	364017,13	2159882,67	Картометрический метод	2,50	-
327	364017,88	2159853,86	Картометрический метод	2,50	-
328	364016,48	2159813,81	Картометрический метод	2,50	-
329	364015,47	2159793,03	Картометрический метод	2,50	-
330	364015,48	2159762,14	Картометрический метод	2,50	-
331	363991	2159546,44	Картометрический метод	2,50	-
332	363989,49	2159422,49	Картометрический метод	2,50	-
333	363989,21	2159399,49	Картометрический метод	2,50	-
334	363989,37	2159361,44	Картометрический метод	2,50	-
335	363989,28	2159297	Картометрический метод	2,50	-
336	363984,87	2159233,88	Картометрический метод	2,50	-
337	363986,1	2159173,75	Картометрический метод	2,50	-
338	363983,38	2159111,27	Картометрический метод	2,50	-

Сведения о местоположении границ объекта

339	363980,96	2159051,92	Картометрический метод	2,50	-
340	363978,45	2158989,35	Картометрический метод	2,50	-
341	363976,21	2158935,71	Картометрический метод	2,50	-
342	363974,45	2158896,94	Картометрический метод	2,50	-
343	363971,44	2158831,12	Картометрический метод	2,50	-
344	363968,78	2158766,52	Картометрический метод	2,50	-
345	363966,05	2158701,87	Картометрический метод	2,50	-
346	363963,16	2158637,36	Картометрический метод	2,50	-
347	363960,48	2158572,9	Картометрический метод	2,50	-
348	363957,61	2158507	Картометрический метод	2,50	-
349	363954,95	2158443,57	Картометрический метод	2,50	-
350	363952,12	2158379,54	Картометрический метод	2,50	-
351	363949,33	2158315,65	Картометрический метод	2,50	-
352	363946,74	2158252,04	Картометрический метод	2,50	-
353	363943,92	2158187,57	Картометрический метод	2,50	-
354	363941,48	2158123,9	Картометрический метод	2,50	-
355	363939	2158061,59	Картометрический метод	2,50	-
356	363936,09	2157996,42	Картометрический метод	2,50	-
357	363933,08	2157931,13	Картометрический метод	2,50	-
358	363928,72	2157835,5	Картометрический метод	2,50	-
359	363929,69	2157803,22	Картометрический метод	2,50	-
360	363931,69	2157739,4	Картометрический метод	2,50	-
361	363933,77	2157675,7	Картометрический метод	2,50	-
362	363935,78	2157611,87	Картометрический метод	2,50	-
363	363937,86	2157547,66	Картометрический метод	2,50	-
364	363939,94	2157484,55	Картометрический метод	2,50	-
365	363942,51	2157421,57	Картометрический метод	2,50	-
366	363944,9	2157363,76	Картометрический метод	2,50	-
367	363947,68	2157296,47	Картометрический метод	2,50	-
368	363950,4	2157230,02	Картометрический метод	2,50	-
369	363952,86	2157170,53	Картометрический метод	2,50	-
370	363955,41	2157108,7	Картометрический метод	2,50	-
371	363958,16	2157040,49	Картометрический метод	2,50	-
372	363960,38	2156985,22	Картометрический метод	2,50	-
373	363962,99	2156923,5	Картометрический метод	2,50	-
374	363965,79	2156859,88	Картометрический метод	2,50	-
375	363967,15	2156824,28	Картометрический метод	2,50	-
376	363970,73	2156734,83	Картометрический метод	2,50	-
377	363973,11	2156674,98	Картометрический метод	2,50	-
378	363975,74	2156609,9	Картометрический метод	2,50	-
379	363979,96	2156503,52	Картометрический метод	2,50	-
380	364004,18	2156184,57	Картометрический метод	2,50	-
381	364018,71	2156108,77	Картометрический метод	2,50	-
382	364038,11	2156031,11	Картометрический метод	2,50	-
383	364046,83	2156005,6	Картометрический метод	2,50	-
384	364049,33	2155998,29	Картометрический метод	2,50	-
91	364101,03	2155891,93	Картометрический метод	2,50	-
ЗУ1(5)					
273	357936,89	2159542,26	Картометрический метод	2,50	-
385	357898,79	2159530,91	Картометрический метод	2,50	-
386	357895,27	2159529,86	Картометрический метод	2,50	-

Сведения о местоположении границ объекта

387	357675	2159527,2	Картометрический метод	2,50	-
388	357593,61	2159520,79	Картометрический метод	2,50	-
389	357566,5	2159519,59	Картометрический метод	2,50	-
390	357463,49	2159512,04	Картометрический метод	2,50	-
391	357396,35	2159508,78	Картометрический метод	2,50	-
392	357361,33	2159506,66	Картометрический метод	2,50	-
393	357333,5	2159503,9	Картометрический метод	2,50	-
394	357292,74	2159498,94	Картометрический метод	2,50	-
395	357262,95	2159488,54	Картометрический метод	2,50	-
396	357240,99	2159476,59	Картометрический метод	2,50	-
397	357219,74	2159459,68	Картометрический метод	2,50	-
398	357201,53	2159440,74	Картометрический метод	2,50	-
399	357189,73	2159425,59	Картометрический метод	2,50	-
400	357168,09	2159393,5	Картометрический метод	2,50	-
401	357120,82	2159313,03	Картометрический метод	2,50	-
402	357061,44	2159215,87	Картометрический метод	2,50	-
403	357048,04	2159193,19	Картометрический метод	2,50	-
404	357036,01	2159175,19	Картометрический метод	2,50	-
405	357021,93	2159158,92	Картометрический метод	2,50	-
406	356999,22	2159134,97	Картометрический метод	2,50	-
407	356964,46	2159103,14	Картометрический метод	2,50	-
408	356942,24	2159083,55	Картометрический метод	2,50	-
409	356932,97	2159075,37	Картометрический метод	2,50	-
410	356921,17	2159066,85	Картометрический метод	2,50	-
411	356903,18	2159053,86	Картометрический метод	2,50	-
412	356831,87	2158995,69	Картометрический метод	2,50	-
413	356344,41	2158583,67	Картометрический метод	2,50	-
414	356351,51	2158575,96	Картометрический метод	2,50	-
415	356358,61	2158568,26	Картометрический метод	2,50	-
416	356601,46	2158763,72	Картометрический метод	2,50	-
417	356675,99	2158823,57	Картометрический метод	2,50	-
418	356765,52	2158897,29	Картометрический метод	2,50	-
419	356881,45	2159004,9	Картометрический метод	2,50	-
420	356911,33	2159031,34	Картометрический метод	2,50	-
421	356953,12	2159059,72	Картометрический метод	2,50	-
422	357011,42	2159091,47	Картометрический метод	2,50	-
423	357057,44	2159110,59	Картометрический метод	2,50	-
424	357330,65	2159224,11	Картометрический метод	2,50	-
425	357520,73	2159288,07	Картометрический метод	2,50	-
426	357639,58	2159349,67	Картометрический метод	2,50	-
427	357670,88	2159364,49	Картометрический метод	2,50	-
428	357700,33	2159378,35	Картометрический метод	2,50	-
429	357728,68	2159391,7	Картометрический метод	2,50	-
430	357794,23	2159422,63	Картометрический метод	2,50	-
431	357814,6	2159432,35	Картометрический метод	2,50	-
432	357857,97	2159452,84	Картометрический метод	2,50	-
433	357877,81	2159462,23	Картометрический метод	2,50	-
277	357942,54	2159475,86	Картометрический метод	2,50	-
276	357940,96	2159512,08	Картометрический метод	2,50	-
275	357939,2	2159525,16	Картометрический метод	2,50	-
274	357938,36	2159531,41	Картометрический метод	2,50	-

Сведения о местоположении границ объекта

273	357936,89	2159542,26	Картометрический метод	2,50	-
434	357479,92	2159317,74	Картометрический метод	2,50	-
435	357728,71	2159444,76	Картометрический метод	2,50	-
436	357804,2	2159483	Картометрический метод	2,50	-
437	357900,58	2159513,87	Картометрический метод	2,50	-
438	357903,21	2159514,64	Картометрический метод	2,50	-
439	357734,67	2159511,01	Картометрический метод	2,50	-
440	357567,43	2159503,61	Картометрический метод	2,50	-
441	357464,46	2159496,07	Картометрический метод	2,50	-
442	357397,22	2159492,8	Картометрический метод	2,50	-
443	357362,6	2159490,71	Картометрический метод	2,50	-
444	357335,25	2159487,99	Картометрический метод	2,50	-
445	357296,39	2159483,26	Картометрический метод	2,50	-
446	357269,46	2159473,86	Картометрический метод	2,50	-
447	357249,86	2159463,21	Картометрический метод	2,50	-
448	357230,53	2159447,82	Картометрический метод	2,50	-
449	357213,64	2159430,25	Картометрический метод	2,50	-
450	357202,69	2159416,2	Картометрический метод	2,50	-
451	357181,64	2159384,97	Картометрический метод	2,50	-
452	357134,55	2159304,81	Картометрический метод	2,50	-
453	357075,15	2159207,63	Картометрический метод	2,50	-
454	357069,18	2159197,52	Картометрический метод	2,50	-
455	357067,73	2159198,08	Картометрический метод	2,50	-
456	357065,45	2159192,29	Картометрический метод	2,50	-
457	357063,44	2159187,5	Картометрический метод	2,50	-
458	357055,24	2159175,19	Картометрический метод	2,50	-
459	357055,08	2159151,86	Картометрический метод	2,50	-
460	357058,74	2159142,25	Картометрический метод	2,50	-
461	357065,64	2159133,53	Картометрический метод	2,50	-
462	357148,19	2159167,77	Картометрический метод	2,50	-
463	357326,9	2159243,81	Картометрический метод	2,50	-
434	357479,92	2159317,74	Картометрический метод	2,50	-
ЗУ1(6)					
464	356374,56	2158550,95	Картометрический метод	2,50	-
415	356358,61	2158568,26	Картометрический метод	2,50	-
414	356351,51	2158575,96	Картометрический метод	2,50	-
413	356344,41	2158583,67	Картометрический метод	2,50	-
465	356329,77	2158599,52	Картометрический метод	2,50	-
466	356323,34	2158594,16	Картометрический метод	2,50	-
467	355925,92	2158260,98	Картометрический метод	2,50	-
468	355903,99	2158240,86	Картометрический метод	2,50	-
469	355901,48	2158238,55	Картометрический метод	2,50	-
470	355892,25	2158235,37	Картометрический метод	2,50	-
471	355902,77	2158230,91	Картометрический метод	2,50	-
472	355928,02	2158220,2	Картометрический метод	2,50	-
473	355963,27	2158205,25	Картометрический метод	2,50	-
474	355966,59	2158207,39	Картометрический метод	2,50	-
475	355994,15	2158231,51	Картометрический метод	2,50	-
476	356268,2	2158461,42	Картометрический метод	2,50	-
464	356374,56	2158550,95	Картометрический метод	2,50	-

Сведения о местоположении границ объекта

ЗУ1(7)					
477	360756,79	2161118,08	Картометрический метод	2,50	-
478	360685,07	2161245,45	Картометрический метод	2,50	-
479	360613,79	2161377,66	Картометрический метод	2,50	-
480	360605,56	2161398,51	Картометрический метод	2,50	-
481	360595,01	2161435,59	Картометрический метод	2,50	-
482	360559,6	2161519,19	Картометрический метод	2,50	-
483	360702,77	2161548,4	Картометрический метод	2,50	-
484	360723,06	2161554,28	Картометрический метод	2,50	-
485	360829,73	2161564,36	Картометрический метод	2,50	-
486	360907,98	2161578,41	Картометрический метод	2,50	-
487	360975,78	2161609,56	Картометрический метод	2,50	-
488	360954,77	2161623,03	Картометрический метод	2,50	-
489	360939,76	2161616,95	Картометрический метод	2,50	-
490	360889,98	2161596,73	Картометрический метод	2,50	-
491	360884,39	2161594,5	Картометрический метод	2,50	-
492	360872,62	2161589,62	Картометрический метод	2,50	-
493	360864,29	2161584,54	Картометрический метод	2,50	-
494	360819,17	2161573,64	Картометрический метод	2,50	-
495	360793,81	2161567,84	Картометрический метод	2,50	-
496	360732,03	2161561,56	Картометрический метод	2,50	-
497	360712,45	2161557,87	Картометрический метод	2,50	-
498	360680,09	2161551,28	Картометрический метод	2,50	-
499	360662,14	2161547,88	Картометрический метод	2,50	-
500	360584,07	2161529,5	Картометрический метод	2,50	-
501	360448,27	2161515,32	Картометрический метод	2,50	-
502	360347,88	2161495,21	Картометрический метод	2,50	-
503	360251,86	2161471,52	Картометрический метод	2,50	-
504	360198,76	2161461,32	Картометрический метод	2,50	-
505	360186,7	2161465,51	Картометрический метод	2,50	-
506	360180,54	2161483,03	Картометрический метод	2,50	-
507	360177,09	2161498,13	Картометрический метод	2,50	-
508	360176,04	2161507,82	Картометрический метод	2,50	-
509	360175,38	2161513,91	Картометрический метод	2,50	-
510	360170,64	2161512,06	Картометрический метод	2,50	-
511	360172,04	2161500,86	Картометрический метод	2,50	-
512	360159,15	2161496,63	Картометрический метод	2,50	-
513	360159,31	2161495,14	Картометрический метод	2,50	-
514	360163,22	2161478,02	Картометрический метод	2,50	-
515	360169,92	2161458,97	Картометрический метод	2,50	-
516	360180,6	2161434,06	Картометрический метод	2,50	-
517	360202,99	2161393,34	Картометрический метод	2,50	-
518	360218,4	2161367,06	Картометрический метод	2,50	-
519	360258,16	2161306,72	Картометрический метод	2,50	-
520	360279,38	2161275,27	Картометрический метод	2,50	-
521	360308,57	2161234,38	Картометрический метод	2,50	-
522	360365,76	2161157,56	Картометрический метод	2,50	-
523	360387,57	2161124,61	Картометрический метод	2,50	-
524	360397,55	2161107,72	Картометрический метод	2,50	-
525	360405,49	2161088,3	Картометрический метод	2,50	-
526	360416,64	2161044,51	Картометрический метод	2,50	-

Сведения о местоположении границ объекта

527	360424,78	2161002,25	Картометрический метод	2,50	-
229	360428,2	2160980,14	Картометрический метод	2,50	-
228	360438,08	2160977,18	Картометрический метод	2,50	-
227	360442,28	2160959,68	Картометрический метод	2,50	-
226	360449,03	2160963,28	Картометрический метод	2,50	-
528	360442,52	2161005,33	Картометрический метод	2,50	-
529	360434,22	2161048,44	Картометрический метод	2,50	-
530	360422,63	2161093,96	Картометрический метод	2,50	-
531	360413,72	2161115,75	Картометрический метод	2,50	-
532	360402,84	2161134,17	Картометрический метод	2,50	-
533	360380,5	2161167,91	Картометрический метод	2,50	-
534	360323,12	2161244,98	Картометрический метод	2,50	-
535	360294,17	2161285,53	Картометрический метод	2,50	-
536	360273,13	2161316,71	Картометрический метод	2,50	-
537	360233,69	2161376,57	Картометрический метод	2,50	-
538	360218,64	2161402,23	Картометрический метод	2,50	-
539	360202,44	2161431,71	Картометрический метод	2,50	-
540	360197,24	2161445,68	Картометрический метод	2,50	-
541	360199,7	2161451,57	Картометрический метод	2,50	-
542	360450,48	2161501,54	Картометрический метод	2,50	-
543	360553,64	2161517,38	Картометрический метод	2,50	-
544	360589,86	2161431,43	Картометрический метод	2,50	-
545	360597,78	2161397,6	Картометрический метод	2,50	-
546	360606,59	2161375,24	Картометрический метод	2,50	-
547	360675,92	2161244,81	Картометрический метод	2,50	-
548	360747,37	2161113,74	Картометрический метод	2,50	-
477	360756,79	2161118,08	Картометрический метод	2,50	-
ЗУ1(8)					
512	360159,15	2161496,63	Картометрический метод	2,50	-
511	360172,04	2161500,86	Картометрический метод	2,50	-
510	360170,64	2161512,06	Картометрический метод	2,50	-
509	360175,38	2161513,91	Картометрический метод	2,50	-
549	360174,49	2161522,1	Картометрический метод	2,50	-
550	360169,23	2161585,09	Картометрический метод	2,50	-
551	360163,06	2161656,77	Картометрический метод	2,50	-
552	360161,53	2161676,8	Картометрический метод	2,50	-
553	360158,29	2161697,84	Картометрический метод	2,50	-
554	360153,41	2161714,49	Картометрический метод	2,50	-
555	360148,86	2161727,96	Картометрический метод	2,50	-
556	360131,72	2161722,48	Картометрический метод	2,50	-
557	360136,24	2161709,08	Картометрический метод	2,50	-
558	360141,36	2161691,28	Картометрический метод	2,50	-
559	360143,63	2161674,74	Картометрический метод	2,50	-
560	360145,11	2161655,31	Картометрический метод	2,50	-
561	360151,3	2161583,56	Картометрический метод	2,50	-
562	360156,57	2161520,38	Картометрический метод	2,50	-
512	360159,15	2161496,63	Картометрический метод	2,50	-
ЗУ1(9)					
563	358330,13	2160577,26	Картометрический метод	2,50	-
564	358347,83	2160603,85	Картометрический метод	2,50	-
565	358351,25	2160634,73	Картометрический метод	2,50	-

Сведения о местоположении границ объекта

566	358352,67	2160664,52	Картометрический метод	2,50	-
567	358358,5	2160759,64	Картометрический метод	2,50	-
568	358360,59	2160793,2	Картометрический метод	2,50	-
569	358362,01	2160827,95	Картометрический метод	2,50	-
570	358362,03	2160829,47	Картометрический метод	2,50	-
571	358361,55	2160829,46	Картометрический метод	2,50	-
572	358344,15	2160836,78	Картометрический метод	2,50	-
573	358344,02	2160828,46	Картометрический метод	2,50	-
574	358342,61	2160794,13	Картометрический метод	2,50	-
575	358340,53	2160760,74	Картометрический метод	2,50	-
576	358334,7	2160665,49	Картометрический метод	2,50	-
577	358333,3	2160636,15	Картометрический метод	2,50	-
578	358330,43	2160610,18	Картометрический метод	2,50	-
579	358316,7	2160589,57	Картометрический метод	2,50	-
580	358292,42	2160570,14	Картометрический метод	2,50	-
581	358264,58	2160549,39	Картометрический метод	2,50	-
582	358286,43	2160543,23	Картометрический метод	2,50	-
583	358303,42	2160555,89	Картометрический метод	2,50	-
563	358330,13	2160577,26	Картометрический метод	2,50	-
ЗУ1(10)					
570	358362,03	2160829,47	Картометрический метод	2,50	-
584	358363,49	2160919,03	Картометрический метод	2,50	-
585	358364,67	2160983,36	Картометрический метод	2,50	-
586	358437,74	2160988,43	Картометрический метод	2,50	-
587	358472,46	2160997,49	Картометрический метод	2,50	-
588	358515,83	2160998,19	Картометрический метод	2,50	-
589	358531,47	2160999,28	Картометрический метод	2,50	-
590	358541,04	2160999,85	Картометрический метод	2,50	-
591	358550,61	2161000,42	Картометрический метод	2,50	-
592	358556,13	2161000,75	Картометрический метод	2,50	-
593	358556,59	2161008,05	Картометрический метод	2,50	-
594	358492,33	2161002,91	Картометрический метод	2,50	-
595	358471,23	2161002,28	Картометрический метод	2,50	-
596	358439,83	2160994,34	Картометрический метод	2,50	-
597	358400,72	2160991,91	Картометрический метод	2,50	-
598	358364,8	2160990,63	Картометрический метод	2,50	-
599	358364,8	2161047,96	Картометрический метод	2,50	-
600	358364,24	2161067,64	Картометрический метод	2,50	-
601	358364,02	2161074,99	Картометрический метод	2,50	-
602	358363,37	2161092,52	Картометрический метод	2,50	-
603	358358,47	2161119,39	Картометрический метод	2,50	-
604	358328,28	2161208,94	Картометрический метод	2,50	-
605	358268,61	2161358,55	Картометрический метод	2,50	-
606	358187,14	2161543,01	Картометрический метод	2,50	-
607	358156,8	2161611,98	Картометрический метод	2,50	-
608	358136,47	2161628,29	Картометрический метод	2,50	-
609	358130,75	2161623,14	Картометрический метод	2,50	-
610	358125,27	2161615,69	Картометрический метод	2,50	-
611	358125,63	2161519,76	Картометрический метод	2,50	-
612	358152,58	2161417,2	Картометрический метод	2,50	-
613	358175,34	2161323,04	Картометрический метод	2,50	-

Сведения о местоположении границ объекта

614	358183,74	2161270,53	Картометрический метод	2,50	-
615	358177,43	2161202,63	Картометрический метод	2,50	-
616	358178,83	2161138,91	Картометрический метод	2,50	-
617	358178,14	2161048,59	Картометрический метод	2,50	-
618	358168,33	2161022,69	Картометрический метод	2,50	-
619	358066,13	2160863,76	Картометрический метод	2,50	-
620	358022,01	2160781,86	Картометрический метод	2,50	-
621	358010,11	2160749,65	Картометрический метод	2,50	-
622	357989,34	2160669,91	Картометрический метод	2,50	-
623	357977,81	2160612,95	Картометрический метод	2,50	-
624	357971,32	2160579,38	Картометрический метод	2,50	-
625	357965,24	2160554,42	Картометрический метод	2,50	-
626	357950,44	2160498,8	Картометрический метод	2,50	-
627	357944,88	2160472,07	Картометрический метод	2,50	-
628	357934,9	2160416,53	Картометрический метод	2,50	-
629	357926,42	2160383,67	Картометрический метод	2,50	-
262	357913,99	2160343,19	Картометрический метод	2,50	-
261	357935,19	2160379,29	Картометрический метод	2,50	-
260	357936,39	2160379,77	Картометрический метод	2,50	-
259	357973,69	2160394,69	Картометрический метод	2,50	-
258	358013,6	2160400,99	Картометрический метод	2,50	-
257	358018,96	2160399,57	Картометрический метод	2,50	-
256	358024,81	2160397,85	Картометрический метод	2,50	-
630	358137,86	2160427,64	Картометрический метод	2,50	-
631	358138,69	2160432,75	Картометрический метод	2,50	-
632	358141,88	2160452,37	Картометрический метод	2,50	-
633	358083,11	2160435,69	Картометрический метод	2,50	-
634	358035,12	2160422,07	Картометрический метод	2,50	-
635	358029,24	2160420,4	Картометрический метод	2,50	-
636	358005,33	2160414,91	Картометрический метод	2,50	-
637	357989,49	2160410,89	Картометрический метод	2,50	-
638	357971,3	2160405,48	Картометрический метод	2,50	-
639	357965,97	2160403,04	Картометрический метод	2,50	-
640	357951,07	2160434,7	Картометрический метод	2,50	-
641	357953,67	2160469,9	Картометрический метод	2,50	-
642	357963,8	2160516,01	Картометрический метод	2,50	-
643	357978,05	2160568,2	Картометрический метод	2,50	-
644	357987,99	2160622,26	Картометрический метод	2,50	-
645	358011,5	2160728,46	Картометрический метод	2,50	-
646	358030,7	2160774,81	Картометрический метод	2,50	-
647	358060,56	2160829,39	Картометрический метод	2,50	-
648	358082,98	2160870,87	Картометрический метод	2,50	-
649	358114,4	2160916,21	Картометрический метод	2,50	-
650	358138,19	2160944,29	Картометрический метод	2,50	-
651	358162,61	2160992,75	Картометрический метод	2,50	-
652	358170,92	2161015,49	Картометрический метод	2,50	-
653	358279,75	2161000,99	Картометрический метод	2,50	-
654	358346,8	2160990,79	Картометрический метод	2,50	-
655	358345,49	2160919,34	Картометрический метод	2,50	-
572	358344,15	2160836,78	Картометрический метод	2,50	-
571	358361,55	2160829,46	Картометрический метод	2,50	-

Сведения о местоположении границ объекта

570	358362,03	2160829,47	Картометрический метод	2,50	-
656	358346,8	2161001,53	Картометрический метод	2,50	-
657	358346,8	2161047,71	Картометрический метод	2,50	-
658	358346,03	2161074,4	Картометрический метод	2,50	-
659	358345,44	2161090,4	Картометрический метод	2,50	-
660	358339,92	2161116,25	Картометрический метод	2,50	-
661	358294,53	2161236,97	Картометрический метод	2,50	-
662	358262,32	2161337,63	Картометрический метод	2,50	-
663	358172,99	2161542,86	Картометрический метод	2,50	-
664	358166,27	2161562,21	Картометрический метод	2,50	-
665	358151,01	2161596,52	Картометрический метод	2,50	-
666	358143,95	2161577,67	Картометрический метод	2,50	-
667	358139,42	2161543,93	Картометрический метод	2,50	-
668	358137,96	2161533,1	Картометрический метод	2,50	-
669	358140,64	2161494,01	Картометрический метод	2,50	-
670	358149,8	2161465,56	Картометрический метод	2,50	-
671	358156,9	2161437,81	Картометрический метод	2,50	-
672	358163,1	2161412,71	Картометрический метод	2,50	-
673	358169,02	2161388,75	Картометрический метод	2,50	-
674	358174,74	2161365,6	Картометрический метод	2,50	-
675	358181,79	2161340,52	Картометрический метод	2,50	-
676	358181,92	2161340,04	Картометрический метод	2,50	-
677	358186,14	2161315,21	Картометрический метод	2,50	-
678	358189,91	2161289,8	Картометрический метод	2,50	-
679	358189,45	2161264,93	Картометрический метод	2,50	-
680	358189,13	2161240,12	Картометрический метод	2,50	-
681	358187,87	2161214,84	Картометрический метод	2,50	-
682	358187,18	2161189,59	Картометрический метод	2,50	-
683	358186,5	2161164,69	Картометрический метод	2,50	-
684	358185,81	2161139,54	Картометрический метод	2,50	-
685	358185,87	2161114,48	Картометрический метод	2,50	-
686	358186,35	2161089,43	Картометрический метод	2,50	-
687	358186,85	2161064,49	Картометрический метод	2,50	-
688	358187,73	2161043,82	Картометрический метод	2,50	-
689	358180,4	2161025,15	Картометрический метод	2,50	-
690	358190,84	2161023,76	Картометрический метод	2,50	-
656	358346,8	2161001,53	Картометрический метод	2,50	-
ЗУ(11)					
691	358143,65	2160434,16	Картометрический метод	2,50	-
692	358148,01	2160456,31	Картометрический метод	2,50	-
693	358142,35	2160452,5	Картометрический метод	2,50	-
632	358141,88	2160452,37	Картометрический метод	2,50	-
631	358138,69	2160432,75	Картометрический метод	2,50	-
691	358143,65	2160434,16	Картометрический метод	2,50	-
ЗУ(12)					
694	357717,57	2161093,42	Картометрический метод	2,50	-
695	357621,51	2161354,24	Картометрический метод	2,50	-
696	357612,29	2161342,71	Картометрический метод	2,50	-
697	357652,69	2161230,62	Картометрический метод	2,50	-
698	357703,1	2161099,7	Картометрический метод	2,50	-

Сведения о местоположении границ объекта

694	357717,57	2161093,42	Картометрический метод	2,50	-
ЗУ1(13)					
699	365231,1	2161106,29	Картометрический метод	2,50	-
700	365163,95	2161216,83	Картометрический метод	2,50	-
701	365144,02	2161252,88	Картометрический метод	2,50	-
702	365132,23	2161284,86	Картометрический метод	2,50	-
703	365126,32	2161302,48	Картометрический метод	2,50	-
704	365119,97	2161341,08	Картометрический метод	2,50	-
705	365106,17	2161395,78	Картометрический метод	2,50	-
706	365090,13	2161419,67	Картометрический метод	2,50	-
707	365100,76	2161371,31	Картометрический метод	2,50	-
708	365120,67	2161276,42	Картометрический метод	2,50	-
709	365074,87	2161234,77	Картометрический метод	2,50	-
710	364983,72	2161294,38	Картометрический метод	2,50	-
711	364935,21	2161322,46	Картометрический метод	2,50	-
712	364904,36	2161327,58	Картометрический метод	2,50	-
713	364873,19	2161343,57	Картометрический метод	2,50	-
714	364848,87	2161361,55	Картометрический метод	2,50	-
715	364825,48	2161382,93	Картометрический метод	2,50	-
716	364800,27	2161411,54	Картометрический метод	2,50	-
717	364790,13	2161431,79	Картометрический метод	2,50	-
718	364784,36	2161428,57	Картометрический метод	2,50	-
719	364792,06	2161415,62	Картометрический метод	2,50	-
720	364785,85	2161413,58	Картометрический метод	2,50	-
721	364820,8	2161376,55	Картометрический метод	2,50	-
722	364844,26	2161355,7	Картометрический метод	2,50	-
723	364869,17	2161337,6	Картометрический метод	2,50	-
724	364888,28	2161327,67	Картометрический метод	2,50	-
725	364989,14	2161277,88	Картометрический метод	2,50	-
726	365041,65	2161243,57	Картометрический метод	2,50	-
727	365110,96	2161201,56	Картометрический метод	2,50	-
728	365126,99	2161211,55	Картометрический метод	2,50	-
729	365143,51	2161215,42	Картометрический метод	2,50	-
730	365156,28	2161213,98	Картометрический метод	2,50	-
731	365215,28	2161117,03	Картометрический метод	2,50	-
732	365218,78	2161101,62	Картометрический метод	2,50	-
699	365231,1	2161106,29	Картометрический метод	2,50	-
ЗУ1(14)					
719	364792,06	2161415,62	Картометрический метод	2,50	-
718	364784,36	2161428,57	Картометрический метод	2,50	-
733	364694,52	2161393,4	Картометрический метод	2,50	-
734	364617,26	2161367,7	Картометрический метод	2,50	-
735	364611,39	2161368,2	Картометрический метод	2,50	-
736	364608,93	2161369,68	Картометрический метод	2,50	-
737	364605,87	2161372,11	Картометрический метод	2,50	-
738	364602,14	2161380,04	Картометрический метод	2,50	-
739	364596,04	2161401,48	Картометрический метод	2,50	-
740	364591,96	2161415,81	Картометрический метод	2,50	-
741	364590,52	2161420,85	Картометрический метод	2,50	-
742	364586,57	2161450,87	Картометрический метод	2,50	-
743	364571,3	2161583,04	Картометрический метод	2,50	-

Сведения о местоположении границ объекта

744	364574,33	2161749,58	Картометрический метод	2,50	-
745	364562,1	2161744,32	Картометрический метод	2,50	-
746	364559,99	2161580,85	Картометрический метод	2,50	-
747	364577,59	2161415,62	Картометрический метод	2,50	-
748	364594,02	2161349,27	Картометрический метод	2,50	-
749	364653,44	2161370,12	Картометрический метод	2,50	-
720	364785,85	2161413,58	Картометрический метод	2,50	-
719	364792,06	2161415,62	Картометрический метод	2,50	-
ЗУ1(15)					
750	364401,4	2161078,17	Картометрический метод	2,50	-
751	364412,88	2161082,39	Картометрический метод	2,50	-
752	364369,78	2161210,31	Картометрический метод	2,50	-
753	364322,82	2161386,82	Картометрический метод	2,50	-
754	364307,59	2161381,32	Картометрический метод	2,50	-
755	364341,19	2161274,9	Картометрический метод	2,50	-
756	364393,7	2161106,87	Картометрический метод	2,50	-
750	364401,4	2161078,17	Картометрический метод	2,50	-
ЗУ1(16)					
757	363851,42	2164780,82	Картометрический метод	2,50	-
758	363795,99	2164716,85	Картометрический метод	2,50	-
759	363730,4	2164642,31	Картометрический метод	2,50	-
760	363718,49	2164628,46	Картометрический метод	2,50	-
761	363696,88	2164603,49	Картометрический метод	2,50	-
762	363676,56	2164573,79	Картометрический метод	2,50	-
763	363663,28	2164551,23	Картометрический метод	2,50	-
764	363646,48	2164521,92	Картометрический метод	2,50	-
765	363633,4	2164497,53	Картометрический метод	2,50	-
766	363624,83	2164485,73	Картометрический метод	2,50	-
767	363615,72	2164475,06	Картометрический метод	2,50	-
768	363605,47	2164464,61	Картометрический метод	2,50	-
769	363583,44	2164444,33	Картометрический метод	2,50	-
770	363571,64	2164434,28	Картометрический метод	2,50	-
771	363546,95	2164414,99	Картометрический метод	2,50	-
772	363534,62	2164406	Картометрический метод	2,50	-
773	363509,38	2164390,62	Картометрический метод	2,50	-
774	363481,89	2164378,28	Картометрический метод	2,50	-
775	363468,01	2164373,6	Картометрический метод	2,50	-
776	363427,31	2164361,1	Картометрический метод	2,50	-
777	363407,52	2164356,84	Картометрический метод	2,50	-
778	363396,83	2164357,79	Картометрический метод	2,50	-
779	363388,51	2164363,5	Картометрический метод	2,50	-
780	363306,29	2164480,34	Картометрический метод	2,50	-
781	363243,85	2164554,91	Картометрический метод	2,50	-
782	363144,77	2164654,71	Картометрический метод	2,50	-
783	363067,49	2164769,65	Картометрический метод	2,50	-
784	363036,51	2164811,78	Картометрический метод	2,50	-
785	363028,32	2164810,85	Картометрический метод	2,50	-
786	363028,6	2164797,27	Картометрический метод	2,50	-
787	363022,98	2164791,89	Картометрический метод	2,50	-
788	362996,5	2164800,95	Картометрический метод	2,50	-
789	362783,29	2164780,19	Картометрический метод	2,50	-

Сведения о местоположении границ объекта

790	362588,1	2164763,36	Картометрический метод	2,50	-
791	362581,6	2164770,39	Картометрический метод	2,50	-
792	362576,24	2164779,34	Картометрический метод	2,50	-
793	362568,13	2164774,57	Картометрический метод	2,50	-
794	362573,69	2164764,97	Картометрический метод	2,50	-
795	362573,97	2164762,38	Картометрический метод	2,50	-
796	362571,16	2164761,35	Картометрический метод	2,50	-
797	362514,38	2164754,95	Картометрический метод	2,50	-
798	362507,74	2164759,88	Картометрический метод	2,50	-
799	362394,62	2164705,13	Картометрический метод	2,50	-
800	362339,27	2164662,57	Картометрический метод	2,50	-
801	362323,54	2164650,63	Картометрический метод	2,50	-
802	362227,17	2164543,95	Картометрический метод	2,50	-
803	362219,68	2164540,12	Картометрический метод	2,50	-
804	362209,44	2164547,72	Картометрический метод	2,50	-
805	362197,76	2164534,82	Картометрический метод	2,50	-
806	362199,75	2164529,6	Картометрический метод	2,50	-
807	362222,66	2164529,19	Картометрический метод	2,50	-
808	362314,72	2164616	Картометрический метод	2,50	-
809	362371,43	2164667,46	Картометрический метод	2,50	-
810	362411,69	2164702,11	Картометрический метод	2,50	-
811	362455,8	2164724,17	Картометрический метод	2,50	-
812	362501,65	2164737,12	Картометрический метод	2,50	-
813	362500,88	2164712,34	Картометрический метод	2,50	-
814	362509,93	2164712,88	Картометрический метод	2,50	-
815	362510,32	2164728,03	Картометрический метод	2,50	-
816	362537,05	2164734,27	Картометрический метод	2,50	-
817	362588,95	2164741,05	Картометрический метод	2,50	-
818	362786,82	2164756,15	Картометрический метод	2,50	-
819	363012,36	2164764,47	Картометрический метод	2,50	-
820	363043,75	2164747,98	Картометрический метод	2,50	-
821	363066,55	2164722,7	Картометрический метод	2,50	-
822	363106,37	2164662,8	Картометрический метод	2,50	-
823	363125,93	2164637,14	Картометрический метод	2,50	-
824	363147,74	2164614,44	Картометрический метод	2,50	-
825	363207,66	2164560,72	Картометрический метод	2,50	-
826	363208,16	2164555,49	Картометрический метод	2,50	-
827	363281,53	2164474,98	Картометрический метод	2,50	-
828	363281,88	2164469,89	Картометрический метод	2,50	-
829	363295,92	2164448,36	Картометрический метод	2,50	-
830	363299,28	2164446,47	Картометрический метод	2,50	-
831	363303,09	2164446,16	Картометрический метод	2,50	-
832	363345,23	2164381,47	Картометрический метод	2,50	-
833	363368,5	2164343,64	Картометрический метод	2,50	-
834	363385,14	2164300,55	Картометрический метод	2,50	-
835	363409,43	2164262,78	Картометрический метод	2,50	-
836	363428,04	2164252,29	Картометрический метод	2,50	-
837	363438,64	2164259,62	Картометрический метод	2,50	-
838	363383,71	2164334,91	Картометрический метод	2,50	-
839	363430,98	2164353,02	Картометрический метод	2,50	-
840	363493,24	2164376,88	Картометрический метод	2,50	-

Сведения о местоположении границ объекта

841	363532,42	2164397,55	Картометрический метод	2,50	-
842	363592,39	2164437,96	Картометрический метод	2,50	-
843	363622,25	2164471,51	Картометрический метод	2,50	-
844	363663,26	2164545,63	Картометрический метод	2,50	-
845	363684,63	2164577	Картометрический метод	2,50	-
846	363937,44	2164859,47	Картометрический метод	2,50	-
847	364072,86	2165019,09	Картометрический метод	2,50	-
848	364243,66	2165233,34	Картометрический метод	2,50	-
849	364317,85	2165324,72	Картометрический метод	2,50	-
850	364329,29	2165345,28	Картометрический метод	2,50	-
851	364330	2165346,56	Картометрический метод	2,50	-
852	364321,87	2165340,39	Картометрический метод	2,50	-
853	364309,69	2165329,51	Картометрический метод	2,50	-
854	364298,16	2165317,53	Картометрический метод	2,50	-
855	364276,42	2165291,68	Картометрический метод	2,50	-
856	364160,24	2165146,53	Картометрический метод	2,50	-
857	364069,18	2165031,08	Картометрический метод	2,50	-
858	364039,02	2164993,1	Картометрический метод	2,50	-
859	364017,64	2164967,26	Картометрический метод	2,50	-
860	363975,74	2164918,22	Картометрический метод	2,50	-
861	363893,54	2164828,48	Картометрический метод	2,50	-
757	363851,42	2164780,82	Картометрический метод	2,50	-
3У1(17)					
862	362264,88	2163607,18	Картометрический метод	2,50	-
863	362268,25	2163609,77	Картометрический метод	2,50	-
864	362273,12	2163613,66	Картометрический метод	2,50	-
865	362256,78	2163634,08	Картометрический метод	2,50	-
866	362234,89	2163674,16	Картометрический метод	2,50	-
867	362131,53	2163837,7	Картометрический метод	2,50	-
868	362249,59	2163891,79	Картометрический метод	2,50	-
869	362340,59	2163942,75	Картометрический метод	2,50	-
870	362408,35	2163991,72	Картометрический метод	2,50	-
871	362446,23	2164021,39	Картометрический метод	2,50	-
872	362485,64	2164053,45	Картометрический метод	2,50	-
873	362542,61	2164079,72	Картометрический метод	2,50	-
874	362579,02	2164108,42	Картометрический метод	2,50	-
875	362563,61	2164172,13	Картометрический метод	2,50	-
876	362528,61	2164226,74	Картометрический метод	2,50	-
877	362487,65	2164262,44	Картометрический метод	2,50	-
878	362481,7	2164279,95	Картометрический метод	2,50	-
879	362472,6	2164347,51	Картометрический метод	2,50	-
880	362467,59	2164400,06	Картометрический метод	2,50	-
881	362476,25	2164421,66	Картометрический метод	2,50	-
882	362492,32	2164439,75	Картометрический метод	2,50	-
883	362494,3	2164512,73	Картометрический метод	2,50	-
884	362500,25	2164691,96	Картометрический метод	2,50	-
813	362500,88	2164712,34	Картометрический метод	2,50	-
812	362501,65	2164737,12	Картометрический метод	2,50	-
811	362455,8	2164724,17	Картометрический метод	2,50	-
810	362411,69	2164702,11	Картометрический метод	2,50	-
809	362371,43	2164667,46	Картометрический метод	2,50	-

Сведения о местоположении границ объекта

808	362314,72	2164616	Картометрический метод	2,50	-
807	362222,66	2164529,19	Картометрический метод	2,50	-
806	362199,75	2164529,6	Картометрический метод	2,50	-
885	362203,4	2164520,17	Картометрический метод	2,50	-
886	362152,26	2164458,08	Картометрический метод	2,50	-
887	362137,61	2164443,81	Картометрический метод	2,50	-
888	362066,18	2164563,14	Картометрический метод	2,50	-
889	362019,98	2164640,15	Картометрический метод	2,50	-
890	362010,56	2164609,34	Картометрический метод	2,50	-
891	361991,71	2164577,76	Картометрический метод	2,50	-
892	361916	2164489,48	Картометрический метод	2,50	-
893	361891,96	2164456,82	Картометрический метод	2,50	-
894	361855,7	2164426,85	Картометрический метод	2,50	-
895	361850,77	2164417,62	Картометрический метод	2,50	-
896	361855,66	2164405,66	Картометрический метод	2,50	-
897	361868,59	2164381,82	Картометрический метод	2,50	-
898	361928,53	2164273,73	Картометрический метод	2,50	-
899	361928,64	2164272,44	Картометрический метод	2,50	-
900	361932,45	2164258,05	Картометрический метод	2,50	-
901	361891,59	2164232,25	Картометрический метод	2,50	-
902	361877,27	2164220,45	Картометрический метод	2,50	-
903	361866,78	2164205,73	Картометрический метод	2,50	-
904	361789,23	2164147,14	Картометрический метод	2,50	-
905	361800,81	2164128,63	Картометрический метод	2,50	-
906	361843,78	2164163,69	Картометрический метод	2,50	-
907	361859,13	2164167,15	Картометрический метод	2,50	-
908	361878,19	2164181,64	Картометрический метод	2,50	-
909	361882,48	2164188,98	Картометрический метод	2,50	-
910	361937,52	2164235,83	Картометрический метод	2,50	-
911	361945,3	2164237,37	Картометрический метод	2,50	-
912	361952,26	2164225,8	Картометрический метод	2,50	-
913	362070,07	2164014,54	Картометрический метод	2,50	-
914	362072,53	2164003,92	Картометрический метод	2,50	-
915	361994,2	2163947,59	Картометрический метод	2,50	-
916	361975,44	2163943,1	Картометрический метод	2,50	-
917	361952,61	2163941,92	Картометрический метод	2,50	-
918	361933,1	2163947,45	Картометрический метод	2,50	-
919	361919,54	2163957,68	Картометрический метод	2,50	-
920	361897,03	2163978,97	Картометрический метод	2,50	-
921	361877,62	2163993,19	Картометрический метод	2,50	-
922	361886,89	2163973,2	Картометрический метод	2,50	-
923	361901,76	2163959,74	Картометрический метод	2,50	-
924	361922,35	2163942,49	Картометрический метод	2,50	-
925	361938,09	2163934,74	Картометрический метод	2,50	-
926	361956,79	2163932,19	Картометрический метод	2,50	-
927	361976,37	2163933,84	Картометрический метод	2,50	-
928	362001,26	2163941,32	Картометрический метод	2,50	-
929	362074,68	2163996,54	Картометрический метод	2,50	-
930	362086,03	2163970,99	Картометрический метод	2,50	-
931	362094,96	2163936	Картометрический метод	2,50	-
932	362093,95	2163908,89	Картометрический метод	2,50	-

Сведения о местоположении границ объекта

933	362011,46	2163833,08	Картометрический метод	2,50	-
934	361949,07	2163787,11	Картометрический метод	2,50	-
935	361889,67	2163751,46	Картометрический метод	2,50	-
936	361888	2163754,27	Картометрический метод	2,50	-
937	361883,66	2163760,31	Картометрический метод	2,50	-
938	361884,95	2163761,44	Картометрический метод	2,50	-
939	361853	2163804,11	Картометрический метод	2,50	-
940	361792,05	2163907,48	Картометрический метод	2,50	-
941	361711,94	2164028,42	Картометрический метод	2,50	-
942	361740,04	2164069,26	Картометрический метод	2,50	-
943	361763,59	2164092,23	Картометрический метод	2,50	-
944	361733,63	2164067,11	Картометрический метод	2,50	-
945	361714,73	2164046,81	Картометрический метод	2,50	-
946	361698,63	2164020,21	Картометрический метод	2,50	-
947	361652,07	2163942,84	Картометрический метод	2,50	-
948	361632,47	2163914,84	Картометрический метод	2,50	-
949	361544,25	2163763,27	Картометрический метод	2,50	-
950	361491,74	2163664,2	Картометрический метод	2,50	-
951	361403,88	2163495,47	Картометрический метод	2,50	-
952	361409,15	2163491,2	Картометрический метод	2,50	-
953	361451,26	2163571,42	Картометрический метод	2,50	-
954	361586,48	2163829,03	Картометрический метод	2,50	-
955	361647,57	2163929,9	Картометрический метод	2,50	-
956	361798,22	2163696,56	Картометрический метод	2,50	-
957	361750,53	2163667,93	Картометрический метод	2,50	-
958	361729,21	2163654,75	Картометрический метод	2,50	-
959	361593,31	2163575,22	Картометрический метод	2,50	-
960	361473,88	2163505,1	Картометрический метод	2,50	-
961	361426,42	2163477,24	Картометрический метод	2,50	-
962	361435,04	2163470,27	Картометрический метод	2,50	-
963	361438,77	2163463,3	Картометрический метод	2,50	-
964	361527,16	2163518,01	Картометрический метод	2,50	-
965	361647,16	2163592,3	Картометрический метод	2,50	-
966	361669,02	2163604,24	Картометрический метод	2,50	-
967	361737,1	2163648,25	Картометрический метод	2,50	-
968	361758,45	2163660,38	Картометрический метод	2,50	-
969	361804,19	2163687,33	Картометрический метод	2,50	-
970	361904,05	2163519,07	Картометрический метод	2,50	-
971	361928,37	2163470,62	Картометрический метод	2,50	-
972	361984,42	2163385,54	Картометрический метод	2,50	-
973	361990,74	2163390,85	Картометрический метод	2,50	-
974	361967,23	2163424,68	Картометрический метод	2,50	-
975	361933,96	2163476,9	Картометрический метод	2,50	-
976	361882,57	2163573,95	Картометрический метод	2,50	-
977	361811,91	2163691,88	Картометрический метод	2,50	-
978	361950,05	2163773,25	Картометрический метод	2,50	-
979	362081,88	2163830,63	Картометрический метод	2,50	-
980	362163,05	2163734,17	Картометрический метод	2,50	-
981	362210,23	2163657,3	Картометрический метод	2,50	-
982	362218,05	2163644,55	Картометрический метод	2,50	-
983	362250,09	2163624,85	Картометрический метод	2,50	-

Сведения о местоположении границ объекта

862	362264,88	2163607,18	Картометрический метод	2,50	-
984	362569,98	2164119,63	Картометрический метод	2,50	-
985	362541,35	2164183,46	Картометрический метод	2,50	-
986	362513,96	2164222,59	Картометрический метод	2,50	-
987	362500,92	2164235,38	Картометрический метод	2,50	-
988	362437,37	2164197,6	Картометрический метод	2,50	-
989	362434,07	2164203,46	Картометрический метод	2,50	-
990	362422,26	2164196,84	Картометрический метод	2,50	-
991	362424,13	2164193,29	Картометрический метод	2,50	-
992	362421,67	2164192,07	Картометрический метод	2,50	-
993	362422,8	2164190,35	Картометрический метод	2,50	-
994	362373,9	2164160,91	Картометрический метод	2,50	-
995	362379,22	2164132,57	Картометрический метод	2,50	-
996	362428,86	2164030,4	Картометрический метод	2,50	-
997	362504,69	2164076,28	Картометрический метод	2,50	-
984	362569,98	2164119,63	Картометрический метод	2,50	-
998	362439,97	2164209,46	Картометрический метод	2,50	-
999	362495,26	2164241,48	Картометрический метод	2,50	-
1000	362484,72	2164254,21	Картометрический метод	2,50	-
1001	362477,06	2164268,01	Картометрический метод	2,50	-
1002	362469,14	2164311,33	Картометрический метод	2,50	-
1003	362462,15	2164341,83	Картометрический метод	2,50	-
1004	362458,18	2164393,67	Картометрический метод	2,50	-
1005	362468,49	2164425,5	Картометрический метод	2,50	-
1006	362486,84	2164445,67	Картометрический метод	2,50	-
1007	362487,7	2164505,99	Картометрический метод	2,50	-
1008	362496,8	2164712,1	Картометрический метод	2,50	-
1009	362496,34	2164722,02	Картометрический метод	2,50	-
1010	362494,89	2164724,19	Картометрический метод	2,50	-
1011	362490,56	2164723,74	Картометрический метод	2,50	-
1012	362429,31	2164692,04	Картометрический метод	2,50	-
1013	362373,17	2164651,87	Картометрический метод	2,50	-
1014	362239,61	2164527,38	Картометрический метод	2,50	-
1015	362237,56	2164519,77	Картометрический метод	2,50	-
1016	362239,47	2164513,28	Картометрический метод	2,50	-
1017	362302,73	2164406,31	Картометрический метод	2,50	-
1018	362336,92	2164344,91	Картометрический метод	2,50	-
1019	362397,97	2164216,75	Картометрический метод	2,50	-
1020	362426,91	2164227,18	Картометрический метод	2,50	-
998	362439,97	2164209,46	Картометрический метод	2,50	-
1021	362403,68	2164006,85	Картометрический метод	2,50	-
1022	362411,62	2164014,89	Картометрический метод	2,50	-
1023	362418,37	2164024,05	Картометрический метод	2,50	-
1024	362366,3	2164130,6	Картометрический метод	2,50	-
1025	362361,32	2164153,18	Картометрический метод	2,50	-
1026	362294,59	2164106,27	Картометрический метод	2,50	-
1027	362244,59	2164079,19	Картометрический метод	2,50	-
1028	362228,8	2164072,44	Картометрический метод	2,50	-

Сведения о местоположении границ объекта

1029	362089,65	2163989,8	Картометрический метод	2,50	-
1030	362119,96	2163891,87	Картометрический метод	2,50	-
1031	362156,3	2163873,21	Картометрический метод	2,50	-
1032	362186,69	2163874,77	Картометрический метод	2,50	-
1033	362227,37	2163893,42	Картометрический метод	2,50	-
1034	362296,77	2163929,23	Картометрический метод	2,50	-
1035	362348,64	2163962,04	Картометрический метод	2,50	-
1021	362403,68	2164006,85	Картометрический метод	2,50	-
1036	362257,67	2164112,92	Картометрический метод	2,50	-
1037	362392,04	2164194,85	Картометрический метод	2,50	-
1038	362355,84	2164268,67	Картометрический метод	2,50	-
1039	362216,79	2164180,22	Картометрический метод	2,50	-
1036	362257,67	2164112,92	Картометрический метод	2,50	-
1040	362350,38	2164280,35	Картометрический метод	2,50	-
1041	362323,41	2164337,36	Картометрический метод	2,50	-
1042	362224,65	2164501,56	Картометрический метод	2,50	-
1043	362220	2164505,56	Картометрический метод	2,50	-
1044	362214,41	2164505,36	Картометрический метод	2,50	-
1045	362165,35	2164450,4	Картометрический метод	2,50	-
1046	362108,93	2164393,87	Картометрический метод	2,50	-
1047	362097,86	2164376,3	Картометрический метод	2,50	-
1048	362100,41	2164371,79	Картометрический метод	2,50	-
1049	362209,2	2164192,7	Картометрический метод	2,50	-
1040	362350,38	2164280,35	Картометрический метод	2,50	-
1050	362248,42	2164101,57	Картометрический метод	2,50	-
1051	362182,22	2164212,53	Картометрический метод	2,50	-
1052	362031,61	2164102,32	Картометрический метод	2,50	-
1053	362088,17	2163998,93	Картометрический метод	2,50	-
1054	362169,67	2164052,52	Картометрический метод	2,50	-
1050	362248,42	2164101,57	Картометрический метод	2,50	-
1055	362178,72	2164218,39	Картометрический метод	2,50	-
1056	362092,43	2164363,02	Картометрический метод	2,50	-
1057	362088	2164365,49	Картометрический метод	2,50	-
1058	362036,91	2164316,95	Картометрический метод	2,50	-
1059	361985,87	2164272,52	Картометрический метод	2,50	-
1060	361959,94	2164251,82	Картометрический метод	2,50	-
1061	361953,35	2164243,94	Картометрический метод	2,50	-
1062	361959,05	2164228,7	Картометрический метод	2,50	-
1063	362028,28	2164108,12	Картометрический метод	2,50	-
1055	362178,72	2164218,39	Картометрический метод	2,50	-
1064	362131,02	2164437,39	Картометрический метод	2,50	-
1065	362084,02	2164517,96	Картометрический метод	2,50	-
1066	362022,23	2164622,09	Картометрический метод	2,50	-
1067	362015,78	2164603,27	Картометрический метод	2,50	-
1068	361994,84	2164566,3	Картометрический метод	2,50	-
1069	361923,29	2164481,52	Картометрический метод	2,50	-
1070	361900,51	2164448,77	Картометрический метод	2,50	-

Сведения о местоположении границ объекта

1071	361865,37	2164419,56	Картометрический метод	2,50	-
1072	361862,93	2164410,31	Картометрический метод	2,50	-
1073	361883,15	2164374,29	Картометрический метод	2,50	-
1074	361935,28	2164277,67	Картометрический метод	2,50	-
1075	361936,15	2164277,13	Картометрический метод	2,50	-
1076	361943,62	2164266,76	Картометрический метод	2,50	-
1077	361975,17	2164288,98	Картометрический метод	2,50	-
1078	362034,76	2164339,99	Картометрический метод	2,50	-
1079	362081,22	2164384,4	Картометрический метод	2,50	-
1080	362100,99	2164408,13	Картометрический метод	2,50	-
1064	362131,02	2164437,39	Картометрический метод	2,50	-
ЗУ(18)					
1081	361805,97	2163701,21	Картометрический метод	2,50	-
1082	361882,93	2163747,41	Картометрический метод	2,50	-
1083	361786,82	2163901,35	Картометрический метод	2,50	-
1084	361741,47	2163970,47	Картометрический метод	2,50	-
1085	361705,01	2164018,35	Картометрический метод	2,50	-
1086	361672,69	2163971,38	Картометрический метод	2,50	-
1087	361653,82	2163940,22	Картометрический метод	2,50	-
1088	361716,93	2163841,13	Картометрический метод	2,50	-
1081	361805,97	2163701,21	Картометрический метод	2,50	-
1089	361314,67	2163308,91	Картометрический метод	2,50	-
952	361409,15	2163491,2	Картометрический метод	2,50	-
951	361403,88	2163495,47	Картометрический метод	2,50	-
950	361491,74	2163664,2	Картометрический метод	2,50	-
949	361544,25	2163763,27	Картометрический метод	2,50	-
948	361632,47	2163914,84	Картометрический метод	2,50	-
947	361652,07	2163942,84	Картометрический метод	2,50	-
946	361698,63	2164020,21	Картометрический метод	2,50	-
945	361714,73	2164046,81	Картометрический метод	2,50	-
944	361733,63	2164067,11	Картометрический метод	2,50	-
943	361763,59	2164092,23	Картометрический метод	2,50	-
1090	361802,94	2164125,22	Картометрический метод	2,50	-
905	361800,81	2164128,63	Картометрический метод	2,50	-
904	361789,23	2164147,14	Картометрический метод	2,50	-
1091	361719,38	2164080,52	Картометрический метод	2,50	-
1092	361654,06	2163982,11	Картометрический метод	2,50	-
1093	361618,11	2163923,93	Картометрический метод	2,50	-
1094	361583,32	2163867,63	Картометрический метод	2,50	-
1095	361578,68	2163862,24	Картометрический метод	2,50	-
1096	361575,28	2163864,46	Картометрический метод	2,50	-
1097	361573,96	2163864,6	Картометрический метод	2,50	-
1098	361565,45	2163854,94	Картометрический метод	2,50	-
1099	361570,3	2163848,78	Картометрический метод	2,50	-
1100	361570,02	2163842,82	Картометрический метод	2,50	-
1101	361463,51	2163648,2	Картометрический метод	2,50	-
1102	361293,09	2163321,43	Картометрический метод	2,50	-
1103	361253,88	2163261,57	Картометрический метод	2,50	-
1104	361211,51	2163210,22	Картометрический метод	2,50	-
1105	361137,55	2163149,26	Картометрический метод	2,50	-

Сведения о местоположении границ объекта

1106	361061,22	2163101,01	Картометрический метод	2,50	-
1107	360728,27	2162905,86	Картометрический метод	2,50	-
1108	360475,55	2162769,33	Картометрический метод	2,50	-
1109	360375,95	2162720,66	Картометрический метод	2,50	-
1110	360260,27	2162657,96	Картометрический метод	2,50	-
1111	360197,45	2162615,55	Картометрический метод	2,50	-
1112	360154,41	2162588,41	Картометрический метод	2,50	-
1113	360149,23	2162589,95	Картометрический метод	2,50	-
1114	360145,63	2162593,49	Картометрический метод	2,50	-
1115	360134,15	2162588,29	Картометрический метод	2,50	-
1116	360140,02	2162578,4	Картометрический метод	2,50	-
1117	360094,54	2162556,84	Картометрический метод	2,50	-
1118	360053,86	2162534,44	Картометрический метод	2,50	-
1119	360056,87	2162526,87	Картометрический метод	2,50	-
1120	360016,02	2162495,88	Картометрический метод	2,50	-
1121	360066,46	2162525,14	Картометрический метод	2,50	-
1122	360105,1	2162542,81	Картометрический метод	2,50	-
1123	360111,71	2162534,49	Картометрический метод	2,50	-
1124	360116,78	2162538,03	Картометрический метод	2,50	-
1125	360111,68	2162546,8	Картометрический метод	2,50	-
1126	360216,71	2162596,75	Картометрический метод	2,50	-
1127	360742,96	2162885,7	Картометрический метод	2,50	-
1128	360898,25	2162974,6	Картометрический метод	2,50	-
1129	361065,4	2163072,18	Картометрический метод	2,50	-
1130	361133,22	2163113,11	Картометрический метод	2,50	-
1131	361179,24	2163144,06	Картометрический метод	2,50	-
1132	361212,93	2163174,57	Картометрический метод	2,50	-
1133	361273,97	2163244,17	Картометрический метод	2,50	-
1089	361314,67	2163308,91	Картометрический метод	2,50	-
ЗУ1(19)					
1134	361863,96	2162558,83	Картометрический метод	2,50	-
1135	362004,8	2162649,24	Картометрический метод	2,50	-
1136	362026,84	2162664,15	Картометрический метод	2,50	-
1137	362076,14	2162697,57	Картометрический метод	2,50	-
1138	362063,73	2162720,8	Картометрический метод	2,50	-
1139	362012,27	2162686,16	Картометрический метод	2,50	-
1140	362001,97	2162680,08	Картометрический метод	2,50	-
1141	361992,67	2162674,6	Картометрический метод	2,50	-
1142	361995,12	2162666,86	Картометрический метод	2,50	-
1143	361943,28	2162632,28	Картометрический метод	2,50	-
1144	361914,25	2162612,27	Картометрический метод	2,50	-
1145	361850,27	2162574,85	Картометрический метод	2,50	-
1146	361829,04	2162561,64	Картометрический метод	2,50	-
1147	361812,65	2162554,98	Картометрический метод	2,50	-
1148	361791,36	2162540,6	Картометрический метод	2,50	-
1149	361774,46	2162529,35	Картометрический метод	2,50	-
1150	361756,29	2162516,97	Картометрический метод	2,50	-
1151	361745,48	2162510,73	Картометрический метод	2,50	-
1152	361723,36	2162496,14	Картометрический метод	2,50	-
1153	361645,27	2162446,82	Картометрический метод	2,50	-
1154	361630,34	2162439,75	Картометрический метод	2,50	-

Сведения о местоположении границ объекта

1155	361595,61	2162424,39	Картометрический метод	2,50	-
1156	361610,07	2162406,45	Картометрический метод	2,50	-
1157	361736,28	2162480,47	Картометрический метод	2,50	-
1158	361790,29	2162515,76	Картометрический метод	2,50	-
1159	361826,47	2162538,96	Картометрический метод	2,50	-
1160	361829,73	2162534,54	Картометрический метод	2,50	-
1134	361863,96	2162558,83	Картометрический метод	2,50	-
ЗУ(20)					
1156	361610,07	2162406,45	Картометрический метод	2,50	-
1155	361595,61	2162424,39	Картометрический метод	2,50	-
1161	361423,83	2162350,44	Картометрический метод	2,50	-
1162	361439,94	2162341,34	Картометрический метод	2,50	-
1163	361571,01	2162391,51	Картометрический метод	2,50	-
1156	361610,07	2162406,45	Картометрический метод	2,50	-
ЗУ(21)					
1162	361439,94	2162341,34	Картометрический метод	2,50	-
1161	361423,83	2162350,44	Картометрический метод	2,50	-
1164	361347,52	2162279,03	Картометрический метод	2,50	-
1165	361264,66	2162200,27	Картометрический метод	2,50	-
1166	361105,28	2162031,19	Картометрический метод	2,50	-
1167	361117,08	2162012,41	Картометрический метод	2,50	-
1168	361215	2162112,78	Картометрический метод	2,50	-
1169	361319,47	2162194	Картометрический метод	2,50	-
1162	361439,94	2162341,34	Картометрический метод	2,50	-
ЗУ(22)					
1170	360116,71	2161771,11	Картометрический метод	2,50	-
1171	360133,99	2161776,17	Картометрический метод	2,50	-
1172	360125,82	2161804,09	Картометрический метод	2,50	-
1173	360124,56	2161813,59	Картометрический метод	2,50	-
1174	360089,14	2161932,71	Картометрический метод	2,50	-
1175	360088,97	2161933,18	Картометрический метод	2,50	-
1176	360084,17	2161928,98	Картометрический метод	2,50	-
1177	360075,5	2161957,18	Картометрический метод	2,50	-
1178	360077,95	2161945,67	Картометрический метод	2,50	-
1179	360084,61	2161916,5	Картометрический метод	2,50	-
1180	360085,29	2161913,52	Картометрический метод	2,50	-
1181	360090,6	2161890,28	Картометрический метод	2,50	-
1182	360110,67	2161812,94	Картометрический метод	2,50	-
1183	360110,9	2161790,96	Картометрический метод	2,50	-
1170	360116,71	2161771,11	Картометрический метод	2,50	-
ЗУ(23)					
1184	360098,37	2161941,39	Картометрический метод	2,50	-
1185	360083,75	2161995,88	Картометрический метод	2,50	-
1186	360069,16	2162042,67	Картометрический метод	2,50	-
1187	360066,48	2162049,84	Картометрический метод	2,50	-
1188	360016,5	2162183,52	Картометрический метод	2,50	-
1189	359999,72	2162226,15	Картометрический метод	2,50	-
1190	359989,84	2162251,1	Картометрический метод	2,50	-
1191	359983,87	2162263,54	Картометрический метод	2,50	-
1192	359976,32	2162275,38	Картометрический метод	2,50	-
1193	359967,64	2162286,2	Картометрический метод	2,50	-
1194	360068,77	2162340,64	Картометрический метод	2,50	-

Сведения о местоположении границ объекта

1195	360062,6	2162352,51	Картометрический метод	2,50	-
1196	359958,84	2162296,74	Картометрический метод	2,50	-
1197	359940,57	2162316,88	Картометрический метод	2,50	-
1198	359918,61	2162340,04	Картометрический метод	2,50	-
1199	359899,44	2162358,21	Картометрический метод	2,50	-
1200	359883,35	2162373,17	Картометрический метод	2,50	-
1201	359880,06	2162377,48	Картометрический метод	2,50	-
1202	359868,57	2162392,53	Картометрический метод	2,50	-
1203	359859,83	2162406,77	Картометрический метод	2,50	-
1204	359859,76	2162411,22	Картометрический метод	2,50	-
1205	359861,97	2162418,01	Картометрический метод	2,50	-
1206	359874,59	2162428,46	Картометрический метод	2,50	-
1207	359883,75	2162433,3	Картометрический метод	2,50	-
1208	359884,3	2162432,3	Картометрический метод	2,50	-
1209	359888,07	2162434,53	Картометрический метод	2,50	-
1210	359918,76	2162449,11	Картометрический метод	2,50	-
1211	359994,17	2162484,12	Картометрический метод	2,50	-
1212	360010,54	2162491,72	Картометрический метод	2,50	-
1120	360016,02	2162495,88	Картометрический метод	2,50	-
1119	360056,87	2162526,87	Картометрический метод	2,50	-
1118	360053,86	2162534,44	Картометрический метод	2,50	-
1213	359996,68	2162501,94	Картометрический метод	2,50	-
1214	359992,8	2162503,85	Картометрический метод	2,50	-
1215	359908,9	2162684,75	Картометрический метод	2,50	-
1216	359901,59	2162681,76	Картометрический метод	2,50	-
1217	359986,23	2162500,86	Картометрический метод	2,50	-
1218	359984,59	2162497,03	Картометрический метод	2,50	-
1219	359943,73	2162475,77	Картометрический метод	2,50	-
1220	359936,74	2162480,77	Картометрический метод	2,50	-
1221	359927,76	2162479,29	Картометрический метод	2,50	-
1222	359912,88	2162473,67	Картометрический метод	2,50	-
1223	359905,12	2162462,35	Картометрический метод	2,50	-
1224	359871,74	2162446,89	Картометрический метод	2,50	-
1225	359852,3	2162438,09	Картометрический метод	2,50	-
1226	359824,74	2162430,94	Картометрический метод	2,50	-
1227	359790,83	2162432,08	Картометрический метод	2,50	-
1228	359745,47	2162444,47	Картометрический метод	2,50	-
1229	359725,22	2162453,01	Картометрический метод	2,50	-
1230	359715,04	2162457,3	Картометрический метод	2,50	-
1231	359693,86	2162467,75	Картометрический метод	2,50	-
1232	359673,85	2162476,79	Картометрический метод	2,50	-
1233	359648,53	2162489,24	Картометрический метод	2,50	-
1234	359621,24	2162505,49	Картометрический метод	2,50	-
1235	359617,07	2162513,99	Картометрический метод	2,50	-
1236	359602,09	2162525,33	Картометрический метод	2,50	-
1237	359576,81	2162534,26	Картометрический метод	2,50	-
1238	359565,97	2162542,36	Картометрический метод	2,50	-
1239	359561,7	2162549,29	Картометрический метод	2,50	-
1240	359561,67	2162556,44	Картометрический метод	2,50	-
1241	359564,92	2162564,85	Картометрический метод	2,50	-
1242	359556,9	2162569,82	Картометрический метод	2,50	-

Сведения о местоположении границ объекта

1243	359550,54	2162561,88	Картометрический метод	2,50	-
1244	359546,56	2162560,04	Картометрический метод	2,50	-
1245	359542,55	2162560,68	Картометрический метод	2,50	-
1246	359532,99	2162567,15	Картометрический метод	2,50	-
1247	359446,52	2162630,61	Картометрический метод	2,50	-
1248	359443,12	2162633,4	Картометрический метод	2,50	-
1249	359444,63	2162633,82	Картометрический метод	2,50	-
1250	359443,14	2162642,28	Картометрический метод	2,50	-
1251	359439,41	2162642,94	Картометрический метод	2,50	-
1252	359440,34	2162643,59	Картометрический метод	2,50	-
1253	359573,99	2162737,16	Картометрический метод	2,50	-
1254	359576,81	2162739,14	Картометрический метод	2,50	-
1255	359563,99	2162757,92	Картометрический метод	2,50	-
1256	359419,49	2162648,54	Картометрический метод	2,50	-
1257	359351,09	2162696,7	Картометрический метод	2,50	-
1258	359341,36	2162688,25	Картометрический метод	2,50	-
1259	359410,67	2162639,24	Картометрический метод	2,50	-
1260	359402,6	2162636,31	Картометрический метод	2,50	-
1261	359500,6	2162564,68	Картометрический метод	2,50	-
1262	359508,42	2162554,07	Картометрический метод	2,50	-
1263	359518,14	2162546,28	Картометрический метод	2,50	-
1264	359531,21	2162541,53	Картометрический метод	2,50	-
1265	359598,89	2162496,17	Картометрический метод	2,50	-
1266	359639,32	2162473,92	Картометрический метод	2,50	-
1267	359642,78	2162469,48	Картометрический метод	2,50	-
1268	359649,55	2162465,98	Картометрический метод	2,50	-
1269	359659,52	2162463,06	Картометрический метод	2,50	-
1270	359674,11	2162454,16	Картометрический метод	2,50	-
1271	359683,54	2162443,48	Картометрический метод	2,50	-
1272	359702,4	2162434,19	Картометрический метод	2,50	-
1273	359722,07	2162429,81	Картометрический метод	2,50	-
1274	359725,24	2162430,79	Картометрический метод	2,50	-
1275	359748,03	2162420,01	Картометрический метод	2,50	-
1276	359755,9	2162413,09	Картометрический метод	2,50	-
1277	359768,74	2162408,38	Картометрический метод	2,50	-
1278	359732,83	2162370,52	Картометрический метод	2,50	-
1279	359654,41	2162311,88	Картометрический метод	2,50	-
1280	359555,12	2162410,96	Картометрический метод	2,50	-
1281	359541,74	2162412,13	Картометрический метод	2,50	-
1282	359526,23	2162419,03	Картометрический метод	2,50	-
1283	359505,88	2162444,09	Картометрический метод	2,50	-
1284	359446,72	2162520,31	Картометрический метод	2,50	-
1285	359401,41	2162576,77	Картометрический метод	2,50	-
1286	359383,5	2162596,34	Картометрический метод	2,50	-
1287	359372,84	2162606,36	Картометрический метод	2,50	-
1288	359363,16	2162622	Картометрический метод	2,50	-
1289	359355,71	2162619,3	Картометрический метод	2,50	-
1290	359368,14	2162602,13	Картометрический метод	2,50	-
1291	359380,17	2162591,56	Картометрический метод	2,50	-
1292	359396,02	2162570,65	Картометрический метод	2,50	-
1293	359438,89	2162515,49	Картометрический метод	2,50	-

Сведения о местоположении границ объекта

1294	359500,97	2162439,15	Картометрический метод	2,50	-
1295	359525,71	2162410,72	Картометрический метод	2,50	-
1296	359540,97	2162398,01	Картометрический метод	2,50	-
1297	359544,12	2162395,68	Картометрический метод	2,50	-
1298	359545,89	2162397,7	Картометрический метод	2,50	-
1299	359559,32	2162387,81	Картометрический метод	2,50	-
1300	359623,93	2162328,29	Картометрический метод	2,50	-
1301	359642,14	2162306,44	Картометрический метод	2,50	-
1302	359624,91	2162290,53	Картометрический метод	2,50	-
1303	359613,84	2162281,54	Картометрический метод	2,50	-
1304	359571,9	2162259,14	Картометрический метод	2,50	-
1305	359558,4	2162258,55	Картометрический метод	2,50	-
1306	359568,89	2162247,89	Картометрический метод	2,50	-
1307	359619,39	2162272,19	Картометрический метод	2,50	-
1308	359627,81	2162277,42	Картометрический метод	2,50	-
1309	359641,66	2162286,03	Картометрический метод	2,50	-
1310	359648,07	2162290,01	Картометрический метод	2,50	-
1311	359674,3	2162307,54	Картометрический метод	2,50	-
1312	359742,03	2162357,58	Картометрический метод	2,50	-
1313	359781,71	2162403,62	Картометрический метод	2,50	-
1314	359804,78	2162395,16	Картометрический метод	2,50	-
1315	359852,58	2162374,88	Картометрический метод	2,50	-
1316	359860,91	2162370,33	Картометрический метод	2,50	-
1317	359871,72	2162359,78	Картометрический метод	2,50	-
1318	359889,86	2162344,83	Картометрический метод	2,50	-
1319	359908,63	2162328,1	Картометрический метод	2,50	-
1320	359928,6	2162309,71	Картометрический метод	2,50	-
1321	359955,11	2162270,93	Картометрический метод	2,50	-
1322	359962,47	2162265,5	Картометрический метод	2,50	-
1323	359967,79	2162255,44	Картометрический метод	2,50	-
1324	359973,34	2162243,88	Картометрический метод	2,50	-
1325	359982,98	2162219,54	Картометрический метод	2,50	-
1326	359999,69	2162177,08	Картометрический метод	2,50	-
1327	360046,37	2162051,85	Картометрический метод	2,50	-
1177	360075,5	2161957,18	Картометрический метод	2,50	-
1176	360084,17	2161928,98	Картометрический метод	2,50	-
1175	360088,97	2161933,18	Картометрический метод	2,50	-
1184	360098,37	2161941,39	Картометрический метод	2,50	-
ЗУ1(24)					
1328	359885,69	2162753,46	Картометрический метод	2,50	-
1329	359836,45	2162861,2	Картометрический метод	2,50	-
1330	359798,16	2162936,88	Картометрический метод	2,50	-
1331	359699,79	2163058,01	Картометрический метод	2,50	-
1332	359667,94	2163076,9	Картометрический метод	2,50	-
1333	359635,19	2163111,74	Картометрический метод	2,50	-
1334	359622,8	2163112,16	Картометрический метод	2,50	-
1335	359662,15	2163067,19	Картометрический метод	2,50	-
1336	359689,52	2163049,13	Картометрический метод	2,50	-
1337	359788,34	2162930,94	Картометрический метод	2,50	-
1338	359826,96	2162857,29	Картометрический метод	2,50	-
1339	359853,4	2162799,42	Картометрический метод	2,50	-

Сведения о местоположении границ объекта

1340	359798,58	2162769,12	Картометрический метод	2,50	-
1341	359706,83	2162764,21	Картометрический метод	2,50	-
1342	359646,79	2162727,31	Картометрический метод	2,50	-
1343	359605,97	2162702,22	Картометрический метод	2,50	-
1344	359612,95	2162694,58	Картометрический метод	2,50	-
1345	359712,29	2162751,24	Картометрический метод	2,50	-
1346	359805,01	2162758,45	Картометрический метод	2,50	-
1347	359838,59	2162779,02	Картометрический метод	2,50	-
1348	359850,54	2162762,89	Картометрический метод	2,50	-
1349	359871,41	2162747,61	Картометрический метод	2,50	-
1328	359885,69	2162753,46	Картометрический метод	2,50	-
3N1(25)					
1259	359410,67	2162639,24	Картометрический метод	2,50	-
1258	359341,36	2162688,25	Картометрический метод	2,50	-
1350	359317,03	2162706,8	Картометрический метод	2,50	-
1351	359033,16	2162916,1	Картометрический метод	2,50	-
1352	359039,77	2162927,41	Картометрический метод	2,50	-
1353	358975,02	2162977,08	Картометрический метод	2,50	-
1354	358970,79	2162985,23	Картометрический метод	2,50	-
1355	358953,39	2163000,58	Картометрический метод	2,50	-
1356	358942,88	2163001,51	Картометрический метод	2,50	-
1357	358932,62	2163008,64	Картометрический метод	2,50	-
1358	358648,87	2163205,21	Картометрический метод	2,50	-
1359	358561,22	2163268,15	Картометрический метод	2,50	-
1360	358506,41	2163328,92	Картометрический метод	2,50	-
1361	358483,61	2163365,44	Картометрический метод	2,50	-
1362	358464,49	2163417,75	Картометрический метод	2,50	-
1363	358447,36	2163492,76	Картометрический метод	2,50	-
1364	358402,66	2163694,39	Картометрический метод	2,50	-
1365	358358,56	2163905,14	Картометрический метод	2,50	-
1366	358309,15	2164125,15	Картометрический метод	2,50	-
1367	358287,3	2164227,34	Картометрический метод	2,50	-
1368	358266,82	2164322,96	Картометрический метод	2,50	-
1369	358241,54	2164426,99	Картометрический метод	2,50	-
1370	358231,74	2164456,19	Картометрический метод	2,50	-
1371	358225,66	2164470,26	Картометрический метод	2,50	-
1372	358187,22	2164569,12	Картометрический метод	2,50	-
1373	358119,96	2164732,18	Картометрический метод	2,50	-
1374	358040,01	2164953,74	Картометрический метод	2,50	-
1375	358020,75	2165014,59	Картометрический метод	2,50	-
1376	358012,83	2165094,63	Картометрический метод	2,50	-
1377	358005,37	2165130,61	Картометрический метод	2,50	-
1378	357973,36	2165244,9	Картометрический метод	2,50	-
1379	357958,93	2165292,4	Картометрический метод	2,50	-
1380	357950,55	2165312,14	Картометрический метод	2,50	-
1381	357924,17	2165353,73	Картометрический метод	2,50	-
1382	357874,62	2165424,76	Картометрический метод	2,50	-
1383	357844,11	2165469,81	Картометрический метод	2,50	-
1384	357818,6	2165525,5	Картометрический метод	2,50	-
1385	357802,64	2165563,37	Картометрический метод	2,50	-
1386	357794,48	2165587,94	Картометрический метод	2,50	-

Сведения о местоположении границ объекта

1387	357781,99	2165673,09	Картометрический метод	2,50	-
1388	357777,08	2165724,19	Картометрический метод	2,50	-
1389	357775,72	2165797,5	Картометрический метод	2,50	-
1390	357781,31	2165868,72	Картометрический метод	2,50	-
1391	357795,34	2165937,39	Картометрический метод	2,50	-
1392	357807,6	2165981,84	Картометрический метод	2,50	-
1393	357830,13	2166020,94	Картометрический метод	2,50	-
1394	357874,23	2166094,18	Картометрический метод	2,50	-
1395	357902,04	2166139,8	Картометрический метод	2,50	-
1396	357985,52	2166213,21	Картометрический метод	2,50	-
1397	358025,66	2166269,14	Картометрический метод	2,50	-
1398	358065,1	2166334,48	Картометрический метод	2,50	-
1399	358071,74	2166356,27	Картометрический метод	2,50	-
1400	358090,35	2166498,26	Картометрический метод	2,50	-
1401	358105,48	2166586,32	Картометрический метод	2,50	-
1402	358114,76	2166640,13	Картометрический метод	2,50	-
1403	358095,9	2166633,49	Картометрический метод	2,50	-
1404	358085,85	2166588,18	Картометрический метод	2,50	-
1405	358069,74	2166501,19	Картометрический метод	2,50	-
1406	358052,25	2166361,27	Картометрический метод	2,50	-
1407	358047,19	2166343,78	Картометрический метод	2,50	-
1408	358008,53	2166280,26	Картометрический метод	2,50	-
1409	357972,17	2166228,25	Картометрический метод	2,50	-
1410	357887,02	2166153,23	Картометрический метод	2,50	-
1411	357856,64	2166104,44	Картометрический метод	2,50	-
1412	357813,84	2166030,34	Картометрический метод	2,50	-
1413	357788,53	2165989,84	Картометрический метод	2,50	-
1414	357775,64	2165941,51	Картометрический метод	2,50	-
1415	357761,37	2165870,63	Картометрический метод	2,50	-
1416	357755,39	2165798,37	Картометрический метод	2,50	-
1417	357756,77	2165722,89	Картометрический метод	2,50	-
1418	357761,83	2165670,88	Картометрический метод	2,50	-
1419	357774,68	2165584,54	Картометрический метод	2,50	-
1420	357783,28	2165556,69	Картометрический метод	2,50	-
1421	357800,1	2165517,82	Картометрический метод	2,50	-
1422	357826,35	2165460,27	Картометрический метод	2,50	-
1423	357858,4	2165412,89	Картометрический метод	2,50	-
1424	357908,11	2165341,41	Картометрический метод	2,50	-
1425	357932,5	2165303,47	Картометрический метод	2,50	-
1426	357939,79	2165285,16	Картометрический метод	2,50	-
1427	357953,9	2165239,47	Картометрический метод	2,50	-
1428	357985,67	2165125,85	Картометрический метод	2,50	-
1429	357993,14	2165090,9	Картометрический метод	2,50	-
1430	358000,62	2165011,01	Картометрический метод	2,50	-
1431	358020,8	2164947,57	Картометрический метод	2,50	-
1432	358101,16	2164724,25	Картометрический метод	2,50	-
1433	358167,87	2164562,23	Картометрический метод	2,50	-
1434	358206,65	2164463,1	Картометрический метод	2,50	-
1435	358212,72	2164448,98	Картометрический метод	2,50	-
1436	358221,88	2164421,32	Картометрический метод	2,50	-
1437	358246,92	2164318,72	Картометрический метод	2,50	-

Сведения о местоположении границ объекта

1438	358267,49	2164222,79	Картометрический метод	2,50	-
1439	358289,53	2164121,01	Картометрический метод	2,50	-
1440	358338,86	2163901,61	Картометрический метод	2,50	-
1441	358382,78	2163691	Картометрический метод	2,50	-
1442	358427,26	2163489,55	Картометрический метод	2,50	-
1443	358444,45	2163411,81	Картометрический метод	2,50	-
1444	358464,63	2163357,61	Картометрический метод	2,50	-
1445	358489,3	2163318,37	Картометрический метод	2,50	-
1446	358547,48	2163253,45	Картометрический метод	2,50	-
1447	358636,16	2163189,46	Картометрический метод	2,50	-
1448	358918,59	2162989,01	Картометрический метод	2,50	-
1449	358969,98	2162950,8	Картометрический метод	2,50	-
1450	358977,94	2162944,85	Картометрический метод	2,50	-
1451	358977,14	2162941,53	Картометрический метод	2,50	-
1452	358998,38	2162926,97	Картометрический метод	2,50	-
1453	359003,32	2162925,89	Картометрический метод	2,50	-
1454	359027,29	2162907,98	Картометрический метод	2,50	-
1455	359064,3	2162882,43	Картометрический метод	2,50	-
1456	359163,33	2162802,57	Картометрический метод	2,50	-
1457	359214,86	2162770,77	Картометрический метод	2,50	-
1458	359376,4	2162651,58	Картометрический метод	2,50	-
1459	359371,17	2162641,15	Картометрический метод	2,50	-
1460	359380,26	2162634,47	Картометрический метод	2,50	-
1461	359389,33	2162637,85	Картометрический метод	2,50	-
1462	359398,98	2162638,32	Картометрический метод	2,50	-
1260	359402,6	2162636,31	Картометрический метод	2,50	-
1259	359410,67	2162639,24	Картометрический метод	2,50	-
ЗУ1(26)					
1258	359341,36	2162688,25	Картометрический метод	2,50	-
1257	359351,09	2162696,7	Картометрический метод	2,50	-
1463	359313,84	2162723,51	Картометрический метод	2,50	-
1464	359279,9	2162750,18	Картометрический метод	2,50	-
1465	359265,54	2162762,78	Картометрический метод	2,50	-
1466	359264,41	2162770,77	Картометрический метод	2,50	-
1467	359266,46	2162777,25	Картометрический метод	2,50	-
1468	359272,84	2162785,82	Картометрический метод	2,50	-
1469	359267,93	2162790,83	Картометрический метод	2,50	-
1470	359255,5	2162778,3	Картометрический метод	2,50	-
1471	359250,13	2162776,26	Картометрический метод	2,50	-
1472	359248,47	2162777,71	Картометрический метод	2,50	-
1473	359250,2	2162783,82	Картометрический метод	2,50	-
1474	359370,79	2162974,59	Картометрический метод	2,50	-
1475	359407,98	2163040,73	Картометрический метод	2,50	-
1476	359489,69	2163184,2	Картометрический метод	2,50	-
1477	359493,23	2163210,94	Картометрический метод	2,50	-
1478	359492,87	2163236,18	Картометрический метод	2,50	-
1479	359489,26	2163239,76	Картометрический метод	2,50	-
1480	359375,16	2163325,23	Картометрический метод	2,50	-
1481	359265,66	2163131,95	Картометрический метод	2,50	-
1482	359167,22	2162962,83	Картометрический метод	2,50	-
1483	359120,13	2162886,01	Картометрический метод	2,50	-

Сведения о местоположении границ объекта

1484	359112,21	2162878,13	Картометрический метод	2,50	-
1485	359107,76	2162878,42	Картометрический метод	2,50	-
1486	359101,87	2162881,54	Картометрический метод	2,50	-
1352	359039,77	2162927,41	Картометрический метод	2,50	-
1351	359033,16	2162916,1	Картометрический метод	2,50	-
1350	359317,03	2162706,8	Картометрический метод	2,50	-
1258	359341,36	2162688,25	Картометрический метод	2,50	-
1487	359221,02	2162793,34	Картометрический метод	2,50	-
1488	359233,7	2162791,13	Картометрический метод	2,50	-
1489	359240,38	2162791,34	Картометрический метод	2,50	-
1490	359271,26	2162841,61	Картометрический метод	2,50	-
1491	359475,36	2163189,43	Картометрический метод	2,50	-
1492	359479,55	2163220,95	Картометрический метод	2,50	-
1493	359375,9	2163309,76	Картометрический метод	2,50	-
1494	359307,96	2163187,61	Картометрический метод	2,50	-
1495	359216,72	2163030,85	Картометрический метод	2,50	-
1496	359186,8	2162979,52	Картометрический метод	2,50	-
1497	359181,28	2162970,22	Картометрический метод	2,50	-
1498	359180,05	2162968,04	Картометрический метод	2,50	-
1499	359178,83	2162965,88	Картометрический метод	2,50	-
1500	359174,72	2162959,07	Картометрический метод	2,50	-
1501	359131,55	2162883,99	Картометрический метод	2,50	-
1502	359130,89	2162877,96	Картометрический метод	2,50	-
1503	359128,8	2162868,02	Картометрический метод	2,50	-
1504	359134,5	2162859,73	Картометрический метод	2,50	-
1505	359171,01	2162835,64	Картометрический метод	2,50	-
1487	359221,02	2162793,34	Картометрический метод	2,50	-
3У1(27)					
1506	358210,77	2167107,61	Картометрический метод	2,50	-
1507	358216,52	2167116,47	Картометрический метод	2,50	-
1508	358211,59	2167119,75	Картометрический метод	2,50	-
1509	358198,82	2167141,82	Картометрический метод	2,50	-
1510	358198,07	2167143,33	Картометрический метод	2,50	-
1511	358188,98	2167160,73	Картометрический метод	2,50	-
1512	358171,22	2167198,4	Картометрический метод	2,50	-
1513	358161,34	2167220,57	Картометрический метод	2,50	-
1514	358143,51	2167265,96	Картометрический метод	2,50	-
1515	358129,88	2167289,08	Картометрический метод	2,50	-
1516	358124,97	2167305,43	Картометрический метод	2,50	-
1517	358131,65	2167309,26	Картометрический метод	2,50	-
1518	358119,74	2167335,19	Картометрический метод	2,50	-
1519	358108,61	2167358,22	Картометрический метод	2,50	-
1520	358108,47	2167361,93	Картометрический метод	2,50	-
1521	358116,72	2167383,1	Картометрический метод	2,50	-
1522	358141,6	2167423,88	Картометрический метод	2,50	-
1523	358169,93	2167455,87	Картометрический метод	2,50	-
1524	358215,27	2167491,73	Картометрический метод	2,50	-
1525	358278,15	2167534,55	Картометрический метод	2,50	-
1526	358274,73	2167540,73	Картометрический метод	2,50	-
1527	358234,99	2167516,54	Картометрический метод	2,50	-

Сведения о местоположении границ объекта

1528	358164,86	2167459,85	Картометрический метод	2,50	-
1529	358136,6	2167428,31	Картометрический метод	2,50	-
1530	358113,86	2167397,69	Картометрический метод	2,50	-
1531	358100,28	2167384,22	Картометрический метод	2,50	-
1532	358078,9	2167407,76	Картометрический метод	2,50	-
1533	358057,98	2167432,96	Картометрический метод	2,50	-
1534	358053,78	2167447,98	Картометрический метод	2,50	-
1535	358058,54	2167472,99	Картометрический метод	2,50	-
1536	358087,31	2167532,16	Картометрический метод	2,50	-
1537	358130,11	2167580,95	Картометрический метод	2,50	-
1538	358156,36	2167599,68	Картометрический метод	2,50	-
1539	358184,83	2167612,59	Картометрический метод	2,50	-
1540	358220,83	2167627,65	Картометрический метод	2,50	-
1541	358281,93	2167643,44	Картометрический метод	2,50	-
1542	358323,62	2167647,72	Картометрический метод	2,50	-
1543	358342,93	2167645,74	Картометрический метод	2,50	-
1544	358358,84	2167645,81	Картометрический метод	2,50	-
1545	358379,65	2167649,19	Картометрический метод	2,50	-
1546	358404,09	2167654,57	Картометрический метод	2,50	-
1547	358508,32	2167680,44	Картометрический метод	2,50	-
1548	358511,29	2167680,77	Картометрический метод	2,50	-
1549	358513,79	2167679,34	Картометрический метод	2,50	-
1550	358538,96	2167636,93	Картометрический метод	2,50	-
1551	358524,85	2167689,49	Картометрический метод	2,50	-
1552	358482,24	2167678,68	Картометрический метод	2,50	-
1553	358461,28	2167673,26	Картометрический метод	2,50	-
1554	358400,96	2167661,33	Картометрический метод	2,50	-
1555	358387	2167657,5	Картометрический метод	2,50	-
1556	358362,55	2167654,27	Картометрический метод	2,50	-
1557	358280,15	2167649,41	Картометрический метод	2,50	-
1558	358217,43	2167633,62	Картометрический метод	2,50	-
1559	358187,02	2167620,31	Картометрический метод	2,50	-
1560	358152,55	2167607,9	Картометрический метод	2,50	-
1561	358132,5	2167594,57	Картометрический метод	2,50	-
1562	358080,39	2167538,05	Картометрический метод	2,50	-
1563	358056,06	2167492,13	Картометрический метод	2,50	-
1564	358051,04	2167468,96	Картометрический метод	2,50	-
1565	358048	2167448,55	Картометрический метод	2,50	-
1566	358048,61	2167438,99	Картометрический метод	2,50	-
1567	358051,26	2167429,67	Картометрический метод	2,50	-
1568	358056,64	2167421,74	Картометрический метод	2,50	-
1569	358075,97	2167402,05	Картометрический метод	2,50	-
1570	358089,22	2167386,3	Картометрический метод	2,50	-
1571	358087,27	2167384,74	Картометрический метод	2,50	-
1572	358088,33	2167383,19	Картометрический метод	2,50	-
1573	358092,25	2167376,92	Картометрический метод	2,50	-
1574	358095,79	2167371,08	Картометрический метод	2,50	-
1575	358098,54	2167366,79	Картометрический метод	2,50	-
1576	358102,4	2167360,91	Картометрический метод	2,50	-
1577	358103,7	2167359,06	Картометрический метод	2,50	-
1578	358102,32	2167357,73	Картометрический метод	2,50	-

Сведения о местоположении границ объекта

1579	358048,44	2167323,07	Картометрический метод	2,50	-
1580	358036,43	2167311,32	Картометрический метод	2,50	-
1581	358020,52	2167300,51	Картометрический метод	2,50	-
1582	358021,81	2167296,88	Картометрический метод	2,50	-
1583	358017,68	2167292,59	Картометрический метод	2,50	-
1584	358018,52	2167291,8	Картометрический метод	2,50	-
1585	358015,71	2167288,17	Картометрический метод	2,50	-
1586	358010,96	2167283,22	Картометрический метод	2,50	-
1587	358004,25	2167277,46	Картометрический метод	2,50	-
1588	358006,45	2167274,7	Картометрический метод	2,50	-
1589	358000,8	2167269,67	Картометрический метод	2,50	-
1590	357908,82	2167221,26	Картометрический метод	2,50	-
1591	357892,06	2167250,95	Картометрический метод	2,50	-
1592	357876,96	2167285,3	Картометрический метод	2,50	-
1593	357874,44	2167295,73	Картометрический метод	2,50	-
1594	357864,06	2167338,69	Картометрический метод	2,50	-
1595	357857,3	2167366,63	Картометрический метод	2,50	-
1596	357851,83	2167369,31	Картометрический метод	2,50	-
1597	357844,17	2167392,22	Картометрический метод	2,50	-
1598	357835,35	2167333,52	Картометрический метод	2,50	-
1599	357853,87	2167285,12	Картометрический метод	2,50	-
1600	357889,94	2167215,18	Картометрический метод	2,50	-
1601	357933,8	2167137,33	Картометрический метод	2,50	-
1602	357935,36	2167131,14	Картометрический метод	2,50	-
1603	357948,05	2167110,66	Картометрический метод	2,50	-
1604	357952,09	2167108,68	Картометрический метод	2,50	-
1605	357973,29	2167070,05	Картометрический метод	2,50	-
1606	358019,69	2166998,15	Картометрический метод	2,50	-
1607	358021,39	2166995,63	Картометрический метод	2,50	-
1608	358047,37	2166995,73	Картометрический метод	2,50	-
1609	358046,23	2166997,87	Картометрический метод	2,50	-
1610	358022,15	2167032,41	Картометрический метод	2,50	-
1611	358021,35	2167037,58	Картометрический метод	2,50	-
1612	358027,34	2167047,05	Картометрический метод	2,50	-
1613	358020,09	2167060,05	Картометрический метод	2,50	-
1614	358007,54	2167061,23	Картометрический метод	2,50	-
1615	358003,92	2167067,3	Картометрический метод	2,50	-
1616	357969,24	2167125,43	Картометрический метод	2,50	-
1617	357952,01	2167153,63	Картометрический метод	2,50	-
1618	357948,81	2167161,1	Картометрический метод	2,50	-
1619	357935,97	2167181,7	Картометрический метод	2,50	-
1620	357932,34	2167179,59	Картометрический метод	2,50	-
1621	357913,76	2167212,51	Картометрический метод	2,50	-
1622	357973,57	2167244,37	Картометрический метод	2,50	-
1623	358001,87	2167259,44	Картометрический метод	2,50	-
1624	358006,76	2167266,99	Картометрический метод	2,50	-
1625	358023,5	2167283,29	Картометрический метод	2,50	-
1626	358024,13	2167284,9	Картометрический метод	2,50	-
1627	358025,5	2167298,65	Картометрический метод	2,50	-
1628	358042,85	2167310,9	Картометрический метод	2,50	-
1629	358050,28	2167317,42	Картометрический метод	2,50	-

Сведения о местоположении границ объекта

1630	358105,29	2167350,95	Картометрический метод	2,50	-
1631	358116,88	2167329,53	Картометрический метод	2,50	-
1632	358118,67	2167305,54	Картометрический метод	2,50	-
1633	358138,08	2167263,05	Картометрический метод	2,50	-
1634	358148,57	2167240,57	Картометрический метод	2,50	-
1635	358184,79	2167158,32	Картометрический метод	2,50	-
1636	358201,22	2167125,49	Картометрический метод	2,50	-
1637	358205,88	2167116,8	Картометрический метод	2,50	-
1506	358210,77	2167107,61	Картометрический метод	2,50	-
ЗУ(28)					
1638	358140,41	2167652,11	Картометрический метод	2,50	-
1639	358148,94	2167656,84	Картометрический метод	2,50	-
1640	358133,01	2167695,49	Картометрический метод	2,50	-
1641	358126,46	2167727,39	Картометрический метод	2,50	-
1642	358096,36	2167789,57	Картометрический метод	2,50	-
1643	358083,4	2167814,75	Картометрический метод	2,50	-
1644	358100,3	2167823,45	Картометрический метод	2,50	-
1645	358099,19	2167841,84	Картометрический метод	2,50	-
1646	358080,14	2167873,55	Картометрический метод	2,50	-
1647	358103,6	2167888,92	Картометрический метод	2,50	-
1648	358188,26	2167929,05	Картометрический метод	2,50	-
1649	358202,51	2167936,25	Картометрический метод	2,50	-
1650	358209,23	2167940,07	Картометрический метод	2,50	-
1651	358297,84	2167990,27	Картометрический метод	2,50	-
1652	358327,36	2168020,75	Картометрический метод	2,50	-
1653	358351,89	2168049,13	Картометрический метод	2,50	-
1654	358420,03	2168144,07	Картометрический метод	2,50	-
1655	358432,61	2168161,99	Картометрический метод	2,50	-
1656	358535,28	2168302,73	Картометрический метод	2,50	-
1657	358546,46	2168319,31	Картометрический метод	2,50	-
1658	358547,17	2168320,21	Картометрический метод	2,50	-
1659	358603,6	2168394,68	Картометрический метод	2,50	-
1660	358592,53	2168402,95	Картометрический метод	2,50	-
1661	358531,12	2168322,43	Картометрический метод	2,50	-
1662	358520,99	2168307	Картометрический метод	2,50	-
1663	358468,01	2168237,82	Картометрический метод	2,50	-
1664	358457,75	2168222,85	Картометрический метод	2,50	-
1665	358387,09	2168117,32	Картометрический метод	2,50	-
1666	358368,17	2168091,44	Картометрический метод	2,50	-
1667	358339,86	2168052,69	Картометрический метод	2,50	-
1668	358312,66	2168019,47	Картометрический метод	2,50	-
1669	358286,49	2167994,76	Картометрический метод	2,50	-
1670	358277,78	2167990,28	Картометрический метод	2,50	-
1671	358244,04	2167972,16	Картометрический метод	2,50	-
1672	358178,8	2167939,16	Картометрический метод	2,50	-
1673	358162,11	2167930,61	Картометрический метод	2,50	-
1674	358106,56	2167902,6	Картометрический метод	2,50	-
1675	358089,99	2167916,75	Картометрический метод	2,50	-
1676	358083,49	2167935,5	Картометрический метод	2,50	-
1677	358087,79	2167975,66	Картометрический метод	2,50	-
1678	358094,67	2167999,72	Картометрический метод	2,50	-

Сведения о местоположении границ объекта

1679	358094,87	2168217,29	Картометрический метод	2,50	-
1680	358094,26	2168277,6	Картометрический метод	2,50	-
1681	358094,49	2168281,92	Картометрический метод	2,50	-
1682	358094,66	2168284,59	Картометрический метод	2,50	-
1683	358094,99	2168288,8	Картометрический метод	2,50	-
1684	358098,84	2168359,26	Картометрический метод	2,50	-
1685	358132,22	2168654,94	Картометрический метод	2,50	-
1686	358143,69	2168739,85	Картометрический метод	2,50	-
1687	358148,86	2168778,11	Картометрический метод	2,50	-
1688	358153,59	2168827,53	Картометрический метод	2,50	-
1689	358166,04	2168908,82	Картометрический метод	2,50	-
1690	358180,64	2168986,85	Картометрический метод	2,50	-
1691	358186,87	2169085,1	Картометрический метод	2,50	-
1692	358172,34	2169128	Картометрический метод	2,50	-
1693	358167,3	2169252,35	Картометрический метод	2,50	-
1694	358166,89	2169443,24	Картометрический метод	2,50	-
1695	358149,74	2169439,58	Картометрический метод	2,50	-
1696	358146,36	2169253,35	Картометрический метод	2,50	-
1697	358146,27	2169127,16	Картометрический метод	2,50	-
1698	358159,19	2169068,58	Картометрический метод	2,50	-
1699	358155,73	2169000	Картометрический метод	2,50	-
1700	358135,69	2168869,25	Картометрический метод	2,50	-
1701	358129,22	2168788,53	Картометрический метод	2,50	-
1702	358122,9	2168719,24	Картометрический метод	2,50	-
1703	358095,86	2168422,71	Картометрический метод	2,50	-
1704	358091,62	2168369,88	Картометрический метод	2,50	-
1705	358084,38	2168152,31	Картометрический метод	2,50	-
1706	358086,85	2168011,72	Картометрический метод	2,50	-
1707	358082,15	2168005,66	Картометрический метод	2,50	-
1708	358077,89	2168001,68	Картометрический метод	2,50	-
1709	358064,85	2167988,52	Картометрический метод	2,50	-
1710	358059,99	2167993,77	Картометрический метод	2,50	-
1711	358057,48	2167997,04	Картометрический метод	2,50	-
1712	358044,71	2168013,75	Картометрический метод	2,50	-
1713	358005,87	2168069	Картометрический метод	2,50	-
1714	357935,44	2168166,43	Картометрический метод	2,50	-
1715	357866,68	2168254,4	Картометрический метод	2,50	-
1716	357858,25	2168247,33	Картометрический метод	2,50	-
1717	357904,04	2168189,92	Картометрический метод	2,50	-
1718	357905,89	2168191,43	Картометрический метод	2,50	-
1719	358059,62	2167984,54	Картометрический метод	2,50	-
1720	358065,31	2167973,21	Картометрический метод	2,50	-
1721	358067,2	2167890,96	Картометрический метод	2,50	-
1722	358067,2	2167890,76	Картометрический метод	2,50	-
1723	358066,75	2167886,7	Картометрический метод	2,50	-
1724	358031,59	2167845,76	Картометрический метод	2,50	-
1725	357967,18	2167792,02	Картометрический метод	2,50	-
1726	357914,55	2167751,72	Картометрический метод	2,50	-
1727	357876,98	2167719,69	Картометрический метод	2,50	-
1728	357830,79	2167644,73	Картометрический метод	2,50	-
1729	357795,56	2167601,54	Картометрический метод	2,50	-

Сведения о местоположении границ объекта

1730	357779,73	2167586,69	Картометрический метод	2,50	-
1731	357769,71	2167578,97	Картометрический метод	2,50	-
1732	357761,05	2167577,33	Картометрический метод	2,50	-
1733	357750,64	2167580,65	Картометрический метод	2,50	-
1734	357696,29	2167627,85	Картометрический метод	2,50	-
1735	357623,07	2167692,56	Картометрический метод	2,50	-
1736	357570,21	2167742,99	Картометрический метод	2,50	-
1737	357556,98	2167762,68	Картометрический метод	2,50	-
1738	357543,02	2167767,15	Картометрический метод	2,50	-
1739	357515,23	2167760,42	Картометрический метод	2,50	-
1740	357368,44	2167796,1	Картометрический метод	2,50	-
1741	357343,25	2167808,59	Картометрический метод	2,50	-
1742	357331,45	2167832,05	Картометрический метод	2,50	-
1743	357329,76	2167849,16	Картометрический метод	2,50	-
1744	357333,66	2167880,92	Картометрический метод	2,50	-
1745	357317,7	2167873,39	Картометрический метод	2,50	-
1746	357313,13	2167855,19	Картометрический метод	2,50	-
1747	357315,77	2167825,34	Картометрический метод	2,50	-
1748	357328,15	2167796,21	Картометрический метод	2,50	-
1749	357353,22	2167777,57	Картометрический метод	2,50	-
1750	357390,86	2167769,3	Картометрический метод	2,50	-
1751	357530,65	2167738,59	Картометрический метод	2,50	-
1752	357556,92	2167728,43	Картометрический метод	2,50	-
1753	357579,33	2167717,54	Картометрический метод	2,50	-
1754	357588,65	2167708,36	Картометрический метод	2,50	-
1755	357647,82	2167650,08	Картометрический метод	2,50	-
1756	357652,87	2167645,43	Картометрический метод	2,50	-
1757	357674,65	2167625,4	Картометрический метод	2,50	-
1758	357691,17	2167610,21	Картометрический метод	2,50	-
1759	357740,23	2167565,6	Картометрический метод	2,50	-
1760	357752,67	2167551,82	Картометрический метод	2,50	-
1761	357743,62	2167541,78	Картометрический метод	2,50	-
1762	357717,89	2167526,83	Картометрический метод	2,50	-
1763	357702,02	2167507,47	Картометрический метод	2,50	-
1764	357687,73	2167494,6	Картометрический метод	2,50	-
1765	357654,64	2167477,55	Картометрический метод	2,50	-
1766	357627,54	2167466,07	Картометрический метод	2,50	-
1767	357577,05	2167447,7	Картометрический метод	2,50	-
1768	357498,96	2167535,48	Картометрический метод	2,50	-
1769	357450,47	2167624,28	Картометрический метод	2,50	-
1770	357449,94	2167624,97	Картометрический метод	2,50	-
1771	357449,29	2167625,56	Картометрический метод	2,50	-
1772	357448,56	2167626,03	Картометрический метод	2,50	-
1773	357447,76	2167626,37	Картометрический метод	2,50	-
1774	357446,91	2167626,56	Картометрический метод	2,50	-
1775	357446,03	2167626,6	Картометрический метод	2,50	-
1776	357445,17	2167626,48	Картометрический метод	2,50	-
1777	357444,34	2167626,22	Картометрический метод	2,50	-
1778	357443,57	2167625,82	Картометрический метод	2,50	-
1779	357442,87	2167625,29	Картометрический метод	2,50	-
1780	357442,28	2167624,65	Картометрический метод	2,50	-

Сведения о местоположении границ объекта

1781	357441,81	2167623,92	Картометрический метод	2,50	-
1782	357441,48	2167623,11	Картометрический метод	2,50	-
1783	357441,29	2167622,26	Картометрический метод	2,50	-
1784	357441,25	2167621,39	Картометрический метод	2,50	-
1785	357441,36	2167620,53	Картометрический метод	2,50	-
1786	357441,62	2167619,69	Картометрический метод	2,50	-
1787	357441,85	2167619,22	Картометрический метод	2,50	-
1788	357489,84	2167530,78	Картометрический метод	2,50	-
1789	357505,03	2167513,7	Картометрический метод	2,50	-
1790	357566,89	2167443,34	Картометрический метод	2,50	-
1791	357573,6	2167433,17	Картометрический метод	2,50	-
1792	357601,72	2167445,32	Картометрический метод	2,50	-
1793	357630	2167458,68	Картометрический метод	2,50	-
1794	357655,47	2167470,59	Картометрический метод	2,50	-
1795	357678,99	2167481,47	Картометрический метод	2,50	-
1796	357691,09	2167487,67	Картометрический метод	2,50	-
1797	357708,21	2167501,79	Картометрический метод	2,50	-
1798	357722,77	2167518,86	Картометрический метод	2,50	-
1799	357749,89	2167534,62	Картометрический метод	2,50	-
1800	357761,4	2167537,57	Картометрический метод	2,50	-
1801	357770,5	2167526,71	Картометрический метод	2,50	-
1802	357791,08	2167482,3	Картометрический метод	2,50	-
1803	357800,68	2167446,9	Картометрический метод	2,50	-
1804	357806,24	2167430,88	Картометрический метод	2,50	-
1805	357835,98	2167416,68	Картометрический метод	2,50	-
1806	357831,21	2167430,94	Картометрический метод	2,50	-
1807	357809,15	2167490,77	Картометрический метод	2,50	-
1808	357784,71	2167540,27	Картометрический метод	2,50	-
1809	357780,43	2167551,58	Картометрический метод	2,50	-
1810	357782,25	2167565,99	Картометрический метод	2,50	-
1811	357872,12	2167692,39	Картометрический метод	2,50	-
1812	357916,98	2167736,02	Картометрический метод	2,50	-
1813	358059,38	2167828,28	Картометрический метод	2,50	-
1814	358061,3	2167826,95	Картометрический метод	2,50	-
1815	358062,19	2167827,7	Картометрический метод	2,50	-
1816	358075,3	2167838,59	Картометрический метод	2,50	-
1817	358086,86	2167825	Картометрический метод	2,50	-
1818	358072,87	2167813,36	Картометрический метод	2,50	-
1819	358086,32	2167792,97	Картометрический метод	2,50	-
1820	358090,6	2167780,74	Картометрический метод	2,50	-
1821	358119,42	2167715,57	Картометрический метод	2,50	-
1822	358124,09	2167690,35	Картометрический метод	2,50	-
1638	358140,41	2167652,11	Картометрический метод	2,50	-
3У1(29)					
1823	357751,77	2167622,73	Картометрический метод	2,50	-
1824	357758,38	2167627,75	Картометрический метод	2,50	-
1825	357724,19	2167685,91	Картометрический метод	2,50	-
1826	357704,71	2167731,58	Картометрический метод	2,50	-
1827	357566,47	2168037,78	Картометрический метод	2,50	-
1828	357557,08	2168030,36	Картометрический метод	2,50	-
1829	357695,89	2167727,9	Картометрический метод	2,50	-


Сведения о местоположении границ объекта

1830	357717,25	2167680,89	Картометрический метод	2,50	-
1823	357751,77	2167622,73	Картометрический метод	2,50	-
ЗУ(30)					
1831	357754,82	2167961,51	Картометрический метод	2,50	-
1832	357660,59	2168112,15	Картометрический метод	2,50	-
1833	357649,9	2168103,7	Картометрический метод	2,50	-
1834	357742,89	2167955,99	Картометрический метод	2,50	-
1831	357754,82	2167961,51	Картометрический метод	2,50	-

3. Сведения о характерных точках части (частей) границы объекта

Обозначение характерных точек части границы	Координаты, м		Метод определения координат характерной точки	Средняя квадратическая погрешность положения характерной точки (М), м	Описание обозначения точки на местности (при наличии)
	X	Y			
1	2	3	4	5	6
Часть № -					
-	-	-	-	-	-

План границ объекта



Используемые условные знаки и обозначения:

- 1 - характерная точка контура, сведения о которой позволяют однозначно определить её на местности
- вновь образованная часть контура, сведения о которой достаточны для определения её местоположения

Масштаб 1:50000

ОПИСАНИЕ МЕСТОПОЛОЖЕНИЯ ГРАНИЦ

4.2 Зоны сельскохозяйственного использования

(наименование объекта местоположение границ, которого описано (далее - объект))

Раздел 1

Сведения об объекте		
№ п/п	Характеристики объекта	Описание характеристик
1	2	3
1	Местоположение объекта	<i>Российская Федерация, Рязанская область, р-н Кораблинский, с/п Кипчаковское</i>
2	Площадь объекта \pm величина погрешности определения площади ($P \pm \Delta P$)	<i>67438531 кв.м. \pm 7990 кв.м.</i>
3	Иные характеристики объекта	<i>Номер зоны:</i>

Раздел 2

Сведения о местоположении границ объекта					
1. Система координат <i>МСК-62</i>					
2. Сведения о характерных точках границ объекта					
Обозначение характерных точек границ	Координаты, м		Метод определения координат характерной точки	Средняя квадратическая погрешность положения характерной точки (Мт), м	Описание обозначения точки на местности (при наличии)
	X	Y			
1	2	3	4	5	6
<i>ЗVI(1)</i>					
1	363611,16	2154054,94	<i>Картометрический метод</i>	2,50	-
2	363495,89	2154362,93	<i>Картометрический метод</i>	2,50	-
3	363521,94	2154532,4	<i>Картометрический метод</i>	2,50	-
4	363554,92	2154575,9	<i>Картометрический метод</i>	2,50	-
5	363570,21	2154596,07	<i>Картометрический метод</i>	2,50	-
6	363572,36	2154598,9	<i>Картометрический метод</i>	2,50	-
7	363353,88	2154589,99	<i>Картометрический метод</i>	2,50	-
8	363349,4	2154532,08	<i>Картометрический метод</i>	2,50	-
9	363168,08	2154521,6	<i>Картометрический метод</i>	2,50	-
10	363083,96	2154569	<i>Картометрический метод</i>	2,50	-
11	363053,86	2154761,11	<i>Картометрический метод</i>	2,50	-
12	363401,86	2154777,14	<i>Картометрический метод</i>	2,50	-
13	363712,14	2154759,14	<i>Картометрический метод</i>	2,50	-
14	363901,79	2154849,23	<i>Картометрический метод</i>	2,50	-
15	364010,89	2155390,74	<i>Картометрический метод</i>	2,50	-
16	364103,65	2155861,18	<i>Картометрический метод</i>	2,50	-
17	364101,03	2155891,93	<i>Картометрический метод</i>	2,50	-
18	364049,33	2155998,29	<i>Картометрический метод</i>	2,50	-
19	364046,83	2156005,6	<i>Картометрический метод</i>	2,50	-
20	364038,11	2156031,11	<i>Картометрический метод</i>	2,50	-
21	364018,71	2156108,77	<i>Картометрический метод</i>	2,50	-
22	364004,18	2156184,57	<i>Картометрический метод</i>	2,50	-
23	363979,96	2156503,52	<i>Картометрический метод</i>	2,50	-
24	363975,74	2156609,9	<i>Картометрический метод</i>	2,50	-
25	363973,11	2156674,98	<i>Картометрический метод</i>	2,50	-
26	363970,73	2156734,83	<i>Картометрический метод</i>	2,50	-
27	363967,15	2156824,28	<i>Картометрический метод</i>	2,50	-
28	363965,79	2156859,88	<i>Картометрический метод</i>	2,50	-
29	363962,99	2156923,5	<i>Картометрический метод</i>	2,50	-
30	363960,38	2156985,22	<i>Картометрический метод</i>	2,50	-
31	363958,16	2157040,49	<i>Картометрический метод</i>	2,50	-
32	363955,41	2157108,7	<i>Картометрический метод</i>	2,50	-
33	363952,86	2157170,53	<i>Картометрический метод</i>	2,50	-
34	363950,4	2157230,02	<i>Картометрический метод</i>	2,50	-
35	363947,68	2157296,47	<i>Картометрический метод</i>	2,50	-
36	363944,9	2157363,76	<i>Картометрический метод</i>	2,50	-
37	363942,51	2157421,57	<i>Картометрический метод</i>	2,50	-
38	363939,94	2157484,55	<i>Картометрический метод</i>	2,50	-

Сведения о местоположении границ объекта

39	363937,86	2157547,66	Картометрический метод	2,50	-
40	363935,78	2157611,87	Картометрический метод	2,50	-
41	363933,77	2157675,7	Картометрический метод	2,50	-
42	363931,69	2157739,4	Картометрический метод	2,50	-
43	363929,69	2157803,22	Картометрический метод	2,50	-
44	363928,72	2157835,5	Картометрический метод	2,50	-
45	363933,08	2157931,13	Картометрический метод	2,50	-
46	363936,09	2157996,42	Картометрический метод	2,50	-
47	363939	2158061,59	Картометрический метод	2,50	-
48	363941,48	2158123,9	Картометрический метод	2,50	-
49	363943,92	2158187,57	Картометрический метод	2,50	-
50	363946,74	2158252,04	Картометрический метод	2,50	-
51	363949,33	2158315,65	Картометрический метод	2,50	-
52	363952,12	2158379,54	Картометрический метод	2,50	-
53	363954,95	2158443,57	Картометрический метод	2,50	-
54	363957,61	2158507	Картометрический метод	2,50	-
55	363960,48	2158572,9	Картометрический метод	2,50	-
56	363963,16	2158637,36	Картометрический метод	2,50	-
57	363966,05	2158701,87	Картометрический метод	2,50	-
58	363968,78	2158766,52	Картометрический метод	2,50	-
59	363971,44	2158831,12	Картометрический метод	2,50	-
60	363974,45	2158896,94	Картометрический метод	2,50	-
61	363976,21	2158935,71	Картометрический метод	2,50	-
62	363978,45	2158989,35	Картометрический метод	2,50	-
63	363980,96	2159051,92	Картометрический метод	2,50	-
64	363983,38	2159111,27	Картометрический метод	2,50	-
65	363986,1	2159173,75	Картометрический метод	2,50	-
66	363984,87	2159233,88	Картометрический метод	2,50	-
67	363989,28	2159297	Картометрический метод	2,50	-
68	363989,37	2159361,44	Картометрический метод	2,50	-
69	363989,21	2159399,49	Картометрический метод	2,50	-
70	363989,49	2159422,49	Картометрический метод	2,50	-
71	363991	2159546,44	Картометрический метод	2,50	-
72	364015,48	2159762,14	Картометрический метод	2,50	-
73	364015,47	2159793,03	Картометрический метод	2,50	-
74	364016,48	2159813,81	Картометрический метод	2,50	-
75	364017,88	2159853,86	Картометрический метод	2,50	-
76	364017,13	2159882,67	Картометрический метод	2,50	-
77	364013,82	2159886,92	Картометрический метод	2,50	-
78	364011,53	2159889,86	Картометрический метод	2,50	-
79	363983,28	2159892,03	Картометрический метод	2,50	-
80	363924,82	2159896,1	Картометрический метод	2,50	-
81	363893,68	2159898,6	Картометрический метод	2,50	-
82	363859,08	2159901,27	Картометрический метод	2,50	-
83	363845,78	2159902,36	Картометрический метод	2,50	-
84	363817,76	2159904,55	Картометрический метод	2,50	-
85	363766,89	2159908,46	Картометрический метод	2,50	-
86	363724,63	2159911,74	Картометрический метод	2,50	-
87	363637,45	2159918,47	Картометрический метод	2,50	-
88	363548,54	2159925,35	Картометрический метод	2,50	-
89	363160,84	2159955,23	Картометрический метод	2,50	-

Сведения о местоположении границ объекта

90	363094,99	2159960,49	Картометрический метод	2,50	-
91	362877,54	2159976,97	Картометрический метод	2,50	-
92	362685,83	2159991,77	Картометрический метод	2,50	-
93	362486,59	2160004,75	Картометрический метод	2,50	-
94	362295,88	2160011,2	Картометрический метод	2,50	-
95	361918,11	2160021,43	Картометрический метод	2,50	-
96	361669,55	2160028,48	Картометрический метод	2,50	-
97	361500,06	2160031,99	Картометрический метод	2,50	-
98	360978,99	2160044,42	Картометрический метод	2,50	-
99	360615,48	2160055,05	Картометрический метод	2,50	-
100	360573,11	2160043,82	Картометрический метод	2,50	-
101	360569,57	2160052,9	Картометрический метод	2,50	-
102	360565,65	2160052,37	Картометрический метод	2,50	-
103	360538,96	2160049,28	Картометрический метод	2,50	-
104	360525,36	2160047,49	Картометрический метод	2,50	-
105	360143,3	2159942,5	Картометрический метод	2,50	-
106	359881,58	2159868,06	Картометрический метод	2,50	-
107	359850,78	2159859,33	Картометрический метод	2,50	-
108	359230,79	2159683,49	Картометрический метод	2,50	-
109	359208,59	2159678,05	Картометрический метод	2,50	-
110	359086,26	2159644,06	Картометрический метод	2,50	-
111	359065,41	2159637,53	Картометрический метод	2,50	-
112	358959,69	2159606,88	Картометрический метод	2,50	-
113	358845,84	2159575,41	Картометрический метод	2,50	-
114	358823,26	2159568,75	Картометрический метод	2,50	-
115	358646,44	2159520,22	Картометрический метод	2,50	-
116	358618,45	2159514,59	Картометрический метод	2,50	-
117	358588,04	2159509,51	Картометрический метод	2,50	-
118	358515,02	2159502,77	Картометрический метод	2,50	-
119	358485,52	2159501,35	Картометрический метод	2,50	-
120	358332,97	2159498,4	Картометрический метод	2,50	-
121	358328,48	2159497,89	Картометрический метод	2,50	-
122	358199,93	2159493,01	Картометрический метод	2,50	-
123	358152,72	2159490,44	Картометрический метод	2,50	-
124	358015,48	2159488,32	Картометрический метод	2,50	-
125	357942,54	2159475,86	Картометрический метод	2,50	-
126	357877,81	2159462,23	Картометрический метод	2,50	-
127	357857,97	2159452,84	Картометрический метод	2,50	-
128	357814,6	2159432,35	Картометрический метод	2,50	-
129	357794,23	2159422,63	Картометрический метод	2,50	-
130	357728,68	2159391,7	Картометрический метод	2,50	-
131	357700,33	2159378,35	Картометрический метод	2,50	-
132	357670,88	2159364,49	Картометрический метод	2,50	-
133	357639,58	2159349,67	Картометрический метод	2,50	-
134	357520,73	2159288,07	Картометрический метод	2,50	-
135	357364,77	2159212,73	Картометрический метод	2,50	-
136	357367,22	2159197,33	Картометрический метод	2,50	-
137	357353,22	2159177,02	Картометрический метод	2,50	-
138	357343,42	2159162,32	Картометрический метод	2,50	-
139	357349,02	2159143,42	Картометрический метод	2,50	-
140	357356,02	2159128,01	Картометрический метод	2,50	-

Сведения о местоположении границ объекта

141	357343,42	2159097,21	Картометрический метод	2,50	-
142	357337,82	2159086,01	Картометрический метод	2,50	-
143	357343,42	2159074,81	Картометрический метод	2,50	-
144	357357,42	2159070,61	Картометрический метод	2,50	-
145	357375,63	2159077,61	Картометрический метод	2,50	-
146	357395,93	2159076,91	Картометрический метод	2,50	-
147	357406,43	2159063,6	Картометрический метод	2,50	-
148	357397,33	2159043,3	Картометрический метод	2,50	-
149	357384,03	2159016,7	Картометрический метод	2,50	-
150	357361,62	2159002,69	Картометрический метод	2,50	-
151	357351,12	2158987,99	Картометрический метод	2,50	-
152	357337,12	2158971,89	Картометрический метод	2,50	-
153	357309,11	2158973,99	Картометрический метод	2,50	-
154	357285,31	2158969,09	Картометрический метод	2,50	-
155	357275,51	2158943,19	Картометрический метод	2,50	-
156	357268,51	2158923,58	Картометрический метод	2,50	-
157	357247,51	2158925,68	Картометрический метод	2,50	-
158	357233,5	2158922,18	Картометрический метод	2,50	-
159	357213,9	2158905,38	Картометрический метод	2,50	-
160	357206,9	2158873,17	Картометрический метод	2,50	-
161	357152,99	2158843,07	Картометрический метод	2,50	-
162	357112,38	2158920,08	Картометрический метод	2,50	-
163	357072,48	2158979,59	Картометрический метод	2,50	-
164	357023,01	2158951,02	Картометрический метод	2,50	-
165	357003,17	2158998,49	Картометрический метод	2,50	-
166	356763,03	2158814,37	Картометрический метод	2,50	-
167	356709,12	2158780,76	Картометрический метод	2,50	-
168	356687,42	2158810,86	Картометрический метод	2,50	-
169	356524,99	2158684,85	Картометрический метод	2,50	-
170	356358,61	2158568,26	Картометрический метод	2,50	-
171	356374,56	2158550,95	Картометрический метод	2,50	-
172	356268,2	2158461,42	Картометрический метод	2,50	-
173	355994,15	2158231,51	Картометрический метод	2,50	-
174	355966,59	2158207,39	Картометрический метод	2,50	-
175	355963,27	2158205,25	Картометрический метод	2,50	-
176	355993,38	2158192,48	Картометрический метод	2,50	-
177	356075,79	2158121,83	Картометрический метод	2,50	-
178	356542,18	2157759,24	Картометрический метод	2,50	-
179	356836,36	2157625,45	Картометрический метод	2,50	-
180	358212,38	2157117,41	Картометрический метод	2,50	-
181	358249,29	2157104,45	Картометрический метод	2,50	-
182	358255,49	2157077,04	Картометрический метод	2,50	-
183	358258,84	2157062,81	Картометрический метод	2,50	-
184	358266,5	2157055,19	Картометрический метод	2,50	-
185	358282	2157043	Картометрический метод	2,50	-
186	358303,59	2157031,38	Картометрический метод	2,50	-
187	358313,47	2157022,01	Картометрический метод	2,50	-
188	358325,96	2157015,81	Картометрический метод	2,50	-
189	358338,31	2157012,97	Картометрический метод	2,50	-
190	358344,74	2157012,94	Картометрический метод	2,50	-
191	358353,4	2157010,56	Картометрический метод	2,50	-

Сведения о местоположении границ объекта

192	358364,54	2157007,36	Картометрический метод	2,50	-
193	358373,93	2157002,25	Картометрический метод	2,50	-
194	358385,13	2156983,92	Картометрический метод	2,50	-
195	358388,56	2156974,43	Картометрический метод	2,50	-
196	358389,5	2156959,49	Картометрический метод	2,50	-
197	358386,98	2156946,84	Картометрический метод	2,50	-
198	358380,97	2156937,11	Картометрический метод	2,50	-
199	358370,61	2156929,03	Картометрический метод	2,50	-
200	358354,49	2156919,79	Картометрический метод	2,50	-
201	358314,72	2156898,53	Картометрический метод	2,50	-
202	358288,24	2156881,21	Картометрический метод	2,50	-
203	358276,23	2156868,77	Картометрический метод	2,50	-
204	358266,47	2156853,69	Картометрический метод	2,50	-
205	358255,56	2156829,68	Картометрический метод	2,50	-
206	358248,12	2156810,41	Картометрический метод	2,50	-
207	358242,32	2156795,79	Картометрический метод	2,50	-
208	358236,51	2156774,14	Картометрический метод	2,50	-
209	358230,99	2156738,44	Картометрический метод	2,50	-
210	358229,61	2156705,97	Картометрический метод	2,50	-
211	358228,76	2156682,69	Картометрический метод	2,50	-
212	358221,6	2156656,71	Картометрический метод	2,50	-
213	358208,71	2156621,61	Картометрический метод	2,50	-
214	358201,07	2156599,88	Картометрический метод	2,50	-
215	358197,69	2156564,27	Картометрический метод	2,50	-
216	358196,76	2156542,83	Картометрический метод	2,50	-
217	358193,57	2156524,35	Картометрический метод	2,50	-
218	358186,4	2156505,7	Картометрический метод	2,50	-
219	358165,1	2156460,15	Картометрический метод	2,50	-
220	358158,24	2156441,51	Картометрический метод	2,50	-
221	358153,16	2156417,15	Картометрический метод	2,50	-
222	358150,58	2156391,35	Картометрический метод	2,50	-
223	358151,9	2156367,25	Картометрический метод	2,50	-
224	358154,13	2156343,5	Картометрический метод	2,50	-
225	358153,13	2156323,89	Картометрический метод	2,50	-
226	358148,43	2156304,73	Картометрический метод	2,50	-
227	358136,09	2156271,18	Картометрический метод	2,50	-
228	358123,18	2156244,03	Картометрический метод	2,50	-
229	358113,76	2156228,04	Картометрический метод	2,50	-
230	358101,36	2156210,4	Картометрический метод	2,50	-
231	358094,63	2156196,04	Картометрический метод	2,50	-
232	358084,87	2156144,87	Картометрический метод	2,50	-
233	358074,4	2156103,15	Картометрический метод	2,50	-
234	358071,24	2156062,35	Картометрический метод	2,50	-
235	358070,07	2156039,37	Картометрический метод	2,50	-
236	358066,15	2156023,61	Картометрический метод	2,50	-
237	358052,72	2155994,3	Картометрический метод	2,50	-
238	358046,96	2155974,47	Картометрический метод	2,50	-
239	358042,67	2155953,18	Картометрический метод	2,50	-
240	358043,02	2155930,27	Картометрический метод	2,50	-
241	358043,19	2155911,93	Картометрический метод	2,50	-
242	358037,63	2155891,52	Картометрический метод	2,50	-

Сведения о местоположении границ объекта

243	358020,47	2155856,24	Картометрический метод	2,50	-
244	358011,58	2155827,73	Картометрический метод	2,50	-
245	358005,74	2155799,66	Картометрический метод	2,50	-
246	357995,43	2155768,65	Картометрический метод	2,50	-
247	357958,64	2155677,19	Картометрический метод	2,50	-
248	357949,99	2155643,19	Картометрический метод	2,50	-
249	357945,72	2155606,62	Картометрический метод	2,50	-
250	357946,34	2155570,27	Картометрический метод	2,50	-
251	357946,88	2155557,5	Картометрический метод	2,50	-
252	357522,35	2155693,35	Картометрический метод	2,50	-
253	357362,68	2155286,49	Картометрический метод	2,50	-
254	357739,95	2155033,91	Картометрический метод	2,50	-
255	357713,94	2154985,45	Картометрический метод	2,50	-
256	357799	2154929	Картометрический метод	2,50	-
257	357884,06	2154865,62	Картометрический метод	2,50	-
258	357900,52	2154913,21	Картометрический метод	2,50	-
259	357949,33	2154876	Картометрический метод	2,50	-
260	358038,38	2154820,02	Картометрический метод	2,50	-
261	358376,65	2154601,21	Картометрический метод	2,50	-
262	358491,18	2154543,11	Картометрический метод	2,50	-
263	358803,99	2154424,82	Картометрический метод	2,50	-
264	359142,84	2154358,73	Картометрический метод	2,50	-
265	359575,57	2154328,52	Картометрический метод	2,50	-
266	359947,57	2154302,43	Картометрический метод	2,50	-
267	360229,09	2154284,57	Картометрический метод	2,50	-
268	360771,66	2154246,54	Картометрический метод	2,50	-
269	361348,95	2154206,07	Картометрический метод	2,50	-
270	362017,54	2154159,6	Картометрический метод	2,50	-
271	362499,45	2154123,72	Картометрический метод	2,50	-
272	363126,88	2154081,52	Картометрический метод	2,50	-
273	363422,15	2154068,12	Картометрический метод	2,50	-
274	363422,15	2154068,1	Картометрический метод	2,50	-
1	363611,16	2154054,94	Картометрический метод	2,50	-
275	363996,84	2156083,86	Картометрический метод	2,50	-
276	363995,75	2156110,73	Картометрический метод	2,50	-
277	363993,4	2156169,43	Картометрический метод	2,50	-
278	363992,72	2156185,87	Картометрический метод	2,50	-
279	363990,9	2156230,04	Картометрический метод	2,50	-
280	363988,3	2156296,43	Картометрический метод	2,50	-
281	363986,79	2156334,13	Картометрический метод	2,50	-
282	363985,75	2156360,11	Картометрический метод	2,50	-
283	363984,35	2156394,87	Картометрический метод	2,50	-
284	363907	2156394,54	Картометрический метод	2,50	-
285	363907	2156478	Картометрический метод	2,50	-
286	363716	2156478	Картометрический метод	2,50	-
287	363604	2156478	Картометрический метод	2,50	-
288	363604	2156318,36	Картометрический метод	2,50	-
289	363659,77	2156318,36	Картометрический метод	2,50	-
290	363659,77	2156236,61	Картометрический метод	2,50	-
291	363277,75	2156236,58	Картометрический метод	2,50	-

Сведения о местоположении границ объекта

292	363277,75	2156083,51	Картометрический метод	2,50	-
293	363654,89	2156086,23	Картометрический метод	2,50	-
275	363996,84	2156083,86	Картометрический метод	2,50	-
294	362056,42	2156237,48	Картометрический метод	2,50	-
295	362030,93	2156318,21	Картометрический метод	2,50	-
296	361994,39	2156454,18	Картометрический метод	2,50	-
297	361984,19	2156531,52	Картометрический метод	2,50	-
298	361958,69	2156692,98	Картометрический метод	2,50	-
299	361961,24	2156802,61	Картометрический метод	2,50	-
300	361958,69	2156855,3	Картометрический метод	2,50	-
301	361945,95	2156919,04	Картометрический метод	2,50	-
302	361934,05	2157104,3	Картометрический метод	2,50	-
303	361919,6	2157233,47	Картометрический метод	2,50	-
304	361914,5	2157349,9	Картометрический метод	2,50	-
305	361916,2	2157472,27	Картометрический метод	2,50	-
306	361909,4	2157493,95	Картометрический метод	2,50	-
307	361895,81	2157510,94	Картометрический метод	2,50	-
308	361863,51	2157535,59	Картометрический метод	2,50	-
309	361849,91	2157548,33	Картометрический метод	2,50	-
310	361840,99	2157566,61	Картометрический метод	2,50	-
311	361844,82	2157643,09	Картометрический метод	2,50	-
312	361855,44	2157727,65	Картометрический метод	2,50	-
313	361775,56	2157811,78	Картометрический метод	2,50	-
314	361734,76	2157793,08	Картометрический метод	2,50	-
315	361723,72	2157779,91	Картометрический метод	2,50	-
316	361707,14	2157732,32	Картометрический метод	2,50	-
317	361667,2	2157714,05	Картометрический метод	2,50	-
318	361659,13	2157707,68	Картометрический метод	2,50	-
319	361649,36	2157684,31	Картометрический метод	2,50	-
320	361631,08	2157672,41	Картометрический метод	2,50	-
321	361612,39	2157674,11	Картометрический метод	2,50	-
322	361596,67	2157687,71	Картометрический метод	2,50	-
323	361577,97	2157688,98	Картометрический метод	2,50	-
324	361564,37	2157682,18	Картометрический метод	2,50	-
325	361510,83	2157673,68	Картометрический метод	2,50	-
326	361511,68	2157651,59	Картометрический метод	2,50	-
327	361521,03	2157610,8	Картометрический метод	2,50	-
328	361529,96	2157577,65	Картометрический метод	2,50	-
329	361531,23	2157546,63	Картометрический метод	2,50	-
330	361526,98	2157524,54	Картометрический метод	2,50	-
331	361524,04	2157523,38	Картометрический метод	2,50	-
332	361503,19	2157515,19	Картометрический метод	2,50	-
333	361452,67	2157515,69	Картометрический метод	2,50	-
334	361436,24	2157517,2	Картометрический метод	2,50	-
335	361433,78	2157495,69	Картометрический метод	2,50	-
336	361431,38	2157486,72	Картометрический метод	2,50	-
337	361416,93	2157481,2	Картометрический метод	2,50	-
338	361386,33	2157475,67	Картометрический метод	2,50	-
339	361361,69	2157470,57	Картометрический метод	2,50	-
340	361346,82	2157461,65	Картометрический метод	2,50	-

Сведения о местоположении границ объекта

341	361330,25	2157437,01	Картометрический метод	2,50	-
342	361324,3	2157394,09	Картометрический метод	2,50	-
343	361322,17	2157335,88	Картометрический метод	2,50	-
344	361321,75	2157307,83	Картометрический метод	2,50	-
345	361312,82	2157263,64	Картометрический метод	2,50	-
346	361280,11	2157227,95	Картометрический метод	2,50	-
347	361265,06	2157218,48	Картометрический метод	2,50	-
348	361261,2	2157216,05	Картометрический метод	2,50	-
349	361257,12	2157213,48	Картометрический метод	2,50	-
350	361242,29	2157204,15	Картометрический метод	2,50	-
351	361170,48	2157181,21	Картометрический метод	2,50	-
352	361208,3	2157075,83	Картометрический метод	2,50	-
353	361233,37	2157010,39	Картометрический метод	2,50	-
354	361217,64	2156978,95	Картометрический метод	2,50	-
355	361183,23	2156965,78	Картометрический метод	2,50	-
356	361208,72	2156859,55	Картометрический метод	2,50	-
357	361279,68	2156873,57	Картометрический метод	2,50	-
358	361310,61	2156838,91	Картометрический метод	2,50	-
359	361319,36	2156835,14	Картометрический метод	2,50	-
360	361320,81	2156827,47	Картометрический метод	2,50	-
361	361332,37	2156814,51	Картометрический метод	2,50	-
362	361365,09	2156619,05	Картометрический метод	2,50	-
363	361396,53	2156466,08	Картометрический метод	2,50	-
364	361415,65	2156397,67	Картометрический метод	2,50	-
365	361457,3	2156318,43	Картометрический метод	2,50	-
366	361541,96	2156196,76	Картометрический метод	2,50	-
367	361713,09	2156267,65	Картометрический метод	2,50	-
368	361737,31	2156281,24	Картометрический метод	2,50	-
369	361743,69	2156273,17	Картометрический метод	2,50	-
370	361911,53	2156248,52	Картометрический метод	2,50	-
371	361979,94	2156216,66	Картометрический метод	2,50	-
372	362024,13	2156231,1	Картометрический метод	2,50	-
294	362056,42	2156237,48	Картометрический метод	2,50	-
373	358562,21	2155648,58	Картометрический метод	2,50	-
374	358565,41	2155693,65	Картометрический метод	2,50	-
375	358227,06	2155810,75	Картометрический метод	2,50	-
376	358189,7	2155803,63	Картометрический метод	2,50	-
377	358168,95	2155816,09	Картометрический метод	2,50	-
378	358198,09	2155852,3	Картометрический метод	2,50	-
379	358225,88	2155916,02	Картометрический метод	2,50	-
380	358213,12	2155932,74	Картометрический метод	2,50	-
381	358213,59	2155956,75	Картометрический метод	2,50	-
382	358230,34	2155967,88	Картометрический метод	2,50	-
383	358252,59	2155961,44	Картометрический метод	2,50	-
384	358260,8	2155989,21	Картометрический метод	2,50	-
385	358334,98	2156097,74	Картометрический метод	2,50	-
386	358369,23	2156145,79	Картометрический метод	2,50	-
387	358288,08	2156127,2	Картометрический метод	2,50	-
388	358288,08	2156170,53	Картометрический метод	2,50	-
389	358253,87	2156191,05	Картометрический метод	2,50	-

Сведения о местоположении границ объекта

390	358244,75	2156207,02	Картометрический метод	2,50	-
391	358228,78	2156216,14	Картометрический метод	2,50	-
392	358203,69	2156257,19	Картометрический метод	2,50	-
393	358178,61	2156268,59	Картометрический метод	2,50	-
394	358180,89	2156321,05	Картометрический метод	2,50	-
395	358183,17	2156348,42	Картометрический метод	2,50	-
396	358160,36	2156355,26	Картометрический метод	2,50	-
397	358164,93	2156291,4	Картометрический метод	2,50	-
398	358160,36	2156268,59	Картометрический метод	2,50	-
399	358162,65	2156202,45	Картометрический метод	2,50	-
400	358126,16	2156170,53	Картометрический метод	2,50	-
401	358085,1	2156006,32	Картометрический метод	2,50	-
402	358069,14	2155893,43	Картометрический метод	2,50	-
403	358053,75	2155858,65	Картометрический метод	2,50	-
404	358047,19	2155813,04	Картометрический метод	2,50	-
405	358029,51	2155779,68	Картометрический метод	2,50	-
406	358039,49	2155750,89	Картометрический метод	2,50	-
407	358025,81	2155714,4	Картометрический метод	2,50	-
408	357987,04	2155682,48	Картометрический метод	2,50	-
409	357984,76	2155609,49	Картометрический метод	2,50	-
410	357959,67	2155598,09	Картометрический метод	2,50	-
411	357977,92	2155509,15	Картометрический метод	2,50	-
412	357984,76	2155420,2	Картометрический метод	2,50	-
413	357973,92	2155369,89	Картометрический метод	2,50	-
414	357966,8	2155325,41	Картометрический метод	2,50	-
415	357996,16	2155283,37	Картометрический метод	2,50	-
416	358001,15	2155228,35	Картометрический метод	2,50	-
417	358009,84	2155201,26	Картометрический метод	2,50	-
418	358085,1	2155162,5	Картометрический метод	2,50	-
419	358148,75	2155139,34	Картометрический метод	2,50	-
420	358178,04	2155146,27	Картометрический метод	2,50	-
421	358112,11	2155196,14	Картометрический метод	2,50	-
422	358041,36	2155218,65	Картометрический метод	2,50	-
423	357989,45	2155321,28	Картометрический метод	2,50	-
424	358006,11	2155440,29	Картометрический метод	2,50	-
425	358061,12	2155428,76	Картометрический метод	2,50	-
426	358065,43	2155481,01	Картометрический метод	2,50	-
427	357994,62	2155555,46	Картометрический метод	2,50	-
428	358034,85	2155624,25	Картометрический метод	2,50	-
429	358038,06	2155669,32	Картометрический метод	2,50	-
430	358058,61	2155717,96	Картометрический метод	2,50	-
431	358176,32	2155743,53	Картометрический метод	2,50	-
432	358319,26	2155737,37	Картометрический метод	2,50	-
433	358333,94	2155717,36	Картометрический метод	2,50	-
434	358368,63	2155663,99	Картометрический метод	2,50	-
435	358434	2155617,3	Картометрический метод	2,50	-
436	358490,04	2155619,97	Картометрический метод	2,50	-
437	358512,72	2155666,66	Картометрический метод	2,50	-
373	358562,21	2155648,58	Картометрический метод	2,50	-
438	358756,68	2155989,87	Картометрический метод	2,50	-

Сведения о местоположении границ объекта

439	358774,36	2156042,99	Картометрический метод	2,50	-
440	358808,12	2156065,54	Картометрический метод	2,50	-
441	358783,99	2156100,94	Картометрический метод	2,50	-
442	358785,59	2156152,44	Картометрический метод	2,50	-
443	358755,75	2156199,54	Картометрический метод	2,50	-
444	358726,53	2156209,87	Картометрический метод	2,50	-
445	358720,83	2156230,39	Картометрический метод	2,50	-
446	358680,34	2156258,33	Картометрический метод	2,50	-
447	358681,49	2156273,15	Картометрический метод	2,50	-
448	358618,77	2156327,32	Картометрический метод	2,50	-
449	358621,62	2156346,7	Картометрический метод	2,50	-
450	358655,83	2156320,48	Картометрический метод	2,50	-
451	358666,56	2156340,26	Картометрический метод	2,50	-
452	358654,71	2156358,98	Картометрический метод	2,50	-
453	358443,08	2156369,61	Картометрический метод	2,50	-
454	358310,78	2156412,03	Картометрический метод	2,50	-
455	358294,92	2156398,59	Картометрический метод	2,50	-
456	358307,46	2156364,38	Картометрический метод	2,50	-
457	358341,67	2156383,76	Картометрический метод	2,50	-
458	358351,94	2156357,54	Картометрический метод	2,50	-
459	358341,67	2156347,27	Картометрический метод	2,50	-
460	358314,3	2156342,72	Картометрический метод	2,50	-
461	358363,34	2156283,42	Картометрический метод	2,50	-
462	358403,25	2156273,15	Картометрический метод	2,50	-
463	358378,16	2156252,63	Картометрический метод	2,50	-
464	358405,53	2156218,42	Картометрический метод	2,50	-
465	358391,85	2156180,79	Картометрический метод	2,50	-
466	358399,83	2156175,09	Картометрический метод	2,50	-
467	358413,51	2156185,35	Картометрический метод	2,50	-
468	358424,91	2156168,25	Картометрический метод	2,50	-
469	358422	2156154,09	Картометрический метод	2,50	-
470	358470,47	2156113,7	Картометрический метод	2,50	-
471	358501,03	2156065,43	Картометрический метод	2,50	-
472	358491,39	2156030,01	Картометрический метод	2,50	-
473	358562,14	2155962,44	Картометрический метод	2,50	-
474	358631,27	2156005,92	Картометрический метод	2,50	-
475	358669,86	2155996,28	Картометрический метод	2,50	-
476	358718,09	2156025,27	Картометрический метод	2,50	-
438	358756,68	2155989,87	Картометрический метод	2,50	-
477	358257,51	2156510,36	Картометрический метод	2,50	-
478	358254,59	2156532,53	Картометрический метод	2,50	-
479	358225,43	2156557,03	Картометрический метод	2,50	-
480	358210,26	2156543,32	Картометрический метод	2,50	-
481	358212,59	2156500,15	Картометрический метод	2,50	-
482	358228,34	2156488,78	Картометрический метод	2,50	-
477	358257,51	2156510,36	Картометрический метод	2,50	-
483	358367,48	2156557,09	Картометрический метод	2,50	-
484	358326,67	2156643,66	Картометрический метод	2,50	-
485	358316,96	2156641,32	Картометрический метод	2,50	-

Сведения о местоположении границ объекта

486	358289,62	2156645,4	Картометрический метод	2,50	-
487	358261,1	2156651,09	Картометрический метод	2,50	-
488	358256,15	2156633,49	Картометрический метод	2,50	-
489	358301,76	2156606,12	Картометрический метод	2,50	-
490	358301,76	2156597	Картометрический метод	2,50	-
491	358239,63	2156598,15	Картометрический метод	2,50	-
492	358241,1	2156583,42	Картометрический метод	2,50	-
493	358284,66	2156571,91	Картометрический метод	2,50	-
494	358320,8	2156588,24	Картометрический метод	2,50	-
495	358356,69	2156548,72	Картометрический метод	2,50	-
483	358367,48	2156557,09	Картометрический метод	2,50	-
ЗУ(2)					
496	364374,43	2159929,09	Картометрический метод	2,50	-
497	364475,08	2160168,48	Картометрический метод	2,50	-
498	364561,43	2160401,53	Картометрический метод	2,50	-
499	364580,9	2160584,28	Картометрический метод	2,50	-
500	364543,68	2160662,88	Картометрический метод	2,50	-
501	364622,13	2160768,68	Картометрический метод	2,50	-
502	364643,64	2160794,11	Картометрический метод	2,50	-
503	364602,6	2160878,93	Картометрический метод	2,50	-
504	364567,31	2160985,48	Картометрический метод	2,50	-
505	364542,09	2161143,96	Картометрический метод	2,50	-
506	364515,52	2161132,08	Картометрический метод	2,50	-
507	364449,01	2161095,67	Картометрический метод	2,50	-
508	364401,4	2161078,17	Картометрический метод	2,50	-
509	364393,7	2161106,87	Картометрический метод	2,50	-
510	364367,5	2161099,44	Картометрический метод	2,50	-
511	364368,27	2161096,82	Картометрический метод	2,50	-
512	364385,2	2161103,03	Картометрический метод	2,50	-
513	364386,48	2161099,02	Картометрический метод	2,50	-
514	364382,11	2161092,25	Картометрический метод	2,50	-
515	364377,53	2161085,09	Картометрический метод	2,50	-
516	364354,2	2161077,1	Картометрический метод	2,50	-
517	364337,33	2161059,62	Картометрический метод	2,50	-
518	364253,41	2161020,75	Картометрический метод	2,50	-
519	364238,27	2161051,77	Картометрический метод	2,50	-
520	364238,3	2161051,78	Картометрический метод	2,50	-
521	364238,21	2161051,97	Картометрический метод	2,50	-
522	364323,3	2161086,9	Картометрический метод	2,50	-
523	364294,98	2161078,87	Картометрический метод	2,50	-
524	364238,98	2161234,99	Картометрический метод	2,50	-
525	364341,19	2161274,9	Картометрический метод	2,50	-
526	364307,59	2161381,32	Картометрический метод	2,50	-
527	364416,1	2161420,52	Картометрический метод	2,50	-
528	364471,95	2161444,46	Картометрический метод	2,50	-
529	364463,67	2161488,33	Картометрический метод	2,50	-
530	364461,31	2161538,59	Картометрический метод	2,50	-
531	364472,82	2161598,73	Картометрический метод	2,50	-
532	364462,59	2161694,71	Картометрический метод	2,50	-
533	364461,73	2161703,18	Картометрический метод	2,50	-
534	364440,26	2161694,97	Картометрический метод	2,50	-

Сведения о местоположении границ объекта

535	364400	2161670,46	Картометрический метод	2,50	-
536	364373,4	2161645,96	Картометрический метод	2,50	-
537	364352,39	2161629,86	Картометрический метод	2,50	-
538	364314,59	2161626,36	Картометрический метод	2,50	-
539	364241,43	2161629,16	Картометрический метод	2,50	-
540	364223,57	2161641,76	Картометрический метод	2,50	-
541	364187,87	2161660,66	Картометрический метод	2,50	-
542	364094,05	2161698,47	Картометрический метод	2,50	-
543	364063,95	2161726,47	Картометрический метод	2,50	-
544	364053,45	2161768,48	Картометрический метод	2,50	-
545	364055,39	2161781,75	Картометрический метод	2,50	-
546	364027,45	2161801,25	Картометрический метод	2,50	-
547	363963,13	2161712,47	Картометрический метод	2,50	-
548	363914,12	2161718,77	Картометрический метод	2,50	-
549	363861,62	2161734,17	Картометрический метод	2,50	-
550	363830,11	2161766,38	Картометрический метод	2,50	-
551	363789,5	2161832,89	Картометрический метод	2,50	-
552	363750,3	2161883,3	Картометрический метод	2,50	-
553	363718,79	2161925,3	Картометрический метод	2,50	-
554	363683,79	2162035,22	Картометрический метод	2,50	-
555	363648,78	2162133,24	Картометрический метод	2,50	-
556	363622,88	2162173,84	Картометрический метод	2,50	-
557	363582,27	2162229,15	Картометрический метод	2,50	-
558	363512,26	2162312,46	Картометрический метод	2,50	-
559	363473,76	2162340,47	Картометрический метод	2,50	-
560	363419,15	2162383,87	Картометрический метод	2,50	-
561	363391,14	2162415,38	Картометрический метод	2,50	-
562	363411,45	2162442,68	Картометрический метод	2,50	-
563	363430,35	2162490,99	Картометрический метод	2,50	-
564	363435,95	2162547,7	Картометрический метод	2,50	-
565	363425,45	2162590,41	Картометрический метод	2,50	-
566	363431,75	2162613,51	Картометрический метод	2,50	-
567	363449,25	2162618,41	Картометрический метод	2,50	-
568	363531,86	2162565,2	Картометрический метод	2,50	-
569	363561,97	2162664,62	Картометрический метод	2,50	-
570	363574,74	2162693,41	Картометрический метод	2,50	-
571	363601,32	2162739,51	Картометрический метод	2,50	-
572	363733,5	2162689,12	Картометрический метод	2,50	-
573	363799,28	2162743,91	Картометрический метод	2,50	-
574	363844,8	2162759,15	Картометрический метод	2,50	-
575	363943,02	2162833,73	Картометрический метод	2,50	-
576	363955,43	2162843,15	Картометрический метод	2,50	-
577	363991,84	2162886,55	Картометрический метод	2,50	-
578	364080,75	2162946,76	Картометрический метод	2,50	-
579	364212,13	2162849,68	Картометрический метод	2,50	-
580	364214,41	2162857,99	Картометрический метод	2,50	-
581	364241,56	2162899,27	Картометрический метод	2,50	-
582	364264,74	2162927,93	Картометрический метод	2,50	-
583	364294,81	2162948,78	Картометрический метод	2,50	-
584	364317,44	2162951,77	Картометрический метод	2,50	-
585	364331,37	2162951,53	Картометрический метод	2,50	-

Сведения о местоположении границ объекта

586	364339,78	2162941,56	Картометрический метод	2,50	-
587	364335,78	2162930,43	Картометрический метод	2,50	-
588	364324,27	2162924,16	Картометрический метод	2,50	-
589	364318,72	2162915,16	Картометрический метод	2,50	-
590	364318,37	2162904,15	Картометрический метод	2,50	-
591	364322,29	2162896,96	Картометрический метод	2,50	-
592	364336,37	2162892,32	Картометрический метод	2,50	-
593	364373,54	2162898,76	Картометрический метод	2,50	-
594	364411,81	2162915,49	Картометрический метод	2,50	-
595	364463,42	2162928,31	Картометрический метод	2,50	-
596	364496,69	2162941,2	Картометрический метод	2,50	-
597	364522,25	2162964,82	Картометрический метод	2,50	-
598	364540,86	2162998,47	Картометрический метод	2,50	-
599	364549,99	2163031,03	Картометрический метод	2,50	-
600	364552,05	2163097,83	Картометрический метод	2,50	-
601	364544,9	2163134,22	Картометрический метод	2,50	-
602	364527,29	2163176,49	Картометрический метод	2,50	-
603	364513,96	2163222,22	Картометрический метод	2,50	-
604	364507,2	2163268,9	Картометрический метод	2,50	-
605	364504,38	2163328,18	Картометрический метод	2,50	-
606	364505,59	2163377,34	Картометрический метод	2,50	-
607	364514,2	2163424,57	Картометрический метод	2,50	-
608	364528,58	2163474,19	Картометрический метод	2,50	-
609	364546,67	2163543,73	Картометрический метод	2,50	-
610	364558,67	2163599,15	Картометрический метод	2,50	-
611	364564,34	2163646,62	Картометрический метод	2,50	-
612	364565,29	2163703,11	Картометрический метод	2,50	-
613	364552,97	2163762,06	Картометрический метод	2,50	-
614	364535,18	2163809,09	Картометрический метод	2,50	-
615	364516,15	2163850,2	Картометрический метод	2,50	-
616	364489,31	2163883,73	Картометрический метод	2,50	-
617	364457,41	2163915,6	Картометрический метод	2,50	-
618	364419,72	2163945,07	Картометрический метод	2,50	-
619	364395,31	2163972,08	Картометрический метод	2,50	-
620	364367,39	2164015,81	Картометрический метод	2,50	-
621	364352,5	2164043,15	Картометрический метод	2,50	-
622	364348,62	2164070,14	Картометрический метод	2,50	-
623	364351,81	2164104,71	Картометрический метод	2,50	-
624	364365,08	2164186,19	Картометрический метод	2,50	-
625	364380,06	2164218,97	Картометрический метод	2,50	-
626	364411,73	2164256,73	Картометрический метод	2,50	-
627	364442,47	2164279,07	Картометрический метод	2,50	-
628	364467,94	2164284,36	Картометрический метод	2,50	-
629	364485,69	2164279,85	Картометрический метод	2,50	-
630	364504,68	2164281,99	Картометрический метод	2,50	-
631	364531,38	2164293,92	Картометрический метод	2,50	-
632	364557,34	2164306,55	Картометрический метод	2,50	-
633	364566,88	2164306,16	Картометрический метод	2,50	-
634	364570,85	2164297,5	Картометрический метод	2,50	-
635	364571,34	2164283,59	Картометрический метод	2,50	-
636	364575,23	2164277,13	Картометрический метод	2,50	-

Сведения о местоположении границ объекта

637	364583,26	2164278,14	Картометрический метод	2,50	-
638	364603,16	2164316,96	Картометрический метод	2,50	-
639	364610,77	2164350,94	Картометрический метод	2,50	-
640	364606,94	2164376,48	Картометрический метод	2,50	-
641	364590,64	2164402,3	Картометрический метод	2,50	-
642	364573,39	2164413,42	Картометрический метод	2,50	-
643	364564,19	2164424,82	Картометрический метод	2,50	-
644	364556,38	2164438,48	Картометрический метод	2,50	-
645	364539,93	2164447,44	Картометрический метод	2,50	-
646	364506,94	2164447,75	Картометрический метод	2,50	-
647	364454,59	2164456,17	Картометрический метод	2,50	-
648	364361,94	2164463,93	Картометрический метод	2,50	-
649	364191,14	2164484,33	Картометрический метод	2,50	-
650	364117,56	2164492,01	Картометрический метод	2,50	-
651	364052,24	2164494,5	Картометрический метод	2,50	-
652	364017,92	2164490,36	Картометрический метод	2,50	-
653	363981,61	2164480,29	Картометрический метод	2,50	-
654	363938,4	2164458,25	Картометрический метод	2,50	-
655	363890,32	2164428,71	Картометрический метод	2,50	-
656	363806,63	2164369,32	Картометрический метод	2,50	-
657	363770,39	2164336,53	Картометрический метод	2,50	-
658	363733,71	2164316,18	Картометрический метод	2,50	-
659	363658,09	2164277,61	Картометрический метод	2,50	-
660	363620,79	2164253,94	Картометрический метод	2,50	-
661	363596,13	2164246,47	Картометрический метод	2,50	-
662	363566,89	2164243,99	Картометрический метод	2,50	-
663	363533,64	2164230,36	Картометрический метод	2,50	-
664	363497,65	2164211,5	Картометрический метод	2,50	-
665	363468,15	2164195,07	Картометрический метод	2,50	-
666	363449,09	2164174,61	Картометрический метод	2,50	-
667	363435,37	2164147,74	Картометрический метод	2,50	-
668	363424,7	2164075,52	Картометрический метод	2,50	-
669	363429,44	2164044,9	Картометрический метод	2,50	-
670	363446,23	2164005,16	Картометрический метод	2,50	-
671	363454,29	2163984,19	Картометрический метод	2,50	-
672	363455,74	2163963,71	Картометрический метод	2,50	-
673	363451,27	2163923,96	Картометрический метод	2,50	-
674	363442,77	2163873,81	Картометрический метод	2,50	-
675	363424,8	2163758,81	Картометрический метод	2,50	-
676	363422,38	2163702,29	Картометрический метод	2,50	-
677	363415,61	2163644,5	Картометрический метод	2,50	-
678	363406,81	2163623,66	Картометрический метод	2,50	-
679	363387,03	2163602,44	Картометрический метод	2,50	-
680	363363,37	2163586,95	Картометрический метод	2,50	-
681	363333,54	2163580,77	Картометрический метод	2,50	-
682	363290,08	2163586,57	Картометрический метод	2,50	-
683	363246,42	2163598,25	Картометрический метод	2,50	-
684	363196,51	2163620,69	Картометрический метод	2,50	-
685	363077,17	2163678,83	Картометрический метод	2,50	-
686	362998,63	2163723,36	Картометрический метод	2,50	-
687	362954,33	2163753,33	Картометрический метод	2,50	-

Сведения о местоположении границ объекта

688	362933,89	2163771,68	Картометрический метод	2,50	-
689	362905,54	2163806,61	Картометрический метод	2,50	-
690	362873,86	2163831,88	Картометрический метод	2,50	-
691	362849,29	2163842,75	Картометрический метод	2,50	-
692	362819,12	2163846,1	Картометрический метод	2,50	-
693	362793,56	2163843	Картометрический метод	2,50	-
694	362757,24	2163833,67	Картометрический метод	2,50	-
695	362675,31	2163807,7	Картометрический метод	2,50	-
696	362604,44	2163779,57	Картометрический метод	2,50	-
697	362547,5	2163751,91	Картометрический метод	2,50	-
698	362508,75	2163727,83	Картометрический метод	2,50	-
699	362475,85	2163704,31	Картометрический метод	2,50	-
700	362463,13	2163701,11	Картометрический метод	2,50	-
701	362453,41	2163706,63	Картометрический метод	2,50	-
702	362449,07	2163715,65	Картометрический метод	2,50	-
703	362444,52	2163719,89	Картометрический метод	2,50	-
704	362434,21	2163721	Картометрический метод	2,50	-
705	362394,7	2163697,98	Картометрический метод	2,50	-
706	362371,9	2163678,86	Картометрический метод	2,50	-
707	362352,9	2163656,57	Картометрический метод	2,50	-
708	362339,56	2163628,97	Картометрический метод	2,50	-
709	362326,49	2163594,06	Картометрический метод	2,50	-
710	362319,85	2163585,02	Картометрический метод	2,50	-
711	362309,69	2163581,74	Картометрический метод	2,50	-
712	362299,65	2163585,96	Картометрический метод	2,50	-
713	362286,36	2163599,07	Картометрический метод	2,50	-
714	362277,14	2163600,58	Картометрический метод	2,50	-
715	362263,9	2163591,68	Картометрический метод	2,50	-
716	362238,51	2163562,93	Картометрический метод	2,50	-
717	362204,31	2163534,61	Картометрический метод	2,50	-
718	362173,72	2163507,88	Картометрический метод	2,50	-
719	362084,74	2163442,44	Картометрический метод	2,50	-
720	362023,31	2163396,3	Картометрический метод	2,50	-
721	361993,75	2163371,63	Картометрический метод	2,50	-
722	361970,92	2163343,34	Картометрический метод	2,50	-
723	361959,41	2163326,43	Картометрический метод	2,50	-
724	361949,04	2163319,12	Картометрический метод	2,50	-
725	361937,01	2163317,23	Картометрический метод	2,50	-
726	361919,35	2163318,8	Картометрический метод	2,50	-
727	361904,4	2163316,81	Картометрический метод	2,50	-
728	361891,33	2163313,06	Картометрический метод	2,50	-
729	361875,48	2163305,17	Картометрический метод	2,50	-
730	361838,18	2163281,88	Картометрический метод	2,50	-
731	361821,79	2163268,28	Картометрический метод	2,50	-
732	361808,47	2163250,95	Картометрический метод	2,50	-
733	361800,09	2163228,3	Картометрический метод	2,50	-
734	361794,62	2163196,22	Картометрический метод	2,50	-
735	361790,43	2163159,04	Картометрический метод	2,50	-
736	361786,8	2163136,92	Картометрический метод	2,50	-
737	361780,99	2163114,36	Картометрический метод	2,50	-
738	361768,05	2163086,05	Картометрический метод	2,50	-

Сведения о местоположении границ объекта

739	361754,22	2163062,46	Картометрический метод	2,50	-
740	361738,71	2163044,69	Картометрический метод	2,50	-
741	361725,5	2163034,52	Картометрический метод	2,50	-
742	361716,54	2163018,45	Картометрический метод	2,50	-
743	361712,88	2162997,06	Картометрический метод	2,50	-
744	361710,08	2162983,03	Картометрический метод	2,50	-
745	361700,33	2162968,39	Картометрический метод	2,50	-
746	361684,97	2162956,49	Картометрический метод	2,50	-
747	361672,1	2162947,61	Картометрический метод	2,50	-
748	361660,43	2162935,47	Картометрический метод	2,50	-
749	361650,14	2162915,31	Картометрический метод	2,50	-
750	361643,1	2162906,64	Картометрический метод	2,50	-
751	361628,34	2162899,16	Картометрический метод	2,50	-
752	361607,38	2162880,46	Картометрический метод	2,50	-
753	361590,73	2162863,57	Картометрический метод	2,50	-
754	361569,4	2162834,23	Картометрический метод	2,50	-
755	361550,38	2162801,67	Картометрический метод	2,50	-
756	361529,69	2162764,29	Картометрический метод	2,50	-
757	361488,98	2162681,49	Картометрический метод	2,50	-
758	361474,38	2162648,54	Картометрический метод	2,50	-
759	361459,05	2162625,64	Картометрический метод	2,50	-
760	361438,27	2162601,45	Картометрический метод	2,50	-
761	361421,2	2162586,55	Картометрический метод	2,50	-
762	361402,98	2162572,72	Картометрический метод	2,50	-
763	361387,51	2162554,22	Картометрический метод	2,50	-
764	361366,06	2162538,44	Картометрический метод	2,50	-
765	361342,78	2162523,14	Картометрический метод	2,50	-
766	361308,33	2162501,78	Картометрический метод	2,50	-
767	361274,23	2162481,15	Картометрический метод	2,50	-
768	361240,76	2162453,22	Картометрический метод	2,50	-
769	361213,91	2162424,05	Картометрический метод	2,50	-
770	361185,42	2162390,07	Картометрический метод	2,50	-
771	361155,32	2162359,69	Картометрический метод	2,50	-
772	361132,84	2162321,32	Картометрический метод	2,50	-
773	361115,05	2162284,78	Картометрический метод	2,50	-
774	361092,95	2162225,35	Картометрический метод	2,50	-
775	361069,75	2162165,16	Картометрический метод	2,50	-
776	361055,29	2162117,73	Картометрический метод	2,50	-
777	361043,66	2162094,23	Картометрический метод	2,50	-
778	361030,29	2162078	Картометрический метод	2,50	-
779	361011,5	2162059,93	Картометрический метод	2,50	-
780	360989,02	2162042,18	Картометрический метод	2,50	-
781	360928,45	2162031,12	Картометрический метод	2,50	-
782	360925,55	2162036,6	Картометрический метод	2,50	-
783	360918,73	2162039,82	Картометрический метод	2,50	-
784	360888,75	2162037,3	Картометрический метод	2,50	-
785	360873,35	2162037,5	Картометрический метод	2,50	-
786	360851,37	2162037,28	Картометрический метод	2,50	-
787	360820,41	2162031,43	Картометрический метод	2,50	-
788	360779,46	2162017,9	Картометрический метод	2,50	-
789	360755,36	2162004,96	Картометрический метод	2,50	-

Сведения о местоположении границ объекта

790	360746,2	2161994,01	Картометрический метод	2,50	-
791	360733,15	2161969,36	Картометрический метод	2,50	-
792	360728,64	2161940,98	Картометрический метод	2,50	-
793	360718,06	2161887,63	Картометрический метод	2,50	-
794	360710,36	2161856,2	Картометрический метод	2,50	-
795	360697,93	2161823,88	Картометрический метод	2,50	-
796	360686,88	2161804,43	Картометрический метод	2,50	-
797	360670,77	2161782,98	Картометрический метод	2,50	-
798	360632,6	2161742,42	Картометрический метод	2,50	-
799	360610,75	2161727,72	Картометрический метод	2,50	-
800	360590,61	2161716,75	Картометрический метод	2,50	-
801	360553,17	2161697,29	Картометрический метод	2,50	-
802	360522,82	2161684,5	Картометрический метод	2,50	-
803	360488,69	2161675,24	Картометрический метод	2,50	-
804	360448,71	2161665,41	Картометрический метод	2,50	-
805	360428,84	2161656,84	Картометрический метод	2,50	-
806	360408,43	2161643,29	Картометрический метод	2,50	-
807	360386,49	2161631,53	Картометрический метод	2,50	-
808	360369,06	2161626,51	Картометрический метод	2,50	-
809	360350,45	2161624,4	Картометрический метод	2,50	-
810	360329,73	2161629,54	Картометрический метод	2,50	-
811	360324,78	2161634,86	Картометрический метод	2,50	-
812	360325,31	2161640,75	Картометрический метод	2,50	-
813	360331,01	2161645,34	Картометрический метод	2,50	-
814	360346,8	2161644,79	Картометрический метод	2,50	-
815	360364,37	2161645,41	Картометрический метод	2,50	-
816	360371,99	2161647,51	Картометрический метод	2,50	-
817	360375,84	2161652,78	Картометрический метод	2,50	-
818	360373,45	2161658,19	Картометрический метод	2,50	-
819	360355,58	2161666	Картометрический метод	2,50	-
820	360333,58	2161676,59	Картометрический метод	2,50	-
821	360306,14	2161696,16	Картометрический метод	2,50	-
822	360280	2161709,9	Картометрический метод	2,50	-
823	360265,12	2161715,8	Картометрический метод	2,50	-
824	360250,45	2161726,65	Картометрический метод	2,50	-
825	360221,43	2161738,83	Картометрический метод	2,50	-
826	360200,09	2161741,38	Картометрический метод	2,50	-
827	360176,63	2161741,29	Картометрический метод	2,50	-
828	360149,34	2161735,57	Картометрический метод	2,50	-
829	360141,29	2161734,92	Картометрический метод	2,50	-
830	360126,06	2161730,35	Картометрический метод	2,50	-
831	360113,62	2161719,47	Картометрический метод	2,50	-
832	360102,19	2161700,38	Картометрический метод	2,50	-
833	360089,51	2161685,63	Картометрический метод	2,50	-
834	360072,03	2161671,82	Картометрический метод	2,50	-
835	360051,13	2161661,56	Картометрический метод	2,50	-
836	360020,39	2161649,86	Картометрический метод	2,50	-
837	359985,35	2161634,7	Картометрический метод	2,50	-
838	359948,96	2161616,75	Картометрический метод	2,50	-
839	359921,69	2161600,03	Картометрический метод	2,50	-
840	359881,79	2161577,38	Картометрический метод	2,50	-

Сведения о местоположении границ объекта

841	359842,17	2161557,29	Картометрический метод	2,50	-
842	359814,27	2161548,06	Картометрический метод	2,50	-
843	359799,01	2161543,86	Картометрический метод	2,50	-
844	359782,89	2161544,03	Картометрический метод	2,50	-
845	359765,17	2161547,45	Картометрический метод	2,50	-
846	359752,1	2161554,32	Картометрический метод	2,50	-
847	359737,7	2161567,74	Картометрический метод	2,50	-
848	359718,47	2161593,46	Картометрический метод	2,50	-
849	359693,31	2161631,44	Картометрический метод	2,50	-
850	359655,19	2161694,44	Картометрический метод	2,50	-
851	359628,94	2161742,64	Картометрический метод	2,50	-
852	359619,86	2161761,02	Картометрический метод	2,50	-
853	359607,86	2161779,28	Картометрический метод	2,50	-
854	359589,46	2161791,83	Картометрический метод	2,50	-
855	359569,24	2161804,13	Картометрический метод	2,50	-
856	359548,47	2161811,11	Картометрический метод	2,50	-
857	359535,97	2161811,77	Картометрический метод	2,50	-
858	359516,95	2161810,74	Картометрический метод	2,50	-
859	359501,76	2161805,07	Картометрический метод	2,50	-
860	359486,91	2161789,16	Картометрический метод	2,50	-
861	359477,01	2161768,28	Картометрический метод	2,50	-
862	359462,82	2161734,07	Картометрический метод	2,50	-
863	359448,94	2161711,96	Картометрический метод	2,50	-
864	359436,43	2161702,35	Картометрический метод	2,50	-
865	359422,96	2161689,42	Картометрический метод	2,50	-
866	359410,39	2161682,19	Картометрический метод	2,50	-
867	359395,5	2161678	Картометрический метод	2,50	-
868	359380,55	2161675,65	Картометрический метод	2,50	-
869	359364,4	2161676,55	Картометрический метод	2,50	-
870	359347	2161681,08	Картометрический метод	2,50	-
871	359331,72	2161688,61	Картометрический метод	2,50	-
872	359311,44	2161702,56	Картометрический метод	2,50	-
873	359287,56	2161724,82	Картометрический метод	2,50	-
874	359272,53	2161745,92	Картометрический метод	2,50	-
875	359261,03	2161770,62	Картометрический метод	2,50	-
876	359255,02	2161795,7	Картометрический метод	2,50	-
877	359252,31	2161820,91	Картометрический метод	2,50	-
878	359253,98	2161835,62	Картометрический метод	2,50	-
879	359252,01	2161850,22	Картометрический метод	2,50	-
880	359240,91	2161874,02	Картометрический метод	2,50	-
881	359233,45	2161898,69	Картометрический метод	2,50	-
882	359221,78	2161928,7	Картометрический метод	2,50	-
883	359212,99	2161959,91	Картометрический метод	2,50	-
884	359207,36	2161984,28	Картометрический метод	2,50	-
885	359197,71	2162050,47	Картометрический метод	2,50	-
886	359191,1	2162061,24	Картометрический метод	2,50	-
887	359180,2	2162068,92	Картометрический метод	2,50	-
888	359167,7	2162070,31	Картометрический метод	2,50	-
889	359153,43	2162069,45	Картометрический метод	2,50	-
890	359138,56	2162064,89	Картометрический метод	2,50	-
891	359127,83	2162057,19	Картометрический метод	2,50	-

Сведения о местоположении границ объекта

892	359121,66	2162045,24	Картометрический метод	2,50	-
893	359118,55	2162029,01	Картометрический метод	2,50	-
894	359111,44	2162012,26	Картометрический метод	2,50	-
895	359106,2	2162004,74	Картометрический метод	2,50	-
896	359101,27	2161999,07	Картометрический метод	2,50	-
897	359087,38	2161987,59	Картометрический метод	2,50	-
898	359065,48	2161974,36	Картометрический метод	2,50	-
899	359049,24	2161967,2	Картометрический метод	2,50	-
900	359040,53	2161964,88	Картометрический метод	2,50	-
901	359029,17	2161964,84	Картометрический метод	2,50	-
902	359020,58	2161968,94	Картометрический метод	2,50	-
903	359013,69	2161977,5	Картометрический метод	2,50	-
904	359008,88	2161989,42	Картометрический метод	2,50	-
905	358999,09	2162007,04	Картометрический метод	2,50	-
906	358992,47	2162018,18	Картометрический метод	2,50	-
907	358983,03	2162026,27	Картометрический метод	2,50	-
908	358968,9	2162031,65	Картометрический метод	2,50	-
909	358956,44	2162031,95	Картометрический метод	2,50	-
910	358932,47	2162025,24	Картометрический метод	2,50	-
911	358904,28	2162013,99	Картометрический метод	2,50	-
912	358881,98	2162001,48	Картометрический метод	2,50	-
913	358856,63	2161982,63	Картометрический метод	2,50	-
914	358847,5	2161970,94	Картометрический метод	2,50	-
915	358843,61	2161956,51	Картометрический метод	2,50	-
916	358843,6	2161935,98	Картометрический метод	2,50	-
917	358850,33	2161911,29	Картометрический метод	2,50	-
918	358865,64	2161882,14	Картометрический метод	2,50	-
919	358880,9	2161854,45	Картометрический метод	2,50	-
920	358886,22	2161838,87	Картометрический метод	2,50	-
921	358885,26	2161824,54	Картометрический метод	2,50	-
922	358878,78	2161810,38	Картометрический метод	2,50	-
923	358860,31	2161793,61	Картометрический метод	2,50	-
924	358839,98	2161777,69	Картометрический метод	2,50	-
925	358824,6	2161755,88	Картометрический метод	2,50	-
926	358798,31	2161711,34	Картометрический метод	2,50	-
927	358769,56	2161652,78	Картометрический метод	2,50	-
928	358753,06	2161621,78	Картометрический метод	2,50	-
929	358738,73	2161591,22	Картометрический метод	2,50	-
930	358718,42	2161553,67	Картометрический метод	2,50	-
931	358699,48	2161529,19	Картометрический метод	2,50	-
932	358684,26	2161513,62	Картометрический метод	2,50	-
933	358668,24	2161500,23	Картометрический метод	2,50	-
934	358651,34	2161490,84	Картометрический метод	2,50	-
935	358638,25	2161487,45	Картометрический метод	2,50	-
936	358624,3	2161488,06	Картометрический метод	2,50	-
937	358608,77	2161492,28	Картометрический метод	2,50	-
938	358592,31	2161501,6	Картометрический метод	2,50	-
939	358578,65	2161504,42	Картометрический метод	2,50	-
940	358567,35	2161502,56	Картометрический метод	2,50	-
941	358549,65	2161495,17	Картометрический метод	2,50	-
942	358525,62	2161480,03	Картометрический метод	2,50	-

Сведения о местоположении границ объекта

943	358508,67	2161471,74	Картометрический метод	2,50	-
944	358494,13	2161468,3	Картометрический метод	2,50	-
945	358480,26	2161467,08	Картометрический метод	2,50	-
946	358468,04	2161470,31	Картометрический метод	2,50	-
947	358446,8	2161480,2	Картометрический метод	2,50	-
948	358420,62	2161495,41	Картометрический метод	2,50	-
949	358387,31	2161525,22	Картометрический метод	2,50	-
950	358366,94	2161552	Картометрический метод	2,50	-
951	358351,36	2161578,21	Картометрический метод	2,50	-
952	358345,19	2161597,79	Картометрический метод	2,50	-
953	358340,4	2161619,25	Картометрический метод	2,50	-
954	358332,9	2161634,74	Картометрический метод	2,50	-
955	358321,48	2161646,44	Картометрический метод	2,50	-
956	358295,71	2161660,2	Картометрический метод	2,50	-
957	358258,62	2161672,29	Картометрический метод	2,50	-
958	358236,51	2161675,91	Картометрический метод	2,50	-
959	358217,13	2161674,5	Картометрический метод	2,50	-
960	358198,16	2161672	Картометрический метод	2,50	-
961	358180,78	2161665,53	Картометрический метод	2,50	-
962	358163,57	2161654,66	Картометрический метод	2,50	-
963	358147,24	2161639,43	Картометрический метод	2,50	-
964	358136,47	2161628,29	Картометрический метод	2,50	-
965	358186,18	2161653,49	Картометрический метод	2,50	-
966	358259,69	2161661,9	Картометрический метод	2,50	-
967	358304,5	2161649,3	Картометрический метод	2,50	-
968	358329,01	2161631,08	Картометрический метод	2,50	-
969	358342,31	2161582,78	Картометрический метод	2,50	-
970	358342,6	2161542,51	Картометрический метод	2,50	-
971	358343,5	2161435,32	Картометрический метод	2,50	-
972	358343,73	2161388,14	Картометрический метод	2,50	-
973	358360,65	2161221,51	Картометрический метод	2,50	-
974	358362,31	2161209,88	Картометрический метод	2,50	-
975	358382,3	2161069,93	Картометрический метод	2,50	-
976	358646,16	2161096,9	Картометрический метод	2,50	-
977	358588,04	2161033,88	Картометрический метод	2,50	-
978	358576,94	2160995,4	Картометрический метод	2,50	-
979	358574,75	2160917,81	Картометрический метод	2,50	-
980	358571,95	2160860,95	Картометрический метод	2,50	-
981	358557,24	2160839,95	Картометрический метод	2,50	-
982	358529,58	2160832,26	Картометрический метод	2,50	-
983	358461,84	2160831,94	Картометрический метод	2,50	-
984	358362,03	2160829,47	Картометрический метод	2,50	-
985	358362,01	2160827,95	Картометрический метод	2,50	-
986	358360,59	2160793,2	Картометрический метод	2,50	-
987	358358,5	2160759,64	Картометрический метод	2,50	-
988	358352,67	2160664,52	Картометрический метод	2,50	-
989	358351,25	2160634,73	Картометрический метод	2,50	-
990	358347,83	2160603,85	Картометрический метод	2,50	-
991	358330,13	2160577,26	Картометрический метод	2,50	-
992	358303,42	2160555,89	Картометрический метод	2,50	-
993	358286,43	2160543,23	Картометрический метод	2,50	-

Сведения о местоположении границ объекта

994	358264,58	2160549,39	Картометрический метод	2,50	-
995	358292,42	2160570,14	Картометрический метод	2,50	-
996	358316,7	2160589,57	Картометрический метод	2,50	-
997	358330,43	2160610,18	Картометрический метод	2,50	-
998	358333,3	2160636,15	Картометрический метод	2,50	-
999	358334,7	2160665,49	Картометрический метод	2,50	-
1000	358340,53	2160760,74	Картометрический метод	2,50	-
1001	358342,61	2160794,13	Картометрический метод	2,50	-
1002	358344,02	2160828,46	Картометрический метод	2,50	-
1003	358344,15	2160836,78	Картометрический метод	2,50	-
1004	358328,82	2160843,25	Картометрический метод	2,50	-
1005	358299,44	2160842,34	Картометрический метод	2,50	-
1006	358260,02	2160843,24	Картометрический метод	2,50	-
1007	358226,43	2160769,96	Картометрический метод	2,50	-
1008	358202,65	2160678,95	Картометрический метод	2,50	-
1009	358165,76	2160544,86	Картометрический метод	2,50	-
1010	358164,13	2160538,92	Картометрический метод	2,50	-
1011	358152,23	2160515,81	Картометрический метод	2,50	-
1012	358141,88	2160452,37	Картометрический метод	2,50	-
1013	358142,35	2160452,5	Картометрический метод	2,50	-
1014	358148,01	2160456,31	Картометрический метод	2,50	-
1015	358143,65	2160434,16	Картометрический метод	2,50	-
1016	358138,69	2160432,75	Картометрический метод	2,50	-
1017	358137,86	2160427,64	Картометрический метод	2,50	-
1018	358136,83	2160421,29	Картометрический метод	2,50	-
1019	358110,92	2160387,69	Картометрический метод	2,50	-
1020	358095,9	2160386,31	Картометрический метод	2,50	-
1021	358074,69	2160384,63	Картометрический метод	2,50	-
1022	358024,81	2160397,85	Картометрический метод	2,50	-
1023	357975,66	2160383,51	Картометрический метод	2,50	-
1024	357961,52	2160376,08	Картометрический метод	2,50	-
1025	357948,73	2160360,24	Картометрический метод	2,50	-
1026	357854,84	2160193,97	Картометрический метод	2,50	-
1027	357831,32	2160147,21	Картометрический метод	2,50	-
1028	357845,54	2160129,35	Картометрический метод	2,50	-
1029	357961,5	2159952,05	Картометрический метод	2,50	-
1030	358220,49	2159565,92	Картометрический метод	2,50	-
1031	358492,76	2159569,12	Картометрический метод	2,50	-
1032	358588,77	2159576,81	Картометрический метод	2,50	-
1033	358643,81	2159588,34	Картометрический метод	2,50	-
1034	358824,25	2159639,52	Картометрический метод	2,50	-
1035	358985,62	2159684,39	Картометрический метод	2,50	-
1036	359372,27	2159792,75	Картометрический метод	2,50	-
1037	359380,32	2159795,74	Картометрический метод	2,50	-
1038	360000,13	2159972,54	Картометрический метод	2,50	-
1039	360353,46	2160071,15	Картометрический метод	2,50	-
1040	360508,91	2160111,56	Картометрический метод	2,50	-
1041	360548,92	2160117,32	Картометрический метод	2,50	-
1042	360550,73	2160117,75	Картометрический метод	2,50	-
1043	360544,5	2160165,55	Картометрический метод	2,50	-
1044	360521,27	2160336,05	Картометрический метод	2,50	-

Сведения о местоположении границ объекта

1045	360494,1	2160527,63	Картометрический метод	2,50	-
1046	360466,37	2160715,26	Картометрический метод	2,50	-
1047	360439,48	2160907,35	Картометрический метод	2,50	-
1048	360428,2	2160980,14	Картометрический метод	2,50	-
1049	360424,09	2160981,39	Картометрический метод	2,50	-
1050	360418,83	2161031,1	Картометрический метод	2,50	-
1051	360402,73	2161079,41	Картометрический метод	2,50	-
1052	360392,22	2161101,82	Картометрический метод	2,50	-
1053	360345,33	2161077,3	Картометрический метод	2,50	-
1054	360237,51	2161040,21	Картометрический метод	2,50	-
1055	360110,78	2161199,83	Картометрический метод	2,50	-
1056	359993,86	2161104,61	Картометрический метод	2,50	-
1057	359891,65	2161022,69	Картометрический метод	2,50	-
1058	359872,04	2161012,19	Картометрический метод	2,50	-
1059	359853,85	2161017,1	Картометрический метод	2,50	-
1060	359725,04	2161169,72	Картометрический метод	2,50	-
1061	359715,92	2161190,73	Картометрический метод	2,50	-
1062	359736,57	2161206,83	Картометрический метод	2,50	-
1063	359758,97	2161223,63	Картометрический метод	2,50	-
1064	359780,33	2161234,49	Картометрический метод	2,50	-
1065	359828,28	2161248,82	Картометрический метод	2,50	-
1066	359846,49	2161256,88	Картометрический метод	2,50	-
1067	359864,7	2161270,53	Картометрический метод	2,50	-
1068	359908,8	2161310,78	Картометрический метод	2,50	-
1069	359994,91	2161393,75	Картометрический метод	2,50	-
1070	360003,85	2161400,82	Картометрический метод	2,50	-
1071	360009,91	2161399,79	Картометрический метод	2,50	-
1072	360076,8	2161440,48	Картометрический метод	2,50	-
1073	360104,53	2161466,39	Картометрический метод	2,50	-
1074	360150,68	2161493,86	Картометрический метод	2,50	-
1075	360159,15	2161496,63	Картометрический метод	2,50	-
1076	360156,57	2161520,38	Картометрический метод	2,50	-
1077	360151,3	2161583,56	Картометрический метод	2,50	-
1078	360145,11	2161655,31	Картометрический метод	2,50	-
1079	360143,63	2161674,74	Картометрический метод	2,50	-
1080	360141,36	2161691,28	Картометрический метод	2,50	-
1081	360136,24	2161709,08	Картометрический метод	2,50	-
1082	360131,72	2161722,48	Картометрический метод	2,50	-
1083	360148,86	2161727,96	Картометрический метод	2,50	-
1084	360153,41	2161714,49	Картометрический метод	2,50	-
1085	360158,29	2161697,84	Картометрический метод	2,50	-
1086	360161,53	2161676,8	Картометрический метод	2,50	-
1087	360163,06	2161656,77	Картометрический метод	2,50	-
1088	360169,23	2161585,09	Картометрический метод	2,50	-
1089	360174,49	2161522,1	Картометрический метод	2,50	-
1090	360175,38	2161513,91	Картометрический метод	2,50	-
1091	360281,96	2161555,48	Картометрический метод	2,50	-
1092	360376,47	2161589,78	Картометрический метод	2,50	-
1093	360497,59	2161636,33	Картометрический метод	2,50	-
1094	360560,61	2161676,24	Картометрический метод	2,50	-
1095	360670,52	2161749,76	Картометрический метод	2,50	-

Сведения о местоположении границ объекта

1096	360685,22	2161722,45	Картометрический метод	2,50	-
1097	360696,08	2161713,35	Картометрический метод	2,50	-
1098	360716,03	2161712,99	Картометрический метод	2,50	-
1099	360738,08	2161715,45	Картометрический метод	2,50	-
1100	360751,03	2161710,56	Картометрический метод	2,50	-
1101	360767,13	2161690,6	Картометрический метод	2,50	-
1102	360793,4	2161659,45	Картометрический метод	2,50	-
1103	360811,95	2161646,84	Картометрический метод	2,50	-
1104	360829,44	2161649,98	Картометрический метод	2,50	-
1105	360871,1	2161664,69	Картометрический метод	2,50	-
1106	360888,95	2161679,39	Картометрический метод	2,50	-
1107	360902,6	2161691,65	Картометрический метод	2,50	-
1108	360916,25	2161689,2	Картометрический метод	2,50	-
1109	360933,76	2161678,69	Картометрический метод	2,50	-
1110	360941,46	2161655,24	Картометрический метод	2,50	-
1111	360954,77	2161623,03	Картометрический метод	2,50	-
1112	360975,78	2161609,56	Картометрический метод	2,50	-
1113	360982,08	2161605,53	Картометрический метод	2,50	-
1114	361041,57	2161585,22	Картометрический метод	2,50	-
1115	361087,08	2161568,44	Картометрический метод	2,50	-
1116	361128,39	2161544,62	Картометрический метод	2,50	-
1117	361182,31	2161539,02	Картометрический метод	2,50	-
1118	361230,6	2161533,42	Картометрический метод	2,50	-
1119	361285,92	2161517,31	Картометрический метод	2,50	-
1120	361331,42	2161511,02	Картометрический метод	2,50	-
1121	361353,83	2161501,21	Картометрический метод	2,50	-
1122	361386,03	2161471,12	Картометрический метод	2,50	-
1123	361411,93	2161458,51	Картометрический метод	2,50	-
1124	361468,64	2161445,9	Картометрический метод	2,50	-
1125	360756,79	2161118,08	Картометрический метод	2,50	-
1126	360747,37	2161113,74	Картометрический метод	2,50	-
1127	360737,4	2161109,15	Картометрический метод	2,50	-
1128	360640,76	2161060,15	Картометрический метод	2,50	-
1129	360479,75	2160979,65	Картометрический метод	2,50	-
1130	360449,03	2160963,28	Картометрический метод	2,50	-
1131	360448,47	2160958,87	Картометрический метод	2,50	-
1132	360488,55	2160691,48	Картометрический метод	2,50	-
1133	360511,92	2160530,21	Картометрический метод	2,50	-
1134	360539,09	2160338,53	Картометрический метод	2,50	-
1135	360562,34	2160167,91	Картометрический метод	2,50	-
1136	360568,26	2160121,89	Картометрический метод	2,50	-
1137	360571,71	2160122,7	Картометрический метод	2,50	-
1138	360603,23	2160123,48	Картометрический метод	2,50	-
1139	360987,13	2160115,34	Картометрический метод	2,50	-
1140	361413,41	2160102,85	Картометрический метод	2,50	-
1141	361700,48	2160093,33	Картометрический метод	2,50	-
1142	361921,79	2160087,02	Картометрический метод	2,50	-
1143	362125,83	2160080,82	Картометрический метод	2,50	-
1144	362310,85	2160075,51	Картометрический метод	2,50	-
1145	362411,75	2160072,24	Картометрический метод	2,50	-
1146	362441,14	2160070,96	Картометрический метод	2,50	-

Сведения о местоположении границ объекта

1147	362570,63	2160065,43	Картометрический метод	2,50	-
1148	362687,93	2160056,57	Картометрический метод	2,50	-
1149	363087,38	2160026,02	Картометрический метод	2,50	-
1150	363434,06	2159999,67	Картометрический метод	2,50	-
1151	363580,79	2159988,83	Картометрический метод	2,50	-
1152	363725,97	2159977,53	Картометрический метод	2,50	-
1153	363956,25	2159959,67	Картометрический метод	2,50	-
1154	363965,32	2159958,96	Картометрический метод	2,50	-
1155	364029,96	2159953,82	Картометрический метод	2,50	-
1156	364028,1	2159970,66	Картометрический метод	2,50	-
1157	364022,55	2159995,43	Картометрический метод	2,50	-
1158	364015,96	2160012,07	Картометрический метод	2,50	-
1159	363959,1	2160107,28	Картометрический метод	2,50	-
1160	363910,25	2160189,06	Картометрический метод	2,50	-
1161	363849,14	2160291,73	Картометрический метод	2,50	-
1162	363775,97	2160416,22	Картометрический метод	2,50	-
1163	363739,37	2160478,53	Картометрический метод	2,50	-
1164	363726,3	2160500,78	Картометрический метод	2,50	-
1165	363688,13	2160565,61	Картометрический метод	2,50	-
1166	363672,96	2160591,49	Картометрический метод	2,50	-
1167	363645,77	2160637,53	Картометрический метод	2,50	-
1168	363590,67	2160731,27	Картометрический метод	2,50	-
1169	363579,86	2160749,74	Картометрический метод	2,50	-
1170	363384,8	2161080,9	Картометрический метод	2,50	-
1171	363377,59	2161093,23	Картометрический метод	2,50	-
1172	363375,69	2161095,96	Картометрический метод	2,50	-
1173	362979,55	2161761,64	Картометрический метод	2,50	-
1174	362973,32	2161773,59	Картометрический метод	2,50	-
1175	362968,44	2161788,07	Картометрический метод	2,50	-
1176	362957,79	2161831,05	Картометрический метод	2,50	-
1177	362954,84	2161844,6	Картометрический метод	2,50	-
1178	362955,35	2161902,14	Картометрический метод	2,50	-
1179	362952,23	2161923,86	Картометрический метод	2,50	-
1180	362946,43	2161944,3	Картометрический метод	2,50	-
1181	362945,67	2161945,59	Картометрический метод	2,50	-
1182	362956,14	2161954,74	Картометрический метод	2,50	-
1183	362961,95	2161949,35	Картометрический метод	2,50	-
1184	362968,31	2161953,43	Картометрический метод	2,50	-
1185	363024,66	2162108,16	Картометрический метод	2,50	-
1186	363096,31	2162298,34	Картометрический метод	2,50	-
1187	363261,51	2162745,68	Картометрический метод	2,50	-
1188	363262,73	2162752,96	Картометрический метод	2,50	-
1189	363258,04	2162761,04	Картометрический метод	2,50	-
1190	363251,95	2162771,71	Картометрический метод	2,50	-
1191	363254,35	2162775,47	Картометрический метод	2,50	-
1192	363256,75	2162778,44	Картометрический метод	2,50	-
1193	363259,51	2162781,84	Картометрический метод	2,50	-
1194	363273,39	2162761,64	Картометрический метод	2,50	-
1195	363352,52	2162968,8	Картометрический метод	2,50	-
1196	363280,72	2163032,06	Картометрический метод	2,50	-
1197	363179,36	2163181,74	Картометрический метод	2,50	-

Сведения о местоположении границ объекта

1198	363235,67	2163199,45	Картометрический метод	2,50	-
1199	363217,4	2163234	Картометрический метод	2,50	-
1200	363240,24	2163231,45	Картометрический метод	2,50	-
1201	363242,1	2163244,51	Картометрический метод	2,50	-
1202	363291,98	2163204,28	Картометрический метод	2,50	-
1203	363403,86	2163341,47	Картометрический метод	2,50	-
1204	363463,71	2163275,45	Картометрический метод	2,50	-
1205	363357,94	2163098,05	Картометрический метод	2,50	-
1206	363331,73	2163109,65	Картометрический метод	2,50	-
1207	363333,81	2163157,6	Картометрический метод	2,50	-
1208	363313,32	2163139,59	Картометрический метод	2,50	-
1209	363316,11	2163083,56	Картометрический метод	2,50	-
1210	363366,03	2163005,88	Картометрический метод	2,50	-
1211	363499,52	2163360,4	Картометрический метод	2,50	-
1212	363605,7	2163748,3	Картометрический метод	2,50	-
1213	363616,96	2163906,03	Картометрический метод	2,50	-
1214	363586,4	2164004,21	Картометрический метод	2,50	-
1215	363486,72	2164172,04	Картометрический метод	2,50	-
1216	363485,43	2164175,42	Картометрический метод	2,50	-
1217	363484,96	2164179,79	Картометрический метод	2,50	-
1218	363489,45	2164183,1	Картометрический метод	2,50	-
1219	363504,75	2164190,9	Картометрический метод	2,50	-
1220	363514,49	2164190,07	Картометрический метод	2,50	-
1221	363545,66	2164159,35	Картометрический метод	2,50	-
1222	363560,82	2164121,37	Картометрический метод	2,50	-
1223	363606,11	2164018,18	Картометрический метод	2,50	-
1224	363637,86	2163910,14	Картометрический метод	2,50	-
1225	363638	2163866,69	Картометрический метод	2,50	-
1226	363626,24	2163746,64	Картометрический метод	2,50	-
1227	363569,6	2163518,21	Картометрический метод	2,50	-
1228	363511,68	2163321,84	Картометрический метод	2,50	-
1229	363363,67	2162940,38	Картометрический метод	2,50	-
1230	363302,71	2162778,09	Картометрический метод	2,50	-
1231	363300,2	2162764,27	Картометрический метод	2,50	-
1232	363301,54	2162753,41	Картометрический метод	2,50	-
1233	363305,43	2162746,31	Картометрический метод	2,50	-
1234	363313,82	2162738,09	Картометрический метод	2,50	-
1235	363311,5	2162734,64	Картометрический метод	2,50	-
1236	363308,87	2162730,55	Картометрический метод	2,50	-
1237	363296,89	2162739,39	Картометрический метод	2,50	-
1238	363290,4	2162738,7	Картометрический метод	2,50	-
1239	363285,74	2162734,87	Картометрический метод	2,50	-
1240	363219,25	2162544,4	Картометрический метод	2,50	-
1241	363216,23	2162525,69	Картометрический метод	2,50	-
1242	363145,6	2162352,37	Картометрический метод	2,50	-
1243	363134,86	2162330,69	Картометрический метод	2,50	-
1244	362997,94	2161967,92	Картометрический метод	2,50	-
1245	362985,09	2161912,1	Картометрический метод	2,50	-
1246	362983,17	2161880,84	Картометрический метод	2,50	-
1247	362987,64	2161838,24	Картометрический метод	2,50	-
1248	363005,21	2161784,34	Картометрический метод	2,50	-

Сведения о местоположении границ объекта

1249	363052,02	2161689,02	Картометрический метод	2,50	-
1250	363261,86	2161334,85	Картометрический метод	2,50	-
1251	363272,56	2161323,01	Картометрический метод	2,50	-
1252	363299,58	2161336,72	Картометрический метод	2,50	-
1253	363308,78	2161322,9	Картометрический метод	2,50	-
1254	363301,89	2161318,48	Картометрический метод	2,50	-
1255	363279,34	2161303,31	Картометрический метод	2,50	-
1256	363443,72	2161025,05	Картометрический метод	2,50	-
1257	363522,31	2160891,55	Картометрический метод	2,50	-
1258	363674,33	2160634,26	Картометрический метод	2,50	-
1259	363726,44	2160546,69	Картометрический метод	2,50	-
1260	363750,35	2160504,42	Картометрический метод	2,50	-
1261	363772,73	2160466,65	Картометрический метод	2,50	-
1262	363863,73	2160312,36	Картометрический метод	2,50	-
1263	364035,94	2160021,68	Картометрический метод	2,50	-
1264	364043,65	2160001,89	Картометрический метод	2,50	-
1265	364049,84	2159974,3	Картометрический метод	2,50	-
1266	364052,37	2159951,99	Картометрический метод	2,50	-
1267	364072,25	2159950,51	Картометрический метод	2,50	-
1268	364075,25	2159950,01	Картометрический метод	2,50	-
1269	364373,86	2159929,31	Картометрический метод	2,50	-
496	364374,43	2159929,09	Картометрический метод	2,50	-
1270	363816,23	2160668,27	Картометрический метод	2,50	-
1271	363814,99	2160673,75	Картометрический метод	2,50	-
1272	363807,37	2160743,64	Картометрический метод	2,50	-
1273	363836,69	2160823,45	Картометрический метод	2,50	-
1274	363831,23	2160871,2	Картометрический метод	2,50	-
1275	363866,01	2160910,09	Картометрический метод	2,50	-
1276	363865,17	2160932,42	Картометрический метод	2,50	-
1277	363835,67	2160918,78	Картометрический метод	2,50	-
1278	363818,7	2160886,48	Картометрический метод	2,50	-
1279	363805,02	2160886,48	Картометрический метод	2,50	-
1280	363816,52	2160958,74	Картометрический метод	2,50	-
1281	363800,64	2161012,94	Картометрический метод	2,50	-
1282	363787,51	2161016,77	Картометрический метод	2,50	-
1283	363790,24	2160968,05	Картометрический метод	2,50	-
1284	363765,62	2160872,79	Картометрический метод	2,50	-
1285	363790,79	2160839,39	Картометрический метод	2,50	-
1286	363802,83	2160806	Картометрический метод	2,50	-
1287	363802,29	2160776,43	Картометрический метод	2,50	-
1288	363785,32	2160738,11	Картометрический метод	2,50	-
1289	363785,32	2160710,74	Картометрический метод	2,50	-
1290	363794,08	2160670,77	Картометрический метод	2,50	-
1291	363794,62	2160648,87	Картометрический метод	2,50	-
1292	363775,47	2160621,5	Картометрический метод	2,50	-
1293	363789,7	2160593,03	Картометрический метод	2,50	-
1294	363800,64	2160600,15	Картометрический метод	2,50	-
1295	363811,04	2160631,35	Картометрический метод	2,50	-
1270	363816,23	2160668,27	Картометрический метод	2,50	-

Сведения о местоположении границ объекта

1296	364175,06	2163278,5	Картометрический метод	2,50	-
1297	364212,95	2163501,83	Картометрический метод	2,50	-
1298	364274,66	2163681,4	Картометрический метод	2,50	-
1299	364291,62	2163729,96	Картометрический метод	2,50	-
1300	364339,14	2163915,32	Картометрический метод	2,50	-
1301	364302,05	2163938,04	Картометрический метод	2,50	-
1302	364189,58	2164029,54	Картометрический метод	2,50	-
1303	364162,35	2164041,5	Картометрический метод	2,50	-
1304	364105,51	2164051,96	Картометрический метод	2,50	-
1305	364056,75	2164054,04	Картометрический метод	2,50	-
1306	364034,02	2164070,78	Картометрический метод	2,50	-
1307	363982,19	2164092,63	Картометрический метод	2,50	-
1308	363932,71	2164104,52	Картометрический метод	2,50	-
1309	363889,02	2164108,09	Картометрический метод	2,50	-
1310	363863,49	2164099,2	Картометрический метод	2,50	-
1311	363826,38	2164067,46	Картометрический метод	2,50	-
1312	363786,58	2164017,41	Картометрический метод	2,50	-
1313	363769,1	2163984,97	Картометрический метод	2,50	-
1314	363812,54	2163943,12	Картометрический метод	2,50	-
1315	363917,11	2163841,72	Картометрический метод	2,50	-
1316	363991,12	2163767,68	Картометрический метод	2,50	-
1317	364012,04	2163848,16	Картометрический метод	2,50	-
1318	364003,99	2163925,42	Картометрический метод	2,50	-
1319	364023,25	2163910,66	Картометрический метод	2,50	-
1320	364082,83	2163809,53	Картометрический метод	2,50	-
1321	364133,19	2163723,58	Картометрический метод	2,50	-
1322	364133,42	2163723,67	Картометрический метод	2,50	-
1323	364134,13	2163723,38	Картометрический метод	2,50	-
1324	364134,42	2163722,67	Картометрический метод	2,50	-
1325	364134,13	2163721,96	Картометрический метод	2,50	-
1326	364133,94	2163721,88	Картометрический метод	2,50	-
1327	364150,4	2163693,65	Картометрический метод	2,50	-
1328	364237,05	2163717,07	Картометрический метод	2,50	-
1329	364257,25	2163700,23	Картометрический метод	2,50	-
1330	364147,3	2163596,64	Картометрический метод	2,50	-
1331	364169,05	2163582,57	Картометрический метод	2,50	-
1332	364143,01	2163526,73	Картометрический метод	2,50	-
1333	364145,23	2163523,29	Картометрический метод	2,50	-
1334	364184,19	2163501,67	Картометрический метод	2,50	-
1335	364160,88	2163274,69	Картометрический метод	2,50	-
1296	364175,06	2163278,5	Картометрический метод	2,50	-
1336	364151,78	2164329,97	Картометрический метод	2,50	-
1337	364135,18	2164364,67	Картометрический метод	2,50	-
1338	364073,61	2164361,25	Картометрический метод	2,50	-
1339	364075,44	2164416,53	Картометрический метод	2,50	-
1340	364129,98	2164412,13	Картометрический метод	2,50	-
1341	364157,82	2164438,61	Картометрический метод	2,50	-
1342	364169,15	2164443,25	Картометрический метод	2,50	-
1343	364172,81	2164474,73	Картометрический метод	2,50	-
1344	364139,52	2164482,74	Картометрический метод	2,50	-

Сведения о местоположении границ объекта

1345	364066,43	2164490,87	Картометрический метод	2,50	-
1346	363978,89	2164455,67	Картометрический метод	2,50	-
1347	363926,94	2164423,52	Картометрический метод	2,50	-
1348	363871,11	2164384,29	Картометрический метод	2,50	-
1349	363812,26	2164332,98	Картометрический метод	2,50	-
1350	363849,98	2164326,95	Картометрический метод	2,50	-
1351	363877,15	2164343,55	Картометрический метод	2,50	-
1352	363948,07	2164346,56	Картометрический метод	2,50	-
1353	363978,25	2164339,02	Картометрический метод	2,50	-
1354	363985,79	2164314,87	Картометрический метод	2,50	-
1355	364092,93	2164331,48	Картометрический метод	2,50	-
1336	364151,78	2164329,97	Картометрический метод	2,50	-
1356	363295,2	2163254,17	Картометрический метод	2,50	-
1357	363312,89	2163300,85	Картометрический метод	2,50	-
1358	363351,5	2163310,51	Картометрический метод	2,50	-
1359	363371,63	2163333,03	Картометрический метод	2,50	-
1360	363340,24	2163402,25	Картометрический метод	2,50	-
1361	363374,03	2163439,27	Картометрический метод	2,50	-
1362	363430,35	2163451,24	Картометрический метод	2,50	-
1363	363399,25	2163484,25	Картометрический метод	2,50	-
1364	363417,47	2163516,53	Картометрический метод	2,50	-
1365	363447,59	2163551,03	Картометрический метод	2,50	-
1366	363452,96	2163637,01	Картометрический метод	2,50	-
1367	363456,9	2163701,23	Картометрический метод	2,50	-
1368	363449,19	2163700,37	Картометрический метод	2,50	-
1369	363445,58	2163635,4	Картометрический метод	2,50	-
1370	363437,46	2163584,86	Картометрический метод	2,50	-
1371	363392,33	2163568,62	Картометрический метод	2,50	-
1372	363335,49	2163555,09	Картометрический метод	2,50	-
1373	363278,63	2163569,52	Картометрический метод	2,50	-
1374	363264,98	2163560,25	Картометрический метод	2,50	-
1375	363237,35	2163479,65	Картометрический метод	2,50	-
1376	363197,46	2163478,11	Картометрический метод	2,50	-
1377	363209,93	2163547,11	Картометрический метод	2,50	-
1378	363193,84	2163561,59	Картометрический метод	2,50	-
1379	363144,51	2163510,35	Картометрический метод	2,50	-
1380	363172,37	2163415,4	Картометрический метод	2,50	-
1381	363185,65	2163443,45	Картометрический метод	2,50	-
1382	363220,66	2163451,48	Картометрический метод	2,50	-
1383	363260,79	2163407,92	Картометрический метод	2,50	-
1384	363284,94	2163440,51	Картометрический метод	2,50	-
1385	363303,94	2163434,18	Картометрический метод	2,50	-
1386	363294,89	2163393,46	Картометрический метод	2,50	-
1387	363325,65	2163365,42	Картометрический метод	2,50	-
1388	363326,55	2163330,14	Картометрический метод	2,50	-
1389	363302,13	2163313,85	Картометрический метод	2,50	-
1390	363270,46	2163334,66	Картометрический метод	2,50	-
1391	363261,14	2163334,56	Картометрический метод	2,50	-
1392	363235,67	2163302,46	Картометрический метод	2,50	-
1393	363183,64	2163320,75	Картометрический метод	2,50	-

Сведения о местоположении границ объекта

1394	363121,44	2163313,72	Картометрический метод	2,50	-
1395	363119,83	2163278,31	Картометрический метод	2,50	-
1356	363295,2	2163254,17	Картометрический метод	2,50	-
1396	362321,07	2162776,67	Картометрический метод	2,50	-
1397	362280,78	2162877,71	Картометрический метод	2,50	-
1398	362126,49	2162819,27	Картометрический метод	2,50	-
1399	362165,68	2162719,25	Картометрический метод	2,50	-
1396	362321,07	2162776,67	Картометрический метод	2,50	-
1400	361773,19	2162261,53	Картометрический метод	2,50	-
1401	361904,11	2162350,44	Картометрический метод	2,50	-
1402	361921,61	2162374,95	Картометрический метод	2,50	-
1403	361967,12	2162400,85	Картометрический метод	2,50	-
1404	362046,93	2162429,56	Картометрический метод	2,50	-
1405	362076,34	2162449,16	Картометрический метод	2,50	-
1406	362102,94	2162479,26	Картометрический метод	2,50	-
1407	362120,44	2162512,87	Картометрический метод	2,50	-
1408	362123,94	2162563,28	Картометрический метод	2,50	-
1409	362095,94	2162625,59	Картометрический метод	2,50	-
1410	362091,04	2162669,69	Картометрический метод	2,50	-
1411	362076,14	2162697,57	Картометрический метод	2,50	-
1412	362063,73	2162720,8	Картометрический метод	2,50	-
1413	362012,27	2162686,16	Картометрический метод	2,50	-
1414	361992,67	2162674,6	Картометрический метод	2,50	-
1415	361969,05	2162742,1	Картометрический метод	2,50	-
1416	361939,36	2162730,08	Картометрический метод	2,50	-
1417	361903,43	2162712,87	Картометрический метод	2,50	-
1418	361868,4	2162796,41	Картометрический метод	2,50	-
1419	361766,89	2162735,5	Картометрический метод	2,50	-
1420	361752,19	2162743,22	Картометрический метод	2,50	-
1421	361718,58	2162732,7	Картометрический метод	2,50	-
1422	361642,27	2162680,91	Картометрический метод	2,50	-
1423	361512,05	2162577,98	Картометрический метод	2,50	-
1424	361488,23	2162557,69	Картометрический метод	2,50	-
1425	361595,61	2162424,39	Картометрический метод	2,50	-
1426	361423,83	2162350,44	Картометрический метод	2,50	-
1427	361347,52	2162279,03	Картометрический метод	2,50	-
1428	361264,66	2162200,27	Картометрический метод	2,50	-
1429	361105,28	2162031,19	Картометрический метод	2,50	-
1430	361124,19	2162001,09	Картометрический метод	2,50	-
1431	361234,8	2161891,17	Картометрический метод	2,50	-
1432	361299,21	2161932,48	Картометрический метод	2,50	-
1433	361374,83	2161994,09	Картометрический метод	2,50	-
1434	361485,44	2162097	Картометрический метод	2,50	-
1435	361584,86	2162170,52	Картометрический метод	2,50	-
1436	361657,67	2162209,02	Картометрический метод	2,50	-
1400	361773,19	2162261,53	Картометрический метод	2,50	-
1437	359365,03	2161214,8	Картометрический метод	2,50	-
1438	359291,23	2161290,39	Картометрический метод	2,50	-

Сведения о местоположении границ объекта

1439	359232,44	2161401,38	Картометрический метод	2,50	-
1440	359263,63	2161449,37	Картометрический метод	2,50	-
1441	359216,88	2161552,91	Картометрический метод	2,50	-
1442	359223,02	2161574,86	Картометрический метод	2,50	-
1443	359242,56	2161644,68	Картометрический метод	2,50	-
1444	359192,69	2161684,92	Картометрический метод	2,50	-
1445	359235,43	2161761,8	Картометрический метод	2,50	-
1446	359213,49	2161794,01	Картометрический метод	2,50	-
1447	359150,89	2161700,31	Картометрический метод	2,50	-
1448	359148,72	2161695,55	Картометрический метод	2,50	-
1449	359147,96	2161695,92	Картометрический метод	2,50	-
1450	359144,85	2161691,26	Картометрический метод	2,50	-
1451	359107,49	2161715,79	Картометрический метод	2,50	-
1452	359099,62	2161719,65	Картометрический метод	2,50	-
1453	359062,79	2161723,29	Картометрический метод	2,50	-
1454	359047,21	2161738,63	Картометрический метод	2,50	-
1455	359033,86	2161749,2	Картометрический метод	2,50	-
1456	359031,76	2161729,63	Картометрический метод	2,50	-
1457	359031,11	2161702,1	Картометрический метод	2,50	-
1458	359094,98	2161639,75	Картометрический метод	2,50	-
1459	359119,11	2161646,19	Картометрический метод	2,50	-
1460	359152,89	2161609,17	Картометрический метод	2,50	-
1461	359138,41	2161586,64	Картометрический метод	2,50	-
1462	359207,58	2161449,83	Картометрический метод	2,50	-
1463	359162,54	2161427,29	Картометрический метод	2,50	-
1464	359138,41	2161477,19	Картометрический метод	2,50	-
1465	359126,04	2161396,64	Картометрический метод	2,50	-
1466	359135,85	2161360,19	Картометрический метод	2,50	-
1467	359138,33	2161358,72	Картометрический метод	2,50	-
1468	359177,02	2161382,23	Картометрический метод	2,50	-
1469	359213,99	2161292,6	Картометрический метод	2,50	-
1470	359277,55	2161257,09	Картометрический метод	2,50	-
1471	359308,36	2161199,05	Картометрический метод	2,50	-
1437	359365,03	2161214,8	Картометрический метод	2,50	-
ЗУ1(3)					
1472	358203,36	2159559,18	Картометрический метод	2,50	-
1473	358201,82	2159562,74	Картометрический метод	2,50	-
1474	357821,69	2160137,7	Картометрический метод	2,50	-
1475	357813,78	2160151,47	Картометрический метод	2,50	-
1476	357838,88	2160211,62	Картометрический метод	2,50	-
1477	357877,86	2160284,09	Картометрический метод	2,50	-
1478	357815,68	2160199,3	Картометрический метод	2,50	-
1479	357796,97	2160178,58	Картометрический метод	2,50	-
1480	357748,8	2160232,7	Картометрический метод	2,50	-
1481	357754,45	2160236,91	Картометрический метод	2,50	-
1482	357766,25	2160252,24	Картометрический метод	2,50	-
1483	357773,49	2160268,7	Картометрический метод	2,50	-
1484	357781,57	2160278,05	Картометрический метод	2,50	-
1485	357788,77	2160289,47	Картометрический метод	2,50	-
1486	357792,86	2160299,18	Картометрический метод	2,50	-
1487	357792,81	2160306,59	Картометрический метод	2,50	-

Сведения о местоположении границ объекта

1488	357791,92	2160315,03	Картометрический метод	2,50	-
1489	357792,04	2160324,83	Картометрический метод	2,50	-
1490	357792,51	2160332,53	Картометрический метод	2,50	-
1491	357798,25	2160340,72	Картометрический метод	2,50	-
1492	357799,5	2160348,72	Картометрический метод	2,50	-
1493	357798,1	2160356,87	Картометрический метод	2,50	-
1494	357798,58	2160364,3	Картометрический метод	2,50	-
1495	357800,67	2160371,27	Картометрический метод	2,50	-
1496	357803,93	2160378,69	Картометрический метод	2,50	-
1497	357807,78	2160390,77	Картометрический метод	2,50	-
1498	357812,19	2160419,24	Картометрический метод	2,50	-
1499	357832,15	2160472,15	Картометрический метод	2,50	-
1500	357843,47	2160526,31	Картометрический метод	2,50	-
1501	357821,07	2160543,82	Картометрический метод	2,50	-
1502	357835,77	2160664,95	Картометрический метод	2,50	-
1503	357879,18	2160773,46	Картометрический метод	2,50	-
1504	357909,62	2160768,92	Картометрический метод	2,50	-
1505	357944,99	2160763,65	Картометрический метод	2,50	-
1506	358010,11	2160749,65	Картометрический метод	2,50	-
1507	358022,01	2160781,86	Картометрический метод	2,50	-
1508	358066,13	2160863,76	Картометрический метод	2,50	-
1509	358168,33	2161022,69	Картометрический метод	2,50	-
1510	358178,14	2161048,59	Картометрический метод	2,50	-
1511	358178,83	2161138,91	Картометрический метод	2,50	-
1512	358177,43	2161202,63	Картометрический метод	2,50	-
1513	358183,74	2161270,53	Картометрический метод	2,50	-
1514	358175,34	2161323,04	Картометрический метод	2,50	-
1515	358152,58	2161417,2	Картометрический метод	2,50	-
1516	358125,63	2161519,76	Картометрический метод	2,50	-
1517	358125,27	2161615,69	Картометрический метод	2,50	-
1518	358118,1	2161560,88	Картометрический метод	2,50	-
1519	358117,86	2161520,88	Картометрический метод	2,50	-
1520	358120,25	2161489,11	Картометрический метод	2,50	-
1521	358129,81	2161446,19	Картометрический метод	2,50	-
1522	358143,79	2161403,42	Картометрический метод	2,50	-
1523	358152,72	2161368,18	Картометрический метод	2,50	-
1524	358154,19	2161346,96	Картометрический метод	2,50	-
1525	358152,29	2161306,94	Картометрический метод	2,50	-
1526	358147,12	2161266,26	Картометрический метод	2,50	-
1527	358143,91	2161221,79	Картометрический метод	2,50	-
1528	358140,93	2161097,43	Картометрический метод	2,50	-
1529	358130,69	2161033,82	Картометрический метод	2,50	-
1530	358105,97	2160975,78	Картометрический метод	2,50	-
1531	358066,72	2160924,19	Картометрический метод	2,50	-
1532	358040,94	2160895,79	Картометрический метод	2,50	-
1533	358013,32	2160878,69	Картометрический метод	2,50	-
1534	357992,05	2160868,42	Картометрический метод	2,50	-
1535	357970	2160859,77	Картометрический метод	2,50	-
1536	357934,69	2160842,04	Картометрический метод	2,50	-
1537	357910,31	2160826,52	Картометрический метод	2,50	-
1538	357892,26	2160807,93	Картометрический метод	2,50	-

Сведения о местоположении границ объекта

1539	357860,88	2160762,11	Картометрический метод	2,50	-
1540	357839,35	2160717,55	Картометрический метод	2,50	-
1541	357827,38	2160682,67	Картометрический метод	2,50	-
1542	357811,88	2160633,38	Картометрический метод	2,50	-
1543	357804,67	2160619,19	Картометрический метод	2,50	-
1544	357782,87	2160571,79	Картометрический метод	2,50	-
1545	357762,33	2160509,48	Картометрический метод	2,50	-
1546	357740,74	2160455,95	Картометрический метод	2,50	-
1547	357728,02	2160400,51	Картометрический метод	2,50	-
1548	357721,21	2160343,83	Картометрический метод	2,50	-
1549	357710,72	2160308,27	Картометрический метод	2,50	-
1550	357680,71	2160265,07	Картометрический метод	2,50	-
1551	357642,2	2160234,39	Картометрический метод	2,50	-
1552	357613,94	2160224,6	Картометрический метод	2,50	-
1553	357573,82	2160218,8	Картометрический метод	2,50	-
1554	357389,87	2160217,12	Картометрический метод	2,50	-
1555	357349,29	2160224,5	Картометрический метод	2,50	-
1556	357302,7	2160236,07	Картометрический метод	2,50	-
1557	357233,58	2160263,5	Картометрический метод	2,50	-
1558	357174,37	2160261	Картометрический метод	2,50	-
1559	357160,29	2160262,24	Картометрический метод	2,50	-
1560	357147,46	2160262,15	Картометрический метод	2,50	-
1561	357134,39	2160258,76	Картометрический метод	2,50	-
1562	357091,2	2160235,99	Картометрический метод	2,50	-
1563	357062,14	2160228,55	Картометрический метод	2,50	-
1564	357031,5	2160224,01	Картометрический метод	2,50	-
1565	357001,95	2160220,04	Картометрический метод	2,50	-
1566	356989,88	2160219,25	Картометрический метод	2,50	-
1567	356978,67	2160214,83	Картометрический метод	2,50	-
1568	356964,23	2160208,45	Картометрический метод	2,50	-
1569	356950,77	2160205,42	Картометрический метод	2,50	-
1570	356935,95	2160199,39	Картометрический метод	2,50	-
1571	356928,12	2160192,89	Картометрический метод	2,50	-
1572	356923,67	2160183,94	Картометрический метод	2,50	-
1573	356920,6	2160166,97	Картометрический метод	2,50	-
1574	356916,46	2160148,87	Картометрический метод	2,50	-
1575	356907,78	2160135	Картометрический метод	2,50	-
1576	356885,3	2160096,82	Картометрический метод	2,50	-
1577	356864,08	2160053,36	Картометрический метод	2,50	-
1578	356850,14	2160016,85	Картометрический метод	2,50	-
1579	356838,29	2159963,03	Картометрический метод	2,50	-
1580	356831,13	2159926,85	Картометрический метод	2,50	-
1581	356828,67	2159892,31	Картометрический метод	2,50	-
1582	356828,42	2159872,25	Картометрический метод	2,50	-
1583	356832,85	2159835,82	Картометрический метод	2,50	-
1584	356839,35	2159796,83	Картометрический метод	2,50	-
1585	356847,04	2159775,83	Картометрический метод	2,50	-
1586	356875,64	2159731,17	Картометрический метод	2,50	-
1587	356885,79	2159716,15	Картометрический метод	2,50	-
1588	356896,59	2159695,63	Картометрический метод	2,50	-
1589	356911,17	2159661,14	Картометрический метод	2,50	-

Сведения о местоположении границ объекта

1590	356919,01	2159646,75	Картометрический метод	2,50	-
1591	356925,62	2159630,67	Картометрический метод	2,50	-
1592	356925,37	2159622,23	Картометрический метод	2,50	-
1593	356921,15	2159617,13	Картометрический метод	2,50	-
1594	356914,77	2159616	Картометрический метод	2,50	-
1595	356907,53	2159618,86	Картометрический метод	2,50	-
1596	356903,12	2159619,07	Картометрический метод	2,50	-
1597	356902,08	2159617,2	Картометрический метод	2,50	-
1598	356903,56	2159611,39	Картометрический метод	2,50	-
1599	356911,03	2159602,48	Картометрический метод	2,50	-
1600	356928,77	2159582,95	Картометрический метод	2,50	-
1601	356937,11	2159569,49	Картометрический метод	2,50	-
1602	356941,27	2159555,35	Картометрический метод	2,50	-
1603	356941,77	2159541,07	Картометрический метод	2,50	-
1604	356938,82	2159531,06	Картометрический метод	2,50	-
1605	356928,13	2159511,99	Картометрический метод	2,50	-
1606	356901,05	2159489,79	Картометрический метод	2,50	-
1607	356877,39	2159464,03	Картометрический метод	2,50	-
1608	356844,93	2159417,44	Картометрический метод	2,50	-
1609	356834,01	2159404,6	Картометрический метод	2,50	-
1610	356828,66	2159390,11	Картометрический метод	2,50	-
1611	356822,22	2159374,85	Картометрический метод	2,50	-
1612	356810,42	2159366,38	Картометрический метод	2,50	-
1613	356777,66	2159359,91	Картометрический метод	2,50	-
1614	356761,41	2159353,12	Картометрический метод	2,50	-
1615	356743,72	2159345,16	Картометрический метод	2,50	-
1616	356723,65	2159342,63	Картометрический метод	2,50	-
1617	356689,58	2159342,17	Картометрический метод	2,50	-
1618	356673,65	2159346,75	Картометрический метод	2,50	-
1619	356655,85	2159363,35	Картометрический метод	2,50	-
1620	356646,26	2159375,48	Картометрический метод	2,50	-
1621	356636,38	2159385,21	Картометрический метод	2,50	-
1622	356621,06	2159393,48	Картометрический метод	2,50	-
1623	356602,66	2159395,77	Картометрический метод	2,50	-
1624	356575,61	2159393,36	Картометрический метод	2,50	-
1625	356551,76	2159394,35	Картометрический метод	2,50	-
1626	356523,95	2159403,28	Картометрический метод	2,50	-
1627	356508,25	2159401,62	Картометрический метод	2,50	-
1628	356476,33	2159402,15	Картометрический метод	2,50	-
1629	356433,68	2159405,8	Картометрический метод	2,50	-
1630	356383,62	2159411,74	Картометрический метод	2,50	-
1631	356369,41	2159409,41	Картометрический метод	2,50	-
1632	356358,97	2159403,91	Картометрический метод	2,50	-
1633	356352,95	2159397,84	Картометрический метод	2,50	-
1634	356346,97	2159390,66	Картометрический метод	2,50	-
1635	356334,02	2159383,61	Картометрический метод	2,50	-
1636	356328,82	2159374,99	Картометрический метод	2,50	-
1637	356325,7	2159348,86	Картометрический метод	2,50	-
1638	356320,51	2159319,35	Картометрический метод	2,50	-
1639	356317,02	2159293,75	Картометрический метод	2,50	-
1640	356317,45	2159260,4	Картометрический метод	2,50	-

Сведения о местоположении границ объекта

1641	356320,28	2159231,92	Картометрический метод	2,50	-
1642	356321,67	2159202,64	Картометрический метод	2,50	-
1643	356318,23	2159175,39	Картометрический метод	2,50	-
1644	356310,7	2159149,1	Картометрический метод	2,50	-
1645	356296,65	2159121,48	Картометрический метод	2,50	-
1646	356284,04	2159104,55	Картометрический метод	2,50	-
1647	356266,61	2159089,64	Картометрический метод	2,50	-
1648	356223,53	2159063,39	Картометрический метод	2,50	-
1649	356182,07	2159033,35	Картометрический метод	2,50	-
1650	356155,77	2159009,34	Картометрический метод	2,50	-
1651	356137,59	2158984,51	Картометрический метод	2,50	-
1652	356114,64	2158938,24	Картометрический метод	2,50	-
1653	356102,39	2158911,24	Картометрический метод	2,50	-
1654	356092,4	2158882,67	Картометрический метод	2,50	-
1655	356087,07	2158846,19	Картометрический метод	2,50	-
1656	356078,58	2158827,2	Картометрический метод	2,50	-
1657	356072,87	2158811,97	Картометрический метод	2,50	-
1658	356055,12	2158784,96	Картометрический метод	2,50	-
1659	356040,29	2158769,03	Картометрический метод	2,50	-
1660	356030,92	2158754,05	Картометрический метод	2,50	-
1661	356025,18	2158739,55	Картометрический метод	2,50	-
1662	356016,58	2158723,85	Картометрический метод	2,50	-
1663	355999,79	2158711,17	Картометрический метод	2,50	-
1664	355975,31	2158698,77	Картометрический метод	2,50	-
1665	355947,34	2158688,18	Картометрический метод	2,50	-
1666	355922,57	2158686,86	Картометрический метод	2,50	-
1667	355871,62	2158442,7	Картометрический метод	2,50	-
1668	355881,42	2158239,96	Картометрический метод	2,50	-
1669	355892,25	2158235,37	Картометрический метод	2,50	-
1670	355901,48	2158238,55	Картометрический метод	2,50	-
1671	355903,99	2158240,86	Картометрический метод	2,50	-
1672	355925,92	2158260,98	Картометрический метод	2,50	-
1673	356323,34	2158594,16	Картометрический метод	2,50	-
1674	356329,77	2158599,52	Картометрический метод	2,50	-
1675	356277,85	2158667,34	Картометрический метод	2,50	-
1676	356271,55	2158698,15	Картометрический метод	2,50	-
1677	356305,16	2158763,26	Картометрический метод	2,50	-
1678	356342,26	2158812,27	Картометрический метод	2,50	-
1679	356410,17	2158894,88	Картометрический метод	2,50	-
1680	356443,78	2158912,38	Картометрический метод	2,50	-
1681	356529,19	2158994,99	Картометрический метод	2,50	-
1682	356611,11	2159067,81	Картометрический метод	2,50	-
1683	356718,92	2159130,81	Картометрический метод	2,50	-
1684	356817,64	2159192,42	Картометрический метод	2,50	-
1685	356852,7	2159215,44	Картометрический метод	2,50	-
1686	356846,4	2159221,81	Картометрический метод	2,50	-
1687	356863,86	2159236,5	Картометрический метод	2,50	-
1688	356871,52	2159227,8	Картометрический метод	2,50	-
1689	356885,9	2159237,23	Картометрический метод	2,50	-
1690	356913,9	2159231,63	Картометрический метод	2,50	-
1691	356928,26	2159238,98	Картометрический метод	2,50	-

Сведения о местоположении границ объекта

1692	356931,41	2159254,03	Картометрический метод	2,50	-
1693	356911,1	2159292,19	Картометрический метод	2,50	-
1694	356872,95	2159332,8	Картометрический метод	2,50	-
1695	356845,99	2159358,35	Картометрический метод	2,50	-
1696	356899,9	2159412,61	Картометрический метод	2,50	-
1697	356953,46	2159480,87	Картометрический метод	2,50	-
1698	356989,51	2159532,33	Картометрический метод	2,50	-
1699	357038,52	2159647,15	Картометрический метод	2,50	-
1700	357077,38	2159742,71	Картометрический метод	2,50	-
1701	357091,73	2159782,97	Картометрический метод	2,50	-
1702	357099,43	2159793,12	Картометрический метод	2,50	-
1703	357114,48	2159780,17	Картометрический метод	2,50	-
1704	357118,33	2159770,37	Картометрический метод	2,50	-
1705	357125,69	2159754,26	Картометрический метод	2,50	-
1706	357141,79	2159746,91	Картометрический метод	2,50	-
1707	357161,04	2159752,16	Картометрический метод	2,50	-
1708	357177,84	2159757,41	Картометрический метод	2,50	-
1709	357192,55	2159750,41	Картометрический метод	2,50	-
1710	357217,75	2159724,51	Картометрический метод	2,50	-
1711	357244,35	2159723,11	Картометрический метод	2,50	-
1712	357286,36	2159725,91	Картометрический метод	2,50	-
1713	357334,67	2159712,61	Картометрический метод	2,50	-
1714	357359,87	2159691,6	Картометрический метод	2,50	-
1715	357396,28	2159733,61	Картометрический метод	2,50	-
1716	357431,28	2159742,01	Картометрический метод	2,50	-
1717	357481,25	2159755,59	Картометрический метод	2,50	-
1718	357532,59	2159748,05	Картометрический метод	2,50	-
1719	357531,41	2159745,5	Картометрический метод	2,50	-
1720	357634,65	2159745,35	Картометрический метод	2,50	-
1721	357645,08	2159712,36	Картометрический метод	2,50	-
1722	357648,46	2159708,53	Картометрический метод	2,50	-
1723	357648,61	2159701,93	Картометрический метод	2,50	-
1724	357651,37	2159691,96	Картометрический метод	2,50	-
1725	357651,37	2159673,7	Картометрический метод	2,50	-
1726	357654,59	2159634,89	Картометрический метод	2,50	-
1727	357658,28	2159573,84	Картометрический метод	2,50	-
1728	357664,57	2159545,15	Картометрический метод	2,50	-
1729	357675	2159527,2	Картометрический метод	2,50	-
1730	357895,27	2159529,86	Картометрический метод	2,50	-
1731	357898,79	2159530,91	Картометрический метод	2,50	-
1732	357936,89	2159542,26	Картометрический метод	2,50	-
1733	358010,04	2159553,24	Картометрический метод	2,50	-
1734	358154,65	2159555,9	Картометрический метод	2,50	-
1472	358203,36	2159559,18	Картометрический метод	2,50	-
ЗУ1(4)					
1735	365270,06	2160978,29	Картометрический метод	2,50	-
1736	365355,33	2161094,18	Картометрический метод	2,50	-
1737	365448,64	2161168,22	Картометрический метод	2,50	-
1738	365493,69	2161193,97	Картометрический метод	2,50	-
1739	365731,53	2161235,72	Картометрический метод	2,50	-
1740	365992,31	2162027,98	Картометрический метод	2,50	-

Сведения о местоположении границ объекта

1741	366160,15	2162544,15	Картометрический метод	2,50	-
1742	366095,54	2162795,11	Картометрический метод	2,50	-
1743	366070,01	2162894,29	Картометрический метод	2,50	-
1744	366023,04	2163091,97	Картометрический метод	2,50	-
1745	365936,83	2163474,8	Картометрический метод	2,50	-
1746	365936,65	2163474,68	Картометрический метод	2,50	-
1747	365883,79	2163438,63	Картометрический метод	2,50	-
1748	365839,54	2163436,78	Картометрический метод	2,50	-
1749	365776,85	2163481,05	Картометрический метод	2,50	-
1750	365732,86	2163449,25	Картометрический метод	2,50	-
1751	365701,26	2163501,34	Картометрический метод	2,50	-
1752	365621,84	2163397,74	Картометрический метод	2,50	-
1753	365688,35	2163363	Картометрический метод	2,50	-
1754	365636,32	2163309,22	Картометрический метод	2,50	-
1755	365673,33	2163249,67	Картометрический метод	2,50	-
1756	365547,84	2163236,79	Картометрический метод	2,50	-
1757	365563,93	2163174,02	Картометрический метод	2,50	-
1758	365665,28	2163228,74	Картометрический метод	2,50	-
1759	365692,12	2163207,37	Картометрический метод	2,50	-
1760	365756,99	2163196,55	Картометрический метод	2,50	-
1761	365758,6	2163140,22	Картометрический метод	2,50	-
1762	365679,14	2163097,39	Картометрический метод	2,50	-
1763	365648,33	2163050,72	Картометрический метод	2,50	-
1764	365568,75	2163003,41	Картометрический метод	2,50	-
1765	365467,82	2163012,91	Картометрический метод	2,50	-
1766	365313,6	2162895,38	Картометрический метод	2,50	-
1767	365200,33	2162892,35	Картометрический метод	2,50	-
1768	365144,1	2162934,42	Картометрический метод	2,50	-
1769	365153,94	2162969,42	Картометрический метод	2,50	-
1770	365174,11	2163015,33	Картометрический метод	2,50	-
1771	365142,74	2163010,51	Картометрический метод	2,50	-
1772	365187,79	2163075,69	Картометрический метод	2,50	-
1773	365163,66	2163078,91	Картометрический метод	2,50	-
1774	365154	2163108,69	Картометрический метод	2,50	-
1775	365128,26	2163082,93	Картометрический метод	2,50	-
1776	365103,32	2163099,03	Картометрический метод	2,50	-
1777	365118,61	2163136,85	Картометрический метод	2,50	-
1778	365087,23	2163130,42	Картометрический метод	2,50	-
1779	365049,43	2163176,29	Картометрический метод	2,50	-
1780	365045,4	2163131,22	Картометрический метод	2,50	-
1781	364964,16	2163156,17	Картометрический метод	2,50	-
1782	364995,53	2163181,12	Картометрический метод	2,50	-
1783	364965,77	2163200,43	Картометрический метод	2,50	-
1784	364948,87	2163153,75	Картометрический метод	2,50	-
1785	364920,82	2163245,46	Картометрический метод	2,50	-
1786	364894,17	2163378,28	Картометрический метод	2,50	-
1787	364893,01	2163455,42	Картометрический метод	2,50	-
1788	364985,88	2163631,79	Картометрический метод	2,50	-
1789	365059,48	2163827,2	Картометрический метод	2,50	-
1790	365131,48	2163934,38	Картометрический метод	2,50	-
1791	365117,8	2163961,74	Картометрический метод	2,50	-

Сведения о местоположении границ объекта

1792	365046,15	2163922,91	Картометрический метод	2,50	-
1793	365012,54	2163972,16	Картометрический метод	2,50	-
1794	365048,47	2164008,75	Картометрический метод	2,50	-
1795	365026,1	2164057,51	Картометрический метод	2,50	-
1796	364861,19	2164037,39	Картометрический метод	2,50	-
1797	364846,13	2164019,19	Картометрический метод	2,50	-
1798	364800,9	2164052,25	Картометрический метод	2,50	-
1799	364804,96	2164080,09	Картометрический метод	2,50	-
1800	364746,99	2164114,89	Картометрический метод	2,50	-
1801	364731,33	2164168,83	Картометрический метод	2,50	-
1802	364656,54	2164194,35	Картометрический метод	2,50	-
1803	364650,96	2164220,72	Картометрический метод	2,50	-
1804	364733,29	2164189,47	Картометрический метод	2,50	-
1805	364879,48	2164153,37	Картометрический метод	2,50	-
1806	365014,84	2164111,86	Картометрический метод	2,50	-
1807	365155,61	2164070,35	Картометрический метод	2,50	-
1808	365283,76	2164054,11	Картометрический метод	2,50	-
1809	365343,22	2164025,38	Картометрический метод	2,50	-
1810	365395,65	2164057,72	Картометрический метод	2,50	-
1811	365419,12	2164140,74	Картометрический метод	2,50	-
1812	365459,48	2164182,67	Картометрический метод	2,50	-
1813	365453,1	2164184,29	Картометрический метод	2,50	-
1814	365402,25	2164189,34	Картометрический метод	2,50	-
1815	365401,75	2164153,01	Картометрический метод	2,50	-
1816	365396,96	2164114,63	Картометрический метод	2,50	-
1817	365381,01	2164090,79	Картометрический метод	2,50	-
1818	365363,94	2164072	Картометрический метод	2,50	-
1819	365333,04	2164064,91	Картометрический метод	2,50	-
1820	365275,43	2164079,88	Картометрический метод	2,50	-
1821	365246,69	2164085,64	Картометрический метод	2,50	-
1822	365201,48	2164084,11	Картометрический метод	2,50	-
1823	365143,75	2164093,79	Картометрический метод	2,50	-
1824	364946,54	2164158,84	Картометрический метод	2,50	-
1825	364648,02	2164234,56	Картометрический метод	2,50	-
1826	364619,86	2164232,14	Картометрический метод	2,50	-
1827	364592,4	2164214,04	Картометрический метод	2,50	-
1828	364551,03	2164191,7	Картометрический метод	2,50	-
1829	364525,62	2164184,57	Картометрический метод	2,50	-
1830	364493,26	2164166,58	Картометрический метод	2,50	-
1831	364464,98	2164147,26	Картометрический метод	2,50	-
1832	364447,31	2164128,32	Картометрический метод	2,50	-
1833	364435,96	2164107,02	Картометрический метод	2,50	-
1834	364430,36	2164089,23	Картометрический метод	2,50	-
1835	364429,85	2164061,71	Картометрический метод	2,50	-
1836	364434,83	2164034,77	Картометрический метод	2,50	-
1837	364451,53	2164007,68	Картометрический метод	2,50	-
1838	364467,97	2163988,83	Картометрический метод	2,50	-
1839	364488,69	2163972,69	Картометрический метод	2,50	-
1840	364506,86	2163966,73	Картометрический метод	2,50	-
1841	364524,61	2163962,22	Картометрический метод	2,50	-
1842	364543,4	2163948,95	Картометрический метод	2,50	-

Сведения о местоположении границ объекта

1843	364560,16	2163931,21	Картометрический метод	2,50	-
1844	364583,79	2163905,28	Картометрический метод	2,50	-
1845	364601,7	2163875,49	Картометрический метод	2,50	-
1846	364611,48	2163847,23	Картометрический метод	2,50	-
1847	364618,89	2163824,22	Картометрический метод	2,50	-
1848	364628,49	2163790,83	Картометрический метод	2,50	-
1849	364631,52	2163767,11	Картометрический метод	2,50	-
1850	364631,48	2163726,42	Картометрический метод	2,50	-
1851	364629,61	2163675,04	Картометрический метод	2,50	-
1852	364624,95	2163630,15	Картометрический метод	2,50	-
1853	364619,16	2163586,33	Картометрический метод	2,50	-
1854	364611,85	2163543,91	Картометрический метод	2,50	-
1855	364604,36	2163506,82	Картометрический метод	2,50	-
1856	364594,54	2163452,21	Картометрический метод	2,50	-
1857	364586,38	2163402,45	Картометрический метод	2,50	-
1858	364580,82	2163362,3	Картометрический метод	2,50	-
1859	364579,26	2163312,75	Картометрический метод	2,50	-
1860	364579,94	2163261,82	Картометрический метод	2,50	-
1861	364581,22	2163235,84	Картометрический метод	2,50	-
1862	364589,97	2163195,46	Картометрический метод	2,50	-
1863	364602,63	2163158,52	Картометрический метод	2,50	-
1864	364615,13	2163125,96	Картометрический метод	2,50	-
1865	364622,33	2163098,36	Картометрический метод	2,50	-
1866	364630,61	2163060,89	Картометрический метод	2,50	-
1867	364634,88	2163043,45	Картометрический метод	2,50	-
1868	364635,09	2163016,7	Картометрический метод	2,50	-
1869	364631,75	2162996,79	Картометрический метод	2,50	-
1870	364619,65	2162965,57	Картометрический метод	2,50	-
1871	364607,43	2162948,1	Картометрический метод	2,50	-
1872	364581,34	2162918,6	Картометрический метод	2,50	-
1873	364554,48	2162890,53	Картометрический метод	2,50	-
1874	364534,53	2162873,71	Картометрический метод	2,50	-
1875	364509,84	2162866,97	Картометрический метод	2,50	-
1876	364478,4	2162864,4	Картометрический метод	2,50	-
1877	364449,34	2162856,79	Картометрический метод	2,50	-
1878	364409,24	2162841,57	Картометрический метод	2,50	-
1879	364324,34	2162848,72	Картометрический метод	2,50	-
1880	364308,4	2162792,52	Картометрический метод	2,50	-
1881	364327,64	2162398,07	Картометрический метод	2,50	-
1882	364334,54	2162381,43	Картометрический метод	2,50	-
1883	364335,69	2162378,66	Картометрический метод	2,50	-
1884	364506,18	2161967,16	Картометрический метод	2,50	-
1885	364508,66	2161958,88	Картометрический метод	2,50	-
1886	364513,72	2161942,02	Картометрический метод	2,50	-
1887	364528,97	2161891,14	Картометрический метод	2,50	-
1888	364516,31	2161887,68	Картометрический метод	2,50	-
1889	364530,47	2161782,85	Картометрический метод	2,50	-
1890	364538,33	2161734,1	Картометрический метод	2,50	-
1891	364574,33	2161749,58	Картометрический метод	2,50	-
1892	364623,34	2161763,58	Картометрический метод	2,50	-
1893	364631,74	2161748,17	Картометрический метод	2,50	-

Сведения о местоположении границ объекта

1894	364657,64	2161734,17	Картометрический метод	2,50	-
1895	364682,84	2161729,27	Картометрический метод	2,50	-
1896	364714,35	2161738,37	Картометрический метод	2,50	-
1897	364726,95	2161699,87	Картометрический метод	2,50	-
1898	364732,55	2161667,66	Картометрический метод	2,50	-
1899	364721,35	2161642,46	Картометрический метод	2,50	-
1900	364726,95	2161607,45	Картометрический метод	2,50	-
1901	364788,56	2161561,95	Картометрический метод	2,50	-
1902	364799,06	2161539,54	Картометрический метод	2,50	-
1903	364754,26	2161493,34	Картометрический метод	2,50	-
1904	364764,76	2161464,63	Картометрический метод	2,50	-
1905	364776,66	2161441,53	Картометрический метод	2,50	-
1906	364784,36	2161428,57	Картометрический метод	2,50	-
1907	364793,46	2161433,65	Картометрический метод	2,50	-
1908	364906,66	2161572,56	Картометрический метод	2,50	-
1909	364980,04	2161518,89	Картометрический метод	2,50	-
1910	365040,25	2161474,78	Картометрический метод	2,50	-
1911	365080,86	2161433,48	Картометрический метод	2,50	-
1912	365106,17	2161395,78	Картометрический метод	2,50	-
1913	365119,97	2161341,08	Картометрический метод	2,50	-
1914	365141,07	2161385,87	Картометрический метод	2,50	-
1915	365153,67	2161374,67	Картометрический метод	2,50	-
1916	365202,68	2161325,66	Картометрический метод	2,50	-
1917	365229,28	2161306,76	Картометрический метод	2,50	-
1918	365233,48	2161282,25	Картометрический метод	2,50	-
1919	365229,28	2161252,85	Картометрический метод	2,50	-
1920	365236,98	2161226,94	Картометрический метод	2,50	-
1921	365255,88	2161198,24	Картометрический метод	2,50	-
1922	365285,99	2161179,34	Картометрический метод	2,50	-
1923	365316,1	2161179,34	Картометрический метод	2,50	-
1924	365329,4	2161155,53	Картометрический метод	2,50	-
1925	365305,59	2161134,52	Картометрический метод	2,50	-
1926	365218,78	2161101,62	Картометрический метод	2,50	-
1927	365215,28	2161117,03	Картометрический метод	2,50	-
1928	365167,67	2161098,82	Картометрический метод	2,50	-
1929	365110,96	2161201,56	Картометрический метод	2,50	-
1930	365041,65	2161243,57	Картометрический метод	2,50	-
1931	364989,14	2161277,88	Картометрический метод	2,50	-
1932	364933,83	2161300,28	Картометрический метод	2,50	-
1933	364894,44	2161301,33	Картометрический метод	2,50	-
1934	364862,93	2161297,83	Картометрический метод	2,50	-
1935	364824,43	2161280,33	Картометрический метод	2,50	-
1936	364797,82	2161259,32	Картометрический метод	2,50	-
1937	364775,42	2161239,02	Картометрический метод	2,50	-
1938	364757,92	2161206,12	Картометрический метод	2,50	-
1939	364615,9	2161166,01	Картометрический метод	2,50	-
1940	364647,01	2161057,69	Картометрический метод	2,50	-
1941	364649,77	2160989,04	Картометрический метод	2,50	-
1942	364693,96	2160876,91	Картометрический метод	2,50	-
1943	364749,73	2160774,07	Картометрический метод	2,50	-
1944	364892,62	2160672,62	Картометрический метод	2,50	-

Сведения о местоположении границ объекта

1945	365042,43	2160634,81	Картометрический метод	2,50	-
1946	365126,78	2160652,8	Картометрический метод	2,50	-
1947	365183,01	2160701,21	Картометрический метод	2,50	-
1948	365212,05	2160813,27	Картометрический метод	2,50	-
1949	365160,65	2160751,35	Картометрический метод	2,50	-
1950	365169,65	2160800,36	Картометрический метод	2,50	-
1951	365215,36	2160847,92	Картометрический метод	2,50	-
1735	365270,06	2160978,29	Картометрический метод	2,50	-
1952	365814,5	2161847,13	Картометрический метод	2,50	-
1953	365853,05	2161851,03	Картометрический метод	2,50	-
1954	365920,51	2161959,65	Картометрический метод	2,50	-
1955	365992,01	2162027,77	Картометрический метод	2,50	-
1956	366038,43	2162170,56	Картометрический метод	2,50	-
1957	365983,62	2162149,54	Картометрический метод	2,50	-
1958	365959,67	2162114,19	Картометрический метод	2,50	-
1959	365928,89	2162106,21	Картометрический метод	2,50	-
1960	365912,92	2162101,64	Картометрический метод	2,50	-
1961	365879,85	2162056,03	Картометрический метод	2,50	-
1962	365846,78	2162046,91	Картометрический метод	2,50	-
1963	365808,01	2162089,1	Картометрический метод	2,50	-
1964	366087,63	2162322,05	Картометрический метод	2,50	-
1965	366159,5	2162544,1	Картометрический метод	2,50	-
1966	366097,02	2162787,21	Картометрический метод	2,50	-
1967	365536,77	2162327,82	Картометрический метод	2,50	-
1968	365528,53	2162303,26	Картометрический метод	2,50	-
1969	365489,92	2162298,43	Картометрический метод	2,50	-
1970	365454,52	2162345,11	Картометрический метод	2,50	-
1971	365435,53	2162215,24	Картометрический метод	2,50	-
1972	365454,89	2162188,5	Картометрический метод	2,50	-
1973	365516,2	2162219,43	Картометрический метод	2,50	-
1974	365546,15	2162213,4	Картометрический метод	2,50	-
1975	365554,13	2162211,17	Картометрический метод	2,50	-
1976	365475,63	2162161,08	Картометрический метод	2,50	-
1977	365458,38	2162142,43	Картометрический метод	2,50	-
1978	365543,47	2161960,57	Картометрический метод	2,50	-
1979	365584,38	2161981,4	Картометрический метод	2,50	-
1980	365621,58	2161974,71	Картометрический метод	2,50	-
1981	365653,13	2161925,82	Картометрический метод	2,50	-
1982	365700,21	2161907,36	Картометрический метод	2,50	-
1983	365666,43	2161971,74	Картометрический метод	2,50	-
1984	365794,22	2162072,16	Картометрический метод	2,50	-
1985	365814,44	2162007,15	Картометрический метод	2,50	-
1986	365772,61	2161984,62	Картометрический метод	2,50	-
1987	365779,05	2161955,64	Картометрический метод	2,50	-
1988	365829,25	2161979,94	Картометрический метод	2,50	-
1989	365812,83	2161876,78	Картометрический метод	2,50	-
1990	365758,8	2161921,09	Картометрический метод	2,50	-
1991	365716,3	2161917,02	Картометрический метод	2,50	-
1952	365814,5	2161847,13	Картометрический метод	2,50	-

Сведения о местоположении границ объекта

1992	365333,82	2164188,34	Картометрический метод	2,50	-
1993	365337,39	2164211,93	Картометрический метод	2,50	-
1994	365332,88	2164235,96	Картометрический метод	2,50	-
1995	365317,64	2164273,54	Картометрический метод	2,50	-
1996	365286,38	2164307,63	Картометрический метод	2,50	-
1997	365240,51	2164340,48	Картометрический метод	2,50	-
1998	365164,9	2164385,49	Картометрический метод	2,50	-
1999	365121,45	2164411,82	Картометрический метод	2,50	-
2000	365082,14	2164424,74	Картометрический метод	2,50	-
2001	365037,97	2164429,8	Картометрический метод	2,50	-
2002	364978,7	2164426,99	Картометрический метод	2,50	-
2003	364878,33	2164424,93	Картометрический метод	2,50	-
2004	364821,84	2164425,89	Картометрический метод	2,50	-
2005	364768,36	2164424,74	Картометрический метод	2,50	-
2006	364717,56	2164431,03	Картометрический метод	2,50	-
2007	364690,22	2164437,4	Картометрический метод	2,50	-
2008	364680,08	2164433,38	Картометрический метод	2,50	-
2009	364677,49	2164423,76	Картометрический метод	2,50	-
2010	364683,86	2164409,32	Картометрический метод	2,50	-
2011	364691,2	2164388,32	Картометрический метод	2,50	-
2012	364693,33	2164369,33	Картометрический метод	2,50	-
2013	364691,18	2164347,26	Картометрический метод	2,50	-
2014	364685,5	2164320,67	Картометрический метод	2,50	-
2015	364692,72	2164303,33	Картометрический метод	2,50	-
2016	364717,2	2164294,66	Картометрический метод	2,50	-
2017	364776,68	2164271,08	Картометрический метод	2,50	-
2018	364864,19	2164242,62	Картометрический метод	2,50	-
2019	364935,36	2164220,19	Картометрический метод	2,50	-
2020	364992,52	2164199,83	Картометрический метод	2,50	-
2021	365046,68	2164181,21	Картометрический метод	2,50	-
2022	365102,37	2164161,17	Картометрический метод	2,50	-
2023	365157,86	2164146,98	Картометрический метод	2,50	-
2024	365199,82	2164141,85	Картометрический метод	2,50	-
2025	365240,98	2164138,9	Картометрический метод	2,50	-
2026	365276,86	2164140,15	Картометрический метод	2,50	-
2027	365305,14	2164149,21	Картометрический метод	2,50	-
2028	365321,44	2164165,17	Картометрический метод	2,50	-
1992	365333,82	2164188,34	Картометрический метод	2,50	-
ЗУ1(6)					
2029	364692,65	2164487,45	Картометрический метод	2,50	-
2030	364683,19	2164488,88	Картометрический метод	2,50	-
2031	364647,15	2164490,3	Картометрический метод	2,50	-
2032	364634,27	2164487,32	Картометрический метод	2,50	-
2033	364617,64	2164497,34	Картометрический метод	2,50	-
2034	364354,14	2164529,08	Картометрический метод	2,50	-
2035	364307,37	2164530,14	Картометрический метод	2,50	-
2036	364283,86	2164534,3	Картометрический метод	2,50	-
2037	364162,6	2164555,76	Картометрический метод	2,50	-
2038	364076,23	2164574,98	Картометрический метод	2,50	-
2039	364045,68	2164576,07	Картометрический метод	2,50	-
2040	364008,34	2164568,53	Картометрический метод	2,50	-

Сведения о местоположении границ объекта

2041	363971,64	2164551,49	Картометрический метод	2,50	-
2042	363903,08	2164508,27	Картометрический метод	2,50	-
2043	363759,42	2164408,83	Картометрический метод	2,50	-
2044	363737,39	2164393,57	Картометрический метод	2,50	-
2045	363678,69	2164361,54	Картометрический метод	2,50	-
2046	363595,41	2164324,65	Картометрический метод	2,50	-
2047	363570,25	2164305,48	Картометрический метод	2,50	-
2048	363536,63	2164288,79	Картометрический метод	2,50	-
2049	363492,7	2164273,82	Картометрический метод	2,50	-
2050	363450	2164244,05	Картометрический метод	2,50	-
2051	363438,64	2164259,62	Картометрический метод	2,50	-
2052	363428,04	2164252,29	Картометрический метод	2,50	-
2053	363409,43	2164262,78	Картометрический метод	2,50	-
2054	363385,14	2164300,55	Картометрический метод	2,50	-
2055	363368,5	2164343,64	Картометрический метод	2,50	-
2056	363345,23	2164381,47	Картометрический метод	2,50	-
2057	363303,09	2164446,16	Картометрический метод	2,50	-
2058	363299,28	2164446,47	Картометрический метод	2,50	-
2059	363295,92	2164448,36	Картометрический метод	2,50	-
2060	363281,88	2164469,89	Картометрический метод	2,50	-
2061	363281,53	2164474,98	Картометрический метод	2,50	-
2062	363208,16	2164555,49	Картометрический метод	2,50	-
2063	363207,66	2164560,72	Картометрический метод	2,50	-
2064	363147,74	2164614,44	Картометрический метод	2,50	-
2065	363125,93	2164637,14	Картометрический метод	2,50	-
2066	363106,37	2164662,8	Картометрический метод	2,50	-
2067	363066,55	2164722,7	Картометрический метод	2,50	-
2068	363043,75	2164747,98	Картометрический метод	2,50	-
2069	363012,36	2164764,47	Картометрический метод	2,50	-
2070	362786,82	2164756,15	Картометрический метод	2,50	-
2071	362588,95	2164741,05	Картометрический метод	2,50	-
2072	362537,05	2164734,27	Картометрический метод	2,50	-
2073	362510,32	2164728,03	Картометрический метод	2,50	-
2074	362509,93	2164712,88	Картометрический метод	2,50	-
2075	362500,88	2164712,34	Картометрический метод	2,50	-
2076	362500,25	2164691,96	Картометрический метод	2,50	-
2077	362494,3	2164512,73	Картометрический метод	2,50	-
2078	362491,85	2164422,42	Картометрический метод	2,50	-
2079	362490,8	2164360,98	Картометрический метод	2,50	-
2080	362472,6	2164347,51	Картометрический метод	2,50	-
2081	362481,7	2164279,95	Картометрический метод	2,50	-
2082	362487,65	2164262,44	Картометрический метод	2,50	-
2083	362528,61	2164226,74	Картометрический метод	2,50	-
2084	362563,61	2164172,13	Картометрический метод	2,50	-
2085	362579,02	2164108,42	Картометрический метод	2,50	-
2086	362542,61	2164079,72	Картометрический метод	2,50	-
2087	362660,35	2163857,75	Картометрический метод	2,50	-
2088	362674,03	2163864,75	Картометрический метод	2,50	-
2089	362714,79	2163883,59	Картометрический метод	2,50	-
2090	362759,03	2163897,6	Картометрический метод	2,50	-
2091	362787,46	2163902,27	Картометрический метод	2,50	-

Сведения о местоположении границ объекта

2092	362815,24	2163904,34	Картометрический метод	2,50	-
2093	362841,33	2163902,69	Картометрический метод	2,50	-
2094	362868,68	2163896,31	Картометрический метод	2,50	-
2095	362888,89	2163884,37	Картометрический метод	2,50	-
2096	362907,05	2163868,15	Картометрический метод	2,50	-
2097	362957,86	2163809,82	Картометрический метод	2,50	-
2098	362989,28	2163780,85	Картометрический метод	2,50	-
2099	363012,32	2163761,87	Картометрический метод	2,50	-
2100	363050,5	2163739,19	Картометрический метод	2,50	-
2101	363093,02	2163717,96	Картометрический метод	2,50	-
2102	363137,76	2163696,44	Картометрический метод	2,50	-
2103	363186,42	2163678,35	Картометрический метод	2,50	-
2104	363253,25	2163654,11	Картометрический метод	2,50	-
2105	363286,49	2163646,84	Картометрический метод	2,50	-
2106	363305,63	2163644,58	Картометрический метод	2,50	-
2107	363322,87	2163644,09	Картометрический метод	2,50	-
2108	363334,93	2163645,61	Картометрический метод	2,50	-
2109	363348,66	2163651,22	Картометрический метод	2,50	-
2110	363357,9	2163659,24	Картометрический метод	2,50	-
2111	363369,53	2163672,84	Картометрический метод	2,50	-
2112	363376,02	2163685,9	Картометрический метод	2,50	-
2113	363381,36	2163701,12	Картометрический метод	2,50	-
2114	363383,94	2163721,74	Картометрический метод	2,50	-
2115	363383,29	2163761,3	Картометрический метод	2,50	-
2116	363384,49	2163800,38	Картометрический метод	2,50	-
2117	363388,71	2163836,82	Картометрический метод	2,50	-
2118	363396,74	2163889,88	Картометрический метод	2,50	-
2119	363397,78	2163923,28	Картометрический метод	2,50	-
2120	363392,12	2163959	Картометрический метод	2,50	-
2121	363382,78	2164006,15	Картометрический метод	2,50	-
2122	363371,91	2164054,53	Картометрический метод	2,50	-
2123	363367,6	2164093,95	Картометрический метод	2,50	-
2124	363367,27	2164124,37	Картометрический метод	2,50	-
2125	363373,44	2164157,58	Картометрический метод	2,50	-
2126	363383	2164177,71	Картометрический метод	2,50	-
2127	363400,18	2164199,94	Картометрический метод	2,50	-
2128	363430,71	2164228,49	Картометрический метод	2,50	-
2129	363463,01	2164247,96	Картометрический метод	2,50	-
2130	363506,97	2164269,47	Картометрический метод	2,50	-
2131	363532,1	2164284,64	Картометрический метод	2,50	-
2132	363542,19	2164289,77	Картометрический метод	2,50	-
2133	363550,97	2164290,08	Картометрический метод	2,50	-
2134	363556,81	2164290,64	Картометрический метод	2,50	-
2135	363559,67	2164292,94	Картометрический метод	2,50	-
2136	363565,56	2164302,69	Картометрический метод	2,50	-
2137	363577,09	2164308,22	Картометрический метод	2,50	-
2138	363625,52	2164327,88	Картометрический метод	2,50	-
2139	363659,02	2164345	Картометрический метод	2,50	-
2140	363701,07	2164368,46	Картометрический метод	2,50	-
2141	363746,41	2164392,78	Картометрический метод	2,50	-
2142	363799,45	2164427,63	Картометрический метод	2,50	-

Сведения о местоположении границ объекта

2143	363834,53	2164451,4	Картометрический метод	2,50	-
2144	363876,91	2164476,34	Картометрический метод	2,50	-
2145	363915,96	2164502,28	Картометрический метод	2,50	-
2146	363942,09	2164520,42	Картометрический метод	2,50	-
2147	363974,72	2164540,99	Картометрический метод	2,50	-
2148	364002,28	2164549,65	Картометрический метод	2,50	-
2149	364018,55	2164555,91	Картометрический метод	2,50	-
2150	364045,93	2164559,06	Картометрический метод	2,50	-
2151	364066,1	2164558,67	Картометрический метод	2,50	-
2152	364091,59	2164553,33	Картометрический метод	2,50	-
2153	364145,53	2164541,3	Картометрический метод	2,50	-
2154	364185,78	2164532,81	Картометрический метод	2,50	-
2155	364229,55	2164528,65	Картометрический метод	2,50	-
2156	364268,94	2164524,17	Картометрический метод	2,50	-
2157	364332,19	2164517,95	Картометрический метод	2,50	-
2158	364388,37	2164514,98	Картометрический метод	2,50	-
2159	364426,87	2164514,86	Картометрический метод	2,50	-
2160	364464,72	2164512,16	Картометрический метод	2,50	-
2161	364537,53	2164505,72	Картометрический метод	2,50	-
2162	364563,05	2164499,29	Картометрический метод	2,50	-
2163	364594,1	2164491,95	Картометрический метод	2,50	-
2164	364615,67	2164482,81	Картометрический метод	2,50	-
2165	364631,86	2164481,17	Картометрический метод	2,50	-
2166	364643,93	2164482,33	Картометрический метод	2,50	-
2167	364652,65	2164484,47	Картометрический метод	2,50	-
2168	364665,79	2164485,66	Картометрический метод	2,50	-
2169	364680,5	2164484,35	Картометрический метод	2,50	-
2170	364692,5	2164487,34	Картометрический метод	2,50	-
2029	364692,65	2164487,45	Картометрический метод	2,50	-
2171	363230,6	2164357,63	Картометрический метод	2,50	-
2172	363212,64	2164429,52	Картометрический метод	2,50	-
2173	363203,94	2164437,78	Картометрический метод	2,50	-
2174	363208,78	2164444,28	Картометрический метод	2,50	-
2175	363221,84	2164431,89	Картометрический метод	2,50	-
2176	363287,68	2164448,9	Картометрический метод	2,50	-
2177	363247,24	2164501,41	Картометрический метод	2,50	-
2178	363189,55	2164565,56	Картометрический метод	2,50	-
2179	363154,66	2164588,94	Картометрический метод	2,50	-
2180	363108,67	2164656,2	Картометрический метод	2,50	-
2181	363014,87	2164684,66	Картометрический метод	2,50	-
2182	362976,65	2164609,09	Картометрический метод	2,50	-
2183	363005,63	2164584,58	Картометрический метод	2,50	-
2184	363066,96	2164620,41	Картометрический метод	2,50	-
2185	363087,71	2164540,83	Картометрический метод	2,50	-
2186	363009,75	2164508,74	Картометрический метод	2,50	-
2187	363041,47	2164399,36	Картометрический метод	2,50	-
2188	363056,56	2164325,16	Картометрический метод	2,50	-
2189	363084,08	2164330,29	Картометрический метод	2,50	-
2190	363082,62	2164338,16	Картометрический метод	2,50	-
2191	363092,45	2164339,99	Картометрический метод	2,50	-

Сведения о местоположении границ объекта

2192	363093,91	2164332,13	Картометрический метод	2,50	-
2171	363230,6	2164357,63	Картометрический метод	2,50	-
ЗУ1(7)					
2193	361855,21	2163406,87	Картометрический метод	2,50	-
2194	361863,12	2163438,98	Картометрический метод	2,50	-
2195	361860,09	2163488,77	Картометрический метод	2,50	-
2196	361839,83	2163482,61	Картометрический метод	2,50	-
2197	361812,97	2163460,29	Картометрический метод	2,50	-
2198	361801,74	2163456,51	Картометрический метод	2,50	-
2199	361790,2	2163460,26	Картометрический метод	2,50	-
2200	361784,2	2163470,59	Картометрический метод	2,50	-
2201	361744,55	2163443,76	Картометрический метод	2,50	-
2202	361718	2163414,3	Картометрический метод	2,50	-
2203	361679,05	2163377,17	Картометрический метод	2,50	-
2204	361660,64	2163366,33	Картометрический метод	2,50	-
2205	361674,72	2163362,16	Картометрический метод	2,50	-
2206	361687,89	2163356,09	Картометрический метод	2,50	-
2207	361706,71	2163357,22	Картометрический метод	2,50	-
2208	361737,24	2163371,09	Картометрический метод	2,50	-
2209	361753,46	2163378,73	Картометрический метод	2,50	-
2210	361767,54	2163382,31	Картометрический метод	2,50	-
2211	361779,11	2163382,79	Картометрический метод	2,50	-
2212	361787,17	2163380,16	Картометрический метод	2,50	-
2213	361795,39	2163373,55	Картометрический метод	2,50	-
2214	361807,2	2163376,04	Картометрический метод	2,50	-
2215	361823,73	2163384,35	Картометрический метод	2,50	-
2216	361839,75	2163396,95	Картометрический метод	2,50	-
2193	361855,21	2163406,87	Картометрический метод	2,50	-
ЗУ1(8)					
2217	360936,71	2162091,41	Картометрический метод	2,50	-
2218	360957,83	2162095,62	Картометрический метод	2,50	-
2219	360974,83	2162102,09	Картометрический метод	2,50	-
2220	360991,58	2162115,87	Картометрический метод	2,50	-
2221	361000,36	2162126,81	Картометрический метод	2,50	-
2222	361008,64	2162141,39	Картометрический метод	2,50	-
2223	361064,91	2162282,66	Картометрический метод	2,50	-
2224	361107,94	2162362,43	Картометрический метод	2,50	-
2225	361130,9	2162397,32	Картометрический метод	2,50	-
2226	361154,1	2162425,99	Картометрический метод	2,50	-
2227	361186,94	2162461,6	Картометрический метод	2,50	-
2228	361216,03	2162489,01	Картометрический метод	2,50	-
2229	361248,82	2162515,82	Картометрический метод	2,50	-
2230	361287,45	2162543,2	Картометрический метод	2,50	-
2231	361340,29	2162573,09	Картометрический метод	2,50	-
2232	361366,4	2162591,6	Картометрический метод	2,50	-
2233	361394,8	2162617,89	Картометрический метод	2,50	-
2234	361418,1	2162643,64	Картометрический метод	2,50	-
2235	361443,04	2162674,57	Картометрический метод	2,50	-
2236	361458,6	2162701,5	Картометрический метод	2,50	-
2237	361493,75	2162796,38	Картометрический метод	2,50	-
2238	361529,56	2162851,89	Картометрический метод	2,50	-

Сведения о местоположении границ объекта

2239	361560,28	2162885,6	Картометрический метод	2,50	-
2240	361602,11	2162936,55	Картометрический метод	2,50	-
2241	361620,24	2162952,57	Картометрический метод	2,50	-
2242	361637,51	2162972,24	Картометрический метод	2,50	-
2243	361649,42	2162988,24	Картометрический метод	2,50	-
2244	361662,27	2163008,48	Картометрический метод	2,50	-
2245	361669,29	2163027,78	Картометрический метод	2,50	-
2246	361671,87	2163048,41	Картометрический метод	2,50	-
2247	361681,29	2163061,94	Картометрический метод	2,50	-
2248	361699,68	2163081,26	Картометрический метод	2,50	-
2249	361711,52	2163098,92	Картометрический метод	2,50	-
2250	361719,29	2163117,87	Картометрический метод	2,50	-
2251	361732,19	2163178,46	Картометрический метод	2,50	-
2252	361735,35	2163208,26	Картометрический метод	2,50	-
2253	361740,34	2163233,54	Картометрический метод	2,50	-
2254	361747,05	2163251,55	Картометрический метод	2,50	-
2255	361750,07	2163264,67	Картометрический метод	2,50	-
2256	361748,84	2163268,29	Картометрический метод	2,50	-
2257	361743,7	2163268,48	Картометрический метод	2,50	-
2258	361737,06	2163264,4	Картометрический метод	2,50	-
2259	361722,11	2163251,78	Картометрический метод	2,50	-
2260	361695,52	2163210,53	Картометрический метод	2,50	-
2261	361684,52	2163184,3	Картометрический метод	2,50	-
2262	361674,47	2163173,13	Картометрический метод	2,50	-
2263	361661,67	2163167,01	Картометрический метод	2,50	-
2264	361653,52	2163159,01	Картометрический метод	2,50	-
2265	361644,21	2163152,45	Картометрический метод	2,50	-
2266	361635,39	2163153,07	Картометрический метод	2,50	-
2267	361633,77	2163157,59	Картометрический метод	2,50	-
2268	361634,51	2163162,47	Картометрический метод	2,50	-
2269	361647,49	2163179,42	Картометрический метод	2,50	-
2270	361661,24	2163194,93	Картометрический метод	2,50	-
2271	361673,44	2163212,58	Картометрический метод	2,50	-
2272	361688,19	2163241,46	Картометрический метод	2,50	-
2273	361660,82	2163235,38	Картометрический метод	2,50	-
2274	361640,17	2163238,88	Картометрический метод	2,50	-
2275	361606,56	2163275,99	Картометрический метод	2,50	-
2276	361583,46	2163284,39	Картометрический метод	2,50	-
2277	361534,45	2163307,49	Картометрический метод	2,50	-
2278	361503,65	2163352,3	Картометрический метод	2,50	-
2279	361485,09	2163399,91	Картометрический метод	2,50	-
2280	361456,39	2163430,36	Картометрический метод	2,50	-
2281	361435,04	2163470,27	Картометрический метод	2,50	-
2282	361409,15	2163491,2	Картометрический метод	2,50	-
2283	361314,67	2163308,91	Картометрический метод	2,50	-
2284	361273,97	2163244,17	Картометрический метод	2,50	-
2285	361212,93	2163174,57	Картометрический метод	2,50	-
2286	361328,03	2162973,49	Картометрический метод	2,50	-
2287	361271,8	2162872,67	Картометрический метод	2,50	-
2288	361296,68	2162828,12	Картометрический метод	2,50	-
2289	361389,98	2162668,78	Картометрический метод	2,50	-

Сведения о местоположении границ объекта

2290	361367,46	2162630,15	Картометрический метод	2,50	-
2291	361182,48	2162697,75	Картометрический метод	2,50	-
2292	361060,23	2162647,85	Картометрический метод	2,50	-
2293	360920,29	2162546,45	Картометрический метод	2,50	-
2294	360798,04	2162546,45	Картометрический метод	2,50	-
2295	360753,54	2162568,32	Картометрический метод	2,50	-
2296	360583,36	2162477,83	Картометрический метод	2,50	-
2297	360503,91	2162455,99	Картометрический метод	2,50	-
2298	360520,69	2162387,68	Картометрический метод	2,50	-
2299	360542,05	2162300,74	Картометрический метод	2,50	-
2300	360319,41	2162173,32	Картометрический метод	2,50	-
2301	360236,1	2162066,9	Картометрический метод	2,50	-
2302	360151,03	2161987,44	Картометрический метод	2,50	-
2303	360128,78	2161967,98	Картометрический метод	2,50	-
2304	360098,37	2161941,39	Картометрический метод	2,50	-
2305	360088,97	2161933,18	Картометрический метод	2,50	-
2306	360089,14	2161932,71	Картометрический метод	2,50	-
2307	360124,56	2161813,59	Картометрический метод	2,50	-
2308	360125,82	2161804,09	Картометрический метод	2,50	-
2309	360131,48	2161784,75	Картометрический метод	2,50	-
2310	360134,03	2161795,7	Картометрический метод	2,50	-
2311	360133,71	2161815,11	Картометрический метод	2,50	-
2312	360170,66	2161831,35	Картометрический метод	2,50	-
2313	360208,08	2161806,35	Картометрический метод	2,50	-
2314	360247,69	2161784,66	Картометрический метод	2,50	-
2315	360282,35	2161768,09	Картометрический метод	2,50	-
2316	360300,74	2161756,26	Картометрический метод	2,50	-
2317	360318,66	2161736,37	Картометрический метод	2,50	-
2318	360331,09	2161726,9	Картометрический метод	2,50	-
2319	360356,33	2161717,89	Картометрический метод	2,50	-
2320	360392,61	2161709,88	Картометрический метод	2,50	-
2321	360451,35	2161703,77	Картометрический метод	2,50	-
2322	360547,42	2161731,25	Картометрический метод	2,50	-
2323	360583,56	2161766,08	Картометрический метод	2,50	-
2324	360601,15	2161782,18	Картометрический метод	2,50	-
2325	360626,05	2161803,96	Картометрический метод	2,50	-
2326	360645,05	2161826,25	Картометрический метод	2,50	-
2327	360667,63	2161862,23	Картометрический метод	2,50	-
2328	360678,66	2161882,04	Картометрический метод	2,50	-
2329	360682,57	2161906,37	Картометрический метод	2,50	-
2330	360688,61	2161961,17	Картометрический метод	2,50	-
2331	360709,57	2162031,4	Картометрический метод	2,50	-
2332	360723,16	2162040,22	Картометрический метод	2,50	-
2333	360761,97	2162056,88	Картометрический метод	2,50	-
2334	360888,12	2162086,77	Картометрический метод	2,50	-
2217	360936,71	2162091,41	Картометрический метод	2,50	-
ЗУ1(9)					
2335	360322,91	2162344,84	Картометрический метод	2,50	-
2336	360326,03	2162378,19	Картометрический метод	2,50	-
2337	360211,45	2162594,24	Картометрический метод	2,50	-
2338	360111,68	2162546,8	Картометрический метод	2,50	-

Сведения о местоположении границ объекта

2339	360116,78	2162538,03	Картометрический метод	2,50	-
2340	360111,71	2162534,49	Картометрический метод	2,50	-
2341	360105,1	2162542,81	Картометрический метод	2,50	-
2342	360066,46	2162525,14	Картометрический метод	2,50	-
2343	360016,02	2162495,88	Картометрический метод	2,50	-
2344	360010,54	2162491,72	Картометрический метод	2,50	-
2345	359994,17	2162484,12	Картометрический метод	2,50	-
2346	360062,6	2162352,51	Картометрический метод	2,50	-
2347	360068,77	2162340,64	Картометрический метод	2,50	-
2348	360118,48	2162367,25	Картометрический метод	2,50	-
2349	360167,91	2162386,47	Картометрический метод	2,50	-
2350	360165,43	2162392,64	Картометрический метод	2,50	-
2351	360162,55	2162398,95	Картометрический метод	2,50	-
2352	360160,95	2162402,61	Картометрический метод	2,50	-
2353	360158,19	2162408,92	Картометрический метод	2,50	-
2354	360170,35	2162413,72	Картометрический метод	2,50	-
2355	360173,29	2162407,14	Картометрический метод	2,50	-
2356	360184,09	2162385,09	Картометрический метод	2,50	-
2357	360196,65	2162361,03	Картометрический метод	2,50	-
2358	360214,18	2162371,8	Картометрический метод	2,50	-
2359	360228,98	2162356,59	Картометрический метод	2,50	-
2360	360231,88	2162358,08	Картометрический метод	2,50	-
2361	360230,27	2162360,28	Картометрический метод	2,50	-
2362	360228,26	2162363,02	Картометрический метод	2,50	-
2363	360220,96	2162372,09	Картометрический метод	2,50	-
2364	360223,12	2162373,69	Картометрический метод	2,50	-
2365	360220,65	2162376,13	Картометрический метод	2,50	-
2366	360227,51	2162383,11	Картометрический метод	2,50	-
2367	360233,4	2162389,55	Картометрический метод	2,50	-
2368	360239,2	2162384,24	Картометрический метод	2,50	-
2369	360233,74	2162378,3	Картометрический метод	2,50	-
2370	360231,36	2162375,95	Картометрический метод	2,50	-
2371	360231,76	2162375,51	Картометрический метод	2,50	-
2372	360227,35	2162371,41	Картометрический метод	2,50	-
2373	360226,85	2162371,9	Картометрический метод	2,50	-
2374	360225,39	2162370,9	Картометрический метод	2,50	-
2375	360227,7	2162368,06	Картометрический метод	2,50	-
2376	360231,66	2162370,98	Картометрический метод	2,50	-
2377	360231,31	2162371,46	Картометрический метод	2,50	-
2378	360235,37	2162374,19	Картометрический метод	2,50	-
2379	360239,83	2162367,26	Картометрический метод	2,50	-
2380	360240,3	2162367,55	Картометрический метод	2,50	-
2381	360242,24	2162364,34	Картометрический метод	2,50	-
2382	360243,97	2162365,39	Картометрический метод	2,50	-
2383	360247,76	2162359,32	Картометрический метод	2,50	-
2384	360245,86	2162358,13	Картометрический метод	2,50	-
2385	360247,67	2162355,21	Картометрический метод	2,50	-
2386	360239,41	2162350,09	Картометрический метод	2,50	-
2387	360236,01	2162347,89	Картометрический метод	2,50	-
2388	360241,62	2162340,93	Картометрический метод	2,50	-
2389	360242,88	2162338,79	Картометрический метод	2,50	-

Сведения о местоположении границ объекта

2390	360238,37	2162336,22	Картометрический метод	2,50	-
2391	360241,43	2162330,5	Картометрический метод	2,50	-
2392	360244,86	2162332,33	Картометрический метод	2,50	-
2393	360256,22	2162309,03	Картометрический метод	2,50	-
2394	360237,18	2162298,14	Картометрический метод	2,50	-
2395	360228,31	2162291,85	Картометрический метод	2,50	-
2396	360229,44	2162290,11	Картометрический метод	2,50	-
2335	360322,91	2162344,84	Картометрический метод	2,50	-
ЗУ1(10)					
2397	360094,54	2162556,84	Картометрический метод	2,50	-
2398	360140,02	2162578,4	Картометрический метод	2,50	-
2399	360134,15	2162588,29	Картометрический метод	2,50	-
2400	360145,63	2162593,49	Картометрический метод	2,50	-
2401	360149,23	2162589,95	Картометрический метод	2,50	-
2402	360154,41	2162588,41	Картометрический метод	2,50	-
2403	360197,45	2162615,55	Картометрический метод	2,50	-
2404	360127,21	2162724,4	Картометрический метод	2,50	-
2405	360058,32	2162826,77	Картометрический метод	2,50	-
2406	360017,55	2162879,25	Картометрический метод	2,50	-
2407	359925,95	2162938,54	Картометрический метод	2,50	-
2408	359983,32	2162715,72	Картометрический метод	2,50	-
2409	359986,17	2162704,71	Картометрический метод	2,50	-
2410	360053,86	2162534,44	Картометрический метод	2,50	-
2397	360094,54	2162556,84	Картометрический метод	2,50	-
ЗУ1(11)					
2411	360125,39	2161773,65	Картометрический метод	2,50	-
2412	360116,71	2161771,11	Картометрический метод	2,50	-
2413	360110,9	2161790,96	Картометрический метод	2,50	-
2414	360110,67	2161812,94	Картометрический метод	2,50	-
2415	360090,6	2161890,28	Картометрический метод	2,50	-
2416	360085,29	2161913,52	Картометрический метод	2,50	-
2417	360084,61	2161916,5	Картометрический метод	2,50	-
2418	360077,95	2161945,67	Картометрический метод	2,50	-
2419	360075,5	2161957,18	Картометрический метод	2,50	-
2420	360046,37	2162051,85	Картометрический метод	2,50	-
2421	360036,92	2162049,05	Картометрический метод	2,50	-
2422	360028,52	2162068,3	Картометрический метод	2,50	-
2423	360005,06	2162058,5	Картометрический метод	2,50	-
2424	359945,91	2162044,15	Картометрический метод	2,50	-
2425	359944,85	2162062	Картометрический метод	2,50	-
2426	359926,65	2162090,35	Картометрический метод	2,50	-
2427	359914,75	2162122,56	Картометрический метод	2,50	-
2428	359913,35	2162141,81	Картометрический метод	2,50	-
2429	359912,66	2162163,53	Картометрический метод	2,50	-
2430	359910,9	2162193,97	Картометрический метод	2,50	-
2431	359902,86	2162220,22	Картометрический метод	2,50	-
2432	359901,1	2162262,59	Картометрический метод	2,50	-
2433	359896,2	2162295,49	Картометрический метод	2,50	-
2434	359888,84	2162311,59	Картометрический метод	2,50	-
2435	359851,74	2162336,8	Картометрический метод	2,50	-
2436	359811,85	2162355,35	Картометрический метод	2,50	-

Сведения о местоположении границ объекта

2437	359774,03	2162327,69	Картометрический метод	2,50	-
2438	359766,4	2162322,05	Картометрический метод	2,50	-
2439	359774,19	2162310,68	Картометрический метод	2,50	-
2440	359781,26	2162315,99	Картометрический метод	2,50	-
2441	359828,19	2162228,7	Картометрический метод	2,50	-
2442	359798,59	2162215,63	Картометрический метод	2,50	-
2443	359767,92	2162266,77	Картометрический метод	2,50	-
2444	359756,01	2162286,62	Картометрический метод	2,50	-
2445	359742,54	2162304,36	Картометрический метод	2,50	-
2446	359717,32	2162285,68	Картометрический метод	2,50	-
2447	359753,72	2162226,52	Картометрический метод	2,50	-
2448	359716,97	2162200,98	Картометрический метод	2,50	-
2449	359687,42	2162233,31	Картометрический метод	2,50	-
2450	359649,76	2162214,27	Картометрический метод	2,50	-
2451	359661,31	2162197,12	Картометрический метод	2,50	-
2452	359606,72	2162157,56	Картометрический метод	2,50	-
2453	359592	2162174,02	Картометрический метод	2,50	-
2454	359520,59	2162121,51	Картометрический метод	2,50	-
2455	359483,3	2162154,28	Картометрический метод	2,50	-
2456	359515,44	2162181,2	Картометрический метод	2,50	-
2457	359541,24	2162204,83	Картометрический метод	2,50	-
2458	359554,54	2162215,68	Картометрический метод	2,50	-
2459	359545,79	2162229,68	Картометрический метод	2,50	-
2460	359568,89	2162247,89	Картометрический метод	2,50	-
2461	359558,4	2162258,55	Картометрический метод	2,50	-
2462	359525,84	2162291,64	Картометрический метод	2,50	-
2463	359495,73	2162266,44	Картометрический метод	2,50	-
2464	359422,92	2162314,05	Картометрический метод	2,50	-
2465	359394,23	2162318,24	Картометрический метод	2,50	-
2466	359373,21	2162331,56	Картометрический метод	2,50	-
2467	359295,5	2162416,95	Картометрический метод	2,50	-
2468	359309,5	2162447,76	Картометрический метод	2,50	-
2469	359270,3	2162491,17	Картометрический метод	2,50	-
2470	359256,3	2162504,48	Картометрический метод	2,50	-
2471	359331,91	2162604,59	Картометрический метод	2,50	-
2472	359355,71	2162619,3	Картометрический метод	2,50	-
2473	359363,16	2162622	Картометрический метод	2,50	-
2474	359402,6	2162636,31	Картометрический метод	2,50	-
2475	359398,98	2162638,32	Картометрический метод	2,50	-
2476	359389,33	2162637,85	Картометрический метод	2,50	-
2477	359380,26	2162634,47	Картометрический метод	2,50	-
2478	359371,17	2162641,15	Картометрический метод	2,50	-
2479	359376,4	2162651,58	Картометрический метод	2,50	-
2480	359214,86	2162770,77	Картометрический метод	2,50	-
2481	359163,33	2162802,57	Картометрический метод	2,50	-
2482	359064,3	2162882,43	Картометрический метод	2,50	-
2483	359027,29	2162907,98	Картометрический метод	2,50	-
2484	359003,32	2162925,89	Картометрический метод	2,50	-
2485	358998,38	2162926,97	Картометрический метод	2,50	-
2486	358977,14	2162941,53	Картометрический метод	2,50	-
2487	358977,94	2162944,85	Картометрический метод	2,50	-

Сведения о местоположении границ объекта

2488	358969,98	2162950,8	Картометрический метод	2,50	-
2489	358912,54	2162848,22	Картометрический метод	2,50	-
2490	358904,84	2162838,42	Картометрический метод	2,50	-
2491	358743,11	2162909,83	Картометрический метод	2,50	-
2492	358717,91	2162919,63	Картометрический метод	2,50	-
2493	358634,6	2162914,73	Картометрический метод	2,50	-
2494	358627,6	2162984,74	Картометрический метод	2,50	-
2495	358591,19	2162980,54	Картометрический метод	2,50	-
2496	358561,09	2163009,95	Картометрический метод	2,50	-
2497	358536,58	2163021,15	Картометрический метод	2,50	-
2498	358513,48	2163017,65	Картометрический метод	2,50	-
2499	358494,58	2163001,55	Картометрический метод	2,50	-
2500	358474,49	2163000,52	Картометрический метод	2,50	-
2501	358473,88	2162993,79	Картометрический метод	2,50	-
2502	358372,98	2162939,33	Картометрический метод	2,50	-
2503	358237,74	2162947,7	Картометрический метод	2,50	-
2504	358246,1	2163144,67	Картометрический метод	2,50	-
2505	358183,93	2163151,39	Картометрический метод	2,50	-
2506	358070,53	2163147,37	Картометрический метод	2,50	-
2507	357881,52	2163075,74	Картометрический метод	2,50	-
2508	357831,99	2163042,33	Картометрический метод	2,50	-
2509	357826,49	2163049,45	Картометрический метод	2,50	-
2510	357752,43	2162990,06	Картометрический метод	2,50	-
2511	357630,28	2163010,07	Картометрический метод	2,50	-
2512	357533,34	2163053,04	Картометрический метод	2,50	-
2513	357517,12	2163099,51	Картометрический метод	2,50	-
2514	357508,62	2163118,33	Картометрический метод	2,50	-
2515	357504,57	2163126,96	Картометрический метод	2,50	-
2516	357487,84	2163186,3	Картометрический метод	2,50	-
2517	357277,46	2163072,68	Картометрический метод	2,50	-
2518	357284,18	2163038,33	Картометрический метод	2,50	-
2519	357224	2163060,07	Картометрический метод	2,50	-
2520	357189,21	2163062,24	Картометрический метод	2,50	-
2521	357156,17	2163049,63	Картометрический метод	2,50	-
2522	357137,03	2162994,4	Картометрический метод	2,50	-
2523	357135,29	2162973,53	Картометрический метод	2,50	-
2524	357130,35	2162973,86	Картометрический метод	2,50	-
2525	357125,78	2163005,78	Картометрический метод	2,50	-
2526	357121,22	2163030,87	Картометрический метод	2,50	-
2527	357076,75	2163010,35	Картометрический метод	2,50	-
2528	357090,44	2162960,17	Картометрический метод	2,50	-
2529	357122,36	2162945,35	Картометрический метод	2,50	-
2530	357128,06	2162925,96	Картометрический метод	2,50	-
2531	357147,45	2162859,83	Картометрический метод	2,50	-
2532	357187,36	2162843,86	Картометрический метод	2,50	-
2533	357161,3	2162812,41	Картометрический метод	2,50	-
2534	357116,18	2162794,37	Картометрический метод	2,50	-
2535	357059,33	2162825,05	Картометрический метод	2,50	-
2536	357070,1	2162870,01	Картометрический метод	2,50	-
2537	357062,24	2162947,05	Картометрический метод	2,50	-
2538	357013,08	2162924,64	Картометрический метод	2,50	-

Сведения о местоположении границ объекта

2539	356995,2	2162886,36	Картометрический метод	2,50	-
2540	357086,11	2162784,71	Картометрический метод	2,50	-
2541	357133,39	2162783,4	Картометрический метод	2,50	-
2542	357180,22	2162806,16	Картометрический метод	2,50	-
2543	357216,89	2162835,22	Картометрический метод	2,50	-
2544	357257,5	2162897,38	Картометрический метод	2,50	-
2545	357295,02	2162948,12	Картометрический метод	2,50	-
2546	357337,84	2162955,03	Картометрический метод	2,50	-
2547	357389,31	2162902,72	Картометрический метод	2,50	-
2548	357409,42	2162847,19	Картометрический метод	2,50	-
2549	357394,94	2162821,44	Картометрический метод	2,50	-
2550	357313,33	2162795,47	Картометрический метод	2,50	-
2551	357290,39	2162765,91	Картометрический метод	2,50	-
2552	357294,06	2162738,41	Картометрический метод	2,50	-
2553	357327,27	2162733,59	Картометрический метод	2,50	-
2554	357480,2	2162802,12	Картометрический метод	2,50	-
2555	357554,19	2162812,58	Картометрический метод	2,50	-
2556	357590,38	2162824,65	Картометрический метод	2,50	-
2557	357622,55	2162868,92	Картометрический метод	2,50	-
2558	357636,93	2162881,46	Картометрический метод	2,50	-
2559	357654,53	2162882,13	Картометрический метод	2,50	-
2560	357740,92	2162831,99	Картометрический метод	2,50	-
2561	357807,13	2162738,54	Картометрический метод	2,50	-
2562	357988,09	2162667,72	Картометрический метод	2,50	-
2563	357996,15	2162631,87	Картометрический метод	2,50	-
2564	358010,61	2162613	Картометрический метод	2,50	-
2565	358004,28	2162570,93	Картометрический метод	2,50	-
2566	358037,95	2162543,79	Картометрический метод	2,50	-
2567	358151,35	2162580,81	Картометрический метод	2,50	-
2568	358200,41	2162617,83	Картометрический метод	2,50	-
2569	358210,45	2162645,07	Картометрический метод	2,50	-
2570	358208,06	2162684,89	Картометрический метод	2,50	-
2571	358273,42	2162681,63	Картометрический метод	2,50	-
2572	358298,81	2162668,43	Картометрический метод	2,50	-
2573	358325,21	2162651,16	Картометрический метод	2,50	-
2574	358335,37	2162603,43	Картометрический метод	2,50	-
2575	358291,7	2162537,41	Картометрический метод	2,50	-
2576	358260,68	2162506,39	Картометрический метод	2,50	-
2577	358253,2	2162501,46	Картометрический метод	2,50	-
2578	358253,54	2162499,25	Картометрический метод	2,50	-
2579	358244,98	2162490,69	Картометрический метод	2,50	-
2580	358229,14	2162461,05	Картометрический метод	2,50	-
2581	358283,59	2162417,57	Картометрический метод	2,50	-
2582	358341,74	2162409,54	Картометрический метод	2,50	-
2583	358382,09	2162421,63	Картометрический метод	2,50	-
2584	358467,2	2162461,05	Картометрический метод	2,50	-
2585	358529,35	2162466,32	Картометрический метод	2,50	-
2586	358567,98	2162483,51	Картометрический метод	2,50	-
2587	358568,49	2162504,82	Картометрический метод	2,50	-
2588	358588,65	2162522,21	Картометрический метод	2,50	-
2589	358596,29	2162551,95	Картометрический метод	2,50	-

Сведения о местоположении границ объекта

2590	358647,68	2162530,54	Картометрический метод	2,50	-
2591	358708,3	2162469,91	Картометрический метод	2,50	-
2592	358716	2162448,49	Картометрический метод	2,50	-
2593	358763,76	2162392,13	Картометрический метод	2,50	-
2594	358764,99	2162376,15	Картометрический метод	2,50	-
2595	358804,09	2162378,58	Картометрический метод	2,50	-
2596	358853,48	2162401,93	Картометрический метод	2,50	-
2597	358879,64	2162416,9	Картометрический метод	2,50	-
2598	358878,41	2162451,65	Картометрический метод	2,50	-
2599	358947,29	2162456,26	Картометрический метод	2,50	-
2600	358949,75	2162416,59	Картометрический метод	2,50	-
2601	358959,59	2162396,29	Картометрический метод	2,50	-
2602	358940,22	2162363,08	Картометрический метод	2,50	-
2603	358938,07	2162325,56	Картометрический метод	2,50	-
2604	358917,15	2162289,89	Картометрический метод	2,50	-
2605	358880,87	2162225,61	Картометрический метод	2,50	-
2606	358900,86	2162217,31	Картометрический метод	2,50	-
2607	359022,02	2162220,39	Картометрический метод	2,50	-
2608	359033,47	2162213,16	Картометрический метод	2,50	-
2609	359035,03	2162215,96	Картометрический метод	2,50	-
2610	359037,86	2162218,63	Картометрический метод	2,50	-
2611	359043,32	2162219,91	Картометрический метод	2,50	-
2612	359056,31	2162220,55	Картометрический метод	2,50	-
2613	359062,05	2162218,74	Картометрический метод	2,50	-
2614	359069,54	2162214,06	Картометрический метод	2,50	-
2615	359076,6	2162211,74	Картометрический метод	2,50	-
2616	359083,9	2162212,54	Картометрический метод	2,50	-
2617	359097,5	2162216,59	Картометрический метод	2,50	-
2618	359116,3	2162224,03	Картометрический метод	2,50	-
2619	359123,7	2162223,72	Картометрический метод	2,50	-
2620	359130,97	2162197,98	Картометрический метод	2,50	-
2621	359125,82	2162187,71	Картометрический метод	2,50	-
2622	359123,58	2162178,64	Картометрический метод	2,50	-
2623	359124,46	2162174,28	Картометрический метод	2,50	-
2624	359128,29	2162169,47	Картометрический метод	2,50	-
2625	359134,87	2162164,93	Картометрический метод	2,50	-
2626	359139,09	2162159,58	Картометрический метод	2,50	-
2627	359139,76	2162156,11	Картометрический метод	2,50	-
2628	359139,48	2162153,36	Картометрический метод	2,50	-
2629	359137,12	2162147,6	Картометрический метод	2,50	-
2630	359136,62	2162140,99	Картометрический метод	2,50	-
2631	359138,23	2162136,82	Картометрический метод	2,50	-
2632	359145,08	2162129,73	Картометрический метод	2,50	-
2633	359155,99	2162121,68	Картометрический метод	2,50	-
2634	359189,05	2162114,5	Картометрический метод	2,50	-
2635	359200,92	2162110,51	Картометрический метод	2,50	-
2636	359208,64	2162104,56	Картометрический метод	2,50	-
2637	359212,92	2162097,55	Картометрический метод	2,50	-
2638	359215,74	2162090,51	Картометрический метод	2,50	-
2639	359220,21	2162083,33	Картометрический метод	2,50	-
2640	359224,97	2162078	Картометрический метод	2,50	-

Сведения о местоположении границ объекта

2641	359231,76	2162072,65	Картометрический метод	2,50	-
2642	359239,15	2162065,58	Картометрический метод	2,50	-
2643	359242,08	2162060,37	Картометрический метод	2,50	-
2644	359243,11	2162051,79	Картометрический метод	2,50	-
2645	359239,7	2162039,21	Картометрический метод	2,50	-
2646	359231,91	2162020,98	Картометрический метод	2,50	-
2647	359228,53	2162007,66	Картометрический метод	2,50	-
2648	359227,61	2161992,04	Картометрический метод	2,50	-
2649	359228,88	2161976,69	Картометрический метод	2,50	-
2650	359233,77	2161957,44	Картометрический метод	2,50	-
2651	359253,83	2161892,43	Картометрический метод	2,50	-
2652	359264,37	2161868,98	Картометрический метод	2,50	-
2653	359273,03	2161852,05	Картометрический метод	2,50	-
2654	359274,21	2161844,4	Картометрический метод	2,50	-
2655	359273,21	2161820,62	Картометрический метод	2,50	-
2656	359274,71	2161803,82	Картометрический метод	2,50	-
2657	359278,83	2161780,5	Картометрический метод	2,50	-
2658	359283,98	2161764,36	Картометрический метод	2,50	-
2659	359289,54	2161751,92	Картометрический метод	2,50	-
2660	359300,34	2161736,71	Картометрический метод	2,50	-
2661	359313,79	2161724,17	Картометрический метод	2,50	-
2662	359336,73	2161707,47	Картометрический метод	2,50	-
2663	359356,51	2161697,54	Картометрический метод	2,50	-
2664	359370,36	2161694,72	Картометрический метод	2,50	-
2665	359382,27	2161694,77	Картометрический метод	2,50	-
2666	359396,45	2161697,65	Картометрический метод	2,50	-
2667	359406,93	2161702,6	Картометрический метод	2,50	-
2668	359416,7	2161711,37	Картометрический метод	2,50	-
2669	359422,36	2161716,97	Картометрический метод	2,50	-
2670	359431,08	2161724,43	Картометрический метод	2,50	-
2671	359438,67	2161732,76	Картометрический метод	2,50	-
2672	359446,29	2161750,63	Картометрический метод	2,50	-
2673	359454,78	2161775,48	Картометрический метод	2,50	-
2674	359461,85	2161793,14	Картометрический метод	2,50	-
2675	359474,68	2161808,99	Картометрический метод	2,50	-
2676	359487,78	2161822,09	Картометрический метод	2,50	-
2677	359509,12	2161835,31	Картометрический метод	2,50	-
2678	359530,94	2161840,1	Картометрический метод	2,50	-
2679	359553,33	2161839,42	Картометрический метод	2,50	-
2680	359573	2161832,78	Картометрический метод	2,50	-
2681	359592,06	2161822,45	Картометрический метод	2,50	-
2682	359605,64	2161811,28	Картометрический метод	2,50	-
2683	359632,91	2161786,21	Картометрический метод	2,50	-
2684	359654,79	2161758,02	Картометрический метод	2,50	-
2685	359672,97	2161730,8	Картометрический метод	2,50	-
2686	359714,9	2161653,64	Картометрический метод	2,50	-
2687	359740,24	2161610,17	Картометрический метод	2,50	-
2688	359764,68	2161582,06	Картометрический метод	2,50	-
2689	359778,91	2161573,77	Картометрический метод	2,50	-
2690	359791,83	2161571,29	Картометрический метод	2,50	-
2691	359805,32	2161573,23	Картометрический метод	2,50	-

Сведения о местоположении границ объекта

2692	359820,89	2161578,91	Картометрический метод	2,50	-
2693	359832,4	2161585,17	Картометрический метод	2,50	-
2694	359848,09	2161597,64	Картометрический метод	2,50	-
2695	359890,68	2161626,99	Картометрический метод	2,50	-
2696	359931,22	2161652,23	Картометрический метод	2,50	-
2697	359971,02	2161667,19	Картометрический метод	2,50	-
2698	360001,67	2161681,65	Картометрический метод	2,50	-
2699	360031,85	2161699,2	Картометрический метод	2,50	-
2700	360053,8	2161706,86	Картометрический метод	2,50	-
2701	360088,29	2161756,27	Картометрический метод	2,50	-
2702	360097,01	2161764,17	Картометрический метод	2,50	-
2703	360113,03	2161767,47	Картометрический метод	2,50	-
2704	360124,24	2161771,9	Картометрический метод	2,50	-
2411	360125,39	2161773,65	Картометрический метод	2,50	-
ЗУ(12)					
2705	357624,51	2160279,13	Картометрический метод	2,50	-
2706	357642,08	2160290,01	Картометрический метод	2,50	-
2707	357654,71	2160306,21	Картометрический метод	2,50	-
2708	357659,98	2160323,08	Картометрический метод	2,50	-
2709	357661,22	2160339,99	Картометрический метод	2,50	-
2710	357669,14	2160354,93	Картометрический метод	2,50	-
2711	357673,46	2160367,54	Картометрический метод	2,50	-
2712	357674,25	2160387	Картометрический метод	2,50	-
2713	357679,57	2160402,58	Картометрический метод	2,50	-
2714	357687,16	2160416,04	Картометрический метод	2,50	-
2715	357689,3	2160428,21	Картометрический метод	2,50	-
2716	357688,35	2160444,68	Картометрический метод	2,50	-
2717	357692,71	2160466,82	Картометрический метод	2,50	-
2718	357706,18	2160500,65	Картометрический метод	2,50	-
2719	357730,25	2160546,22	Картометрический метод	2,50	-
2720	357743,69	2160570,69	Картометрический метод	2,50	-
2721	357758,21	2160595,76	Картометрический метод	2,50	-
2722	357770,24	2160618,72	Картометрический метод	2,50	-
2723	357788,04	2160654,53	Картометрический метод	2,50	-
2724	357805,09	2160701,32	Картометрический метод	2,50	-
2725	357813,58	2160731,32	Картометрический метод	2,50	-
2726	357824,32	2160759,54	Картометрический метод	2,50	-
2727	357835,58	2160783,4	Картометрический метод	2,50	-
2728	357851,07	2160812,17	Картометрический метод	2,50	-
2729	357867,94	2160832,91	Картометрический метод	2,50	-
2730	357889,61	2160852,37	Картометрический метод	2,50	-
2731	357912,17	2160867,82	Картометрический метод	2,50	-
2732	357946,42	2160884,05	Картометрический метод	2,50	-
2733	357980,43	2160896,97	Картометрический метод	2,50	-
2734	358007,41	2160911,48	Картометрический метод	2,50	-
2735	358024,08	2160927,65	Картометрический метод	2,50	-
2736	358045,56	2160952,96	Картометрический метод	2,50	-
2737	358061,61	2160986,14	Картометрический метод	2,50	-
2738	358074,07	2161017,74	Картометрический метод	2,50	-
2739	358084,51	2161054,39	Картометрический метод	2,50	-
2740	358097	2161085,62	Картометрический метод	2,50	-

Сведения о местоположении границ объекта

2741	358105,14	2161104,23	Картометрический метод	2,50	-
2742	358107,61	2161117,51	Картометрический метод	2,50	-
2743	358106,37	2161131,77	Картометрический метод	2,50	-
2744	358098,57	2161155,69	Картометрический метод	2,50	-
2745	358097,53	2161175,08	Картометрический метод	2,50	-
2746	358097,12	2161238,67	Картометрический метод	2,50	-
2747	358098,15	2161282,69	Картометрический метод	2,50	-
2748	358105,09	2161345,99	Картометрический метод	2,50	-
2749	358101,65	2161371,15	Картометрический метод	2,50	-
2750	358093,4	2161397,62	Картометрический метод	2,50	-
2751	358082,8	2161427,86	Картометрический метод	2,50	-
2752	358076,22	2161458,79	Картометрический метод	2,50	-
2753	358074,62	2161483,66	Картометрический метод	2,50	-
2754	358075,18	2161519,97	Картометрический метод	2,50	-
2755	358077,75	2161551,21	Картометрический метод	2,50	-
2756	358084,66	2161594,71	Картометрический метод	2,50	-
2757	358090,34	2161621,12	Картометрический метод	2,50	-
2758	358101,15	2161657,79	Картометрический метод	2,50	-
2759	358102,64	2161667,88	Картометрический метод	2,50	-
2760	358154,18	2161701,15	Картометрический метод	2,50	-
2761	358219,83	2161713,94	Картометрический метод	2,50	-
2762	358292,72	2161697,74	Картометрический метод	2,50	-
2763	358361,35	2161664,04	Картометрический метод	2,50	-
2764	358366,88	2161647,66	Картометрический метод	2,50	-
2765	358373,28	2161611,97	Картометрический метод	2,50	-
2766	358381,62	2161582,94	Картометрический метод	2,50	-
2767	358391,98	2161559,29	Картометрический метод	2,50	-
2768	358405,44	2161541,43	Картометрический метод	2,50	-
2769	358429,21	2161522,1	Картометрический метод	2,50	-
2770	358459,82	2161506,31	Картометрический метод	2,50	-
2771	358481,19	2161503,4	Картометрический метод	2,50	-
2772	358500,53	2161505,54	Картометрический метод	2,50	-
2773	358519,99	2161515,38	Картометрический метод	2,50	-
2774	358557,34	2161537,41	Картометрический метод	2,50	-
2775	358568,66	2161538,53	Картометрический метод	2,50	-
2776	358580,43	2161537,48	Картометрический метод	2,50	-
2777	358621,68	2161521,32	Картометрический метод	2,50	-
2778	358635,64	2161520,35	Картометрический метод	2,50	-
2779	358647,25	2161523,69	Картометрический метод	2,50	-
2780	358663,72	2161535,27	Картометрический метод	2,50	-
2781	358670,4	2161538,21	Картометрический метод	2,50	-
2782	358681,87	2161550,56	Картометрический метод	2,50	-
2783	358700,14	2161573,38	Картометрический метод	2,50	-
2784	358716,86	2161608,43	Картометрический метод	2,50	-
2785	358731,33	2161645,22	Картометрический метод	2,50	-
2786	358764,59	2161728,95	Картометрический метод	2,50	-
2787	358794,41	2161778,29	Картометрический метод	2,50	-
2788	358819,38	2161800,43	Картометрический метод	2,50	-
2789	358833,34	2161809,89	Картометрический метод	2,50	-
2790	358841,76	2161820,81	Картометрический метод	2,50	-
2791	358844,66	2161831,91	Картометрический метод	2,50	-

Сведения о местоположении границ объекта

2792	358841,64	2161845	Картометрический метод	2,50	-
2793	358832,33	2161869,97	Картометрический метод	2,50	-
2794	358817,11	2161906,83	Картометрический метод	2,50	-
2795	358811,99	2161927,54	Картометрический метод	2,50	-
2796	358810,67	2161944,36	Картометрический метод	2,50	-
2797	358810,78	2161961,96	Картометрический метод	2,50	-
2798	358813,54	2161977,45	Картометрический метод	2,50	-
2799	358823,48	2161997,23	Картометрический метод	2,50	-
2800	358857,2	2162028,84	Картометрический метод	2,50	-
2801	358901,08	2162052,92	Картометрический метод	2,50	-
2802	358935,23	2162072,07	Картометрический метод	2,50	-
2803	358958,14	2162077,28	Картометрический метод	2,50	-
2804	358992,66	2162077,36	Картометрический метод	2,50	-
2805	359009,12	2162065,86	Картометрический метод	2,50	-
2806	359017,29	2162052,22	Картометрический метод	2,50	-
2807	359025,3	2162033,07	Картометрический метод	2,50	-
2808	359034,26	2162017,99	Картометрический метод	2,50	-
2809	359036,99	2162010,39	Картометрический метод	2,50	-
2810	359051,06	2162007,83	Картометрический метод	2,50	-
2811	359062,47	2162018,43	Картометрический метод	2,50	-
2812	359079,4	2162037,35	Картометрический метод	2,50	-
2813	359094,08	2162057,66	Картометрический метод	2,50	-
2814	359103,08	2162072,63	Картометрический метод	2,50	-
2815	359115,38	2162087,74	Картометрический метод	2,50	-
2816	359121,82	2162098,9	Картометрический метод	2,50	-
2817	359114,88	2162112,63	Картометрический метод	2,50	-
2818	359109,89	2162119,07	Картометрический метод	2,50	-
2819	359108,08	2162128,9	Картометрический метод	2,50	-
2820	359104,6	2162134,28	Картометрический метод	2,50	-
2821	359096,43	2162137,29	Картометрический метод	2,50	-
2822	359084,31	2162137,97	Картометрический метод	2,50	-
2823	359071,33	2162141,91	Картометрический метод	2,50	-
2824	359062,62	2162150,04	Картометрический метод	2,50	-
2825	359054,14	2162161,83	Картометрический метод	2,50	-
2826	359045,23	2162165,19	Картометрический метод	2,50	-
2827	359029,78	2162166,85	Картометрический метод	2,50	-
2828	359018,9	2162163,16	Картометрический метод	2,50	-
2829	359003,43	2162154,93	Картометрический метод	2,50	-
2830	358998	2162153,27	Картометрический метод	2,50	-
2831	358991,71	2162154,88	Картометрический метод	2,50	-
2832	358981,79	2162155,63	Картометрический метод	2,50	-
2833	358968,35	2162151,65	Картометрический метод	2,50	-
2834	358952,22	2162156,92	Картометрический метод	2,50	-
2835	358962,18	2162159,03	Картометрический метод	2,50	-
2836	358970,61	2162169,11	Картометрический метод	2,50	-
2837	359029,3	2162188,28	Картометрический метод	2,50	-
2838	359018,48	2162198,69	Картометрический метод	2,50	-
2839	358886,31	2162186,67	Картометрический метод	2,50	-
2840	358839,1	2162200,99	Картометрический метод	2,50	-
2841	358836,86	2162207,88	Картометрический метод	2,50	-
2842	358894,32	2162294,88	Картометрический метод	2,50	-

Сведения о местоположении границ объекта

2843	358903,33	2162308,33	Картометрический метод	2,50	-
2844	358921,15	2162348,57	Картометрический метод	2,50	-
2845	358913,91	2162378,35	Картометрический метод	2,50	-
2846	358847,96	2162340,52	Картометрический метод	2,50	-
2847	358762,77	2162320,42	Картометрический метод	2,50	-
2848	358723,47	2162333,24	Картометрический метод	2,50	-
2849	358716,91	2162342,72	Картометрический метод	2,50	-
2850	358701,59	2162375,93	Картометрический метод	2,50	-
2851	358666,2	2162420,19	Картометрический метод	2,50	-
2852	358642,88	2162462,04	Картометрический метод	2,50	-
2853	358614,3	2162471,25	Картометрический метод	2,50	-
2854	358578,23	2162458,57	Картометрический метод	2,50	-
2855	358556,22	2162427,03	Картометрический метод	2,50	-
2856	358470,76	2162431,46	Картометрический метод	2,50	-
2857	358458,54	2162432,02	Картометрический метод	2,50	-
2858	358410,46	2162408,89	Картометрический метод	2,50	-
2859	358376,54	2162396,19	Картометрический метод	2,50	-
2860	358329,3	2162389,88	Картометрический метод	2,50	-
2861	358234,73	2162428,96	Картометрический метод	2,50	-
2862	358222,94	2162439,14	Картометрический метод	2,50	-
2863	358206,16	2162473,31	Картометрический метод	2,50	-
2864	358229,43	2162509,22	Картометрический метод	2,50	-
2865	358289,81	2162574,71	Картометрический метод	2,50	-
2866	358311,39	2162623,8	Картометрический метод	2,50	-
2867	358285,78	2162648,75	Картометрический метод	2,50	-
2868	358255,09	2162652,77	Картометрический метод	2,50	-
2869	358158,58	2162561,03	Картометрический метод	2,50	-
2870	358076,24	2162528,94	Картометрический метод	2,50	-
2871	358006	2162512,56	Картометрический метод	2,50	-
2872	357999,84	2162517,75	Картометрический метод	2,50	-
2873	357962,34	2162620,68	Картометрический метод	2,50	-
2874	357961,98	2162623,43	Картометрический метод	2,50	-
2875	357952,09	2162659,4	Картометрический метод	2,50	-
2876	357925,3	2162667,26	Картометрический метод	2,50	-
2877	357790,05	2162730,3	Картометрический метод	2,50	-
2878	357775,29	2162738,5	Картометрический метод	2,50	-
2879	357712,15	2162819,67	Картометрический метод	2,50	-
2880	357676,92	2162836,51	Картометрический метод	2,50	-
2881	357640,39	2162814,24	Картометрический метод	2,50	-
2882	357583,26	2162792,8	Картометрический метод	2,50	-
2883	357551,95	2162788,16	Картометрический метод	2,50	-
2884	357525,95	2162786,1	Картометрический метод	2,50	-
2885	357515,07	2162782,69	Картометрический метод	2,50	-
2886	357496,4	2162779,92	Картометрический метод	2,50	-
2887	357464,54	2162766,84	Картометрический метод	2,50	-
2888	357420,07	2162752,89	Картометрический метод	2,50	-
2889	357335,83	2162717,49	Картометрический метод	2,50	-
2890	357294,83	2162707,34	Картометрический метод	2,50	-
2891	357280,52	2162710,25	Картометрический метод	2,50	-
2892	357255,89	2162734,86	Картометрический метод	2,50	-
2893	357259,11	2162765,44	Картометрический метод	2,50	-

Сведения о местоположении границ объекта

2894	357304,15	2162820,16	Картометрический метод	2,50	-
2895	357366,9	2162840,28	Картометрический метод	2,50	-
2896	357374,94	2162868,45	Картометрический метод	2,50	-
2897	357340,34	2162911,91	Картометрический метод	2,50	-
2898	357335,1	2162911,53	Картометрический метод	2,50	-
2899	357316,22	2162918,48	Картометрический метод	2,50	-
2900	357297,1	2162907,94	Картометрический метод	2,50	-
2901	357290,62	2162889,36	Картометрический метод	2,50	-
2902	357251,85	2162842,7	Картометрический метод	2,50	-
2903	357193,93	2162780,73	Картометрический метод	2,50	-
2904	357148,08	2162755,78	Картометрический метод	2,50	-
2905	357113,48	2162752,98	Картометрический метод	2,50	-
2906	357051,29	2162774,71	Картометрический метод	2,50	-
2907	357047,83	2162776,92	Картометрический метод	2,50	-
2908	356973,89	2162886,14	Картометрический метод	2,50	-
2909	356954,34	2162904,77	Картометрический метод	2,50	-
2910	356951,73	2162908,69	Картометрический метод	2,50	-
2911	356947,8	2162911	Картометрический метод	2,50	-
2912	356898,42	2162958,03	Картометрический метод	2,50	-
2913	356876,15	2162963,99	Картометрический метод	2,50	-
2914	356856,04	2162981	Картометрический метод	2,50	-
2915	356804,49	2163010,97	Картометрический метод	2,50	-
2916	356725,75	2163023,58	Картометрический метод	2,50	-
2917	356723,81	2163048,58	Картометрический метод	2,50	-
2918	356700,67	2163038,08	Картометрический метод	2,50	-
2919	356684,78	2163016,97	Картометрический метод	2,50	-
2920	356675,8	2162998,24	Картометрический метод	2,50	-
2921	356669,38	2162983,6	Картометрический метод	2,50	-
2922	356661,45	2162968,59	Картометрический метод	2,50	-
2923	356653,54	2162953,27	Картометрический метод	2,50	-
2924	356652,6	2162939,47	Картометрический метод	2,50	-
2925	356654,03	2162927,3	Картометрический метод	2,50	-
2926	356660,12	2162913,5	Картометрический метод	2,50	-
2927	356672,86	2162894,16	Картометрический метод	2,50	-
2928	356685,44	2162871,45	Картометрический метод	2,50	-
2929	356694,48	2162852,88	Картометрический метод	2,50	-
2930	356702,5	2162844,05	Картометрический метод	2,50	-
2931	356709,19	2162837,61	Картометрический метод	2,50	-
2932	356726,6	2162830,7	Картометрический метод	2,50	-
2933	356749,63	2162821,27	Картометрический метод	2,50	-
2934	356763,26	2162809,93	Картометрический метод	2,50	-
2935	356779,93	2162791,68	Картометрический метод	2,50	-
2936	356789,73	2162776,8	Картометрический метод	2,50	-
2937	356800,36	2162756,76	Картометрический метод	2,50	-
2938	356806,8	2162734,72	Картометрический метод	2,50	-
2939	356813,24	2162712,67	Картометрический метод	2,50	-
2940	356818,34	2162685,98	Картометрический метод	2,50	-
2941	356825,03	2162650,8	Картометрический метод	2,50	-
2942	356824,06	2162637,61	Картометрический метод	2,50	-
2943	356818,9	2162629,44	Картометрический метод	2,50	-
2944	356810,23	2162624,79	Картометрический метод	2,50	-

Сведения о местоположении границ объекта

2945	356799,53	2162624,64	Картометрический метод	2,50	-
2946	356782,17	2162630,33	Картометрический метод	2,50	-
2947	356763,1	2162640,22	Картометрический метод	2,50	-
2948	356741,05	2162648,16	Картометрический метод	2,50	-
2949	356714,55	2162660,49	Картометрический метод	2,50	-
2950	356672,18	2162678,88	Картометрический метод	2,50	-
2951	356644,65	2162693,61	Картометрический метод	2,50	-
2952	356627,95	2162698,1	Картометрический метод	2,50	-
2953	356604,09	2162698,32	Картометрический метод	2,50	-
2954	356588,44	2162692,46	Картометрический метод	2,50	-
2955	356574,61	2162679,64	Картометрический метод	2,50	-
2956	356568,66	2162668,69	Картометрический метод	2,50	-
2957	356565,01	2162653,55	Картометрический метод	2,50	-
2958	356563,63	2162635,76	Картометрический метод	2,50	-
2959	356568,35	2162610,89	Картометрический метод	2,50	-
2960	356576,07	2162580,03	Картометрический метод	2,50	-
2961	356584,87	2162559,91	Картометрический метод	2,50	-
2962	356597,58	2162541,49	Картометрический метод	2,50	-
2963	356614,13	2162518,95	Картометрический метод	2,50	-
2964	356621,38	2162499,39	Картометрический метод	2,50	-
2965	356625,11	2162483,34	Картометрический метод	2,50	-
2966	356627,57	2162468,46	Картометрический метод	2,50	-
2967	356633,79	2162458,94	Картометрический метод	2,50	-
2968	356641,76	2162451,32	Картометрический метод	2,50	-
2969	356659,64	2162440,47	Картометрический метод	2,50	-
2970	356686,82	2162426,94	Картометрический метод	2,50	-
2971	356720,46	2162412,16	Картометрический метод	2,50	-
2972	356736,06	2162404,87	Картометрический метод	2,50	-
2973	356760,93	2162387,88	Картометрический метод	2,50	-
2974	356772,94	2162378,61	Картометрический метод	2,50	-
2975	356801,92	2162365,76	Картометрический метод	2,50	-
2976	356893,68	2162330,25	Картометрический метод	2,50	-
2977	356935,19	2162313,27	Картометрический метод	2,50	-
2978	356951,22	2162305,39	Картометрический метод	2,50	-
2979	356959,7	2162297,59	Картометрический метод	2,50	-
2980	356964,51	2162290,05	Картометрический метод	2,50	-
2981	356965,33	2162280,3	Картометрический метод	2,50	-
2982	356962,83	2162272,04	Картометрический метод	2,50	-
2983	356958,96	2162266,99	Картометрический метод	2,50	-
2984	356951,15	2162263,8	Картометрический метод	2,50	-
2985	356938,84	2162260,83	Картометрический метод	2,50	-
2986	356925,65	2162259,46	Картометрический метод	2,50	-
2987	356895,78	2162262,07	Картометрический метод	2,50	-
2988	356869,87	2162267,29	Картометрический метод	2,50	-
2989	356843,61	2162272,5	Картометрический метод	2,50	-
2990	356823,16	2162274,08	Картометрический метод	2,50	-
2991	356799,17	2162272,46	Картометрический метод	2,50	-
2992	356784,16	2162266,11	Картометрический метод	2,50	-
2993	356772,32	2162256,85	Картометрический метод	2,50	-
2994	356765,81	2162246,79	Картометрический метод	2,50	-
2995	356756,7	2162226,22	Картометрический метод	2,50	-

Сведения о местоположении границ объекта

2996	356751,52	2162208,88	Картометрический метод	2,50	-
2997	356747,86	2162179,78	Картометрический метод	2,50	-
2998	356743,48	2162143,51	Картометрический метод	2,50	-
2999	356740,09	2162112,8	Картометрический метод	2,50	-
3000	356740,5	2162088,55	Картометрический метод	2,50	-
3001	356741,93	2162064,56	Картометрический метод	2,50	-
3002	356745,25	2162048,6	Картометрический метод	2,50	-
3003	356752,35	2162030,15	Картометрический метод	2,50	-
3004	356763,4	2162014,72	Картометрический метод	2,50	-
3005	356776,48	2162004,26	Картометрический метод	2,50	-
3006	356789,32	2161999,5	Картометрический метод	2,50	-
3007	356816,14	2161992,08	Картометрический метод	2,50	-
3008	356824,05	2161991,61	Картометрический метод	2,50	-
3009	356837,43	2161993,4	Картометрический метод	2,50	-
3010	356852,52	2161998,02	Картометрический метод	2,50	-
3011	356864,28	2162001,88	Картометрический метод	2,50	-
3012	356879,52	2162010,16	Картометрический метод	2,50	-
3013	356891,94	2162020,17	Картометрический метод	2,50	-
3014	356910,45	2162038,07	Картометрический метод	2,50	-
3015	356933,26	2162055,24	Картометрический метод	2,50	-
3016	356951,85	2162063,98	Картометрический метод	2,50	-
3017	356969,13	2162067,47	Картометрический метод	2,50	-
3018	356986,6	2162066,68	Картометрический метод	2,50	-
3019	356998,04	2162063,49	Картометрический метод	2,50	-
3020	357008,44	2162056,29	Картометрический метод	2,50	-
3021	357014,36	2162046,45	Картометрический метод	2,50	-
3022	357016,64	2162021,47	Картометрический метод	2,50	-
3023	357020,38	2161925,76	Картометрический метод	2,50	-
3024	357022,38	2161888,13	Картометрический метод	2,50	-
3025	357017,58	2161881	Картометрический метод	2,50	-
3026	357006,08	2161873,58	Картометрический метод	2,50	-
3027	356988,44	2161871,2	Картометрический метод	2,50	-
3028	356964,68	2161864,29	Картометрический метод	2,50	-
3029	356926,89	2161846,99	Картометрический метод	2,50	-
3030	356898,35	2161836,01	Картометрический метод	2,50	-
3031	356868,72	2161828,03	Картометрический метод	2,50	-
3032	356851,14	2161824,54	Картометрический метод	2,50	-
3033	356831,28	2161824	Картометрический метод	2,50	-
3034	356822,98	2161825,18	Картометрический метод	2,50	-
3035	356818,59	2161827,74	Картометрический метод	2,50	-
3036	356807,26	2161842,55	Картометрический метод	2,50	-
3037	356789,65	2161861,38	Картометрический метод	2,50	-
3038	356773,04	2161878,1	Картометрический метод	2,50	-
3039	356745,49	2161900,48	Картометрический метод	2,50	-
3040	356724,56	2161918,25	Картометрический метод	2,50	-
3041	356694,18	2161935,31	Картометрический метод	2,50	-
3042	356660,01	2161955,27	Картометрический метод	2,50	-
3043	356643,71	2161964,67	Картометрический метод	2,50	-
3044	356625,98	2161971,86	Картометрический метод	2,50	-
3045	356609,34	2161974,83	Картометрический метод	2,50	-
3046	356594,17	2161972,05	Картометрический метод	2,50	-

Сведения о местоположении границ объекта

3047	356577,73	2161963,1	Картометрический метод	2,50	-
3048	356564,25	2161949,38	Картометрический метод	2,50	-
3049	356552,3	2161928,38	Картометрический метод	2,50	-
3050	356542,53	2161898,92	Картометрический метод	2,50	-
3051	356536,32	2161872,37	Картометрический метод	2,50	-
3052	356535,64	2161852,16	Картометрический метод	2,50	-
3053	356537,4	2161832,36	Картометрический метод	2,50	-
3054	356545,94	2161811,01	Картометрический метод	2,50	-
3055	356554,87	2161795,18	Картометрический метод	2,50	-
3056	356563,25	2161785,14	Картометрический метод	2,50	-
3057	356583,18	2161776,51	Картометрический метод	2,50	-
3058	356600,27	2161777,23	Картометрический метод	2,50	-
3059	356619,33	2161782,01	Картометрический метод	2,50	-
3060	356639,16	2161790,5	Картометрический метод	2,50	-
3061	356653,3	2161795,98	Картометрический метод	2,50	-
3062	356670,99	2161796,73	Картометрический метод	2,50	-
3063	356687,95	2161793,47	Картометрический метод	2,50	-
3064	356698,37	2161785,66	Картометрический метод	2,50	-
3065	356704,58	2161776,14	Картометрический метод	2,50	-
3066	356704,75	2161757,8	Картометрический метод	2,50	-
3067	356703,36	2161740,01	Картометрический метод	2,50	-
3068	356703,73	2161724,12	Картометрический метод	2,50	-
3069	356708,69	2161708,13	Картометрический метод	2,50	-
3070	356710,84	2161693,24	Картометрический метод	2,50	-
3071	356712,33	2161679,85	Картометрический метод	2,50	-
3072	356711,14	2161664,51	Картометрический метод	2,50	-
3073	356706	2161648,69	Картометрический метод	2,50	-
3074	356696,21	2161634,22	Картометрический метод	2,50	-
3075	356682,88	2161624,17	Картометрический метод	2,50	-
3076	356668,72	2161619,29	Картометрический метод	2,50	-
3077	356654,94	2161619,63	Картометрический метод	2,50	-
3078	356631,73	2161626,29	Картометрический метод	2,50	-
3079	356616,19	2161632,36	Картометрический метод	2,50	-
3080	356601,29	2161630,2	Картометрический метод	2,50	-
3081	356591,06	2161626,4	Картометрический метод	2,50	-
3082	356577,23	2161613,59	Картометрический метод	2,50	-
3083	356566,62	2161596,94	Картометрический метод	2,50	-
3084	356556,08	2161571,42	Картометрический метод	2,50	-
3085	356547,39	2161538,33	Картометрический метод	2,50	-
3086	356541,66	2161500,48	Картометрический метод	2,50	-
3087	356537,67	2161471,88	Картометрический метод	2,50	-
3088	356529,16	2161456,23	Картометрический метод	2,50	-
3089	356520,07	2161446,98	Картометрический метод	2,50	-
3090	356502,31	2161433,08	Картометрический метод	2,50	-
3091	356472,12	2161416,82	Картометрический метод	2,50	-
3092	356446,68	2161403,82	Картометрический метод	2,50	-
3093	356412,08	2161390,43	Картометрический метод	2,50	-
3094	356390,76	2161381,27	Картометрический метод	2,50	-
3095	356379,23	2161371,92	Картометрический метод	2,50	-
3096	356367,84	2161359,21	Картометрический метод	2,50	-
3097	356358,02	2161345,64	Картометрический метод	2,50	-

Сведения о местоположении границ объекта

3098	356346,97	2161324,99	Картометрический метод	2,50	-
3099	356331,38	2161303,24	Картометрический метод	2,50	-
3100	356313,96	2161281,4	Картометрический метод	2,50	-
3101	356288,04	2161243,61	Картометрический метод	2,50	-
3102	356272,54	2161219,72	Картометрический метод	2,50	-
3103	356256,38	2161189,68	Картометрический метод	2,50	-
3104	356243,18	2161161,91	Картометрический метод	2,50	-
3105	356225,28	2161137	Картометрический метод	2,50	-
3106	356210,14	2161118,93	Картометрический метод	2,50	-
3107	356193,58	2161098,66	Картометрический метод	2,50	-
3108	356171,43	2161079,99	Картометрический метод	2,50	-
3109	356152,81	2161066,53	Картометрический метод	2,50	-
3110	356131,75	2161051,27	Картометрический метод	2,50	-
3111	356113,9	2161039,5	Картометрический метод	2,50	-
3112	356092,76	2161026,07	Картометрический метод	2,50	-
3113	356068,02	2161010,96	Картометрический метод	2,50	-
3114	356033,87	2160994,23	Картометрический метод	2,50	-
3115	356008,41	2160981,84	Картометрический метод	2,50	-
3116	355984,05	2160971,94	Картометрический метод	2,50	-
3117	355962,76	2160962,17	Картометрический метод	2,50	-
3118	355948,76	2160953,33	Картометрический метод	2,50	-
3119	355940,54	2160945,33	Картометрический метод	2,50	-
3120	355930,22	2160929	Картометрический метод	2,50	-
3121	355924,1	2160914,67	Картометрический метод	2,50	-
3122	355916,79	2160892,35	Картометрический метод	2,50	-
3123	355905,91	2160853,36	Картометрический метод	2,50	-
3124	355897,83	2160820	Картометрический метод	2,50	-
3125	355890,09	2160793,37	Картометрический метод	2,50	-
3126	355878,16	2160764,74	Картометрический метод	2,50	-
3127	355868,62	2160737,43	Картометрический метод	2,50	-
3128	355865,69	2160719,88	Картометрический метод	2,50	-
3129	355859,06	2160688,71	Картометрический метод	2,50	-
3130	355852,75	2160656,96	Картометрический метод	2,50	-
3131	355847,1	2160631,64	Картометрический метод	2,50	-
3132	355840,73	2160608,75	Картометрический метод	2,50	-
3133	355833,87	2160590,11	Картометрический метод	2,50	-
3134	355827,08	2160569,95	Картометрический метод	2,50	-
3135	355818,49	2160541,76	Картометрический метод	2,50	-
3136	355805,65	2160498,41	Картометрический метод	2,50	-
3137	355784,77	2160435,46	Картометрический метод	2,50	-
3138	355764,21	2160379,24	Картометрический метод	2,50	-
3139	355750,79	2160342,29	Картометрический метод	2,50	-
3140	355729,24	2160280,84	Картометрический метод	2,50	-
3141	355715,57	2160242,35	Картометрический метод	2,50	-
3142	355708,48	2160229,51	Картометрический метод	2,50	-
3143	355695,93	2160215,22	Картометрический метод	2,50	-
3144	355677,89	2160200,7	Картометрический метод	2,50	-
3145	355662,69	2160191,49	Картометрический метод	2,50	-
3146	355640,52	2160180,77	Картометрический метод	2,50	-
3147	355618,76	2160174,65	Картометрический метод	2,50	-
3148	355598,47	2160170,13	Картометрический метод	2,50	-

Сведения о местоположении границ объекта

3149	355573,16	2160168,45	Картометрический метод	2,50	-
3150	355555,88	2160164,96	Картометрический метод	2,50	-
3151	355535,37	2160158,28	Картометрический метод	2,50	-
3152	355513,78	2160148,2	Картометрический метод	2,50	-
3153	355489,27	2160134,93	Картометрический метод	2,50	-
3154	355468,76	2160120,92	Картометрический метод	2,50	-
3155	355439,97	2160100,43	Картометрический метод	2,50	-
3156	355423,82	2160084,77	Картометрический метод	2,50	-
3157	355411,91	2160069,89	Картометрический метод	2,50	-
3158	355401,62	2160052,95	Картометрический метод	2,50	-
3159	355397,73	2160036,58	Картометрический метод	2,50	-
3160	355394,28	2160016,86	Картометрический метод	2,50	-
3161	355396,35	2159989,74	Картометрический метод	2,50	-
3162	355399,91	2159970,63	Картометрический метод	2,50	-
3163	355409,35	2159949,62	Картометрический метод	2,50	-
3164	355421,37	2159933	Картометрический метод	2,50	-
3165	355435,49	2159917,4	Картометрический метод	2,50	-
3166	355449,39	2159906,67	Картометрический метод	2,50	-
3167	355469,68	2159896,83	Картометрический метод	2,50	-
3168	355488,05	2159889,04	Картометрический метод	2,50	-
3169	355503,23	2159884,49	Картометрический метод	2,50	-
3170	355547,24	2159870,45	Картометрический метод	2,50	-
3171	355582,23	2159860,01	Картометрический метод	2,50	-
3172	355618,3	2159852,97	Картометрический метод	2,50	-
3173	355653,64	2159848,96	Картометрический метод	2,50	-
3174	355689,92	2159844,08	Картометрический метод	2,50	-
3175	355724,38	2159839,11	Картометрический метод	2,50	-
3176	355748,27	2159830,95	Картометрический метод	2,50	-
3177	355766,75	2159820,42	Картометрический метод	2,50	-
3178	355783,17	2159808,27	Картометрический метод	2,50	-
3179	355799,7	2159793,37	Картометрический метод	2,50	-
3180	355812,09	2159782,28	Картометрический метод	2,50	-
3181	355823,31	2159769,91	Картометрический метод	2,50	-
3182	355833,37	2159763,61	Картометрический метод	2,50	-
3183	355841,69	2159762,13	Картометрический метод	2,50	-
3184	355852,9	2159764,44	Картометрический метод	2,50	-
3185	355861,79	2159763,89	Картометрический метод	2,50	-
3186	355868,02	2159761,1	Картометрический метод	2,50	-
3187	355875,12	2159752,23	Картометрический метод	2,50	-
3188	355885,04	2159741,95	Картометрический метод	2,50	-
3189	355895,34	2159736,88	Картометрический метод	2,50	-
3190	355904,26	2159735,73	Картометрический метод	2,50	-
3191	355914,9	2159737,09	Картометрический метод	2,50	-
3192	355926,35	2159733,91	Картометрический метод	2,50	-
3193	355935,48	2159734,91	Картометрический метод	2,50	-
3194	355945,6	2159741,45	Картометрический метод	2,50	-
3195	355955,46	2159746,76	Картометрический метод	2,50	-
3196	355962,09	2159749,18	Картометрический метод	2,50	-
3197	355970,52	2159757,29	Картометрический метод	2,50	-
3198	355974,24	2159758,26	Картометрический метод	2,50	-
3199	355989,65	2159762,58	Картометрический метод	2,50	-

Сведения о местоположении границ объекта

3200	356013,01	2159774,27	Картометрический метод	2,50	-
3201	356066,5	2159810,78	Картометрический метод	2,50	-
3202	356102,5	2159841,65	Картометрический метод	2,50	-
3203	356118,95	2159857,64	Картометрический метод	2,50	-
3204	356131,95	2159875,62	Картометрический метод	2,50	-
3205	356142,31	2159898,07	Картометрический метод	2,50	-
3206	356162,24	2159940,19	Картометрический метод	2,50	-
3207	356177,57	2159968,05	Картометрический метод	2,50	-
3208	356190,72	2159989,71	Картометрический метод	2,50	-
3209	356214,47	2160020,98	Картометрический метод	2,50	-
3210	356231,69	2160040,36	Картометрический метод	2,50	-
3211	356248,69	2160057,59	Картометрический метод	2,50	-
3212	356266,52	2160069,96	Картометрический метод	2,50	-
3213	356287,92	2160077,29	Картометрический метод	2,50	-
3214	356304,66	2160078,92	Картометрический метод	2,50	-
3215	356323,48	2160075,12	Картометрический метод	2,50	-
3216	356347,01	2160060,83	Картометрический метод	2,50	-
3217	356364,75	2160046,29	Картометрический метод	2,50	-
3218	356382,74	2160025,96	Картометрический метод	2,50	-
3219	356398,75	2160001,56	Картометрический метод	2,50	-
3220	356426,61	2159942,81	Картометрический метод	2,50	-
3221	356443,14	2159906,21	Картометрический метод	2,50	-
3222	356455,71	2159876,47	Картометрический метод	2,50	-
3223	356479,53	2159833,75	Картометрический метод	2,50	-
3224	356502,84	2159795,91	Картометрический метод	2,50	-
3225	356521,85	2159773,17	Картометрический метод	2,50	-
3226	356542,56	2159746,22	Картометрический метод	2,50	-
3227	356559,5	2159721,56	Картометрический метод	2,50	-
3228	356577,4	2159688,68	Картометрический метод	2,50	-
3229	356591,89	2159656,88	Картометрический метод	2,50	-
3230	356603,5	2159620,99	Картометрический метод	2,50	-
3231	356611,78	2159598,71	Картометрический метод	2,50	-
3232	356623,25	2159551,81	Картометрический метод	2,50	-
3233	356635,03	2159500,07	Картометрический метод	2,50	-
3234	356637,68	2159491,47	Картометрический метод	2,50	-
3235	356649,62	2159480,51	Картометрический метод	2,50	-
3236	356657,98	2159467,1	Картометрический метод	2,50	-
3237	356657,49	2159456,99	Картометрический метод	2,50	-
3238	356656,94	2159448,26	Картометрический метод	2,50	-
3239	356644,42	2159429,84	Картометрический метод	2,50	-
3240	356638	2159419,02	Картометрический метод	2,50	-
3241	356622,01	2159417,43	Картометрический метод	2,50	-
3242	356631,01	2159412,88	Картометрический метод	2,50	-
3243	356643,2	2159400,11	Картометрический метод	2,50	-
3244	356652,72	2159395,04	Картометрический метод	2,50	-
3245	356660,53	2159391,83	Картометрический метод	2,50	-
3246	356666,04	2159391,48	Картометрический метод	2,50	-
3247	356670,57	2159392,92	Картометрический метод	2,50	-
3248	356675,58	2159396,21	Картометрический метод	2,50	-
3249	356684,25	2159399,81	Картометрический метод	2,50	-
3250	356689,19	2159400,71	Картометрический метод	2,50	-

Сведения о местоположении границ объекта

3251	356694	2159399,23	Картометрический метод	2,50	-
3252	356702,08	2159393,28	Картометрический метод	2,50	-
3253	356712,48	2159384,13	Картометрический метод	2,50	-
3254	356726,09	2159377,45	Картометрический метод	2,50	-
3255	356743,42	2159374,75	Картометрический метод	2,50	-
3256	356754,3	2159378,07	Картометрический метод	2,50	-
3257	356765,62	2159389,83	Картометрический метод	2,50	-
3258	356778,89	2159397,98	Картометрический метод	2,50	-
3259	356795,16	2159404,61	Картометрический метод	2,50	-
3260	356808,85	2159421,95	Картометрический метод	2,50	-
3261	356821,66	2159443,29	Картометрический метод	2,50	-
3262	356853,85	2159463,48	Картометрический метод	2,50	-
3263	356897,28	2159535,91	Картометрический метод	2,50	-
3264	356896,2	2159562,5	Картометрический метод	2,50	-
3265	356894,32	2159577,43	Картометрический метод	2,50	-
3266	356889,42	2159602,19	Картометрический метод	2,50	-
3267	356884,33	2159621,8	Картометрический метод	2,50	-
3268	356880,1	2159648,42	Картометрический метод	2,50	-
3269	356874,72	2159666,19	Картометрический метод	2,50	-
3270	356860,88	2159694,67	Картометрический метод	2,50	-
3271	356842,57	2159725,55	Картометрический метод	2,50	-
3272	356825,58	2159750,06	Картометрический метод	2,50	-
3273	356813,68	2159765,78	Картометрический метод	2,50	-
3274	356803,79	2159786,33	Картометрический метод	2,50	-
3275	356794,25	2159818,25	Картометрический метод	2,50	-
3276	356787,07	2159855,75	Картометрический метод	2,50	-
3277	356788,38	2159881,1	Картометрический метод	2,50	-
3278	356791,58	2159904,66	Картометрический метод	2,50	-
3279	356788,83	2159930,96	Картометрический метод	2,50	-
3280	356783,46	2159959	Картометрический метод	2,50	-
3281	356784,18	2159990,73	Картометрический метод	2,50	-
3282	356793,05	2160020	Картометрический метод	2,50	-
3283	356805,57	2160049,77	Картометрический метод	2,50	-
3284	356824,44	2160086,35	Картометрический метод	2,50	-
3285	356853,06	2160127,3	Картометрический метод	2,50	-
3286	356865,49	2160149,37	Картометрический метод	2,50	-
3287	356875,97	2160174,66	Картометрический метод	2,50	-
3288	356925,86	2160257,11	Картометрический метод	2,50	-
3289	356996,33	2160265,2	Картометрический метод	2,50	-
3290	357026,37	2160265,88	Картометрический метод	2,50	-
3291	357083,87	2160275,93	Картометрический метод	2,50	-
3292	357132	2160295,06	Картометрический метод	2,50	-
3293	357153,64	2160295,09	Картометрический метод	2,50	-
3294	357178,25	2160293,39	Картометрический метод	2,50	-
3295	357210,17	2160303,48	Картометрический метод	2,50	-
3296	357225,92	2160303,66	Картометрический метод	2,50	-
3297	357242,23	2160298,37	Картометрический метод	2,50	-
3298	357271,38	2160293,16	Картометрический метод	2,50	-
3299	357302,06	2160286,17	Картометрический метод	2,50	-
3300	357340,15	2160276,14	Картометрический метод	2,50	-
3301	357388,49	2160267,02	Картометрический метод	2,50	-

Сведения о местоположении границ объекта

3302	357415,41	2160262,46	Картометрический метод	2,50	-
3303	357430,65	2160256,4	Картометрический метод	2,50	-
3304	357443,51	2160255,38	Картометрический метод	2,50	-
3305	357465,97	2160263,14	Картометрический метод	2,50	-
3306	357478,74	2160264,68	Картометрический метод	2,50	-
3307	357496,37	2160263,84	Картометрический метод	2,50	-
3308	357513,79	2160268,65	Картометрический метод	2,50	-
3309	357528,29	2160273,56	Картометрический метод	2,50	-
3310	357545,49	2160274,54	Картометрический метод	2,50	-
3311	357558,1	2160270,21	Картометрический метод	2,50	-
3312	357578,29	2160269,45	Картометрический метод	2,50	-
3313	357604,54	2160273,3	Картометрический метод	2,50	-
2705	357624,51	2160279,13	Картометрический метод	2,50	-
3314	357831,67	2161045,91	Картометрический метод	2,50	-
3315	357856,43	2161078,7	Картометрический метод	2,50	-
3316	357861,33	2161118,6	Картометрический метод	2,50	-
3317	357858,53	2161204,71	Картометрический метод	2,50	-
3318	357824,22	2161311,83	Картометрический метод	2,50	-
3319	357795,52	2161327,23	Картометрический метод	2,50	-
3320	357721,3	2161348,24	Картометрический метод	2,50	-
3321	357664,6	2161365,04	Картометрический метод	2,50	-
3322	357626,79	2161360,84	Картометрический метод	2,50	-
3323	357584,78	2161308,33	Картометрический метод	2,50	-
3324	357603,69	2161254,42	Картометрический метод	2,50	-
3325	357634,49	2161235,52	Картометрический метод	2,50	-
3326	357652,69	2161230,62	Картометрический метод	2,50	-
3327	357703,1	2161099,7	Картометрический метод	2,50	-
3328	357789,8	2161062,07	Картометрический метод	2,50	-
3314	357831,67	2161045,91	Картометрический метод	2,50	-
3329	358025,07	2162334,08	Картометрический метод	2,50	-
3330	357992,9	2162419,39	Картометрический метод	2,50	-
3331	357846,52	2162427,44	Картометрический метод	2,50	-
3332	357833,65	2162459,63	Картометрический метод	2,50	-
3333	357767,7	2162458,02	Картометрический метод	2,50	-
3334	357725,88	2162411,34	Картометрический метод	2,50	-
3335	357582,6	2162426,18	Картометрический метод	2,50	-
3336	357538,93	2162465,98	Картометрический метод	2,50	-
3337	357561,81	2162536,88	Картометрический метод	2,50	-
3338	357666,37	2162609,31	Картометрический метод	2,50	-
3339	357651,89	2162684,96	Картометрический метод	2,50	-
3340	357754,87	2162738,9	Картометрический метод	2,50	-
3341	357727,84	2162776,02	Картометрический метод	2,50	-
3342	357692,59	2162804,15	Картометрический метод	2,50	-
3343	357670,84	2162788,02	Картометрический метод	2,50	-
3344	357669,58	2162768,66	Картометрический метод	2,50	-
3345	357621,33	2162742,9	Картометрический метод	2,50	-
3346	357621,69	2162668,1	Картометрический метод	2,50	-
3347	357389,7	2162541,71	Картометрический метод	2,50	-
3348	357410,34	2162616,6	Картометрический метод	2,50	-

Сведения о местоположении границ объекта

3349	357363,97	2162573,62	Картометрический метод	2,50	-
3350	357352,23	2162536,32	Картометрический метод	2,50	-
3351	357400,01	2162438,02	Картометрический метод	2,50	-
3352	357510,17	2162508,9	Картометрический метод	2,50	-
3353	357536,08	2162421	Картометрический метод	2,50	-
3354	357730	2162391,07	Картометрический метод	2,50	-
3355	357775,23	2162437,11	Картометрический метод	2,50	-
3356	357830,44	2162398,46	Картометрический метод	2,50	-
3357	357827,22	2162350,18	Картометрический метод	2,50	-
3358	357991,26	2162385,6	Картометрический метод	2,50	-
3359	358002,96	2162349,71	Картометрический метод	2,50	-
3360	357828,83	2162301,89	Картометрический метод	2,50	-
3361	357849,74	2162272,92	Картометрический метод	2,50	-
3362	357901,58	2162310,69	Картометрический метод	2,50	-
3329	358025,07	2162334,08	Картометрический метод	2,50	-
ЗУ1(13)					
3363	364276,42	2165291,68	Картометрический метод	2,50	-
3364	364298,16	2165317,53	Картометрический метод	2,50	-
3365	364309,69	2165329,51	Картометрический метод	2,50	-
3366	364321,87	2165340,39	Картометрический метод	2,50	-
3367	364330	2165346,56	Картометрический метод	2,50	-
3368	364436,98	2165538,66	Картометрический метод	2,50	-
3369	364655,64	2165914,18	Картометрический метод	2,50	-
3370	364652,85	2165914,21	Картометрический метод	2,50	-
3371	364472,14	2165604,55	Картометрический метод	2,50	-
3372	364395,27	2165468,21	Картометрический метод	2,50	-
3373	364358,44	2165402,88	Картометрический метод	2,50	-
3374	364290,28	2165348,39	Картометрический метод	2,50	-
3375	364283,05	2165338,48	Картометрический метод	2,50	-
3376	364267,04	2165317,92	Картометрический метод	2,50	-
3363	364276,42	2165291,68	Картометрический метод	2,50	-
ЗУ1(14)					
3377	363980,19	2165380,1	Картометрический метод	2,50	-
3378	364002,62	2165379,71	Картометрический метод	2,50	-
3379	364031,08	2165396,32	Картометрический метод	2,50	-
3380	364240,57	2165741,34	Картометрический метод	2,50	-
3381	364208,15	2165760,35	Картометрический метод	2,50	-
3382	364199,99	2165860,58	Картометрический метод	2,50	-
3383	364366,98	2165941,42	Картометрический метод	2,50	-
3384	364346,53	2165937,93	Картометрический метод	2,50	-
3385	364241,29	2165914,9	Картометрический метод	2,50	-
3386	364236,31	2165919,12	Картометрический метод	2,50	-
3387	364163,21	2165909,14	Картометрический метод	2,50	-
3388	364190,61	2165735,17	Картометрический метод	2,50	-
3389	364076,31	2165509,28	Картометрический метод	2,50	-
3377	363980,19	2165380,1	Картометрический метод	2,50	-
ЗУ1(15)					
3390	363957,79	2164927,51	Картометрический метод	2,50	-
3391	363957,79	2164951,66	Картометрический метод	2,50	-
3392	363941,06	2164971,28	Картометрический метод	2,50	-
3393	363968,44	2165021,07	Картометрический метод	2,50	-

Сведения о местоположении границ объекта

3394	363995,82	2165002,97	Картометрический метод	2,50	-
3395	363998,86	2165007,49	Картометрический метод	2,50	-
3396	364001,9	2165036,16	Картометрический метод	2,50	-
3397	364027,76	2165072,38	Картометрический метод	2,50	-
3398	364029,28	2165114,63	Картометрический метод	2,50	-
3399	364067,31	2165104,07	Картометрический метод	2,50	-
3400	364068,83	2165085,96	Картометрический метод	2,50	-
3401	364081	2165085,96	Картометрический метод	2,50	-
3402	364074,92	2165123,68	Картометрический метод	2,50	-
3403	364097,74	2165125,19	Картометрический метод	2,50	-
3404	364100,78	2165104,07	Картометрический метод	2,50	-
3405	364122,7	2165106,33	Картометрический метод	2,50	-
3406	364142,45	2165131,77	Картометрический метод	2,50	-
3407	364096,22	2165149,33	Картометрический метод	2,50	-
3408	364103,82	2165182,53	Картометрический метод	2,50	-
3409	364144,89	2165199,13	Картометрический метод	2,50	-
3410	364143,37	2165218,74	Картометрический метод	2,50	-
3411	364117,51	2165236,85	Картометрический метод	2,50	-
3412	364092,51	2165228,52	Картометрический метод	2,50	-
3413	363965,72	2165109,35	Картометрический метод	2,50	-
3414	363929,96	2165103,69	Картометрический метод	2,50	-
3415	363882,39	2165039,47	Картометрический метод	2,50	-
3416	363835,7	2164876,11	Картометрический метод	2,50	-
3417	363802,71	2164896,89	Картометрический метод	2,50	-
3418	363728,5	2164963,08	Картометрический метод	2,50	-
3419	363679,98	2164898,44	Картометрический метод	2,50	-
3420	363657,01	2165037,26	Картометрический метод	2,50	-
3421	363650,15	2165078,7	Картометрический метод	2,50	-
3422	363658,45	2165151,53	Картометрический метод	2,50	-
3423	363675,08	2165297,49	Картометрический метод	2,50	-
3424	363614,93	2165271,08	Картометрический метод	2,50	-
3425	363588,97	2165272,84	Картометрический метод	2,50	-
3426	363568,74	2165307,4	Картометрический метод	2,50	-
3427	363626,48	2165338,68	Картометрический метод	2,50	-
3428	363626,6	2165374,33	Картометрический метод	2,50	-
3429	363657,38	2165384,59	Картометрический метод	2,50	-
3430	363683,22	2165368,91	Картометрический метод	2,50	-
3431	363692,5	2165450,31	Картометрический метод	2,50	-
3432	363672,32	2165460,81	Картометрический метод	2,50	-
3433	363629,06	2165436,77	Картометрический метод	2,50	-
3434	363622,72	2165434,97	Картометрический метод	2,50	-
3435	363488,25	2165458,46	Картометрический метод	2,50	-
3436	363487,6	2165475,08	Картометрический метод	2,50	-
3437	363410,57	2165438,85	Картометрический метод	2,50	-
3438	363335,73	2165596,29	Картометрический метод	2,50	-
3439	363096,69	2165542,57	Картометрический метод	2,50	-
3440	363078,12	2165410,87	Картометрический метод	2,50	-
3441	363237,15	2165352,24	Картометрический метод	2,50	-
3442	363202,09	2165233,52	Картометрический метод	2,50	-
3443	363213,24	2165200,41	Картометрический метод	2,50	-
3444	363212,07	2165180,13	Картометрический метод	2,50	-

Сведения о местоположении границ объекта

3445	363101,18	2165203,69	Картометрический метод	2,50	-
3446	363040,48	2165188,67	Картометрический метод	2,50	-
3447	362797,04	2165084	Картометрический метод	2,50	-
3448	362477,14	2164939,28	Картометрический метод	2,50	-
3449	362545,14	2164790,42	Картометрический метод	2,50	-
3450	362507,74	2164759,88	Картометрический метод	2,50	-
3451	362514,38	2164754,95	Картометрический метод	2,50	-
3452	362571,16	2164761,35	Картометрический метод	2,50	-
3453	362573,97	2164762,38	Картометрический метод	2,50	-
3454	362573,69	2164764,97	Картометрический метод	2,50	-
3455	362568,13	2164774,57	Картометрический метод	2,50	-
3456	362576,24	2164779,34	Картометрический метод	2,50	-
3457	362581,6	2164770,39	Картометрический метод	2,50	-
3458	362588,1	2164763,36	Картометрический метод	2,50	-
3459	362783,29	2164780,19	Картометрический метод	2,50	-
3460	362996,5	2164800,95	Картометрический метод	2,50	-
3461	363022,98	2164791,89	Картометрический метод	2,50	-
3462	363028,6	2164797,27	Картометрический метод	2,50	-
3463	363028,32	2164810,85	Картометрический метод	2,50	-
3464	363036,51	2164811,78	Картометрический метод	2,50	-
3465	363067,49	2164769,65	Картометрический метод	2,50	-
3466	363144,77	2164654,71	Картометрический метод	2,50	-
3467	363243,85	2164554,91	Картометрический метод	2,50	-
3468	363306,29	2164480,34	Картометрический метод	2,50	-
3469	363388,51	2164363,5	Картометрический метод	2,50	-
3470	363396,83	2164357,79	Картометрический метод	2,50	-
3471	363407,52	2164356,84	Картометрический метод	2,50	-
3472	363427,31	2164361,1	Картометрический метод	2,50	-
3473	363468,01	2164373,6	Картометрический метод	2,50	-
3474	363481,89	2164378,28	Картометрический метод	2,50	-
3475	363509,38	2164390,62	Картометрический метод	2,50	-
3476	363534,62	2164406	Картометрический метод	2,50	-
3477	363546,95	2164414,99	Картометрический метод	2,50	-
3478	363571,64	2164434,28	Картометрический метод	2,50	-
3479	363583,44	2164444,33	Картометрический метод	2,50	-
3480	363605,47	2164464,61	Картометрический метод	2,50	-
3481	363615,72	2164475,06	Картометрический метод	2,50	-
3482	363624,83	2164485,73	Картометрический метод	2,50	-
3483	363633,4	2164497,53	Картометрический метод	2,50	-
3484	363646,48	2164521,92	Картометрический метод	2,50	-
3485	363663,28	2164551,23	Картометрический метод	2,50	-
3486	363676,56	2164573,79	Картометрический метод	2,50	-
3487	363696,88	2164603,49	Картометрический метод	2,50	-
3488	363718,49	2164628,46	Картометрический метод	2,50	-
3489	363730,4	2164642,31	Картометрический метод	2,50	-
3490	363795,99	2164716,85	Картометрический метод	2,50	-
3491	363851,42	2164780,82	Картометрический метод	2,50	-
3492	363893,54	2164828,48	Картометрический метод	2,50	-
3493	363899,99	2164876,21	Картометрический метод	2,50	-
3494	363915,2	2164916,95	Картометрический метод	2,50	-
3495	363950,19	2164916,95	Картометрический метод	2,50	-

Сведения о местоположении границ объекта

3390	363957,79	2164927,51	Картометрический метод	2,50	-
3496	362753,55	2164827,76	Картометрический метод	2,50	-
3497	362774,91	2164925,92	Картометрический метод	2,50	-
3498	362744,85	2164966,21	Картометрический метод	2,50	-
3499	362666,49	2164934,61	Картометрический метод	2,50	-
3500	362649,74	2164779,7	Картометрический метод	2,50	-
3496	362753,55	2164827,76	Картометрический метод	2,50	-
ЗУ1(16)					
3501	363797,74	2165333,08	Картометрический метод	2,50	-
3502	363800	2165354,74	Картометрический метод	2,50	-
3503	363786,46	2165384,97	Картометрический метод	2,50	-
3504	363754,43	2165392,19	Картометрический метод	2,50	-
3505	363723,85	2165393,09	Картометрический метод	2,50	-
3506	363716,83	2165342,47	Картометрический метод	2,50	-
3507	363766,23	2165318,01	Картометрический метод	2,50	-
3508	363778,34	2165319,54	Картометрический метод	2,50	-
3501	363797,74	2165333,08	Картометрический метод	2,50	-
ЗУ1(17)					
3509	362946,86	2165221,94	Картометрический метод	2,50	-
3510	362887,13	2165428,57	Картометрический метод	2,50	-
3511	363002,43	2165618,02	Картометрический метод	2,50	-
3512	363048,85	2165738,47	Картометрический метод	2,50	-
3513	363097,42	2165829,9	Картометрический метод	2,50	-
3514	363089,31	2165833,22	Картометрический метод	2,50	-
3515	363043,9	2165756,33	Картометрический метод	2,50	-
3516	363026,79	2165754,05	Картометрический метод	2,50	-
3517	362985,74	2165738,09	Картометрический метод	2,50	-
3518	362954,95	2165735,81	Картометрический метод	2,50	-
3519	362925,31	2165730,11	Картометрический метод	2,50	-
3520	362876,27	2165670,81	Картометрический метод	2,50	-
3521	362835,22	2165578,44	Картометрический метод	2,50	-
3522	362627,69	2165457,57	Картометрический метод	2,50	-
3523	362629,97	2165521,43	Картометрический метод	2,50	-
3524	362658,47	2165551,08	Картометрический метод	2,50	-
3525	362586,5	2165650,56	Картометрический метод	2,50	-
3526	362614,22	2165684,25	Картометрический метод	2,50	-
3527	362582,35	2165801,25	Картометрический метод	2,50	-
3528	362486,18	2165725,62	Картометрический метод	2,50	-
3529	362487,08	2165755,4	Картометрический метод	2,50	-
3530	362476,25	2165766,22	Картометрический метод	2,50	-
3531	362437,45	2165737,35	Картометрический метод	2,50	-
3532	362450,08	2165703,96	Картометрический метод	2,50	-
3533	362248,65	2165510,33	Картометрический метод	2,50	-
3534	362233,4	2165485,98	Картометрический метод	2,50	-
3535	362122,57	2165535,24	Картометрический метод	2,50	-
3536	362025,56	2165561,42	Картометрический метод	2,50	-
3537	361875,77	2165622,78	Картометрический метод	2,50	-
3538	361603,24	2165660,68	Картометрический метод	2,50	-
3539	361530,23	2165803,29	Картометрический метод	2,50	-
3540	361352,65	2165870,37	Картометрический метод	2,50	-

Сведения о местоположении границ объекта

3541	361165,53	2165944,52	Картометрический метод	2,50	-
3542	361172,72	2166101,91	Картометрический метод	2,50	-
3543	361180,3	2166306,68	Картометрический метод	2,50	-
3544	361356,36	2166313,18	Картометрический метод	2,50	-
3545	361380,9	2166449,41	Картометрический метод	2,50	-
3546	361372,61	2166513,07	Картометрический метод	2,50	-
3547	361547,59	2166507,66	Картометрический метод	2,50	-
3548	361707,93	2166486,53	Картометрический метод	2,50	-
3549	361736,24	2166415,63	Картометрический метод	2,50	-
3550	361838,22	2166401,69	Картометрический метод	2,50	-
3551	361830,47	2166270,26	Картометрический метод	2,50	-
3552	362202,74	2166249,18	Картометрический метод	2,50	-
3553	362223,81	2166231,52	Картометрический метод	2,50	-
3554	362591,93	2166195,2	Картометрический метод	2,50	-
3555	362844,05	2166189,67	Картометрический метод	2,50	-
3556	362921,55	2166182,85	Картометрический метод	2,50	-
3557	362913,49	2166515,75	Картометрический метод	2,50	-
3558	362505,26	2166566,28	Картометрический метод	2,50	-
3559	362433,97	2166579,92	Картометрический метод	2,50	-
3560	362283,41	2166604,6	Картометрический метод	2,50	-
3561	362326,74	2166618,28	Картометрический метод	2,50	-
3562	362326,74	2166691,26	Картометрический метод	2,50	-
3563	362370,07	2166670,74	Картометрический метод	2,50	-
3564	362370,07	2166714,07	Картометрический метод	2,50	-
3565	362360,95	2166725,47	Картометрический метод	2,50	-
3566	362301,65	2166718,63	Картометрический метод	2,50	-
3567	362274,28	2166759,68	Картометрический метод	2,50	-
3568	362217,27	2166686,7	Картометрический метод	2,50	-
3569	362219,55	2166631,97	Картометрический метод	2,50	-
3570	362269,72	2166611,44	Картометрический метод	2,50	-
3571	362272,01	2166586,35	Картометрический метод	2,50	-
3572	362251,48	2166474,6	Картометрический метод	2,50	-
3573	362242,35	2166486	Картометрический метод	2,50	-
3574	362242,35	2166517,94	Картометрический метод	2,50	-
3575	362219,55	2166522,49	Картометрический метод	2,50	-
3576	362194,46	2166479,16	Картометрический метод	2,50	-
3577	362151,13	2166486	Картометрический метод	2,50	-
3578	362173,94	2166426,71	Картометрический метод	2,50	-
3579	362128,32	2166369,69	Картометрический метод	2,50	-
3580	362023,42	2166397,06	Картометрический метод	2,50	-
3581	362048,5	2166415,3	Картометрический метод	2,50	-
3582	362048,5	2166460,92	Картометрический метод	2,50	-
3583	361982,36	2166458,64	Картометрический метод	2,50	-
3584	361968,68	2166492,85	Картометрический метод	2,50	-
3585	361955	2166495,13	Картометрический метод	2,50	-
3586	361925,35	2166454,08	Картометрический метод	2,50	-
3587	361925,35	2166495,13	Картометрический метод	2,50	-
3588	361955	2166600,04	Картометрический метод	2,50	-
3589	361950,44	2166636,52	Картометрический метод	2,50	-
3590	361959,56	2166711,79	Картометрический метод	2,50	-
3591	361986,93	2166725,47	Картометрический метод	2,50	-

Сведения о местоположении границ объекта

3592	362012,01	2166777,92	Картометрический метод	2,50	-
3593	362002,89	2166860,03	Картометрический метод	2,50	-
3594	361973,24	2166862,31	Картометрический метод	2,50	-
3595	361993,77	2167104,05	Картометрический метод	2,50	-
3596	362009,73	2167263,69	Картометрический метод	2,50	-
3597	361836,41	2167297,91	Картометрический метод	2,50	-
3598	361790,79	2167400,53	Картометрический метод	2,50	-
3599	361720,09	2167380	Картометрический метод	2,50	-
3600	361733,78	2167350,36	Картометрический метод	2,50	-
3601	361729,22	2167322,99	Картометрический метод	2,50	-
3602	361695,01	2167302,47	Картометрический метод	2,50	-
3603	361676,76	2167275,1	Картометрический метод	2,50	-
3604	361651,68	2167224,93	Картометрический метод	2,50	-
3605	361626,59	2167202,12	Картометрический метод	2,50	-
3606	361585,54	2167197,56	Картометрический метод	2,50	-
3607	361549,05	2167240,89	Картометрический метод	2,50	-
3608	361510,28	2167254,57	Картометрический метод	2,50	-
3609	361501,16	2167222,64	Картометрический метод	2,50	-
3610	361480,63	2167174,75	Картометрический метод	2,50	-
3611	361407,65	2167161,07	Картометрический метод	2,50	-
3612	361387,13	2167170,19	Картометрический метод	2,50	-
3613	361373,44	2167129,14	Картометрический метод	2,50	-
3614	361405,37	2167145,1	Картометрический метод	2,50	-
3615	361414,49	2167133,7	Картометрический метод	2,50	-
3616	361398,53	2167104,05	Картометрический метод	2,50	-
3617	361380,28	2167040,2	Картометрический метод	2,50	-
3618	361350,63	2167026,51	Картометрический метод	2,50	-
3619	361352,92	2167069,84	Картометрический метод	2,50	-
3620	361343,79	2167078,96	Картометрический метод	2,50	-
3621	361322,23	2167034,15	Картометрический метод	2,50	-
3622	361244,96	2167022,39	Картометрический метод	2,50	-
3623	361210,53	2167044,65	Картометрический метод	2,50	-
3624	361186,17	2167090,84	Картометрический метод	2,50	-
3625	361175,22	2167350,51	Картометрический метод	2,50	-
3626	361160,21	2167318,82	Картометрический метод	2,50	-
3627	361165,31	2166991,43	Картометрический метод	2,50	-
3628	361150,2	2166989,76	Картометрический метод	2,50	-
3629	361123,32	2166999,83	Картометрический метод	2,50	-
3630	361104,84	2166983,04	Картометрический метод	2,50	-
3631	361130,04	2166944,4	Картометрический метод	2,50	-
3632	361104,84	2166900,73	Картометрический метод	2,50	-
3633	361051,1	2166899,05	Картометрический метод	2,50	-
3634	361049,42	2166895,7	Картометрический метод	2,50	-
3635	361064,53	2166875,54	Картометрический метод	2,50	-
3636	361032,62	2166868,82	Картометрический метод	2,50	-
3637	360980,55	2166828,51	Картометрический метод	2,50	-
3638	360928,79	2166830,19	Картометрический метод	2,50	-
3639	360878,74	2166724,52	Картометрический метод	2,50	-
3640	360687,45	2166616,63	Картометрический метод	2,50	-
3641	360387,48	2166368,66	Картометрический метод	2,50	-
3642	360635,18	2166278,93	Картометрический метод	2,50	-

Сведения о местоположении границ объекта

3643	360706,99	2166244,04	Картометрический метод	2,50	-
3644	360772,92	2166231,44	Картометрический метод	2,50	-
3645	360832,96	2166217,59	Картометрический метод	2,50	-
3646	360933,87	2166164,33	Картометрический метод	2,50	-
3647	360951,92	2166166,13	Картометрический метод	2,50	-
3648	361008,77	2166134,55	Картометрический метод	2,50	-
3649	360987,32	2166112,28	Картометрический метод	2,50	-
3650	360887,86	2166019,6	Картометрический метод	2,50	-
3651	360705,19	2165889,73	Картометрический метод	2,50	-
3652	360642,62	2165816,5	Картометрический метод	2,50	-
3653	360676,31	2165737,73	Картометрический метод	2,50	-
3654	360673,7	2165705,22	Картометрический метод	2,50	-
3655	360689,54	2165662,35	Картометрический метод	2,50	-
3656	360682,58	2165640,55	Картометрический метод	2,50	-
3657	360623,2	2165610,91	Картометрический метод	2,50	-
3658	360588,58	2165610,33	Картометрический метод	2,50	-
3659	360591,94	2165563,34	Картометрический метод	2,50	-
3660	360528,15	2165506,26	Картометрический метод	2,50	-
3661	360614,38	2165393,82	Картометрический метод	2,50	-
3662	360676,94	2165431,19	Картометрический метод	2,50	-
3663	360696,01	2165405,55	Картометрический метод	2,50	-
3664	360710,54	2165411,25	Картометрический метод	2,50	-
3665	360719,51	2165425,7	Картометрический метод	2,50	-
3666	360731,74	2165435,81	Картометрический метод	2,50	-
3667	360743,01	2165418,98	Картометрический метод	2,50	-
3668	360763,24	2165361,91	Картометрический метод	2,50	-
3669	360775,62	2165346,79	Картометрический метод	2,50	-
3670	360800,08	2165355,19	Картометрический метод	2,50	-
3671	360830,3	2165418,98	Картометрический метод	2,50	-
3672	360857,15	2165358,55	Картометрический метод	2,50	-
3673	360833,65	2165230,98	Картометрический метод	2,50	-
3674	360877,3	2165147,05	Картометрический метод	2,50	-
3675	360916,5	2165162,66	Картометрический метод	2,50	-
3676	360920,94	2165147,05	Картометрический метод	2,50	-
3677	360917,34	2165108,91	Картометрический метод	2,50	-
3678	360929,1	2165073,64	Картометрический метод	2,50	-
3679	360965,63	2165035,01	Картометрический метод	2,50	-
3680	360976,55	2165052,23	Картометрический метод	2,50	-
3681	360947,99	2165111,85	Картометрический метод	2,50	-
3682	360964,58	2165116,84	Картометрический метод	2,50	-
3683	361035,08	2164989,26	Картометрический метод	2,50	-
3684	361025,01	2164965,76	Картометрический метод	2,50	-
3685	361048,98	2164942,21	Картометрический метод	2,50	-
3686	361044,15	2164925,62	Картометрический метод	2,50	-
3687	361018,3	2164918,77	Картометрический метод	2,50	-
3688	361018,3	2164878,48	Картометрический метод	2,50	-
3689	361048,51	2164868,41	Картометрический метод	2,50	-
3690	361070,61	2164952,29	Картометрический метод	2,50	-
3691	361085,31	2164951,87	Картометрический метод	2,50	-
3692	361088,8	2164938,91	Картометрический метод	2,50	-
3693	361078,73	2164834,84	Картометрический метод	2,50	-

Сведения о местоположении границ объекта

3694	361008,23	2164777,76	Картометрический метод	2,50	-
3695	361063,05	2164668,01	Картометрический метод	2,50	-
3696	360988,08	2164613,27	Картометрический метод	2,50	-
3697	360894,08	2164697,19	Картометрический метод	2,50	-
3698	360873,67	2164696,98	Картометрический метод	2,50	-
3699	360853,79	2164646,84	Картометрический метод	2,50	-
3700	360833,65	2164660,26	Картометрический метод	2,50	-
3701	360793,37	2164640,12	Картометрический метод	2,50	-
3702	360927,65	2164398,41	Картометрический метод	2,50	-
3703	360907,51	2164371,55	Картометрический метод	2,50	-
3704	360961,22	2164284,27	Картометрический метод	2,50	-
3705	360907,16	2164247,32	Картометрический метод	2,50	-
3706	360917,08	2164187,31	Картометрический метод	2,50	-
3707	360938,97	2164156,86	Картометрический метод	2,50	-
3708	360979,12	2164137,9	Картометрический метод	2,50	-
3709	360985,22	2164104,52	Картометрический метод	2,50	-
3710	361018,15	2164090,3	Картометрический метод	2,50	-
3711	361122,61	2163957,65	Картометрический метод	2,50	-
3712	361214,87	2163866,51	Картометрический метод	2,50	-
3713	361253,23	2163809,21	Картометрический метод	2,50	-
3714	361273,08	2163810,56	Картометрический метод	2,50	-
3715	361311,88	2163868,32	Картометрический метод	2,50	-
3716	361350,23	2163912,53	Картометрический метод	2,50	-
3717	361376,4	2163981,56	Картометрический метод	2,50	-
3718	361383,17	2164005,03	Картометрический метод	2,50	-
3719	361407,08	2163994,65	Картометрический метод	2,50	-
3720	361382,72	2163918,4	Картометрический метод	2,50	-
3721	361355,2	2163857,94	Картометрический метод	2,50	-
3722	361366,02	2163841,25	Картометрический метод	2,50	-
3723	361338,05	2163801,54	Картометрический метод	2,50	-
3724	361312,79	2163765,44	Картометрический метод	2,50	-
3725	361321,81	2163736,57	Картометрический метод	2,50	-
3726	361361,06	2163684,68	Картометрический метод	2,50	-
3727	361393,55	2163599,85	Картометрический метод	2,50	-
3728	361386,78	2163592,63	Картометрический метод	2,50	-
3729	361353,84	2163616,55	Картометрический метод	2,50	-
3730	361322,26	2163700,47	Картометрический метод	2,50	-
3731	361308,27	2163729,8	Картометрический метод	2,50	-
3732	361291,58	2163746,94	Картометрический метод	2,50	-
3733	361287,11	2163754,85	Картометрический метод	2,50	-
3734	361345,65	2163849,61	Картометрический метод	2,50	-
3735	361330,95	2163858,84	Картометрический метод	2,50	-
3736	361275,1	2163772,35	Картометрический метод	2,50	-
3737	361269,92	2163785,3	Картометрический метод	2,50	-
3738	361216,68	2163824,55	Картометрический метод	2,50	-
3739	361203,59	2163831,77	Картометрический метод	2,50	-
3740	361173,82	2163853,43	Картометрический метод	2,50	-
3741	361146,52	2163895,16	Картометрический метод	2,50	-
3742	361084,93	2163979,08	Картометрический метод	2,50	-
3743	361007,1	2164073,84	Картометрический метод	2,50	-
3744	360962,43	2164119,86	Картометрический метод	2,50	-

Сведения о местоположении границ объекта

3745	360893,62	2164181,9	Картометрический метод	2,50	-
3746	360821,43	2164229,73	Картометрический метод	2,50	-
3747	360749,69	2164264,47	Картометрический метод	2,50	-
3748	360677,95	2164315,9	Картометрический метод	2,50	-
3749	360656,74	2164358,77	Картометрический метод	2,50	-
3750	360614,78	2164403,88	Картометрический метод	2,50	-
3751	360597,19	2164404,79	Картометрический метод	2,50	-
3752	360623,35	2164375,01	Картометрический метод	2,50	-
3753	360649,53	2164336,2	Картометрический метод	2,50	-
3754	360680,66	2164290,64	Картометрический метод	2,50	-
3755	360722,16	2164260,86	Картометрический метод	2,50	-
3756	360792,1	2164228,82	Картометрический метод	2,50	-
3757	360861,59	2164186,41	Картометрический метод	2,50	-
3758	360915,5	2164143,32	Картометрический метод	2,50	-
3759	360971,23	2164087,15	Картометрический метод	2,50	-
3760	361012,96	2164044,06	Картометрический метод	2,50	-
3761	361051,77	2163992,4	Картометрический метод	2,50	-
3762	361093,05	2163945,47	Картометрический метод	2,50	-
3763	361141,33	2163873,96	Картометрический метод	2,50	-
3764	361166,82	2163838,76	Картометрический метод	2,50	-
3765	361204,05	2163815,98	Картометрический метод	2,50	-
3766	361232,02	2163801,54	Картометрический метод	2,50	-
3767	361263,6	2163766,8	Картометрический метод	2,50	-
3768	361274,26	2163748,41	Картометрический метод	2,50	-
3769	361306,92	2163693,25	Картометрический метод	2,50	-
3770	361342,11	2163604,82	Картометрический метод	2,50	-
3771	361229,8	2163518,83	Картометрический метод	2,50	-
3772	361166,01	2163609,48	Картометрический метод	2,50	-
3773	361095,51	2163555,77	Картометрический метод	2,50	-
3774	361126,67	2163505,55	Картометрический метод	2,50	-
3775	361110,87	2163486,6	Картометрический метод	2,50	-
3776	361061,94	2163525,55	Картометрический метод	2,50	-
3777	361022,1	2163506,45	Картометрический метод	2,50	-
3778	361112,3	2163424,84	Картометрический метод	2,50	-
3779	361145,87	2163408,05	Картометрический метод	2,50	-
3780	361182,8	2163404,69	Картометрический метод	2,50	-
3781	361213,01	2163387,91	Картометрический метод	2,50	-
3782	361249,16	2163337,25	Картометрический метод	2,50	-
3783	361254,81	2163308,61	Картометрический метод	2,50	-
3784	361236,51	2163287,19	Картометрический метод	2,50	-
3785	361219,73	2163246,91	Картометрический метод	2,50	-
3786	361206,09	2163260,35	Картометрический метод	2,50	-
3787	361207	2163206,51	Картометрический метод	2,50	-
3788	361211,51	2163210,22	Картометрический метод	2,50	-
3789	361253,88	2163261,57	Картометрический метод	2,50	-
3790	361293,09	2163321,43	Картометрический метод	2,50	-
3791	361463,51	2163648,2	Картометрический метод	2,50	-
3792	361570,02	2163842,82	Картометрический метод	2,50	-
3793	361570,3	2163848,78	Картометрический метод	2,50	-
3794	361567,21	2163852,7	Картометрический метод	2,50	-
3795	361565,45	2163854,94	Картометрический метод	2,50	-

Сведения о местоположении границ объекта

3796	361568,83	2163858,78	Картометрический метод	2,50	-
3797	361573,96	2163864,6	Картометрический метод	2,50	-
3798	361575,28	2163864,46	Картометрический метод	2,50	-
3799	361578,68	2163862,24	Картометрический метод	2,50	-
3800	361583,32	2163867,63	Картометрический метод	2,50	-
3801	361618,11	2163923,93	Картометрический метод	2,50	-
3802	361654,06	2163982,11	Картометрический метод	2,50	-
3803	361719,38	2164080,52	Картометрический метод	2,50	-
3804	361789,23	2164147,14	Картометрический метод	2,50	-
3805	361761,33	2164191,73	Картометрический метод	2,50	-
3806	361847,72	2164244,1	Картометрический метод	2,50	-
3807	361828,15	2164290,1	Картометрический метод	2,50	-
3808	361781,94	2164378,31	Картометрический метод	2,50	-
3809	361767,94	2164424,52	Картометрический метод	2,50	-
3810	361786,14	2164452,52	Картометрический метод	2,50	-
3811	361979,37	2164593,95	Картометрический метод	2,50	-
3812	362019,98	2164640,15	Картометрический метод	2,50	-
3813	362066,18	2164563,14	Картометрический метод	2,50	-
3814	362163,5	2164530,24	Картометрический метод	2,50	-
3815	362199,75	2164529,6	Картометрический метод	2,50	-
3816	362197,76	2164534,82	Картометрический метод	2,50	-
3817	362209,44	2164547,72	Картометрический метод	2,50	-
3818	362219,68	2164540,12	Картометрический метод	2,50	-
3819	362227,17	2164543,95	Картометрический метод	2,50	-
3820	362323,54	2164650,63	Картометрический метод	2,50	-
3821	362246,81	2164939,22	Картометрический метод	2,50	-
3822	362312,49	2164984,28	Картометрический метод	2,50	-
3823	362459,15	2165081,86	Картометрический метод	2,50	-
3824	362639,86	2165044,88	Картометрический метод	2,50	-
3509	362946,86	2165221,94	Картометрический метод	2,50	-
3825	362567,91	2165354,77	Картометрический метод	2,50	-
3826	362585,05	2165433,28	Картометрический метод	2,50	-
3827	362559,78	2165455,84	Картометрический метод	2,50	-
3828	362535,42	2165430,57	Картометрический метод	2,50	-
3829	362530,91	2165406,21	Картометрический метод	2,50	-
3825	362567,91	2165354,77	Картометрический метод	2,50	-
3830	362571,52	2165272,65	Картометрический метод	2,50	-
3831	362574,22	2165300,63	Картометрический метод	2,50	-
3832	362522,79	2165351,16	Картометрический метод	2,50	-
3833	362506,54	2165346,65	Картометрический метод	2,50	-
3834	362493	2165366,5	Картометрический метод	2,50	-
3835	362520,98	2165378,23	Картометрический метод	2,50	-
3836	362521,88	2165406,21	Картометрический метод	2,50	-
3837	362500,23	2165420,65	Картометрический метод	2,50	-
3838	362492,1	2165417,94	Картометрический метод	2,50	-
3839	362464,13	2165392,67	Картометрический метод	2,50	-
3840	362375,69	2165428,76	Картометрический метод	2,50	-
3841	362362,16	2165395,38	Картометрический метод	2,50	-
3830	362571,52	2165272,65	Картометрический метод	2,50	-

Сведения о местоположении границ объекта

3842	361743,15	2164126,11	Картометрический метод	2,50	-
3843	361751,26	2164134,74	Картометрический метод	2,50	-
3844	361736,91	2164148,36	Картометрический метод	2,50	-
3845	361729,33	2164139,76	Картометрический метод	2,50	-
3842	361743,15	2164126,11	Картометрический метод	2,50	-
3846	361642,77	2163976,71	Картометрический метод	2,50	-
3847	361688,91	2164048,15	Картометрический метод	2,50	-
3848	361705,18	2164071,72	Картометрический метод	2,50	-
3849	361723,47	2164095,33	Картометрический метод	2,50	-
3850	361738,43	2164110,78	Картометрический метод	2,50	-
3851	361677,53	2164211,14	Картометрический метод	2,50	-
3852	361557,9	2164160,48	Картометрический метод	2,50	-
3853	361535,82	2164157,61	Картометрический метод	2,50	-
3854	361547,85	2164138,28	Картометрический метод	2,50	-
3855	361480,8	2164067,17	Картометрический метод	2,50	-
3856	361486,97	2164054,84	Картометрический метод	2,50	-
3857	361429,54	2163988,19	Картометрический метод	2,50	-
3858	361392,75	2163925,32	Картометрический метод	2,50	-
3859	361410,65	2163905,47	Картометрический метод	2,50	-
3860	361447,89	2163864,18	Картометрический метод	2,50	-
3861	361450,34	2163865,94	Картометрический метод	2,50	-
3862	361546,16	2163936,57	Картометрический метод	2,50	-
3863	361557,84	2163913,24	Картометрический метод	2,50	-
3864	361638,32	2163984,01	Картометрический метод	2,50	-
3846	361642,77	2163976,71	Картометрический метод	2,50	-
3865	361621,91	2164390,58	Картометрический метод	2,50	-
3866	362021,32	2164755,72	Картометрический метод	2,50	-
3867	361799,81	2165042,75	Картометрический метод	2,50	-
3868	361390,26	2164690,75	Картометрический метод	2,50	-
3865	361621,91	2164390,58	Картометрический метод	2,50	-
3869	361067,58	2166199,95	Картометрический метод	2,50	-
3870	361078,49	2166240,05	Картометрический метод	2,50	-
3871	361076,18	2166321,72	Картометрический метод	2,50	-
3872	361097,16	2166385,84	Картометрический метод	2,50	-
3873	361073,25	2166431,32	Картометрический метод	2,50	-
3874	361021,59	2166235,64	Картометрический метод	2,50	-
3875	361043,45	2166224,69	Картометрический метод	2,50	-
3876	361050,16	2166202,87	Картометрический метод	2,50	-
3869	361067,58	2166199,95	Картометрический метод	2,50	-
3877	361107,26	2166565,27	Картометрический метод	2,50	-
3878	361153,45	2166597,18	Картометрический метод	2,50	-
3879	361139,13	2166647,69	Картометрический метод	2,50	-
3880	361169,34	2166753,44	Картометрический метод	2,50	-
3881	361172,55	2166778,37	Картометрический метод	2,50	-
3882	361150,88	2166798,77	Картометрический метод	2,50	-
3883	361092,13	2166815,55	Картометрический метод	2,50	-
3884	361046,8	2166795,41	Картометрический метод	2,50	-

Сведения о местоположении границ объекта

3885	361027,05	2166753,81	Картометрический метод	2,50	-
3886	361126,58	2166720,64	Картометрический метод	2,50	-
3887	361129,09	2166685,36	Картометрический метод	2,50	-
3877	361107,26	2166565,27	Картометрический метод	2,50	-
ЗУ(18)					
3888	363930,4	2168591,25	Картометрический метод	2,50	-
3889	363924,43	2168608,39	Картометрический метод	2,50	-
3890	363918,19	2168637,68	Картометрический метод	2,50	-
3891	363867,28	2168735,22	Картометрический метод	2,50	-
3892	363846,43	2168783,49	Картометрический метод	2,50	-
3893	363823,68	2168847,33	Картометрический метод	2,50	-
3894	363788,44	2168932,7	Картометрический метод	2,50	-
3895	363769,4	2168994,09	Картометрический метод	2,50	-
3896	363723,78	2169036,01	Картометрический метод	2,50	-
3897	363718,86	2169045,1	Картометрический метод	2,50	-
3898	363711,87	2169106,93	Картометрический метод	2,50	-
3899	363679,31	2169178,89	Картометрический метод	2,50	-
3900	363524,08	2168745,18	Картометрический метод	2,50	-
3901	362959,13	2168809,76	Картометрический метод	2,50	-
3902	362936,8	2168474,55	Картометрический метод	2,50	-
3903	362964,6	2168509,28	Картометрический метод	2,50	-
3904	363007,7	2168535,68	Картометрический метод	2,50	-
3905	363032,58	2168524,34	Картометрический метод	2,50	-
3906	363047,85	2168507,25	Картометрический метод	2,50	-
3907	363035,89	2168448,37	Картометрический метод	2,50	-
3908	363093,01	2168339,69	Картометрический метод	2,50	-
3909	363091,17	2168301,06	Картометрический метод	2,50	-
3910	363079,58	2168282,62	Картометрический метод	2,50	-
3911	363081,92	2168271,5	Картометрический метод	2,50	-
3912	363108,31	2168264,73	Картометрический метод	2,50	-
3913	363128,62	2168283,91	Картометрический метод	2,50	-
3914	363115,08	2168365,13	Картометрический метод	2,50	-
3915	363102,44	2168504,09	Картометрический метод	2,50	-
3916	363066,57	2168526,88	Картометрический метод	2,50	-
3917	363065,67	2168547,63	Картометрический метод	2,50	-
3918	363087,78	2168571,77	Картометрический метод	2,50	-
3919	363197,42	2168608,1	Картометрический метод	2,50	-
3920	363358,22	2168685,48	Картометрический метод	2,50	-
3921	363418,96	2168697,88	Картометрический метод	2,50	-
3922	363668,93	2168772,33	Картометрический метод	2,50	-
3923	363803,38	2168794,44	Картометрический метод	2,50	-
3924	363876,48	2168639,68	Картометрический метод	2,50	-
3925	363892,87	2168579,12	Картометрический метод	2,50	-
3888	363930,4	2168591,25	Картометрический метод	2,50	-
ЗУ(19)					
3926	359203,93	2168415,52	Картометрический метод	2,50	-
3927	359210,88	2168422,47	Картометрический метод	2,50	-
3928	359226,47	2168436,23	Картометрический метод	2,50	-
3929	359239,18	2168448,36	Картометрический метод	2,50	-
3930	359242,46	2168464,86	Картометрический метод	2,50	-
3931	359241,72	2168481,34	Картометрический метод	2,50	-

Сведения о местоположении границ объекта

3932	359243,65	2168494,6	Картометрический метод	2,50	-
3933	359249,51	2168506,92	Картометрический метод	2,50	-
3934	359248,55	2168525,9	Картометрический метод	2,50	-
3935	359310,73	2168592,46	Картометрический метод	2,50	-
3936	359378,72	2168627,68	Картометрический метод	2,50	-
3937	359415,59	2168626	Картометрический метод	2,50	-
3938	359450,42	2168630,3	Картометрический метод	2,50	-
3939	359462,39	2168628,99	Картометрический метод	2,50	-
3940	359469,11	2168641,53	Картометрический метод	2,50	-
3941	359473,37	2168657,31	Картометрический метод	2,50	-
3942	359471,23	2168672,31	Картометрический метод	2,50	-
3943	359467,71	2168684,63	Картометрический метод	2,50	-
3944	359447,21	2168695,43	Картометрический метод	2,50	-
3945	359417,09	2168699,6	Картометрический метод	2,50	-
3946	359353,86	2168714,77	Картометрический метод	2,50	-
3947	359440,23	2168839,35	Картометрический метод	2,50	-
3948	359470,17	2168838,97	Картометрический метод	2,50	-
3949	359526,2	2168829,89	Картометрический метод	2,50	-
3950	359544,28	2168837,59	Картометрический метод	2,50	-
3951	359561,28	2168853,19	Картометрический метод	2,50	-
3952	359582,83	2168871,87	Картометрический метод	2,50	-
3953	359596,72	2168875,5	Картометрический метод	2,50	-
3954	359610,8	2168890,59	Картометрический метод	2,50	-
3955	359617,74	2168905,05	Картометрический метод	2,50	-
3956	359614,69	2168918,72	Картометрический метод	2,50	-
3957	359597,16	2168941,69	Картометрический метод	2,50	-
3958	359606,88	2168956,76	Картометрический метод	2,50	-
3959	359643,72	2168950,35	Картометрический метод	2,50	-
3960	359655,25	2168951,46	Картометрический метод	2,50	-
3961	359659,7	2168953,82	Картометрический метод	2,50	-
3962	359661,92	2168961,46	Картометрический метод	2,50	-
3963	359657,92	2168967,87	Картометрический метод	2,50	-
3964	359627,04	2168986,13	Картометрический метод	2,50	-
3965	359643,77	2169006,6	Картометрический метод	2,50	-
3966	359664,96	2168996,56	Картометрический метод	2,50	-
3967	359673,01	2169004,16	Картометрический метод	2,50	-
3968	359673,17	2169016,98	Картометрический метод	2,50	-
3969	359666,22	2169029,82	Картометрический метод	2,50	-
3970	359632,22	2169129,93	Картометрический метод	2,50	-
3971	359620,83	2169132,01	Картометрический метод	2,50	-
3972	359525,99	2169003,96	Картометрический метод	2,50	-
3973	359336,26	2168750,52	Картометрический метод	2,50	-
3974	359178,73	2168536,98	Картометрический метод	2,50	-
3975	359134,22	2168479,74	Картометрический метод	2,50	-
3976	359080,22	2168409,54	Картометрический метод	2,50	-
3977	359042,37	2168349,02	Картометрический метод	2,50	-
3978	359009,65	2168339,95	Картометрический метод	2,50	-
3979	358987,8	2168333,93	Картометрический метод	2,50	-
3980	358954,91	2168316,43	Картометрический метод	2,50	-
3981	358915	2168288,44	Картометрический метод	2,50	-
3982	358901,7	2168267,78	Картометрический метод	2,50	-

Сведения о местоположении границ объекта

3983	358890,49	2168248,52	Картометрический метод	2,50	-
3984	358872,65	2168241,87	Картометрический метод	2,50	-
3985	358855,83	2168242,59	Картометрический метод	2,50	-
3986	358823,64	2168255,88	Картометрический метод	2,50	-
3987	358776,72	2168264,63	Картометрический метод	2,50	-
3988	358734,01	2168260,77	Картометрический метод	2,50	-
3989	358726,33	2168260,53	Картометрический метод	2,50	-
3990	358711,26	2168260,08	Картометрический метод	2,50	-
3991	358697,26	2168265,32	Картометрический метод	2,50	-
3992	358676,25	2168270,24	Картометрический метод	2,50	-
3993	358658,05	2168265,68	Картометрический метод	2,50	-
3994	358645,1	2168255,89	Картометрический метод	2,50	-
3995	358634,25	2168241,52	Картометрический метод	2,50	-
3996	358632,83	2168225,13	Картометрический метод	2,50	-
3997	358631,45	2168209,31	Картометрический метод	2,50	-
3998	358640,33	2168180,98	Картометрический метод	2,50	-
3999	358642,3	2168174,66	Картометрический метод	2,50	-
4000	358659,46	2168139,31	Картометрический метод	2,50	-
4001	358669,25	2168108,15	Картометрический метод	2,50	-
4002	358669,25	2168086,79	Картометрический метод	2,50	-
4003	358662,61	2168066,5	Картометрический метод	2,50	-
4004	358642,65	2168042,7	Картометрический метод	2,50	-
4005	358616,04	2168023,09	Картометрический метод	2,50	-
4006	358592,24	2168012,24	Картометрический метод	2,50	-
4007	358562,85	2168007,33	Картометрический метод	2,50	-
4008	358540,78	2168008,03	Картометрический метод	2,50	-
4009	358516,98	2168000,33	Картометрический метод	2,50	-
4010	358504,38	2167979,68	Картометрический метод	2,50	-
4011	358505,08	2167942,23	Картометрический метод	2,50	-
4012	358511,73	2167889,01	Картометрический метод	2,50	-
4013	358511,04	2167869,07	Картометрический метод	2,50	-
4014	358501,58	2167852,61	Картометрический метод	2,50	-
4015	358472,52	2167830,21	Картометрический метод	2,50	-
4016	358489,33	2167821,81	Картометрический метод	2,50	-
4017	358507,36	2167754,66	Картометрический метод	2,50	-
4018	358529,69	2167800,48	Картометрический метод	2,50	-
4019	358535,8	2167806,98	Картометрический метод	2,50	-
4020	358616,65	2167846,03	Картометрический метод	2,50	-
4021	358676,82	2167885,32	Картометрический метод	2,50	-
4022	358676,21	2167893,2	Картометрический метод	2,50	-
4023	358645,63	2167931,01	Картометрический метод	2,50	-
4024	358642,16	2167928,57	Картометрический метод	2,50	-
4025	358656,67	2167911,09	Картометрический метод	2,50	-
4026	358634,9	2167890,22	Картометрический метод	2,50	-
4027	358615,02	2167871,16	Картометрический метод	2,50	-
4028	358623,55	2167858,82	Картометрический метод	2,50	-
4029	358618,6	2167855,4	Картометрический метод	2,50	-
4030	358613,9	2167862,18	Картометрический метод	2,50	-
4031	358574,93	2167829,08	Картометрический метод	2,50	-
4032	358558,14	2167848,63	Картометрический метод	2,50	-
4033	358557,51	2167849,58	Картометрический метод	2,50	-

Сведения о местоположении границ объекта

4034	358547,77	2167858,71	Картометрический метод	2,50	-
4035	358546,6	2167859,93	Картометрический метод	2,50	-
4036	358632,82	2167938,83	Картометрический метод	2,50	-
4037	358638,14	2167934,31	Картометрический метод	2,50	-
4038	358646,97	2167940,49	Картометрический метод	2,50	-
4039	358683,02	2167895,91	Картометрический метод	2,50	-
4040	358684,12	2167881,73	Картометрический метод	2,50	-
4041	358620,1	2167839,93	Картометрический метод	2,50	-
4042	358540	2167801,23	Картометрический метод	2,50	-
4043	358535,52	2167796,46	Картометрический метод	2,50	-
4044	358510,13	2167744,34	Картометрический метод	2,50	-
4045	358519,69	2167708,72	Картометрический метод	2,50	-
4046	358699,85	2167897,13	Картометрический метод	2,50	-
4047	358639,82	2167958,3	Картометрический метод	2,50	-
4048	358738,89	2168064,33	Картометрический метод	2,50	-
4049	359042,41	2168348,98	Картометрический метод	2,50	-
4050	359063,98	2168352,19	Картометрический метод	2,50	-
4051	359091,6	2168359,74	Картометрический метод	2,50	-
4052	359157,19	2168370,96	Картометрический метод	2,50	-
4053	359180,24	2168384,78	Картометрический метод	2,50	-
4054	359191,3	2168403,52	Картометрический метод	2,50	-
3926	359203,93	2168415,52	Картометрический метод	2,50	-
ЗУ1(20)					
4055	358275,66	2167209,61	Картометрический метод	2,50	-
4056	358279,17	2167223,26	Картометрический метод	2,50	-
4057	358282,85	2167264,4	Картометрический метод	2,50	-
4058	358279,49	2167283,26	Картометрический метод	2,50	-
4059	358272,12	2167329,45	Картометрический метод	2,50	-
4060	358295,88	2167353,42	Картометрический метод	2,50	-
4061	358334,83	2167339,98	Картометрический метод	2,50	-
4062	358326,26	2167385,54	Картометрический метод	2,50	-
4063	358360,38	2167435,23	Картометрический метод	2,50	-
4064	358211,28	2167309,78	Картометрический метод	2,50	-
4065	358187,66	2167290,31	Картометрический метод	2,50	-
4066	358223,18	2167246,37	Картометрический метод	2,50	-
4067	358236,38	2167230,04	Картометрический метод	2,50	-
4068	358242,91	2167222,61	Картометрический метод	2,50	-
4069	358248,17	2167225,73	Картометрический метод	2,50	-
4070	358251,67	2167219,96	Картометрический метод	2,50	-
4071	358248,04	2167217,65	Картометрический метод	2,50	-
4072	358253,83	2167205,65	Картометрический метод	2,50	-
4073	358255,29	2167206,69	Картометрический метод	2,50	-
4074	358256,3	2167177,82	Картометрический метод	2,50	-
4075	358228,63	2167160,79	Картометрический метод	2,50	-
4076	358228,49	2167160,25	Картометрический метод	2,50	-
4077	358247,76	2167125,02	Картометрический метод	2,50	-
4078	358262,89	2167170,82	Картометрический метод	2,50	-
4055	358275,66	2167209,61	Картометрический метод	2,50	-
ЗУ1(21)					
4079	358152,04	2166996,14	Картометрический метод	2,50	-
4080	358282,08	2167067,12	Картометрический метод	2,50	-


Сведения о местоположении границ объекта

4081	358247,76	2167125	Картометрический метод	2,50	-
4082	358223,69	2167111,71	Картометрический метод	2,50	-
4083	358216,52	2167116,47	Картометрический метод	2,50	-
4084	358210,77	2167107,61	Картометрический метод	2,50	-
4085	358201,26	2167093,84	Картометрический метод	2,50	-
4086	358183,36	2167071,48	Картометрический метод	2,50	-
4087	358138,31	2166996,88	Картометрический метод	2,50	-
4088	358136,89	2166996,1	Картометрический метод	2,50	-
4079	358152,04	2166996,14	Картометрический метод	2,50	-

3. Сведения о характерных точках части (частей) границы объекта

Обозначение характерных точек части границы	Координаты, м		Метод определения координат характерной точки	Средняя квадратическая погрешность в положении характерной точки (М), м	Описание обозначения точки на местности (при наличии)
	X	Y			
1	2	3	4	5	6
Часть № <u> </u>					
-	-	-	-	-	-

План границ объекта



Использованы условные знаки обозначения

- - характерная точка контура, сведения о которой поворотом электронного прибора (угломерного измерителя) были получены непосредственно в натуре
- - линия, образующая часть контура, сведения о которой получены для отряда кадастровых инженеров

ОПИСАНИЕ МЕСТОПОЛОЖЕНИЯ ГРАНИЦ

4.4 Производственная зона сельскохозяйственных предприятий

(наименование объекта местоположение границ, которого описано (далее - объект))

Раздел 1

Сведения об объекте		
№ п/п	Характеристики объекта	Описание характеристик
1	2	3
1	Местоположение объекта	<i>Российская Федерация, Рязанская область, р-н Кораблинский, с/п Кипчаковское</i>
2	Площадь объекта \pm величина погрешности определения площади ($P \pm \Delta P$)	<i>364628кв.м. \pm 390кв.м.</i>
3	Иные характеристики объекта	<i>Номер зоны:</i>

Раздел 2

Сведения о местоположении границ объекта					
1. Система координат <i>МСК-62</i>					
2. Сведения о характерных точках границ объекта					
Обозначение характерных точек границ	Координаты, м		Метод определения координат характерной точки	Средняя квадратическая погрешность положения характерной точки (М), м	Описание обозначения точки на местности (при наличии)
	X	Y			
1	2	3	4	5	6
<i>ЗУ1(1)</i>					
1	363996,84	2156083,86	<i>Картометрический метод</i>	2,50	-
2	363995,75	2156110,73	<i>Картометрический метод</i>	2,50	-
3	363993,4	2156169,43	<i>Картометрический метод</i>	2,50	-
4	363992,72	2156185,87	<i>Картометрический метод</i>	2,50	-
5	363990,9	2156230,04	<i>Картометрический метод</i>	2,50	-
6	363988,3	2156296,43	<i>Картометрический метод</i>	2,50	-
7	363986,79	2156334,13	<i>Картометрический метод</i>	2,50	-
8	363985,75	2156360,11	<i>Картометрический метод</i>	2,50	-
9	363984,35	2156394,87	<i>Картометрический метод</i>	2,50	-
10	363907	2156394,54	<i>Картометрический метод</i>	2,50	-
11	363907	2156478	<i>Картометрический метод</i>	2,50	-
12	363716	2156478	<i>Картометрический метод</i>	2,50	-
13	363604	2156478	<i>Картометрический метод</i>	2,50	-
14	363604	2156318,36	<i>Картометрический метод</i>	2,50	-
15	363659,77	2156318,36	<i>Картометрический метод</i>	2,50	-
16	363659,77	2156236,61	<i>Картометрический метод</i>	2,50	-
17	363277,75	2156236,58	<i>Картометрический метод</i>	2,50	-
18	363277,75	2156083,51	<i>Картометрический метод</i>	2,50	-
19	363654,89	2156086,23	<i>Картометрический метод</i>	2,50	-
1	363996,84	2156083,86	<i>Картометрический метод</i>	2,50	-
<i>ЗУ1(2)</i>					
20	362321,07	2162776,67	<i>Картометрический метод</i>	2,50	-
21	362280,78	2162877,71	<i>Картометрический метод</i>	2,50	-
22	362126,49	2162819,27	<i>Картометрический метод</i>	2,50	-
23	362165,68	2162719,25	<i>Картометрический метод</i>	2,50	-
20	362321,07	2162776,67	<i>Картометрический метод</i>	2,50	-
<i>ЗУ1(3)</i>					
24	361642,77	2163976,71	<i>Картометрический метод</i>	2,50	-
25	361688,91	2164048,15	<i>Картометрический метод</i>	2,50	-
26	361705,18	2164071,72	<i>Картометрический метод</i>	2,50	-
27	361723,47	2164095,33	<i>Картометрический метод</i>	2,50	-
28	361738,43	2164110,78	<i>Картометрический метод</i>	2,50	-
29	361677,53	2164211,14	<i>Картометрический метод</i>	2,50	-
30	361557,9	2164160,48	<i>Картометрический метод</i>	2,50	-
31	361535,82	2164157,61	<i>Картометрический метод</i>	2,50	-
32	361547,85	2164138,28	<i>Картометрический метод</i>	2,50	-
33	361480,8	2164067,17	<i>Картометрический метод</i>	2,50	-
34	361486,97	2164054,84	<i>Картометрический метод</i>	2,50	-


Сведения о местоположении границ объекта

35	361546,16	2163936,57	Картометрический метод	2,50	-
36	361557,84	2163913,24	Картометрический метод	2,50	-
37	361638,32	2163984,01	Картометрический метод	2,50	-
24	361642,77	2163976,71	Картометрический метод	2,50	-
ЗУ1(4)					
38	357399,11	2167509,35	Картометрический метод	2,50	-
39	357390,86	2167769,3	Картометрический метод	2,50	-
40	357353,22	2167777,57	Картометрический метод	2,50	-
41	357328,15	2167796,21	Картометрический метод	2,50	-
42	357315,77	2167825,34	Картометрический метод	2,50	-
43	357313,13	2167855,19	Картометрический метод	2,50	-
44	357317,7	2167873,39	Картометрический метод	2,50	-
45	357044,61	2167744,55	Картометрический метод	2,50	-
46	357115,3	2167388,63	Картометрический метод	2,50	-
38	357399,11	2167509,35	Картометрический метод	2,50	-

3. Сведения о характерных точках части (частей) границы объекта

Обозначение характерных точек части границы	Координаты, м		Метод определения координат характерной точки	Средняя квадратическая погрешность положения характерной точки (М), м	Описание обозначения точки на местности (при наличии)
	X	Y			
1	2	3	4	5	6
Часть № _					
-	-	-	-	-	-

План границ объекта



Используемые условные знаки и обозначения:

- 1 - характерная точка контура, сведения о которой позволяют однозначно определить её на местности
- выноз - образованная часть контура, сведения о которой достаточны для определения её местоположения

Масштаб 1:25000

ОПИСАНИЕ МЕСТОПОЛОЖЕНИЯ ГРАНИЦ

4.5 Иные зоны сельскохозяйственного назначения

(наименование объекта местоположение границ, которого описано (далее - объект))

Раздел 1

Сведения об объекте		
№ п/п	Характеристики объекта	Описание характеристик
1	2	3
1	Местоположение объекта	<i>Российская Федерация, Рязанская область, р-н Кораблинский, с/п Кипчаковское</i>
2	Площадь объекта \pm величина погрешности определения площади ($P \pm \Delta P$)	<i>740489кв.м. \pm 1497кв.м.</i>
3	Иные характеристики объекта	<i>Номер зоны:</i>

Раздел 2

Сведения о местоположении границ объекта					
1. Система координат <i>МСК-62</i>					
2. Сведения о характерных точках границ объекта					
Обозначение характерных точек границ	Координаты, м		Метод определения координат характерной точки	Средняя квадратическая погрешность положения характерной точки (М), м	Описание обозначения точки на местности (при наличии)
	X	Y			
1	2	3	4	5	6
<i>ЗУ1(1)</i>					
1	364352,39	2161629,86	<i>Картометрический метод</i>	2,50	-
2	364296,63	2161697,35	<i>Картометрический метод</i>	2,50	-
3	364201,16	2161766	<i>Картометрический метод</i>	2,50	-
4	364147,6	2161750,32	<i>Картометрический метод</i>	2,50	-
5	364109,06	2161780,52	<i>Картометрический метод</i>	2,50	-
6	364086,82	2161797,58	<i>Картометрический метод</i>	2,50	-
7	364100,12	2161826,2	<i>Картометрический метод</i>	2,50	-
8	364079,5	2161842,99	<i>Картометрический метод</i>	2,50	-
9	364055,39	2161781,75	<i>Картометрический метод</i>	2,50	-
10	364053,46	2161768,49	<i>Картометрический метод</i>	2,50	-
11	364063,95	2161726,47	<i>Картометрический метод</i>	2,50	-
12	364094,05	2161698,47	<i>Картометрический метод</i>	2,50	-
13	364187,87	2161660,67	<i>Картометрический метод</i>	2,50	-
14	364223,57	2161641,76	<i>Картометрический метод</i>	2,50	-
15	364241,43	2161629,16	<i>Картометрический метод</i>	2,50	-
16	364314,59	2161626,36	<i>Картометрический метод</i>	2,50	-
1	364352,39	2161629,86	<i>Картометрический метод</i>	2,50	-
<i>ЗУ1(2)</i>					
17	363722,55	2161920,29	<i>Картометрический метод</i>	2,50	-
18	363776,97	2162030,95	<i>Картометрический метод</i>	2,50	-
19	363766,85	2162057,79	<i>Картометрический метод</i>	2,50	-
20	363721,07	2162076,97	<i>Картометрический метод</i>	2,50	-
21	363696,67	2162079,43	<i>Картометрический метод</i>	2,50	-
22	363678,22	2162089,47	<i>Картометрический метод</i>	2,50	-
23	363665,94	2162103,83	<i>Картометрический метод</i>	2,50	-
24	363660,48	2162132,73	<i>Картометрический метод</i>	2,50	-
25	363645,14	2162182,39	<i>Картометрический метод</i>	2,50	-
26	363644,71	2162205,15	<i>Картометрический метод</i>	2,50	-
27	363650,5	2162230,81	<i>Картометрический метод</i>	2,50	-
28	363672,91	2162327,09	<i>Картометрический метод</i>	2,50	-
29	363704,09	2162412,97	<i>Картометрический метод</i>	2,50	-
30	363692,32	2162417,45	<i>Картометрический метод</i>	2,50	-
31	363688,36	2162410,22	<i>Картометрический метод</i>	2,50	-
32	363630,8	2162334,91	<i>Картометрический метод</i>	2,50	-
33	363610,67	2162333,46	<i>Картометрический метод</i>	2,50	-
34	363579,98	2162320,51	<i>Картометрический метод</i>	2,50	-
35	363559,34	2162320,16	<i>Картометрический метод</i>	2,50	-
36	363537,43	2162337,24	<i>Картометрический метод</i>	2,50	-

Сведения о местоположении границ объекта

37	363511,88	2162365,29	Картометрический метод	2,50	-
38	363482,91	2162390,7	Картометрический метод	2,50	-
39	363462,87	2162395,02	Картометрический метод	2,50	-
40	363438,96	2162398,75	Картометрический метод	2,50	-
41	363410,76	2162393,31	Картометрический метод	2,50	-
42	363419,15	2162383,87	Картометрический метод	2,50	-
43	363473,76	2162340,47	Картометрический метод	2,50	-
44	363512,26	2162312,46	Картометрический метод	2,50	-
45	363582,27	2162229,15	Картометрический метод	2,50	-
46	363622,88	2162173,84	Картометрический метод	2,50	-
47	363648,78	2162133,24	Картометрический метод	2,50	-
48	363683,79	2162035,22	Картометрический метод	2,50	-
49	363718,79	2161925,3	Картометрический метод	2,50	-
17	363722,55	2161920,29	Картометрический метод	2,50	-
ЗУ1(3)					
50	363907,45	2162735,41	Картометрический метод	2,50	-
51	363961,92	2162789,02	Картометрический метод	2,50	-
52	363982,02	2162810,13	Картометрический метод	2,50	-
53	364007,58	2162864,32	Картометрический метод	2,50	-
54	364022,15	2162871,7	Картометрический метод	2,50	-
55	364043,24	2162881,34	Картометрический метод	2,50	-
56	364060,88	2162897,15	Картометрический метод	2,50	-
57	364082,68	2162907,6	Картометрический метод	2,50	-
58	364100,86	2162908,95	Картометрический метод	2,50	-
59	364101,44	2162931,47	Картометрический метод	2,50	-
60	364080,75	2162946,76	Картометрический метод	2,50	-
61	363991,84	2162886,55	Картометрический метод	2,50	-
62	363955,43	2162843,15	Картометрический метод	2,50	-
63	363943,02	2162833,73	Картометрический метод	2,50	-
64	363844,8	2162759,15	Картометрический метод	2,50	-
65	363799,28	2162743,91	Картометрический метод	2,50	-
66	363733,5	2162689,12	Картометрический метод	2,50	-
67	363708,81	2162698,53	Картометрический метод	2,50	-
68	363717,02	2162675,1	Картометрический метод	2,50	-
69	363713,37	2162648,87	Картометрический метод	2,50	-
70	363720,78	2162636,48	Картометрический метод	2,50	-
71	363733,34	2162627,48	Картометрический метод	2,50	-
72	363784,21	2162611,96	Картометрический метод	2,50	-
73	363827,43	2162605,92	Картометрический метод	2,50	-
74	363843,89	2162601,75	Картометрический метод	2,50	-
75	363875,14	2162602,07	Картометрический метод	2,50	-
76	363885,85	2162626,87	Картометрический метод	2,50	-
77	363892,47	2162671,82	Картометрический метод	2,50	-
78	363902,04	2162699,51	Картометрический метод	2,50	-
50	363907,45	2162735,41	Картометрический метод	2,50	-
ЗУ1(4)					
79	364147,7	2162879,81	Картометрический метод	2,50	-
80	364145,22	2162899,12	Картометрический метод	2,50	-
81	364120,86	2162917,12	Картометрический метод	2,50	-
82	364121,06	2162868,59	Картометрический метод	2,50	-
79	364147,7	2162879,81	Картометрический метод	2,50	-

Сведения о местоположении границ объекта

ЗУ1(5)					
83	361332,37	2156814,51	Картометрический метод	2,50	-
84	361298,61	2157000,93	Картометрический метод	2,50	-
85	361265,41	2156991,92	Картометрический метод	2,50	-
86	361285,95	2156874,81	Картометрический метод	2,50	-
87	361279,68	2156873,57	Картометрический метод	2,50	-
88	361310,61	2156838,91	Картометрический метод	2,50	-
89	361319,36	2156835,14	Картометрический метод	2,50	-
90	361320,81	2156827,47	Картометрический метод	2,50	-
83	361332,37	2156814,51	Картометрический метод	2,50	-
ЗУ1(6)					
91	361374,07	2157031,64	Картометрический метод	2,50	-
92	361358,18	2157091,23	Картометрический метод	2,50	-
93	361343,39	2157140,39	Картометрический метод	2,50	-
94	361314,91	2157194,57	Картометрический метод	2,50	-
95	361280,93	2157228,84	Картометрический метод	2,50	-
96	361280,11	2157227,95	Картометрический метод	2,50	-
97	361265,06	2157218,48	Картометрический метод	2,50	-
98	361261,2	2157216,05	Картометрический метод	2,50	-
99	361257,12	2157213,48	Картометрический метод	2,50	-
100	361242,29	2157204,15	Картометрический метод	2,50	-
101	361226,11	2157198,98	Картометрический метод	2,50	-
102	361259,74	2157099,72	Картометрический метод	2,50	-
103	361206,16	2157081,8	Картометрический метод	2,50	-
104	361208,3	2157075,83	Картометрический метод	2,50	-
105	361233,37	2157010,39	Картометрический метод	2,50	-
106	361222,77	2156989,2	Картометрический метод	2,50	-
91	361374,07	2157031,64	Картометрический метод	2,50	-
ЗУ1(7)					
107	360954,77	2161623,03	Картометрический метод	2,50	-
108	360941,46	2161655,24	Картометрический метод	2,50	-
109	360933,76	2161678,69	Картометрический метод	2,50	-
110	360916,25	2161689,2	Картометрический метод	2,50	-
111	360902,6	2161691,65	Картометрический метод	2,50	-
112	360888,95	2161679,39	Картометрический метод	2,50	-
113	360871,1	2161664,69	Картометрический метод	2,50	-
114	360829,44	2161649,98	Картометрический метод	2,50	-
115	360811,95	2161646,84	Картометрический метод	2,50	-
116	360793,4	2161659,45	Картометрический метод	2,50	-
117	360767,13	2161690,6	Картометрический метод	2,50	-
118	360751,03	2161710,56	Картометрический метод	2,50	-
119	360738,08	2161715,45	Картометрический метод	2,50	-
120	360716,03	2161712,99	Картометрический метод	2,50	-
121	360696,08	2161713,35	Картометрический метод	2,50	-
122	360685,22	2161722,45	Картометрический метод	2,50	-
123	360670,52	2161749,76	Картометрический метод	2,50	-
124	360560,61	2161676,24	Картометрический метод	2,50	-
125	360497,59	2161636,33	Картометрический метод	2,50	-
126	360376,47	2161589,78	Картометрический метод	2,50	-
127	360281,96	2161555,48	Картометрический метод	2,50	-
128	360175,38	2161513,91	Картометрический метод	2,50	-

Сведения о местоположении границ объекта

129	360176,04	2161507,82	Картометрический метод	2,50	-
130	360468,23	2161581,93	Картометрический метод	2,50	-
131	360460,26	2161609,93	Картометрический метод	2,50	-
132	360560,03	2161642,83	Картометрический метод	2,50	-
133	360570,67	2161607,91	Картометрический метод	2,50	-
134	360652,7	2161634,75	Картометрический метод	2,50	-
135	360715,89	2161641,03	Картометрический метод	2,50	-
136	360734,1	2161690,15	Картометрический метод	2,50	-
137	360779,67	2161627,43	Картометрический метод	2,50	-
138	360850,3	2161632,59	Картометрический метод	2,50	-
139	360921,33	2161662,61	Картометрический метод	2,50	-
140	360935,12	2161630,97	Картометрический метод	2,50	-
141	360939,76	2161616,95	Картометрический метод	2,50	-
107	360954,77	2161623,03	Картометрический метод	2,50	-
ЗУ1(8)					
142	361773,19	2162261,53	Картометрический метод	2,50	-
143	361758,18	2162265,03	Картометрический метод	2,50	-
144	361745,53	2162274,42	Картометрический метод	2,50	-
145	361724,2	2162301,33	Картометрический метод	2,50	-
146	361694,64	2162335,16	Картометрический метод	2,50	-
147	361671,15	2162358,33	Картометрический метод	2,50	-
148	361647,48	2162385,8	Картометрический метод	2,50	-
149	361626,98	2162400,82	Картометрический метод	2,50	-
150	361610,07	2162406,45	Картометрический метод	2,50	-
151	361571,01	2162391,51	Картометрический метод	2,50	-
152	361439,94	2162341,34	Картометрический метод	2,50	-
153	361492,44	2162296,54	Картометрический метод	2,50	-
154	361584,86	2162170,52	Картометрический метод	2,50	-
155	361657,67	2162209,02	Картометрический метод	2,50	-
142	361773,19	2162261,53	Картометрический метод	2,50	-
ЗУ1(9)					
156	361786,82	2163901,35	Картометрический метод	2,50	-
157	361741,47	2163970,47	Картометрический метод	2,50	-
158	361705,01	2164018,35	Картометрический метод	2,50	-
159	361672,69	2163971,38	Картометрический метод	2,50	-
160	361653,82	2163940,22	Картометрический метод	2,50	-
161	361716,93	2163841,13	Картометрический метод	2,50	-
156	361786,82	2163901,35	Картометрический метод	2,50	-
ЗУ1(10)					
162	361886,89	2163973,2	Картометрический метод	2,50	-
163	361877,62	2163993,19	Картометрический метод	2,50	-
164	361789,94	2164114,32	Картометрический метод	2,50	-
165	361763,59	2164092,23	Картометрический метод	2,50	-
166	361740,04	2164069,26	Картометрический метод	2,50	-
167	361711,94	2164028,42	Картометрический метод	2,50	-
168	361792,05	2163907,48	Картометрический метод	2,50	-
162	361886,89	2163973,2	Картометрический метод	2,50	-
ЗУ1(11)					
169	361828,15	2164290,1	Картометрический метод	2,50	-
170	361839,56	2164296,33	Картометрический метод	2,50	-
171	361809,51	2164348,4	Картометрический метод	2,50	-
172	361868,59	2164381,82	Картометрический метод	2,50	-

Сведения о местоположении границ объекта

173	361855,66	2164405,66	Картометрический метод	2,50	-
174	361850,77	2164417,62	Картометрический метод	2,50	-
175	361855,7	2164426,85	Картометрический метод	2,50	-
176	361891,96	2164456,82	Картометрический метод	2,50	-
177	361916	2164489,48	Картометрический метод	2,50	-
178	361991,71	2164577,76	Картометрический метод	2,50	-
179	362010,56	2164609,34	Картометрический метод	2,50	-
180	362019,98	2164640,15	Картометрический метод	2,50	-
181	361979,37	2164593,95	Картометрический метод	2,50	-
182	361786,14	2164452,52	Картометрический метод	2,50	-
183	361767,94	2164424,52	Картометрический метод	2,50	-
184	361781,94	2164378,31	Картометрический метод	2,50	-
169	361828,15	2164290,1	Картометрический метод	2,50	-
ЗУ1(12)					
185	361977,29	2164406,94	Картометрический метод	2,50	-
186	361991,79	2164427,15	Картометрический метод	2,50	-
187	361990,97	2164446,71	Картометрический метод	2,50	-
188	361993,44	2164463,23	Картометрический метод	2,50	-
189	361996,06	2164476,59	Картометрический метод	2,50	-
190	362002,41	2164489,04	Картометрический метод	2,50	-
191	362013,28	2164482,61	Картометрический метод	2,50	-
192	362021,89	2164479,27	Картометрический метод	2,50	-
193	362041,62	2164488,58	Картометрический метод	2,50	-
194	362063,8	2164502,76	Картометрический метод	2,50	-
195	362084,02	2164517,96	Картометрический метод	2,50	-
196	362022,23	2164622,09	Картометрический метод	2,50	-
197	362015,78	2164603,27	Картометрический метод	2,50	-
198	361994,84	2164566,3	Картометрический метод	2,50	-
199	361923,29	2164481,52	Картометрический метод	2,50	-
200	361900,51	2164448,77	Картометрический метод	2,50	-
201	361865,37	2164419,56	Картометрический метод	2,50	-
202	361862,93	2164410,31	Картометрический метод	2,50	-
203	361883,15	2164374,29	Картометрический метод	2,50	-
204	361905,42	2164390,66	Картометрический метод	2,50	-
205	361924,65	2164399,42	Картометрический метод	2,50	-
206	361940,29	2164392,67	Картометрический метод	2,50	-
207	361950,84	2164393,64	Картометрический метод	2,50	-
208	361964,89	2164399,53	Картометрический метод	2,50	-
185	361977,29	2164406,94	Картометрический метод	2,50	-
ЗУ1(13)					
209	360098,37	2161941,39	Картометрический метод	2,50	-
210	360128,78	2161967,98	Картометрический метод	2,50	-
211	360151,03	2161987,44	Картометрический метод	2,50	-
212	360236,1	2162066,9	Картометрический метод	2,50	-
213	360319,41	2162173,32	Картометрический метод	2,50	-
214	360542,05	2162300,74	Картометрический метод	2,50	-
215	360520,69	2162387,68	Картометрический метод	2,50	-
216	360231,63	2162199,24	Картометрический метод	2,50	-
217	360196,25	2162159,34	Картометрический метод	2,50	-
218	360207,95	2162133,33	Картометрический метод	2,50	-
219	360113,62	2162076,71	Картометрический метод	2,50	-

Сведения о местоположении границ объекта

220	360066,48	2162049,84	Картометрический метод	2,50	-
221	360069,16	2162042,67	Картометрический метод	2,50	-
222	360083,75	2161995,88	Картометрический метод	2,50	-
209	360098,37	2161941,39	Картометрический метод	2,50	-
ЗУ1(14)					
223	359928,6	2162309,71	Картометрический метод	2,50	-
224	359908,63	2162328,1	Картометрический метод	2,50	-
225	359889,86	2162344,83	Картометрический метод	2,50	-
226	359871,72	2162359,78	Картометрический метод	2,50	-
227	359860,91	2162370,33	Картометрический метод	2,50	-
228	359852,58	2162374,88	Картометрический метод	2,50	-
229	359804,78	2162395,16	Картометрический метод	2,50	-
230	359781,71	2162403,62	Картометрический метод	2,50	-
231	359742,03	2162357,58	Картометрический метод	2,50	-
232	359746,42	2162351,18	Картометрический метод	2,50	-
233	359766,4	2162322,05	Картометрический метод	2,50	-
234	359774,03	2162327,7	Картометрический метод	2,50	-
235	359811,85	2162355,35	Картометрический метод	2,50	-
236	359851,74	2162336,8	Картометрический метод	2,50	-
237	359888,84	2162311,59	Картометрический метод	2,50	-
238	359896,2	2162295,49	Картометрический метод	2,50	-
239	359911,45	2162300,91	Картометрический метод	2,50	-
223	359928,6	2162309,71	Картометрический метод	2,50	-
ЗУ1(15)					
240	359646,79	2162727,31	Картометрический метод	2,50	-
241	359514,24	2162908,44	Картометрический метод	2,50	-
242	359441,18	2162902,85	Картометрический метод	2,50	-
243	359313,84	2162723,51	Картометрический метод	2,50	-
244	359351,09	2162696,7	Картометрический метод	2,50	-
245	359508,68	2162833,52	Картометрический метод	2,50	-
246	359563,99	2162757,92	Картометрический метод	2,50	-
247	359576,81	2162739,14	Картометрический метод	2,50	-
248	359590,45	2162719,2	Картометрический метод	2,50	-
249	359605,97	2162702,22	Картометрический метод	2,50	-
240	359646,79	2162727,31	Картометрический метод	2,50	-
ЗУ1(16)					
250	359489,26	2163239,76	Картометрический метод	2,50	-
251	359429,05	2163351,78	Картометрический метод	2,50	-
252	359293,23	2163447,69	Картометрический метод	2,50	-
253	359287,4	2163349,8	Картометрический метод	2,50	-
254	359316,95	2163346,02	Картометрический метод	2,50	-
255	359375,16	2163325,23	Картометрический метод	2,50	-
250	359489,26	2163239,76	Картометрический метод	2,50	-
ЗУ1(17)					
256	357406,43	2159063,6	Картометрический метод	2,50	-
257	357395,93	2159076,91	Картометрический метод	2,50	-
258	357375,63	2159077,61	Картометрический метод	2,50	-
259	357357,42	2159070,61	Картометрический метод	2,50	-
260	357343,42	2159074,81	Картометрический метод	2,50	-
261	357337,82	2159086,01	Картометрический метод	2,50	-
262	357343,42	2159097,21	Картометрический метод	2,50	-
263	357356,02	2159128,01	Картометрический метод	2,50	-

Сведения о местоположении границ объекта

264	357349,02	2159143,42	Картометрический метод	2,50	-
265	357343,42	2159162,32	Картометрический метод	2,50	-
266	357353,22	2159177,02	Картометрический метод	2,50	-
267	357367,22	2159197,33	Картометрический метод	2,50	-
268	357364,77	2159212,73	Картометрический метод	2,50	-
269	357520,73	2159288,07	Картометрический метод	2,50	-
270	357330,65	2159224,11	Картометрический метод	2,50	-
271	357057,44	2159110,59	Картометрический метод	2,50	-
272	357126,74	2159010,57	Картометрический метод	2,50	-
273	357072,48	2158979,59	Картометрический метод	2,50	-
274	357112,38	2158920,08	Картометрический метод	2,50	-
275	357152,99	2158843,07	Картометрический метод	2,50	-
276	357206,9	2158873,17	Картометрический метод	2,50	-
277	357213,9	2158905,38	Картометрический метод	2,50	-
278	357233,5	2158922,18	Картометрический метод	2,50	-
279	357247,51	2158925,68	Картометрический метод	2,50	-
280	357268,51	2158923,58	Картометрический метод	2,50	-
281	357275,51	2158943,19	Картометрический метод	2,50	-
282	357285,31	2158969,09	Картометрический метод	2,50	-
283	357309,11	2158973,99	Картометрический метод	2,50	-
284	357337,12	2158971,89	Картометрический метод	2,50	-
285	357351,12	2158987,99	Картометрический метод	2,50	-
286	357361,62	2159002,69	Картометрический метод	2,50	-
287	357384,03	2159016,7	Картометрический метод	2,50	-
288	357397,33	2159043,3	Картометрический метод	2,50	-
286	357406,43	2159063,6	Картометрический метод	2,50	-
ЗУ1(18)					
289	356942,24	2159083,55	Картометрический метод	2,50	-
290	356822,18	2159195,4	Картометрический метод	2,50	-
291	356817,64	2159192,42	Картометрический метод	2,50	-
292	356795,82	2159178,8	Картометрический метод	2,50	-
293	356921,17	2159066,85	Картометрический метод	2,50	-
294	356932,97	2159075,37	Картометрический метод	2,50	-
289	356942,24	2159083,55	Картометрический метод	2,50	-
ЗУ1(19)					
295	357675	2159527,2	Картометрический метод	2,50	-
296	357664,57	2159545,15	Картометрический метод	2,50	-
297	357658,28	2159573,84	Картометрический метод	2,50	-
298	357654,59	2159634,89	Картометрический метод	2,50	-
299	357651,37	2159673,7	Картометрический метод	2,50	-
300	357651,37	2159691,96	Картометрический метод	2,50	-
301	357648,61	2159701,93	Картометрический метод	2,50	-
302	357648,46	2159708,53	Картометрический метод	2,50	-
303	357645,08	2159712,36	Картометрический метод	2,50	-
304	357634,65	2159745,35	Картометрический метод	2,50	-
305	357531,41	2159745,5	Картометрический метод	2,50	-
306	357532,59	2159748,05	Картометрический метод	2,50	-
307	357481,25	2159755,59	Картометрический метод	2,50	-
308	357431,28	2159742,01	Картометрический метод	2,50	-
309	357396,28	2159733,61	Картометрический метод	2,50	-
310	357359,87	2159691,6	Картометрический метод	2,50	-

Сведения о местоположении границ объекта

311	357395,41	2159622,66	Картометрический метод	2,50	-
312	357406,55	2159563,73	Картометрический метод	2,50	-
313	357396,35	2159508,78	Картометрический метод	2,50	-
314	357463,49	2159512,04	Картометрический метод	2,50	-
315	357455,75	2159530,05	Картометрический метод	2,50	-
316	357437,3	2159650,88	Картометрический метод	2,50	-
317	357539,47	2159668,05	Картометрический метод	2,50	-
318	357562,69	2159653,47	Картометрический метод	2,50	-
319	357576,27	2159632,86	Картометрический метод	2,50	-
320	357586,43	2159585,89	Картометрический метод	2,50	-
321	357593,61	2159520,79	Картометрический метод	2,50	-
295	357675	2159527,2	Картометрический метод	2,50	-
3У1(20)					
322	358110,92	2160387,69	Картометрический метод	2,50	-
323	358136,83	2160421,29	Картометрический метод	2,50	-
324	358137,86	2160427,64	Картометрический метод	2,50	-
325	358024,81	2160397,85	Картометрический метод	2,50	-
326	358074,69	2160384,63	Картометрический метод	2,50	-
327	358095,9	2160386,31	Картометрический метод	2,50	-
322	358110,92	2160387,69	Картометрический метод	2,50	-
3У1(21)					
328	358141,88	2160452,37	Картометрический метод	2,50	-
329	358152,23	2160515,81	Картометрический метод	2,50	-
330	358164,13	2160538,92	Картометрический метод	2,50	-
331	358165,76	2160544,86	Картометрический метод	2,50	-
332	358132,48	2160510,15	Картометрический метод	2,50	-
333	358111,78	2160473,79	Картометрический метод	2,50	-
334	358103,57	2160454,91	Картометрический метод	2,50	-
335	358083,11	2160435,69	Картометрический метод	2,50	-
328	358141,88	2160452,37	Картометрический метод	2,50	-
3У1(22)					
336	358005,33	2160414,91	Картометрический метод	2,50	-
337	358029,24	2160420,4	Картометрический метод	2,50	-
338	358035,12	2160422,07	Картометрический метод	2,50	-
339	357951,07	2160434,7	Картометрический метод	2,50	-
340	357965,97	2160403,04	Картометрический метод	2,50	-
341	357971,3	2160405,48	Картометрический метод	2,50	-
342	357989,49	2160410,89	Картометрический метод	2,50	-
336	358005,33	2160414,91	Картометрический метод	2,50	-
3У1(23)					
343	357843,47	2160526,31	Картометрический метод	2,50	-
344	357888,45	2160693,03	Картометрический метод	2,50	-
345	357892,5	2160709,63	Картометрический метод	2,50	-
346	357909,62	2160768,92	Картометрический метод	2,50	-
347	357879,18	2160773,46	Картометрический метод	2,50	-
348	357835,77	2160664,95	Картометрический метод	2,50	-
349	357821,07	2160543,82	Картометрический метод	2,50	-
343	357843,47	2160526,31	Картометрический метод	2,50	-
3У1(24)					
350	358382,3	2161069,93	Картометрический метод	2,50	-
351	358362,31	2161209,88	Картометрический метод	2,50	-
352	358328,28	2161208,94	Картометрический метод	2,50	-

Сведения о местоположении границ объекта

353	358358,47	2161119,39	Картометрический метод	2,50	-
354	358363,37	2161092,52	Картометрический метод	2,50	-
355	358364,02	2161074,99	Картометрический метод	2,50	-
356	358364,24	2161067,64	Картометрический метод	2,50	-
350	358382,3	2161069,93	Картометрический метод	2,50	-
3VI(25)					
357	357831,67	2161045,91	Картометрический метод	2,50	-
358	357856,43	2161078,7	Картометрический метод	2,50	-
359	357861,33	2161118,6	Картометрический метод	2,50	-
360	357858,53	2161204,71	Картометрический метод	2,50	-
361	357824,22	2161311,83	Картометрический метод	2,50	-
362	357812,87	2161317,92	Картометрический метод	2,50	-
363	357804,48	2161300,3	Картометрический метод	2,50	-
364	357795,67	2161283,25	Картометрический метод	2,50	-
365	357784,35	2161269,26	Картометрический метод	2,50	-
366	357770,11	2161267,86	Картометрический метод	2,50	-
367	357753,65	2161271,93	Картометрический метод	2,50	-
368	357727,39	2161282,34	Картометрический метод	2,50	-
369	357726,18	2161249,6	Картометрический метод	2,50	-
370	357737,67	2161229,69	Картометрический метод	2,50	-
371	357751,14	2161218,6	Картометрический метод	2,50	-
372	357755,92	2161188,12	Картометрический метод	2,50	-
373	357760,88	2161151,62	Картометрический метод	2,50	-
374	357766,6	2161125,51	Картометрический метод	2,50	-
375	357790,91	2161114,23	Картометрический метод	2,50	-
376	357808,48	2161102,66	Картометрический метод	2,50	-
377	357802,94	2161083,36	Картометрический метод	2,50	-
378	357794,88	2161060,11	Картометрический метод	2,50	-
357	357831,67	2161045,91	Картометрический метод	2,50	-
3VI(26)					
379	358138,31	2166996,88	Картометрический метод	2,50	-
380	358183,36	2167071,48	Картометрический метод	2,50	-
381	358201,26	2167093,84	Картометрический метод	2,50	-
382	358139,67	2167063,57	Картометрический метод	2,50	-
383	358003,92	2167067,3	Картометрический метод	2,50	-
384	358007,54	2167061,23	Картометрический метод	2,50	-
385	358020,09	2167060,05	Картометрический метод	2,50	-
386	358027,34	2167047,05	Картометрический метод	2,50	-
387	358021,35	2167037,58	Картометрический метод	2,50	-
388	358022,15	2167032,41	Картометрический метод	2,50	-
389	358046,23	2166997,87	Картометрический метод	2,50	-
390	358047,37	2166995,73	Картометрический метод	2,50	-
391	358136,89	2166996,1	Картометрический метод	2,50	-
379	358138,31	2166996,88	Картометрический метод	2,50	-
3VI(27)					
392	358021,39	2166995,63	Картометрический метод	2,50	-
393	358019,69	2166998,15	Картометрический метод	2,50	-
394	357973,29	2167070,05	Картометрический метод	2,50	-
395	357952,09	2167108,68	Картометрический метод	2,50	-
396	357948,05	2167110,66	Картометрический метод	2,50	-
397	357935,36	2167131,14	Картометрический метод	2,50	-

Сведения о местоположении границ объекта

398	357933,8	2167137,33	Картометрический метод	2,50	-
399	357889,94	2167215,18	Картометрический метод	2,50	-
400	357853,87	2167285,12	Картометрический метод	2,50	-
401	357835,35	2167333,52	Картометрический метод	2,50	-
402	357814,51	2167194,82	Картометрический метод	2,50	-
403	357823,72	2167184,29	Картометрический метод	2,50	-
404	357903,71	2167092,86	Картометрический метод	2,50	-
405	357880,3	2166995,07	Картометрический метод	2,50	-
392	358021,39	2166995,63	Картометрический метод	2,50	-
ЗУ1(28)					
406	357694,93	2167346,36	Картометрический метод	2,50	-
407	357600,51	2167387,98	Картометрический метод	2,50	-
408	357579,38	2167420,9	Картометрический метод	2,50	-
409	357573,6	2167433,17	Картометрический метод	2,50	-
410	357566,89	2167443,34	Картометрический метод	2,50	-
411	357512,56	2167397,24	Картометрический метод	2,50	-
412	357675,15	2167320,73	Картометрический метод	2,50	-
406	357694,93	2167346,36	Картометрический метод	2,50	-
ЗУ1(29)					
413	357563,33	2167605,47	Картометрический метод	2,50	-
414	357524,4	2167595,05	Картометрический метод	2,50	-
415	357496,37	2167593,84	Картометрический метод	2,50	-
416	357473,25	2167641,83	Картометрический метод	2,50	-
417	357518,4	2167671,74	Картометрический метод	2,50	-
418	357578,61	2167702,21	Картометрический метод	2,50	-
419	357588,65	2167708,36	Картометрический метод	2,50	-
420	357579,33	2167717,54	Картометрический метод	2,50	-
421	357556,92	2167728,43	Картометрический метод	2,50	-
422	357530,65	2167738,59	Картометрический метод	2,50	-
423	357390,86	2167769,3	Картометрический метод	2,50	-
424	357399,11	2167509,35	Картометрический метод	2,50	-
425	357449,29	2167459,77	Картометрический метод	2,50	-
426	357505,03	2167513,7	Картометрический метод	2,50	-
427	357489,84	2167530,78	Картометрический метод	2,50	-
428	357441,85	2167619,22	Картометрический метод	2,50	-
429	357441,62	2167619,69	Картометрический метод	2,50	-
430	357441,36	2167620,53	Картометрический метод	2,50	-
431	357441,25	2167621,39	Картометрический метод	2,50	-
432	357441,29	2167622,26	Картометрический метод	2,50	-
433	357441,48	2167623,11	Картометрический метод	2,50	-
434	357441,81	2167623,92	Картометрический метод	2,50	-
435	357442,28	2167624,65	Картометрический метод	2,50	-
436	357442,87	2167625,29	Картометрический метод	2,50	-
437	357443,57	2167625,82	Картометрический метод	2,50	-
438	357444,34	2167626,22	Картометрический метод	2,50	-
439	357445,17	2167626,48	Картометрический метод	2,50	-
440	357446,03	2167626,6	Картометрический метод	2,50	-
441	357446,91	2167626,56	Картометрический метод	2,50	-
442	357447,76	2167626,37	Картометрический метод	2,50	-
443	357448,56	2167626,03	Картометрический метод	2,50	-
444	357449,29	2167625,56	Картометрический метод	2,50	-

Сведения о местоположении границ объекта

445	357449,94	2167624,97	Картометрический метод	2,50	-
446	357450,47	2167624,28	Картометрический метод	2,50	-
447	357498,96	2167535,48	Картометрический метод	2,50	-
448	357674,65	2167625,4	Картометрический метод	2,50	-
449	357652,87	2167645,43	Картометрический метод	2,50	-
450	357640,17	2167639,78	Картометрический метод	2,50	-
413	357563,33	2167605,47	Картометрический метод	2,50	-
ЗУ1(30)					
451	357754,82	2167961,51	Картометрический метод	2,50	-
452	357706	2168134,55	Картометрический метод	2,50	-
453	357858,25	2168247,33	Картометрический метод	2,50	-
454	357866,68	2168254,4	Картометрический метод	2,50	-
455	357837,33	2168286,02	Картометрический метод	2,50	-
456	357833,02	2168248,39	Картометрический метод	2,50	-
457	357660,59	2168112,15	Картометрический метод	2,50	-
451	357754,82	2167961,51	Картометрический метод	2,50	-
ЗУ1(31)					
458	359134,22	2168479,74	Картометрический метод	2,50	-
459	359094,21	2168451,84	Картометрический метод	2,50	-
460	359076,95	2168434,16	Картометрический метод	2,50	-
461	359050,15	2168416,61	Картометрический метод	2,50	-
462	359028,31	2168407,21	Картометрический метод	2,50	-
463	358994,47	2168405,78	Картометрический метод	2,50	-
464	358974,21	2168415,25	Картометрический метод	2,50	-
465	358955,61	2168423,2	Картометрический метод	2,50	-
466	358934,72	2168428,67	Картометрический метод	2,50	-
467	358907,66	2168429,91	Картометрический метод	2,50	-
468	358883,7	2168432,87	Картометрический метод	2,50	-
469	358872,2	2168441,91	Картометрический метод	2,50	-
470	358873,25	2168454,67	Картометрический метод	2,50	-
471	358876,51	2168471,49	Картометрический метод	2,50	-
472	358875,97	2168484,18	Картометрический метод	2,50	-
473	358873,09	2168495,97	Картометрический метод	2,50	-
474	358865,82	2168498,84	Картометрический метод	2,50	-
475	358844,27	2168501,11	Картометрический метод	2,50	-
476	358830,42	2168509,26	Картометрический метод	2,50	-
477	358826,11	2168536,09	Картометрический метод	2,50	-
478	358832,51	2168553,83	Картометрический метод	2,50	-
479	358883,88	2168616,38	Картометрический метод	2,50	-
480	358898,32	2168613,02	Картометрический метод	2,50	-
481	358909,22	2168618,25	Картометрический метод	2,50	-
482	358916,9	2168643,2	Картометрический метод	2,50	-
483	358930,86	2168670,01	Картометрический метод	2,50	-
484	358929,82	2168694,59	Картометрический метод	2,50	-
485	358957,38	2168737,86	Картометрический метод	2,50	-
486	358981,57	2168785,75	Картометрический метод	2,50	-
487	359003,27	2168798,58	Картометрический метод	2,50	-
488	359045,13	2168804,33	Картометрический метод	2,50	-
489	359064,69	2168811,51	Картометрический метод	2,50	-
490	359061,77	2168824,1	Картометрический метод	2,50	-
491	359050,44	2168829,18	Картометрический метод	2,50	-

Сведения о местоположении границ объекта

492	358978,24	2168826,92	Картометрический метод	2,50	-
493	358945,83	2168823,16	Картометрический метод	2,50	-
494	358939,43	2168805,41	Картометрический метод	2,50	-
495	358932,95	2168770,98	Картометрический метод	2,50	-
496	358933,68	2168753,54	Картометрический метод	2,50	-
497	358927,12	2168739,75	Картометрический метод	2,50	-
498	358915,63	2168729,73	Картометрический метод	2,50	-
499	358921,66	2168699,8	Картометрический метод	2,50	-
500	358906,94	2168672,17	Картометрический метод	2,50	-
501	358878,84	2168641,59	Картометрический метод	2,50	-
502	358768,35	2168493,13	Картометрический метод	2,50	-
503	358742,91	2168493,64	Картометрический метод	2,50	-
504	358727,34	2168504,9	Картометрический метод	2,50	-
505	358721,74	2168524,52	Картометрический метод	2,50	-
506	358714,52	2168544,87	Картометрический метод	2,50	-
507	358705,99	2168558,81	Картометрический метод	2,50	-
508	358688,77	2168571,58	Картометрический метод	2,50	-
509	358663,75	2168580,85	Картометрический метод	2,50	-
510	358645,61	2168577,7	Картометрический метод	2,50	-
511	358635,17	2168580,44	Картометрический метод	2,50	-
512	358640,01	2168597,32	Картометрический метод	2,50	-
513	358646,08	2168660,34	Картометрический метод	2,50	-
514	358637,21	2168644,87	Картометрический метод	2,50	-
515	358622,58	2168633,92	Картометрический метод	2,50	-
516	358608,44	2168630,15	Картометрический метод	2,50	-
517	358599,65	2168631,36	Картометрический метод	2,50	-
518	358589,43	2168647,61	Картометрический метод	2,50	-
519	358580,97	2168640,9	Картометрический метод	2,50	-
520	358587,65	2168633,24	Картометрический метод	2,50	-
521	358580,68	2168628,97	Картометрический метод	2,50	-
522	358568	2168628,43	Картометрический метод	2,50	-
523	358574,81	2168617,6	Картометрический метод	2,50	-
524	358582,72	2168599,67	Картометрический метод	2,50	-
525	358579,13	2168571,71	Картометрический метод	2,50	-
526	358569,6	2168553,04	Картометрический метод	2,50	-
527	358550,8	2168546,68	Картометрический метод	2,50	-
528	358523,08	2168544,71	Картометрический метод	2,50	-
529	358492,46	2168536,27	Картометрический метод	2,50	-
530	358477,46	2168534,04	Картометрический метод	2,50	-
531	358475,42	2168563,35	Картометрический метод	2,50	-
532	358469,8	2168564,7	Картометрический метод	2,50	-
533	358455,01	2168557,72	Картометрический метод	2,50	-
534	358436,97	2168552,19	Картометрический метод	2,50	-
535	358423,12	2168560,34	Картометрический метод	2,50	-
536	358412,14	2168575,76	Картометрический метод	2,50	-
537	358403,67	2168588,12	Картометрический метод	2,50	-
538	358385,89	2168595,31	Картометрический метод	2,50	-
539	358353,7	2168605,07	Картометрический метод	2,50	-
540	358337,83	2168623,46	Картометрический метод	2,50	-
541	358348,4	2168636,62	Картометрический метод	2,50	-
542	358358,22	2168667,22	Картометрический метод	2,50	-

Сведения о местоположении границ объекта

543	358356,52	2168688,6	Картометрический метод	2,50	-
544	358346,99	2168700	Картометрический метод	2,50	-
545	358343,82	2168712,44	Картометрический метод	2,50	-
546	358350,42	2168728,61	Картометрический метод	2,50	-
547	358377,73	2168771,47	Картометрический метод	2,50	-
548	358378,63	2168781,44	Картометрический метод	2,50	-
549	358373,48	2168793,8	Картометрический метод	2,50	-
550	358360,01	2168799,19	Картометрический метод	2,50	-
551	358352,04	2168815,4	Картометрический метод	2,50	-
552	358337,42	2168816,77	Картометрический метод	2,50	-
553	358311,98	2168729,63	Картометрический метод	2,50	-
554	358297,75	2168721,75	Картометрический метод	2,50	-
555	358250,43	2168744,9	Картометрический метод	2,50	-
556	358244,67	2168755,91	Картометрический метод	2,50	-
557	358244	2168771,77	Картометрический метод	2,50	-
558	358250,48	2168790,58	Картометрический метод	2,50	-
559	358260,96	2168808,9	Картометрический метод	2,50	-
560	358255,97	2168817,29	Картометрический метод	2,50	-
561	358247,44	2168815,61	Картометрический метод	2,50	-
562	358238,66	2168803,98	Картометрический метод	2,50	-
563	358233,61	2168782,59	Картометрический метод	2,50	-
564	358225,46	2168771,65	Картометрический метод	2,50	-
565	358216,73	2168774,59	Картометрический метод	2,50	-
566	358202,4	2168800,46	Картометрический метод	2,50	-
567	358183,57	2168838,73	Картометрический метод	2,50	-
568	358171,84	2168881,26	Картометрический метод	2,50	-
569	358166,04	2168908,82	Картометрический метод	2,50	-
570	358153,59	2168827,53	Картометрический метод	2,50	-
571	358148,86	2168778,11	Картометрический метод	2,50	-
572	358143,69	2168739,85	Картометрический метод	2,50	-
573	358229,1	2168731	Картометрический метод	2,50	-
574	358362,39	2168560,57	Картометрический метод	2,50	-
575	358592,53	2168402,95	Картометрический метод	2,50	-
576	358603,6	2168394,68	Картометрический метод	2,50	-
577	358673,08	2168339,04	Картометрический метод	2,50	-
578	358726,33	2168260,53	Картометрический метод	2,50	-
579	358734,01	2168260,77	Картометрический метод	2,50	-
580	358776,72	2168264,63	Картометрический метод	2,50	-
581	358823,64	2168255,88	Картометрический метод	2,50	-
582	358855,83	2168242,59	Картометрический метод	2,50	-
583	358872,65	2168241,87	Картометрический метод	2,50	-
584	358890,49	2168248,52	Картометрический метод	2,50	-
585	358901,7	2168267,78	Картометрический метод	2,50	-
586	358915	2168288,44	Картометрический метод	2,50	-
587	358954,91	2168316,43	Картометрический метод	2,50	-
588	358987,8	2168333,93	Картометрический метод	2,50	-
589	359009,65	2168339,95	Картометрический метод	2,50	-
590	359042,37	2168349,02	Картометрический метод	2,50	-
591	359080,22	2168409,54	Картометрический метод	2,50	-
458	359134,22	2168479,74	Картометрический метод	2,50	-


Сведения о местоположении границ объекта

592	358122,9	2168719,24	Картометрический метод	2,50	-
593	358129,22	2168788,53	Картометрический метод	2,50	-
594	358106,46	2168767,94	Картометрический метод	2,50	-
595	358072,25	2168747,29	Картометрический метод	2,50	-
596	358048,68	2168741	Картометрический метод	2,50	-
597	358017,57	2168741,01	Картометрический метод	2,50	-
598	357866,27	2168816,69	Картометрический метод	2,50	-
599	357864,89	2168804,61	Картометрический метод	2,50	-
600	358031,77	2168721,02	Картометрический метод	2,50	-
601	358032,5	2168729,3	Картометрический метод	2,50	-
592	358122,9	2168719,24	Картометрический метод	2,50	-

3. Сведения о характерных точках части (частей) границы объекта

Обозначение характерных точек части границы	Координаты, м		Метод определения координат характерной точки	Средняя квадратическая погрешность положения характерной точки (М), м	Описание обозначения точки на местности (при наличии)
	X	Y			
1	2	3	4	5	6
Часть № =					
-	-	-	-	-	-

План границ объекта



Используемые условные знаки и обозначения:

- 1 - характерная точка контура, сведения о которой позволяют однозначно определить её на местности
- - вписанная часть контура, сведения о которой достаточны для определения её местоположения

Масштаб 1:25000

ОПИСАНИЕ МЕСТОПОЛОЖЕНИЯ ГРАНИЦ

5.1 Зона озелененных территорий общего пользования (лесопарки, парки, сады, скверы, бульвары, городские леса)

(наименование объекта местоположение границ, которого описано (далее - объект)

Раздел 1

Сведения об объекте		
№ п/п	Характеристики объекта	Описание характеристик
1	2	3
1	Местоположение объекта	<i>Российская Федерация, Рязанская область, р-н Кораблинский, с/п Кипчаковское</i>
2	Площадь объекта \pm величина погрешности определения площади ($P \pm \Delta P$)	<i>1751676кв.м. \pm 1350кв.м.</i>
3	Иные характеристики объекта	<i>Номер зоны:</i>

Раздел 2

Сведения о местоположении границ объекта					
1. Система координат <i>МСК-62</i>					
2. Сведения о характерных точках границ объекта					
Обозначение характерных точек границ	Координаты, м		Метод определения координат характерной точки	Средняя квадратическая погрешность положения характерной точки (М), м	Описание обозначения точки на местности (при наличии)
	X	Y			
1	2	3	4	5	6
<i>ЗУ1(1)</i>					
1	364989,14	2161277,88	<i>Картометрический метод</i>	2,50	-
2	364888,28	2161327,67	<i>Картометрический метод</i>	2,50	-
3	364841,94	2161323,65	<i>Картометрический метод</i>	2,50	-
4	364799,72	2161304,64	<i>Картометрический метод</i>	2,50	-
5	364772,53	2161274,36	<i>Картометрический метод</i>	2,50	-
6	364741,44	2161242,59	<i>Картометрический метод</i>	2,50	-
7	364718,64	2161195,69	<i>Картометрический метод</i>	2,50	-
8	364757,92	2161206,12	<i>Картометрический метод</i>	2,50	-
9	364775,42	2161239,02	<i>Картометрический метод</i>	2,50	-
10	364797,82	2161259,32	<i>Картометрический метод</i>	2,50	-
11	364824,43	2161280,33	<i>Картометрический метод</i>	2,50	-
12	364862,93	2161297,83	<i>Картометрический метод</i>	2,50	-
13	364894,44	2161301,33	<i>Картометрический метод</i>	2,50	-
14	364933,83	2161300,28	<i>Картометрический метод</i>	2,50	-
1	364989,14	2161277,88	<i>Картометрический метод</i>	2,50	-
<i>ЗУ1(2)</i>					
15	364628,23	2161171,68	<i>Картометрический метод</i>	2,50	-
16	364603,06	2161297,83	<i>Картометрический метод</i>	2,50	-
17	364594,02	2161349,27	<i>Картометрический метод</i>	2,50	-
18	364533,72	2161328,11	<i>Картометрический метод</i>	2,50	-
19	364568,73	2161155,88	<i>Картометрический метод</i>	2,50	-
15	364628,23	2161171,68	<i>Картометрический метод</i>	2,50	-
<i>ЗУ1(3)</i>					
20	364515,52	2161132,08	<i>Картометрический метод</i>	2,50	-
19	364568,73	2161155,88	<i>Картометрический метод</i>	2,50	-
18	364533,72	2161328,11	<i>Картометрический метод</i>	2,50	-
17	364594,02	2161349,27	<i>Картометрический метод</i>	2,50	-
21	364577,59	2161415,62	<i>Картометрический метод</i>	2,50	-
22	364559,99	2161580,85	<i>Картометрический метод</i>	2,50	-
23	364562,1	2161744,32	<i>Картометрический метод</i>	2,50	-
24	364504,32	2161719,47	<i>Картометрический метод</i>	2,50	-
25	364516,92	2161617,25	<i>Картометрический метод</i>	2,50	-
26	364505,02	2161556,34	<i>Картометрический метод</i>	2,50	-
27	364514,12	2161462,53	<i>Картометрический метод</i>	2,50	-
28	364416,1	2161420,52	<i>Картометрический метод</i>	2,50	-
29	364446,57	2161406,22	<i>Картометрический метод</i>	2,50	-
30	364455,81	2161388,07	<i>Картометрический метод</i>	2,50	-
31	364478,67	2161298,47	<i>Картометрический метод</i>	2,50	-

Сведения о местоположении границ объекта

32	364504,31	2161180,93	Картометрический метод	2,50	-
20	364515,52	2161132,08	Картометрический метод	2,50	-
ЗУ1(4)					
33	364361,13	2161636,56	Картометрический метод	2,50	-
34	364373,4	2161645,96	Картометрический метод	2,50	-
35	364400	2161670,46	Картометрический метод	2,50	-
36	364440,26	2161694,97	Картометрический метод	2,50	-
24	364504,32	2161719,47	Картометрический метод	2,50	-
37	364469,31	2161870,69	Картометрический метод	2,50	-
38	364375,5	2162138,84	Картометрический метод	2,50	-
39	364287,28	2162341,87	Картометрический метод	2,50	-
40	364255,08	2162444,08	Картометрический метод	2,50	-
41	364248,08	2162542,1	Картометрический метод	2,50	-
42	364257,88	2162754,93	Картометрический метод	2,50	-
43	364255,08	2162817,94	Картометрический метод	2,50	-
44	364145,22	2162899,12	Картометрический метод	2,50	-
45	364147,7	2162879,81	Картометрический метод	2,50	-
46	364169,09	2162808,68	Картометрический метод	2,50	-
47	364168,62	2162778,65	Картометрический метод	2,50	-
48	364162,29	2162749,29	Картометрический метод	2,50	-
49	364112,97	2162744,55	Картометрический метод	2,50	-
50	364073,28	2162701,27	Картометрический метод	2,50	-
51	364025,54	2162673,04	Картометрический метод	2,50	-
52	364028,82	2162662,38	Картометрический метод	2,50	-
53	364069,25	2162675,64	Картометрический метод	2,50	-
54	364118,39	2162681,19	Картометрический метод	2,50	-
55	364135,22	2162672,17	Картометрический метод	2,50	-
56	364148,08	2162649,88	Картометрический метод	2,50	-
57	364144,53	2162593,12	Картометрический метод	2,50	-
58	364119,06	2162522,2	Картометрический метод	2,50	-
59	364108,06	2162461,49	Картометрический метод	2,50	-
60	364111,04	2162414,62	Картометрический метод	2,50	-
61	364141,19	2162320,23	Картометрический метод	2,50	-
62	364154,86	2162270,83	Картометрический метод	2,50	-
63	364166,68	2162241,87	Картометрический метод	2,50	-
64	364164,91	2162228,89	Картометрический метод	2,50	-
65	364157,37	2162211,68	Картометрический метод	2,50	-
66	364216,82	2162144,36	Картометрический метод	2,50	-
67	364247,13	2162093,01	Картометрический метод	2,50	-
68	364258,5	2162051,12	Картометрический метод	2,50	-
69	364257,48	2162036,19	Картометрический метод	2,50	-
70	364240,66	2162034,81	Картометрический метод	2,50	-
71	364237,23	2162029,7	Картометрический метод	2,50	-
72	364242,05	2162025,27	Картометрический метод	2,50	-
73	364254,34	2162024,47	Картометрический метод	2,50	-
74	364265,82	2162019	Картометрический метод	2,50	-
75	364271,54	2162008,98	Картометрический метод	2,50	-
76	364270,27	2161999,98	Картометрический метод	2,50	-
77	364264,42	2161989,48	Картометрический метод	2,50	-
78	364263,14	2161980,82	Картометрический метод	2,50	-
79	364283,06	2161963,78	Картометрический метод	2,50	-

Сведения о местоположении границ объекта

80	364292,46	2161944,98	Картометрический метод	2,50	-
81	364301,6	2161916,57	Картометрический метод	2,50	-
82	364306,33	2161890,95	Картометрический метод	2,50	-
83	364317,97	2161866,29	Картометрический метод	2,50	-
84	364327,88	2161812,09	Картометрический метод	2,50	-
85	364327,97	2161780,3	Картометрический метод	2,50	-
86	364322,32	2161763,53	Картометрический метод	2,50	-
87	364321,19	2161744,57	Картометрический метод	2,50	-
88	364327,33	2161707,8	Картометрический метод	2,50	-
89	364322,46	2161689,72	Картометрический метод	2,50	-
90	364336,82	2161671,13	Картометрический метод	2,50	-
33	364361,13	2161636,56	Картометрический метод	2,50	-
ЗУ1(5)					
91	361911,53	2156248,52	Картометрический метод	2,50	-
92	361826,08	2156345,43	Картометрический метод	2,50	-
93	361794,3	2156383,02	Картометрический метод	2,50	-
94	361755	2156448,09	Картометрический метод	2,50	-
95	361746,85	2156481,11	Картометрический метод	2,50	-
96	361733,45	2156587,33	Картометрический метод	2,50	-
97	361719,45	2156800,11	Картометрический метод	2,50	-
98	361707,81	2156990,68	Картометрический метод	2,50	-
99	361697,06	2157244,44	Картометрический метод	2,50	-
100	361716,92	2157343,64	Картометрический метод	2,50	-
101	361741,48	2157332,76	Картометрический метод	2,50	-
102	361749,52	2157324,1	Картометрический метод	2,50	-
103	361759,73	2157314,47	Картометрический метод	2,50	-
104	361775,08	2157308,5	Картометрический метод	2,50	-
105	361787,19	2157316,43	Картометрический метод	2,50	-
106	361787,17	2157329,4	Картометрический метод	2,50	-
107	361781,57	2157342,67	Картометрический метод	2,50	-
108	361766,88	2157358,2	Картометрический метод	2,50	-
109	361743,8	2157374,9	Картометрический метод	2,50	-
110	361740,67	2157401,91	Картометрический метод	2,50	-
111	361740,16	2157413,81	Картометрический метод	2,50	-
112	361751,06	2157422,21	Картометрический метод	2,50	-
113	361769,68	2157420,35	Картометрический метод	2,50	-
114	361782,1	2157424,19	Картометрический метод	2,50	-
115	361776,83	2157439,19	Картометрический метод	2,50	-
116	361756,61	2157447,6	Картометрический метод	2,50	-
117	361729,45	2157463,67	Картометрический метод	2,50	-
118	361723,32	2157483,27	Картометрический метод	2,50	-
119	361732,36	2157520,06	Картометрический метод	2,50	-
120	361743,36	2157541,71	Картометрический метод	2,50	-
121	361757,37	2157551,79	Картометрический метод	2,50	-
122	361769,4	2157552,08	Картометрический метод	2,50	-
123	361794,9	2157543,9	Картометрический метод	2,50	-
124	361820,32	2157537,69	Картометрический метод	2,50	-
125	361851,63	2157533,06	Картометрический метод	2,50	-
126	361863,51	2157535,59	Картометрический метод	2,50	-
127	361849,91	2157548,33	Картометрический метод	2,50	-
128	361840,99	2157566,61	Картометрический метод	2,50	-

Сведения о местоположении границ объекта

129	361844,82	2157643,09	Картометрический метод	2,50	-
130	361855,44	2157727,65	Картометрический метод	2,50	-
131	361775,56	2157811,78	Картометрический метод	2,50	-
132	361734,76	2157793,08	Картометрический метод	2,50	-
133	361723,72	2157779,91	Картометрический метод	2,50	-
134	361707,14	2157732,32	Картометрический метод	2,50	-
135	361667,2	2157714,05	Картометрический метод	2,50	-
136	361659,13	2157707,68	Картометрический метод	2,50	-
137	361649,36	2157684,31	Картометрический метод	2,50	-
138	361631,08	2157672,41	Картометрический метод	2,50	-
139	361612,39	2157674,11	Картометрический метод	2,50	-
140	361596,67	2157687,71	Картометрический метод	2,50	-
141	361577,97	2157688,98	Картометрический метод	2,50	-
142	361564,37	2157682,18	Картометрический метод	2,50	-
143	361510,83	2157673,68	Картометрический метод	2,50	-
144	361511,68	2157651,59	Картометрический метод	2,50	-
145	361521,03	2157610,8	Картометрический метод	2,50	-
146	361529,96	2157577,65	Картометрический метод	2,50	-
147	361531,23	2157546,63	Картометрический метод	2,50	-
148	361526,98	2157524,54	Картометрический метод	2,50	-
149	361524,04	2157523,38	Картометрический метод	2,50	-
150	361503,19	2157515,19	Картометрический метод	2,50	-
151	361452,67	2157515,69	Картометрический метод	2,50	-
152	361436,24	2157517,2	Картометрический метод	2,50	-
153	361433,78	2157495,69	Картометрический метод	2,50	-
154	361499,16	2157475,61	Картометрический метод	2,50	-
155	361507,12	2157464,75	Картометрический метод	2,50	-
156	361504,25	2157452,99	Картометрический метод	2,50	-
157	361495,64	2157445,61	Картометрический метод	2,50	-
158	361466,12	2157442,61	Картометрический метод	2,50	-
159	361466,39	2157424,97	Картометрический метод	2,50	-
160	361492,19	2157420,05	Картометрический метод	2,50	-
161	361494,45	2157408,57	Картометрический метод	2,50	-
162	361473,33	2157365,11	Картометрический метод	2,50	-
163	361457,08	2157318,29	Картометрический метод	2,50	-
164	361476,81	2157305,36	Картометрический метод	2,50	-
165	361519,61	2157372,8	Картометрический метод	2,50	-
166	361558,97	2157461,15	Картометрический метод	2,50	-
167	361585,86	2157474,02	Картометрический метод	2,50	-
168	361611,7	2157473	Картометрический метод	2,50	-
169	361625,85	2157468,87	Картометрический метод	2,50	-
170	361626,17	2157455,97	Картометрический метод	2,50	-
171	361615,19	2157443,85	Картометрический метод	2,50	-
172	361603,7	2157437,16	Картометрический метод	2,50	-
173	361589,22	2157419,25	Картометрический метод	2,50	-
174	361589,76	2157402,44	Картометрический метод	2,50	-
175	361600,22	2157390,92	Картометрический метод	2,50	-
176	361608,96	2157378,89	Картометрический метод	2,50	-
177	361611,29	2157362,49	Картометрический метод	2,50	-
178	361605	2157349,64	Картометрический метод	2,50	-
179	361607,88	2157326,06	Картометрический метод	2,50	-

Сведения о местоположении границ объекта

180	361622,44	2157294,49	Картометрический метод	2,50	-
181	361621	2157256,56	Картометрический метод	2,50	-
182	361607,06	2157231,96	Картометрический метод	2,50	-
183	361589,02	2157220,76	Картометрический метод	2,50	-
184	361590,17	2157193,79	Картометрический метод	2,50	-
185	361583,21	2157170,46	Картометрический метод	2,50	-
186	361571,88	2157156,47	Картометрический метод	2,50	-
187	361556,67	2157149,87	Картометрический метод	2,50	-
188	361533,02	2157145,69	Картометрический метод	2,50	-
189	361519,74	2157140,36	Картометрический метод	2,50	-
190	361516,15	2157066,63	Картометрический метод	2,50	-
191	361532,83	2157069,99	Картометрический метод	2,50	-
192	361547,48	2156950,68	Картометрический метод	2,50	-
193	361572,9	2156698,69	Картометрический метод	2,50	-
194	361581,16	2156648,02	Картометрический метод	2,50	-
195	361593,38	2156645,03	Картометрический метод	2,50	-
196	361616,09	2156528,84	Картометрический метод	2,50	-
197	361679,02	2156374,45	Картометрический метод	2,50	-
198	361692,44	2156369,42	Картометрический метод	2,50	-
199	361760,92	2156270,64	Картометрический метод	2,50	-
91	361911,53	2156248,52	Картометрический метод	2,50	-
ЗУ1(6)					
200	362475,72	2163754,29	Картометрический метод	2,50	-
201	362571,47	2163793,72	Картометрический метод	2,50	-
202	362670,73	2163838,18	Картометрический метод	2,50	-
203	362630,47	2163914,08	Картометрический метод	2,50	-
204	362531,94	2163859,59	Картометрический метод	2,50	-
205	362485,59	2163847,3	Картометрический метод	2,50	-
206	362467,4	2163883,08	Картометрический метод	2,50	-
207	362423,17	2163856,99	Картометрический метод	2,50	-
208	362402,28	2163845,69	Картометрический метод	2,50	-
209	362398,7	2163835,68	Картометрический метод	2,50	-
210	362398,63	2163799,93	Картометрический метод	2,50	-
211	362369,9	2163765,35	Картометрический метод	2,50	-
212	362234,89	2163674,16	Картометрический метод	2,50	-
213	362256,78	2163634,08	Картометрический метод	2,50	-
214	362273,12	2163613,66	Картометрический метод	2,50	-
215	362389,6	2163706,69	Картометрический метод	2,50	-
200	362475,72	2163754,29	Картометрический метод	2,50	-
ЗУ1(7)					
216	362264,88	2163607,18	Картометрический метод	2,50	-
217	362250,09	2163624,85	Картометрический метод	2,50	-
218	362218,05	2163644,55	Картометрический метод	2,50	-
219	362210,23	2163657,3	Картометрический метод	2,50	-
220	362127,92	2163601,03	Картометрический метод	2,50	-
221	362109,74	2163591,12	Картометрический метод	2,50	-
222	362084,33	2163576,47	Картометрический метод	2,50	-
223	362064,51	2163611,03	Картометрический метод	2,50	-
224	362041,44	2163598,23	Картометрический метод	2,50	-
225	362029,45	2163622,14	Картометрический метод	2,50	-
226	362022,72	2163637,05	Картометрический метод	2,50	-

Сведения о местоположении границ объекта

227	362015,96	2163653,5	Картометрический метод	2,50	-
228	361882,57	2163573,95	Картометрический метод	2,50	-
229	361933,96	2163476,9	Картометрический метод	2,50	-
230	361967,23	2163424,68	Картометрический метод	2,50	-
231	361990,74	2163390,85	Картометрический метод	2,50	-
232	362068,99	2163456,62	Картометрический метод	2,50	-
216	362264,88	2163607,18	Картометрический метод	2,50	-
ЗУ1(8)					
233	361954,87	2163360,7	Картометрический метод	2,50	-
234	361984,42	2163385,54	Картометрический метод	2,50	-
235	361928,37	2163470,62	Картометрический метод	2,50	-
236	361904,05	2163519,07	Картометрический метод	2,50	-
237	361860,09	2163488,77	Картометрический метод	2,50	-
238	361863,12	2163438,98	Картометрический метод	2,50	-
239	361855,21	2163406,87	Картометрический метод	2,50	-
240	361839,75	2163396,95	Картометрический метод	2,50	-
241	361823,73	2163384,35	Картометрический метод	2,50	-
242	361807,2	2163376,04	Картометрический метод	2,50	-
243	361795,39	2163373,55	Картометрический метод	2,50	-
244	361787,17	2163380,16	Картометрический метод	2,50	-
245	361779,11	2163382,79	Картометрический метод	2,50	-
246	361767,54	2163382,31	Картометрический метод	2,50	-
247	361753,46	2163378,73	Картометрический метод	2,50	-
248	361737,24	2163371,09	Картометрический метод	2,50	-
249	361706,71	2163357,22	Картометрический метод	2,50	-
250	361687,89	2163356,09	Картометрический метод	2,50	-
251	361674,72	2163362,16	Картометрический метод	2,50	-
252	361660,64	2163366,33	Картометрический метод	2,50	-
253	361615,83	2163392,9	Картометрический метод	2,50	-
254	361571,68	2163427,11	Картометрический метод	2,50	-
255	361551,74	2163452,41	Картометрический метод	2,50	-
256	361549,39	2163460,92	Картометрический метод	2,50	-
257	361548,97	2163494,33	Картометрический метод	2,50	-
258	361527,16	2163518,01	Картометрический метод	2,50	-
259	361438,77	2163463,3	Картометрический метод	2,50	-
260	361456,39	2163430,36	Картометрический метод	2,50	-
261	361485,09	2163399,91	Картометрический метод	2,50	-
262	361503,65	2163352,3	Картометрический метод	2,50	-
263	361534,45	2163307,49	Картометрический метод	2,50	-
264	361583,46	2163284,39	Картометрический метод	2,50	-
265	361606,56	2163275,99	Картометрический метод	2,50	-
266	361640,17	2163238,88	Картометрический метод	2,50	-
267	361660,82	2163235,38	Картометрический метод	2,50	-
268	361701,78	2163244,48	Картометрический метод	2,50	-
269	361740,63	2163272,49	Картометрический метод	2,50	-
270	361804,34	2163299,79	Картометрический метод	2,50	-
271	361898,16	2163342,5	Картометрический метод	2,50	-
233	361954,87	2163360,7	Картометрический метод	2,50	-
ЗУ1(9)					
272	361473,88	2163505,1	Картометрический метод	2,50	-
273	361471,69	2163518,8	Картометрический метод	2,50	-

Сведения о местоположении границ объекта

274	361467,23	2163538,95	Картометрический метод	2,50	-
275	361460,2	2163560,05	Картометрический метод	2,50	-
276	361451,26	2163571,42	Картометрический метод	2,50	-
277	361409,15	2163491,2	Картометрический метод	2,50	-
278	361426,42	2163477,24	Картометрический метод	2,50	-
272	361473,88	2163505,1	Картометрический метод	2,50	-
ЗУ1(10)					
279	358342,6	2161542,51	Картометрический метод	2,50	-
280	358342,31	2161582,78	Картометрический метод	2,50	-
281	358329,01	2161631,08	Картометрический метод	2,50	-
282	358304,5	2161649,3	Картометрический метод	2,50	-
283	358259,69	2161661,9	Картометрический метод	2,50	-
284	358186,18	2161653,49	Картометрический метод	2,50	-
285	358136,47	2161628,29	Картометрический метод	2,50	-
286	358156,8	2161611,98	Картометрический метод	2,50	-
287	358187,14	2161543,01	Картометрический метод	2,50	-
279	358342,6	2161542,51	Картометрический метод	2,50	-
ЗУ1(11)					
288	358172,99	2161542,86	Картометрический метод	2,50	-
289	358166,27	2161562,21	Картометрический метод	2,50	-
290	358151,01	2161596,52	Картометрический метод	2,50	-
291	358143,95	2161577,67	Картометрический метод	2,50	-
292	358139,42	2161543,93	Картометрический метод	2,50	-
288	358172,99	2161542,86	Картометрический метод	2,50	-
ЗУ1(12)					
293	358280,15	2167649,41	Картометрический метод	2,50	-
294	358273,6	2167658,38	Картометрический метод	2,50	-
295	358343,8	2167689,15	Картометрический метод	2,50	-
296	358353,81	2167715,39	Картометрический метод	2,50	-
297	358375,67	2167733,8	Картометрический метод	2,50	-
298	358373,05	2167746,96	Картометрический метод	2,50	-
299	358489,33	2167821,81	Картометрический метод	2,50	-
300	358472,52	2167830,21	Картометрический метод	2,50	-
301	358501,58	2167852,61	Картометрический метод	2,50	-
302	358511,04	2167869,07	Картометрический метод	2,50	-
303	358511,73	2167889,01	Картометрический метод	2,50	-
304	358505,08	2167942,23	Картометрический метод	2,50	-
305	358504,38	2167979,68	Картометрический метод	2,50	-
306	358516,98	2168000,33	Картометрический метод	2,50	-
307	358443,54	2168008,82	Картометрический метод	2,50	-
308	358334,89	2167912,91	Картометрический метод	2,50	-
309	358315,76	2167878,66	Картометрический метод	2,50	-
310	358293,22	2167854,27	Картометрический метод	2,50	-
311	358219,04	2167804,22	Картометрический метод	2,50	-
312	358194,12	2167789,77	Картометрический метод	2,50	-
313	358162,09	2167770,87	Картометрический метод	2,50	-
314	358138,61	2167790,93	Картометрический метод	2,50	-
315	358127,18	2167806,99	Картометрический метод	2,50	-
316	358096,36	2167789,57	Картометрический метод	2,50	-
317	358126,46	2167727,39	Картометрический метод	2,50	-
318	358133,01	2167695,49	Картометрический метод	2,50	-

Сведения о местоположении границ объекта

319	358148,94	2167656,84	Картометрический метод	2,50	-
320	358140,41	2167652,11	Картометрический метод	2,50	-
321	358124,09	2167690,35	Картометрический метод	2,50	-
322	358119,42	2167715,57	Картометрический метод	2,50	-
323	358090,6	2167780,74	Картометрический метод	2,50	-
324	358062,52	2167765,3	Картометрический метод	2,50	-
325	358057,95	2167762,79	Картометрический метод	2,50	-
326	358048,01	2167754,3	Картометрический метод	2,50	-
327	358049,56	2167737,35	Картометрический метод	2,50	-
328	358028,97	2167667,58	Картометрический метод	2,50	-
329	358053,29	2167666,03	Картометрический метод	2,50	-
330	358044,34	2167652,06	Картометрический метод	2,50	-
331	358015,3	2167636,86	Картометрический метод	2,50	-
332	357978,05	2167615,28	Картометрический метод	2,50	-
333	357949,16	2167587,03	Картометрический метод	2,50	-
334	357861,73	2167511,65	Картометрический метод	2,50	-
335	357837,67	2167605,22	Картометрический метод	2,50	-
336	357849,1	2167633,17	Картометрический метод	2,50	-
337	357872,91	2167691,39	Картометрический метод	2,50	-
338	357872,12	2167692,39	Картометрический метод	2,50	-
339	357782,25	2167565,99	Картометрический метод	2,50	-
340	357780,43	2167551,58	Картометрический метод	2,50	-
341	357784,71	2167540,27	Картометрический метод	2,50	-
342	357809,15	2167490,77	Картометрический метод	2,50	-
343	357831,21	2167430,94	Картометрический метод	2,50	-
344	357835,98	2167416,68	Картометрический метод	2,50	-
345	357847,05	2167411,4	Картометрический метод	2,50	-
346	357847,05	2167411,38	Картометрический метод	2,50	-
347	357844,17	2167392,22	Картометрический метод	2,50	-
348	357851,83	2167369,31	Картометрический метод	2,50	-
349	357857,3	2167366,63	Картометрический метод	2,50	-
350	357864,06	2167338,69	Картометрический метод	2,50	-
351	357874,44	2167295,73	Картометрический метод	2,50	-
352	357899,72	2167310,99	Картометрический метод	2,50	-
353	357949,22	2167440,15	Картометрический метод	2,50	-
354	357971,54	2167463,2	Картометрический метод	2,50	-
355	358006,7	2167499,04	Картометрический метод	2,50	-
356	358051,04	2167468,96	Картометрический метод	2,50	-
357	358056,06	2167492,13	Картометрический метод	2,50	-
358	358080,39	2167538,05	Картометрический метод	2,50	-
359	358132,5	2167594,57	Картометрический метод	2,50	-
360	358119,94	2167609,93	Картометрический метод	2,50	-
361	358153,57	2167631,61	Картометрический метод	2,50	-
362	358170,08	2167635,88	Картометрический метод	2,50	-
363	358187,02	2167620,31	Картометрический метод	2,50	-
364	358217,43	2167633,62	Картометрический метод	2,50	-
293	358280,15	2167649,41	Картометрический метод	2,50	-
ЗУ1(13)					
365	359336,26	2168750,52	Картометрический метод	2,50	-
366	359525,99	2169003,96	Картометрический метод	2,50	-
367	359620,83	2169132,01	Картометрический метод	2,50	-

Сведения о местоположении границ объекта

368	359337,16	2169183,86	Картометрический метод	2,50	-
369	359136,58	2169177,91	Картометрический метод	2,50	-
370	358791,07	2169222,37	Картометрический метод	2,50	-
371	358167,3	2169252,35	Картометрический метод	2,50	-
372	358172,34	2169128	Картометрический метод	2,50	-
373	358186,87	2169085,1	Картометрический метод	2,50	-
374	358180,64	2168986,85	Картометрический метод	2,50	-
375	358166,04	2168908,82	Картометрический метод	2,50	-
376	358171,84	2168881,26	Картометрический метод	2,50	-
377	358183,57	2168838,73	Картометрический метод	2,50	-
378	358202,4	2168800,46	Картометрический метод	2,50	-
379	358216,73	2168774,59	Картометрический метод	2,50	-
380	358225,46	2168771,65	Картометрический метод	2,50	-
381	358233,61	2168782,59	Картометрический метод	2,50	-
382	358238,66	2168803,98	Картометрический метод	2,50	-
383	358247,44	2168815,61	Картометрический метод	2,50	-
384	358255,97	2168817,29	Картометрический метод	2,50	-
385	358260,96	2168808,9	Картометрический метод	2,50	-
386	358250,48	2168790,58	Картометрический метод	2,50	-
387	358244	2168771,77	Картометрический метод	2,50	-
388	358244,67	2168755,91	Картометрический метод	2,50	-
389	358250,43	2168744,9	Картометрический метод	2,50	-
390	358297,75	2168721,75	Картометрический метод	2,50	-
391	358311,98	2168729,63	Картометрический метод	2,50	-
392	358337,42	2168816,77	Картометрический метод	2,50	-
393	358352,04	2168815,4	Картометрический метод	2,50	-
394	358360,01	2168799,19	Картометрический метод	2,50	-
395	358373,48	2168793,8	Картометрический метод	2,50	-
396	358378,63	2168781,44	Картометрический метод	2,50	-
397	358377,73	2168771,47	Картометрический метод	2,50	-
398	358350,42	2168728,61	Картометрический метод	2,50	-
399	358343,82	2168712,44	Картометрический метод	2,50	-
400	358346,99	2168700	Картометрический метод	2,50	-
401	358356,52	2168688,6	Картометрический метод	2,50	-
402	358358,22	2168667,22	Картометрический метод	2,50	-
403	358348,4	2168636,62	Картометрический метод	2,50	-
404	358337,83	2168623,46	Картометрический метод	2,50	-
405	358353,7	2168605,07	Картометрический метод	2,50	-
406	358385,89	2168595,31	Картометрический метод	2,50	-
407	358403,67	2168588,12	Картометрический метод	2,50	-
408	358412,14	2168575,76	Картометрический метод	2,50	-
409	358423,12	2168560,34	Картометрический метод	2,50	-
410	358436,97	2168552,19	Картометрический метод	2,50	-
411	358455,01	2168557,72	Картометрический метод	2,50	-
412	358469,8	2168564,7	Картометрический метод	2,50	-
413	358475,42	2168563,35	Картометрический метод	2,50	-
414	358477,46	2168534,04	Картометрический метод	2,50	-
415	358492,46	2168536,27	Картометрический метод	2,50	-
416	358523,08	2168544,71	Картометрический метод	2,50	-
417	358550,8	2168546,68	Картометрический метод	2,50	-
418	358569,6	2168553,04	Картометрический метод	2,50	-

Сведения о местоположении границ объекта

419	358579,13	2168571,71	Картометрический метод	2,50	-
420	358582,72	2168599,67	Картометрический метод	2,50	-
421	358574,81	2168617,6	Картометрический метод	2,50	-
422	358568	2168628,43	Картометрический метод	2,50	-
423	358580,68	2168628,97	Картометрический метод	2,50	-
424	358587,65	2168633,24	Картометрический метод	2,50	-
425	358580,97	2168640,9	Картометрический метод	2,50	-
426	358589,43	2168647,61	Картометрический метод	2,50	-
427	358599,65	2168631,36	Картометрический метод	2,50	-
428	358608,44	2168630,15	Картометрический метод	2,50	-
429	358622,58	2168633,92	Картометрический метод	2,50	-
430	358637,21	2168644,87	Картометрический метод	2,50	-
431	358646,08	2168660,34	Картометрический метод	2,50	-
432	358640,01	2168597,32	Картометрический метод	2,50	-
433	358635,17	2168580,44	Картометрический метод	2,50	-
434	358645,61	2168577,7	Картометрический метод	2,50	-
435	358663,75	2168580,85	Картометрический метод	2,50	-
436	358688,77	2168571,58	Картометрический метод	2,50	-
437	358705,99	2168558,81	Картометрический метод	2,50	-
438	358714,52	2168544,87	Картометрический метод	2,50	-
439	358721,74	2168524,52	Картометрический метод	2,50	-
440	358727,34	2168504,9	Картометрический метод	2,50	-
441	358742,91	2168493,64	Картометрический метод	2,50	-
442	358768,35	2168493,13	Картометрический метод	2,50	-
443	358878,84	2168641,59	Картометрический метод	2,50	-
444	358906,94	2168672,17	Картометрический метод	2,50	-
445	358921,66	2168699,8	Картометрический метод	2,50	-
446	358915,63	2168729,73	Картометрический метод	2,50	-
447	358927,12	2168739,75	Картометрический метод	2,50	-
448	358933,68	2168753,54	Картометрический метод	2,50	-
449	358932,95	2168770,98	Картометрический метод	2,50	-
450	358939,43	2168805,41	Картометрический метод	2,50	-
451	358945,83	2168823,16	Картометрический метод	2,50	-
452	358978,24	2168826,92	Картометрический метод	2,50	-
453	359050,44	2168829,18	Картометрический метод	2,50	-
454	359061,77	2168824,1	Картометрический метод	2,50	-
455	359064,69	2168811,51	Картометрический метод	2,50	-
456	359045,13	2168804,33	Картометрический метод	2,50	-
457	359003,27	2168798,58	Картометрический метод	2,50	-
458	358981,57	2168785,75	Картометрический метод	2,50	-
459	358957,38	2168737,86	Картометрический метод	2,50	-
460	358929,82	2168694,59	Картометрический метод	2,50	-
461	358930,86	2168670,01	Картометрический метод	2,50	-
462	358916,9	2168643,2	Картометрический метод	2,50	-
463	358909,22	2168618,25	Картометрический метод	2,50	-
464	358898,32	2168613,02	Картометрический метод	2,50	-
465	358883,88	2168616,38	Картометрический метод	2,50	-
466	358832,51	2168553,83	Картометрический метод	2,50	-
467	358826,11	2168536,09	Картометрический метод	2,50	-
468	358830,42	2168509,26	Картометрический метод	2,50	-
469	358844,27	2168501,11	Картометрический метод	2,50	-


Сведения о местоположении границ объекта

470	358865,82	2168498,84	Картометрический метод	2,50	-
471	358873,09	2168495,97	Картометрический метод	2,50	-
472	358875,97	2168484,18	Картометрический метод	2,50	-
473	358876,51	2168471,49	Картометрический метод	2,50	-
474	358873,25	2168454,67	Картометрический метод	2,50	-
475	358872,2	2168441,91	Картометрический метод	2,50	-
476	358883,7	2168432,87	Картометрический метод	2,50	-
477	358907,66	2168429,91	Картометрический метод	2,50	-
478	358934,72	2168428,67	Картометрический метод	2,50	-
479	358955,61	2168423,2	Картометрический метод	2,50	-
480	358974,21	2168415,25	Картометрический метод	2,50	-
481	358994,47	2168405,78	Картометрический метод	2,50	-
482	359028,31	2168407,21	Картометрический метод	2,50	-
483	359050,15	2168416,61	Картометрический метод	2,50	-
484	359076,95	2168434,16	Картометрический метод	2,50	-
485	359094,21	2168451,84	Картометрический метод	2,50	-
486	359134,22	2168479,74	Картометрический метод	2,50	-
487	359178,73	2168536,98	Картометрический метод	2,50	-
365	359336,26	2168750,52	Картометрический метод	2,50	-
ЗУ1(14)					
488	358048,68	2168741	Картометрический метод	2,50	-
489	358072,25	2168747,29	Картометрический метод	2,50	-
490	358106,46	2168767,94	Картометрический метод	2,50	-
491	358129,22	2168788,53	Картометрический метод	2,50	-
492	358135,69	2168869,25	Картометрический метод	2,50	-
493	358155,73	2169000	Картометрический метод	2,50	-
494	358159,19	2169068,58	Картометрический метод	2,50	-
495	358146,27	2169127,16	Картометрический метод	2,50	-
496	358146,36	2169253,35	Картометрический метод	2,50	-
497	358149,74	2169439,58	Картометрический метод	2,50	-
498	357925,19	2169391,68	Картометрический метод	2,50	-
499	357918,16	2169333,24	Картометрический метод	2,50	-
500	357890,72	2169044,71	Картометрический метод	2,50	-
501	357869,42	2168844,25	Картометрический метод	2,50	-
502	357866,27	2168816,69	Картометрический метод	2,50	-
503	358017,57	2168741,01	Картометрический метод	2,50	-
488	358048,68	2168741	Картометрический метод	2,50	-

3. Сведения о характерных точках части (частей) границы объекта

Обозначение характерных точек части границы	Координаты, м		Метод определения координат характерной точки	Средняя квадратическая погрешность положения характерной точки (Мт), м	Описание обозначения точки на местности (при наличии)
	X	Y			
1	2	3	4	5	6
Часть № -					
-	-	-	-	-	-

План границ объекта



Неиспользуемые условные знаки и обозначения:

- 1 - характерная точка контура, сведения о которой позволяют однозначно определить её на местности
- вновь образованная часть контура, сведения о которой достаточны для определения её местоположения

Масштаб 1:25000

ОПИСАНИЕ МЕСТОПОЛОЖЕНИЯ ГРАНИЦ

6.1 Зона кладбищ

(наименование объекта местоположение границ, которого описано (далее - объект))


Раздел 1

Сведения об объекте		
№ п/п	Характеристики объекта	Описание характеристик
1	2	3
1	Местоположение объекта	<i>Российская Федерация, Рязанская область, р-н Кораблинский, с/п Кипчаковское</i>
2	Площадь объекта \pm величина погрешности определения площади ($P \pm \Delta P$)	<i>47458кв.м. \pm 150кв.м.</i>
3	Иные характеристики объекта	<i>Номер зоны:</i>

Раздел 2

Сведения о местоположении границ объекта					
1. Система координат <u>МСК-62</u>					
2. Сведения о характерных точках границ объекта					
Обозначение характерных точек границ	Координаты, м		Метод определения координат характерной точки	Средняя квадратическая погрешность положения характерной точки (М), м	Описание обозначения точки на местности (при наличии)
	X	Y			
1	2	3	4	5	6
ЗУ1(1)					
1	361285,95	2156874,81	Картометрический метод	2,50	-
2	361265,41	2156991,92	Картометрический метод	2,50	-
3	361217,64	2156978,95	Картометрический метод	2,50	-
4	361183,23	2156965,78	Картометрический метод	2,50	-
5	361208,72	2156859,55	Картометрический метод	2,50	-
6	361279,68	2156873,57	Картометрический метод	2,50	-
1	361285,95	2156874,81	Картометрический метод	2,50	-
ЗУ1(2)					
7	361259,74	2157099,72	Картометрический метод	2,50	-
8	361226,11	2157198,98	Картометрический метод	2,50	-
9	361170,48	2157181,21	Картометрический метод	2,50	-
10	361206,16	2157081,8	Картометрический метод	2,50	-
7	361259,74	2157099,72	Картометрический метод	2,50	-
ЗУ1(3)					
11	359563,99	2162757,92	Картометрический метод	2,50	-
12	359508,68	2162833,52	Картометрический метод	2,50	-
13	359351,09	2162696,7	Картометрический метод	2,50	-
14	359419,49	2162648,54	Картометрический метод	2,50	-
11	359563,99	2162757,92	Картометрический метод	2,50	-
ЗУ1(4)					
15	361546,16	2163936,57	Картометрический метод	2,50	-
16	361486,97	2164054,84	Картометрический метод	2,50	-
17	361429,54	2163988,19	Картометрический метод	2,50	-
18	361392,75	2163925,32	Картометрический метод	2,50	-
19	361447,89	2163864,18	Картометрический метод	2,50	-
20	361450,34	2163865,94	Картометрический метод	2,50	-
15	361546,16	2163936,57	Картометрический метод	2,50	-
3. Сведения о характерных точках части (частей) границы объекта					
Обозначение характерных точек части границы	Координаты, м		Метод определения координат характерной точки	Средняя квадратическая погрешность положения характерной точки (М), м	Описание обозначения точки на местности (при наличии)
	X	Y			
1	2	3	4	5	6
Часть № -					
-	-	-	-	-	-

План границ объекта



Неиспользуемые условные знаки и обозначения:

Масштаб 1:20000

- 1 - характерная точка контура, сведения о которой позволяют однозначно определить её на местности
- - вновь образованная часть контура, сведения о которой достаточны для определения её местоположения

ОПИСАНИЕ МЕСТОПОЛОЖЕНИЯ ГРАНИЦ

7.1 Зона режимных территорий

(наименование объекта местоположение границ, которого описано (далее - объект))


Раздел 1

Сведения об объекте		
№ п/п	Характеристики объекта	Описание характеристик
1	2	3
1	Местоположение объекта	<i>Российская Федерация, Рязанская область, р-н Кораблинский, с/п Кипчаковское</i>
2	Площадь объекта \pm величина погрешности определения площади ($P \pm \Delta P$)	<i>38232кв.м. \pm 68кв.м.</i>
3	Иные характеристики объекта	<i>Номер зоны:</i>

Раздел 2

Сведения о местоположении границ объекта					
1. Система координат <u>МСК-62</u>					
2. Сведения о характерных точках границ объекта					
Обозначение характерных точек границ	Координаты, м		Метод определения координат характерной точки	Средняя квадратическая погрешность положения характерной точки (М), м	Описание обозначения точки на местности (при наличии)
	X	Y			
1	2	3	4	5	6
1	364366,98	2165941,42	Картометрический метод	2,50	-
2	364329,47	2166127,61	Картометрический метод	2,50	-
3	364132,34	2166089,33	Картометрический метод	2,50	-
4	364145,88	2166019,17	Картометрический метод	2,50	-
5	364163,21	2165909,14	Картометрический метод	2,50	-
6	364236,31	2165919,12	Картометрический метод	2,50	-
7	364241,29	2165914,9	Картометрический метод	2,50	-
8	364346,53	2165937,93	Картометрический метод	2,50	-
1	364366,98	2165941,42	Картометрический метод	2,50	-
3. Сведения о характерных точках части (частей) границы объекта					
Обозначение характерных точек части границы	Координаты, м		Метод определения координат характерной точки	Средняя квадратическая погрешность положения характерной точки (М), м	Описание обозначения точки на местности (при наличии)
	X	Y			
1	2	3	4	5	6
Часть № -					
-	-	-	-	-	-

План границ объекта



Используемые условные знаки и обозначения:

Масштаб 1:5000

- 1 - характерная точка контура, сведения о которой позволяют однозначно определить её на местности
- - вновь образованная часть контура, сведения о которой достаточны для определения её местоположения