



**ГЛАВНОЕ УПРАВЛЕНИЕ АРХИТЕКТУРЫ И ГРАДОСТРОИТЕЛЬСТВА
РЯЗАНСКОЙ ОБЛАСТИ**

ПО С Т А Н О В Л Е Н И Е

«13» октября 2022 г.

№ 577-п

Об утверждении правил землепользования и застройки
муниципального образования – Выжелесское сельское поселение
Спасского муниципального района Рязанской области

На основании статьи 32 Градостроительного кодекса Российской Федерации, статьи 2 Закона Рязанской области от 28.12.2018 № 106-ОЗ «О перераспределении отдельных полномочий в области градостроительной деятельности между органами местного самоуправления муниципальных образований Рязанской области и органами государственной власти Рязанской области», с учетом заключения о результатах общественных обсуждений от 04.10.2022 по проекту правил землепользования и застройки муниципального образования – Выжелесское сельское поселение Спасского муниципального района Рязанской области, руководствуясь постановлением Правительства Рязанской области от 06.08.2008 № 153 «Об утверждении Положения о главном управлении архитектуры и градостроительства Рязанской области», распоряжением Губернатора Рязанской области от 22.09.2022 № 372-рг, главное управление архитектуры и градостроительства Рязанской области **ПО С Т А Н О В Л Я Е Т:**

1. Утвердить прилагаемые правила землепользования и застройки муниципального образования – Выжелесское сельское поселение Спасского муниципального района Рязанской области.

2. Настоящее постановление вступает в силу со дня его официального опубликования.

3. Государственному казенному учреждению Рязанской области «Центр градостроительного развития Рязанской области» обеспечить доступ к правилам землепользования и застройки муниципального образования – Выжелесское сельское поселение Спасского муниципального района Рязанской области в федеральной государственной информационной системе территориального планирования и размещение в государственных

информационных системах обеспечения градостроительной деятельности в соответствии с требованиями Градостроительного кодекса Российской Федерации.

4. Отделу кадровой работы и делопроизводства обеспечить опубликование настоящего постановления в сетевом издании «Рязанские ведомости» (www.tv-guazan.ru) и на официальном интернет-портале правовой информации (www.pravo.gov.ru) в течение двух дней со дня его издания.

5. Отделу информационного обеспечения градостроительной деятельности разместить настоящее постановление на официальном сайте главного управления архитектуры и градостроительства Рязанской области в сети «Интернет».

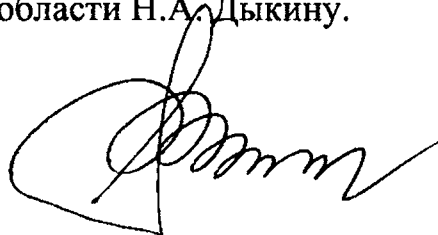
6. Предложить главе муниципального образования – Спасский муниципальный район Рязанской области, главе муниципального образования – Выжелесское сельское поселение Спасского муниципального района Рязанской области обеспечить размещение настоящего постановления на официальном сайте муниципального образования в сети «Интернет», публикацию в средствах массовой информации.

7. Кадастровому сектору проектного отдела государственного казенного учреждения Рязанской области «Центр градостроительного развития Рязанской области» направить информацию о границах территориальных зон в филиал федерального государственного бюджетного учреждения «Федеральная кадастровая палата Федеральной службы государственной регистрации, кадастра и картографии» по Рязанской области для внесения сведений в Единый государственный реестр недвижимости (ЕГРН) в течение 5 рабочих дней со дня опубликования настоящего постановления на официальном интернет-портале правовой информации (www.pravo.gov.ru).

8. Признать не подлежащим применению решение Совета депутатов Выжелесского сельского поселения от 18.11.2014 № 24/11 «Об утверждении Схемы градостроительного зонирования и Правил землепользования и застройки муниципального образования – Выжелесское сельское поселение Спасского муниципального района».

9. Контроль за исполнением настоящего постановления возложить на заместителя начальника главного управления архитектуры и градостроительства Рязанской области Н.А. Дыкину.

И.о. начальника



Р.В. Шашкин

Утверждены
постановлением главного управления
архитектуры и градостроительства
Рязанской области
от 13 октября 2022 г. № 577-п

**ПРАВИЛА ЗЕМЛЕПОЛЬЗОВАНИЯ И ЗАСТРОЙКИ
муниципального образования – Выжелесское сельское поселение
Спасского муниципального района Рязанской области**

Содержание

Раздел 1. Порядок применения и внесения изменений в правила землепользования и застройки муниципального образования – Выжелесское сельское поселение Спасского муниципального района Рязанской области.	4
Статья 1. Основные понятия, используемые в правилах землепользования и застройки.	4
Статья 2. Положение о регулировании землепользования и застройки.	4
Статья 3. Положение об изменении видов разрешенного использования земельных участков и объектов капитального строительства физическими и юридическими лицами.	5
Статья 4. Положение о подготовке документации по планировке территории.	6
Статья 5. Положение о проведении общественных обсуждений или публичных слушаний по вопросам землепользования и застройки.	7
Статья 6. Положение о внесении изменений в правила землепользования и застройки.	7
Статья 7. Градостроительные планы земельных участков.	8
Статья 8. Разрешение на строительство, реконструкцию и ввод объектов капитального строительства в эксплуатацию.	9
Раздел 2. Градостроительные регламенты.	10
Статья 9. Общие требования предъявляемые к установлению градостроительных регламентов.	10
Статья 10. Перечень территориальных зон, выделенных на карте градостроительного зонирования.	11
Статья 11. Виды разрешенного использования и предельные параметры земельных участков и объектов капитального строительства.	12
Статья 11.1. Градостроительные регламенты. Жилые зоны (1).	14
Статья 11.2. Градостроительные регламенты. Зона специализированной общественной застройки (2.2).	15
Статья 11.3. Градостроительные регламенты. Зона инженерной инфраструктуры (3.3).	17
Статья 11.4. Градостроительные регламенты. Зоны сельскохозяйственного использования (4.2).	18
Статья 11.5. Градостроительные регламенты. Зона отдыха (5.2).	19
Статья 11.6. Градостроительные регламенты. Зоны озелененных территорий специального назначения (5.6).	21
Статья 11.7. Градостроительные регламенты. Зона кладбищ (6.1).	21
Статья 12. Земли, на которые градостроительные регламенты не устанавливаются.	22
Статья 13. Расчетные показатели минимально и максимально допустимого уровня обеспеченности территории объектами коммунальной, транспортной,	

социальной инфраструктур и расчетные показатели максимально доступного уровня территориальной зоны, примирительно к которой устанавливается градостроительный регламент, предусматривается осуществление деятельности по комплексному развитию территории.....	23
Статья 14. Зоны с особыми условиями использования.....	23
14.1. Санитарно-защитные зоны предприятий, сооружений и иных объектов.	24
14.2. Водоохранная зона и прибрежная защитная полоса водных объектов..	25
14.3. Охранные зоны инженерных коммуникаций, сооружений.....	25
14.4. Придорожные полосы.....	25
14.5. Охранная зона особо охраняемой природной территории.	26
Статья 15. Особо охраняемые природные территории.	26
Статья 16. Объекты культурного наследия.	26

Раздел 1. Порядок применения и внесения изменений в правила землепользования и застройки муниципального образования – Выжелесское сельское поселение Спасского муниципального района Рязанской области.

Статья 1. Основные понятия, используемые в правилах землепользования и застройки.

В настоящих правилах землепользования и застройки муниципального образования – Выжелесское сельское поселение Спасского муниципального района Рязанской области (далее – правила землепользования и застройки) используются понятия и определения, содержащиеся в статье 1 Градостроительного кодекса Российской Федерации.

Статья 2. Положение о регулировании землепользования и застройки.

1. В соответствии со статьей 32 Градостроительного кодекса Российской Федерации правила землепользования и застройки утверждаются представительным органом местного самоуправления.

2. В соответствии с Законом Рязанской области от 28 декабря 2018 года №106-ОЗ «О перераспределении отдельных полномочий в области градостроительной деятельности между органами местного самоуправления муниципальных образований Рязанской области и органами государственной власти Рязанской области» полномочия органов местного самоуправления по принятию решения о подготовке проекта правил землепользования и застройки, утверждению состава и порядка деятельности комиссии по подготовке проекта правил землепользования и застройки, принятию решения о проведении общественных обсуждений или публичных слушаний, принятию решения об утверждении правил землепользования и застройки или о необходимости их доработки, внесению изменений в правила землепользования и застройки осуществляет центральный исполнительный орган государственной власти Рязанской области, уполномоченный в сфере градостроительной деятельности.

3. В соответствии с постановлением Правительства Рязанской области от 06 августа 2008 года № 153 «Об утверждении Положения о главном управлении архитектуры и градостроительства Рязанской области» (далее - Постановление Правительства Рязанской области от 06 августа 2008 года № 153) центральным исполнительным органом государственной власти Рязанской области, уполномоченным в сфере градостроительной деятельности, является главное управление архитектуры и градостроительства Рязанской области.

Статья 3. Положение об изменении видов разрешенного использования земельных участков и объектов капитального строительства физическими и юридическими лицами.

1. В соответствии со статьей 37 Градостроительного кодекса Российской Федерации, изменение одного вида разрешенного использования земельных участков и объектов капитального строительства на другой вид такого использования осуществляется в соответствии с градостроительным регламентом при условии соблюдения требований технических регламентов.

2. Основные и вспомогательные виды разрешенного использования земельных участков и объектов капитального строительства правообладателями земельных участков и объектов капитального строительства, за исключением органов государственной власти, органов местного самоуправления, государственных и муниципальных учреждений, государственных и муниципальных унитарных предприятий, выбираются самостоятельно без дополнительных разрешений и согласования.

3. Решения об изменении одного вида разрешенного использования земельных участков и объектов капитального строительства, расположенных на землях, на которые действие градостроительных регламентов не распространяется или для которых градостроительные регламенты не устанавливаются, на другой вид такого использования принимаются в соответствии с федеральными законами.

4. Предоставление разрешения на условно разрешенный вид использования земельного участка или объекта капитального строительства осуществляется в порядке, предусмотренном статьей 39 Градостроительного кодекса Российской Федерации.

5. Физическое или юридическое лицо вправе оспорить в суде решение о предоставлении разрешения на условно разрешенный вид использования земельного участка или объекта капитального строительства либо об отказе в предоставлении такого разрешения.

6. В соответствии с Законом Рязанской области от 28.12.2018 № 106-ОЗ «О перераспределении отдельных полномочий в области градостроительной деятельности между органами местного самоуправления муниципальных образований Рязанской области и органами государственной власти Рязанской области» полномочия органов местного самоуправления по принятию решения о подготовке проекта правил землепользования и застройки, утверждению состава и порядка деятельности комиссии по подготовке проекта правил землепользования и застройки, принятию решения о проведении общественных обсуждений или публичных слушаний, принятию решения об утверждении правил землепользования и застройки или о необходимости их доработки, внесению изменений в правила землепользования и застройки осуществляет

центральный исполнительный орган государственной власти Рязанской области, уполномоченный в сфере градостроительной деятельности.

7. В соответствии с постановлением Правительства Рязанской области от 06.08.2008 № 153 «Об утверждении Положения о главном управлении архитектуры и градостроительства Рязанской области» центральным исполнительным органом государственной власти Рязанской области, уполномоченным в сфере градостроительной деятельности, является главное управление архитектуры и градостроительства Рязанской области.

Статья 4. Положение о подготовке документации по планировке территории.

1. В соответствии со статьей 41 Градостроительного кодекса Российской Федерации подготовка документации по планировке территории осуществляется в целях обеспечения устойчивого развития территорий, в том числе выделения элементов планировочной структуры, установления границ земельных участков, установления границ зон планируемого размещения объектов капитального строительства.

2. В соответствии с Законом Рязанской области от 28 декабря 2018 года № 106-ОЗ «О перераспределении отдельных полномочий в области градостроительной деятельности между органами местного самоуправления муниципальных образований Рязанской области и органами государственной власти Рязанской области» полномочия органов местного самоуправления по принятию решения о подготовке документации по планировке территории, обеспечению ее подготовки, утверждению документации по планировке территории или принятию решения об отклонении такой документации и о направлении ее на доработку, внесению изменений в документацию по планировке территории осуществляет центральный исполнительный орган государственной власти Рязанской области, уполномоченный в сфере градостроительной деятельности.

3. В соответствии с постановлением Правительства Рязанской области от 06 августа 2008 года № 153 центральным исполнительным органом государственной власти Рязанской области, уполномоченным в сфере градостроительной деятельности, является главное управление архитектуры и градостроительства Рязанской области.

Статья 5. Положение о проведении общественных обсуждений или публичных слушаний по вопросам землепользования и застройки.

1. Проведение общественных обсуждений или публичных слушаний по вопросам землепользования и застройки осуществляется в соответствии с Градостроительным кодексом Российской Федерации.

2. Общественные обсуждения и публичные слушания по проектам генеральных планов и правил землепользования и застройки поселений и городских округов, проектам планировки территории, проектам межевания территории, проектам правил благоустройства территорий, проектам, предусматривающим внесение изменений в один из указанных утвержденных документов, проектам решений о предоставлении разрешения на условно разрешенный вид использования земельного участка или объекта капитального строительства, проектам решений о предоставлении разрешения на отклонение от предельных параметров разрешенного строительства, реконструкции объектов капитального строительства проводятся в целях соблюдения права человека на благоприятные условия жизнедеятельности, прав и законных интересов правообладателей земельных участков и объектов капитального строительства, а также выявления и учета мнения населения при осуществлении градостроительной деятельности в поселениях и городских округах Рязанской области.

3. Результаты общественных обсуждений и публичных слушаний носят рекомендательный характер.

4. Документами общественных обсуждений или публичных слушаний являются протокол общественных обсуждений или публичных слушаний и заключение о результатах общественных обсуждений или публичных слушаний.

5. Участники общественных обсуждений или публичных слушаний вправе представлять свои предложения и замечания, касающиеся обсуждаемых вопросов, для включения в протокол общественных обсуждений или протокол публичных слушаний.

Статья 6. Положение о внесении изменений в правила землепользования и застройки.

1. Внесение изменений в правила землепользования и застройки осуществляется в порядке, предусмотренном статьями 31 и 32 Градостроительного кодекса Российской Федерации, с учетом особенностей, установленных статьей 33 Градостроительного кодекса Российской Федерации.

2. Основаниями для рассмотрения вопроса о внесении изменений в правила землепользования и застройки являются:

1) несоответствие правил землепользования и застройки Генеральному плану поселения, Генеральному плану городского округа, Схеме территориального планирования муниципального района, возникшее в результате внесения в такие генеральные планы или схему территориального планирования муниципального района изменений;

2) поступление от уполномоченного правительством Российской Федерации федерального органа исполнительной власти обязательного для исполнения в сроки, установленные законодательством Российской Федерации, предписания об устранении нарушений ограничений использования объектов недвижимости, установленных на приаэродромной территории, которые допущены в правилах землепользования и застройки поселения, сельского округа, межселенной территории;

3) поступление предложений об изменении границ территориальных зон, изменении градостроительных регламентов;

4) несоответствие сведений о местоположении границ зон с особыми условиями использования территорий, территорий объектов культурного наследия, отображенных на карте градостроительного зонирования, содержащемся в Едином государственном реестре недвижимости описанию местоположения границ указанных зон, территорий;

5) несоответствие установленных градостроительным регламентом ограничений использования земельных участков и объектов капитального строительства, расположенных полностью или частично в границах зон с особыми условиями использования территорий, территорий достопримечательных мест федерального, регионального и местного значения, содержащимся в Едином государственном реестре недвижимости ограничениям использования объектов недвижимости в пределах таких зон, территорий;

6) установление, изменение, прекращение существования зоны с особыми условиями использования территории, установление, изменение границ территории объекта культурного наследия, территории исторического поселения федерального значения, территории исторического поселения регионального значения.

Статья 7. Градостроительные планы земельных участков.

1. В соответствии со статьей 57.3 Градостроительного кодекса Российской Федерации градостроительный план земельного участка выдается в целях обеспечения субъектов градостроительной деятельности информацией, необходимой для архитектурно-строительного проектирования, строительства, реконструкции объектов капитального строительства в границах земельного участка.

2. В соответствии с Законом Рязанской области от 28.12.2018 № 106-ОЗ «О перераспределении отдельных полномочий в области градостроительной деятельности между органами местного самоуправления муниципальных образований Рязанской области и органами государственной власти Рязанской области» полномочия органов местного самоуправления по подготовке, регистрации и выдаче градостроительных планов земельных участков осуществляет центральный исполнительный орган государственной власти Рязанской области, уполномоченный в сфере градостроительной деятельности.

3. В соответствии с постановлением Правительства Рязанской области от 06 августа 2008 года № 153 центральным исполнительным органом государственной власти Рязанской области, уполномоченным в сфере градостроительной деятельности, является главное управление архитектуры и градостроительства Рязанской области.

4. В соответствии с распоряжением Правительства Рязанской области от 07 февраля 2019 года № 62-р «О создании государственного казенного учреждения Рязанской области «Центр градостроительного развития Рязанской области» путем учреждения» обеспечение реализации отдельных полномочий в области градостроительной деятельности главного управления архитектуры и градостроительства Рязанской области, перераспределенных между органами местного самоуправления муниципальных образований Рязанской области и органами государственной власти Рязанской области, в части подготовки, регистрации и выдачи градостроительных планов земельных участков относится к полномочиям государственного казенного учреждения Рязанской области «Центр градостроительного развития Рязанской области».

Статья 8. Разрешение на строительство, реконструкцию и ввод объектов капитального строительства в эксплуатацию.

1. Разрешение на строительство, реконструкцию объектов капитального строительства выдается в соответствии со статьей 51 Градостроительного кодекса Российской Федерации.

2. В соответствии с Законом Рязанской области от 28 декабря 2018 года №106-ОЗ «О перераспределении отдельных полномочий в области градостроительной деятельности между органами местного самоуправления муниципальных образований Рязанской области и органами государственной власти Рязанской области» полномочия органов местного самоуправления по выдаче разрешения на строительство, разрешения на ввод объектов в эксплуатацию при осуществлении строительства, реконструкции объектов капитального строительства, отказу в выдаче таких разрешений, за исключением полномочий, предусмотренных статьей 51.1, частями 17, 19 и 21 статьи 55

Градостроительного кодекса Российской Федерации осуществляет центральный исполнительный орган государственной власти Рязанской области, уполномоченный в сфере градостроительной деятельности.

3. В соответствии с Постановлением Правительства Рязанской области от 06 августа 2008 года № 153 центральным исполнительным органом государственной власти Рязанской области, уполномоченным в сфере градостроительной деятельности, является главное управление архитектуры и градостроительства Рязанской области.

Раздел 2. Градостроительные регламенты.

Статья 9. Общие требования, предъявляемые к установлению градостроительных регламентов

1. Градостроительным регламентом определяется правовой режим земельных участков, равно как всего, что находится над и под поверхностью земельных участков и используется в процессе их застройки и последующей эксплуатации объектов капитального строительства.

2. Границы территориальных зон отвечают требованиям принадлежности каждого земельного участка только к одной зоне. Формирование одного земельного участка из нескольких земельных участков, расположенных в различных территориальных зонах, не допускается.

3. Правилами землепользования и застройки для каждой территориальной зоны индивидуально установлен градостроительный регламент, с учетом особенностей ее расположения и развития, а также возможности территориального сочетания различных видов использования земельных участков.

4. Градостроительные регламенты установлены с учетом:

1) фактического использования земельных участков и объектов капитального строительства в границах территориальной зоны;

2) возможного сочетания в пределах одной территориальной зоне различных видов существующего и планируемого использования земельных участков и объектов капитального строительства;

3) функциональных зон и характеристик их планируемого развития, определенных документами территориального планирования муниципальных образований;

4) видов территориальных зон;

5) требований охраны объектов культурного наследия, а также особо охраняемых природных территорий, и иных природных объектов.

5. Действие установленных правилами землепользования и застройки градостроительных регламентов распространяется в равной мере на все

земельные участки и объекты капитального строительства, расположенные в границах территориальных зон, установленных на карте градостроительного зонирования, за исключением земельных участков указанных в части 6 настоящей статьи.

6. Действие градостроительного регламента не распространяется на земельные участки:

1) в границах территорий памятников и ансамблей, включенных в Единый государственный реестр объектов культурного наследия (памятников истории и культуры) народов Российской Федерации, а также в границах территорий памятников или ансамблей, которые являются вновь выявленными объектами культурного наследия;



2) в границах территорий общего пользования;

3) предназначенные для размещения линейных объектов и (или) занятые линейными объектами;

4) предоставленные для добычи полезных ископаемых.

Статья 10. Перечень территориальных зон, выделенных на карте градостроительного зонирования

В результате градостроительного зонирования территории муниципального образования – Выжелесское сельское поселение Спасского муниципального района Рязанской области установлены следующие виды территориальных зон представленные в таблице ниже.

Обозначение территориальной зоны	Наименование (код) вида территориальной зоны
1	Жилые зоны (1)
2.2	Зона специализированной общественной застройки (2.2)
	Зона инженерной инфраструктуры (3.3)
4.2	Зоны сельскохозяйственного использования (4.2)
5.2	Зона отдыха (5.2)
5.6	Зона озелененных территорий специального назначения (5.6)
	Зона кладбищ (6.1)

Границы территориальных зон отображены на карте градостроительного зонирования.

Статья 11. Виды разрешенного использования и предельные параметры земельных участков и объектов капитального строительства

1. Применительно к каждой территориальной зоне устанавливаются следующие виды разрешенного использования земельных участков и объектов капитального строительства:

1) основные виды разрешенного использования;
2) условно разрешенные виды использования;
3) вспомогательные виды разрешенного использования, допустимые только в качестве дополнительных по отношению к основным видам разрешенного использования и условно разрешенным видам использования и осуществляемые совместно с ними.

2. Виды разрешенного использования земельных участков, содержащиеся в градостроительных регламентах, установлены в соответствии с Градостроительным кодексом Российской Федерации, классификатором видов разрешенного использования земельных участков, утвержденным федеральным органом исполнительной власти, осуществляющим функции по выборке государственной политике и нормативному регулированию в сфере земельных отношений.

3. Текстовое наименование вида разрешенного использования земельного участка и его код (числовое обозначение) являются равнозначными.

4. Виды разрешенного использования объектов капитального строительства содержатся в описании видов разрешенного использования земельных участков и отдельно не устанавливаются.

5. Предельные параметры разрешенного строительства, реконструкции объектов капитального строительства применительно к вспомогательным видам разрешенного использования для всех территориальных зон устанавливаются идентичными, установленным предельным параметрам разрешенного строительства, реконструкции объектов капитального строительства, установленным для основных и условно разрешенных видов использования, совместно с которыми применяются вспомогательные виды разрешенного использования.

6. Если предельные размеры земельных участков и предельные параметры разрешенного строительства, реконструкции объектов капитального строительства не устанавливаются в территориальных зонах, то такие предельные размеры земельных участков и предельные параметры разрешенного

строительства, реконструкции объектов капитального строительства не подлежат установлению (далее - НПУ).

7. Предельные размеры земельных участков и предельные параметры разрешенного строительства, реконструкции объектов капитального строительства не распространяются на отношения по землепользованию и застройке, возникшие до вступления в силу настоящих правил землепользования и застройки, в том числе на отношения по приобретению в установленном порядке гражданами и юридическими лицами, имеющими в собственности, безвозмездном пользовании, хозяйственном ведении или оперативном управлении объекты капитального строительства, расположенные на земельных участках, находящихся в государственной или муниципальной собственности, прав на эти земельные участки при условии, что соответствующие объекты капитального строительства существовали на законных основаниях до вступления в силу настоящих правил землепользования и застройки.

8. Инженерно-технические объекты, сооружения и коммуникации, обеспечивающие реализацию разрешенного использования для отдельных земельных участков (электроснабжения, теплоснабжения, газоснабжения, водоснабжения, водоотведения, связи и т.д.) считаются всегда разрешенными при условии соответствия строительным и противопожарным нормам и правилам, технологическим стандартам безопасности, а также условиям охраны окружающей среды, что подтверждается при согласовании проектной документации.

9. При определении количества этажей объектов капитального строительства учитываются все этажи, включая подземные, подвальный, цокольный, надземные, технические, мансардный; не учитывают: подполье, проветриваемое подполье, техническое подполье, технические пространства, чердак, технический чердак, расположенные на крыше технические помещения (крышные котельные, машинные отделения лифтов, помещения вентиляционных камер и другие).

При размещении объекта капитального строительства на земельном участке с уклоном первым надземным следует считать этаж с отметкой пола помещений выше наиболее низкой планировочной отметки земли.

10. Высота объекта капитального строительства определяется как вертикальный размер, измеряемый от проектной отметки земли до верхней отметки самого высокого конструктивного элемента здания (парапет кровли, карниз, конек кровли, верх фронтона, купол, шпиль, башня).

11. Процент застройки в границах земельного участка, определяется как отношение суммарной площади земельного участка, которая может быть застроена, ко всей площади земельного участка.

Статья 11.1. Градостроительные регламенты. Жилые зоны (1).

1. Жилые зоны, предназначены для размещения преимущественно индивидуальных жилых домов с приусадебными земельными участками, многоквартирных и блокированных жилых домов, объектов государственного и делового управления, социального, культурного, бытового обслуживания.

2. Виды разрешенного использования земельных участков и объектов капитального строительства в жилой зоне представлены в таблице ниже.

Вид разрешенного использования земельного участка	Наименование вида и код разрешенного использования земельного участка	Код разрешенного использования земельного участка
Основные виды разрешенного использования	для индивидуального жилищного строительства;	2.1
	для ведения личного подсобного хозяйства (приусадебный земельный участок);	2.2
	блокированная жилая застройка;	2.3
	хранение автотранспорта;	2.7.1
	предоставление коммунальных услуг;	3.1.1
	административные здания организаций, обеспечивающих предоставление коммунальных услуг;	3.1.2
	оказание услуг связи;	3.2.3
	амбулаторно-поликлиническое обслуживание;	3.4.1
	дошкольное, начальное и среднее общее образование;	3.5.1
	объекты культурно-досуговой деятельности;	3.6.1
	государственное управление;	3.8.1
	магазины;	4.4
	банковская и страховая деятельность;	4.5
	обеспечение занятий спортом в помещениях;	5.1.2
	площадки для занятий спортом;	5.1.3
	обеспечение внутреннего правопорядка;	8.3
историко-культурная деятельность;	9.3	
земельные участки (территории) общего пользования;	12.0	
Условно разрешенные виды использования	малоэтажная многоквартирная жилая застройка;	2.1.1
	бытовое обслуживание;	3.3
	религиозное использование;	3.7
	деловое управление;	4.1
Вспомогательные виды разрешенного использования	общественное питание.	4.6
	предоставление коммунальных услуг;	3.1.1
	площадки для занятий спортом.	5.1.3

3. Предельные (минимальные и (или) максимальные) размеры земельных участков и предельные параметры разрешенного строительства, реконструкции объектов капитального строительства в жилой зоне, представлены в таблице ниже.

Код вида разрешенного использования	Размер земельного участка (м)				Площадь земельного участка (кв.м)		Минимальный отступ от границ земельного участка (м)	Предельное количество этажей/ предельная высота зданий, сооружений (м)	Максимальный процент застройки в границах земельного участка (%)
	Длина		Ширина		Мин.	Макс.			
	Мин.	Макс.	Мин.	Макс.					
Основные виды разрешенного использования									
2.1	НПУ	100	15	НПУ	600	2500	3	3*/20	40
2.2	НПУ	100	15	НПУ	600	2500	3	3*/20	40
2.3	НПУ	100	НПУ	15	300	1500	3 (0)**	3*/20	40
2.7.1	НПУ	НПУ	НПУ	НПУ	24	72	НПУ	1*/НПУ	НПУ
3.1.1	НПУ	НПУ	НПУ	НПУ	НПУ	НПУ	НПУ	НПУ	НПУ
3.1.2	НПУ	НПУ	НПУ	НПУ	600	НПУ	3	НПУ	60
3.2.3	НПУ	НПУ	НПУ	НПУ	600	НПУ	3	НПУ	60
3.4.1	НПУ	НПУ	НПУ	НПУ	1000	НПУ	3	НПУ	60
3.5.1	НПУ	НПУ	НПУ	НПУ	1000	НПУ	3	НПУ	60
3.6.1	НПУ	НПУ	НПУ	НПУ	1000	НПУ	3	НПУ	60
3.8.1	НПУ	НПУ	НПУ	НПУ	1000	НПУ	3	НПУ	60
4.4	НПУ	НПУ	НПУ	НПУ	600	НПУ	3	3/20	60
5.1.2	НПУ	НПУ	НПУ	НПУ	1000	НПУ	3	НПУ	60
5.1.3	НПУ	НПУ	НПУ	НПУ	НПУ	НПУ	НПУ	НПУ	НПУ
8.3	НПУ	НПУ	НПУ	НПУ	600	НПУ	3	НПУ	60
9.3	НПУ	НПУ	НПУ	НПУ	НПУ	НПУ	НПУ	НПУ	НПУ
12.0	НПУ	НПУ	НПУ	НПУ	НПУ	НПУ	НПУ	НПУ	НПУ
Условно разрешенные виды использования									
2.1.1	НПУ	НПУ	НПУ	НПУ	1000	НПУ	3	4*/НПУ	60
3.3	НПУ	НПУ	НПУ	НПУ	600	НПУ	3	3/20	60
3.7	НПУ	НПУ	НПУ	НПУ	НПУ	НПУ	3	НПУ	60
4.1	НПУ	НПУ	НПУ	НПУ	1000	НПУ	3	3/20	60
4.6	НПУ	НПУ	НПУ	НПУ	1000	НПУ	3	3/20	60
* При определении предельного количества этажей учитываются все надземные этажи, в том числе технические этажи, мансардные, а также цокольный этаж, если верх его перекрытия находится выше средней планировочной отметки земли не менее чем на 2 метра.									
** Минимальный отступ от границ земельного участка между соседними жилыми домами, имеющими общие боковые стены без проемов - 0 м.									

Статья 11.2. Градостроительные регламенты. Зона специализированной общественной застройки (2.2).

1. Зона специализированной общественной застройки предназначена для размещения объектов здравоохранения, образования, культуры, спорта, культовых объектов.

2. Виды разрешенного использования земельных участков и объектов капитального строительства в зоне специализированной общественной застройки представлены в таблице ниже.

Вид разрешенного использования земельного участка	Наименование вида и код разрешенного использования земельного участка	Код разрешенного использования земельного участка
Основные виды разрешенного использования	предоставление коммунальных услуг;	3.1.1
	социальное обслуживание;	3.2
	здравоохранение;	3.4
	образование и просвещение;	3.5
	культурное развитие;	3.6
	религиозное использование;	3.7
	общественное управление;	3.8
	обеспечение научной деятельности;	3.9
	служебные гаражи;	4.9
	обеспечение спортивно-зрелищных мероприятий;	5.1.1
	обеспечение занятий спортом в помещениях;	5.1.2
	площадки для занятий спортом;	5.1.3
	обеспечение внутреннего правопорядка;	8.3
историко-культурная деятельность;	9.3	
земельные участки (территории) общего пользования.	12.0	
Условно разрешенные виды использования	не подлежит установлению.	-
Вспомогательные виды разрешенного использования	предоставление коммунальных услуг;	3.1.1
	площадки для занятий спортом.	5.1.3

3. Предельные (минимальные и (или) максимальные) размеры земельных участков и предельные параметры разрешенного строительства, реконструкции объектов капитального строительства в зоне специализированной общественной застройки, представлены в таблице ниже.

Код вида разрешенного использования	Размер земельного участка (м)				Площадь земельного участка (кв.м)		Минимальный отступ от границ земельного участка (м)	Предельное количество этажей/ предельная высота зданий, сооружений (м)	Максимальный процент застройки в границах земельного участка (%)
	Длина		Ширина		Мин.	Макс.			
	Мин.	Макс.	Мин.	Макс.					
Основные виды разрешенного использования									
3.1.1	НПУ	НПУ	НПУ	НПУ	НПУ	НПУ	НПУ	НПУ	НПУ
3.2	НПУ	НПУ	НПУ	НПУ	1000	НПУ	3	НПУ	60
3.4	НПУ	НПУ	НПУ	НПУ	1000	НПУ	3	НПУ	60
3.5	НПУ	НПУ	НПУ	НПУ	1000	НПУ	3	НПУ	60
3.6	НПУ	НПУ	НПУ	НПУ	1000	НПУ	3	НПУ	60
3.7	НПУ	НПУ	НПУ	НПУ	1000	НПУ	3	НПУ	60
3.8	НПУ	НПУ	НПУ	НПУ	1000	НПУ	3	НПУ	60

Код вида разрешенного использования	Размер земельного участка (м)				Площадь земельного участка (кв.м)		Минимальный отступ от границ земельного участка (м)	Предельное количество этажей/ предельная высота зданий, сооружений (м)	Максимальный процент застройки в границах земельного участка (%)
	Длина		Ширина		Мин.	Макс.			
	Мин.	Макс.	Мин.	Макс.					
3.9	НПУ	НПУ	НПУ	НПУ	1000	НПУ	3	НПУ	60
4.9	НПУ	НПУ	НПУ	НПУ	1000	НПУ	3	НПУ	60
5.1.1	НПУ	НПУ	НПУ	НПУ	1000	НПУ	3	НПУ	60
5.1.2	НПУ	НПУ	НПУ	НПУ	1000	НПУ	3	НПУ	60
5.1.3	НПУ	НПУ	НПУ	НПУ	НПУ	НПУ	НПУ	НПУ	НПУ
8.3	НПУ	НПУ	НПУ	НПУ	НПУ	НПУ	3	НПУ	60
9.3	НПУ	НПУ	НПУ	НПУ	НПУ	НПУ	НПУ	НПУ	НПУ
12.0	НПУ	НПУ	НПУ	НПУ	НПУ	НПУ	НПУ	НПУ	НПУ
Условно разрешенные виды использования не устанавливаются									

Статья 11.3. Градостроительные регламенты. Зона инженерной инфраструктуры (3.3).

1. Зона инженерной инфраструктуры предназначена для размещения объектов коммунального обслуживания связанных обеспечением с энергоснабжением, теплоснабжением, газоснабжением, водоснабжением, водоотведением, очисткой стоков, связи.

2. Виды разрешенного использования земельных участков и объектов капитального строительства в зоне инженерной инфраструктуры представлены в таблице ниже.

Вид разрешенного использования земельного участка	Наименование вида и код разрешенного использования земельного участка	Код разрешенного использования земельного участка
Основные виды разрешенного использования	предоставление коммунальных услуг;	3.1.1
	обеспечение деятельности в области гидрометеорологии и смежных с ней областей;	3.9.1
	энергетика;	6.7
	связь;	6.8
	трубопроводный транспорт;	7.5
	гидротехнические сооружения.	11.3
Условно разрешенные виды использования	не подлежат установлению.	-
Вспомогательные виды разрешенного использования	не подлежат установлению.	-

3. Предельные (минимальные и (или) максимальные) размеры земельных участков и предельные параметры разрешенного строительства, реконструкции объектов капитального строительства в зоне инженерной инфраструктуры представлены в таблице ниже.

Код вида разрешенного использования	Размер земельного участка (м)				Площадь земельного участка (кв.м)		Минимальный отступ от границ земельного участка (м)	Предельное количество этажей/ предельная высота зданий, строений, сооружений (м)	Максимальный процент застройки в границах земельного участка (%)
	Длина		Ширина		Мин.	Макс.			
	Мин.	Макс.	Мин.	Макс.					
Основные виды разрешенного использования									
3.1.1	НПУ	НПУ	НПУ	НПУ	НПУ	НПУ	НПУ	НПУ	НПУ
3.9.1	НПУ	НПУ	НПУ	НПУ	НПУ	НПУ	НПУ	НПУ	НПУ
6.7	НПУ	НПУ	НПУ	НПУ	НПУ	НПУ	НПУ	НПУ	НПУ
6.8	НПУ	НПУ	НПУ	НПУ	НПУ	НПУ	НПУ	НПУ	НПУ
7.5	НПУ	НПУ	НПУ	НПУ	НПУ	НПУ	НПУ	НПУ	НПУ
11.3	НПУ	НПУ	НПУ	НПУ	НПУ	НПУ	НПУ	НПУ	НПУ
Условно разрешенные виды использования не устанавливаются									

Статья 11.4. Градостроительные регламенты. Зоны сельскохозяйственного использования (4.2).

1. Зоны сельскохозяйственного использования предназначены для выращивания сельскохозяйственных культур, сенокошения, выпаса сельскохозяйственных животных, ведения личного подсобного хозяйства на полевых участках.

2. Виды разрешенного использования земельных участков и объектов капитального строительства в зонах сельскохозяйственного использования представлены в таблице ниже.

Вид разрешенного использования земельного участка	Наименование вида и код разрешенного использования земельного участка	Код разрешенного использования земельного участка
Основные виды разрешенного использования	растениеводство;	1.1
	научное обеспечение сельского хозяйства;	1.14
	ведение личного подсобного хозяйства на полевых участках;	1.16
	сенокошение;	1.19
	выпас сельскохозяйственных животных.	1.20
Условно разрешенные виды использования	скотоводство;	1.8
	звероводство;	1.9
	птицеводство;	1.10
	свиноводство;	1.11

Вид разрешенного использования земельного участка	Наименование вида и код разрешенного использования земельного участка	Код разрешенного использования земельного участка
	пчеловодство;	1.12
	рыбоводство;	1.13
	хранение и переработка сельскохозяйственной продукции;	1.15
	питомники;	1.17
	обеспечение сельскохозяйственного производства.	1.18
Вспомогательные виды разрешенного использования	не подлежит установлению.	-

3. Предельные (минимальные и (или) максимальные) размеры земельных участков и предельные параметры разрешенного строительства, реконструкции объектов капитального строительства в зоне сельскохозяйственного использования, представлены в таблице ниже.

Код вида разрешенного использования	Размер земельного участка (м)				Площадь земельного участка (кв.м)		Минимальный отступ от границ земельного участка (м)	Предельное количество этажей/ предельная высота зданий, сооружений (м)	Максимальный процент застройки в границах земельного участка (%)
	Длина		Ширина		Мин.	Макс.			
	Мин.	Макс.	Мин.	Макс.					
Основные виды разрешенного использования									
1.1	НПУ	НПУ	НПУ	НПУ	НПУ	НПУ	НПУ	НПУ	НПУ
1.14	НПУ	НПУ	НПУ	НПУ	НПУ	НПУ	НПУ	НПУ	НПУ
1.16	НПУ	НПУ	НПУ	НПУ	НПУ	НПУ	НПУ	НПУ	НПУ
1.19	НПУ	НПУ	НПУ	НПУ	НПУ	НПУ	НПУ	НПУ	НПУ
1.20	НПУ	НПУ	НПУ	НПУ	НПУ	НПУ	НПУ	НПУ	НПУ
Условно разрешенные виды использования									
1.8	НПУ	НПУ	НПУ	НПУ	НПУ	НПУ	НПУ	НПУ	НПУ
1.9	НПУ	НПУ	НПУ	НПУ	НПУ	НПУ	НПУ	НПУ	НПУ
1.10	НПУ	НПУ	НПУ	НПУ	НПУ	НПУ	НПУ	НПУ	НПУ
1.11	НПУ	НПУ	НПУ	НПУ	НПУ	НПУ	НПУ	НПУ	НПУ
1.12	НПУ	НПУ	НПУ	НПУ	НПУ	НПУ	НПУ	НПУ	НПУ
1.13	НПУ	НПУ	НПУ	НПУ	НПУ	НПУ	НПУ	НПУ	НПУ
1.15	НПУ	НПУ	НПУ	НПУ	НПУ	НПУ	НПУ	НПУ	НПУ
1.17	НПУ	НПУ	НПУ	НПУ	НПУ	НПУ	НПУ	НПУ	НПУ
1.18	НПУ	НПУ	НПУ	НПУ	НПУ	НПУ	НПУ	НПУ	НПУ

Статья 11.5. Градостроительные регламенты. Зона отдыха (5.2).

Зона отдыха предназначена для размещения оздоровительных учреждений, оздоровительно-спортивных лагерей, иных объектов отдыха и туризма.

Статья 11.6. Градостроительные регламенты. Зоны озелененных территорий специального назначения (5.6).

1. Зона озелененных территорий специального назначения предназначена для формирования озелененных участков, выполняющих защитные и санитарно-гигиенические функции.

2. Виды разрешенного использования земельных участков и объектов капитального строительства в зоне озелененных территорий специального назначения представлены в таблице ниже.

Вид разрешенного использования земельного участка	Наименование вида разрешенного использования земельного участка	Код разрешенного использования земельного участка
Основные виды разрешенного использования	земельные участки (территории) общего пользования.	12.0
Вспомогательные виды разрешенного использования	не подлежат установлению.	-
Условно разрешенные виды использования	не подлежат установлению.	-

3. Предельные (минимальные и (или) максимальные) размеры земельных участков и предельные параметры разрешенного строительства, реконструкции объектов капитального строительства в зоне озелененных территорий специального назначения представлены в таблице ниже.

Код вида разрешенного использования	Размер земельного участка (м)				Площадь земельного участка (кв.м)		Минимальный отступ от границ земельного участка (м)	Предельное количество этажей/ предельная высота зданий, сооружений (м)	Максимальный процент застройки в границах земельного участка (%)
	Длина		Ширина		Мин.	Макс.			
	Мин.	Макс.	Мин.	Макс.					
Основные виды разрешенного использования									
12.0	НПУ	НПУ	НПУ	НПУ	НПУ	НПУ	НПУ	НПУ	НПУ
Условно разрешенные виды использования не устанавливаются									

Статья 11.7. Градостроительные регламенты. Зона кладбищ (6.1).

1. Зона кладбищ предназначена для размещения кладбищ, мест захоронения и соответствующих культовых сооружений, для которых необходима организация санитарно-защитной зоны в соответствии с требованиями технических регламентов.

2. Виды разрешенного использования земельных участков и объектов капитального строительства в зоне кладбищ представлены в таблице ниже.

Вид разрешенного использования земельного участка	Наименование вида и код разрешенного использования земельного участка	Код разрешенного использования земельного участка
Основные виды разрешенного использования	ритуальная деятельность.	12.1
Условно разрешенные виды использования	не подлежит установлению.	
Вспомогательные виды разрешенного использования	не подлежит установлению.	

3. Предельные (минимальные и (или) максимальные) размеры земельных участков и предельные параметры разрешенного строительства, реконструкции объектов капитального строительства в зоне кладбищ, представлены в таблице ниже.

Код вида разрешенного использования	Размер земельного участка (м)				Площадь земельного участка (кв.м)		Минимальный отступ от границ земельного участка (м)	Предельное количество этажей/ предельная высота зданий, строений, сооружений (м)	Максимальный процент застройки в границах земельного участка (%)
	Длина		Ширина		Мин.	Макс.			
	Мин.	Макс.	Мин.	Макс.					
Основные виды разрешенного использования									
12.1	НПУ	НПУ	НПУ	НПУ	НПУ	100000	НПУ	НПУ	НПУ
Условно разрешенные виды использования не устанавливаются									

Статья 12. Земли, на которые градостроительные регламенты не устанавливаются.

В соответствии с Градостроительным кодексом Российской Федерации на карте градостроительного зонирования муниципального образования – Выжелесское сельское поселение Спасского муниципального района Рязанской области выделены земли, на которые градостроительные регламенты не устанавливаются представлены в таблице ниже.

Условное обозначение	Наименование зоны
□	Земли лесного фонда
□	Земли сельскохозяйственных угодий

Согласно части 6 статьи 36 Градостроительного кодекса Российской Федерации градостроительные регламенты не устанавливаются для земель лесного фонда, сельскохозяйственных угодий в составе земель сельскохозяйственного назначения.

Использование земельных участков, для которых градостроительные регламенты не устанавливаются, определяются федеральными, региональными органами исполнительной власти или уполномоченными органами местного самоуправления в соответствии с законодательством Российской Федерации.

Статья 13. Расчетные показатели минимально и максимально допустимого уровня обеспеченности территории объектами коммунальной, транспортной, социальной инфраструктур и расчетные показатели максимально доступного уровня территориальной зоны, примирительно к которой устанавливается градостроительный регламент, предусматривается осуществление деятельности по комплексному развитию территории.

На территории Выжелесского сельского поселения Спасского муниципального района Рязанской области не планируется осуществление деятельности по комплексному развитию территории. В связи с этим расчетные показатели минимально допустимого уровня обеспеченности территории объектами коммунальной, транспортной, социальной инфраструктур и расчетные показатели максимально допустимого уровня территориальной доступности указанных объектов для населения в соответствии с пунктом 4 части 6 статьи 30 Градостроительного кодекса Российской Федерации, не устанавливаются.

Статья 14. Зоны с особыми условиями использования.

В соответствии со статьей 1 Градостроительного кодекса Российской Федерации, к зонам с особыми условиями использования территорий относятся: охранные, санитарно-защитные зоны, зоны охраны объектов культурного наследия (памятников истории и культуры) народов Российской Федерации (далее - объекты культурного наследия), защитные зоны объектов культурного наследия, водоохранные зоны, зоны затопления, подтопления, зоны санитарной охраны источников питьевого и хозяйственно-бытового водоснабжения, зоны

охраняемых объектов, приаэродромная территория, иные зоны, устанавливаемые в соответствии с законодательством Российской Федерации.

В составе графических материалов правил землепользования и застройки отображены границы зон с особыми условиями использования территорий (далее – ЗОУИТ), на основании сведений содержащихся в Едином государственном реестре недвижимости (далее – ЕГРН), а также ЗОУИТ, сведения о которых отсутствуют в ЕГРН, но которые были установлены, в порядке предусмотренном частью 8 статьи 26 Федерального закона от 03 августа 2018 года № 342-ФЗ «О внесении изменений в Градостроительный кодекс Российской Федерации и отдельные законодательные акты Российской Федерации». На территории Выжелесского сельского поселения Спасского муниципального района Рязанской области могут быть установлены и действовать иные зоны с особыми условиями использования территорий, не отображенные в графических материалах правил землепользования и застройки.

Границы зон с особыми условиями использования территорий, границы территорий объектов культурного наследия, устанавливаемые в соответствии с законодательством Российской Федерации, могут не совпадать с границами территориальных зон.

Ограничения использования земельных участков и объектов капитального строительства на территории ЗОУИТ определяется в соответствии с законодательством Российской Федерации.

14.1. Санитарно-защитные зоны предприятий, сооружений и иных объектов.

Санитарно-защитная зона – специальная территория с особым режимом использования, которая устанавливается вокруг объектов и производств, являющихся источниками воздействия на среду обитания и здоровья человека, размер которой обеспечивает уменьшение воздействия загрязнения на атмосферный воздух (химического, биологического, физического) до значений, установленных гигиеническими нормативами.

Ширина санитарно-защитной зоны устанавливается с учетом санитарной классификации, результатов расчетов ожидаемого загрязнения атмосферного воздуха и уровней физических воздействий, а для действующих предприятий и натуральных исследований.

Ограничения использования земельных участков и объектов капитального строительства на территории санитарно-защитных зон определяется в соответствии с законодательством Российской Федерации.

14.2. Водоохранная зона и прибрежная защитная полоса водных объектов.

Водоохранными зонами являются территории, которые примыкают к береговой линии морей, рек, ручьев, каналов, озер, водохранилищ и на которых устанавливается специальный режим осуществления хозяйственной и иной деятельности в целях предотвращения загрязнения, засорения, заиления указанных водных объектов и истощения их вод, а также сохранения среды обитания водных биологических ресурсов и других объектов животного и растительного мира.

В пределах водоохраных зон устанавливаются прибрежные защитные полосы, на территории которых вводятся дополнительные ограничения хозяйственной и иной деятельности.

Установление на местности границ водоохраных зон и прибрежно-защитных полос водных объектов, в том числе посредством специальных информационных знаков, осуществляется в порядке, установленном Правительством Российской Федерации.

Ограничения использования земельных участков и объектов капитального строительства на территории водоохраных зон и прибрежно-защитных полос водных объектов определяются специальными режимами осуществления хозяйственной и иной деятельности, установленными Водным кодексом Российской Федерации.

14.3. Охранные зоны инженерных коммуникаций, сооружений.

Охранные зоны инженерных коммуникаций, сооружений предназначены для обеспечения безопасной эксплуатации существующих и вновь строящихся инженерных коммуникаций, сооружений и устанавливаются в соответствии с законодательством Российской Федерации.

Ограничения использования земельных участков и объектов капитального строительства на территории охранных зон инженерных коммуникаций, сооружений определяются в соответствии с законодательством Российской Федерации.

14.4. Придорожные полосы.

Придорожные полосы автомобильной дороги – это территории, которые прилегают с обеих сторон к полосе отвода автомобильной дороги и в границах которых устанавливается особый режим использования земельных участков (частей земельных участков) в целях обеспечения требований безопасности дорожного движения, а также нормальных условий реконструкции, капитального

ремонта, содержания автомобильной дороги, ее сохранности с учетом перспектив развития автомобильной дороги.

Строительство, реконструкция в границах придорожных полос автомобильной дороги объектов капитального строительства, объектов, предназначенных для осуществления дорожной деятельности, объектов дорожного сервиса, установка рекламных конструкций, информационных щитов и указателей допускаются при наличии согласия в письменной форме владельца автомобильной дороги.

Ограничения использования земельных участков и объектов капитального строительства на территории придорожных полос определяются в соответствии с законодательством Российской Федерации.

14.5. Охранная зона особо охраняемой природной территории.

Согласно данным Министерства природопользования Рязанской области на территории муниципального образования — Выжелесское сельское поселение Спасского муниципального района Рязанской области располагается следующая охранная зона особо охраняемых природных территорий областного (регионального) значения:

Название охранной зоны	Местоположение	Реестровый номер
Охранная зона памятника природы регионального значения «Урочище Тереховское левобережье»	Рязанская область, Спасской район	62:25-6.295

Статья 15. Особо охраняемые природные территории.

Согласно данным Министерства природопользования Рязанской области на территории муниципального образования - Выжелесское сельское поселение Спасского муниципального района Рязанской области отсутствуют особо охраняемые природные территории областного (регионального) значения.

Статья 16. Объекты культурного наследия.

Государственная инспекция по охране объектов культурного наследия Рязанской области рассмотрела Ваше обращение и сообщает следующее.

В настоящее время на территории Выжелесского сельского поселения Спасского муниципального района Рязанской области находятся: 5 выявленных объектов археологического наследия, перечень которых указан в таблице.

Перечень выявленных объектов археологического наследия

№ п/п	Наименование объекта	Местонахождение объекта	Реквизиты и наименование нормативного акта о постановке объекта культурного наследия на государственную охрану
1	Одоевские фермы III поселение	0,32 км к З от водонапорной башни пос. Одоевские фермы, на правом берегу р. Ушны	Приказ председателя комитета по культуре и туризму рязанской области от 14.04.2011 № 269
2	Одоевские фермы IV поселение	220 м к З от водонапорной башни пос. Одоевские фермы, на правом берегу р. Ушны	*_*
3	Одоевские фермы V поселение	180 м к Ю от водонапорной башни пос. Одоевские фермы, на правом берегу р. Ушны	*_*
4	Одоевские фермы XIII поселение	1,5 км к ЮЗ от водонапорной башни пос. Одоевские фермы, на правом берегу р. Ушны	*_*
5	Одоевские фермы XIV поселение	1 км к ЮЗ от водонапорной башни пос. Одоевские фермы, на правом берегу р. Ушны	*_*

Границы территорий указанных объектов не утверждены.

В соответствии с Федеральным законом от 25.06.2002 № 73-ФЗ «Об объектах культурного наследия (памятниках истории и культуры) народов Российской Федерации» проектирование и проведение землеустроительных, земляных, строительных, мелиоративных, хозяйственных и иных работ осуществляются при отсутствии на данной территории объектов культурного наследия, включенных в реестр, выявленных объектов культурного наследия.

В случае расположения на территории, подлежащей хозяйственному освоению, объектов культурного наследия, выявленных объектов культурного наследия землеустроительные, земляные, строительные, мелиоративные, хозяйственные и иные работы проводятся при наличии в проектах проведения

таких работ разделов об обеспечении сохранности объектов культурного наследия, выявленных объектов получивших положительное заключение государственной историко-культурной экспертизы.

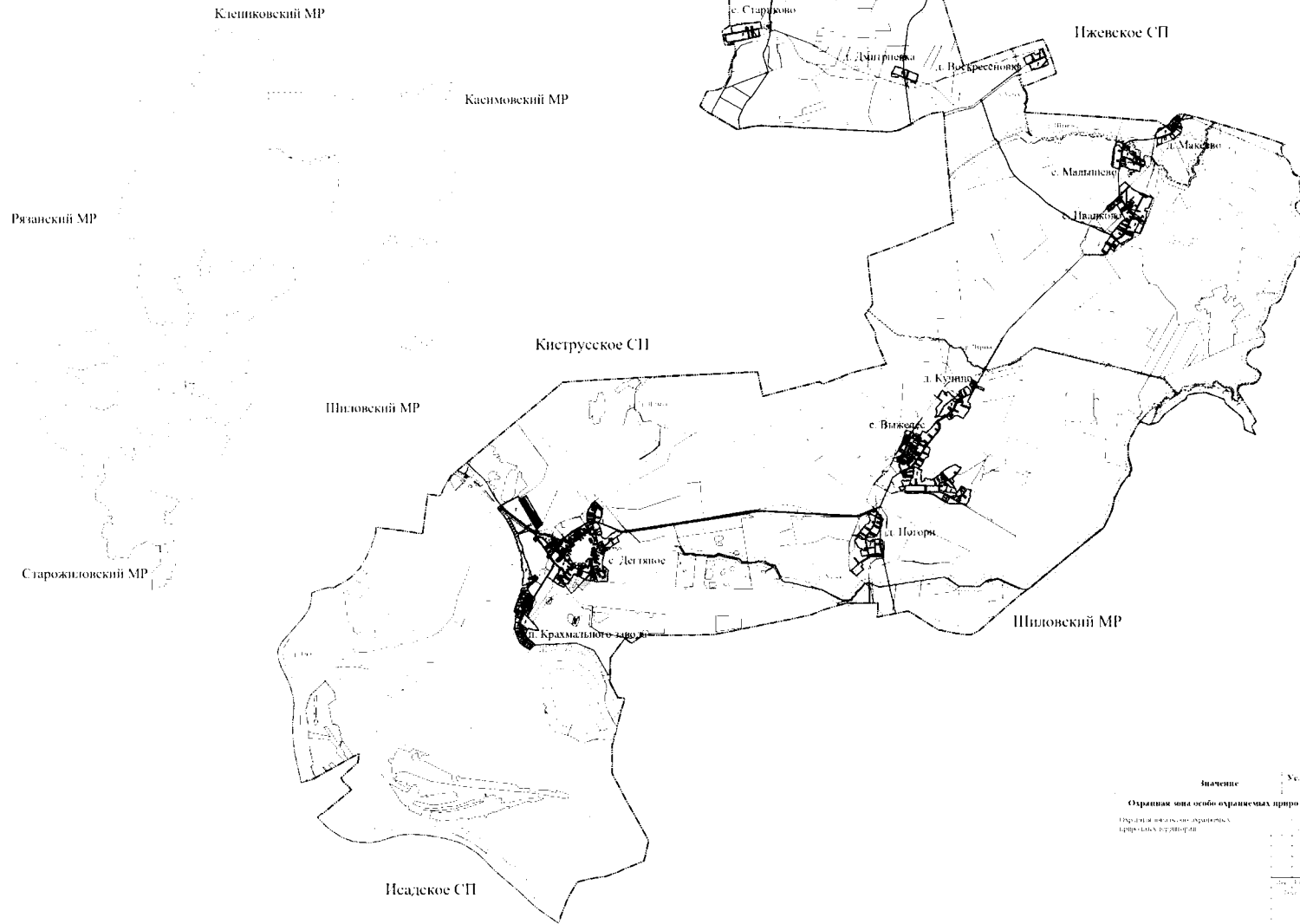
Данные разделы являются документацией по сохранению выявленного объекта культурного наследия и подлежат согласованию с органом государственной охраны объектов культурного наследия.

Правила землепользования и застройки муниципального образования - Выжелеское сельское поселение Спасского муниципального района Рязанской области

Карта градостроительного зонирования



Ситуационный план размещения муниципального образования - Выжелеское сельское поселение на территории Спасского муниципального района Рязанской области



Приложение № 1 к правилам землепользования и застройки муниципального образования - Выжелеское сельское поселение Спасского муниципального района Рязанской области

Условные обозначения

Значение	Условное обозначение
Границы муниципального образования	Пунктир
Границы сельского поселения	Пунктир
Границы городского округа	Пунктир
Объекты транспортной инфраструктуры	
Автомобильная дорога	—
Автомобильная дорога регионального значения	—
Автомобильная дорога местного значения	—
Автомобильная дорога государственного значения	—
Углубленная дорога сельского поселения	—
Углубленная дорога	—
Территориальные зоны	
Жилая зона	1
Зона размещения объектов складского назначения	22
Зона размещения объектов складского назначения	12
Зона размещения объектов складского назначения	52
Зона размещения объектов складского назначения	56
Зона складов	6
Земли, на которые градостроительные регламенты не устанавливаются	
Земли государственных заповедников	
Земли государственных заказников	
Земли государственных памятников культуры	
Поверхностные водные объекты	
Водоемы (озера, пруды, водохранилища) без береговых защитных сооружений	
Водоемы (реки, ручьи, каналы)	
Распределительные трубопроводы для транспортировки газа	
Трубопровод распределительного назначения	
Трубопровод распределительного назначения	
Трубопровод распределительного назначения	
Сети электрические	
Линии электропередачи	
Линии электропередачи (ЛЭП)	
Линии электропередачи	
Санитарно-защитная зона	
Зона санитарно-защитная объектов	
Воздухоприемные зоны	
Воздухоприемная зона	
Воздухоприемная зона	
Зоны с особыми условиями	
Зона с особыми условиями использования территорий	
Зона с особыми условиями использования территорий	
Зона с особыми условиями использования территорий	
Зоны с особыми условиями использования	
Зона с особыми условиями использования	
Охраняемая зона особо охраняемых природных территорий	
Охраняемая зона особо охраняемых природных территорий	

Правила землепользования и застройки муниципального образования - Выжелеское сельское поселение Спасского муниципального района Рязанской области

С. 12

С. 13

С. 14

С. 15

С. 16

С. 17

С. 18

С. 19

С. 20

С. 21

С. 22

С. 23

С. 24

С. 25

С. 26

С. 27

С. 28

С. 29

С. 30

С. 31

С. 32

С. 33

С. 34

С. 35

С. 36

С. 37

С. 38

С. 39

С. 40

С. 41

С. 42

С. 43

С. 44

С. 45

С. 46

С. 47

С. 48

С. 49

С. 50

С. 51

С. 52

С. 53

С. 54

С. 55

С. 56

С. 57

С. 58

С. 59

С. 60

С. 61

С. 62

С. 63

С. 64

С. 65

С. 66

С. 67

С. 68

С. 69

С. 70

С. 71

С. 72

С. 73

С. 74

С. 75

С. 76

С. 77

С. 78

С. 79

С. 80

С. 81

С. 82

С. 83

С. 84

С. 85

С. 86

С. 87

С. 88

С. 89

С. 90

С. 91

С. 92

С. 93

С. 94

С. 95

С. 96

С. 97

С. 98

С. 99

С. 100

Приложение № 2 к правилам
землепользования и застройки
муниципального образования —
Выжелеское сельское поселение
Спасского муниципального района
Рязанской области

Графическое описание местоположения границ территориальных зон,
перечень координат характерных точек этих границ муниципального
образования - Выжелеское сельское поселение Спасского
муниципального района Рязанской области

ОПИСАНИЕ МЕСТОПОЛОЖЕНИЯ ГРАНИЦ

1 Жилые зоны

(наименование объекта местоположение границ, которого описано (далее - объект))

Раздел 1

Сведения об объекте		
№ п/п	Характеристики объекта	Описание характеристик
1	2	3
1	Местоположение объекта	<i>Российская Федерация, Рязанская область, р-н Спасский, с/п Выжелесское, д Воскресеновка</i>
2	Площадь объекта = величина погрешности определения площади (P ± Дельта P)	<i>158390кв.м. ± 139кв.м.</i>
3	Иные характеристики объекта	<i>Номер зоны: -</i>

Раздел 2

Сведения о местоположении границ объекта					
1. Система координат <u>МСК-62</u>					
2. Сведения о характерных точках границ объекта					
Обозначение характерных точек границ	Координаты, м		Метод определения координат характерной точки	Средняя квадратическая погрешность положения характерной точки (Мт), м	Описание обозначения точки на местности (при наличии)
	X	Y			
1	2	3	4	5	6
1	433368,99	2206298,57	Картометрический метод	2,50	-
2	433389,23	2206345,8	Картометрический метод	2,50	-
3	433411,45	2206393,76	Картометрический метод	2,50	-
4	433443,44	2206462,15	Картометрический метод	2,50	-
5	433395,73	2206486,46	Картометрический метод	2,50	-
6	433439,44	2206592,23	Картометрический метод	2,50	-
7	433475,11	2206577,29	Картометрический метод	2,50	-
8	433483,44	2206594,33	Картометрический метод	2,50	-
9	433504,77	2206587,22	Картометрический метод	2,50	-
10	433534,69	2206651,86	Картометрический метод	2,50	-
11	433397,24	2206725,77	Картометрический метод	2,50	-
12	433371,62	2206735,41	Картометрический метод	2,50	-
13	433366,91	2206737,68	Картометрический метод	2,50	-
14	433365	2206738,6	Картометрический метод	2,50	-
15	433358,46	2206741,75	Картометрический метод	2,50	-
16	433345,27	2206717,12	Картометрический метод	2,50	-
17	433238,86	2206775,75	Картометрический метод	2,50	-
18	433171,16	2206792,99	Картометрический метод	2,50	-
19	433108,78	2206644,77	Картометрический метод	2,50	-
20	433059,88	2206482,41	Картометрический метод	2,50	-
21	433081,21	2206469,08	Картометрический метод	2,50	-
22	433056,33	2206404,25	Картометрический метод	2,50	-
23	433181,56	2206346,07	Картометрический метод	2,50	-
24	433182,51	2206345,63	Картометрический метод	2,50	-
25	433159,41	2206296,78	Картометрический метод	2,50	-
26	433168,67	2206292,33	Картометрический метод	2,50	-
27	433170,4	2206291,5	Картометрический метод	2,50	-
28	433170,62	2206291,4	Картометрический метод	2,50	-
29	433323,64	2206216,71	Картометрический метод	2,50	-
1	433368,99	2206298,57	Картометрический метод	2,50	-
3. Сведения о характерных точках части (частей) границы объекта					
Обозначение характерных точек части границы	Координаты, м		Метод определения координат характерной точки	Средняя квадратическая погрешность положения характерной точки (Мт), м	Описание обозначения точки на местности (при наличии)
	X	Y			
1	2	3	4	5	6

Сведения о местоположении границ объекта

Часть № -

-	-	-	-	-	-
---	---	---	---	---	---

План границ объекта



Используемые условные знаки и обозначения:

Масштаб 1:5000

- 1 - характерная точка контура, сведения о которой позволяют однозначно определить её на местности
- - вновь образованная часть контура, сведения о которой достаточны для определения её местоположения

ОПИСАНИЕ МЕСТОПОЛОЖЕНИЯ ГРАНИЦ

1 Жилые зоны

(наименование объекта местоположение границ, которого описано (далее - объект)

Раздел 1

Сведения об объекте		
№ п/п	Характеристики объекта	Описание характеристик
1	2	3
1	Местоположение объекта	<i>Российская Федерация, Рязанская область, р-н Спасский, с/п Выжелесское, д Дмитриевка</i>
2	Площадь объекта = величина погрешности определения площади (P ± Дельта P)	<i>120677кв.м. ± 122кв.м.</i>
3	Иные характеристики объекта	<i>Номер зоны: -</i>

Раздел 2

Сведения о местоположении границ объекта					
1. Система координат <u>МСК-62</u>					
2. Сведения о характерных точках границ объекта					
Обозначение характерных точек границ	Координаты, м		Метод определения координат характерной точки	Средняя квадратическая погрешность положения характерной точки (Мт), м	Описание обозначения точки на местности (при наличии)
	X	Y			
1	2	3	4	5	6
1	432943,55	2203212,77	Картометрический метод	2,50	-
2	432958,39	2203216,22	Картометрический метод	2,50	-
3	432961,53	2203215,84	Картометрический метод	2,50	-
4	432985,99	2203222,15	Картометрический метод	2,50	-
5	433012,03	2203238,71	Картометрический метод	2,50	-
6	433053,85	2203263,16	Картометрический метод	2,50	-
7	433091,72	2203279,72	Картометрический метод	2,50	-
8	433123,28	2203290,76	Картометрический метод	2,50	-
9	433135,12	2203299,44	Картометрический метод	2,50	-
10	433131,96	2203332,56	Картометрический метод	2,50	-
11	433083,04	2203474,52	Картометрический метод	2,50	-
12	433072,25	2203490,12	Картометрический метод	2,50	-
13	433067,94	2203505,97	Картометрический метод	2,50	-
14	433059,37	2203554,17	Картометрический метод	2,50	-
15	432985,26	2203725,02	Картометрический метод	2,50	-
16	432956,07	2203804,67	Картометрический метод	2,50	-
17	432947,04	2203825,52	Картометрический метод	2,50	-
18	432789	2203786,53	Картометрический метод	2,50	-
19	432784,91	2203784,38	Картометрический метод	2,50	-
20	432774,01	2203778,64	Картометрический метод	2,50	-
21	432739,45	2203769,34	Картометрический метод	2,50	-
22	432754,27	2203716,46	Картометрический метод	2,50	-
23	432794,49	2203726,75	Картометрический метод	2,50	-
24	432803,61	2203695,67	Картометрический метод	2,50	-
25	432766,44	2203685,49	Картометрический метод	2,50	-
26	432776,84	2203651,87	Картометрический метод	2,50	-
27	432813,34	2203664,92	Картометрический метод	2,50	-
28	432836,31	2203601,36	Картометрический метод	2,50	-
29	432855,51	2203530,87	Картометрический метод	2,50	-
30	432862,02	2203512,39	Картометрический метод	2,50	-
31	432882,86	2203475,18	Картометрический метод	2,50	-
32	432911,67	2203396,58	Картометрический метод	2,50	-
33	432876,94	2203363,39	Картометрический метод	2,50	-
34	432878,05	2203343,48	Картометрический метод	2,50	-
35	432889,55	2203323,13	Картометрический метод	2,50	-
36	432888,67	2203287,29	Картометрический метод	2,50	-
37	432891,54	2203274,9	Картометрический метод	2,50	-
38	432893,53	2203251,01	Картометрический метод	2,50	-
39	432895,08	2203224,02	Картометрический метод	2,50	-

Сведения о местоположении границ объекта

40	432904,6	2203216,06	Картометрический метод	2,50	-
41	432917,87	2203216,06	Картометрический метод	2,50	-
1	432943,55	2203212,77	Картометрический метод	2,50	-

3. Сведения о характерных точках части (частей) границы объекта

Обозначение характерных точек части границы	Координаты, м		Метод определения координат характерной точки	Средняя квадратическая погрешность положения характерной точки (Мг), м	Описание обозначения точки на местности (при наличии)
	X	Y			
1	2	3	4	5	6
Часть № -					
-	-	-	-	-	-

План границ объекта



Используемые условные знаки и обозначения:

Масштаб 1:5000

- 1 - характерная точка контура, сведения о которой позволяют однозначно определить её на местности
- - вновь образованная часть контура, сведения о которой достаточны для определения её местоположения

ОПИСАНИЕ МЕСТОПОЛОЖЕНИЯ ГРАНИЦ

1 Жилые зоны

(наименование объекта местоположение границ, которого описано (далее - объект))

Раздел 1

Сведения об объекте		
№ п/п	Характеристики объекта	Описание характеристик
1	2	3
1	Местоположение объекта	<i>Российская Федерация, Рязанская область, р-н Спасский, с/п Выжелесское, д Кучино</i>
2	Площадь объекта \pm величина погрешности определения площади ($P \pm \Delta P$)	<i>443310 кв.м. \pm 233 кв.м.</i>
3	Иные характеристики объекта	<i>Номер зоны: -</i>

Раздел 2

Сведения о местоположении границ объекта					
1. Система координат <u>МСК-62</u>					
2. Сведения о характерных точках границ объекта					
Обозначение характерных точек границ	Координаты, м		Метод определения координат характерной точки	Средняя квадратическая погрешность положения характерной точки (Мт), м	Описание обозначения точки на местности (при наличии)
	X	Y			
1	2	3	4	5	6
1	425608,82	2204273,76	Картометрический метод	2,50	-
2	425691,73	2204324,44	Картометрический метод	2,50	-
3	425722,83	2204330,16	Картометрический метод	2,50	-
4	425771,06	2204384,07	Картометрический метод	2,50	-
5	425727,91	2204439,26	Картометрический метод	2,50	-
6	425719,66	2204450,67	Картометрический метод	2,50	-
7	425724,1	2204456,38	Картометрический метод	2,50	-
8	425716,48	2204467,8	Картометрический метод	2,50	-
9	425756,98	2204508,92	Картометрический метод	2,50	-
10	425721,52	2204538,7	Картометрический метод	2,50	-
11	425635,42	2204614,53	Картометрический метод	2,50	-
12	425639,8	2204637,55	Картометрический метод	2,50	-
13	425615,69	2204661,02	Картометрический метод	2,50	-
14	425625,84	2204673,7	Картометрический метод	2,50	-
15	425691,71	2204747,2	Картометрический метод	2,50	-
16	425701,34	2204759	Картометрический метод	2,50	-
17	425750,11	2204751,1	Картометрический метод	2,50	-
18	425783,06	2204787,56	Картометрический метод	2,50	-
19	425808,53	2204851,25	Картометрический метод	2,50	-
20	425837,53	2204881,12	Картометрический метод	2,50	-
21	425867,84	2204936,03	Картометрический метод	2,50	-
22	425828,2	2204963,27	Картометрический метод	2,50	-
23	425826,74	2204983,62	Картометрический метод	2,50	-
24	425771,69	2205008,88	Картометрический метод	2,50	-
25	425711,23	2205036,86	Картометрический метод	2,50	-
26	425770,62	2205066,73	Картометрический метод	2,50	-
27	425787,45	2205038,08	Картометрический метод	2,50	-
28	425812,93	2205046,27	Картометрический метод	2,50	-
29	425823,85	2205031,26	Картометрический метод	2,50	-
30	425839,22	2205038,12	Картометрический метод	2,50	-
31	425848,26	2205042,16	Картометрический метод	2,50	-
32	425849,14	2205041,26	Картометрический метод	2,50	-
33	425900,29	2204989,03	Картометрический метод	2,50	-
34	426021,66	2205072,51	Картометрический метод	2,50	-
35	425940,89	2205172,22	Картометрический метод	2,50	-
36	425877,99	2205146,99	Картометрический метод	2,50	-
37	425877,1	2205150,51	Картометрический метод	2,50	-
38	425892,61	2205158,15	Картометрический метод	2,50	-
39	425883,21	2205175,3	Картометрический метод	2,50	-

Сведения о местоположении границ объекта

40	425871,1	2205173,97	Картометрический метод	2,50	-
41	425848,39	2205262,92	Картометрический метод	2,50	-
42	425843,58	2205261,07	Картометрический метод	2,50	-
43	425808,92	2205340,19	Картометрический метод	2,50	-
44	425761,63	2205316,04	Картометрический метод	2,50	-
45	425818,17	2205186,89	Картометрический метод	2,50	-
46	425825,83	2205158,24	Картометрический метод	2,50	-
47	425832,36	2205123,6	Картометрический метод	2,50	-
48	425789,47	2205100,22	Картометрический метод	2,50	-
49	425674,07	2205039,36	Картометрический метод	2,50	-
50	425506,7	2204949,75	Картометрический метод	2,50	-
51	425493,68	2204987,12	Картометрический метод	2,50	-
52	425483,31	2205008,78	Картометрический метод	2,50	-
53	425458,24	2205010,28	Картометрический метод	2,50	-
54	425439,23	2205012,72	Картометрический метод	2,50	-
55	425395,36	2205015,64	Картометрический метод	2,50	-
56	425381,84	2205014,18	Картометрический метод	2,50	-
57	425350,16	2204998,59	Картометрический метод	2,50	-
58	425295,57	2204968,39	Картометрический метод	2,50	-
59	425230,98	2204921,72	Картометрический метод	2,50	-
60	425181,27	2204884,21	Картометрический метод	2,50	-
61	425126,85	2204851,75	Картометрический метод	2,50	-
62	425187,31	2204740,75	Картометрический метод	2,50	-
63	425201,11	2204698,8	Картометрический метод	2,50	-
64	425188,57	2204689,57	Картометрический метод	2,50	-
65	425202,21	2204672,52	Картометрический метод	2,50	-
66	425151,52	2204624,29	Картометрический метод	2,50	-
67	425133,62	2204599,3	Картометрический метод	2,50	-
68	425108,58	2204532,97	Картометрический метод	2,50	-
69	425158,44	2204480,4	Картометрический метод	2,50	-
70	425172,44	2204495,36	Картометрический метод	2,50	-
71	425187,03	2204474,49	Картометрический метод	2,50	-
72	425191,39	2204468,45	Картометрический метод	2,50	-
73	425195,79	2204462,42	Картометрический метод	2,50	-
74	425203,07	2204450,99	Картометрический метод	2,50	-
75	425209,17	2204441,39	Картометрический метод	2,50	-
76	425164,58	2204359,14	Картометрический метод	2,50	-
77	425172,47	2204336,85	Картометрический метод	2,50	-
78	425192,36	2204304,69	Картометрический метод	2,50	-
79	425184,17	2204298,84	Картометрический метод	2,50	-
80	425195,87	2204274,29	Картометрический метод	2,50	-
81	425156,01	2204232,35	Картометрический метод	2,50	-
82	425180,83	2204207,98	Картометрический метод	2,50	-
83	425238,13	2204247,05	Картометрический метод	2,50	-
84	425247,99	2204240,16	Картометрический метод	2,50	-
85	425272,64	2204253,95	Картометрический метод	2,50	-
86	425296,3	2204235,23	Картометрический метод	2,50	-
87	425312,08	2204247,05	Картометрический метод	2,50	-
88	425326,87	2204232,27	Картометрический метод	2,50	-
89	425377,56	2204231,9	Картометрический метод	2,50	-
90	425428,09	2204279,28	Картометрический метод	2,50	-


Сведения о местоположении границ объекта

91	425503,44	2204346,96	Картометрический метод	2,50	-
92	425528,22	2204368,26	Картометрический метод	2,50	-
93	425546,62	2204342,89	Картометрический метод	2,50	-
94	425569,47	2204318,79	Картометрический метод	2,50	-
1	425608,82	2204273,76	Картометрический метод	2,50	-

3. Сведения о характерных точках части (частей) границы объекта

Обозначение характерных точек части границы	Координаты, м		Метод определения координат характерной точки	Средняя квадратическая погрешность положения характерной точки (Мт), м	Описание обозначения точки на местности (при наличии)
	X	Y			
1	2	3	4	5	6
Часть № -					
-	-	-	-	-	-

План границ объекта



Используемые условные знаки и обозначения:

Масштаб 1:10000

- 1 - характерная точка контура, сведения о которой позволяют однозначно определить её на местности
- - вновь образованная часть контура, сведения о которой достаточны для определения её местоположения

ОПИСАНИЕ МЕСТОПОЛОЖЕНИЯ ГРАНИЦ

1 Жилые зоны

(наименование объекта местоположение границ, которого описано (далее - объект))

Раздел 1

Сведения об объекте		
№ п/п	Характеристики объекта	Описание характеристик
1	2	3
1	Местоположение объекта	<i>Российская Федерация, Рязанская область, р-н Спасский, с/п Выжелесское, д Макеево</i>
2	Площадь объекта = величина погрешности определения площади (P ± Дельта P)	<i>177136кв.м. ± 147кв.м.</i>
3	Иные характеристики объекта	<i>Номер зоны: -</i>

Раздел 2

Сведения о местоположении границ объекта					
1. Система координат <u>МСК-62</u>					
2. Сведения о характерных точках границ объекта					
Обозначение характерных точек границ	Координаты, м		Метод определения координат характерной точки	Средняя квадратическая погрешность положения характерной точки (Мт), м	Описание обозначения точки на местности (при наличии)
	X	Y			
1	2	3	4	5	6
1	431714,31	2209287,25	Картометрический метод	2,50	-
2	431724,21	2209298,4	Картометрический метод	2,50	-
3	431743,08	2209358,74	Картометрический метод	2,50	-
4	431750,82	2209386,87	Картометрический метод	2,50	-
5	431752,36	2209445,97	Картометрический метод	2,50	-
6	431757,93	2209463,6	Картометрический метод	2,50	-
7	431762,77	2209469,69	Картометрический метод	2,50	-
8	431761,13	2209472,34	Картометрический метод	2,50	-
9	431771,54	2209495,85	Картометрический метод	2,50	-
10	431920,24	2209594,11	Картометрический метод	2,50	-
11	431942,51	2209624,59	Картометрический метод	2,50	-
12	431951,91	2209640,26	Картометрический метод	2,50	-
13	431945,69	2209652,08	Картометрический метод	2,50	-
14	431954,64	2209668,17	Картометрический метод	2,50	-
15	431935,9	2209699,86	Картометрический метод	2,50	-
16	431976,89	2209725,18	Картометрический метод	2,50	-
17	431954,42	2209762,9	Картометрический метод	2,50	-
18	431958,99	2209769,3	Картометрический метод	2,50	-
19	431943,43	2209796,75	Картометрический метод	2,50	-
20	431938,55	2209805,21	Картометрический метод	2,50	-
21	431937,58	2209806,88	Картометрический метод	2,50	-
22	431935,32	2209810,81	Картометрический метод	2,50	-
23	431933,41	2209814,09	Картометрический метод	2,50	-
24	431876,67	2209777,52	Картометрический метод	2,50	-
25	431798,9	2209730,87	Картометрический метод	2,50	-
26	431785,17	2209721,73	Картометрический метод	2,50	-
27	431781,14	2209732,23	Картометрический метод	2,50	-
28	431743,1	2209831,48	Картометрический метод	2,50	-
29	431701,94	2209814,13	Картометрический метод	2,50	-
30	431732,09	2209740,18	Картометрический метод	2,50	-
31	431746,79	2209712,96	Картометрический метод	2,50	-
32	431763,96	2209721,24	Картометрический метод	2,50	-
33	431767,24	2209713,5	Картометрический метод	2,50	-
34	431758,09	2209707,1	Картометрический метод	2,50	-
35	431720,57	2209684,24	Картометрический метод	2,50	-
36	431715,98	2209690,58	Картометрический метод	2,50	-
37	431683,97	2209734,55	Картометрический метод	2,50	-
38	431636,39	2209800,38	Картометрический метод	2,50	-
39	431618,09	2209790,32	Картометрический метод	2,50	-

Сведения о местоположении границ объекта

40	431596,13	2209774,77	Картометрический метод	2,50	-
41	431570,52	2209736,36	Картометрический метод	2,50	-
42	431557,32	2209724,99	Картометрический метод	2,50	-
43	431522,41	2209667,56	Картометрический метод	2,50	-
44	431504,39	2209679,39	Картометрический метод	2,50	-
45	431494,63	2209657,96	Картометрический метод	2,50	-
46	431482,05	2209628,6	Картометрический метод	2,50	-
47	431474,3	2209610,51	Картометрический метод	2,50	-
48	431481,73	2209605,67	Картометрический метод	2,50	-
49	431479,41	2209599,44	Картометрический метод	2,50	-
50	431575,09	2209540,95	Картометрический метод	2,50	-
51	431563,2	2209504,36	Картометрический метод	2,50	-
52	431549,47	2209457,72	Картометрический метод	2,50	-
53	431524,78	2209461,39	Картометрический метод	2,50	-
54	431467,51	2209473,19	Картометрический метод	2,50	-
55	431457,97	2209426,63	Картометрический метод	2,50	-
56	431534,83	2209406,53	Картометрический метод	2,50	-
57	431526,6	2209369,93	Картометрический метод	2,50	-
58	431466,21	2209372,68	Картометрический метод	2,50	-
59	431383,86	2209376,33	Картометрический метод	2,50	-
60	431367,39	2209352,57	Картометрический метод	2,50	-
61	431360,08	2209326,03	Картометрический метод	2,50	-
62	431358,24	2209292,2	Картометрический метод	2,50	-
63	431360,99	2209260,19	Картометрический метод	2,50	-
64	431488,51	2209258,47	Картометрический метод	2,50	-
65	431496,41	2209258,36	Картометрический метод	2,50	-
66	431503,01	2209250,21	Картометрический метод	2,50	-
67	431504,65	2209248,21	Картометрический метод	2,50	-
68	431512,88	2209238,24	Картометрический метод	2,50	-
69	431555,77	2209202,69	Картометрический метод	2,50	-
70	431574,98	2209218,25	Картометрический метод	2,50	-
71	431598,77	2209235,62	Картометрический метод	2,50	-
72	431628,05	2209245,67	Картометрический метод	2,50	-
73	431647,29	2209254,83	Картометрический метод	2,50	-
1	431714,31	2209287,25	Картометрический метод	2,50	-
74	431960,44	2209725,21	Картометрический метод	2,50	-
75	431949,93	2209743,01	Картометрический метод	2,50	-
76	431958,07	2209749,54	Картометрический метод	2,50	-
77	431928,57	2209797,16	Картометрический метод	2,50	-
78	431926,04	2209795,43	Картометрический метод	2,50	-
79	431953,25	2209751,04	Картометрический метод	2,50	-
80	431947,27	2209746,24	Картометрический метод	2,50	-
81	431939,69	2209759,8	Картометрический метод	2,50	-
82	431911,24	2209745,74	Картометрический метод	2,50	-
83	431921,24	2209728,97	Картометрический метод	2,50	-
84	431913,81	2209715,85	Картометрический метод	2,50	-
85	431913,37	2209716,09	Картометрический метод	2,50	-
86	431912,39	2209714,35	Картометрический метод	2,50	-
87	431914,13	2209713,37	Картометрический метод	2,50	-
88	431915,11	2209715,11	Картометрический метод	2,50	-


Сведения о местоположении границ объекта

89	431914,68	2209715,35	Картометрический метод	2,50	-
90	431921,84	2209728	Картометрический метод	2,50	-
74	431960,44	2209725,21	Картометрический метод	2,50	-

3. Сведения о характерных точках части (частей) границы объекта

Обозначение характерных точек части границы	Координаты, м		Метод определения координат характерной точки	Средняя квадратическая погрешность положения характерной точки (Мг), м	Описание обозначения точки на местности (при наличии)
	X	Y			
1	2	3	4	5	6
Часть № -					
-	-	-	-	-	-

План границ объекта



Используемые условные знаки и обозначения:

Масштаб 1:5000

- 1 - характерная точка контура, сведения о которой позволяют однозначно определить её на местности
- - вновь образованная часть контура, сведения о которой достаточны для определения её местоположения

ОПИСАНИЕ МЕСТОПОЛОЖЕНИЯ ГРАНИЦ

1 Жилые зоны

(наименование объекта местоположение границ, которого описано (далее - объект))

Раздел 1

Сведения об объекте		
№ п/п	Характеристики объекта	Описание характеристик
1	2	3
1	Местоположение объекта	<i>Российская Федерация, Рязанская область, р-н Спасский, с/п Выжелесское, д Малеево</i>
2	Площадь объекта \pm величина погрешности определения площади ($P \pm \Delta P$)	<i>357648кв.м. \pm 209кв.м.</i>
3	Иные характеристики объекта	<i>Вид зоны: 1 Жилые зоны Номер зоны: -</i>

Раздел 2

Сведения о местоположении границ объекта					
1. Система координат <u>МСК-62</u>					
2. Сведения о характерных точках границ объекта					
Обозначение характерных точек границ	Координаты, м		Метод определения координат характерной точки	Средняя квадратическая погрешность положения характерной точки (Мт), м	Описание обозначения точки на местности (при наличии)
	X	Y			
1	2	3	4	5	6
1	438478,23	2201196,77	Картометрический метод	2,50	-
2	438475,91	2201263,03	Картометрический метод	2,50	-
3	438451,07	2201284,15	Картометрический метод	2,50	-
4	438433,41	2201316,29	Картометрический метод	2,50	-
5	438398,55	2201362,47	Картометрический метод	2,50	-
6	438394,93	2201431,73	Картометрический метод	2,50	-
7	438233,31	2201438,07	Картометрический метод	2,50	-
8	438094,78	2201443,95	Картометрический метод	2,50	-
9	438048,15	2201447,12	Картометрический метод	2,50	-
10	437985,22	2201452,1	Картометрический метод	2,50	-
11	437922,29	2201449,84	Картометрический метод	2,50	-
12	437885,78	2201422,07	Картометрический метод	2,50	-
13	437854,24	2201414,6	Картометрический метод	2,50	-
14	437838	2201414,58	Картометрический метод	2,50	-
15	437812,28	2201429,47	Картометрический метод	2,50	-
16	437708,61	2201436,71	Картометрический метод	2,50	-
17	437629,84	2201440,33	Картометрический метод	2,50	-
18	437537,94	2201434	Картометрический метод	2,50	-
19	437425,66	2201408,64	Картометрический метод	2,50	-
20	437419,25	2201383,07	Картометрический метод	2,50	-
21	437403,93	2201343,45	Картометрический метод	2,50	-
22	437351,42	2201338,02	Картометрический метод	2,50	-
23	437352,86	2201236,23	Картометрический метод	2,50	-
24	437355,49	2201189,07	Картометрический метод	2,50	-
25	437335,75	2201157,95	Картометрический метод	2,50	-
26	437329,69	2201014,78	Картометрический метод	2,50	-
27	437392,65	2201012,44	Картометрический метод	2,50	-
28	437411,63	2201020,66	Картометрический метод	2,50	-
29	437409,37	2201186,81	Картометрический метод	2,50	-
30	437420,86	2201206,56	Картометрический метод	2,50	-
31	437464,02	2201228,12	Картометрический метод	2,50	-
32	437512,13	2201247,93	Картометрический метод	2,50	-
33	437527,52	2201219,86	Картометрический метод	2,50	-
34	437552,78	2201145,81	Картометрический метод	2,50	-
35	437587,73	2201114,38	Картометрический метод	2,50	-
36	437605	2201081,85	Картометрический метод	2,50	-
37	437756,65	2201087,93	Картометрический метод	2,50	-
38	437798,98	2201088,76	Картометрический метод	2,50	-
39	437913,18	2201090,42	Картометрический метод	2,50	-

Сведения о местоположении границ объекта

40	437949,7	2201087,93	Картометрический метод	2,50	-
41	437982,9	2201082,13	Картометрический метод	2,50	-
42	438084,16	2201085,45	Картометрический метод	2,50	-
43	438124	2201085,51	Картометрический метод	2,50	-
44	438246,01	2201089,66	Картометрический метод	2,50	-
45	438440,22	2201099,61	Картометрический метод	2,50	-
46	438438,56	2201183,4	Картометрический метод	2,50	-
1	438478,23	2201196,77	Картометрический метод	2,50	-

3. Сведения о характерных точках части (частей) границы объекта

Обозначение характерных точек части границы	Координаты, м		Метод определения координат характерной точки	Средняя квадратическая погрешность положения характерной точки (Мт), м	Описание обозначения точки на местности (при наличии)
	X	Y			
1	2	3	4	5	6
Часть № :					
-	-	-	-	-	-

План границ объекта



Используемые условные знаки и обозначения:

Масштаб 1:10000

- 1 - характерная точка контура, сведения о которой позволяют однозначно определить её на местности
- - вновь образованная часть контура, сведения о которой достаточны для определения её местоположения

ОПИСАНИЕ МЕСТОПОЛОЖЕНИЯ ГРАНИЦ

1 Жилые зоны

(наименование объекта местоположение границ, которого описано (далее - объект))

Раздел 1

Сведения об объекте		
№ п/п	Характеристики объекта	Описание характеристик
1	2	3
1	Местоположение объекта	<i>Российская Федерация, Рязанская область, р-н Спасский, с/п Выжелесское, д Погори</i>
2	Площадь объекта \pm величина погрешности определения площади ($P \pm \Delta P$)	<i>471993кв.м. \pm 240кв.м.</i>
3	Иные характеристики объекта	<i>Номер зоны: -</i>

Раздел 2

Сведения о местоположении границ объекта					
1. Система координат <u>МСК-62</u>					
2. Сведения о характерных точках границ объекта					
Обозначение характерных точек границ	Координаты, м		Метод определения координат характерной точки	Средняя квадратическая погрешность положения характерной точки (Мт), м	Описание обозначения точки на местности (при наличии)
	X	Y			
1	2	3	4	5	6
1	421837,42	2202470,5	Картометрический метод	2,50	-
2	421960,65	2202360,44	Картометрический метод	2,50	-
3	421977,97	2202381,58	Картометрический метод	2,50	-
4	421855,34	2202490,35	Картометрический метод	2,50	-
5	421893,79	2202538,34	Картометрический метод	2,50	-
6	421972,55	2202673,69	Картометрический метод	2,50	-
7	422019,28	2202662,04	Картометрический метод	2,50	-
8	421997,75	2202549,21	Картометрический метод	2,50	-
9	422010,08	2202537,59	Картометрический метод	2,50	-
10	422071,34	2202523,64	Картометрический метод	2,50	-
11	422123,29	2202512,79	Картометрический метод	2,50	-
12	422137,33	2202505,09	Картометрический метод	2,50	-
13	422151,3	2202547,89	Картометрический метод	2,50	-
14	422185,76	2202543,24	Картометрический метод	2,50	-
15	422184,83	2202481,82	Картометрический метод	2,50	-
16	422209,04	2202478,1	Картометрический метод	2,50	-
17	422213,7	2202452,04	Картометрический метод	2,50	-
18	422243,85	2202440	Картометрический метод	2,50	-
19	422287,27	2202420,62	Картометрический метод	2,50	-
20	422333,8	2202395,05	Картометрический метод	2,50	-
21	422357,84	2202379,55	Картометрический метод	2,50	-
22	422388,47	2202408,27	Картометрический метод	2,50	-
23	422414,29	2202433,25	Картометрический метод	2,50	-
24	422446,21	2202456,66	Картометрический метод	2,50	-
25	422475,45	2202456,71	Картометрический метод	2,50	-
26	422541,34	2202495,66	Картометрический метод	2,50	-
27	422543,69	2202497,05	Картометрический метод	2,50	-
28	422597,67	2202534,66	Картометрический метод	2,50	-
29	422609,81	2202544,96	Картометрический метод	2,50	-
30	422671,54	2202589,22	Картометрический метод	2,50	-
31	422690,18	2202602,59	Картометрический метод	2,50	-
32	422735,07	2202633,53	Картометрический метод	2,50	-
33	422752,76	2202698,51	Картометрический метод	2,50	-
34	422811,43	2202727,36	Картометрический метод	2,50	-
35	422840,32	2202726,64	Картометрический метод	2,50	-
36	422872,89	2202721,77	Картометрический метод	2,50	-
37	422888,72	2202698,51	Картометрический метод	2,50	-
38	422909,21	2202708,74	Картометрический метод	2,50	-
39	422944,35	2202691,16	Картометрический метод	2,50	-

Сведения о местоположении границ объекта

40	422980,44	2202719,37	Картометрический метод	2,50	-
41	422917,4	2202854,51	Картометрический метод	2,50	-
42	422919,11	2202863,48	Картометрический метод	2,50	-
43	422921,47	2202875,83	Картометрический метод	2,50	-
44	422923,49	2202876,57	Картометрический метод	2,50	-
45	422925,27	2202872,38	Картометрический метод	2,50	-
46	422939,25	2202877,92	Картометрический метод	2,50	-
47	422937,45	2202882,05	Картометрический метод	2,50	-
48	422981,8	2202900,11	Картометрический метод	2,50	-
49	422940,63	2202995,59	Картометрический метод	2,50	-
50	422902,81	2202983,34	Картометрический метод	2,50	-
51	422887,51	2202977,27	Картометрический метод	2,50	-
52	422862,45	2203023,15	Картометрический метод	2,50	-
53	422851,24	2203022,45	Картометрический метод	2,50	-
54	422845,1	2203033,06	Картометрический метод	2,50	-
55	422783,88	2203012,81	Картометрический метод	2,50	-
56	422688,95	2202999,53	Картометрический метод	2,50	-
57	422641,84	2202979,01	Картометрический метод	2,50	-
58	422638,63	2202977,61	Картометрический метод	2,50	-
59	422580,74	2202941,49	Картометрический метод	2,50	-
60	422529,13	2202918,28	Картометрический метод	2,50	-
61	422462,02	2202882,17	Картометрический метод	2,50	-
62	422472,39	2202865,95	Картометрический метод	2,50	-
63	422424,57	2202829,12	Картометрический метод	2,50	-
64	422428,55	2202790,83	Картометрический метод	2,50	-
65	422426,46	2202779,27	Картометрический метод	2,50	-
66	422446,75	2202734,34	Картометрический метод	2,50	-
67	422430,44	2202711,21	Картометрический метод	2,50	-
68	422436,07	2202687,27	Картометрический метод	2,50	-
69	422427,69	2202679,83	Картометрический метод	2,50	-
70	422413,72	2202648,18	Картометрический метод	2,50	-
71	422379,27	2202640,74	Картометрический метод	2,50	-
72	422381,91	2202681,45	Картометрический метод	2,50	-
73	422346,09	2202692,45	Картометрический метод	2,50	-
74	422354,43	2202737,56	Картометрический метод	2,50	-
75	422359,17	2202785,52	Картометрический метод	2,50	-
76	422383,24	2202783,24	Картометрический метод	2,50	-
77	422395,75	2202844,85	Картометрический метод	2,50	-
78	422395	2202929,4	Картометрический метод	2,50	-
79	422355,19	2203028,73	Картометрический метод	2,50	-
80	422300,59	2203030,25	Картометрический метод	2,50	-
81	422260,86	2203034,19	Картометрический метод	2,50	-
82	422225,98	2203042,08	Картометрический метод	2,50	-
83	422094,65	2203038,44	Картометрический метод	2,50	-
84	422052,34	2203037,79	Картометрический метод	2,50	-
85	422022,17	2203037,32	Картометрический метод	2,50	-
86	421996,39	2203036,92	Картометрический метод	2,50	-
87	421993,72	2203000,63	Картометрический метод	2,50	-
88	421994,5	2202906,86	Картометрический метод	2,50	-
89	421998,4	2202859,81	Картометрический метод	2,50	-
90	421995,3	2202821,06	Картометрический метод	2,50	-

Сведения о местоположении границ объекта

91	421992,2	2202754,41	Картометрический метод	2,50	-
92	421990,69	2202708,87	Картометрический метод	2,50	-
93	421985,92	2202706,45	Картометрический метод	2,50	-
94	421956,98	2202700,71	Картометрический метод	2,50	-
95	421874,49	2202554,04	Картометрический метод	2,50	-
96	421864,5	2202537,51	Картометрический метод	2,50	-
97	421811,05	2202581,23	Картометрический метод	2,50	-
98	421774,69	2202537,88	Картометрический метод	2,50	-
99	421704,6	2202592,92	Картометрический метод	2,50	-
100	421555,29	2202425,57	Картометрический метод	2,50	-
101	421681,94	2202297,73	Картометрический метод	2,50	-
1	421837,42	2202470,5	Картометрический метод	2,50	-

3. Сведения о характерных точках части (частей) границы объекта

Обозначение характерных точек части границы	Координаты. м		Метод определения координат характерной точки	Средняя квадратическая погрешность положения характерной точки (Мт), м	Описание обозначения точки на местности (при наличии)
	X	Y			
1	2	3	4	5	6
Часть № -					
-	-	-	-	-	-

Раздел 4

План границ объекта



Используемые условные знаки и обозначения:

Масштаб 1:10000

- 1 - характерная точка контура, сведения о которой позволяют однозначно определить её на местности
- - вновь образованная часть контура, сведения о которой достаточны для определения её местоположения

ОПИСАНИЕ МЕСТОПОЛОЖЕНИЯ ГРАНИЦ

1 Жилые зоны

(наименование объекта местоположение границ, которого описано (далее - объект))

Раздел 1

Сведения об объекте		
№ п/п	Характеристики объекта	Описание характеристик
1	2	3
1	Местоположение объекта	<i>Российская Федерация, Рязанская область, р-н Спасский, с/п Выжелесское, с Стариково</i>
2	Площадь объекта = величина погрешности определения площади (P ± Дельта P)	<i>26118кв.м. ± 179кв.м.</i>
3	Иные характеристики объекта	<i>Номер зоны: -</i>

Раздел 2

Сведения о местоположении границ объекта					
1. Система координат <u>МСК-62</u>					
2. Сведения о характерных точках границ объекта					
Обозначение характерных точек границ	Координаты, м		Метод определения координат характерной точки	Средняя квадратическая погрешность положения характерной точки (Мт), м	Описание обозначения точки на местности (при наличии)
	X	Y			
1	2	3	4	5	6
1	434009,19	2199568,75	Картометрический метод	2,50	-
2	434039,86	2199584,45	Картометрический метод	2,50	-
3	434054,53	2199607,34	Картометрический метод	2,50	-
4	434061,33	2199641,32	Картометрический метод	2,50	-
5	434090,6	2199730,41	Картометрический метод	2,50	-
6	434105,86	2199891,39	Картометрический метод	2,50	-
7	434132,26	2200117,69	Картометрический метод	2,50	-
8	434137,03	2200160,24	Картометрический метод	2,50	-
9	434146,65	2200241,71	Картометрический метод	2,50	-
10	434012,83	2200272,35	Картометрический метод	2,50	-
11	433994,24	2200275,15	Картометрический метод	2,50	-
12	433983,29	2200204,06	Картометрический метод	2,50	-
13	433808,54	2200230,43	Картометрический метод	2,50	-
14	433683,3	2199563,94	Картометрический метод	2,50	-
15	433682,44	2199524,6	Картометрический метод	2,50	-
16	433689,29	2199492,95	Картометрический метод	2,50	-
17	433686,97	2199477,21	Картометрический метод	2,50	-
18	433684,84	2199459,77	Картометрический метод	2,50	-
19	433841,72	2199440,62	Картометрический метод	2,50	-
20	433829,75	2199391,65	Картометрический метод	2,50	-
21	433843,46	2199389,24	Картометрический метод	2,50	-
22	433858,28	2199384,94	Картометрический метод	2,50	-
23	433867,71	2199461,59	Картометрический метод	2,50	-
24	433892,34	2199596,53	Картометрический метод	2,50	-
1	434009,19	2199568,75	Картометрический метод	2,50	-
3. Сведения о характерных точках части (частей) границы объекта					
Обозначение характерных точек части границы	Координаты, м		Метод определения координат характерной точки	Средняя квадратическая погрешность положения характерной точки (Мт), м	Описание обозначения точки на местности (при наличии)
	X	Y			
1	2	3	4	5	6
Часть № :					
-	-	-	-	-	-

План границ объекта



Используемые условные знаки и обозначения:

Масштаб 1:5000

- 1 - характерная точка контура, сведения о которой позволяют однозначно определить её на местности
- - вновь образованная часть контура, сведения о которой достаточны для определения её местоположения

ОПИСАНИЕ МЕСТОПОЛОЖЕНИЯ ГРАНИЦ

1 Жилые зоны

(наименование объекта местоположение границ, которого описано (далее - объект))

Раздел 1

Сведения об объекте		
№ п/п	Характеристики объекта	Описание характеристик
1	2	3
1	Местоположение объекта	<i>Российская Федерация, Рязанская область, р-н Спасский, с/п Выжелесский, с Зыкеево</i>
2	Площадь объекта \pm величина погрешности определения площади ($P \pm \Delta P$)	<i>444137кв.м. \pm 233кв.м.</i>
3	Иные характеристики объекта	<i>Номер зоны: -</i>

Раздел 2

Сведения о местоположении границ объекта					
1. Система координат <u>МСК-62</u>					
2. Сведения о характерных точках границ объекта					
Обозначение характерных точек границ	Координаты, м		Метод определения координат характерной точки	Средняя квадратическая погрешность положения характерной точки (Мт), м	Описание обозначения точки на местности (при наличии)
	X	Y			
1	2	3	4	5	6
1	436938,45	2204200,69	Картометрический метод	2,50	-
2	436958,28	2204229,9	Картометрический метод	2,50	-
3	436977,99	2204250,67	Картометрический метод	2,50	-
4	437000,43	2204266,32	Картометрический метод	2,50	-
5	437020,27	2204274,66	Картометрический метод	2,50	-
6	437038,96	2204279,2	Картометрический метод	2,50	-
7	437076,77	2204287,6	Картометрический метод	2,50	-
8	437115,29	2204300,19	Картометрический метод	2,50	-
9	437136,29	2204309,99	Картометрический метод	2,50	-
10	437154,5	2204329,59	Картометрический метод	2,50	-
11	437165,7	2204347,79	Картометрический метод	2,50	-
12	437177,61	2204378,58	Картометрический метод	2,50	-
13	437179,01	2204397,48	Картометрический метод	2,50	-
14	437172,01	2204435,27	Картометрический метод	2,50	-
15	437163,6	2204468,86	Картометрический метод	2,50	-
16	437209,12	2204508,06	Картометрический метод	2,50	-
17	437139,86	2204603,84	Картометрический метод	2,50	-
18	437170,67	2204629,73	Картометрический метод	2,50	-
19	437139,16	2204672,42	Картометрический метод	2,50	-
20	437089,44	2204746,61	Картометрический метод	2,50	-
21	437059,46	2204789,2	Картометрический метод	2,50	-
22	437048,95	2204801,8	Картометрический метод	2,50	-
23	437004,84	2204778	Картометрический метод	2,50	-
24	436908,04	2204728,03	Картометрический метод	2,50	-
25	436828,37	2204659,92	Картометрический метод	2,50	-
26	436836,39	2204647,95	Картометрический метод	2,50	-
27	436905,71	2204567,47	Картометрический метод	2,50	-
28	436960,88	2204487,78	Картометрический метод	2,50	-
29	436929,68	2204461,45	Картометрический метод	2,50	-
30	436917,03	2204474,09	Картометрический метод	2,50	-
31	436899,52	2204458,53	Картометрический метод	2,50	-
32	436881,21	2204454,75	Картометрический метод	2,50	-
33	436827,28	2204506,58	Картометрический метод	2,50	-
34	436774,07	2204565,37	Картометрический метод	2,50	-
35	436727,85	2204523,38	Картометрический метод	2,50	-
36	436649,01	2204449,94	Картометрический метод	2,50	-
37	436640,61	2204439,44	Картометрический метод	2,50	-
38	436603,5	2204432,44	Картометрический метод	2,50	-
39	436574,79	2204417,75	Картометрический метод	2,50	-

Сведения о местоположении границ объекта

40	436529,53	2204371,03	Картометрический метод	2,50	-
41	436547,31	2204346,15	Картометрический метод	2,50	-
42	436557,54	2204331,84	Картометрический метод	2,50	-
43	436487,52	2204273,75	Картометрический метод	2,50	-
44	436408,96	2204279,31	Картометрический метод	2,50	-
45	436380,89	2204247,11	Картометрический метод	2,50	-
46	436361,6	2204203,77	Картометрический метод	2,50	-
47	436350,41	2204196,32	Картометрический метод	2,50	-
48	436335,15	2204184,23	Картометрический метод	2,50	-
49	436325,19	2204175,78	Картометрический метод	2,50	-
50	436278,54	2204112,28	Картометрический метод	2,50	-
51	436293,36	2204112,69	Картометрический метод	2,50	-
52	436307,9	2204109,73	Картометрический метод	2,50	-
53	436321,38	2204103,57	Картометрический метод	2,50	-
54	436333,13	2204094,52	Картометрический метод	2,50	-
55	436354,17	2204066,93	Картометрический метод	2,50	-
56	436371,29	2204044,32	Картометрический метод	2,50	-
57	436379,78	2204015,92	Картометрический метод	2,50	-
58	436376,89	2203999,7	Картометрический метод	2,50	-
59	436368,89	2203985,29	Картометрический метод	2,50	-
60	436337,34	2203945,69	Картометрический метод	2,50	-
61	436321,68	2203932,69	Картометрический метод	2,50	-
62	436302,14	2203927	Картометрический метод	2,50	-
63	436284,1	2203928,89	Картометрический метод	2,50	-
64	436266,05	2203938,58	Картометрический метод	2,50	-
65	436264,46	2203939,98	Картометрический метод	2,50	-
66	436247,27	2203955,72	Картометрический метод	2,50	-
67	436249,53	2203948,26	Картометрический метод	2,50	-
68	436249,53	2203912,94	Картометрический метод	2,50	-
69	436313,15	2203864,49	Картометрический метод	2,50	-
70	436265,18	2203800,91	Картометрический метод	2,50	-
71	436279,31	2203790	Картометрический метод	2,50	-
72	436297,99	2203780,41	Картометрический метод	2,50	-
73	436340,4	2203739,54	Картометрический метод	2,50	-
74	436430,57	2203652,81	Картометрический метод	2,50	-
75	436454,81	2203680,57	Картометрический метод	2,50	-
76	436478,03	2203708,83	Картометрический метод	2,50	-
77	436503	2203739,5	Картометрический метод	2,50	-
78	436513,6	2203768,26	Картометрический метод	2,50	-
79	436520,16	2203789,46	Картометрический метод	2,50	-
80	436528,75	2203806,62	Картометрический метод	2,50	-
81	436557,52	2203832,86	Картометрический метод	2,50	-
82	436641,21	2203893,84	Картометрический метод	2,50	-
83	436577	2203961,21	Картометрический метод	2,50	-
84	436633,45	2204012,79	Картометрический метод	2,50	-
85	436687,48	2203963,63	Картометрический метод	2,50	-
86	436716,39	2203983,54	Картометрический метод	2,50	-
87	436773,95	2204035,02	Картометрический метод	2,50	-
88	436776,81	2204038,53	Картометрический метод	2,50	-
89	436796,12	2204039,57	Картометрический метод	2,50	-
90	436838,91	2204067,22	Картометрический метод	2,50	-

Сведения о местоположении границ объекта

91	436900,49	2204116,77	Картометрический метод	2,50	-
92	436901,01	2204127,2	Картометрический метод	2,50	-
93	436886,92	2204148,59	Картометрический метод	2,50	-
94	436911,45	2204173,11	Картометрический метод	2,50	-
1	436938,45	2204200,69	Картометрический метод	2,50	-

3. Сведения о характерных точках части (частей) границы объекта

Обозначение характерных точек части границы	Координаты, м		Метод определения координат характерной точки	Средняя квадратическая погрешность положения характерной точки (Мт), м	Описание обозначения точки на местности (при наличии)
	X	Y			
1	2	3	4	5	6
Часть № -					
-	-	-	-	-	-

План границ объекта



Используемые условные знаки и обозначения:

Масштаб 1:10000

- 1 - характерная точка контура, сведения о которой позволяют однозначно определить её на местности
- - вновь образованная часть контура, сведения о которой достаточны для определения её местоположения

ОПИСАНИЕ МЕСТОПОЛОЖЕНИЯ ГРАНИЦ

1 Жилые зоны

(наименование объекта местоположение границ, которого описано (далее - объект))

Раздел 1

Сведения об объекте		
№ п/п	Характеристики объекта	Описание характеристик
1	2	3
1	Местоположение объекта	<i>Российская Федерация, Рязанская область, р-н Спасский, с/п Выжелесское, с Выжелес</i>
2	Площадь объекта \pm величина погрешности определения площади ($P \pm \Delta P$)	<i>1303944кв.м. \pm 429кв.м.</i>
3	Иные характеристики объекта	<i>Номер зоны: -</i>

Раздел 2

Сведения о местоположении границ объекта					
1. Система координат <u>МСК-62</u>					
2. Сведения о характерных точках границ объекта					
Обозначение характерных точек границ	Координаты, м		Метод определения координат характерной точки	Средняя квадратическая погрешность положения характерной точки (Мт), м	Описание обозначения точки на местности (при наличии)
	X	Y			
1	2	3	4	5	6
ЗУ(1)					
1	424865,28	2203544,23	Картометрический метод	2,50	-
2	424832,27	2203713,14	Картометрический метод	2,50	-
3	424743,73	2203730,26	Картометрический метод	2,50	-
4	424803,71	2203770,22	Картометрический метод	2,50	-
5	424752,3	2203870,12	Картометрический метод	2,50	-
6	424857,42	2203927,96	Картометрический метод	2,50	-
7	424813,11	2204016,51	Картометрический метод	2,50	-
8	424870,5	2204068,43	Картометрический метод	2,50	-
9	424976,15	2204166,8	Картометрический метод	2,50	-
10	425042,19	2204223,27	Картометрический метод	2,50	-
11	425065,76	2204253,1	Картометрический метод	2,50	-
12	425076	2204256,98	Картометрический метод	2,50	-
13	425083,52	2204252,19	Картометрический метод	2,50	-
14	425090,35	2204262,21	Картометрический метод	2,50	-
15	425083,97	2204268,82	Картометрический метод	2,50	-
16	425104,01	2204297,51	Картометрический метод	2,50	-
17	425159,35	2204385,18	Картометрический метод	2,50	-
18	425203,07	2204450,99	Картометрический метод	2,50	-
19	425195,79	2204462,42	Картометрический метод	2,50	-
20	425191,39	2204468,45	Картометрический метод	2,50	-
21	425187,03	2204474,49	Картометрический метод	2,50	-
22	425168,46	2204456	Картометрический метод	2,50	-
23	425142,5	2204414,32	Картометрический метод	2,50	-
24	425064,05	2204290	Картометрический метод	2,50	-
25	425039,92	2204307,08	Картометрический метод	2,50	-
26	425026,25	2204314,14	Картометрический метод	2,50	-
27	425009,4	2204324,15	Картометрический метод	2,50	-
28	424993,92	2204331,44	Картометрический метод	2,50	-
29	424979,57	2204336,22	Картометрический метод	2,50	-
30	424958,85	2204339,18	Картометрический метод	2,50	-
31	424931,29	2204337,58	Картометрический метод	2,50	-
32	424909,66	2204333,48	Картометрический метод	2,50	-
33	424894,86	2204327,11	Картометрический метод	2,50	-
34	424881,65	2204320,05	Картометрический метод	2,50	-
35	424860,48	2204305,48	Картометрический метод	2,50	-
36	424832,83	2204287,41	Картометрический метод	2,50	-
37	424707,42	2204184,07	Картометрический метод	2,50	-
38	424610,45	2204107,81	Картометрический метод	2,50	-

Сведения о местоположении границ объекта

39	424554,83	2204063,62	Картометрический метод	2,50	-
40	424504	2204024,68	Картометрический метод	2,50	-
41	424472,94	2204088,14	Картометрический метод	2,50	-
42	424435,26	2204102,35	Картометрический метод	2,50	-
43	424411,14	2204094,74	Картометрический метод	2,50	-
44	424389,66	2204087,47	Картометрический метод	2,50	-
45	424256,84	2204054,89	Картометрический метод	2,50	-
46	424242,35	2204002,74	Картометрический метод	2,50	-
47	424169,72	2203955,81	Картометрический метод	2,50	-
48	424109,74	2203929,17	Картометрический метод	2,50	-
49	424034,13	2203889,66	Картометрический метод	2,50	-
50	424046,17	2203867,37	Картометрический метод	2,50	-
51	423990,11	2203838,95	Картометрический метод	2,50	-
52	423960,69	2203917,94	Картометрический метод	2,50	-
53	423937,14	2203909,39	Картометрический метод	2,50	-
54	423894,27	2203896,79	Картометрический метод	2,50	-
55	423771,75	2203896,32	Картометрический метод	2,50	-
56	423695,29	2203901,54	Картометрический метод	2,50	-
57	423695,29	2203911,83	Картометрический метод	2,50	-
58	423710,3	2203912,69	Картометрический метод	2,50	-
59	423710,73	2203928,56	Картометрический метод	2,50	-
60	423716,31	2203953	Картометрический метод	2,50	-
61	423720,17	2203960,71	Картометрический метод	2,50	-
62	423733,04	2203963,72	Картометрический метод	2,50	-
63	423777,69	2203967,18	Картометрический метод	2,50	-
64	423783,97	2204007,16	Картометрический метод	2,50	-
65	423778,02	2204037,57	Картометрический метод	2,50	-
66	423759,52	2204038,89	Картометрический метод	2,50	-
67	423755,88	2204068,3	Картометрический метод	2,50	-
68	423765,8	2204070,94	Картометрический метод	2,50	-
69	423764,8	2204106,97	Картометрический метод	2,50	-
70	423743,98	2204110,27	Картометрический метод	2,50	-
71	423751,59	2204148,61	Картометрический метод	2,50	-
72	423869,49	2204330,5	Картометрический метод	2,50	-
73	423909,6	2204351,94	Картометрический метод	2,50	-
74	424028,66	2204517,88	Картометрический метод	2,50	-
75	424088,94	2204656,77	Картометрический метод	2,50	-
76	424081,08	2204705,69	Картометрический метод	2,50	-
77	424049,73	2204739,83	Картометрический метод	2,50	-
78	424024,48	2204777,04	Картометрический метод	2,50	-
79	424037,63	2204786,9	Картометрический метод	2,50	-
80	424032,51	2204798,59	Картометрический метод	2,50	-
81	424019,72	2204814,29	Картометрический метод	2,50	-
82	423946,64	2204760,24	Картометрический метод	2,50	-
83	423876,31	2204711,71	Картометрический метод	2,50	-
84	423866,94	2204705	Картометрический метод	2,50	-
85	423851,19	2204693,72	Картометрический метод	2,50	-
86	423826,61	2204671,43	Картометрический метод	2,50	-
87	423806,13	2204646,87	Картометрический метод	2,50	-
88	423789,75	2204626,4	Картометрический метод	2,50	-
89	423778,37	2204611,85	Картометрический метод	2,50	-

Сведения о местоположении границ объекта

90	423765,18	2204620,03	Картометрический метод	2,50	-
91	423759,72	2204619,12	Картометрический метод	2,50	-
92	423751,07	2204606,84	Картометрический метод	2,50	-
93	423732,87	2204625,95	Картометрический метод	2,50	-
94	423702,98	2204653,66	Картометрический метод	2,50	-
95	423656,56	2204607,72	Картометрический метод	2,50	-
96	423733,01	2204536,77	Картометрический метод	2,50	-
97	423726,64	2204523,58	Картометрический метод	2,50	-
98	423699,79	2204544,05	Картометрический метод	2,50	-
99	423677,04	2204564,51	Картометрический метод	2,50	-
100	423651,02	2204594,94	Картометрический метод	2,50	-
101	423642,31	2204609,78	Картометрический метод	2,50	-
102	423608	2204637,94	Картометрический метод	2,50	-
103	423554,22	2204668,65	Картометрический метод	2,50	-
104	423503,51	2204688,1	Картометрический метод	2,50	-
105	423457,19	2204708,54	Картометрический метод	2,50	-
106	423513,02	2204748,98	Картометрический метод	2,50	-
107	423552,2	2204773,53	Картометрический метод	2,50	-
108	423544,01	2204788,88	Картометрический метод	2,50	-
109	423566,03	2204803,22	Картометрический метод	2,50	-
110	423579,35	2204789,4	Картометрический метод	2,50	-
111	423598,3	2204804,75	Картометрический метод	2,50	-
112	423575,52	2204862,94	Картометрический метод	2,50	-
113	423532,81	2204923,27	Картометрический метод	2,50	-
114	423534,87	2204959,44	Картометрический метод	2,50	-
115	423505,13	2205037,77	Картометрический метод	2,50	-
116	423448,07	2205012,07	Картометрический метод	2,50	-
117	423375,32	2205006,95	Картометрический метод	2,50	-
118	423359,4	2205022,87	Картометрический метод	2,50	-
119	423296,88	2204981,38	Картометрический метод	2,50	-
120	423257,67	2204983,08	Картометрический метод	2,50	-
121	423173,61	2204923,15	Картометрический метод	2,50	-
122	423182,88	2204904	Картометрический метод	2,50	-
123	423187,2	2204887,33	Картометрический метод	2,50	-
124	423189,67	2204865,09	Картометрический метод	2,50	-
125	423189,67	2204811,35	Картометрический метод	2,50	-
126	423190,91	2204724,26	Картометрический метод	2,50	-
127	423192,59	2204635,68	Картометрический метод	2,50	-
128	423192,03	2204591,35	Картометрический метод	2,50	-
129	423194,3	2204547,58	Картометрический метод	2,50	-
130	423202,26	2204507,94	Картометрический метод	2,50	-
131	423213,05	2204481,79	Картометрический метод	2,50	-
132	423236,35	2204445,42	Картометрический метод	2,50	-
133	423281,82	2204370,96	Картометрический метод	2,50	-
134	423343,21	2204274,91	Картометрический метод	2,50	-
135	423409,7	2204167,5	Картометрический метод	2,50	-
136	423438,12	2204053,83	Картометрический метод	2,50	-
137	423432,44	2203655,69	Картометрический метод	2,50	-
138	423443,45	2203527,22	Картометрический метод	2,50	-
139	423524,41	2203523,46	Картометрический метод	2,50	-
140	423537,14	2203513,34	Картометрический метод	2,50	-

Сведения о местоположении границ объекта

141	423514,01	2203493,52	Картометрический метод	2,50	-
142	423489,55	2203441,96	Картометрический метод	2,50	-
143	423499,8	2203427,09	Картометрический метод	2,50	-
144	423576,14	2203382,15	Картометрический метод	2,50	-
145	423604,57	2203488,56	Картометрический метод	2,50	-
146	423719,57	2203437,01	Картометрический метод	2,50	-
147	423739,73	2203498,48	Картометрический метод	2,50	-
148	423720,89	2203506,41	Картометрический метод	2,50	-
149	423730,81	2203573,83	Картометрический метод	2,50	-
150	423723,87	2203655,46	Картометрический метод	2,50	-
151	423759,72	2203658,63	Картометрический метод	2,50	-
152	423774,08	2203665,42	Картометрический метод	2,50	-
153	423782,96	2203676,12	Картометрический метод	2,50	-
154	423787,66	2203693,86	Картометрический метод	2,50	-
155	423795,23	2203704,04	Картометрический метод	2,50	-
156	423806,72	2203706,39	Картометрический метод	2,50	-
157	423788,42	2203490,95	Картометрический метод	2,50	-
158	423902,07	2203446,09	Картометрический метод	2,50	-
159	423944,57	2203518,32	Картометрический метод	2,50	-
160	423949,65	2203514,78	Картометрический метод	2,50	-
161	423951,63	2203513,4	Картометрический метод	2,50	-
162	423953,14	2203492,34	Картометрический метод	2,50	-
163	423913,82	2203416,15	Картометрический метод	2,50	-
164	423936,71	2203402,18	Картометрический метод	2,50	-
165	423957,04	2203435,21	Картометрический метод	2,50	-
166	424094,35	2203382	Картометрический метод	2,50	-
167	424123,77	2203443,21	Картометрический метод	2,50	-
168	424093,29	2203472,87	Картометрический метод	2,50	-
169	424127,45	2203563,5	Картометрический метод	2,50	-
170	424199,1	2203623,53	Картометрический метод	2,50	-
171	424234,92	2203601,22	Картометрический метод	2,50	-
172	424274,79	2203570,62	Картометрический метод	2,50	-
173	424309,19	2203536,45	Картометрический метод	2,50	-
174	424336,96	2203501,82	Картометрический метод	2,50	-
175	424337,84	2203500,36	Картометрический метод	2,50	-
176	424338,22	2203497,1	Картометрический метод	2,50	-
177	424416,3	2203375,83	Картометрический метод	2,50	-
178	424477,62	2203394,87	Картометрический метод	2,50	-
179	424529,85	2203422,14	Картометрический метод	2,50	-
180	424587,45	2203453,45	Картометрический метод	2,50	-
181	424669,47	2203481,95	Картометрический метод	2,50	-
182	424766,58	2203513,34	Картометрический метод	2,50	-
1	424865,28	2203544,23	Картометрический метод	2,50	-
183	424682,78	2203833,8	Картометрический метод	2,50	-
184	424671,74	2203863,11	Картометрический метод	2,50	-
185	424641,85	2203850,24	Картометрический метод	2,50	-
186	424645,85	2203842,08	Картометрический метод	2,50	-
187	424642,41	2203840,4	Картометрический метод	2,50	-
188	424643,93	2203836,97	Картометрический метод	2,50	-
189	424641,54	2203835,92	Картометрический метод	2,50	-

Сведения о местоположении границ объекта

190	424643	2203832,79	Картометрический метод	2,50	-
191	424650,46	2203819,66	Картометрический метод	2,50	-
192	424674,55	2203830,12	Картометрический метод	2,50	-
193	424680,81	2203832,92	Картометрический метод	2,50	-
183	424682,78	2203833,8	Картометрический метод	2,50	-
194	424458,52	2203607,79	Картометрический метод	2,50	-
195	424447,82	2203632,88	Картометрический метод	2,50	-
196	424428,94	2203681,73	Картометрический метод	2,50	-
197	424398,69	2203671,57	Картометрический метод	2,50	-
198	424404,43	2203654,51	Картометрический метод	2,50	-
199	424381,24	2203646,93	Картометрический метод	2,50	-
200	424379,64	2203651,8	Картометрический метод	2,50	-
201	424377,27	2203650,64	Картометрический метод	2,50	-
202	424371,2	2203664,72	Картометрический метод	2,50	-
203	424352,59	2203707,99	Картометрический метод	2,50	-
204	424343,3	2203703,28	Картометрический метод	2,50	-
205	424308,69	2203684,34	Картометрический метод	2,50	-
206	424312,77	2203678,34	Картометрический метод	2,50	-
207	424367,68	2203580,68	Картометрический метод	2,50	-
208	424381,54	2203585,68	Картометрический метод	2,50	-
209	424387,41	2203587,8	Картометрический метод	2,50	-
210	424389,92	2203579,69	Картометрический метод	2,50	-
194	424458,52	2203607,79	Картометрический метод	2,50	-
211	424218,09	2203670,3	Картометрический метод	2,50	-
212	424199,04	2203699,35	Картометрический метод	2,50	-
213	424174,77	2203683,16	Картометрический метод	2,50	-
214	424193,73	2203654,76	Картометрический метод	2,50	-
211	424218,09	2203670,3	Картометрический метод	2,50	-
ЗУ(2)					
215	424262,17	2203360,93	Картометрический метод	2,50	-
216	424284,94	2203404,2	Картометрический метод	2,50	-
217	424306,34	2203460,21	Картометрический метод	2,50	-
218	424306,27	2203460,13	Картометрический метод	2,50	-
219	424303,11	2203462,86	Картометрический метод	2,50	-
220	424235,11	2203463,72	Картометрический метод	2,50	-
221	424200,42	2203391,2	Картометрический метод	2,50	-
222	424188,11	2203365,46	Картометрический метод	2,50	-
223	424200,13	2203350,94	Картометрический метод	2,50	-
224	424221,23	2203358,91	Картометрический метод	2,50	-
215	424262,17	2203360,93	Картометрический метод	2,50	-

3. Сведения о характерных точках части (частей) границы объекта

Обозначение характерных точек части границы	Координаты. м		Метод определения координат характерной точки	Средняя квадратическая погрешность положения характерной точки (Мт). м	Описание обозначения точки на местности (при наличии)
	X	Y			
1	2	3	4	5	6

Сведения о местоположении границ объекта

Часть № -

-	-	-	-	-	-
---	---	---	---	---	---

План границ объекта



Используемые условные знаки и обозначения:

Масштаб 1:15000

- 1 - характерная точка контура, сведения о которой позволяют однозначно определить её на местности
- - вновь образованная часть контура, сведения о которой достаточны для определения её местоположения

ОПИСАНИЕ МЕСТОПОЛОЖЕНИЯ ГРАНИЦ

1 Жилые зоны в н.п. с.Зыкеево

(наименование объекта местоположение границ, которого описано (далее - объект)

Раздел 1

Сведения об объекте		
№ п/п	Характеристики объекта	Описание характеристик
1	2	3
1	Местоположение объекта	<i>Российская Федерация, Рязанская область, р-н Спасский, с/п Выжелесский, с Зыкеево</i>
2	Площадь объекта = величина погрешности определения площади (P ± Дельта P)	<i>444137кв.м. ± 233кв.м.</i>
3	Иные характеристики объекта	<i>Вид зоны: 1 Жилые зоны Номер зоны: -</i>

Раздел 2

Сведения о местоположении границ объекта					
1. Система координат <u>МСК-62</u>					
2. Сведения о характерных точках границ объекта					
Обозначение характерных точек границ	Координаты, м		Метод определения координат характерной точки	Средняя квадратическая погрешность положения характерной точки (Мт), м	Описание обозначения точки на местности (при наличии)
	X	Y			
1	2	3	4	5	6
1	436938,45	2204200,69	Картометрический метод	2,50	-
2	436958,28	2204229,9	Картометрический метод	2,50	-
3	436977,99	2204250,67	Картометрический метод	2,50	-
4	437000,43	2204266,32	Картометрический метод	2,50	-
5	437020,27	2204274,66	Картометрический метод	2,50	-
6	437038,96	2204279,2	Картометрический метод	2,50	-
7	437076,77	2204287,6	Картометрический метод	2,50	-
8	437115,29	2204300,19	Картометрический метод	2,50	-
9	437136,29	2204309,99	Картометрический метод	2,50	-
10	437154,5	2204329,59	Картометрический метод	2,50	-
11	437165,7	2204347,79	Картометрический метод	2,50	-
12	437177,61	2204378,58	Картометрический метод	2,50	-
13	437179,01	2204397,48	Картометрический метод	2,50	-
14	437172,01	2204435,27	Картометрический метод	2,50	-
15	437163,6	2204468,86	Картометрический метод	2,50	-
16	437209,12	2204508,06	Картометрический метод	2,50	-
17	437139,86	2204603,84	Картометрический метод	2,50	-
18	437170,67	2204629,73	Картометрический метод	2,50	-
19	437139,16	2204672,42	Картометрический метод	2,50	-
20	437089,44	2204746,61	Картометрический метод	2,50	-
21	437059,46	2204789,2	Картометрический метод	2,50	-
22	437048,95	2204801,8	Картометрический метод	2,50	-
23	437004,84	2204778	Картометрический метод	2,50	-
24	436908,04	2204728,03	Картометрический метод	2,50	-
25	436828,37	2204659,92	Картометрический метод	2,50	-
26	436836,39	2204647,95	Картометрический метод	2,50	-
27	436905,71	2204567,47	Картометрический метод	2,50	-
28	436960,88	2204487,78	Картометрический метод	2,50	-
29	436929,68	2204461,45	Картометрический метод	2,50	-
30	436917,03	2204474,09	Картометрический метод	2,50	-
31	436899,52	2204458,53	Картометрический метод	2,50	-
32	436881,21	2204454,75	Картометрический метод	2,50	-
33	436827,28	2204506,58	Картометрический метод	2,50	-
34	436774,07	2204565,37	Картометрический метод	2,50	-
35	436727,85	2204523,38	Картометрический метод	2,50	-
36	436649,01	2204449,94	Картометрический метод	2,50	-
37	436640,61	2204439,44	Картометрический метод	2,50	-
38	436603,5	2204432,44	Картометрический метод	2,50	-
39	436574,79	2204417,75	Картометрический метод	2,50	-

Сведения о местоположении границ объекта

40	436529,53	2204371,03	Картометрический метод	2,50	-
41	436547,31	2204346,15	Картометрический метод	2,50	-
42	436557,54	2204331,84	Картометрический метод	2,50	-
43	436487,52	2204273,75	Картометрический метод	2,50	-
44	436408,96	2204279,31	Картометрический метод	2,50	-
45	436380,89	2204247,11	Картометрический метод	2,50	-
46	436361,6	2204203,77	Картометрический метод	2,50	-
47	436350,41	2204196,32	Картометрический метод	2,50	-
48	436335,15	2204184,23	Картометрический метод	2,50	-
49	436325,19	2204175,78	Картометрический метод	2,50	-
50	436278,54	2204112,28	Картометрический метод	2,50	-
51	436275,01	2204066,19	Картометрический метод	2,50	-
52	436245,05	2204024,4	Картометрический метод	2,50	-
53	436240,24	2203978,9	Картометрический метод	2,50	-
54	436249,53	2203948,26	Картометрический метод	2,50	-
55	436249,53	2203912,94	Картометрический метод	2,50	-
56	436313,15	2203864,49	Картометрический метод	2,50	-
57	436265,18	2203800,91	Картометрический метод	2,50	-
58	436279,31	2203790	Картометрический метод	2,50	-
59	436297,99	2203780,41	Картометрический метод	2,50	-
60	436340,4	2203739,54	Картометрический метод	2,50	-
61	436430,57	2203652,81	Картометрический метод	2,50	-
62	436454,81	2203680,57	Картометрический метод	2,50	-
63	436478,03	2203708,83	Картометрический метод	2,50	-
64	436503	2203739,5	Картометрический метод	2,50	-
65	436513,6	2203768,26	Картометрический метод	2,50	-
66	436520,16	2203789,46	Картометрический метод	2,50	-
67	436528,75	2203806,62	Картометрический метод	2,50	-
68	436557,52	2203832,86	Картометрический метод	2,50	-
69	436641,21	2203893,84	Картометрический метод	2,50	-
70	436577	2203961,21	Картометрический метод	2,50	-
71	436633,45	2204012,79	Картометрический метод	2,50	-
72	436687,48	2203963,63	Картометрический метод	2,50	-
73	436716,39	2203983,54	Картометрический метод	2,50	-
74	436773,95	2204035,02	Картометрический метод	2,50	-
75	436776,81	2204038,53	Картометрический метод	2,50	-
76	436796,12	2204039,57	Картометрический метод	2,50	-
77	436838,91	2204067,22	Картометрический метод	2,50	-
78	436900,49	2204116,77	Картометрический метод	2,50	-
79	436901,01	2204127,2	Картометрический метод	2,50	-
80	436886,92	2204148,59	Картометрический метод	2,50	-
81	436911,45	2204173,11	Картометрический метод	2,50	-
1	436938,45	2204200,69	Картометрический метод	2,50	-

3. Сведения о характерных точках части (частей) границы объекта

Обозначение характерных точек части границы	Координаты, м		Метод определения координат характерной точки	Средняя квадратическая погрешность положения характерной точки (Мп), м	Описание обозначения точки на местности (при наличии)
	X	Y			

Сведения о местоположении границ объекта					
1	2	3	4	5	6
Часть № -					
-	-	-	-	-	-

Раздел 4

План границ объекта



Используемые условные знаки и обозначения:

Масштаб 1:10000

- 1 - характерная точка контура, сведения о которой позволяют однозначно определить её на местности
- - вновь образованная часть контура, сведения о которой достаточны для определения её местоположения

ОПИСАНИЕ МЕСТОПОЛОЖЕНИЯ ГРАНИЦ

1 Жилые зоны

(наименование объекта местоположение границ, которого описано (далее - объект))

Раздел 1

Сведения об объекте		
№ п/п	Характеристики объекта	Описание характеристик
1	2	3
1	Местоположение объекта	<i>Российская Федерация, Рязанская область, р-н Спасский, с/п Выжелесское, с Пванково</i>
2	Площадь объекта \pm величина погрешности определения площади ($P \pm \Delta P$)	<i>812150кв.м. \pm 315кв.м.</i>
3	Иные характеристики объекта	<i>Номер зоны: -</i>

Раздел 2

Сведения о местоположении границ объекта					
1. Система координат <u>МСК-62</u>					
2. Сведения о характерных точках границ объекта					
Обозначение характерных точек границ	Координаты, м		Метод определения координат характерной точки	Средняя квадратическая погрешность положения характерной точки (Мт), м	Описание обозначения точки на местности (при наличии)
	X	Y			
1	2	3	4	5	6
1	430514,16	2208527,82	Картометрический метод	2,50	-
2	430336,83	2208720,61	Картометрический метод	2,50	-
3	430249,25	2208906,34	Картометрический метод	2,50	-
4	430242,48	2208946,42	Картометрический метод	2,50	-
5	430216,39	2208998,55	Картометрический метод	2,50	-
6	430186,96	2209075,54	Картометрический метод	2,50	-
7	430153,49	2209160,88	Картометрический метод	2,50	-
8	430115,29	2209153,37	Картометрический метод	2,50	-
9	430075,21	2209137,1	Картометрический метод	2,50	-
10	430009,46	2209111,44	Картометрический метод	2,50	-
11	429919,78	2209073,25	Картометрический метод	2,50	-
12	429892,85	2209058,86	Картометрический метод	2,50	-
13	429907,88	2209000,65	Картометрический метод	2,50	-
14	429857,78	2208985	Картометрический метод	2,50	-
15	429840,6	2209045,52	Картометрический метод	2,50	-
16	429760,98	2209014,38	Картометрический метод	2,50	-
17	429739,13	2209010,38	Картометрический метод	2,50	-
18	429696,22	2209012,3	Картометрический метод	2,50	-
19	429637,29	2208997,58	Картометрический метод	2,50	-
20	429550,28	2208960,46	Картометрический метод	2,50	-
21	429368,02	2208877,28	Картометрический метод	2,50	-
22	429336,71	2208858,74	Картометрический метод	2,50	-
23	429338,63	2208840,82	Картометрический метод	2,50	-
24	429365,53	2208757,6	Картометрический метод	2,50	-
25	429370,02	2208743,51	Картометрический метод	2,50	-
26	429328,61	2208720,69	Картометрический метод	2,50	-
27	429316,6	2208717,32	Картометрический метод	2,50	-
28	429258,92	2208705,94	Картометрический метод	2,50	-
29	429234	2208691,86	Картометрический метод	2,50	-
30	429221,39	2208676,77	Картометрический метод	2,50	-
31	429194,19	2208636,88	Картометрический метод	2,50	-
32	429193,65	2208611,16	Картометрический метод	2,50	-
33	429182,7	2208596,09	Картометрический метод	2,50	-
34	429184,58	2208574,06	Картометрический метод	2,50	-
35	429143,15	2208519,35	Картометрический метод	2,50	-
36	429106,59	2208441,36	Картометрический метод	2,50	-
37	429107,85	2208403,81	Картометрический метод	2,50	-
38	429096,19	2208392,15	Картометрический метод	2,50	-
39	429015,42	2208329,15	Картометрический метод	2,50	-

Сведения о местоположении границ объекта

40	428934,06	2208270,12	Картометрический метод	2,50	-
41	428992,97	2208191,55	Картометрический метод	2,50	-
42	428868,4	2208112,7	Картометрический метод	2,50	-
43	428872,8	2208102,94	Картометрический метод	2,50	-
44	428876,6	2208097,2	Картометрический метод	2,50	-
45	428874,9	2208077,34	Картометрический метод	2,50	-
46	428896,95	2208047,98	Картометрический метод	2,50	-
47	428942,78	2207995,84	Картометрический метод	2,50	-
48	429010,86	2208036,92	Картометрический метод	2,50	-
49	429110,91	2208090	Картометрический метод	2,50	-
50	429120,8	2208075,31	Картометрический метод	2,50	-
51	429147,01	2208091,97	Картометрический метод	2,50	-
52	429136,85	2208103,76	Картометрический метод	2,50	-
53	429214,61	2208156,21	Картометрический метод	2,50	-
54	429285,19	2208201	Картометрический метод	2,50	-
55	429286,5	2208201,83	Картометрический метод	2,50	-
56	429290,56	2208204,41	Картометрический метод	2,50	-
57	429295,56	2208207,24	Картометрический метод	2,50	-
58	429298,85	2208209,1	Картометрический метод	2,50	-
59	429344,15	2208227,53	Картометрический метод	2,50	-
60	429495,07	2208356	Картометрический метод	2,50	-
61	429519,56	2208372,92	Картометрический метод	2,50	-
62	429567,24	2208411,77	Картометрический метод	2,50	-
63	429637,29	2208484,77	Картометрический метод	2,50	-
64	429637,15	2208508,31	Картометрический метод	2,50	-
65	429657,73	2208528,88	Картометрический метод	2,50	-
66	429704,38	2208504,2	Картометрический метод	2,50	-
67	429870,75	2208410,94	Картометрический метод	2,50	-
68	429936,79	2208370,67	Картометрический метод	2,50	-
69	429993,05	2208342,56	Картометрический метод	2,50	-
70	429949,88	2208297,53	Картометрический метод	2,50	-
71	429959,83	2208293,46	Картометрический метод	2,50	-
72	429998,73	2208272,43	Картометрический метод	2,50	-
73	430012,97	2208261,18	Картометрический метод	2,50	-
74	430021,53	2208245,18	Картометрический метод	2,50	-
75	430076,06	2208306,22	Картометрический метод	2,50	-
76	430097,33	2208324,04	Картометрический метод	2,50	-
77	430135,75	2208350,78	Картометрический метод	2,50	-
78	430171,42	2208375,47	Картометрический метод	2,50	-
79	430178,39	2208381,73	Картометрический метод	2,50	-
80	430187	2208389,45	Картометрический метод	2,50	-
81	430195,42	2208397	Картометрический метод	2,50	-
82	430195,87	2208397,41	Картометрический метод	2,50	-
83	430393,82	2208394,34	Картометрический метод	2,50	-
1	430514,16	2208527,82	Картометрический метод	2,50	-

3. Сведения о характерных точках части (частей) границы объекта

Обозначение характерных точек	Координаты, м	Метод определения координат характерной	Средняя квадратическая погрешность	Описание обозначения точки
-------------------------------------	---------------	--	--	----------------------------

Сведения о местоположении границ объекта

№ п/п точек части границы	X	Y	координат характерной точки	ь положения характерной точки (Мп), м	на местности (при наличии)
1	2	3	4	5	6
Часть № -					
-	-	-	-	-	-

План границ объекта



Используемые условные знаки и обозначения:

Масштаб 1:10000

- 1 - характерная точка контура, сведения о которой позволяют однозначно определить её на местности
- - вновь образованная часть контура, сведения о которой достаточны для определения её местоположения

ОПИСАНИЕ МЕСТОПОЛОЖЕНИЯ ГРАНИЦ

1 Жилые зоны

(наименование объекта местоположение границ, которого описано (далее - объект))

Раздел 1

Сведения об объекте		
№ п/п	Характеристики объекта	Описание характеристик
1	2	3
1	Местоположение объекта	<i>Российская Федерация, Рязанская область, р-н Спасский, с/п Выжелесское, с Мальшицево</i>
2	Площадь объекта \pm величина погрешности определения площади ($P \pm \Delta P$)	<i>310964 кв.м. \pm 195 кв.м.</i>
3	Иные характеристики объекта	<i>Номер зоны: -</i>

Раздел 2

Сведения о местоположении границ объекта					
1. Система координат <u>МСК-62</u>					
2. Сведения о характерных точках границ объекта					
Обозначение характерных точек границ	Координаты, м		Метод определения координат характерной точки	Средняя квадратическая погрешность положения характерной точки (Мт), м	Описание обозначения точки на местности (при наличии)
	X	Y			
1	2	3	4	5	6
1	431424,89	2208337,76	Картометрический метод	2,50	-
2	431407,6	2208461,52	Картометрический метод	2,50	-
3	431386,87	2208473,9	Картометрический метод	2,50	-
4	431373,8	2208489,13	Картометрический метод	2,50	-
5	431363,58	2208501,06	Картометрический метод	2,50	-
6	431357,66	2208507,97	Картометрический метод	2,50	-
7	431356,89	2208508,86	Картометрический метод	2,50	-
8	431346,12	2208501,68	Картометрический метод	2,50	-
9	431334,45	2208500,79	Картометрический метод	2,50	-
10	431333,28	2208506,1	Картометрический метод	2,50	-
11	431302,13	2208647,03	Картометрический метод	2,50	-
12	431210,57	2208624,6	Картометрический метод	2,50	-
13	431209,17	2208664,24	Картометрический метод	2,50	-
14	431202,05	2208694,56	Картометрический метод	2,50	-
15	431195,56	2208715,6	Картометрический метод	2,50	-
16	431188,13	2208733,85	Картометрический метод	2,50	-
17	431176,99	2208756,13	Картометрический метод	2,50	-
18	431156,57	2208782,12	Картометрический метод	2,50	-
19	431122,85	2208768,51	Картометрический метод	2,50	-
20	431114,05	2208775,37	Картометрический метод	2,50	-
21	431075,98	2208834,95	Картометрический метод	2,50	-
22	431067,58	2208837,72	Картометрический метод	2,50	-
23	431053,56	2208832,54	Картометрический метод	2,50	-
24	431017,2	2208875,18	Картометрический метод	2,50	-
25	430968,21	2208994,1	Картометрический метод	2,50	-
26	430864,79	2208960,81	Картометрический метод	2,50	-
27	430871,72	2208929,58	Картометрический метод	2,50	-
28	430870,39	2208913,28	Картометрический метод	2,50	-
29	430873,96	2208898,44	Картометрический метод	2,50	-
30	430820,72	2208884,35	Картометрический метод	2,50	-
31	430771,45	2208873,59	Картометрический метод	2,50	-
32	430739,99	2208870,6	Картометрический метод	2,50	-
33	430741,48	2208844,41	Картометрический метод	2,50	-
34	430761,04	2208787,37	Картометрический метод	2,50	-
35	430780,53	2208706,32	Картометрический метод	2,50	-
36	430796,3	2208641,35	Картометрический метод	2,50	-
37	430801,56	2208616,29	Картометрический метод	2,50	-
38	430829,41	2208568,95	Картометрический метод	2,50	-
39	430839,93	2208534,61	Картометрический метод	2,50	-

Сведения о местоположении границ объекта


40	430852,61	2208512,96	Картометрический метод	2,50	-
41	430858,8	2208430,36	Картометрический метод	2,50	-
42	430796,49	2208411,88	Картометрический метод	2,50	-
43	430797,35	2208404,8	Картометрический метод	2,50	-
44	430797,65	2208402,38	Картометрический метод	2,50	-
45	430800,3	2208389,12	Картометрический метод	2,50	-
46	430805,31	2208364,07	Картометрический метод	2,50	-
47	430819,93	2208317,17	Картометрический метод	2,50	-
48	430829,16	2208277,95	Картометрический метод	2,50	-
49	430850,17	2208229,34	Картометрический метод	2,50	-
50	430903,39	2208222,53	Картометрический метод	2,50	-
51	430983,82	2208233,67	Картометрический метод	2,50	-
52	431061,79	2208238,62	Картометрический метод	2,50	-
53	431145,94	2208255,94	Картометрический метод	2,50	-
54	431179,98	2208254,7	Картометрический метод	2,50	-
55	431256,7	2208267,08	Картометрический метод	2,50	-
56	431309,21	2208286,72	Картометрический метод	2,50	-
57	431333,07	2208319,68	Картометрический метод	2,50	-
58	431397,69	2208331,22	Картометрический метод	2,50	-
1	431424,89	2208337,76	Картометрический метод	2,50	-

3. Сведения о характерных точках части (частей) границы объекта

Обозначение характерных точек части границы	Координаты, м		Метод определения координат характерной точки	Средняя квадратическая погрешность положения характерной точки (Мг), м	Описание обозначения точки на местности (при наличии)
	X	Y			
1	2	3	4	5	6
Часть № -					
-	-	-	-	-	-

Раздел 4

План границ объекта



Используемые условные знаки и обозначения:

Масштаб 1:5000

- 1 - характерная точка контура, сведения о которой позволяют однозначно определить её на местности
- - вновь образованная часть контура, сведения о которой достаточны для определения её местоположения

ОПИСАНИЕ МЕСТОПОЛОЖЕНИЯ ГРАНИЦ

1 Жилые зоны

(наименование объекта местоположение границ, которого описано (далее - объект))

Раздел 1

Сведения об объекте		
№ п/п	Характеристики объекта	Описание характеристик
1	2	3
1	Местоположение объекта	<i>Российская Федерация, Рязанская область, р-н Спасский, с/п Выжелецское, с Дегтяное-1</i>
2	Площадь объекта \pm величина погрешности определения площади ($P \pm \Delta P$)	<i>379429кв.м. \pm 216кв.м.</i>
3	Иные характеристики объекта	<i>Номер зоны: -</i>

Раздел 2

Сведения о местоположении границ объекта					
1. Система координат <u>МСК-62</u>					
2. Сведения о характерных точках границ объекта					
Обозначение характерных точек границ	Координаты, м		Метод определения координат характерной точки	Средняя квадратическая погрешность положения характерной точки (Мт), м	Описание обозначения точки на местности (при наличии)
	X	Y			
1	2	3	4	5	6
1	423166,27	2194346,56	Картометрический метод	2,50	-
2	423371,4	2194736,81	Картометрический метод	2,50	-
3	423306,89	2194765,28	Картометрический метод	2,50	-
4	423356,11	2194862,29	Картометрический метод	2,50	-
5	423384,43	2194918,12	Картометрический метод	2,50	-
6	423034,44	2195119,6	Картометрический метод	2,50	-
7	422727,46	2195296,32	Картометрический метод	2,50	-
8	422682,18	2195236,55	Картометрический метод	2,50	-
9	422622,33	2195158,1	Картометрический метод	2,50	-
10	422561,77	2195205,08	Картометрический метод	2,50	-
11	422553,96	2195194,84	Картометрический метод	2,50	-
12	422550,84	2195194,75	Картометрический метод	2,50	-
13	422548,41	2195196,59	Картометрический метод	2,50	-
14	422544,2	2195192,22	Картометрический метод	2,50	-
15	422549,75	2195166,44	Картометрический метод	2,50	-
16	422556,94	2195148,45	Картометрический метод	2,50	-
17	422571,25	2195112,64	Картометрический метод	2,50	-
18	422607,57	2195047,8	Картометрический метод	2,50	-
19	422645,61	2194982,49	Картометрический метод	2,50	-
20	422667,17	2194949,33	Картометрический метод	2,50	-
21	422694,08	2194974,38	Картометрический метод	2,50	-
22	422695,15	2194976,46	Картометрический метод	2,50	-
23	422697,24	2194975,39	Картометрический метод	2,50	-
24	422696,16	2194973,3	Картометрический метод	2,50	-
25	422668,32	2194947,57	Картометрический метод	2,50	-
26	422684,89	2194921,78	Картометрический метод	2,50	-
27	423028,86	2194471,39	Картометрический метод	2,50	-
28	423060,16	2194435,61	Картометрический метод	2,50	-
29	423101,21	2194400,48	Картометрический метод	2,50	-
1	423166,27	2194346,56	Картометрический метод	2,50	-
3. Сведения о характерных точках части (частей) границы объекта					
Обозначение характерных точек части границы	Координаты, м		Метод определения координат характерной точки	Средняя квадратическая погрешность положения характерной точки (Мт), м	Описание обозначения точки на местности (при наличии)
	X	Y			
1	2	3	4	5	6

Сведения о местоположении границ объекта

Часть № -

-	-	-	-	-	-
---	---	---	---	---	---

ОПИСАНИЕ МЕСТОПОЛОЖЕНИЯ ГРАНИЦ

1 Жилые зоны

(наименование объекта местоположение границ, которого описано (далее - объект)

Раздел 1

Сведения об объекте		
№ п/п	Характеристики объекта	Описание характеристик
1	2	3
1	Местоположение объекта	<i>Российская Федерация, Рязанская область, р-н Спасский, с/п Выжелесское, с Дегтяное</i>
2	Площадь объекта \pm величина погрешности определения площади ($P \pm \Delta P$)	<i>2223749кв.м. \pm 691кв.м.</i>
3	Иные характеристики объекта	<i>Номер зоны: -</i>

Раздел 2

Сведения о местоположении границ объекта					
1. Система координат <u>МСК-62</u>					
2. Сведения о характерных точках границ объекта					
Обозначение характерных точек границ	Координаты, м		Метод определения координат характерной точки	Средняя квадратическая погрешность положения характерной точки (Мт), м	Описание обозначения точки на местности (при наличии)
	X	Y			
1	2	3	4	5	6
ЗУ(1)					
1	423120,83	2194279,97	Картометрический метод	2,50	-
2	423160,84	2194332,57	Картометрический метод	2,50	-
3	423120,35	2194364,78	Картометрический метод	2,50	-
4	423114,94	2194369,14	Картометрический метод	2,50	-
5	423075,26	2194327,72	Картометрический метод	2,50	-
6	423071,02	2194322,16	Картометрический метод	2,50	-
7	423065,45	2194326,4	Картометрический метод	2,50	-
8	423069,7	2194331,97	Картометрический метод	2,50	-
9	423108,76	2194374,12	Картометрический метод	2,50	-
10	423049,06	2194422,35	Картометрический метод	2,50	-
11	423001,88	2194484,95	Картометрический метод	2,50	-
12	422972,01	2194461,4	Картометрический метод	2,50	-
13	422970,12	2194460	Картометрический метод	2,50	-
14	422968,72	2194461,9	Картометрический метод	2,50	-
15	422970,62	2194463,29	Картометрический метод	2,50	-
16	423000,7	2194486,55	Картометрический метод	2,50	-
17	422911,31	2194605,25	Картометрический метод	2,50	-
18	422880,91	2194585,28	Картометрический метод	2,50	-
19	422879,03	2194583,87	Картометрический метод	2,50	-
20	422877,62	2194585,75	Картометрический метод	2,50	-
21	422879,49	2194587,16	Картометрический метод	2,50	-
22	422909,87	2194607,17	Картометрический метод	2,50	-
23	422883,24	2194642,62	Картометрический метод	2,50	-
24	422785,84	2194774,82	Картометрический метод	2,50	-
25	422755,25	2194752,13	Картометрический метод	2,50	-
26	422753,34	2194750,76	Картометрический метод	2,50	-
27	422751,97	2194752,68	Картометрический метод	2,50	-
28	422753,89	2194754,04	Картометрический метод	2,50	-
29	422784,22	2194776,99	Картометрический метод	2,50	-
30	422685,86	2194910,5	Картометрический метод	2,50	-
31	422659,41	2194887,67	Картометрический метод	2,50	-
32	422652,63	2194885,94	Картометрический метод	2,50	-
33	422650,9	2194892,72	Картометрический метод	2,50	-
34	422657,68	2194894,45	Картометрический метод	2,50	-
35	422681,71	2194916,12	Картометрический метод	2,50	-
36	422622,58	2194996,58	Картометрический метод	2,50	-
37	422594,33	2195034,63	Картометрический метод	2,50	-
38	422568,34	2195086,94	Картометрический метод	2,50	-

Сведения о местоположении границ объекта

39	422532,51	2195173,3	Картометрический метод	2,50	-
40	422524,76	2195196	Картометрический метод	2,50	-
41	422486,13	2195384,1	Картометрический метод	2,50	-
42	422454,63	2195493,94	Картометрический метод	2,50	-
43	422404,9	2195605,6	Картометрический метод	2,50	-
44	422380,61	2195653,25	Картометрический метод	2,50	-
45	422376,53	2195709,98	Картометрический метод	2,50	-
46	422390,34	2195733,91	Картометрический метод	2,50	-
47	422426,16	2195795,97	Картометрический метод	2,50	-
48	422483,21	2195861,88	Картометрический метод	2,50	-
49	422526,07	2195911,38	Картометрический метод	2,50	-
50	422551,82	2195941,41	Картометрический метод	2,50	-
51	422565,95	2195961,14	Картометрический метод	2,50	-
52	422616,55	2196047,71	Картометрический метод	2,50	-
53	422739,06	2196268,76	Картометрический метод	2,50	-
54	422768,03	2196330,75	Картометрический метод	2,50	-
55	422780,69	2196330	Картометрический метод	2,50	-
56	422790,23	2196329,44	Картометрический метод	2,50	-
57	422793,69	2196329,24	Картометрический метод	2,50	-
58	422802,06	2196295,61	Картометрический метод	2,50	-
59	422863,04	2196293,64	Картометрический метод	2,50	-
60	422902,16	2196295,85	Картометрический метод	2,50	-
61	422968,62	2196301,78	Картометрический метод	2,50	-
62	423012,64	2196311,77	Картометрический метод	2,50	-
63	423083,47	2196344,51	Картометрический метод	2,50	-
64	423129,17	2196370,39	Картометрический метод	2,50	-
65	423161,06	2196391,23	Картометрический метод	2,50	-
66	423168,78	2196396,27	Картометрический метод	2,50	-
67	423203,68	2196415,42	Картометрический метод	2,50	-
68	423225,82	2196439,5	Картометрический метод	2,50	-
69	423229,58	2196470,82	Картометрический метод	2,50	-
70	423231,21	2196492,77	Картометрический метод	2,50	-
71	423184,36	2196553,91	Картометрический метод	2,50	-
72	423088,2	2196659,87	Картометрический метод	2,50	-
73	422839,67	2196611,31	Картометрический метод	2,50	-
74	422808,61	2196593,13	Картометрический метод	2,50	-
75	422788,84	2196581,62	Картометрический метод	2,50	-
76	422777	2196559,28	Картометрический метод	2,50	-
77	422774,78	2196558,56	Картометрический метод	2,50	-
78	422770,75	2196557,83	Картометрический метод	2,50	-
79	422770,25	2196555,68	Картометрический метод	2,50	-
80	422766,23	2196538,41	Картометрический метод	2,50	-
81	422765,13	2196538,98	Картометрический метод	2,50	-
82	422732,04	2196567,38	Картометрический метод	2,50	-
83	422697,96	2196591,42	Картометрический метод	2,50	-
84	422658,76	2196600,99	Картометрический метод	2,50	-
85	422616,75	2196614,29	Картометрический метод	2,50	-
86	422560,51	2196630,16	Картометрический метод	2,50	-
87	422508,86	2196643,07	Картометрический метод	2,50	-
88	422505,43	2196634,59	Картометрический метод	2,50	-
89	422488,86	2196628,99	Картометрический метод	2,50	-

Сведения о местоположении границ объекта

90	422479,52	2196611,72	Картометрический метод	2,50	-
91	422472,75	2196620,82	Картометрический метод	2,50	-
92	422429,81	2196652,8	Картометрический метод	2,50	-
93	422423,04	2196675,43	Картометрический метод	2,50	-
94	422415,57	2196685	Картометрический метод	2,50	-
95	422405,53	2196694,51	Картометрический метод	2,50	-
96	422422,08	2196759,83	Картометрический метод	2,50	-
97	422434,57	2196760,53	Картометрический метод	2,50	-
98	422459,96	2196788,03	Картометрический метод	2,50	-
99	422505,6	2196836,23	Картометрический метод	2,50	-
100	422527,65	2196873,12	Картометрический метод	2,50	-
101	422584,71	2196975,43	Картометрический метод	2,50	-
102	422562,79	2197028,29	Картометрический метод	2,50	-
103	422552,87	2197067,98	Картометрический метод	2,50	-
104	422544,24	2197102,52	Картометрический метод	2,50	-
105	422526,28	2197089,84	Картометрический метод	2,50	-
106	422507,14	2197076,77	Картометрический метод	2,50	-
107	422444,72	2196981,8	Картометрический метод	2,50	-
108	422337,78	2197031,19	Картометрический метод	2,50	-
109	422235,62	2196872,4	Картометрический метод	2,50	-
110	422127,44	2196751	Картометрический метод	2,50	-
111	422138,53	2196722,51	Картометрический метод	2,50	-
112	422045,35	2196690,25	Картометрический метод	2,50	-
113	422020,01	2196683,92	Картометрический метод	2,50	-
114	421993,96	2196682,32	Картометрический метод	2,50	-
115	421956,86	2196668,78	Картометрический метод	2,50	-
116	421866,53	2196652,21	Картометрический метод	2,50	-
117	421856,96	2196652,21	Картометрический метод	2,50	-
118	421840,16	2196648,71	Картометрический метод	2,50	-
119	421821,49	2196647,31	Картометрический метод	2,50	-
120	421809,94	2196651,98	Картометрический метод	2,50	-
121	421731,52	2196733,67	Картометрический метод	2,50	-
122	421699,55	2196776,84	Картометрический метод	2,50	-
123	421679,48	2196788,98	Картометрический метод	2,50	-
124	421657,93	2196786,74	Картометрический метод	2,50	-
125	421611,33	2196775,2	Картометрический метод	2,50	-
126	421580,76	2196768,2	Картометрический метод	2,50	-
127	421512,37	2196770,54	Картометрический метод	2,50	-
128	421499,77	2196771,71	Картометрический метод	2,50	-
129	421471,53	2196774,74	Картометрический метод	2,50	-
130	421433,26	2196765,64	Картометрический метод	2,50	-
131	421431,16	2196669,25	Картометрический метод	2,50	-
132	421429,99	2196600,4	Картометрический метод	2,50	-
133	421420,65	2196542,76	Картометрический метод	2,50	-
134	421415,52	2196514,99	Картометрический метод	2,50	-
135	421435,59	2196484,17	Картометрический метод	2,50	-
136	421457,76	2196423,73	Картометрический метод	2,50	-
137	421460,16	2196338,08	Картометрический метод	2,50	-
138	421463,89	2196293,97	Картометрический метод	2,50	-
139	421463,19	2196273,43	Картометрический метод	2,50	-
140	421468,56	2196254,06	Картометрический метод	2,50	-

Сведения о местоположении границ объекта

141	421475,09	2196231,42	Картометрический метод	2,50	-
142	421484,33	2196225,68	Картометрический метод	2,50	-
143	421512,88	2196176,32	Картометрический метод	2,50	-
144	421532,57	2196141,59	Картометрический метод	2,50	-
145	421553,83	2196101,25	Картометрический метод	2,50	-
146	421558,09	2196067,21	Картометрический метод	2,50	-
147	421578,95	2196055,45	Картометрический метод	2,50	-
148	421592,02	2196015,31	Картометрический метод	2,50	-
149	421587,12	2196000,6	Картометрический метод	2,50	-
150	421567,74	2195986,37	Картометрический метод	2,50	-
151	421509,4	2195957,2	Картометрический метод	2,50	-
152	421477,66	2195936,66	Картометрический метод	2,50	-
153	421465,81	2195923,55	Картометрический метод	2,50	-
154	421447,79	2195913,79	Картометрический метод	2,50	-
155	421426,31	2195890,68	Картометрический метод	2,50	-
156	421393,18	2195877,61	Картометрический метод	2,50	-
157	421379,17	2195859,87	Картометрический метод	2,50	-
158	421375,44	2195846,57	Картометрический метод	2,50	-
159	421381,5	2195829,77	Картометрический метод	2,50	-
160	421341,68	2195796,65	Картометрический метод	2,50	-
161	421298,63	2195773,1	Картометрический метод	2,50	-
162	421348,32	2195647,09	Картометрический метод	2,50	-
163	421365,2	2195621,93	Картометрический метод	2,50	-
164	421404,03	2195577,71	Картометрический метод	2,50	-
165	421439,5	2195530,57	Картометрический метод	2,50	-
166	421498,3	2195556,85	Картометрический метод	2,50	-
167	421537,63	2195574,55	Картометрический метод	2,50	-
168	421608,79	2195627,16	Картометрический метод	2,50	-
169	421671,17	2195673,93	Картометрический метод	2,50	-
170	421700,16	2195690,33	Картометрический метод	2,50	-
171	421736,71	2195700,05	Картометрический метод	2,50	-
172	421846,2	2195540,51	Картометрический метод	2,50	-
173	421917,94	2195498,5	Картометрический метод	2,50	-
174	421969,86	2195421,09	Картометрический метод	2,50	-
175	422002,9	2195403,15	Картометрический метод	2,50	-
176	422075,24	2195395,67	Картометрический метод	2,50	-
177	422096,25	2195386,34	Картометрический метод	2,50	-
178	422217,55	2195296,7	Картометрический метод	2,50	-
179	422241,94	2195284,51	Картометрический метод	2,50	-
180	422268,69	2195263,7	Картометрический метод	2,50	-
181	422310,98	2195226,34	Картометрический метод	2,50	-
182	422349,96	2195187,87	Картометрический метод	2,50	-
183	422361,72	2195162,53	Картометрический метод	2,50	-
184	422328,58	2195128,45	Картометрический метод	2,50	-
185	422393,93	2195079,91	Картометрический метод	2,50	-
186	422409,33	2195084,11	Картометрический метод	2,50	-
187	422418,78	2195092,06	Картометрический метод	2,50	-
188	422429,52	2195103,36	Картометрический метод	2,50	-
189	422451,81	2195121,45	Картометрический метод	2,50	-
190	422473,28	2195126,12	Картометрический метод	2,50	-
191	422491,94	2195116,32	Картометрический метод	2,50	-

Сведения о местоположении границ объекта

192	422526,02	2195085,51	Картометрический метод	2,50	-
193	422582,86	2194988,28	Картометрический метод	2,50	-
194	422509,31	2194749,8	Картометрический метод	2,50	-
195	422541,4	2194721,27	Картометрический метод	2,50	-
196	422480,79	2194650,84	Картометрический метод	2,50	-
197	422806,16	2194478,78	Картометрический метод	2,50	-
198	422907,78	2194414,59	Картометрический метод	2,50	-
199	423059,32	2194284,43	Картометрический метод	2,50	-
200	423094,09	2194267,49	Картометрический метод	2,50	-
1	423120,83	2194279,97	Картометрический метод	2,50	-
ЗУ1(2)					
201	423166,27	2194346,56	Картометрический метод	2,50	-
202	423371,4	2194736,81	Картометрический метод	2,50	-
203	423306,89	2194765,28	Картометрический метод	2,50	-
204	423356,11	2194862,29	Картометрический метод	2,50	-
205	423384,43	2194918,12	Картометрический метод	2,50	-
206	423034,44	2195119,6	Картометрический метод	2,50	-
207	422727,46	2195296,32	Картометрический метод	2,50	-
208	422682,18	2195236,55	Картометрический метод	2,50	-
209	422622,33	2195158,1	Картометрический метод	2,50	-
210	422561,77	2195205,08	Картометрический метод	2,50	-
211	422553,96	2195194,84	Картометрический метод	2,50	-
212	422550,84	2195194,75	Картометрический метод	2,50	-
213	422548,41	2195196,59	Картометрический метод	2,50	-
214	422544,2	2195192,22	Картометрический метод	2,50	-
215	422549,75	2195166,44	Картометрический метод	2,50	-
216	422556,94	2195148,45	Картометрический метод	2,50	-
217	422571,25	2195112,64	Картометрический метод	2,50	-
218	422607,57	2195047,8	Картометрический метод	2,50	-
219	422645,61	2194982,49	Картометрический метод	2,50	-
220	422667,17	2194949,33	Картометрический метод	2,50	-
221	422694,08	2194974,38	Картометрический метод	2,50	-
222	422695,15	2194976,46	Картометрический метод	2,50	-
223	422697,24	2194975,39	Картометрический метод	2,50	-
224	422696,16	2194973,3	Картометрический метод	2,50	-
225	422668,32	2194947,57	Картометрический метод	2,50	-
226	422684,89	2194921,78	Картометрический метод	2,50	-
227	423028,86	2194471,39	Картометрический метод	2,50	-
228	423060,16	2194435,61	Картометрический метод	2,50	-
229	423101,21	2194400,48	Картометрический метод	2,50	-
201	423166,27	2194346,56	Картометрический метод	2,50	-


3. Сведения о характерных точках части (частей) границы объекта

Обозначение характерных точек части границы	Координаты. м		Метод определения координат характерной точки	Средняя квадратическая погрешность положения характерной точки (Мт), м	Описание обозначения точки на местности (при наличии)
	X	Y			
1	2	3	4	5	6
Часть № -					

Сведения о местоположении границ объекта

-	-	-	-	-	-
---	---	---	---	---	---

План границ объекта



Используемые условные знаки и обозначения:

Масштаб 1:20000

- 1 - характерная точка контура, сведения о которой позволяют однозначно определить её на местности
- - вновь образованная часть контура, сведения о которой достаточны для определения её местоположения

ОПИСАНИЕ МЕСТОПОЛОЖЕНИЯ ГРАНИЦ

2.2 Зона специализированной общественной застройки

(наименование объекта местоположение границ, которого описано (далее - объект)

Раздел 1

Сведения об объекте		
№ п/п	Характеристики объекта	Описание характеристик
1	2	3
1	Местоположение объекта	<i>Российская Федерация, Рязанская область, р-н Спасский, с/п Выжелесское, с Выжелес</i>
2	Площадь объекта = величина погрешности определения площади ($P \pm \Delta P$)	<i>11753кв.м. \pm 57кв.м.</i>
3	Иные характеристики объекта	<i>Номер зоны: -</i>

Раздел 2

Сведения о местоположении границ объекта					
1. Система координат <u>МСК-62</u>					
2. Сведения о характерных точках границ объекта					
Обозначение характерных точек границ	Координаты, м		Метод определения координат характерной точки	Средняя квадратическая погрешность положения характерной точки (Мт), м	Описание обозначения точки на местности (при наличии)
	X	Y			
1	2	3	4	5	6
ЗУ1(1)					
1	424682,78	2203833,8	Картометрический метод	2,50	-
2	424671,74	2203863,11	Картометрический метод	2,50	-
3	424641,85	2203850,24	Картометрический метод	2,50	-
4	424645,85	2203842,08	Картометрический метод	2,50	-
5	424642,41	2203840,4	Картометрический метод	2,50	-
6	424643,93	2203836,97	Картометрический метод	2,50	-
7	424641,54	2203835,92	Картометрический метод	2,50	-
8	424643	2203832,79	Картометрический метод	2,50	-
9	424650,46	2203819,66	Картометрический метод	2,50	-
10	424674,55	2203830,12	Картометрический метод	2,50	-
11	424680,81	2203832,92	Картометрический метод	2,50	-
1	424682,78	2203833,8	Картометрический метод	2,50	-
ЗУ1(2)					
12	424458,52	2203607,79	Картометрический метод	2,50	-
13	424447,82	2203632,88	Картометрический метод	2,50	-
14	424428,94	2203681,73	Картометрический метод	2,50	-
15	424398,69	2203671,57	Картометрический метод	2,50	-
16	424404,43	2203654,51	Картометрический метод	2,50	-
17	424381,24	2203646,93	Картометрический метод	2,50	-
18	424379,64	2203651,8	Картометрический метод	2,50	-
19	424377,27	2203650,64	Картометрический метод	2,50	-
20	424371,2	2203664,72	Картометрический метод	2,50	-
21	424352,59	2203707,99	Картометрический метод	2,50	-
22	424343,3	2203703,28	Картометрический метод	2,50	-
23	424308,69	2203684,34	Картометрический метод	2,50	-
24	424312,77	2203678,34	Картометрический метод	2,50	-
25	424367,68	2203580,68	Картометрический метод	2,50	-
26	424381,54	2203585,68	Картометрический метод	2,50	-
27	424387,41	2203587,8	Картометрический метод	2,50	-
28	424389,92	2203579,69	Картометрический метод	2,50	-
12	424458,52	2203607,79	Картометрический метод	2,50	-
ЗУ1(3)					
29	424218,09	2203670,3	Картометрический метод	2,50	-
30	424199,04	2203699,35	Картометрический метод	2,50	-
31	424174,77	2203683,16	Картометрический метод	2,50	-
32	424193,73	2203654,76	Картометрический метод	2,50	-
29	424218,09	2203670,3	Картометрический метод	2,50	-

Сведения о местоположении границ объекта

3. Сведения о характерных точках части (частей) границы объекта

Обозначение характерных точек части границы	Координаты, м		Метод определения координат характерной точки	Средняя квадратическая погрешность положения характерной точки (Мг), м	Описание обозначения точки на местности (при наличии)
	X	Y			
1	2	3	4	5	6
Часть № -					
-	-	-	-	-	-

План границ объекта



Используемые условные знаки и обозначения:

Масштаб 1:5000

- 1 - характерная точка контура, сведения о которой позволяют однозначно определить её на местности
- - вновь образованная часть контура, сведения о которой достаточны для определения её местоположения

ОПИСАНИЕ МЕСТОПОЛОЖЕНИЯ ГРАНИЦ

3.3 Зона инженерной инфраструктуры

(наименование объекта местоположение границ, которого описано (далее - объект))

Раздел 1

Сведения об объекте		
№ п/п	Характеристики объекта	Описание характеристик
1	2	3
1	Местоположение объекта	<i>Российская Федерация, Рязанская область, р-н Спасский, с/п Выжелесское</i>
2	Площадь объекта = величина погрешности определения площади (P ± Дельта P)	<i>1192кв.м. ± 12кв.м.</i>
3	Иные характеристики объекта	<i>Номер зоны: -</i>

Раздел 2

Сведения о местоположении границ объекта					
1. Система координат <u>МСК-62</u>					
2. Сведения о характерных точках границ объекта					
Обозначение характерных точек границ	Координаты, м		Метод определения координат характерной точки	Средняя квадратическая погрешность положения характерной точки (Мт), м	Описание обозначения точки на местности (при наличии)
	X	Y			
1	2	3	4	5	6
1	431960,44	2209725,21	Картометрический метод	2,50	-
2	431949,93	2209743,01	Картометрический метод	2,50	-
3	431958,07	2209749,54	Картометрический метод	2,50	-
4	431928,57	2209797,16	Картометрический метод	2,50	-
5	431926,04	2209795,43	Картометрический метод	2,50	-
6	431953,25	2209751,04	Картометрический метод	2,50	-
7	431947,27	2209746,24	Картометрический метод	2,50	-
8	431939,69	2209759,8	Картометрический метод	2,50	-
9	431911,24	2209745,74	Картометрический метод	2,50	-
10	431921,24	2209728,97	Картометрический метод	2,50	-
11	431913,81	2209715,85	Картометрический метод	2,50	-
12	431913,37	2209716,09	Картометрический метод	2,50	-
13	431912,39	2209714,35	Картометрический метод	2,50	-
14	431914,13	2209713,37	Картометрический метод	2,50	-
15	431915,11	2209715,11	Картометрический метод	2,50	-
16	431914,68	2209715,35	Картометрический метод	2,50	-
17	431921,84	2209728	Картометрический метод	2,50	-
1	431960,44	2209725,21	Картометрический метод	2,50	-
3. Сведения о характерных точках части (частей) границы объекта					
Обозначение характерных точек части границы	Координаты, м		Метод определения координат характерной точки	Средняя квадратическая погрешность положения характерной точки (Мт), м	Описание обозначения точки на местности (при наличии)
	X	Y			
1	2	3	4	5	6
Часть № =					
-	-	-	-	-	-

Раздел 4

План границ объекта



Используемые условные знаки и обозначения:

Масштаб 1:2000

- 1 - характерная точка контура, сведения о которой позволяют однозначно определить её на местности
- - вновь образованная часть контура, сведения о которой достаточны для определения её местоположения

ОПИСАНИЕ МЕСТОПОЛОЖЕНИЯ ГРАНИЦ

4.2 Зоны сельскохозяйственного использования

(наименование объекта местоположение границ, которого описано (далее - объект))

Раздел 1

Сведения об объекте		
№ п/п	Характеристики объекта	Описание характеристик
1	2	3
1	Местоположение объекта	<i>Российская Федерация, Рязанская область, р-н Спасский, с/п Выжелесское</i>
2	Площадь объекта = величина погрешности определения площади ($P \pm \Delta P$)	<i>187856544кв.м. \pm 12022кв.м.</i>
3	Иные характеристики объекта	<i>Номер зоны: -</i>

Раздел 2

Сведения о местоположении границ объекта					
1. Система координат <u>МСК-62</u>					
2. Сведения о характерных точках границ объекта					
Обозначение характерных точек границ	Координаты, м		Метод определения координат характерной точки	Средняя квадратическая погрешность положения характерной точки (Мт), м	Описание обозначения точки на местности (при наличии)
	X	Y			
1	2	3	4	5	6
ЗУ1(1)					
1	436566,32	2198306,19	Картометрический метод	2,50	-
2	436576,18	2198335,21	Картометрический метод	2,50	-
3	436657,5	2198570,09	Картометрический метод	2,50	-
4	436947,15	2199510,67	Картометрический метод	2,50	-
5	436971,28	2199595,12	Картометрический метод	2,50	-
6	437031,61	2199806,58	Картометрический метод	2,50	-
7	436979,04	2199971,62	Картометрический метод	2,50	-
8	436942,21	2200086,88	Картометрический метод	2,50	-
9	436963,78	2200094,55	Картометрический метод	2,50	-
10	437205,31	2200192,13	Картометрический метод	2,50	-
11	437322,99	2200241,63	Картометрический метод	2,50	-
12	437956,12	2200509,9	Картометрический метод	2,50	-
13	438196,26	2200610,95	Картометрический метод	2,50	-
14	438288,42	2200649,86	Картометрический метод	2,50	-
15	438732,44	2200838,01	Картометрический метод	2,50	-
16	438700,44	2200903	Картометрический метод	2,50	-
17	438519,38	2201274,96	Картометрический метод	2,50	-
18	438277,44	2201799,16	Картометрический метод	2,50	-
19	438311,82	2201858,3	Картометрический метод	2,50	-
20	438564,95	2202325,14	Картометрический метод	2,50	-
21	438867,58	2202886,93	Картометрический метод	2,50	-
22	438690,06	2203112,78	Картометрический метод	2,50	-
23	438536,73	2203312,78	Картометрический метод	2,50	-
24	438079,38	2203896,73	Картометрический метод	2,50	-
25	437910,18	2204112,42	Картометрический метод	2,50	-
26	437860,09	2204176,25	Картометрический метод	2,50	-
27	437784,49	2204272,19	Картометрический метод	2,50	-
28	437437,96	2204710,22	Картометрический метод	2,50	-
29	437092,3	2205031,17	Картометрический метод	2,50	-
30	436939,59	2205173,74	Картометрический метод	2,50	-
31	436933,33	2205233,2	Картометрический метод	2,50	-
32	436903,95	2205433,73	Картометрический метод	2,50	-
33	436873,81	2205421,06	Картометрический метод	2,50	-
34	436702,07	2205347,37	Картометрический метод	2,50	-
35	436203,82	2205138,79	Картометрический метод	2,50	-
36	435681,7	2205081,2	Картометрический метод	2,50	-
37	435308,11	2205049,4	Картометрический метод	2,50	-
38	435219,7	2204652,65	Картометрический метод	2,50	-

Сведения о местоположении границ объекта

39	435115,75	2204245,56	Картометрический метод	2,50	-
40	434768,3	2204364,26	Картометрический метод	2,50	-
41	434244,85	2204523,47	Картометрический метод	2,50	-
42	433739,83	2204676,38	Картометрический метод	2,50	-
43	433719,75	2204682,75	Картометрический метод	2,50	-
44	433148,42	2204857,73	Картометрический метод	2,50	-
45	433262,07	2205203,41	Картометрический метод	2,50	-
46	433517,73	2205909,97	Картометрический метод	2,50	-
47	433529,69	2205940,51	Картометрический метод	2,50	-
48	433532,37	2205949,03	Картометрический метод	2,50	-
49	433522,16	2205955,66	Картометрический метод	2,50	-
50	433501,2	2205966,3	Картометрический метод	2,50	-
51	433474,36	2205979,94	Картометрический метод	2,50	-
52	433452,25	2205994,89	Картометрический метод	2,50	-
53	433425,08	2206013,25	Картометрический метод	2,50	-
54	433398,12	2206025,8	Картометрический метод	2,50	-
55	433369,33	2206039,2	Картометрический метод	2,50	-
56	433345,18	2206048,27	Картометрический метод	2,50	-
57	433310,21	2206054,98	Картометрический метод	2,50	-
58	433277,29	2206055,81	Картометрический метод	2,50	-
59	433251,52	2206064	Картометрический метод	2,50	-
60	433224,39	2206086,2	Картометрический метод	2,50	-
61	433200,55	2206095,15	Картометрический метод	2,50	-
62	433183,05	2206096,47	Картометрический метод	2,50	-
63	433154,69	2206087,56	Картометрический метод	2,50	-
64	433142,58	2206085,09	Картометрический метод	2,50	-
65	433114,47	2206093,17	Картометрический метод	2,50	-
66	433084	2206106,08	Картометрический метод	2,50	-
67	433064,42	2206109,28	Картометрический метод	2,50	-
68	433043,88	2206104,62	Картометрический метод	2,50	-
69	433028,57	2206104,05	Картометрический метод	2,50	-
70	432998,67	2206104,99	Картометрический метод	2,50	-
71	432976,09	2206099,24	Картометрический метод	2,50	-
72	432963,07	2206096,75	Картометрический метод	2,50	-
73	432950,46	2206098,31	Картометрический метод	2,50	-
74	432939,51	2206105,22	Картометрический метод	2,50	-
75	432926,7	2206121,91	Картометрический метод	2,50	-
76	432912,69	2206130,4	Картометрический метод	2,50	-
77	432897,55	2206139,57	Картометрический метод	2,50	-
78	432871,46	2206145,71	Картометрический метод	2,50	-
79	432842,37	2206152,55	Картометрический метод	2,50	-
80	432823,32	2206155,87	Картометрический метод	2,50	-
81	432802,3	2206163,17	Картометрический метод	2,50	-
82	432779,49	2206171,1	Картометрический метод	2,50	-
83	432757,26	2206178,81	Картометрический метод	2,50	-
84	432741,69	2206186,85	Картометрический метод	2,50	-
85	432724,45	2206195,75	Картометрический метод	2,50	-
86	432712,6	2206206,77	Картометрический метод	2,50	-
87	432702,68	2206215,97	Картометрический метод	2,50	-
88	432693,3	2206218,44	Картометрический метод	2,50	-
89	432682,05	2206216,15	Картометрический метод	2,50	-

Сведения о местоположении границ объекта

90	432675,64	2206211,23	Картометрический метод	2,50	-
91	432670,81	2206205,16	Картометрический метод	2,50	-
92	432667,74	2206203,43	Картометрический метод	2,50	-
93	432650,66	2206204,97	Картометрический метод	2,50	-
94	432641,49	2206213,09	Картометрический метод	2,50	-
95	432636,1	2206222,86	Картометрический метод	2,50	-
96	432621,53	2206234,44	Картометрический метод	2,50	-
97	432563,87	2206270,69	Картометрический метод	2,50	-
98	432558,96	2206273,17	Картометрический метод	2,50	-
99	432549,84	2206277,77	Картометрический метод	2,50	-
100	432508,88	2206291,28	Картометрический метод	2,50	-
101	432459,87	2206304,74	Картометрический метод	2,50	-
102	432420,81	2206311,94	Картометрический метод	2,50	-
103	432407,39	2206312,72	Картометрический метод	2,50	-
104	432406,03	2206312,61	Картометрический метод	2,50	-
105	432391,65	2206311,49	Картометрический метод	2,50	-
106	432344,44	2206299,89	Картометрический метод	2,50	-
107	432313,08	2206284,23	Картометрический метод	2,50	-
108	432305,08	2206277,14	Картометрический метод	2,50	-
109	432288,98	2206269,35	Картометрический метод	2,50	-
110	432282	2206268,7	Картометрический метод	2,50	-
111	432267,24	2206261,33	Картометрический метод	2,50	-
112	432194,69	2206278,1	Картометрический метод	2,50	-
113	432186,27	2206274,2	Картометрический метод	2,50	-
114	432167,24	2206261,76	Картометрический метод	2,50	-
115	432141,96	2206245,24	Картометрический метод	2,50	-
116	432130,03	2206241,6	Картометрический метод	2,50	-
117	432104,33	2206246,72	Картометрический метод	2,50	-
118	432087,41	2206246,62	Картометрический метод	2,50	-
119	432087,19	2206250,21	Картометрический метод	2,50	-
120	432039,24	2206260,26	Картометрический метод	2,50	-
121	431975,27	2206273,68	Картометрический метод	2,50	-
122	431893,97	2206290,73	Картометрический метод	2,50	-
123	431843,57	2206301,3	Картометрический метод	2,50	-
124	431790,23	2206312,49	Картометрический метод	2,50	-
125	431740,13	2206322,67	Картометрический метод	2,50	-
126	431702,9	2206330,24	Картометрический метод	2,50	-
127	431666,61	2206337,62	Картометрический метод	2,50	-
128	431621,1	2206347,39	Картометрический метод	2,50	-
129	431586,42	2206354,62	Картометрический метод	2,50	-
130	431606,52	2206317,09	Картометрический метод	2,50	-
131	431629,16	2206275,53	Картометрический метод	2,50	-
132	431648,95	2206239,19	Картометрический метод	2,50	-
133	431657,91	2206217,7	Картометрический метод	2,50	-
134	431659,29	2206206,74	Картометрический метод	2,50	-
135	431655,58	2206191,08	Картометрический метод	2,50	-
136	431640,8	2206155,76	Картометрический метод	2,50	-
137	431627	2206122,76	Картометрический метод	2,50	-
138	431610,84	2206084,12	Картометрический метод	2,50	-
139	431596,49	2206049,84	Картометрический метод	2,50	-
140	431589,45	2206034,79	Картометрический метод	2,50	-

Сведения о местоположении границ объекта

141	431577,32	2206021,77	Картометрический метод	2,50	-
142	431575,06	2206015,92	Картометрический метод	2,50	-
143	431576,3	2206006,07	Картометрический метод	2,50	-
144	431579,53	2205997,14	Картометрический метод	2,50	-
145	431578,27	2205989,62	Картометрический метод	2,50	-
146	431549,72	2205951,77	Картометрический метод	2,50	-
147	431538,79	2205930,95	Картометрический метод	2,50	-
148	431532,9	2205903,27	Картометрический метод	2,50	-
149	431526,64	2205849,54	Картометрический метод	2,50	-
150	431521,7	2205835,58	Картометрический метод	2,50	-
151	431491,23	2205793,57	Картометрический метод	2,50	-
152	431416,58	2205673,08	Картометрический метод	2,50	-
153	431400,51	2205645,42	Картометрический метод	2,50	-
154	431332,5	2205528,45	Картометрический метод	2,50	-
155	431246,39	2205380,4	Картометрический метод	2,50	-
156	431177,39	2205261,75	Картометрический метод	2,50	-
157	431100,42	2205129,38	Картометрический метод	2,50	-
158	431006,95	2205000,03	Картометрический метод	2,50	-
159	430941,18	2204907,66	Картометрический метод	2,50	-
160	430866,37	2204802,99	Картометрический метод	2,50	-
161	430788,34	2204693,82	Картометрический метод	2,50	-
162	430705,89	2204609,46	Картометрический метод	2,50	-
163	430622,26	2204523,86	Картометрический метод	2,50	-
164	430619,51	2204521,07	Картометрический метод	2,50	-
165	431488,79	2204446,9	Картометрический метод	2,50	-
166	432057,73	2204411,34	Картометрический метод	2,50	-
167	432104,07	2204409,58	Картометрический метод	2,50	-
168	432068,3	2204159,12	Картометрический метод	2,50	-
169	431977,12	2203925,15	Картометрический метод	2,50	-
170	431920,45	2203821,2	Картометрический метод	2,50	-
171	431717,69	2203476,2	Картометрический метод	2,50	-
172	431678,45	2203380,14	Картометрический метод	2,50	-
173	431672,47	2203355,04	Картометрический метод	2,50	-
174	431641,56	2203191,64	Картометрический метод	2,50	-
175	431660,53	2202779,46	Картометрический метод	2,50	-
176	431671,39	2202531,88	Картометрический метод	2,50	-
177	431688,94	2202164,12	Картометрический метод	2,50	-
178	431705,51	2201901,73	Картометрический метод	2,50	-
179	431714,07	2201719,22	Картометрический метод	2,50	-
180	431730,17	2201453,15	Картометрический метод	2,50	-
181	431732,38	2201255,25	Картометрический метод	2,50	-
182	431752,22	2201011,18	Картометрический метод	2,50	-
183	431763,84	2200796,57	Картометрический метод	2,50	-
184	431775,64	2200380,11	Картометрический метод	2,50	-
185	431780,09	2200252,8	Картометрический метод	2,50	-
186	431771,94	2200128,71	Картометрический метод	2,50	-
187	431715,07	2199804,2	Картометрический метод	2,50	-
188	431688,14	2199719,16	Картометрический метод	2,50	-
189	432149,57	2198946,09	Картометрический метод	2,50	-
190	432230,81	2198864,57	Картометрический метод	2,50	-
191	432245,73	2198874,52	Картометрический метод	2,50	-

Сведения о местоположении границ объекта

192	432514,66	2198999,24	Картометрический метод	2,50	-
193	432557,57	2199020,85	Картометрический метод	2,50	-
194	432573,24	2199071,78	Картометрический метод	2,50	-
195	432574,8	2199128,92	Картометрический метод	2,50	-
196	432602,18	2199274,41	Картометрический метод	2,50	-
197	432635,5	2199358,98	Картометрический метод	2,50	-
198	432689,81	2199428,08	Картометрический метод	2,50	-
199	432894,97	2199540,74	Картометрический метод	2,50	-
200	432970,44	2199518,13	Картометрический метод	2,50	-
201	433013,71	2199517,59	Картометрический метод	2,50	-
202	433105,84	2199559,58	Картометрический метод	2,50	-
203	433286,32	2199586,54	Картометрический метод	2,50	-
204	433387,67	2199652,65	Картометрический метод	2,50	-
205	433449,38	2199671,02	Картометрический метод	2,50	-
206	433488,75	2199671,02	Картометрический метод	2,50	-
207	433505,26	2199676,74	Картометрический метод	2,50	-
208	433645,11	2199636,57	Картометрический метод	2,50	-
209	433622,25	2199569,42	Картометрический метод	2,50	-
210	433614,16	2199429,4	Картометрический метод	2,50	-
211	433829,75	2199391,65	Картометрический метод	2,50	-
212	433841,72	2199440,62	Картометрический метод	2,50	-
213	433684,84	2199459,77	Картометрический метод	2,50	-
214	433686,97	2199477,21	Картометрический метод	2,50	-
215	433689,29	2199492,95	Картометрический метод	2,50	-
216	433682,44	2199524,6	Картометрический метод	2,50	-
217	433683,3	2199563,94	Картометрический метод	2,50	-
218	433808,54	2200230,43	Картометрический метод	2,50	-
219	433983,29	2200204,06	Картометрический метод	2,50	-
220	433994,24	2200275,15	Картометрический метод	2,50	-
221	434012,83	2200272,35	Картометрический метод	2,50	-
222	434146,65	2200241,71	Картометрический метод	2,50	-
223	434137,03	2200160,24	Картометрический метод	2,50	-
224	434132,26	2200117,69	Картометрический метод	2,50	-
225	434105,86	2199891,39	Картометрический метод	2,50	-
226	434090,6	2199730,41	Картометрический метод	2,50	-
227	434061,33	2199641,32	Картометрический метод	2,50	-
228	434054,53	2199607,34	Картометрический метод	2,50	-
229	434039,86	2199584,45	Картометрический метод	2,50	-
230	434009,19	2199568,75	Картометрический метод	2,50	-
231	433892,34	2199596,53	Картометрический метод	2,50	-
232	433867,71	2199461,59	Картометрический метод	2,50	-
233	433858,28	2199384,94	Картометрический метод	2,50	-
234	433931,34	2199363,68	Картометрический метод	2,50	-
235	434055,12	2199540,43	Картометрический метод	2,50	-
236	434254,77	2199536,41	Картометрический метод	2,50	-
237	435286,66	2199524,46	Картометрический метод	2,50	-
238	435249,09	2199277,18	Картометрический метод	2,50	-
239	435218,19	2199060,62	Картометрический метод	2,50	-
240	435230,18	2199037,68	Картометрический метод	2,50	-
241	435614,97	2198899,48	Картометрический метод	2,50	-
242	435996,06	2198756,06	Картометрический метод	2,50	-

Сведения о местоположении границ объекта

243	436060,25	2198732,14	Картометрический метод	2,50	-
1	436566,32	2198306,19	Картометрический метод	2,50	-
244	438478,23	2201196,77	Картометрический метод	2,50	-
245	438475,91	2201263,03	Картометрический метод	2,50	-
246	438451,07	2201284,15	Картометрический метод	2,50	-
247	438433,41	2201316,29	Картометрический метод	2,50	-
248	438398,55	2201362,47	Картометрический метод	2,50	-
249	438394,93	2201431,73	Картометрический метод	2,50	-
250	438233,31	2201438,07	Картометрический метод	2,50	-
251	438094,78	2201443,95	Картометрический метод	2,50	-
252	438048,15	2201447,12	Картометрический метод	2,50	-
253	437985,22	2201452,1	Картометрический метод	2,50	-
254	437922,29	2201449,84	Картометрический метод	2,50	-
255	437885,78	2201422,07	Картометрический метод	2,50	-
256	437854,24	2201414,6	Картометрический метод	2,50	-
257	437838	2201414,58	Картометрический метод	2,50	-
258	437812,28	2201429,47	Картометрический метод	2,50	-
259	437708,61	2201436,71	Картометрический метод	2,50	-
260	437629,84	2201440,33	Картометрический метод	2,50	-
261	437537,94	2201434	Картометрический метод	2,50	-
262	437425,66	2201408,64	Картометрический метод	2,50	-
263	437419,25	2201383,07	Картометрический метод	2,50	-
264	437403,93	2201343,45	Картометрический метод	2,50	-
265	437351,42	2201338,02	Картометрический метод	2,50	-
266	437352,86	2201236,23	Картометрический метод	2,50	-
267	437355,49	2201189,07	Картометрический метод	2,50	-
268	437335,75	2201157,95	Картометрический метод	2,50	-
269	437329,69	2201014,78	Картометрический метод	2,50	-
270	437392,65	2201012,44	Картометрический метод	2,50	-
271	437411,63	2201020,66	Картометрический метод	2,50	-
272	437409,37	2201186,81	Картометрический метод	2,50	-
273	437420,86	2201206,56	Картометрический метод	2,50	-
274	437464,02	2201228,12	Картометрический метод	2,50	-
275	437512,13	2201247,93	Картометрический метод	2,50	-
276	437527,52	2201219,86	Картометрический метод	2,50	-
277	437552,78	2201145,81	Картометрический метод	2,50	-
278	437587,73	2201114,38	Картометрический метод	2,50	-
279	437605	2201081,85	Картометрический метод	2,50	-
280	437756,65	2201087,93	Картометрический метод	2,50	-
281	437798,98	2201088,76	Картометрический метод	2,50	-
282	437913,18	2201090,42	Картометрический метод	2,50	-
283	437949,7	2201087,93	Картометрический метод	2,50	-
284	437982,9	2201082,13	Картометрический метод	2,50	-
285	438084,16	2201085,45	Картометрический метод	2,50	-
286	438124	2201085,51	Картометрический метод	2,50	-
287	438246,01	2201089,66	Картометрический метод	2,50	-
288	438440,22	2201099,61	Картометрический метод	2,50	-
289	438438,56	2201183,4	Картометрический метод	2,50	-
244	438478,23	2201196,77	Картометрический метод	2,50	-

Сведения о местоположении границ объекта

290	436938,45	2204200,69	Картометрический метод	2,50	-
291	436958,28	2204229,9	Картометрический метод	2,50	-
292	436977,99	2204250,67	Картометрический метод	2,50	-
293	437000,43	2204266,32	Картометрический метод	2,50	-
294	437020,27	2204274,66	Картометрический метод	2,50	-
295	437038,96	2204279,2	Картометрический метод	2,50	-
296	437076,77	2204287,6	Картометрический метод	2,50	-
297	437115,29	2204300,19	Картометрический метод	2,50	-
298	437136,29	2204309,99	Картометрический метод	2,50	-
299	437154,5	2204329,59	Картометрический метод	2,50	-
300	437165,7	2204347,79	Картометрический метод	2,50	-
301	437177,61	2204378,58	Картометрический метод	2,50	-
302	437179,01	2204397,48	Картометрический метод	2,50	-
303	437172,01	2204435,27	Картометрический метод	2,50	-
304	437163,6	2204468,86	Картометрический метод	2,50	-
305	437209,12	2204508,06	Картометрический метод	2,50	-
306	437139,86	2204603,84	Картометрический метод	2,50	-
307	437170,67	2204629,73	Картометрический метод	2,50	-
308	437139,16	2204672,42	Картометрический метод	2,50	-
309	437089,44	2204746,61	Картометрический метод	2,50	-
310	437059,46	2204789,2	Картометрический метод	2,50	-
311	437048,95	2204801,8	Картометрический метод	2,50	-
312	437004,84	2204778	Картометрический метод	2,50	-
313	436908,04	2204728,03	Картометрический метод	2,50	-
314	436828,37	2204659,92	Картометрический метод	2,50	-
315	436836,39	2204647,95	Картометрический метод	2,50	-
316	436905,71	2204567,47	Картометрический метод	2,50	-
317	436960,88	2204487,78	Картометрический метод	2,50	-
318	436929,68	2204461,45	Картометрический метод	2,50	-
319	436917,03	2204474,09	Картометрический метод	2,50	-
320	436899,52	2204458,53	Картометрический метод	2,50	-
321	436881,21	2204454,75	Картометрический метод	2,50	-
322	436827,28	2204506,58	Картометрический метод	2,50	-
323	436774,07	2204565,37	Картометрический метод	2,50	-
324	436727,85	2204523,38	Картометрический метод	2,50	-
325	436649,01	2204449,94	Картометрический метод	2,50	-
326	436640,61	2204439,44	Картометрический метод	2,50	-
327	436603,5	2204432,44	Картометрический метод	2,50	-
328	436574,79	2204417,75	Картометрический метод	2,50	-
329	436529,53	2204371,03	Картометрический метод	2,50	-
330	436547,31	2204346,15	Картометрический метод	2,50	-
331	436557,54	2204331,84	Картометрический метод	2,50	-
332	436487,52	2204273,75	Картометрический метод	2,50	-
333	436408,96	2204279,31	Картометрический метод	2,50	-
334	436380,89	2204247,11	Картометрический метод	2,50	-
335	436361,6	2204203,77	Картометрический метод	2,50	-
336	436350,41	2204196,32	Картометрический метод	2,50	-
337	436335,15	2204184,23	Картометрический метод	2,50	-
338	436325,19	2204175,78	Картометрический метод	2,50	-
339	436278,54	2204112,28	Картометрический метод	2,50	-
340	436275,01	2204066,19	Картометрический метод	2,50	-

Сведения о местоположении границ объекта

341	436245,05	2204024,4	Картометрический метод	2,50	-
342	436240,24	2203978,9	Картометрический метод	2,50	-
343	436249,53	2203948,26	Картометрический метод	2,50	-
344	436249,53	2203912,94	Картометрический метод	2,50	-
345	436313,15	2203864,49	Картометрический метод	2,50	-
346	436265,18	2203800,91	Картометрический метод	2,50	-
347	436279,31	2203790	Картометрический метод	2,50	-
348	436297,99	2203780,41	Картометрический метод	2,50	-
349	436340,4	2203739,54	Картометрический метод	2,50	-
350	436430,57	2203652,81	Картометрический метод	2,50	-
351	436454,81	2203680,57	Картометрический метод	2,50	-
352	436478,03	2203708,83	Картометрический метод	2,50	-
353	436503	2203739,5	Картометрический метод	2,50	-
354	436513,6	2203768,26	Картометрический метод	2,50	-
355	436520,16	2203789,46	Картометрический метод	2,50	-
356	436528,75	2203806,62	Картометрический метод	2,50	-
357	436557,52	2203832,86	Картометрический метод	2,50	-
358	436641,21	2203893,84	Картометрический метод	2,50	-
359	436577	2203961,21	Картометрический метод	2,50	-
360	436633,45	2204012,79	Картометрический метод	2,50	-
361	436687,48	2203963,63	Картометрический метод	2,50	-
362	436716,39	2203983,54	Картометрический метод	2,50	-
363	436773,95	2204035,02	Картометрический метод	2,50	-
364	436776,81	2204038,53	Картометрический метод	2,50	-
365	436796,12	2204039,57	Картометрический метод	2,50	-
366	436838,91	2204067,22	Картометрический метод	2,50	-
367	436900,49	2204116,77	Картометрический метод	2,50	-
368	436901,01	2204127,2	Картометрический метод	2,50	-
369	436886,92	2204148,59	Картометрический метод	2,50	-
370	436911,45	2204173,11	Картометрический метод	2,50	-
290	436938,45	2204200,69	Картометрический метод	2,50	-
371	432943,55	2203212,77	Картометрический метод	2,50	-
372	432958,39	2203216,22	Картометрический метод	2,50	-
373	432961,53	2203215,84	Картометрический метод	2,50	-
374	432985,99	2203222,15	Картометрический метод	2,50	-
375	433012,03	2203238,71	Картометрический метод	2,50	-
376	433053,85	2203263,16	Картометрический метод	2,50	-
377	433091,72	2203279,72	Картометрический метод	2,50	-
378	433123,28	2203290,76	Картометрический метод	2,50	-
379	433135,12	2203299,44	Картометрический метод	2,50	-
380	433131,96	2203332,56	Картометрический метод	2,50	-
381	433083,04	2203474,52	Картометрический метод	2,50	-
382	433072,25	2203490,12	Картометрический метод	2,50	-
383	433067,94	2203505,97	Картометрический метод	2,50	-
384	433059,37	2203554,17	Картометрический метод	2,50	-
385	432985,26	2203725,02	Картометрический метод	2,50	-
386	432956,07	2203804,67	Картометрический метод	2,50	-
387	432947,04	2203825,52	Картометрический метод	2,50	-
388	432789	2203786,53	Картометрический метод	2,50	-
389	432784,91	2203784,38	Картометрический метод	2,50	-

Сведения о местоположении границ объекта

390	432774,01	2203778,64	Картометрический метод	2,50	-
391	432739,45	2203769,34	Картометрический метод	2,50	-
392	432754,27	2203716,46	Картометрический метод	2,50	-
393	432794,49	2203726,75	Картометрический метод	2,50	-
394	432803,61	2203695,67	Картометрический метод	2,50	-
395	432766,44	2203685,49	Картометрический метод	2,50	-
396	432776,84	2203651,87	Картометрический метод	2,50	-
397	432813,34	2203664,92	Картометрический метод	2,50	-
398	432836,31	2203601,36	Картометрический метод	2,50	-
399	432855,51	2203530,87	Картометрический метод	2,50	-
400	432862,02	2203512,39	Картометрический метод	2,50	-
401	432882,86	2203475,18	Картометрический метод	2,50	-
402	432911,67	2203396,58	Картометрический метод	2,50	-
403	432876,94	2203363,39	Картометрический метод	2,50	-
404	432878,05	2203343,48	Картометрический метод	2,50	-
405	432889,55	2203323,13	Картометрический метод	2,50	-
406	432888,67	2203287,29	Картометрический метод	2,50	-
407	432891,54	2203274,9	Картометрический метод	2,50	-
408	432893,53	2203251,01	Картометрический метод	2,50	-
409	432895,08	2203224,02	Картометрический метод	2,50	-
410	432904,6	2203216,06	Картометрический метод	2,50	-
411	432917,87	2203216,06	Картометрический метод	2,50	-
371	432943,55	2203212,77	Картометрический метод	2,50	-
ЗУ1(2)					
412	433533,43	2205952,39	Картометрический метод	2,50	-
413	433650,16	2206323,2	Картометрический метод	2,50	-
414	433751,32	2206671,86	Картометрический метод	2,50	-
415	433431,36	2206819,63	Картометрический метод	2,50	-
416	433398,64	2206831,49	Картометрический метод	2,50	-
417	433362,72	2206844,94	Картометрический метод	2,50	-
418	432967,17	2206969,96	Картометрический метод	2,50	-
419	432915,03	2206829,42	Картометрический метод	2,50	-
420	432743,46	2206409,36	Картометрический метод	2,50	-
421	432677,29	2206235,21	Картометрический метод	2,50	-
422	432666,5	2206208,49	Картометрический метод	2,50	-
423	432652,88	2206209,52	Картометрический метод	2,50	-
424	432642,08	2206218,1	Картометрический метод	2,50	-
425	432643,71	2206215,12	Картометрический метод	2,50	-
426	432651,42	2206207,93	Картометрический метод	2,50	-
427	432668,16	2206206,66	Картометрический метод	2,50	-
428	432673,41	2206213,25	Картометрический метод	2,50	-
429	432680,5	2206218,75	Картометрический метод	2,50	-
430	432693,03	2206221,46	Картометрический метод	2,50	-
431	432703,8	2206218,79	Картометрический метод	2,50	-
432	432713,75	2206209,76	Картометрический метод	2,50	-
433	432726,02	2206198,33	Картометрический метод	2,50	-
434	432742,7	2206189,71	Картометрический метод	2,50	-
435	432758,36	2206181,62	Картометрический метод	2,50	-
436	432780,72	2206173,95	Картометрический метод	2,50	-
437	432803,07	2206166,27	Картометрический метод	2,50	-
438	432823,54	2206159,25	Картометрический метод	2,50	-

Сведения о местоположении границ объекта

439	432843	2206155,9	Картометрический метод	2,50	-
440	432872,02	2206149,07	Картометрический метод	2,50	-
441	432898,59	2206142,83	Картометрический метод	2,50	-
442	432914,17	2206133,45	Картометрический метод	2,50	-
443	432928,74	2206124,67	Картометрический метод	2,50	-
444	432941,62	2206107,92	Картометрический метод	2,50	-
445	432951,28	2206101,65	Картометрический метод	2,50	-
446	432962,7	2206100,15	Картометрический метод	2,50	-
447	432975,3	2206102,55	Картометрический метод	2,50	-
448	432998,05	2206108,34	Картометрический метод	2,50	-
449	433028,51	2206107,46	Картометрический метод	2,50	-
450	433043,28	2206107,98	Картометрический метод	2,50	-
451	433063,99	2206112,68	Картометрический метод	2,50	-
452	433084,74	2206109,41	Картометрический метод	2,50	-
453	433115,52	2206096,4	Картометрический метод	2,50	-
454	433142,32	2206088,51	Картометрический метод	2,50	-
455	433153,74	2206090,84	Картометрический метод	2,50	-
456	433182,36	2206099,83	Картометрический метод	2,50	-
457	433201,05	2206098,54	Картометрический метод	2,50	-
458	433225,84	2206089,29	Картометрический метод	2,50	-
459	433252,87	2206067,15	Картометрический метод	2,50	-
460	433277,62	2206059,22	Картометрический метод	2,50	-
461	433310,43	2206058,38	Картометрический метод	2,50	-
462	433345,97	2206051,61	Картометрический метод	2,50	-
463	433370,57	2206042,38	Картометрический метод	2,50	-
464	433399,15	2206029,08	Картометрический метод	2,50	-
465	433426,63	2206016,28	Картометрический метод	2,50	-
466	433453,62	2205998,05	Картометрический метод	2,50	-
467	433475,99	2205982,93	Картометрический метод	2,50	-
468	433502,55	2205969,44	Картометрический метод	2,50	-
469	433523,77	2205958,66	Картометрический метод	2,50	-
412	433533,43	2205952,39	Картометрический метод	2,50	-
470	433323,64	2206216,71	Картометрический метод	2,50	-
471	433368,99	2206298,57	Картометрический метод	2,50	-
472	433389,23	2206345,8	Картометрический метод	2,50	-
473	433411,45	2206393,76	Картометрический метод	2,50	-
474	433443,44	2206462,15	Картометрический метод	2,50	-
475	433395,73	2206486,46	Картометрический метод	2,50	-
476	433439,44	2206592,23	Картометрический метод	2,50	-
477	433475,11	2206577,29	Картометрический метод	2,50	-
478	433483,44	2206594,33	Картометрический метод	2,50	-
479	433504,77	2206587,22	Картометрический метод	2,50	-
480	433534,69	2206651,86	Картометрический метод	2,50	-
481	433397,24	2206725,77	Картометрический метод	2,50	-
482	433371,62	2206735,41	Картометрический метод	2,50	-
483	433366,91	2206737,68	Картометрический метод	2,50	-
484	433365	2206738,6	Картометрический метод	2,50	-
485	433358,46	2206741,75	Картометрический метод	2,50	-
486	433345,27	2206717,12	Картометрический метод	2,50	-
487	433238,86	2206775,75	Картометрический метод	2,50	-

Сведения о местоположении границ объекта

488	433171,16	2206792,99	Картометрический метод	2,50	-
489	433108,78	2206644,77	Картометрический метод	2,50	-
490	433059,88	2206482,41	Картометрический метод	2,50	-
491	433081,21	2206469,08	Картометрический метод	2,50	-
492	433056,33	2206404,25	Картометрический метод	2,50	-
493	433181,56	2206346,07	Картометрический метод	2,50	-
494	433182,51	2206345,63	Картометрический метод	2,50	-
495	433159,41	2206296,78	Картометрический метод	2,50	-
496	433168,67	2206292,33	Картометрический метод	2,50	-
497	433170,4	2206291,5	Картометрический метод	2,50	-
498	433170,62	2206291,4	Картометрический метод	2,50	-
470	433323,64	2206216,71	Картометрический метод	2,50	-
ЗУ1(3)					
499	432086,97	2206253,79	Картометрический метод	2,50	-
500	432085,44	2206278,8	Картометрический метод	2,50	-
501	432057,4	2206771,29	Картометрический метод	2,50	-
502	432033,53	2207181,63	Картометрический метод	2,50	-
503	432030,7	2207225,06	Картометрический метод	2,50	-
504	432003,21	2207746,74	Картометрический метод	2,50	-
505	431965,32	2208336,11	Картометрический метод	2,50	-
506	431953,54	2208470,91	Картометрический метод	2,50	-
507	431926,44	2208779,59	Картометрический метод	2,50	-
508	431895,06	2209260,87	Картометрический метод	2,50	-
509	431782,33	2209438,03	Картометрический метод	2,50	-
510	431762,77	2209469,69	Картометрический метод	2,50	-
511	431757,93	2209463,6	Картометрический метод	2,50	-
512	431752,36	2209445,97	Картометрический метод	2,50	-
513	431750,82	2209386,87	Картометрический метод	2,50	-
514	431743,08	2209358,74	Картометрический метод	2,50	-
515	431724,21	2209298,4	Картометрический метод	2,50	-
516	431714,31	2209287,25	Картометрический метод	2,50	-
517	431647,29	2209254,83	Картометрический метод	2,50	-
518	431628,05	2209245,67	Картометрический метод	2,50	-
519	431598,77	2209235,62	Картометрический метод	2,50	-
520	431574,98	2209218,25	Картометрический метод	2,50	-
521	431555,77	2209202,69	Картометрический метод	2,50	-
522	431512,88	2209238,24	Картометрический метод	2,50	-
523	431504,65	2209248,21	Картометрический метод	2,50	-
524	431503,01	2209250,21	Картометрический метод	2,50	-
525	431496,41	2209258,36	Картометрический метод	2,50	-
526	431488,51	2209258,47	Картометрический метод	2,50	-
527	431360,99	2209260,19	Картометрический метод	2,50	-
528	431358,24	2209292,2	Картометрический метод	2,50	-
529	431360,08	2209326,03	Картометрический метод	2,50	-
530	431367,39	2209352,57	Картометрический метод	2,50	-
531	431383,86	2209376,33	Картометрический метод	2,50	-
532	431466,21	2209372,68	Картометрический метод	2,50	-
533	431526,6	2209369,93	Картометрический метод	2,50	-
534	431534,83	2209406,53	Картометрический метод	2,50	-
535	431457,97	2209426,63	Картометрический метод	2,50	-
536	431467,51	2209473,19	Картометрический метод	2,50	-

Сведения о местоположении границ объекта

537	431524,78	2209461,39	Картометрический метод	2,50	-
538	431549,47	2209457,72	Картометрический метод	2,50	-
539	431563,2	2209504,36	Картометрический метод	2,50	-
540	431575,09	2209540,95	Картометрический метод	2,50	-
541	431479,41	2209599,44	Картометрический метод	2,50	-
542	431481,73	2209605,67	Картометрический метод	2,50	-
543	431474,3	2209610,51	Картометрический метод	2,50	-
544	431482,05	2209628,6	Картометрический метод	2,50	-
545	431494,63	2209657,96	Картометрический метод	2,50	-
546	431504,39	2209679,39	Картометрический метод	2,50	-
547	431522,41	2209667,56	Картометрический метод	2,50	-
548	431557,32	2209724,99	Картометрический метод	2,50	-
549	431570,52	2209736,36	Картометрический метод	2,50	-
550	431596,13	2209774,77	Картометрический метод	2,50	-
551	431618,09	2209790,32	Картометрический метод	2,50	-
552	431636,39	2209800,38	Картометрический метод	2,50	-
553	431683,97	2209734,55	Картометрический метод	2,50	-
554	431715,98	2209690,58	Картометрический метод	2,50	-
555	431720,57	2209684,24	Картометрический метод	2,50	-
556	431758,09	2209707,1	Картометрический метод	2,50	-
557	431767,24	2209713,5	Картометрический метод	2,50	-
558	431763,96	2209721,24	Картометрический метод	2,50	-
559	431746,79	2209712,96	Картометрический метод	2,50	-
560	431732,09	2209740,18	Картометрический метод	2,50	-
561	431701,94	2209814,13	Картометрический метод	2,50	-
562	431743,1	2209831,48	Картометрический метод	2,50	-
563	431781,14	2209732,23	Картометрический метод	2,50	-
564	431785,17	2209721,73	Картометрический метод	2,50	-
565	431798,9	2209730,87	Картометрический метод	2,50	-
566	431876,67	2209777,52	Картометрический метод	2,50	-
567	431933,41	2209814,09	Картометрический метод	2,50	-
568	431935,32	2209810,81	Картометрический метод	2,50	-
569	431937,58	2209806,88	Картометрический метод	2,50	-
570	431938,55	2209805,21	Картометрический метод	2,50	-
571	431943,43	2209796,75	Картометрический метод	2,50	-
572	431958,99	2209769,3	Картометрический метод	2,50	-
573	431954,42	2209762,9	Картометрический метод	2,50	-
574	431976,89	2209725,18	Картометрический метод	2,50	-
575	431935,9	2209699,86	Картометрический метод	2,50	-
576	431954,64	2209668,17	Картометрический метод	2,50	-
577	431945,69	2209652,08	Картометрический метод	2,50	-
578	431951,91	2209640,26	Картометрический метод	2,50	-
579	431942,51	2209624,59	Картометрический метод	2,50	-
580	431949,59	2209634,28	Картометрический метод	2,50	-
581	432055,46	2209764,79	Картометрический метод	2,50	-
582	432035,44	2209881,9	Картометрический метод	2,50	-
583	431999,8	2210090,36	Картометрический метод	2,50	-
584	431915,85	2210373,82	Картометрический метод	2,50	-
585	431862,02	2210563,57	Картометрический метод	2,50	-
586	431854,52	2210555,52	Картометрический метод	2,50	-
587	431845,21	2210546,6	Картометрический метод	2,50	-

Сведения о местоположении границ объекта

588	431828,81	2210534,05	Картометрический метод	2,50	-
589	431812,49	2210519,61	Картометрический метод	2,50	-
590	431794,27	2210503,56	Картометрический метод	2,50	-
591	431782,48	2210493,52	Картометрический метод	2,50	-
592	431771,85	2210489,71	Картометрический метод	2,50	-
593	431761,24	2210481,83	Картометрический метод	2,50	-
594	431750,34	2210479,39	Картометрический метод	2,50	-
595	431742,94	2210474,89	Картометрический метод	2,50	-
596	431734,07	2210466,38	Картометрический метод	2,50	-
597	431728,36	2210459,43	Картометрический метод	2,50	-
598	431724,36	2210452,64	Картометрический метод	2,50	-
599	431721,44	2210444,41	Картометрический метод	2,50	-
600	431720,61	2210432,23	Картометрический метод	2,50	-
601	431719,64	2210420,97	Картометрический метод	2,50	-
602	431716,98	2210408,62	Картометрический метод	2,50	-
603	431710,77	2210396,38	Картометрический метод	2,50	-
604	431700,72	2210382,68	Картометрический метод	2,50	-
605	431691,41	2210373,64	Картометрический метод	2,50	-
606	431680,55	2210366,38	Картометрический метод	2,50	-
607	431668,48	2210361,26	Картометрический метод	2,50	-
608	431663,02	2210360,33	Картометрический метод	2,50	-
609	431654,45	2210359,79	Картометрический метод	2,50	-
610	431648,29	2210361,98	Картометрический метод	2,50	-
611	431643,64	2210367,09	Картометрический метод	2,50	-
612	431639,14	2210374,6	Картометрический метод	2,50	-
613	431631,54	2210382,41	Картометрический метод	2,50	-
614	431624,2	2210385,82	Картометрический метод	2,50	-
615	431616,53	2210389,09	Картометрический метод	2,50	-
616	431607,59	2210389,29	Картометрический метод	2,50	-
617	431592,27	2210388,18	Картометрический метод	2,50	-
618	431572,96	2210386,81	Картометрический метод	2,50	-
619	431559,49	2210385,6	Картометрический метод	2,50	-
620	431550,25	2210384,35	Картометрический метод	2,50	-
621	431542,32	2210381,78	Картометрический метод	2,50	-
622	431535,71	2210377,77	Картометрический метод	2,50	-
623	431527,99	2210372,74	Картометрический метод	2,50	-
624	431518,38	2210368,97	Картометрический метод	2,50	-
625	431510,26	2210368,79	Картометрический метод	2,50	-
626	431502,98	2210370,37	Картометрический метод	2,50	-
627	431485,1	2210377,18	Картометрический метод	2,50	-
628	431470,42	2210381,13	Картометрический метод	2,50	-
629	431462,62	2210381,49	Картометрический метод	2,50	-
630	431454,86	2210380,29	Картометрический метод	2,50	-
631	431446,29	2210376,56	Картометрический метод	2,50	-
632	431432,89	2210366,92	Картометрический метод	2,50	-
633	431426,31	2210358,67	Картометрический метод	2,50	-
634	431417,29	2210354,46	Картометрический метод	2,50	-
635	431402,45	2210352,9	Картометрический метод	2,50	-
636	431385,55	2210351,62	Картометрический метод	2,50	-
637	431373,79	2210353,72	Картометрический метод	2,50	-
638	431363,2	2210361,59	Картометрический метод	2,50	-

Сведения о местоположении границ объекта

639	431354,08	2210373,18	Картометрический метод	2,50	-
640	431344,66	2210393,7	Картометрический метод	2,50	-
641	431337,87	2210404,34	Картометрический метод	2,50	-
642	431330,55	2210410,5	Картометрический метод	2,50	-
643	431323,81	2210413,24	Картометрический метод	2,50	-
644	431318,55	2210412,6	Картометрический метод	2,50	-
645	431314,75	2210410,17	Картометрический метод	2,50	-
646	431310,2	2210402,68	Картометрический метод	2,50	-
647	431298,85	2210386,7	Картометрический метод	2,50	-
648	431284,67	2210366,72	Картометрический метод	2,50	-
649	431269,68	2210350,04	Картометрический метод	2,50	-
650	431256,46	2210335,14	Картометрический метод	2,50	-
651	431245,08	2210326,72	Картометрический метод	2,50	-
652	431231,54	2210320,75	Картометрический метод	2,50	-
653	431209,97	2210315,17	Картометрический метод	2,50	-
654	431190,49	2210309,1	Картометрический метод	2,50	-
655	431181,8	2210302,16	Картометрический метод	2,50	-
656	431171,96	2210288,52	Картометрический метод	2,50	-
657	431160,14	2210279,63	Картометрический метод	2,50	-
658	431137,32	2210264,16	Картометрический метод	2,50	-
659	431114,78	2210247,21	Картометрический метод	2,50	-
660	431098,24	2210235,63	Картометрический метод	2,50	-
661	431080,66	2210227,22	Картометрический метод	2,50	-
662	431074,99	2210219,23	Картометрический метод	2,50	-
663	431068,02	2210208,91	Картометрический метод	2,50	-
664	431061,52	2210205	Картометрический метод	2,50	-
665	431048,46	2210205,12	Картометрический метод	2,50	-
666	431021,68	2210204,17	Картометрический метод	2,50	-
667	431007,73	2210203,45	Картометрический метод	2,50	-
668	430987,33	2210197,23	Картометрический метод	2,50	-
669	430964,56	2210193,34	Картометрический метод	2,50	-
670	430944,61	2210193,78	Картометрический метод	2,50	-
671	430929,28	2210193,24	Картометрический метод	2,50	-
672	430916,56	2210190,27	Картометрический метод	2,50	-
673	430910,08	2210185,68	Картометрический метод	2,50	-
674	430905,36	2210176,82	Картометрический метод	2,50	-
675	430903,38	2210167,92	Картометрический метод	2,50	-
676	430901,76	2210155,27	Картометрический метод	2,50	-
677	430900,69	2210133,92	Картометрический метод	2,50	-
678	430900,4	2210116,04	Картометрический метод	2,50	-
679	430901,56	2210102,8	Картометрический метод	2,50	-
680	430902,31	2210087,93	Картометрический метод	2,50	-
681	430900,84	2210077,57	Картометрический метод	2,50	-
682	430895,79	2210071,21	Картометрический метод	2,50	-
683	430889	2210068,91	Картометрический метод	2,50	-
684	430878,71	2210068,31	Картометрический метод	2,50	-
685	430852,84	2210067,86	Картометрический метод	2,50	-
686	430841,99	2210070,23	Картометрический метод	2,50	-
687	430829,44	2210075,22	Картометрический метод	2,50	-
688	430822,12	2210074,96	Картометрический метод	2,50	-
689	430801,7	2210069,15	Картометрический метод	2,50	-

Сведения о местоположении границ объекта

690	430785,32	2210066,04	Картометрический метод	2,50	-
691	430773,62	2210066,78	Картометрический метод	2,50	-
692	430760,2	2210070,43	Картометрический метод	2,50	-
693	430744,32	2210078,91	Картометрический метод	2,50	-
694	430733,7	2210087,71	Картометрический метод	2,50	-
695	430715,01	2210104,68	Картометрический метод	2,50	-
696	430699,39	2210118,57	Картометрический метод	2,50	-
697	430682,36	2210127,36	Картометрический метод	2,50	-
698	430671,45	2210131,33	Картометрический метод	2,50	-
699	430656,92	2210134,02	Картометрический метод	2,50	-
700	430648,47	2210133,26	Картометрический метод	2,50	-
701	430640,55	2210130,46	Картометрический метод	2,50	-
702	430636,1	2210126,87	Картометрический метод	2,50	-
703	430633,81	2210120,62	Картометрический метод	2,50	-
704	430626,88	2210098,18	Картометрический метод	2,50	-
705	430625,08	2210088,76	Картометрический метод	2,50	-
706	430620,1	2210076,83	Картометрический метод	2,50	-
707	430607,63	2210070,96	Картометрический метод	2,50	-
708	430601,74	2210066,43	Картометрический метод	2,50	-
709	430599,33	2210056,15	Картометрический метод	2,50	-
710	430593,63	2210035,09	Картометрический метод	2,50	-
711	430585,3	2210023,93	Картометрический метод	2,50	-
712	430566,42	2210017,37	Картометрический метод	2,50	-
713	430535,77	2210010,11	Картометрический метод	2,50	-
714	430483,84	2210003,27	Картометрический метод	2,50	-
715	430456,29	2210001,3	Картометрический метод	2,50	-
716	430443,43	2209996,2	Картометрический метод	2,50	-
717	430429,47	2209979,22	Картометрический метод	2,50	-
718	430422,19	2209969,44	Картометрический метод	2,50	-
719	430418,99	2209954,34	Картометрический метод	2,50	-
720	430422,5	2209935,44	Картометрический метод	2,50	-
721	430432,01	2209920,67	Картометрический метод	2,50	-
722	430439,91	2209898,5	Картометрический метод	2,50	-
723	430442,47	2209883,2	Картометрический метод	2,50	-
724	430443,09	2209837,45	Картометрический метод	2,50	-
725	430453,75	2209788,23	Картометрический метод	2,50	-
726	430471,32	2209741,11	Картометрический метод	2,50	-
727	430499,41	2209681,17	Картометрический метод	2,50	-
728	430514,65	2209650,28	Картометрический метод	2,50	-
729	430519,38	2209635,68	Картометрический метод	2,50	-
730	430522,49	2209616,76	Картометрический метод	2,50	-
731	430523,99	2209600,32	Картометрический метод	2,50	-
732	430528,82	2209587,19	Картометрический метод	2,50	-
733	430537,72	2209581,55	Картометрический метод	2,50	-
734	430551,52	2209580,2	Картометрический метод	2,50	-
735	430569,91	2209578,33	Картометрический метод	2,50	-
736	430585,97	2209573,17	Картометрический метод	2,50	-
737	430594,86	2209566,15	Картометрический метод	2,50	-
738	430600,73	2209562,24	Картометрический метод	2,50	-
739	430607,84	2209562,03	Картометрический метод	2,50	-
740	430614,19	2209557,21	Картометрический метод	2,50	-

Сведения о местоположении границ объекта

741	430616,46	2209551,33	Картометрический метод	2,50	-
742	430614,22	2209543,46	Картометрический метод	2,50	-
743	430605,1	2209535,81	Картометрический метод	2,50	-
744	430596,6	2209523,37	Картометрический метод	2,50	-
745	430589,35	2209501,57	Картометрический метод	2,50	-
746	430587,25	2209489,69	Картометрический метод	2,50	-
747	430588,89	2209482,19	Картометрический метод	2,50	-
748	430595,4	2209479,44	Картометрический метод	2,50	-
749	430605,81	2209476,83	Картометрический метод	2,50	-
750	430610,59	2209471,04	Картометрический метод	2,50	-
751	430614,92	2209465,23	Картометрический метод	2,50	-
752	430622,52	2209464,36	Картометрический метод	2,50	-
753	430632,23	2209468,37	Картометрический метод	2,50	-
754	430641	2209473,03	Картометрический метод	2,50	-
755	430652,56	2209472,48	Картометрический метод	2,50	-
756	430666,8	2209469,24	Картометрический метод	2,50	-
757	430678,42	2209471,26	Картометрический метод	2,50	-
758	430692,25	2209475,18	Картометрический метод	2,50	-
759	430708,51	2209481,95	Картометрический метод	2,50	-
760	430726,04	2209485,31	Картометрический метод	2,50	-
761	430748,93	2209479,36	Картометрический метод	2,50	-
762	430757,16	2209473,47	Картометрический метод	2,50	-
763	430765,19	2209460,23	Картометрический метод	2,50	-
764	430774,45	2209444,74	Картометрический метод	2,50	-
765	430791,07	2209421,73	Картометрический метод	2,50	-
766	430805,74	2209408,39	Картометрический метод	2,50	-
767	430817,16	2209403,06	Картометрический метод	2,50	-
768	430821,84	2209393,83	Картометрический метод	2,50	-
769	430821,4	2209380,52	Картометрический метод	2,50	-
770	430822,47	2209369,57	Картометрический метод	2,50	-
771	430827,64	2209365,85	Картометрический метод	2,50	-
772	430833,64	2209371,1	Картометрический метод	2,50	-
773	430842,14	2209377,13	Картометрический метод	2,50	-
774	430853,72	2209380,29	Картометрический метод	2,50	-
775	430866,16	2209378,21	Картометрический метод	2,50	-
776	430878,29	2209372,11	Картометрический метод	2,50	-
777	430886,98	2209359,58	Картометрический метод	2,50	-
778	430890,42	2209353,06	Картометрический метод	2,50	-
779	430888,14	2209346,11	Картометрический метод	2,50	-
780	430876,18	2209334,68	Картометрический метод	2,50	-
781	430862,58	2209323,89	Картометрический метод	2,50	-
782	430852,69	2209311,85	Картометрический метод	2,50	-
783	430849,23	2209299,36	Картометрический метод	2,50	-
784	430849,21	2209286,98	Картометрический метод	2,50	-
785	430854,85	2209276,87	Картометрический метод	2,50	-
786	430865,89	2209269,02	Картометрический метод	2,50	-
787	430882,25	2209259,97	Картометрический метод	2,50	-
788	430892,19	2209250,81	Картометрический метод	2,50	-
789	430906,37	2209225,87	Картометрический метод	2,50	-
790	430911,64	2209206,35	Картометрический метод	2,50	-
791	430916,67	2209193,7	Картометрический метод	2,50	-

Сведения о местоположении границ объекта

792	430925,3	2209183	Картометрический метод	2,50	-
793	430934,6	2209179,21	Картометрический метод	2,50	-
794	430950,15	2209180,21	Картометрический метод	2,50	-
795	430969,97	2209183,21	Картометрический метод	2,50	-
796	430988,29	2209183,63	Картометрический метод	2,50	-
797	431000,59	2209179,36	Картометрический метод	2,50	-
798	431017,49	2209167,81	Картометрический метод	2,50	-
799	431035,5	2209157,45	Картометрический метод	2,50	-
800	431046,63	2209147,31	Картометрический метод	2,50	-
801	431052,31	2209135,81	Картометрический метод	2,50	-
802	431065,95	2209106,28	Картометрический метод	2,50	-
803	431073,33	2209078,93	Картометрический метод	2,50	-
804	431080,56	2209055,81	Картометрический метод	2,50	-
805	431088,61	2209035,7	Картометрический метод	2,50	-
806	431099,11	2209010,87	Картометрический метод	2,50	-
807	431101,94	2208995,62	Картометрический метод	2,50	-
808	431098,53	2208981,97	Картометрический метод	2,50	-
809	431089,69	2208972,73	Картометрический метод	2,50	-
810	431077,23	2208968,4	Картометрический метод	2,50	-
811	431060,95	2208968,96	Картометрический метод	2,50	-
812	431045,61	2208968,65	Картометрический метод	2,50	-
813	431030,71	2208962,17	Картометрический метод	2,50	-
814	431016,4	2208952,04	Картометрический метод	2,50	-
815	431009,9	2208941,49	Картометрический метод	2,50	-
816	431007,03	2208932,12	Картометрический метод	2,50	-
817	431010,87	2208914,15	Картометрический метод	2,50	-
818	431019,55	2208895,43	Картометрический метод	2,50	-
819	431031,58	2208879,13	Картометрический метод	2,50	-
820	431044,98	2208869,75	Картометрический метод	2,50	-
821	431060,51	2208864,57	Картометрический метод	2,50	-
822	431079,39	2208861,8	Картометрический метод	2,50	-
823	431102,08	2208861,91	Картометрический метод	2,50	-
824	431125,51	2208866,64	Картометрический метод	2,50	-
825	431154,23	2208870,97	Картометрический метод	2,50	-
826	431176,13	2208873,81	Картометрический метод	2,50	-
827	431194,69	2208874,01	Картометрический метод	2,50	-
828	431206,98	2208869,63	Картометрический метод	2,50	-
829	431218,55	2208859,96	Картометрический метод	2,50	-
830	431228	2208845,74	Картометрический метод	2,50	-
831	431233,72	2208826,47	Картометрический метод	2,50	-
832	431235,11	2208806,58	Картометрический метод	2,50	-
833	431233,97	2208793,25	Картометрический метод	2,50	-
834	431225,93	2208780,81	Картометрический метод	2,50	-
835	431213,72	2208776,26	Картометрический метод	2,50	-
836	431205,92	2208769,8	Картометрический метод	2,50	-
837	431206,82	2208763,87	Картометрический метод	2,50	-
838	431213	2208757,44	Картометрический метод	2,50	-
839	431224,66	2208758,32	Картометрический метод	2,50	-
840	431246,85	2208759,33	Картометрический метод	2,50	-
841	431259,36	2208762,06	Картометрический метод	2,50	-
842	431276,3	2208762,66	Картометрический метод	2,50	-

Сведения о местоположении границ объекта

843	431295,63	2208753,6	Картометрический метод	2,50	-
844	431314,43	2208746,94	Картометрический метод	2,50	-
845	431328,58	2208735,75	Картометрический метод	2,50	-
846	431343,4	2208724,81	Картометрический метод	2,50	-
847	431356,88	2208719,22	Картометрический метод	2,50	-
848	431373,97	2208709,28	Картометрический метод	2,50	-
849	431389,54	2208702,96	Картометрический метод	2,50	-
850	431406,32	2208694,84	Картометрический метод	2,50	-
851	431415,6	2208685,31	Картометрический метод	2,50	-
852	431423,61	2208672,53	Картометрический метод	2,50	-
853	431426,54	2208660,95	Картометрический метод	2,50	-
854	431426,02	2208649,71	Картометрический метод	2,50	-
855	431419,22	2208641,11	Картометрический метод	2,50	-
856	431410,23	2208635,97	Картометрический метод	2,50	-
857	431399,5	2208634,91	Картометрический метод	2,50	-
858	431383,81	2208638,25	Картометрический метод	2,50	-
859	431365,56	2208648,6	Картометрический метод	2,50	-
860	431357,16	2208652,89	Картометрический метод	2,50	-
861	431349,68	2208650,79	Картометрический метод	2,50	-
862	431346,71	2208643,81	Картометрический метод	2,50	-
863	431348,89	2208634,04	Картометрический метод	2,50	-
864	431352,93	2208623,64	Картометрический метод	2,50	-
865	431350,62	2208611,18	Картометрический метод	2,50	-
866	431338,36	2208588,52	Картометрический метод	2,50	-
867	431331,92	2208569,74	Картометрический метод	2,50	-
868	431334,27	2208555,16	Картометрический метод	2,50	-
869	431337,56	2208546,34	Картометрический метод	2,50	-
870	431347,28	2208536,83	Картометрический метод	2,50	-
871	431355,73	2208524,75	Картометрический метод	2,50	-
872	431366,36	2208509,08	Картометрический метод	2,50	-
873	431382,72	2208493,85	Картометрический метод	2,50	-
874	431401,16	2208484,19	Картометрический метод	2,50	-
875	431417,62	2208479,04	Картометрический метод	2,50	-
876	431432,3	2208478,41	Картометрический метод	2,50	-
877	431453,1	2208479,84	Картометрический метод	2,50	-
878	431468,98	2208479,83	Картометрический метод	2,50	-
879	431477,98	2208476,02	Картометрический метод	2,50	-
880	431486,1	2208466,91	Картометрический метод	2,50	-
881	431497,4	2208458,14	Картометрический метод	2,50	-
882	431501,13	2208449,8	Картометрический метод	2,50	-
883	431500,94	2208442,23	Картометрический метод	2,50	-
884	431495,21	2208429,42	Картометрический метод	2,50	-
885	431485,36	2208416,25	Картометрический метод	2,50	-
886	431471,84	2208403,39	Картометрический метод	2,50	-
887	431457,09	2208392,56	Картометрический метод	2,50	-
888	431446,05	2208380,94	Картометрический метод	2,50	-
889	431443,67	2208370,55	Картометрический метод	2,50	-
890	431445,19	2208353,41	Картометрический метод	2,50	-
891	431449,01	2208342,43	Картометрический метод	2,50	-
892	431456,05	2208331,23	Картометрический метод	2,50	-
893	431466,24	2208321,97	Картометрический метод	2,50	-

Сведения о местоположении границ объекта

894	431475,44	2208320,91	Картометрический метод	2,50	-
895	431489,55	2208323,71	Картометрический метод	2,50	-
896	431505,6	2208323,12	Картометрический метод	2,50	-
897	431520,48	2208317,23	Картометрический метод	2,50	-
898	431536,43	2208306,79	Картометрический метод	2,50	-
899	431543,33	2208299,48	Картометрический метод	2,50	-
900	431546,21	2208289,27	Картометрический метод	2,50	-
901	431545,67	2208272,3	Картометрический метод	2,50	-
902	431538,89	2208250,29	Картометрический метод	2,50	-
903	431531,34	2208236,84	Картометрический метод	2,50	-
904	431518,86	2208227,01	Картометрический метод	2,50	-
905	431502,1	2208208,31	Картометрический метод	2,50	-
906	431493,16	2208195,4	Картометрический метод	2,50	-
907	431486,68	2208184,39	Картометрический метод	2,50	-
908	431476,35	2208171,89	Картометрический метод	2,50	-
909	431473,47	2208162,62	Картометрический метод	2,50	-
910	431474,04	2208153,01	Картометрический метод	2,50	-
911	431478,07	2208142,62	Картометрический метод	2,50	-
912	431485,58	2208130,97	Картометрический метод	2,50	-
913	431494,59	2208122,58	Картометрический метод	2,50	-
914	431503,11	2208121,28	Картометрический метод	2,50	-
915	431511,03	2208124,3	Картометрический метод	2,50	-
916	431524,44	2208133,72	Картометрический метод	2,50	-
917	431532,38	2208136,06	Картометрический метод	2,50	-
918	431542,79	2208133,21	Картометрический метод	2,50	-
919	431554,01	2208126,85	Картометрический метод	2,50	-
920	431564,01	2208116,43	Картометрический метод	2,50	-
921	431570,41	2208103,83	Картометрический метод	2,50	-
922	431573,67	2208089,51	Картометрический метод	2,50	-
923	431578,37	2208073,18	Картометрический метод	2,50	-
924	431581,38	2208052,66	Картометрический метод	2,50	-
925	431579,79	2208039,31	Картометрический метод	2,50	-
926	431572,17	2208028,04	Картометрический метод	2,50	-
927	431564,15	2208015,16	Картометрический метод	2,50	-
928	431555,92	2208001,8	Картометрический метод	2,50	-
929	431555,14	2207984,48	Картометрический метод	2,50	-
930	431558,29	2207973,36	Картометрический метод	2,50	-
931	431563,15	2207965,51	Картометрический метод	2,50	-
932	431570,16	2207961,87	Картометрический метод	2,50	-
933	431583,16	2207963,47	Картометрический метод	2,50	-
934	431591,89	2207962,63	Картометрический метод	2,50	-
935	431600,3	2207958,11	Картометрический метод	2,50	-
936	431604,65	2207952,08	Картометрический метод	2,50	-
937	431604,94	2207943,61	Картометрический метод	2,50	-
938	431603,11	2207940,18	Картометрический метод	2,50	-
939	431593,06	2207933,03	Картометрический метод	2,50	-
940	431577,49	2207928,56	Картометрический метод	2,50	-
941	431561,84	2207920,49	Картометрический метод	2,50	-
942	431553,34	2207905,78	Картометрический метод	2,50	-
943	431554,51	2207895,42	Картометрический метод	2,50	-
944	431561,55	2207891,83	Картометрический метод	2,50	-

Сведения о местоположении границ объекта

945	431567,58	2207892,05	Картометрический метод	2,50	-
946	431583,28	2207895,35	Картометрический метод	2,50	-
947	431587,63	2207895,03	Картометрический метод	2,50	-
948	431595,55	2207888,45	Картометрический метод	2,50	-
949	431603,4	2207874,58	Картометрический метод	2,50	-
950	431607,44	2207843,81	Картометрический метод	2,50	-
951	431602,91	2207818,62	Картометрический метод	2,50	-
952	431594,4	2207804,31	Картометрический метод	2,50	-
953	431585,37	2207797,34	Картометрический метод	2,50	-
954	431580,87	2207796,73	Картометрический метод	2,50	-
955	431565,14	2207803,46	Картометрический метод	2,50	-
956	431551,61	2207812,42	Картометрический метод	2,50	-
957	431539,5	2207811,99	Картометрический метод	2,50	-
958	431535,04	2207801,38	Картометрический метод	2,50	-
959	431538,58	2207780,08	Картометрический метод	2,50	-
960	431568,52	2207739,83	Картометрический метод	2,50	-
961	431580,89	2207726,4	Картометрический метод	2,50	-
962	431610,14	2207695,25	Картометрический метод	2,50	-
963	431623,17	2207678,84	Картометрический метод	2,50	-
964	431627,75	2207665,63	Картометрический метод	2,50	-
965	431626,85	2207657,71	Картометрический метод	2,50	-
966	431622,36	2207652,73	Картометрический метод	2,50	-
967	431614,36	2207649,56	Картометрический метод	2,50	-
968	431593,84	2207660,02	Картометрический метод	2,50	-
969	431586,88	2207661,3	Картометрический метод	2,50	-
970	431584,5	2207658,76	Картометрический метод	2,50	-
971	431574,71	2207636,31	Картометрический метод	2,50	-
972	431574,16	2207630,15	Картометрический метод	2,50	-
973	431583,25	2207620,83	Картометрический метод	2,50	-
974	431605,85	2207608,46	Картометрический метод	2,50	-
975	431621,99	2207594,3	Картометрический метод	2,50	-
976	431624,59	2207585,57	Картометрический метод	2,50	-
977	431623,57	2207575,36	Картометрический метод	2,50	-
978	431613,18	2207569,48	Картометрический метод	2,50	-
979	431601,11	2207569,24	Картометрический метод	2,50	-
980	431591,06	2207572,84	Картометрический метод	2,50	-
981	431582,87	2207574,18	Картометрический метод	2,50	-
982	431576,09	2207567,72	Картометрический метод	2,50	-
983	431575,54	2207559,3	Картометрический метод	2,50	-
984	431577,74	2207550,03	Картометрический метод	2,50	-
985	431584,21	2207533,58	Картометрический метод	2,50	-
986	431589,25	2207523,45	Картометрический метод	2,50	-
987	431598,2	2207515,95	Картометрический метод	2,50	-
988	431603,1	2207516,12	Картометрический метод	2,50	-
989	431609,03	2207520,68	Картометрический метод	2,50	-
990	431618,78	2207529,56	Картометрический метод	2,50	-
991	431644,11	2207529,18	Картометрический метод	2,50	-
992	431652,57	2207519,36	Картометрический метод	2,50	-
993	431655,48	2207503,41	Картометрический метод	2,50	-
994	431653,87	2207492,35	Картометрический метод	2,50	-
995	431645,41	2207481,46	Картометрический метод	2,50	-

Сведения о местоположении границ объекта

996	431639,23	2207474,82	Картометрический метод	2,50	-
997	431637,79	2207468,05	Картометрический метод	2,50	-
998	431639,23	2207453,93	Картометрический метод	2,50	-
999	431638,1	2207445,72	Картометрический метод	2,50	-
1000	431632,37	2207436,5	Картометрический метод	2,50	-
1001	431607,79	2207433,28	Картометрический метод	2,50	-
1002	431599,24	2207428,63	Картометрический метод	2,50	-
1003	431592,65	2207417,02	Картометрический метод	2,50	-
1004	431593,68	2207410,66	Картометрический метод	2,50	-
1005	431600,8	2207398,48	Картометрический метод	2,50	-
1006	431609,26	2207385,76	Картометрический метод	2,50	-
1007	431610,06	2207370,34	Картометрический метод	2,50	-
1008	431607,15	2207360,68	Картометрический метод	2,50	-
1009	431600,29	2207354,14	Картометрический метод	2,50	-
1010	431596,44	2207342,95	Картометрический метод	2,50	-
1011	431599,52	2207337,31	Картометрический метод	2,50	-
1012	431606,14	2207335,09	Картометрический метод	2,50	-
1013	431616,99	2207334,11	Картометрический метод	2,50	-
1014	431626,47	2207323,34	Картометрический метод	2,50	-
1015	431628,58	2207301,26	Картометрический метод	2,50	-
1016	431626,15	2207290,69	Картометрический метод	2,50	-
1017	431615,9	2207279,84	Картометрический метод	2,50	-
1018	431599,51	2207277,91	Картометрический метод	2,50	-
1019	431590,17	2207270,6	Картометрический метод	2,50	-
1020	431587,04	2207261,9	Картометрический метод	2,50	-
1021	431588,8	2207239,47	Картометрический метод	2,50	-
1022	431588,92	2207229,27	Картометрический метод	2,50	-
1023	431580,61	2207208,22	Картометрический метод	2,50	-
1024	431571,61	2207185,42	Картометрический метод	2,50	-
1025	431563,9	2207165,89	Картометрический метод	2,50	-
1026	431559,57	2207159,12	Картометрический метод	2,50	-
1027	431552,15	2207156,42	Картометрический метод	2,50	-
1028	431547,85	2207152,57	Картометрический метод	2,50	-
1029	431548,1	2207145,63	Картометрический метод	2,50	-
1030	431551,63	2207138,38	Картометрический метод	2,50	-
1031	431561,5	2207134,32	Картометрический метод	2,50	-
1032	431575,15	2207130,55	Картометрический метод	2,50	-
1033	431576,58	2207128,21	Картометрический метод	2,50	-
1034	431575,61	2207120,45	Картометрический метод	2,50	-
1035	431569,09	2207115,38	Картометрический метод	2,50	-
1036	431561,28	2207107,4	Картометрический метод	2,50	-
1037	431550,28	2207107,12	Картометрический метод	2,50	-
1038	431541,6	2207115,06	Картометрический метод	2,50	-
1039	431536,2	2207116,41	Картометрический метод	2,50	-
1040	431528,51	2207113,54	Картометрический метод	2,50	-
1041	431514,21	2207103,99	Картометрический метод	2,50	-
1042	431495,92	2207091,8	Картометрический метод	2,50	-
1043	431488,15	2207082,51	Картометрический метод	2,50	-
1044	431487,58	2207077,24	Картометрический метод	2,50	-
1045	431493,88	2207063,79	Картометрический метод	2,50	-
1046	431502,96	2207033,1	Картометрический метод	2,50	-

Сведения о местоположении границ объекта

1047	431501,14	2207018,76	Картометрический метод	2,50	-
1048	431495,05	2207007,39	Картометрический метод	2,50	-
1049	431496,17	2206999,83	Картометрический метод	2,50	-
1050	431497,77	2206996,21	Картометрический метод	2,50	-
1051	431500,53	2206994,68	Картометрический метод	2,50	-
1052	431510,88	2207000,3	Картометрический метод	2,50	-
1053	431514,36	2206999,86	Картометрический метод	2,50	-
1054	431521,06	2206993,47	Картометрический метод	2,50	-
1055	431522,73	2206986,02	Картометрический метод	2,50	-
1056	431518,28	2206972,51	Картометрический метод	2,50	-
1057	431519,22	2206967,31	Картометрический метод	2,50	-
1058	431521,89	2206964,82	Картометрический метод	2,50	-
1059	431529,11	2206963,8	Картометрический метод	2,50	-
1060	431538,32	2206958,06	Картометрический метод	2,50	-
1061	431538,97	2206947,71	Картометрический метод	2,50	-
1062	431535,9	2206936,7	Картометрический метод	2,50	-
1063	431524,03	2206919,04	Картометрический метод	2,50	-
1064	431510,66	2206899,15	Картометрический метод	2,50	-
1065	431500,26	2206896,2	Картометрический метод	2,50	-
1066	431493,13	2206895,05	Картометрический метод	2,50	-
1067	431489,82	2206892,21	Картометрический метод	2,50	-
1068	431489,22	2206886,57	Картометрический метод	2,50	-
1069	431488,59	2206875,34	Картометрический метод	2,50	-
1070	431484,88	2206867,82	Картометрический метод	2,50	-
1071	431485,14	2206860,55	Картометрический метод	2,50	-
1072	431488,29	2206856,16	Картометрический метод	2,50	-
1073	431501,66	2206850,98	Картометрический метод	2,50	-
1074	431506,89	2206846,77	Картометрический метод	2,50	-
1075	431508,74	2206843,03	Картометрический метод	2,50	-
1076	431507,64	2206834,92	Картометрический метод	2,50	-
1077	431496,26	2206825,13	Картометрический метод	2,50	-
1078	431464,06	2206814,11	Картометрический метод	2,50	-
1079	431459,63	2206810,93	Картометрический метод	2,50	-
1080	431459,18	2206807,5	Картометрический метод	2,50	-
1081	431465,6	2206799,82	Картометрический метод	2,50	-
1082	431471,23	2206793,71	Картометрический метод	2,50	-
1083	431475,76	2206792,38	Картометрический метод	2,50	-
1084	431486,88	2206794,64	Картометрический метод	2,50	-
1085	431494,78	2206793,87	Картометрический метод	2,50	-
1086	431500,6	2206788	Картометрический метод	2,50	-
1087	431500,12	2206775,85	Картометрический метод	2,50	-
1088	431494,82	2206762,92	Картометрический метод	2,50	-
1089	431486,78	2206753,33	Картометрический метод	2,50	-
1090	431486,25	2206747,28	Картометрический метод	2,50	-
1091	431488,04	2206744,51	Картометрический метод	2,50	-
1092	431496,77	2206743,6	Картометрический метод	2,50	-
1093	431503,46	2206736,31	Картометрический метод	2,50	-
1094	431505,03	2206716,16	Картометрический метод	2,50	-
1095	431500,9	2206704,95	Картометрический метод	2,50	-
1096	431491,36	2206699,68	Картометрический метод	2,50	-
1097	431489,3	2206690,93	Картометрический метод	2,50	-

Сведения о местоположении границ объекта

1098	431491,85	2206685,51	Картометрический метод	2,50	-
1099	431505,47	2206672,6	Картометрический метод	2,50	-
1100	431509,76	2206664,76	Картометрический метод	2,50	-
1101	431509,32	2206653,45	Картометрический метод	2,50	-
1102	431507,09	2206646,49	Картометрический метод	2,50	-
1103	431492,2	2206625,44	Картометрический метод	2,50	-
1104	431490,8	2206618,84	Картометрический метод	2,50	-
1105	431493,96	2206610,2	Картометрический метод	2,50	-
1106	431495,27	2206601,87	Картометрический метод	2,50	-
1107	431493,06	2206595,2	Картометрический метод	2,50	-
1108	431488,82	2206587,86	Картометрический метод	2,50	-
1109	431490,28	2206573,04	Картометрический метод	2,50	-
1110	431497,65	2206539,87	Картометрический метод	2,50	-
1111	431505,66	2206503,86	Картометрический метод	2,50	-
1112	431508,93	2206493,4	Картометрический метод	2,50	-
1113	431532,92	2206450,25	Картометрический метод	2,50	-
1114	431558,64	2206404,04	Картометрический метод	2,50	-
1115	431583,94	2206359,18	Картометрический метод	2,50	-
1116	431622,93	2206350,75	Картометрический метод	2,50	-
1117	431667,59	2206340,79	Картометрический метод	2,50	-
1118	431703,71	2206333,5	Картометрический метод	2,50	-
1119	431740,95	2206325,99	Картометрический метод	2,50	-
1120	431790,5	2206315,78	Картометрический метод	2,50	-
1121	431844,35	2206304,69	Картометрический метод	2,50	-
1122	431894,42	2206294,37	Картометрический метод	2,50	-
1123	431975,96	2206277,03	Картометрический метод	2,50	-
1124	432040,17	2206263,71	Картометрический метод	2,50	-
499	432086,97	2206253,79	Картометрический метод	2,50	-
ЗУ1(4)					
1125	428817,12	2202676,63	Картометрический метод	2,50	-
1126	428992,65	2203164,4	Картометрический метод	2,50	-
1127	429079,36	2203404,55	Картометрический метод	2,50	-
1128	429136,97	2203557,57	Картометрический метод	2,50	-
1129	429286,58	2203922,89	Картометрический метод	2,50	-
1130	429443,06	2204304,22	Картометрический метод	2,50	-
1131	429579,9	2204624,9	Картометрический метод	2,50	-
1132	429804,58	2204600,04	Картометрический метод	2,50	-
1133	430085,05	2204572,77	Картометрический метод	2,50	-
1134	430210,72	2204561,97	Картометрический метод	2,50	-
1135	430611,7	2204521,74	Картометрический метод	2,50	-
1136	430617,98	2204528,1	Картометрический метод	2,50	-
1137	430701,63	2204613,69	Картометрический метод	2,50	-
1138	430783,89	2204697,87	Картометрический метод	2,50	-
1139	430862,88	2204808,41	Картометрический метод	2,50	-
1140	430936,29	2204911,17	Картометрический метод	2,50	-
1141	431002,09	2205003,54	Картометрический метод	2,50	-
1142	431095,47	2205132,78	Картометрический метод	2,50	-
1143	431172,74	2205265,67	Картометрический метод	2,50	-
1144	431242,19	2205385,11	Картометрический метод	2,50	-
1145	431328,56	2205533,65	Картометрический метод	2,50	-
1146	431395,37	2205648,55	Картометрический метод	2,50	-

Сведения о местоположении границ объекта

1147	431411,4	2205676,13	Картометрический метод	2,50	-
1148	431486,31	2205797,02	Картометрический метод	2,50	-
1149	431516,58	2205838,76	Картометрический метод	2,50	-
1150	431520,86	2205851,19	Картометрический метод	2,50	-
1151	431527	2205904,39	Картометрический метод	2,50	-
1152	431533,28	2205933,39	Картометрический метод	2,50	-
1153	431544,78	2205955,21	Картометрический метод	2,50	-
1154	431573,02	2205992,63	Картометрический метод	2,50	-
1155	431573,59	2205996,15	Картометрический метод	2,50	-
1156	431570,39	2206004,96	Картометрический метод	2,50	-
1157	431568,98	2206016,19	Картометрический метод	2,50	-
1158	431571,93	2206024,49	Картометрический метод	2,50	-
1159	431584,72	2206038,54	Картометрический метод	2,50	-
1160	431591	2206052,29	Картометрический метод	2,50	-
1161	431579,66	2206073,57	Картометрический метод	2,50	-
1162	431561,64	2206110,28	Картометрический метод	2,50	-
1163	431541,68	2206151,51	Картометрический метод	2,50	-
1164	431529,28	2206170,6	Картометрический метод	2,50	-
1165	431515,23	2206178,01	Картометрический метод	2,50	-
1166	431502,47	2206187,01	Картометрический метод	2,50	-
1167	431494,91	2206198,13	Картометрический метод	2,50	-
1168	431488,42	2206215,49	Картометрический метод	2,50	-
1169	431475,48	2206226,62	Картометрический метод	2,50	-
1170	431461,72	2206234,7	Картометрический метод	2,50	-
1171	431455,14	2206245,98	Картометрический метод	2,50	-
1172	431452,92	2206256,12	Картометрический метод	2,50	-
1173	431446,31	2206259,61	Картометрический метод	2,50	-
1174	431425,28	2206274,49	Картометрический метод	2,50	-
1175	431420,79	2206283,09	Картометрический метод	2,50	-
1176	431420,63	2206289,53	Картометрический метод	2,50	-
1177	431423,18	2206300,41	Картометрический метод	2,50	-
1178	431422,96	2206306,66	Картометрический метод	2,50	-
1179	431419,1	2206312,03	Картометрический метод	2,50	-
1180	431409,83	2206322,58	Картометрический метод	2,50	-
1181	431404,19	2206328,34	Картометрический метод	2,50	-
1182	431403,06	2206338,24	Картометрический метод	2,50	-
1183	431408,94	2206344,74	Картометрический метод	2,50	-
1184	431412,52	2206351,57	Картометрический метод	2,50	-
1185	431414,17	2206356,14	Картометрический метод	2,50	-
1186	431412,86	2206365,99	Картометрический метод	2,50	-
1187	431413,66	2206378,79	Картометрический метод	2,50	-
1188	431418,62	2206387,27	Картометрический метод	2,50	-
1189	431426,07	2206395,27	Картометрический метод	2,50	-
1190	431428,58	2206402,79	Картометрический метод	2,50	-
1191	431429,08	2206414,75	Картометрический метод	2,50	-
1192	431416,2	2206425,84	Картометрический метод	2,50	-
1193	431404,43	2206437,94	Картометрический метод	2,50	-
1194	431397,77	2206453,22	Картометрический метод	2,50	-
1195	431396,42	2206465,89	Картометрический метод	2,50	-
1196	431402,33	2206483,86	Картометрический метод	2,50	-
1197	431411,89	2206492,08	Картометрический метод	2,50	-

Сведения о местоположении границ объекта

1198	431422,21	2206506,22	Картометрический метод	2,50	-
1199	431442,92	2206542,96	Картометрический метод	2,50	-
1200	431455,14	2206562,24	Картометрический метод	2,50	-
1201	431466,25	2206592,92	Картометрический метод	2,50	-
1202	431475,3	2206605,34	Картометрический метод	2,50	-
1203	431484,74	2206619,24	Картометрический метод	2,50	-
1204	431486,94	2206628,41	Картометрический метод	2,50	-
1205	431501,9	2206649,56	Картометрический метод	2,50	-
1206	431503,46	2206654,84	Картометрический метод	2,50	-
1207	431504,05	2206662,66	Картометрический метод	2,50	-
1208	431500,42	2206669,29	Картометрический метод	2,50	-
1209	431487,34	2206681,5	Картометрический метод	2,50	-
1210	431482,97	2206690,45	Картометрический метод	2,50	-
1211	431486,39	2206703,86	Картометрический метод	2,50	-
1212	431496,13	2206709,13	Картометрический метод	2,50	-
1213	431499,15	2206717,57	Картометрический метод	2,50	-
1214	431497,67	2206733,85	Картометрический метод	2,50	-
1215	431493,94	2206738,03	Картометрический метод	2,50	-
1216	431484,93	2206738,96	Картометрический метод	2,50	-
1217	431480,22	2206745,69	Картометрический метод	2,50	-
1218	431480,78	2206755,68	Картометрический метод	2,50	-
1219	431489,92	2206766,43	Картометрический метод	2,50	-
1220	431494,16	2206776,7	Картометрический метод	2,50	-
1221	431494,66	2206785,8	Картометрический метод	2,50	-
1222	431492,29	2206788,01	Картометрический метод	2,50	-
1223	431486,74	2206788,61	Картометрический метод	2,50	-
1224	431474,8	2206786,39	Картометрический метод	2,50	-
1225	431468,18	2206788,39	Картометрический метод	2,50	-
1226	431461,03	2206795,91	Картометрический метод	2,50	-
1227	431452,99	2206806,03	Картометрический метод	2,50	-
1228	431454,16	2206814,02	Картометрический метод	2,50	-
1229	431461,69	2206819,66	Картометрический метод	2,50	-
1230	431493,78	2206830,64	Картометрический метод	2,50	-
1231	431502,14	2206837,83	Картометрический метод	2,50	-
1232	431502,59	2206842,18	Картометрический метод	2,50	-
1233	431498,96	2206845,57	Картометрический метод	2,50	-
1234	431484,74	2206851,14	Картометрический метод	2,50	-
1235	431479,09	2206858,73	Картометрический метод	2,50	-
1236	431479,19	2206869,92	Картометрический метод	2,50	-
1237	431482,68	2206876,55	Картометрический метод	2,50	-
1238	431483,23	2206887	Картометрический метод	2,50	-
1239	431484,32	2206895,13	Картометрический метод	2,50	-
1240	431490,23	2206900,44	Картометрический метод	2,50	-
1241	431499,17	2206902,12	Картометрический метод	2,50	-
1242	431506,83	2206904,11	Картометрический метод	2,50	-
1243	431518,79	2206921,95	Картометрический метод	2,50	-
1244	431530,64	2206939,63	Картометрический метод	2,50	-
1245	431533,05	2206948,81	Картометрический метод	2,50	-
1246	431532,84	2206954,7	Картометрический метод	2,50	-
1247	431526,66	2206958,26	Картометрический метод	2,50	-
1248	431519,42	2206959,15	Картометрический метод	2,50	-

Сведения о местоположении границ объекта

1249	431513,89	2206964,2	Картометрический метод	2,50	-
1250	431512,19	2206972,64	Картометрический метод	2,50	-
1251	431516,62	2206986,12	Картометрический метод	2,50	-
1252	431515,77	2206990,33	Картометрический метод	2,50	-
1253	431511,85	2206993,98	Картометрический метод	2,50	-
1254	431499,83	2206988,25	Картометрический метод	2,50	-
1255	431493,04	2206992,36	Картометрический метод	2,50	-
1256	431490,29	2206998,55	Картометрический метод	2,50	-
1257	431488,9	2207009,17	Картометрический метод	2,50	-
1258	431495,6	2207021,12	Картометрический метод	2,50	-
1259	431497,01	2207032,01	Картометрический метод	2,50	-
1260	431488,18	2207061,87	Картометрический метод	2,50	-
1261	431481,79	2207075,43	Картометрический метод	2,50	-
1262	431482,22	2207084,67	Картометрический метод	2,50	-
1263	431492,23	2207096,57	Картометрический метод	2,50	-
1264	431511,31	2207109,24	Картометрический метод	2,50	-
1265	431526,08	2207119,05	Картометрический метод	2,50	-
1266	431535,76	2207122,65	Картометрический метод	2,50	-
1267	431545,12	2207120	Картометрический метод	2,50	-
1268	431552,49	2207113,15	Картометрический метод	2,50	-
1269	431559,01	2207113,38	Картометрический метод	2,50	-
1270	431565,35	2207120,09	Картометрический метод	2,50	-
1271	431570,15	2207123,54	Картометрический метод	2,50	-
1272	431570,46	2207125,87	Картометрический метод	2,50	-
1273	431559,47	2207128,65	Картометрический метод	2,50	-
1274	431548,03	2207133,38	Картометрический метод	2,50	-
1275	431542,43	2207143,56	Картометрический метод	2,50	-
1276	431542,15	2207155,29	Картометрический метод	2,50	-
1277	431548,62	2207161,33	Картометрический метод	2,50	-
1278	431555,59	2207163,86	Картометрический метод	2,50	-
1279	431558,64	2207168,82	Картометрический метод	2,50	-
1280	431565,94	2207187,33	Картометрический метод	2,50	-
1281	431575,1	2207210,6	Картометрический метод	2,50	-
1282	431583,1	2207230,9	Картометрический метод	2,50	-
1283	431582,81	2207239,2	Картометрический метод	2,50	-
1284	431581	2207262,2	Картометрический метод	2,50	-
1285	431585,27	2207274,72	Картометрический метод	2,50	-
1286	431597,42	2207284,08	Картометрический метод	2,50	-
1287	431612,89	2207285,28	Картометрический метод	2,50	-
1288	431621,16	2207294,15	Картометрический метод	2,50	-
1289	431622,61	2207301,96	Картометрический метод	2,50	-
1290	431621,02	2207320,53	Картометрический метод	2,50	-
1291	431614,13	2207328,54	Картометрический метод	2,50	-
1292	431604,6	2207329,25	Картометрический метод	2,50	-
1293	431595,14	2207332,46	Картометрический метод	2,50	-
1294	431590,17	2207342,57	Картометрический метод	2,50	-
1295	431595,05	2207357,25	Картометрический метод	2,50	-
1296	431601,85	2207363,74	Картометрический метод	2,50	-
1297	431604,16	2207371,57	Картометрический метод	2,50	-
1298	431603,75	2207383,21	Картометрический метод	2,50	-
1299	431595,67	2207395,36	Картометрический метод	2,50	-

Сведения о местоположении границ объекта

1300	431588,21	2207408,11	Картометрический метод	2,50	-
1301	431586,61	2207418,44	Картометрический метод	2,50	-
1302	431594,9	2207433,28	Картометрический метод	2,50	-
1303	431606,16	2207439,06	Картометрический метод	2,50	-
1304	431628,92	2207441,83	Картометрический метод	2,50	-
1305	431632,58	2207448,18	Картометрический метод	2,50	-
1306	431633,23	2207454,26	Картометрический метод	2,50	-
1307	431631,82	2207468,84	Картометрический метод	2,50	-
1308	431633,88	2207478,2	Картометрический метод	2,50	-
1309	431640,97	2207485,5	Картометрический метод	2,50	-
1310	431648,05	2207494,06	Картометрический метод	2,50	-
1311	431649,48	2207503,79	Картометрический метод	2,50	-
1312	431647,2	2207516,45	Картометрический метод	2,50	-
1313	431641,29	2207523,52	Картометрический метод	2,50	-
1314	431620,88	2207523,68	Картометрический метод	2,50	-
1315	431612,82	2207516	Картометрический метод	2,50	-
1316	431605,15	2207510,06	Картометрический метод	2,50	-
1317	431596,31	2207510,1	Картометрический метод	2,50	-
1318	431584,92	2207519,24	Картометрический метод	2,50	-
1319	431578,67	2207531,26	Картометрический метод	2,50	-
1320	431571,95	2207548,43	Картометрический метод	2,50	-
1321	431569,52	2207559,24	Картометрический метод	2,50	-
1322	431570,13	2207570,24	Картометрический метод	2,50	-
1323	431581,11	2207580,48	Картометрический метод	2,50	-
1324	431593,18	2207578,49	Картометрический метод	2,50	-
1325	431602,52	2207575,12	Картометрический метод	2,50	-
1326	431612,26	2207575,47	Картометрический метод	2,50	-
1327	431618,05	2207578,63	Картометрический метод	2,50	-
1328	431618,56	2207585,44	Картометрический метод	2,50	-
1329	431616,75	2207591	Картометрический метод	2,50	-
1330	431602,15	2207603,69	Картометрический метод	2,50	-
1331	431579,28	2207616,29	Картометрический метод	2,50	-
1332	431567,97	2207628,13	Картометрический метод	2,50	-
1333	431569,01	2207638,26	Картометрический метод	2,50	-
1334	431579,19	2207661,63	Картометрический метод	2,50	-
1335	431584,78	2207667,91	Картометрический метод	2,50	-
1336	431596,31	2207665,52	Картометрический метод	2,50	-
1337	431614,43	2207655,85	Картометрический метод	2,50	-
1338	431618,45	2207657,35	Картометрический метод	2,50	-
1339	431621,14	2207660,23	Картометрический метод	2,50	-
1340	431621,71	2207665,56	Картометрический метод	2,50	-
1341	431617,71	2207676,28	Картометрический метод	2,50	-
1342	431605,55	2207691,38	Картометрический метод	2,50	-
1343	431576,48	2207722,3	Картометрический метод	2,50	-
1344	431563,8	2207736,12	Картометрический метод	2,50	-
1345	431532,78	2207778,37	Картометрический метод	2,50	-
1346	431528,94	2207801,63	Картометрический метод	2,50	-
1347	431535,88	2207817,49	Картометрический метод	2,50	-
1348	431553,22	2207818,44	Картометрический метод	2,50	-
1349	431568,23	2207808,63	Картометрический метод	2,50	-
1350	431581,74	2207802,9	Картометрический метод	2,50	-

Сведения о местоположении границ объекта

1351	431589,6	2207807,99	Картометрический метод	2,50	-
1352	431597,45	2207821,22	Картометрический метод	2,50	-
1353	431601,43	2207844,37	Картометрический метод	2,50	-
1354	431597,52	2207873,18	Картометрический метод	2,50	-
1355	431590,65	2207884,92	Картометрический метод	2,50	-
1356	431585,03	2207889,41	Картометрический метод	2,50	-
1357	431567,98	2207886,03	Картометрический метод	2,50	-
1358	431559,51	2207886,11	Картометрический метод	2,50	-
1359	431549,16	2207891,88	Картометрический метод	2,50	-
1360	431547,23	2207907,02	Картометрический метод	2,50	-
1361	431557,37	2207925,02	Картометрический метод	2,50	-
1362	431575,55	2207934,26	Картометрический метод	2,50	-
1363	431590,79	2207938,64	Картометрический метод	2,50	-
1364	431597,72	2207945,15	Картометрический метод	2,50	-
1365	431597,26	2207949,83	Картометрический метод	2,50	-
1366	431594,52	2207953,1	Картометрический метод	2,50	-
1367	431587,1	2207955,59	Картометрический метод	2,50	-
1368	431575,23	2207954,25	Картометрический метод	2,50	-
1369	431564,97	2207952,97	Картометрический метод	2,50	-
1370	431557,41	2207959,35	Картометрический метод	2,50	-
1371	431553,05	2207972,48	Картометрический метод	2,50	-
1372	431548,7	2207985,39	Картометрический метод	2,50	-
1373	431548,96	2207997,32	Картометрический метод	2,50	-
1374	431557,05	2208015,02	Картометрический метод	2,50	-
1375	431563,91	2208028,55	Картометрический метод	2,50	-
1376	431571,97	2208040,29	Картометрический метод	2,50	-
1377	431574,08	2208051,83	Картометрический метод	2,50	-
1378	431572,13	2208068,26	Картометрический метод	2,50	-
1379	431568,21	2208075,22	Картометрический метод	2,50	-
1380	431565,38	2208084,06	Картометрический метод	2,50	-
1381	431566,23	2208098,99	Картометрический метод	2,50	-
1382	431562,96	2208107,34	Картометрический метод	2,50	-
1383	431553,92	2208116,31	Картометрический метод	2,50	-
1384	431544,55	2208122,39	Картометрический метод	2,50	-
1385	431532,75	2208125,64	Картометрический метод	2,50	-
1386	431524,75	2208125,13	Картометрический метод	2,50	-
1387	431516,31	2208117,5	Картометрический метод	2,50	-
1388	431508,24	2208112,18	Картометрический метод	2,50	-
1389	431499,1	2208111,62	Картометрический метод	2,50	-
1390	431488,64	2208115,83	Картометрический метод	2,50	-
1391	431476,01	2208129,6	Картометрический метод	2,50	-
1392	431468,18	2208143,76	Картометрический метод	2,50	-
1393	431465,78	2208159,83	Картометрический метод	2,50	-
1394	431465,68	2208169,21	Картометрический метод	2,50	-
1395	431472,36	2208181,14	Картометрический метод	2,50	-
1396	431483,3	2208195,73	Картометрический метод	2,50	-
1397	431489,07	2208207,39	Картометрический метод	2,50	-
1398	431503,39	2208223,71	Картометрический метод	2,50	-
1399	431524,37	2208245,99	Картометрический метод	2,50	-
1400	431533,97	2208259,62	Картометрический метод	2,50	-
1401	431537,23	2208271,19	Картометрический метод	2,50	-

Сведения о местоположении границ объекта

1402	431537,39	2208286,1	Картометрический метод	2,50	-
1403	431534,97	2208296,32	Картометрический метод	2,50	-
1404	431526,22	2208304,03	Картометрический метод	2,50	-
1405	431506,16	2208313,98	Картометрический метод	2,50	-
1406	431493	2208316,72	Картометрический метод	2,50	-
1407	431482,97	2208315,45	Картометрический метод	2,50	-
1408	431475,57	2208310,84	Картометрический метод	2,50	-
1409	431467,53	2208311,46	Картометрический метод	2,50	-
1410	431457,88	2208318,46	Картометрический метод	2,50	-
1411	431446,27	2208329,27	Картометрический метод	2,50	-
1412	431439,71	2208346,46	Картометрический метод	2,50	-
1413	431437,49	2208363,8	Картометрический метод	2,50	-
1414	431437,93	2208377,45	Картометрический метод	2,50	-
1415	431444,82	2208389,83	Картометрический метод	2,50	-
1416	431462,16	2208405,11	Картометрический метод	2,50	-
1417	431479,06	2208419,46	Картометрический метод	2,50	-
1418	431488,78	2208436,3	Картометрический метод	2,50	-
1419	431492,78	2208446,29	Картометрический метод	2,50	-
1420	431491,87	2208452,68	Картометрический метод	2,50	-
1421	431486,41	2208458,1	Картометрический метод	2,50	-
1422	431473,37	2208463,83	Картометрический метод	2,50	-
1423	431464,36	2208472,67	Картометрический метод	2,50	-
1424	431454,71	2208473,02	Картометрический метод	2,50	-
1425	431437,36	2208471,49	Картометрический метод	2,50	-
1426	431417,66	2208471,25	Картометрический метод	2,50	-
1427	431398,01	2208475,95	Картометрический метод	2,50	-
1428	431384,24	2208483,25	Картометрический метод	2,50	-
1429	431370,56	2208494,23	Картометрический метод	2,50	-
1430	431357,66	2208509,12	Картометрический метод	2,50	-
1431	431346,09	2208525,21	Картометрический метод	2,50	-
1432	431339,96	2208530,15	Картометрический метод	2,50	-
1433	431329,63	2208549,81	Картометрический метод	2,50	-
1434	431322,53	2208554,74	Картометрический метод	2,50	-
1435	431333,28	2208506,1	Картометрический метод	2,50	-
1436	431334,45	2208500,79	Картометрический метод	2,50	-
1437	431346,12	2208501,68	Картометрический метод	2,50	-
1438	431356,89	2208508,86	Картометрический метод	2,50	-
1439	431386,87	2208473,9	Картометрический метод	2,50	-
1440	431407,6	2208461,52	Картометрический метод	2,50	-
1441	431424,89	2208337,76	Картометрический метод	2,50	-
1442	431397,69	2208331,22	Картометрический метод	2,50	-
1443	431333,07	2208319,68	Картометрический метод	2,50	-
1444	431309,21	2208286,72	Картометрический метод	2,50	-
1445	431256,7	2208267,08	Картометрический метод	2,50	-
1446	431179,98	2208254,7	Картометрический метод	2,50	-
1447	431145,94	2208255,94	Картометрический метод	2,50	-
1448	431061,79	2208238,62	Картометрический метод	2,50	-
1449	430983,82	2208233,67	Картометрический метод	2,50	-
1450	430903,39	2208222,53	Картометрический метод	2,50	-
1451	430850,17	2208229,34	Картометрический метод	2,50	-
1452	430829,16	2208277,95	Картометрический метод	2,50	-

Сведения о местоположении границ объекта

1453	430819,93	2208317,17	Картометрический метод	2,50	-
1454	430805,31	2208364,07	Картометрический метод	2,50	-
1455	430797,65	2208402,38	Картометрический метод	2,50	-
1456	430796,49	2208411,88	Картометрический метод	2,50	-
1457	430858,8	2208430,36	Картометрический метод	2,50	-
1458	430852,61	2208512,96	Картометрический метод	2,50	-
1459	430839,93	2208534,61	Картометрический метод	2,50	-
1460	430829,41	2208568,95	Картометрический метод	2,50	-
1461	430801,56	2208616,29	Картометрический метод	2,50	-
1462	430796,3	2208641,35	Картометрический метод	2,50	-
1463	430761,04	2208787,37	Картометрический метод	2,50	-
1464	430741,48	2208844,41	Картометрический метод	2,50	-
1465	430739,99	2208870,6	Картометрический метод	2,50	-
1466	430771,45	2208873,59	Картометрический метод	2,50	-
1467	430820,72	2208884,35	Картометрический метод	2,50	-
1468	430873,96	2208898,44	Картометрический метод	2,50	-
1469	430870,39	2208913,28	Картометрический метод	2,50	-
1470	430871,72	2208929,58	Картометрический метод	2,50	-
1471	430864,79	2208960,81	Картометрический метод	2,50	-
1472	430968,21	2208994,1	Картометрический метод	2,50	-
1473	430997,05	2208924,1	Картометрический метод	2,50	-
1474	430997,04	2208936	Картометрический метод	2,50	-
1475	431003,46	2208948,83	Картометрический метод	2,50	-
1476	431015,25	2208958,64	Картометрический метод	2,50	-
1477	431029,43	2208972,43	Картометрический метод	2,50	-
1478	431041,4	2208977,67	Картометрический метод	2,50	-
1479	431054,17	2208979,26	Картометрический метод	2,50	-
1480	431068,33	2208980,45	Картометрический метод	2,50	-
1481	431082,42	2208990,23	Картометрический метод	2,50	-
1482	431087,88	2208997,99	Картометрический метод	2,50	-
1483	431087,8	2209006,92	Картометрический метод	2,50	-
1484	431083,57	2209016,16	Картометрический метод	2,50	-
1485	431075,55	2209028,94	Картометрический метод	2,50	-
1486	431072,05	2209043,71	Картометрический метод	2,50	-
1487	431063,66	2209067,25	Картометрический метод	2,50	-
1488	431058,73	2209083,57	Картометрический метод	2,50	-
1489	431056	2209102,5	Картометрический метод	2,50	-
1490	431045,12	2209125,26	Картометрический метод	2,50	-
1491	431036,81	2209139,86	Картометрический метод	2,50	-
1492	431024,79	2209149,39	Картометрический метод	2,50	-
1493	431004,2	2209161,5	Картометрический метод	2,50	-
1494	430983,75	2209169,26	Картометрический метод	2,50	-
1495	430969,85	2209173,81	Картометрический метод	2,50	-
1496	430960,75	2209171,88	Картометрический метод	2,50	-
1497	430947,67	2209166,15	Картометрический метод	2,50	-
1498	430941,2	2209160,88	Картометрический метод	2,50	-
1499	430931,98	2209155,86	Картометрический метод	2,50	-
1500	430919,42	2209154,73	Картометрический метод	2,50	-
1501	430907,35	2209159,11	Картометрический метод	2,50	-
1502	430900,07	2209170,54	Картометрический метод	2,50	-
1503	430896,98	2209186,7	Картометрический метод	2,50	-

Сведения о местоположении границ объекта

1504	430894,57	2209202,89	Картометрический метод	2,50	-
1505	430888,91	2209220,56	Картометрический метод	2,50	-
1506	430885,37	2209236,47	Картометрический метод	2,50	-
1507	430879,08	2209245,88	Картометрический метод	2,50	-
1508	430862,31	2209253,65	Картометрический метод	2,50	-
1509	430847,74	2209263,68	Картометрический метод	2,50	-
1510	430836,88	2209272,92	Картометрический метод	2,50	-
1511	430833,09	2209282,87	Картометрический метод	2,50	-
1512	430832,85	2209296,15	Картометрический метод	2,50	-
1513	430836,69	2209310,72	Картометрический метод	2,50	-
1514	430843,85	2209322,2	Картометрический метод	2,50	-
1515	430858,26	2209336	Картометрический метод	2,50	-
1516	430870,53	2209345,36	Картометрический метод	2,50	-
1517	430876,94	2209352,01	Картометрический метод	2,50	-
1518	430877,84	2209358,92	Картометрический метод	2,50	-
1519	430873,68	2209366,33	Картометрический метод	2,50	-
1520	430866,85	2209371,82	Картометрический метод	2,50	-
1521	430857,4	2209373,32	Картометрический метод	2,50	-
1522	430846,68	2209371,79	Картометрический метод	2,50	-
1523	430840,9	2209366,78	Картометрический метод	2,50	-
1524	430836,23	2209356,3	Картометрический метод	2,50	-
1525	430834,83	2209343,88	Картометрический метод	2,50	-
1526	430830,89	2209338,7	Картометрический метод	2,50	-
1527	430822,86	2209339,1	Картометрический метод	2,50	-
1528	430817,06	2209341,19	Картометрический метод	2,50	-
1529	430814,46	2209350,03	Картометрический метод	2,50	-
1530	430815,5	2209365,88	Картометрический метод	2,50	-
1531	430815,54	2209384,21	Картометрический метод	2,50	-
1532	430812,93	2209393,28	Картометрический метод	2,50	-
1533	430808,03	2209395,63	Картометрический метод	2,50	-
1534	430796,12	2209401,86	Картометрический метод	2,50	-
1535	430787,54	2209411,41	Картометрический метод	2,50	-
1536	430772,41	2209431,04	Картометрический метод	2,50	-
1537	430761,73	2209448,07	Картометрический метод	2,50	-
1538	430755,79	2209460,36	Картометрический метод	2,50	-
1539	430750	2209468,63	Картометрический метод	2,50	-
1540	430739,49	2209474,22	Картометрический метод	2,50	-
1541	430723,89	2209474,93	Картометрический метод	2,50	-
1542	430707,47	2209472,51	Картометрический метод	2,50	-
1543	430694,79	2209468,17	Картометрический метод	2,50	-
1544	430682,38	2209462,69	Картометрический метод	2,50	-
1545	430673,6	2209458,49	Картометрический метод	2,50	-
1546	430661,83	2209460,7	Картометрический метод	2,50	-
1547	430646,79	2209464,75	Картометрический метод	2,50	-
1548	430638,55	2209464,7	Картометрический метод	2,50	-
1549	430630,45	2209460,28	Картометрический метод	2,50	-
1550	430620,69	2209457,87	Картометрический метод	2,50	-
1551	430610,1	2209459,1	Картометрический метод	2,50	-
1552	430602,38	2209463,65	Картометрический метод	2,50	-
1553	430597,04	2209471,94	Картометрический метод	2,50	-
1554	430587,34	2209474,34	Картометрический метод	2,50	-

Сведения о местоположении границ объекта

1555	430581,09	2209482,48	Картометрический метод	2,50	-
1556	430579,37	2209492,28	Картометрический метод	2,50	-
1557	430581,17	2209512,73	Картометрический метод	2,50	-
1558	430588,4	2209534,99	Картометрический метод	2,50	-
1559	430591,64	2209547,25	Картометрический метод	2,50	-
1560	430589,82	2209559,79	Картометрический метод	2,50	-
1561	430585,64	2209567,89	Картометрический метод	2,50	-
1562	430577,45	2209572,64	Картометрический метод	2,50	-
1563	430560,22	2209573,64	Картометрический метод	2,50	-
1564	430542,38	2209573	Картометрический метод	2,50	-
1565	430529,21	2209575,98	Картометрический метод	2,50	-
1566	430521,65	2209582,36	Картометрический метод	2,50	-
1567	430517,37	2209593,2	Картометрический метод	2,50	-
1568	430516,76	2209615,76	Картометрический метод	2,50	-
1569	430514,17	2209633,96	Картометрический метод	2,50	-
1570	430509,89	2209648,71	Картометрический метод	2,50	-
1571	430494,9	2209679,03	Картометрический метод	2,50	-
1572	430466,68	2209739,26	Картометрический метод	2,50	-
1573	430448,9	2209786,99	Картометрический метод	2,50	-
1574	430438,09	2209837,14	Картометрический метод	2,50	-
1575	430437,46	2209882,94	Картометрический метод	2,50	-
1576	430435,01	2209897,45	Картометрический метод	2,50	-
1577	430427,4	2209918,7	Картометрический метод	2,50	-
1578	430417,68	2209934,03	Картометрический метод	2,50	-
1579	430413,98	2209954,89	Картометрический метод	2,50	-
1580	430417,86	2209971,99	Картометрический метод	2,50	-
1581	430425,57	2209982,36	Картометрический метод	2,50	-
1582	430440,61	2210000,83	Картометрический метод	2,50	-
1583	430455,54	2210006,28	Картометрический метод	2,50	-
1584	430483,41	2210008,27	Картометрический метод	2,50	-
1585	430534,94	2210015,06	Картометрический метод	2,50	-
1586	430565,08	2210022,82	Картометрический метод	2,50	-
1587	430582,48	2210028,49	Картометрический метод	2,50	-
1588	430589,32	2210037,7	Картометрический метод	2,50	-
1589	430594,47	2210057,39	Картометрический метод	2,50	-
1590	430597,98	2210069,86	Картометрический метод	2,50	-
1591	430605,29	2210075,42	Картометрический метод	2,50	-
1592	430616,21	2210080,42	Картометрический метод	2,50	-
1593	430620,35	2210090,43	Картометрический метод	2,50	-
1594	430622,06	2210099,52	Картометрический метод	2,50	-
1595	430629,35	2210123,1	Картометрический метод	2,50	-
1596	430632,07	2210130,68	Картометрический метод	2,50	-
1597	430638,26	2210136,86	Картометрический метод	2,50	-
1598	430648,93	2210139,75	Картометрический метод	2,50	-
1599	430662,02	2210138,84	Картометрический метод	2,50	-
1600	430675,18	2210136,1	Картометрический метод	2,50	-
1601	430687,95	2210131,05	Картометрический метод	2,50	-
1602	430702,93	2210122,19	Картометрический метод	2,50	-
1603	430719,25	2210107,87	Картометрический метод	2,50	-
1604	430739,32	2210090,83	Картометрический метод	2,50	-
1605	430752,02	2210081,42	Картометрический метод	2,50	-

Сведения о местоположении границ объекта

1606	430763,69	2210075,42	Картометрический метод	2,50	-
1607	430772,95	2210072,77	Картометрический метод	2,50	-
1608	430785,54	2210072,98	Картометрический метод	2,50	-
1609	430803,07	2210076,01	Картометрический метод	2,50	-
1610	430823,5	2210081,31	Картометрический метод	2,50	-
1611	430832,46	2210080,71	Картометрический метод	2,50	-
1612	430843,65	2210075,15	Картометрический метод	2,50	-
1613	430853,31	2210073,89	Картометрический метод	2,50	-
1614	430879,66	2210073,79	Картометрический метод	2,50	-
1615	430886,45	2210076,32	Картометрический метод	2,50	-
1616	430892,46	2210081,11	Картометрический метод	2,50	-
1617	430895,12	2210090,14	Картометрический метод	2,50	-
1618	430894,08	2210113,24	Картометрический метод	2,50	-
1619	430895,57	2210135,74	Картометрический метод	2,50	-
1620	430896,2	2210156,84	Картометрический метод	2,50	-
1621	430897,99	2210171,12	Картометрический метод	2,50	-
1622	430902,19	2210182,03	Картометрический метод	2,50	-
1623	430907,16	2210190,68	Картометрический метод	2,50	-
1624	430914,53	2210195,98	Картометрический метод	2,50	-
1625	430929,55	2210198,68	Картометрический метод	2,50	-
1626	430945,59	2210198,57	Картометрический метод	2,50	-
1627	430963,7	2210198,29	Картометрический метод	2,50	-
1628	430985,76	2210202,74	Картометрический метод	2,50	-
1629	431006,36	2210209,99	Картометрический метод	2,50	-
1630	431024,66	2210210,64	Картометрический метод	2,50	-
1631	431052,3	2210212,99	Картометрический метод	2,50	-
1632	431061,09	2210216,97	Картометрический метод	2,50	-
1633	431075,53	2210229,73	Картометрический метод	2,50	-
1634	431095,05	2210241,42	Картометрический метод	2,50	-
1635	431112,04	2210253,24	Картометрический метод	2,50	-
1636	431134,84	2210269,51	Картометрический метод	2,50	-
1637	431155,44	2210283,07	Картометрический метод	2,50	-
1638	431167,47	2210292,65	Картометрический метод	2,50	-
1639	431177,06	2210306,28	Картометрический метод	2,50	-
1640	431184,62	2210313,19	Картометрический метод	2,50	-
1641	431196,81	2210318,09	Картометрический метод	2,50	-
1642	431214,05	2210322,82	Картометрический метод	2,50	-
1643	431230,65	2210326,61	Картометрический метод	2,50	-
1644	431243,49	2210332,79	Картометрический метод	2,50	-
1645	431254,17	2210341,65	Картометрический метод	2,50	-
1646	431268,97	2210356,95	Картометрический метод	2,50	-
1647	431280,41	2210370,64	Картометрический метод	2,50	-
1648	431295,09	2210389,49	Картометрический метод	2,50	-
1649	431306	2210404,99	Картометрический метод	2,50	-
1650	431311,63	2210414,12	Картометрический метод	2,50	-
1651	431316,51	2210418,65	Картометрический метод	2,50	-
1652	431323,61	2210418,9	Картометрический метод	2,50	-
1653	431331,99	2210414,96	Картометрический метод	2,50	-
1654	431341,4	2210408,19	Картометрический метод	2,50	-
1655	431348,7	2210395,85	Картометрический метод	2,50	-
1656	431357,39	2210376,91	Картометрический метод	2,50	-

Сведения о местоположении границ объекта

1657	431365,51	2210367,35	Картометрический метод	2,50	-
1658	431374,29	2210359,18	Картометрический метод	2,50	-
1659	431385,36	2210356,82	Картометрический метод	2,50	-
1660	431406,85	2210358,15	Картометрический метод	2,50	-
1661	431418,47	2210360,16	Картометрический метод	2,50	-
1662	431423,86	2210363,11	Картометрический метод	2,50	-
1663	431430,01	2210370,66	Картометрический метод	2,50	-
1664	431442,51	2210379,8	Картометрический метод	2,50	-
1665	431454,68	2210385,5	Картометрический метод	2,50	-
1666	431463,81	2210386,74	Картометрический метод	2,50	-
1667	431474,86	2210384,95	Картометрический метод	2,50	-
1668	431489,91	2210380,44	Картометрический метод	2,50	-
1669	431503,36	2210375,65	Картометрический метод	2,50	-
1670	431514,44	2210373,75	Картометрический метод	2,50	-
1671	431521,01	2210375,58	Картометрический метод	2,50	-
1672	431529,33	2210380	Картометрический метод	2,50	-
1673	431542,12	2210387,67	Картометрический метод	2,50	-
1674	431553,03	2210389,89	Картометрический метод	2,50	-
1675	431574,27	2210392,02	Картометрический метод	2,50	-
1676	431593,7	2210393,4	Картометрический метод	2,50	-
1677	431609,01	2210394,5	Картометрический метод	2,50	-
1678	431620,28	2210393,06	Картометрический метод	2,50	-
1679	431632,62	2210387,31	Картометрический метод	2,50	-
1680	431642,55	2210378,73	Картометрический метод	2,50	-
1681	431648,61	2210369,1	Картометрический метод	2,50	-
1682	431655,19	2210364,74	Картометрический метод	2,50	-
1683	431665,93	2210365,47	Картометрический метод	2,50	-
1684	431677,2	2210370,45	Картометрический метод	2,50	-
1685	431688,6	2210378,41	Картометрический метод	2,50	-
1686	431698,58	2210388,15	Картометрический метод	2,50	-
1687	431706,43	2210399,43	Картометрический метод	2,50	-
1688	431711,53	2210410,61	Картометрический метод	2,50	-
1689	431714,56	2210422,17	Картометрический метод	2,50	-
1690	431715,11	2210432,49	Картометрический метод	2,50	-
1691	431716,94	2210445,39	Картометрический метод	2,50	-
1692	431721,11	2210457,11	Картометрический метод	2,50	-
1693	431728,53	2210467,45	Картометрический метод	2,50	-
1694	431740,5	2210478,87	Картометрический метод	2,50	-
1695	431749,95	2210483,79	Картометрический метод	2,50	-
1696	431759,25	2210486,4	Картометрический метод	2,50	-
1697	431770,42	2210494,36	Картометрический метод	2,50	-
1698	431780,58	2210498,5	Картометрический метод	2,50	-
1699	431794,15	2210510,2	Картометрический метод	2,50	-
1700	431811,49	2210525,02	Картометрический метод	2,50	-
1701	431826,8	2210539,08	Картометрический метод	2,50	-
1702	431844,2	2210552,52	Картометрический метод	2,50	-
1703	431855,27	2210563,34	Картометрический метод	2,50	-
1704	431860,11	2210570,22	Картометрический метод	2,50	-
1705	431833,71	2210661,43	Картометрический метод	2,50	-
1706	431799,78	2210780,13	Картометрический метод	2,50	-
1707	431777,82	2210851,34	Картометрический метод	2,50	-

Сведения о местоположении границ объекта

1708	431666,27	2211219,9	Картометрический метод	2,50	-
1709	431651,48	2211269,88	Картометрический метод	2,50	-
1710	431504,84	2211749,48	Картометрический метод	2,50	-
1711	431481,94	2211812,87	Картометрический метод	2,50	-
1712	431463,5	2211866,02	Картометрический метод	2,50	-
1713	431445,02	2211917,2	Картометрический метод	2,50	-
1714	431413,68	2212008,85	Картометрический метод	2,50	-
1715	431363,93	2212151,27	Картометрический метод	2,50	-
1716	431363,93	2212151,3	Картометрический метод	2,50	-
1717	431359,61	2212131,99	Картометрический метод	2,50	-
1718	431354,87	2212104,1	Картометрический метод	2,50	-
1719	431359,54	2212088,64	Картометрический метод	2,50	-
1720	431335,19	2212041,76	Картометрический метод	2,50	-
1721	431297,4	2212063,44	Картометрический метод	2,50	-
1722	431196,88	2212076,89	Картометрический метод	2,50	-
1723	431160,45	2212088,61	Картометрический метод	2,50	-
1724	431110,58	2212112,86	Картометрический метод	2,50	-
1725	431061,1	2212154,13	Картометрический метод	2,50	-
1726	431024,61	2212195,87	Картометрический метод	2,50	-
1727	431000,53	2212226,03	Картометрический метод	2,50	-
1728	430970,81	2212245,98	Картометрический метод	2,50	-
1729	430931	2212268,59	Картометрический метод	2,50	-
1730	430869,02	2212295,41	Картометрический метод	2,50	-
1731	430839,73	2212303,39	Картометрический метод	2,50	-
1732	430802,5	2212309,08	Картометрический метод	2,50	-
1733	430740,92	2212324,91	Картометрический метод	2,50	-
1734	430700,22	2212344,48	Картометрический метод	2,50	-
1735	430670	2212378,43	Картометрический метод	2,50	-
1736	430646,57	2212418,62	Картометрический метод	2,50	-
1737	430633,03	2212462,16	Картометрический метод	2,50	-
1738	430619,7	2212499,71	Картометрический метод	2,50	-
1739	430601,51	2212533,08	Картометрический метод	2,50	-
1740	430573,55	2212560,11	Картометрический метод	2,50	-
1741	430511,56	2212586,93	Картометрический метод	2,50	-
1742	430470,03	2212601,47	Картометрический метод	2,50	-
1743	430442,78	2212608,51	Картометрический метод	2,50	-
1744	430418,44	2212617,65	Картометрический метод	2,50	-
1745	430370,98	2212629,99	Картометрический метод	2,50	-
1746	430351,87	2212633,31	Картометрический метод	2,50	-
1747	430320,95	2212630,23	Картометрический метод	2,50	-
1748	430282,3	2212619,86	Картометрический метод	2,50	-
1749	430260,61	2212611,09	Картометрический метод	2,50	-
1750	430226,98	2212599,89	Картометрический метод	2,50	-
1751	430194,18	2212593,74	Картометрический метод	2,50	-
1752	430165,25	2212591,72	Картометрический метод	2,50	-
1753	430141,22	2212591,87	Картометрический метод	2,50	-
1754	430124,35	2212588,27	Картометрический метод	2,50	-
1755	430103,71	2212577,54	Картометрический метод	2,50	-
1756	430093,18	2212564,16	Картометрический метод	2,50	-
1757	430090,5	2212555,06	Картометрический метод	2,50	-
1758	430084,62	2212551,85	Картометрический метод	2,50	-

Сведения о местоположении границ объекта

1759	430076,93	2212536,07	Картометрический метод	2,50	-
1760	430069,97	2212513,32	Картометрический метод	2,50	-
1761	430065,93	2212486,16	Картометрический метод	2,50	-
1762	430059,57	2212467,93	Картометрический метод	2,50	-
1763	430046,38	2212444,45	Картометрический метод	2,50	-
1764	430033,07	2212424,98	Картометрический метод	2,50	-
1765	430005,72	2212406	Картометрический метод	2,50	-
1766	429976,14	2212393,95	Картометрический метод	2,50	-
1767	429957,25	2212390,28	Картометрический метод	2,50	-
1768	429914,65	2212392,25	Картометрический метод	2,50	-
1769	429880,53	2212406,29	Картометрический метод	2,50	-
1770	429837,92	2212428,12	Картометрический метод	2,50	-
1771	429794,47	2212468,61	Картометрический метод	2,50	-
1772	429749,28	2212518,47	Картометрический метод	2,50	-
1773	429704,37	2212582,44	Картометрический метод	2,50	-
1774	429697,16	2212588,19	Картометрический метод	2,50	-
1775	429681,42	2212608,65	Картометрический метод	2,50	-
1776	429658,85	2212624,86	Картометрический метод	2,50	-
1777	429627,37	2212637,75	Картометрический метод	2,50	-
1778	429594,05	2212649,78	Картометрический метод	2,50	-
1779	429560,79	2212656,61	Картометрический метод	2,50	-
1780	429498,53	2212674,59	Картометрический метод	2,50	-
1781	429439,99	2212697,32	Картометрический метод	2,50	-
1782	429366,01	2212739,41	Картометрический метод	2,50	-
1783	429269,89	2212775,53	Картометрический метод	2,50	-
1784	429206,04	2212787,84	Картометрический метод	2,50	-
1785	429171,12	2212790,72	Картометрический метод	2,50	-
1786	429130,67	2212793,3	Картометрический метод	2,50	-
1787	429124,71	2212792,08	Картометрический метод	2,50	-
1788	429112,71	2212791,66	Картометрический метод	2,50	-
1789	429088,63	2212793,81	Картометрический метод	2,50	-
1790	429080,15	2212798,51	Картометрический метод	2,50	-
1791	429029,61	2212793,77	Картометрический метод	2,50	-
1792	429006,87	2212796,15	Картометрический метод	2,50	-
1793	428968,67	2212800,76	Картометрический метод	2,50	-
1794	428930,25	2212802,22	Картометрический метод	2,50	-
1795	428916,29	2212803,2	Картометрический метод	2,50	-
1796	428875,69	2212796,92	Картометрический метод	2,50	-
1797	428825,97	2212783,05	Картометрический метод	2,50	-
1798	428783,18	2212766,86	Картометрический метод	2,50	-
1799	428743,29	2212738,53	Картометрический метод	2,50	-
1800	428726,65	2212711,17	Картометрический метод	2,50	-
1801	428724,56	2212705,92	Картометрический метод	2,50	-
1802	428719,28	2212685,73	Картометрический метод	2,50	-
1803	428719,88	2212668,74	Картометрический метод	2,50	-
1804	428721,33	2212655,78	Картометрический метод	2,50	-
1805	428725,78	2212642,94	Картометрический метод	2,50	-
1806	428750,25	2212601,78	Картометрический метод	2,50	-
1807	428763,95	2212582,26	Картометрический метод	2,50	-
1808	428779,7	2212560,81	Картометрический метод	2,50	-
1809	428803,25	2212517,62	Картометрический метод	2,50	-

Сведения о местоположении границ объекта

1810	428809,77	2212502,83	Картометрический метод	2,50	-
1811	428813,51	2212481,96	Картометрический метод	2,50	-
1812	428814,9	2212471	Картометрический метод	2,50	-
1813	428812,57	2212451,91	Картометрический метод	2,50	-
1814	428806,14	2212435,68	Картометрический метод	2,50	-
1815	428795,57	2212423,3	Картометрический метод	2,50	-
1816	428784,78	2212416,92	Картометрический метод	2,50	-
1817	428770,94	2212412,43	Картометрический метод	2,50	-
1818	428759,06	2212409,01	Картометрический метод	2,50	-
1819	428758,36	2212408,95	Картометрический метод	2,50	-
1820	428757,42	2212408,42	Картометрический метод	2,50	-
1821	428680,6	2212397,19	Картометрический метод	2,50	-
1822	428636,31	2212395,52	Картометрический метод	2,50	-
1823	428579,07	2212377,3	Картометрический метод	2,50	-
1824	428507,09	2212343,48	Картометрический метод	2,50	-
1825	428447,24	2212305,32	Картометрический метод	2,50	-
1826	428287,67	2212222,93	Картометрический метод	2,50	-
1827	428258,32	2212212,17	Картометрический метод	2,50	-
1828	428217,63	2212202,86	Картометрический метод	2,50	-
1829	428097,73	2212172,63	Картометрический метод	2,50	-
1830	427972,84	2212133,6	Картометрический метод	2,50	-
1831	427919,07	2212110,18	Картометрический метод	2,50	-
1832	427845,35	2212071,15	Картометрический метод	2,50	-
1833	427808,06	2212042,53	Картометрический метод	2,50	-
1834	427778,57	2212007,84	Картометрический метод	2,50	-
1835	427748,22	2211945,4	Картометрический метод	2,50	-
1836	427717	2211876,02	Картометрический метод	2,50	-
1837	427689,24	2211843,93	Картометрический метод	2,50	-
1838	427651,95	2211827,45	Картометрический метод	2,50	-
1839	427544,41	2211802,3	Картометрический метод	2,50	-
1840	427402,17	2211755,46	Картометрический метод	2,50	-
1841	427325,85	2211713,83	Картометрический метод	2,50	-
1842	427275,55	2211672,2	Картометрический метод	2,50	-
1843	427238,26	2211634,91	Картометрический метод	2,50	-
1844	427206,17	2211617,57	Картометрический метод	2,50	-
1845	427174,95	2211615,83	Картометрический метод	2,50	-
1846	427146,33	2211625,37	Картометрический метод	2,50	-
1847	427122,91	2211647,92	Картометрический метод	2,50	-
1848	427098,62	2211674,81	Картометрический метод	2,50	-
1849	427065,67	2211689,55	Картометрический метод	2,50	-
1850	426983,28	2211700,83	Картометрический метод	2,50	-
1851	426940,89	2211698,95	Картометрический метод	2,50	-
1852	426939,37	2211696,48	Картометрический метод	2,50	-
1853	426931,49	2211693,2	Картометрический метод	2,50	-
1854	426910,6	2211689,45	Картометрический метод	2,50	-
1855	426879,95	2211679,37	Картометрический метод	2,50	-
1856	426854,31	2211668,46	Картометрический метод	2,50	-
1857	426840,5	2211662,97	Картометрический метод	2,50	-
1858	426824,8	2211654,41	Картометрический метод	2,50	-
1859	426803,59	2211631,65	Картометрический метод	2,50	-
1860	426794,1	2211617,31	Картометрический метод	2,50	-

Сведения о местоположении границ объекта

1861	426781,05	2211589,84	Картометрический метод	2,50	-
1862	426771,19	2211557,48	Картометрический метод	2,50	-
1863	426766,22	2211528,3	Картометрический метод	2,50	-
1864	426760	2211506,06	Картометрический метод	2,50	-
1865	426747,64	2211459,6	Картометрический метод	2,50	-
1866	426732,81	2211426,06	Картометрический метод	2,50	-
1867	426711,95	2211393,31	Картометрический метод	2,50	-
1868	426690,83	2211368,57	Картометрический метод	2,50	-
1869	426655,88	2211338,31	Картометрический метод	2,50	-
1870	426638,38	2211323,69	Картометрический метод	2,50	-
1871	426617,86	2211309,95	Картометрический метод	2,50	-
1872	426592,3	2211297,05	Картометрический метод	2,50	-
1873	426565,57	2211289,11	Картометрический метод	2,50	-
1874	426541,76	2211283,26	Картометрический метод	2,50	-
1875	426527,8	2211281,77	Картометрический метод	2,50	-
1876	426505,83	2211281	Картометрический метод	2,50	-
1877	426480,81	2211281,11	Картометрический метод	2,50	-
1878	426468,76	2211282,68	Картометрический метод	2,50	-
1879	426448,62	2211285,97	Картометрический метод	2,50	-
1880	426437,62	2211290,03	Картометрический метод	2,50	-
1881	426432,55	2211290,6	Картометрический метод	2,50	-
1882	426388,09	2211310,13	Картометрический метод	2,50	-
1883	426340,61	2211350,46	Картометрический метод	2,50	-
1884	426308,73	2211395,99	Картометрический метод	2,50	-
1885	426274,54	2211471,11	Картометрический метод	2,50	-
1886	426228,68	2211548,19	Картометрический метод	2,50	-
1887	426194,36	2211584,5	Картометрический метод	2,50	-
1888	426169,51	2211597,28	Картометрический метод	2,50	-
1889	426154,28	2211603,74	Картометрический метод	2,50	-
1890	426144,22	2211605,39	Картометрический метод	2,50	-
1891	426125,3	2211602,71	Картометрический метод	2,50	-
1892	426107,42	2211599,08	Картометрический метод	2,50	-
1893	426078,83	2211587,07	Картометрический метод	2,50	-
1894	426059,24	2211575,37	Картометрический метод	2,50	-
1895	426036,65	2211563,57	Картометрический метод	2,50	-
1896	426005,48	2211539,46	Картометрический метод	2,50	-
1897	425980,31	2211515,56	Картометрический метод	2,50	-
1898	425966,88	2211499,08	Картометрический метод	2,50	-
1899	425954,57	2211479,63	Картометрический метод	2,50	-
1900	425944,46	2211454,28	Картометрический метод	2,50	-
1901	425938,31	2211430,04	Картометрический метод	2,50	-
1902	425936,15	2211405,95	Картометрический метод	2,50	-
1903	425936,97	2211382,98	Картометрический метод	2,50	-
1904	425937,47	2211311,96	Картометрический метод	2,50	-
1905	425935,13	2211264,86	Картометрический метод	2,50	-
1906	425932,09	2211237,73	Картометрический метод	2,50	-
1907	425927,18	2211206,55	Картометрический метод	2,50	-
1908	425921,86	2211187,34	Картометрический метод	2,50	-
1909	425915,37	2211173,11	Картометрический метод	2,50	-
1910	425891,5	2211140,26	Картометрический метод	2,50	-
1911	425876,12	2211122,7	Картометрический метод	2,50	-

Сведения о местоположении границ объекта

1912	425866,38	2211115,36	Картометрический метод	2,50	-
1913	425844,81	2211102,59	Картометрический метод	2,50	-
1914	425826,15	2211092,93	Картометрический метод	2,50	-
1915	425806,31	2211088,23	Картометрический метод	2,50	-
1916	425792,35	2211086,74	Картометрический метод	2,50	-
1917	425777,33	2211087,21	Картометрический метод	2,50	-
1918	425760,28	2211088,61	Картометрический метод	2,50	-
1919	425734,16	2211091,69	Картометрический метод	2,50	-
1920	425687,77	2211102,05	Картометрический метод	2,50	-
1921	425667,54	2211108,34	Картометрический метод	2,50	-
1922	425647,33	2211113,63	Картометрический метод	2,50	-
1923	425632,39	2211112,1	Картометрический метод	2,50	-
1924	425610,64	2211104,33	Картометрический метод	2,50	-
1925	425589,2	2211088,57	Картометрический метод	2,50	-
1926	425576,7	2211074,12	Картометрический метод	2,50	-
1927	425567,31	2211056,78	Картометрический метод	2,50	-
1928	425562,83	2211041,62	Картометрический метод	2,50	-
1929	425562,4	2211025,59	Картометрический метод	2,50	-
1930	425563,82	2211013,65	Картометрический метод	2,50	-
1931	425569,53	2210993,83	Картометрический метод	2,50	-
1932	425568,95	2210988,22	Картометрический метод	2,50	-
1933	425591,53	2210977,25	Картометрический метод	2,50	-
1934	425609,07	2210970	Картометрический метод	2,50	-
1935	425622,9	2210967,72	Картометрический метод	2,50	-
1936	425642,25	2210969,38	Картометрический метод	2,50	-
1937	425656,66	2210976,25	Картометрический метод	2,50	-
1938	425666,84	2210984,25	Картометрический метод	2,50	-
1939	425682,31	2210997,74	Картометрический метод	2,50	-
1940	425693,3	2211001,2	Картометрический метод	2,50	-
1941	425705,99	2211000,4	Картометрический метод	2,50	-
1942	425737,36	2210990,49	Картометрический метод	2,50	-
1943	425766,65	2210976,22	Картометрический метод	2,50	-
1944	425804,29	2210949,05	Картометрический метод	2,50	-
1945	425824,86	2210926,02	Картометрический метод	2,50	-
1946	425833,64	2210913,9	Картометрический метод	2,50	-
1947	425848,79	2210888,04	Картометрический метод	2,50	-
1948	425856,07	2210869,43	Картометрический метод	2,50	-
1949	425858,69	2210849,35	Картометрический метод	2,50	-
1950	425855,97	2210816,65	Картометрический метод	2,50	-
1951	425857,75	2210790,98	Картометрический метод	2,50	-
1952	425865,92	2210772,45	Картометрический метод	2,50	-
1953	425886,66	2210741,83	Картометрический метод	2,50	-
1954	425929,16	2210693,58	Картометрический метод	2,50	-
1955	425954,87	2210655,93	Картометрический метод	2,50	-
1956	425969,26	2210626,81	Картометрический метод	2,50	-
1957	425974,33	2210605,92	Картометрический метод	2,50	-
1958	425971,52	2210584,31	Картометрический метод	2,50	-
1959	425950,9	2210561,96	Картометрический метод	2,50	-
1960	425944,32	2210550,81	Картометрический метод	2,50	-
1961	425935	2210545,54	Картометрический метод	2,50	-
1962	425925	2210544,16	Картометрический метод	2,50	-

Сведения о местоположении границ объекта

1963	425899,96	2210543,3	Картометрический метод	2,50	-
1964	425887,62	2210540,91	Картометрический метод	2,50	-
1965	425868,75	2210535,5	Картометрический метод	2,50	-
1966	425852,92	2210525,06	Картометрический метод	2,50	-
1967	425847,34	2210513,66	Картометрический метод	2,50	-
1968	425845	2210500,67	Картометрический метод	2,50	-
1969	425844,15	2210469,94	Картометрический метод	2,50	-
1970	425842,76	2210450,87	Картометрический метод	2,50	-
1971	425842,62	2210428,95	Картометрический метод	2,50	-
1972	425838,6	2210417,18	Картометрический метод	2,50	-
1973	425830,63	2210398,95	Картометрический метод	2,50	-
1974	425830,93	2210390,6	Картометрический метод	2,50	-
1975	425837,06	2210376,84	Картометрический метод	2,50	-
1976	425846,35	2210357,99	Картометрический метод	2,50	-
1977	425856,5	2210343,81	Картометрический метод	2,50	-
1978	425869,75	2210330,51	Картометрический метод	2,50	-
1979	425879,21	2210317,17	Картометрический метод	2,50	-
1980	425888,32	2210294,1	Картометрический метод	2,50	-
1981	425889,89	2210280,17	Картометрический метод	2,50	-
1982	425890,63	2210258,85	Картометрический метод	2,50	-
1983	425890,28	2210235,44	Картометрический метод	2,50	-
1984	425888,55	2210228,81	Картометрический метод	2,50	-
1985	425888,1	2210217,27	Картометрический метод	2,50	-
1986	425878,89	2210188,85	Картометрический метод	2,50	-
1987	425874,62	2210168,07	Картометрический метод	2,50	-
1988	425872,28	2210155,54	Картометрический метод	2,50	-
1989	425872,45	2210148,34	Картометрический метод	2,50	-
1990	425879,23	2210136,86	Картометрический метод	2,50	-
1991	425881,35	2210123,91	Картометрический метод	2,50	-
1992	425876,47	2210109,35	Картометрический метод	2,50	-
1993	425867,23	2210096,76	Картометрический метод	2,50	-
1994	425854,2	2210084,84	Картометрический метод	2,50	-
1995	425848,25	2210077,53	Картометрический метод	2,50	-
1996	425843,8	2210063,55	Картометрический метод	2,50	-
1997	425837,33	2210053,51	Картометрический метод	2,50	-
1998	425804,21	2210034,47	Картометрический метод	2,50	-
1999	425790,95	2210023,27	Картометрический метод	2,50	-
2000	425775,38	2210009,45	Картометрический метод	2,50	-
2001	425771,55	2210001,19	Картометрический метод	2,50	-
2002	425770,84	2209968,89	Картометрический метод	2,50	-
2003	425778,94	2209933,56	Картометрический метод	2,50	-
2004	425783,11	2209901,44	Картометрический метод	2,50	-
2005	425784,69	2209886,94	Картометрический метод	2,50	-
2006	425783,2	2209866,3	Картометрический метод	2,50	-
2007	425773,38	2209831,91	Картометрический метод	2,50	-
2008	425765,62	2209815,84	Картометрический метод	2,50	-
2009	425751,75	2209796,65	Картометрический метод	2,50	-
2010	425734	2209777,56	Картометрический метод	2,50	-
2011	425715,86	2209765,34	Картометрический метод	2,50	-
2012	425701,83	2209752,25	Картометрический метод	2,50	-
2013	425691,69	2209741,39	Картометрический метод	2,50	-

Сведения о местоположении границ объекта

2014	425685,54	2209731,03	Картометрический метод	2,50	-
2015	425676,13	2209702,64	Картометрический метод	2,50	-
2016	425707,13	2209686,73	Картометрический метод	2,50	-
2017	425748,28	2209653,42	Картометрический метод	2,50	-
2018	425789,07	2209620,4	Картометрический метод	2,50	-
2019	425835,02	2209583,21	Картометрический метод	2,50	-
2020	425884,75	2209543,59	Картометрический метод	2,50	-
2021	425955,66	2209486,04	Картометрический метод	2,50	-
2022	426038,92	2209418,45	Картометрический метод	2,50	-
2023	426058,8	2209318,85	Картометрический метод	2,50	-
2024	426084,61	2209208,62	Картометрический метод	2,50	-
2025	426109,43	2209102,62	Картометрический метод	2,50	-
2026	426137,37	2208992,73	Картометрический метод	2,50	-
2027	426162,86	2208892,43	Картометрический метод	2,50	-
2028	426192,76	2208773,56	Картометрический метод	2,50	-
2029	426220,43	2208663,51	Картометрический метод	2,50	-
2030	426249,79	2208546,79	Картометрический метод	2,50	-
2031	426277,74	2208435,66	Картометрический метод	2,50	-
2032	426304,25	2208330,22	Картометрический метод	2,50	-
2033	426333,95	2208212,13	Картометрический метод	2,50	-
2034	426355,31	2208116,88	Картометрический метод	2,50	-
2035	426378,64	2208019,27	Картометрический метод	2,50	-
2036	426403,45	2207915,42	Картометрический метод	2,50	-
2037	426429,81	2207805,78	Картометрический метод	2,50	-
2038	426456,37	2207695,28	Картометрический метод	2,50	-
2039	426481,26	2207591,71	Картометрический метод	2,50	-
2040	426505,72	2207489,96	Картометрический метод	2,50	-
2041	426531,25	2207383,74	Картометрический метод	2,50	-
2042	426553,85	2207303,04	Картометрический метод	2,50	-
2043	426575,89	2207224,28	Картометрический метод	2,50	-
2044	426596,51	2207129,94	Картометрический метод	2,50	-
2045	426614,91	2207045,75	Картометрический метод	2,50	-
2046	426633,19	2206962,07	Картометрический метод	2,50	-
2047	426656,3	2206873,9	Картометрический метод	2,50	-
2048	426686,32	2206752,66	Картометрический метод	2,50	-
2049	426709,14	2206660,56	Картометрический метод	2,50	-
2050	426735,81	2206552,89	Картометрический метод	2,50	-
2051	426754,97	2206475,54	Картометрический метод	2,50	-
2052	426714,25	2206417,92	Картометрический метод	2,50	-
2053	426673,53	2206362,02	Картометрический метод	2,50	-
2054	426627,01	2206298,13	Картометрический метод	2,50	-
2055	426581,6	2206235,77	Картометрический метод	2,50	-
2056	426531,03	2206166,33	Картометрический метод	2,50	-
2057	426493,31	2206113,75	Картометрический метод	2,50	-
2058	426456,88	2206062,95	Картометрический метод	2,50	-
2059	426426,27	2205994,83	Картометрический метод	2,50	-
2060	426398,41	2205932,84	Картометрический метод	2,50	-
2061	426367,13	2205863,2	Картометрический метод	2,50	-
2062	426334,9	2205759,56	Картометрический метод	2,50	-
2063	426304,72	2205662,53	Картометрический метод	2,50	-
2064	426276,44	2205571,57	Картометрический метод	2,50	-

Сведения о местоположении границ объекта

2065	426254,44	2205500,85	Картометрический метод	2,50	-
2066	426229,72	2205421,34	Картометрический метод	2,50	-
2067	426238,54	2205405,69	Картометрический метод	2,50	-
2068	426251,35	2205383,58	Картометрический метод	2,50	-
2069	426264,12	2205361,54	Картометрический метод	2,50	-
2070	426268,86	2205345,29	Картометрический метод	2,50	-
2071	426274,45	2205301,24	Картометрический метод	2,50	-
2072	426280,53	2205269,71	Картометрический метод	2,50	-
2073	426292,27	2205243,56	Картометрический метод	2,50	-
2074	426307,41	2205226,55	Картометрический метод	2,50	-
2075	426322,2	2205209,93	Картометрический метод	2,50	-
2076	426330,34	2205203,31	Картометрический метод	2,50	-
2077	426334,25	2205192,6	Картометрический метод	2,50	-
2078	426335,8	2205179,27	Картометрический метод	2,50	-
2079	426333,54	2205149,22	Картометрический метод	2,50	-
2080	426331,04	2205115,91	Картометрический метод	2,50	-
2081	426332,37	2205105,45	Картометрический метод	2,50	-
2082	426344,45	2205082,28	Картометрический метод	2,50	-
2083	426354,71	2205062,61	Картометрический метод	2,50	-
2084	426366,01	2205045,52	Картометрический метод	2,50	-
2085	426375,41	2205041,22	Картометрический метод	2,50	-
2086	426383,09	2205040,52	Картометрический метод	2,50	-
2087	426396,08	2205039,99	Картометрический метод	2,50	-
2088	426407,69	2205036,29	Картометрический метод	2,50	-
2089	426414,42	2205031,22	Картометрический метод	2,50	-
2090	426418,99	2205025	Картометрический метод	2,50	-
2091	426422,52	2205015,69	Картометрический метод	2,50	-
2092	426428,87	2204994,02	Картометрический метод	2,50	-
2093	426437,25	2204965,37	Картометрический метод	2,50	-
2094	426444,1	2204956,29	Картометрический метод	2,50	-
2095	426452,47	2204952,92	Картометрический метод	2,50	-
2096	426469,02	2204952,54	Картометрический метод	2,50	-
2097	426506,71	2204957,85	Картометрический метод	2,50	-
2098	426519,25	2204956,27	Картометрический метод	2,50	-
2099	426534,12	2204948,59	Картометрический метод	2,50	-
2100	426559,43	2204930,97	Картометрический метод	2,50	-
2101	426587,54	2204911,4	Картометрический метод	2,50	-
2102	426622,71	2204893,46	Картометрический метод	2,50	-
2103	426660,8	2204874,02	Картометрический метод	2,50	-
2104	426691,73	2204857,3	Картометрический метод	2,50	-
2105	426725,09	2204839,26	Картометрический метод	2,50	-
2106	426737,03	2204826,27	Картометрический метод	2,50	-
2107	426745,94	2204808,15	Картометрический метод	2,50	-
2108	426752,89	2204784,1	Картометрический метод	2,50	-
2109	426753,52	2204767,67	Картометрический метод	2,50	-
2110	426752,84	2204758,44	Картометрический метод	2,50	-
2111	426737,48	2204735,24	Картометрический метод	2,50	-
2112	426734,97	2204726,75	Картометрический метод	2,50	-
2113	426738,14	2204693,2	Картометрический метод	2,50	-
2114	426741,57	2204652,48	Картометрический метод	2,50	-
2115	426747,08	2204635,05	Картометрический метод	2,50	-

Сведения о местоположении границ объекта

2116	426756,48	2204618,72	Картометрический метод	2,50	-
2117	426782,33	2204590,77	Картометрический метод	2,50	-
2118	426813,26	2204548,73	Картометрический метод	2,50	-
2119	426843,3	2204507,9	Картометрический метод	2,50	-
2120	426883,69	2204473,8	Картометрический метод	2,50	-
2121	426920,47	2204442,73	Картометрический метод	2,50	-
2122	426926,31	2204431,36	Картометрический метод	2,50	-
2123	426928,09	2204413,76	Картометрический метод	2,50	-
2124	426930,28	2204365,33	Картометрический метод	2,50	-
2125	426932,69	2204311,83	Картометрический метод	2,50	-
2126	426937,36	2204264,1	Картометрический метод	2,50	-
2127	426950,78	2204195,64	Картометрический метод	2,50	-
2128	426965,48	2204126,88	Картометрический метод	2,50	-
2129	426980,72	2204055,65	Картометрический метод	2,50	-
2130	426985,61	2204030,79	Картометрический метод	2,50	-
2131	426985,31	2204011,38	Картометрический метод	2,50	-
2132	426983,87	2203995,19	Картометрический метод	2,50	-
2133	426968,99	2203906,64	Картометрический метод	2,50	-
2134	426968,86	2203853,87	Картометрический метод	2,50	-
2135	426976,08	2203791,2	Картометрический метод	2,50	-
2136	426985,93	2203708,36	Картометрический метод	2,50	-
2137	426995,97	2203623,95	Картометрический метод	2,50	-
2138	427005,93	2203540,15	Картометрический метод	2,50	-
2139	427017,87	2203454,22	Картометрический метод	2,50	-
2140	427028,73	2203376,04	Картометрический метод	2,50	-
2141	427037,56	2203348,83	Картометрический метод	2,50	-
2142	427106,4	2203265,44	Картометрический метод	2,50	-
2143	427164,97	2203194,52	Картометрический метод	2,50	-
2144	427238,81	2203105,08	Картометрический метод	2,50	-
2145	427315,32	2203012,42	Картометрический метод	2,50	-
2146	427384,51	2202928,62	Картометрический метод	2,50	-
2147	427449,12	2202850,38	Картометрический метод	2,50	-
2148	427510,75	2202776,52	Картометрический метод	2,50	-
2149	427572,79	2202701,45	Картометрический метод	2,50	-
2150	427586,93	2202684,34	Картометрический метод	2,50	-
2151	427727,34	2202793,2	Картометрический метод	2,50	-
2152	427957,94	2202770,48	Картометрический метод	2,50	-
2153	428241,18	2202734,82	Картометрический метод	2,50	-
1125	428817,12	2202676,63	Картометрический метод	2,50	-
2154	430514,16	2208527,82	Картометрический метод	2,50	-
2155	430336,83	2208720,61	Картометрический метод	2,50	-
2156	430249,25	2208906,34	Картометрический метод	2,50	-
2157	430242,48	2208946,42	Картометрический метод	2,50	-
2158	430216,39	2208998,55	Картометрический метод	2,50	-
2159	430186,96	2209075,54	Картометрический метод	2,50	-
2160	430153,49	2209160,88	Картометрический метод	2,50	-
2161	430115,29	2209153,37	Картометрический метод	2,50	-
2162	430075,21	2209137,1	Картометрический метод	2,50	-
2163	430009,46	2209111,44	Картометрический метод	2,50	-
2164	429919,78	2209073,25	Картометрический метод	2,50	-

Сведения о местоположении границ объекта

2165	429892,85	2209058,86	Картометрический метод	2,50	-
2166	429907,88	2209000,65	Картометрический метод	2,50	-
2167	429857,78	2208985	Картометрический метод	2,50	-
2168	429840,6	2209045,52	Картометрический метод	2,50	-
2169	429760,98	2209014,38	Картометрический метод	2,50	-
2170	429739,13	2209010,38	Картометрический метод	2,50	-
2171	429696,22	2209012,3	Картометрический метод	2,50	-
2172	429637,29	2208997,58	Картометрический метод	2,50	-
2173	429550,28	2208960,46	Картометрический метод	2,50	-
2174	429368,02	2208877,28	Картометрический метод	2,50	-
2175	429336,71	2208858,74	Картометрический метод	2,50	-
2176	429338,63	2208840,82	Картометрический метод	2,50	-
2177	429365,53	2208757,6	Картометрический метод	2,50	-
2178	429370,02	2208743,51	Картометрический метод	2,50	-
2179	429328,61	2208720,69	Картометрический метод	2,50	-
2180	429316,6	2208717,32	Картометрический метод	2,50	-
2181	429258,92	2208705,94	Картометрический метод	2,50	-
2182	429234	2208691,86	Картометрический метод	2,50	-
2183	429221,39	2208676,77	Картометрический метод	2,50	-
2184	429194,19	2208636,88	Картометрический метод	2,50	-
2185	429193,65	2208611,16	Картометрический метод	2,50	-
2186	429182,7	2208596,09	Картометрический метод	2,50	-
2187	429184,58	2208574,06	Картометрический метод	2,50	-
2188	429143,15	2208519,35	Картометрический метод	2,50	-
2189	429106,59	2208441,36	Картометрический метод	2,50	-
2190	429107,85	2208403,81	Картометрический метод	2,50	-
2191	429096,19	2208392,15	Картометрический метод	2,50	-
2192	429015,42	2208329,15	Картометрический метод	2,50	-
2193	428934,06	2208270,12	Картометрический метод	2,50	-
2194	428992,97	2208191,55	Картометрический метод	2,50	-
2195	428868,4	2208112,7	Картометрический метод	2,50	-
2196	428872,8	2208102,94	Картометрический метод	2,50	-
2197	428876,6	2208097,2	Картометрический метод	2,50	-
2198	428874,9	2208077,34	Картометрический метод	2,50	-
2199	428896,95	2208047,98	Картометрический метод	2,50	-
2200	428942,78	2207995,84	Картометрический метод	2,50	-
2201	429010,86	2208036,92	Картометрический метод	2,50	-
2202	429110,91	2208090	Картометрический метод	2,50	-
2203	429120,8	2208075,31	Картометрический метод	2,50	-
2204	429147,01	2208091,97	Картометрический метод	2,50	-
2205	429136,85	2208103,76	Картометрический метод	2,50	-
2206	429214,61	2208156,21	Картометрический метод	2,50	-
2207	429285,19	2208201	Картометрический метод	2,50	-
2208	429286,5	2208201,83	Картометрический метод	2,50	-
2209	429290,56	2208204,41	Картометрический метод	2,50	-
2210	429295,56	2208207,24	Картометрический метод	2,50	-
2211	429298,85	2208209,1	Картометрический метод	2,50	-
2212	429344,15	2208227,53	Картометрический метод	2,50	-
2213	429495,07	2208356	Картометрический метод	2,50	-
2214	429519,56	2208372,92	Картометрический метод	2,50	-
2215	429567,24	2208411,77	Картометрический метод	2,50	-

Сведения о местоположении границ объекта

2216	429637,29	2208484,77	Картометрический метод	2,50	-
2217	429637,15	2208508,31	Картометрический метод	2,50	-
2218	429657,73	2208528,88	Картометрический метод	2,50	-
2219	429704,38	2208504,2	Картометрический метод	2,50	-
2220	429870,75	2208410,94	Картометрический метод	2,50	-
2221	429936,79	2208370,67	Картометрический метод	2,50	-
2222	429993,05	2208342,56	Картометрический метод	2,50	-
2223	429913,49	2208259,56	Картометрический метод	2,50	-
2224	429850,08	2208156,27	Картометрический метод	2,50	-
2225	429946,97	2208146,29	Картометрический метод	2,50	-
2226	429996,84	2208217,53	Картометрический метод	2,50	-
2227	430076,06	2208306,22	Картометрический метод	2,50	-
2228	430097,33	2208324,04	Картометрический метод	2,50	-
2229	430135,75	2208350,78	Картометрический метод	2,50	-
2230	430171,42	2208375,47	Картометрический метод	2,50	-
2231	430178,39	2208381,73	Картометрический метод	2,50	-
2232	430187	2208389,45	Картометрический метод	2,50	-
2233	430195,42	2208397	Картометрический метод	2,50	-
2234	430195,87	2208397,41	Картометрический метод	2,50	-
2235	430393,82	2208394,34	Картометрический метод	2,50	-
2154	430514,16	2208527,82	Картометрический метод	2,50	-
2236	428061,92	2210535,94	Картометрический метод	2,50	-
2237	428174,8	2210826,71	Картометрический метод	2,50	-
2238	428149,62	2210855,13	Картометрический метод	2,50	-
2239	428088,72	2210825,89	Картометрический метод	2,50	-
2240	428026,61	2210871,97	Картометрический метод	2,50	-
2241	427907,11	2210837,34	Картометрический метод	2,50	-
2242	427860,21	2210751,34	Картометрический метод	2,50	-
2243	427835,64	2210783,73	Картометрический метод	2,50	-
2244	427760,82	2210815	Картометрический метод	2,50	-
2245	427818,89	2210879,79	Картометрический метод	2,50	-
2246	427904,88	2210916,65	Картометрический метод	2,50	-
2247	427912,7	2210985,9	Картометрический метод	2,50	-
2248	427916,37	2211036,77	Картометрический метод	2,50	-
2249	427865,06	2211058,46	Картометрический метод	2,50	-
2250	427849,38	2210993,37	Картометрический метод	2,50	-
2251	427694,14	2210986,31	Картометрический метод	2,50	-
2252	427665,13	2211018,47	Картометрический метод	2,50	-
2253	427768,62	2211156,49	Картометрический метод	2,50	-
2254	427609,46	2211232,56	Картометрический метод	2,50	-
2255	427585,15	2211212,96	Картометрический метод	2,50	-
2256	427578,88	2211169,04	Картометрический метод	2,50	-
2257	427429,91	2211035,72	Картометрический метод	2,50	-
2258	427407,17	2210994,16	Картометрический метод	2,50	-
2259	427350,72	2210968,55	Картометрический метод	2,50	-
2260	427328,54	2210946,74	Картометрический метод	2,50	-
2261	427274,58	2211013,83	Картометрический метод	2,50	-
2262	427133,07	2211089,34	Картометрический метод	2,50	-
2263	427051,83	2211054,02	Картометрический метод	2,50	-
2264	427043,08	2210992,68	Картометрический метод	2,50	-

Сведения о местоположении границ объекта

2265	426786,36	2210996,5	Картометрический метод	2,50	-
2266	426542,98	2210458,02	Картометрический метод	2,50	-
2267	426623,28	2210430,13	Картометрический метод	2,50	-
2268	426788,19	2210418,11	Картометрический метод	2,50	-
2269	426982,64	2210459,84	Картометрический метод	2,50	-
2270	427019,96	2210440,99	Картометрический метод	2,50	-
2271	427109,62	2210428,18	Картометрический метод	2,50	-
2272	427176,99	2210452,23	Картометрический метод	2,50	-
2273	427295,87	2210432,91	Картометрический метод	2,50	-
2274	427292,66	2210451,63	Картометрический метод	2,50	-
2275	427544,98	2210468,25	Картометрический метод	2,50	-
2276	427501,25	2210386,66	Картометрический метод	2,50	-
2277	427616,47	2210401,8	Картометрический метод	2,50	-
2278	427606,37	2210272,26	Картометрический метод	2,50	-
2279	427560,75	2210240,56	Картометрический метод	2,50	-
2280	427593,22	2210173,8	Картометрический метод	2,50	-
2281	427672,59	2210119,67	Картометрический метод	2,50	-
2282	427718,6	2210125,08	Картометрический метод	2,50	-
2283	427716,64	2210226,81	Картометрический метод	2,50	-
2284	427767,05	2210231,77	Картометрический метод	2,50	-
2285	427782,75	2210198,71	Картометрический метод	2,50	-
2286	427814,15	2210214,41	Картометрический метод	2,50	-
2287	427832,33	2210261,52	Картометрический метод	2,50	-
2288	427881,92	2210260,7	Картометрический метод	2,50	-
2289	427883,57	2210282,19	Картометрический метод	2,50	-
2290	427844,31	2210287,5	Картометрический метод	2,50	-
2291	427883,63	2210324,37	Картометрический метод	2,50	-
2292	427866,43	2210348,95	Картометрический метод	2,50	-
2293	427894,28	2210398,93	Картометрический метод	2,50	-
2294	427882,81	2210457,1	Картометрический метод	2,50	-
2295	427913,12	2210498,89	Картометрический метод	2,50	-
2296	427905,75	2210534,94	Картометрический метод	2,50	-
2297	427953,26	2210541,49	Картометрический метод	2,50	-
2298	428031,9	2210501,35	Картометрический метод	2,50	-
2236	428061,92	2210535,94	Картометрический метод	2,50	-
ЗУ1(5)					
2299	431592,84	2206056,69	Картометрический метод	2,50	-
2300	431607,01	2206090,55	Картометрический метод	2,50	-
2301	431622,64	2206127,92	Картометрический метод	2,50	-
2302	431636,28	2206160,51	Картометрический метод	2,50	-
2303	431649,96	2206193,19	Картометрический метод	2,50	-
2304	431653,27	2206206,55	Картометрический метод	2,50	-
2305	431652	2206216,53	Картометрический метод	2,50	-
2306	431643,48	2206236,71	Картометрический метод	2,50	-
2307	431624,19	2206272,13	Картометрический метод	2,50	-
2308	431601,71	2206313,36	Картометрический метод	2,50	-
2309	431578,3	2206356,32	Картометрический метод	2,50	-
2310	431554,18	2206399,68	Картометрический метод	2,50	-
2311	431527,94	2206446,85	Картометрический метод	2,50	-
2312	431503,53	2206490,73	Картометрический метод	2,50	-
2313	431499,89	2206502,19	Картометрический метод	2,50	-

Сведения о местоположении границ объекта

2314	431491,8	2206538,53	Картометрический метод	2,50	-
2315	431484,37	2206571,91	Картометрический метод	2,50	-
2316	431482,77	2206589,1	Картометрический метод	2,50	-
2317	431486,63	2206596,57	Картометрический метод	2,50	-
2318	431489,18	2206602,05	Картометрический метод	2,50	-
2319	431488,08	2206608,95	Картометрический метод	2,50	-
2320	431486,24	2206613,88	Картометрический метод	2,50	-
2321	431469,12	2206591,07	Картометрический метод	2,50	-
2322	431458,28	2206560,91	Картометрический метод	2,50	-
2323	431445,82	2206541,16	Картометрический метод	2,50	-
2324	431425,13	2206504,46	Картометрический метод	2,50	-
2325	431414,52	2206489,91	Картометрический метод	2,50	-
2326	431404,91	2206481,59	Картометрический метод	2,50	-
2327	431399,78	2206465,21	Картометрический метод	2,50	-
2328	431401,12	2206453,87	Картометрический метод	2,50	-
2329	431407,41	2206439,61	Картометрический метод	2,50	-
2330	431418,58	2206428,28	Картометрический метод	2,50	-
2331	431431,07	2206417,94	Картометрический метод	2,50	-
2332	431432,69	2206414,33	Картометрический метод	2,50	-
2333	431431,98	2206402,41	Картометрический метод	2,50	-
2334	431429,17	2206393,84	Картометрический метод	2,50	-
2335	431421,24	2206385,08	Картометрический метод	2,50	-
2336	431416,82	2206377,44	Картометрический метод	2,50	-
2337	431416,28	2206365,99	Картометрический метод	2,50	-
2338	431417,6	2206356,19	Картометрический метод	2,50	-
2339	431415,7	2206350,3	Картометрический метод	2,50	-
2340	431411,85	2206342,95	Картометрический метод	2,50	-
2341	431406,36	2206336,98	Картометрический метод	2,50	-
2342	431407,47	2206329,43	Картометрический метод	2,50	-
2343	431412,2	2206325,01	Картометрический метод	2,50	-
2344	431421,72	2206314,21	Картометрический метод	2,50	-
2345	431426,03	2206308,23	Картометрический метод	2,50	-
2346	431426,59	2206300,3	Картометрический метод	2,50	-
2347	431423,99	2206288,97	Картометрический метод	2,50	-
2348	431424,18	2206283,62	Картометрический метод	2,50	-
2349	431428,07	2206276,47	Картометрический метод	2,50	-
2350	431448,16	2206262,47	Картометрический метод	2,50	-
2351	431455,83	2206258,52	Картометрический метод	2,50	-
2352	431458,4	2206246,97	Картометрический метод	2,50	-
2353	431464,43	2206236,82	Картометрический метод	2,50	-
2354	431477,3	2206229,51	Картометрический метод	2,50	-
2355	431490,97	2206217,79	Картометрический метод	2,50	-
2356	431498,02	2206199,52	Картометрический метод	2,50	-
2357	431505,11	2206189,2	Картометрический метод	2,50	-
2358	431517,08	2206180,86	Картометрический метод	2,50	-
2359	431531,25	2206173,42	Картометрический метод	2,50	-
2360	431544,58	2206153,27	Картометрический метод	2,50	-
2361	431556,56	2206128,51	Картометрический метод	2,50	-
2362	431567,8	2206106,27	Картометрический метод	2,50	-
2363	431577,88	2206086,31	Картометрический метод	2,50	-
2299	431592,84	2206056,69	Картометрический метод	2,50	-

Сведения о местоположении границ объекта

ЗУИ(6)					
2364	425368,16	2209250,78	Картометрический метод	2,50	-
2365	425380,87	2209252,38	Картометрический метод	2,50	-
2366	425385,46	2209261,29	Картометрический метод	2,50	-
2367	425388,76	2209289,85	Картометрический метод	2,50	-
2368	425393,66	2209309,84	Картометрический метод	2,50	-
2369	425405,78	2209320,19	Картометрический метод	2,50	-
2370	425416,95	2209321,01	Картометрический метод	2,50	-
2371	425430,23	2209323,63	Картометрический метод	2,50	-
2372	425439,88	2209330,87	Картометрический метод	2,50	-
2373	425448,8	2209346,69	Картометрический метод	2,50	-
2374	425457,47	2209357,34	Картометрический метод	2,50	-
2375	425469,89	2209359,5	Картометрический метод	2,50	-
2376	425481,48	2209360,77	Картометрический метод	2,50	-
2377	425488,67	2209364,47	Картометрический метод	2,50	-
2378	425494,35	2209374,58	Картометрический метод	2,50	-
2379	425499,8	2209391,15	Картометрический метод	2,50	-
2380	425514,84	2209404,17	Картометрический метод	2,50	-
2381	425526,88	2209417,53	Картометрический метод	2,50	-
2382	425544,75	2209435,82	Картометрический метод	2,50	-
2383	425562,05	2209446,85	Картометрический метод	2,50	-
2384	425573,8	2209452,86	Картометрический метод	2,50	-
2385	425586,71	2209453,75	Картометрический метод	2,50	-
2386	425594,35	2209457,9	Картометрический метод	2,50	-
2387	425597,97	2209463,32	Картометрический метод	2,50	-
2388	425600,11	2209472,74	Картометрический метод	2,50	-
2389	425598,63	2209489,77	Картометрический метод	2,50	-
2390	425594,44	2209522,23	Картометрический метод	2,50	-
2391	425594,55	2209548,16	Картометрический метод	2,50	-
2392	425593,8	2209569,42	Картометрический метод	2,50	-
2393	425594,34	2209583,43	Картометрический метод	2,50	-
2394	425602,55	2209611,97	Картометрический метод	2,50	-
2395	425611,66	2209626,57	Картометрический метод	2,50	-
2396	425634,5	2209650,12	Картометрический метод	2,50	-
2397	425646,4	2209663,97	Картометрический метод	2,50	-
2398	425657,23	2209684,61	Картометрический метод	2,50	-
2399	425665,42	2209703,5	Картометрический метод	2,50	-
2400	425676,71	2209735,75	Картометрический метод	2,50	-
2401	425683,95	2209747,81	Картометрический метод	2,50	-
2402	425694,86	2209759,45	Картометрический метод	2,50	-
2403	425710	2209773,53	Картометрический метод	2,50	-
2404	425727,15	2209784,83	Картометрический метод	2,50	-
2405	425743,91	2209802,74	Картометрический метод	2,50	-
2406	425756,78	2209820,62	Картометрический метод	2,50	-
2407	425763,89	2209835,14	Картометрический метод	2,50	-
2408	425773,39	2209868,55	Картометрический метод	2,50	-
2409	425774,67	2209887,37	Картометрический метод	2,50	-
2410	425773,22	2209900,06	Картометрический метод	2,50	-
2411	425769,16	2209931,8	Картометрический метод	2,50	-
2412	425760,82	2209968,41	Картометрический метод	2,50	-
2413	425762,06	2210004,41	Картометрический метод	2,50	-

Сведения о местоположении границ объекта

2414	425767,97	2210016,26	Картометрический метод	2,50	-
2415	425784,54	2210030,94	Картометрический метод	2,50	-
2416	425798,79	2210042,92	Картометрический метод	2,50	-
2417	425831,02	2210061,43	Картометрический метод	2,50	-
2418	425834,64	2210067,81	Картометрический метод	2,50	-
2419	425839,19	2210081,92	Картометрический метод	2,50	-
2420	425847,24	2210092,04	Картометрический метод	2,50	-
2421	425859,49	2210103,17	Картометрический метод	2,50	-
2422	425867,42	2210113,54	Картометрический метод	2,50	-
2423	425871,22	2210123,89	Картометрический метод	2,50	-
2424	425870,14	2210132,5	Картометрический метод	2,50	-
2425	425863,14	2210144,56	Картометрический метод	2,50	-
2426	425862,25	2210156,88	Картометрический метод	2,50	-
2427	425869,29	2210191,89	Картометрический метод	2,50	-
2428	425878,07	2210218,41	Картометрический метод	2,50	-
2429	425878,74	2210230,74	Картометрический метод	2,50	-
2430	425880,36	2210237,23	Картометрический метод	2,50	-
2431	425880,62	2210258,57	Картометрический метод	2,50	-
2432	425879,88	2210279,25	Картометрический метод	2,50	-
2433	425878,43	2210292,33	Картометрический метод	2,50	-
2434	425870,24	2210312,87	Картометрический метод	2,50	-
2435	425862,35	2210323,69	Картометрический метод	2,50	-
2436	425848,65	2210337,58	Картометрический метод	2,50	-
2437	425837,94	2210352,53	Картометрический метод	2,50	-
2438	425825,81	2210377,64	Картометрический метод	2,50	-
2439	425821,27	2210387,85	Картометрический метод	2,50	-
2440	425820,89	2210402,11	Картометрический метод	2,50	-
2441	425832,59	2210429,96	Картометрический метод	2,50	-
2442	425832,85	2210451,43	Картометрический метод	2,50	-
2443	425834,13	2210470,37	Картометрический метод	2,50	-
2444	425835,08	2210502,02	Картометрический метод	2,50	-
2445	425838,06	2210517,47	Картометрический метод	2,50	-
2446	425846,28	2210532,65	Картометрический метод	2,50	-
2447	425864	2210544,35	Картометрический метод	2,50	-
2448	425885,53	2210550,76	Картометрический метод	2,50	-
2449	425899,21	2210553,27	Картометрический метод	2,50	-
2450	425923,91	2210554,14	Картометрический метод	2,50	-
2451	425935,2	2210556,37	Картометрический метод	2,50	-
2452	425940,3	2210565,23	Картометрический метод	2,50	-
2453	425962,35	2210588,89	Картометрический метод	2,50	-
2454	425964,33	2210604,48	Картометрический метод	2,50	-
2455	425959,94	2210622,91	Картометрический метод	2,50	-
2456	425946,35	2210650,61	Картометрический метод	2,50	-
2457	425921,42	2210687,15	Картометрический метод	2,50	-
2458	425878,48	2210735,93	Картометрический метод	2,50	-
2459	425856,94	2210768,03	Картометрический метод	2,50	-
2460	425848,32	2210787,72	Картометрический метод	2,50	-
2461	425845,94	2210817,08	Картометрический метод	2,50	-
2462	425848,67	2210849,65	Картометрический метод	2,50	-
2463	425846,17	2210867,4	Картометрический метод	2,50	-
2464	425839,91	2210883,28	Картометрический метод	2,50	-

Сведения о местоположении границ объекта

2465	425825,34	2210908,26	Картометрический метод	2,50	-
2466	425817,23	2210919,53	Картометрический метод	2,50	-
2467	425798,01	2210941,22	Картометрический метод	2,50	-
2468	425761,83	2210967,36	Картометрический метод	2,50	-
2469	425733,99	2210981	Картометрический метод	2,50	-
2470	425703,63	2210990,59	Картометрический метод	2,50	-
2471	425694,05	2210991,15	Картометрический метод	2,50	-
2472	425688,06	2210989,42	Картометрический метод	2,50	-
2473	425673,14	2210976,39	Картометрический метод	2,50	-
2474	425661,53	2210967,47	Картометрический метод	2,50	-
2475	425645,78	2210959,95	Картометрический метод	2,50	-
2476	425621,87	2210957,73	Картометрический метод	2,50	-
2477	425605,48	2210960,57	Картометрический метод	2,50	-
2478	425587,27	2210968,91	Картометрический метод	2,50	-
2479	425566,25	2210978,08	Картометрический метод	2,50	-
2480	425564,23	2210973,64	Картометрический метод	2,50	-
2481	425562,23	2210973,56	Картометрический метод	2,50	-
2482	425554,17	2210975,28	Картометрический метод	2,50	-
2483	425550,18	2210975,14	Картометрический метод	2,50	-
2484	425546,04	2210979	Картометрический метод	2,50	-
2485	425544,8	2210985,96	Картометрический метод	2,50	-
2486	425548,02	2211008,08	Картометрический метод	2,50	-
2487	425548,49	2211023,1	Картометрический метод	2,50	-
2488	425546,03	2211036,03	Картометрический метод	2,50	-
2489	425545,57	2211049,01	Картометрический метод	2,50	-
2490	425544,15	2211060,97	Картометрический метод	2,50	-
2491	425545,73	2211073,03	Картометрический метод	2,50	-
2492	425549,5	2211079,16	Картометрический метод	2,50	-
2493	425560,18	2211088,54	Картометрический метод	2,50	-
2494	425571,97	2211094,97	Картометрический метод	2,50	-
2495	425610,08	2211120,32	Картометрический метод	2,50	-
2496	425635,57	2211135,23	Картометрический метод	2,50	-
2497	425646,71	2211143,44	Картометрический метод	2,50	-
2498	425654,99	2211149,54	Картометрический метод	2,50	-
2499	425626,37	2211167,05	Картометрический метод	2,50	-
2500	425374,64	2211325,11	Картометрический метод	2,50	-
2501	425325,2	2211362,84	Картометрический метод	2,50	-
2502	425176,28	2211450,36	Картометрический метод	2,50	-
2503	425066,77	2211506,87	Картометрический метод	2,50	-
2504	424949,76	2211405,89	Картометрический метод	2,50	-
2505	424768,97	2211493,31	Картометрический метод	2,50	-
2506	424858,9	2211299,57	Картометрический метод	2,50	-
2507	424881,64	2211252,3	Картометрический метод	2,50	-
2508	425003,43	2211229,68	Картометрический метод	2,50	-
2509	425156,61	2211202,65	Картометрический метод	2,50	-
2510	425248,27	2211101,11	Картометрический метод	2,50	-
2511	425483,28	2210812,81	Картометрический метод	2,50	-
2512	425574,51	2210788,67	Картометрический метод	2,50	-
2513	425725,51	2210367,79	Картометрический метод	2,50	-
2514	425713,47	2210139,29	Картометрический метод	2,50	-
2515	425675,45	2209962,09	Картометрический метод	2,50	-

Сведения о местоположении границ объекта

2516	425570,89	2209905	Картометрический метод	2,50	-
2517	425535,95	2209846,72	Картометрический метод	2,50	-
2518	425509,75	2209800,72	Картометрический метод	2,50	-
2519	425225,73	2209421,51	Картометрический метод	2,50	-
2520	425222,84	2209417,62	Картометрический метод	2,50	-
2521	425110,85	2209332,96	Картометрический метод	2,50	-
2522	425060,25	2209295,98	Картометрический метод	2,50	-
2523	425059,77	2209294,35	Картометрический метод	2,50	-
2524	425052,78	2209289,06	Картометрический метод	2,50	-
2525	424994,42	2209086,34	Картометрический метод	2,50	-
2526	424990,45	2209084,33	Картометрический метод	2,50	-
2527	424990,44	2209084,29	Картометрический метод	2,50	-
2528	424993,67	2209075,27	Картометрический метод	2,50	-
2529	425010,21	2209089,06	Картометрический метод	2,50	-
2530	425027,24	2209106,89	Картометрический метод	2,50	-
2531	425041,08	2209117,72	Картометрический метод	2,50	-
2532	425046,89	2209136,03	Картометрический метод	2,50	-
2533	425057,59	2209150,62	Картометрический метод	2,50	-
2534	425069,88	2209156,23	Картометрический метод	2,50	-
2535	425094,85	2209156,68	Картометрический метод	2,50	-
2536	425112,84	2209159,9	Картометрический метод	2,50	-
2537	425132,58	2209174,38	Картометрический метод	2,50	-
2538	425148,99	2209185,73	Картометрический метод	2,50	-
2539	425167,22	2209194,14	Картометрический метод	2,50	-
2540	425194,24	2209197,68	Картометрический метод	2,50	-
2541	425244,29	2209208,05	Картометрический метод	2,50	-
2542	425250,07	2209215,16	Картометрический метод	2,50	-
2543	425245,34	2209227,05	Картометрический метод	2,50	-
2544	425252,72	2209237,65	Картометрический метод	2,50	-
2545	425261,29	2209238,82	Картометрический метод	2,50	-
2546	425268,91	2209230,47	Картометрический метод	2,50	-
2547	425280,56	2209230,02	Картометрический метод	2,50	-
2548	425289,3	2209238,95	Картометрический метод	2,50	-
2549	425297,72	2209241,5	Картометрический метод	2,50	-
2550	425303,79	2209243,34	Картометрический метод	2,50	-
2551	425322,63	2209246,59	Картометрический метод	2,50	-
2552	425337,24	2209247,96	Картометрический метод	2,50	-
2364	425368,16	2209250,78	Картометрический метод	2,50	-
ЗУ1(7)					
2553	423708,3	2193138,79	Картометрический метод	2,50	-
2554	423743,16	2193157,58	Картометрический метод	2,50	-
2555	423844,83	2193211,72	Картометрический метод	2,50	-
2556	423902,21	2193289,66	Картометрический метод	2,50	-
2557	423957,72	2193355,86	Картометрический метод	2,50	-
2558	423878,03	2193502,53	Картометрический метод	2,50	-
2559	423918,9	2193547,52	Картометрический метод	2,50	-
2560	423957,67	2193577,72	Картометрический метод	2,50	-
2561	423998	2193577,72	Картометрический метод	2,50	-
2562	424037,32	2193594,21	Картометрический метод	2,50	-
2563	424106,76	2193533,6	Картометрический метод	2,50	-
2564	424131,87	2193563,55	Картометрический метод	2,50	-

Сведения о местоположении границ объекта

2565	424532,19	2194044,11	Картометрический метод	2,50	-
2566	425063,23	2194681,71	Картометрический метод	2,50	-
2567	425315,41	2194988,11	Картометрический метод	2,50	-
2568	425474,4	2195175,53	Картометрический метод	2,50	-
2569	425586,25	2195310,71	Картометрический метод	2,50	-
2570	425762,57	2195519,73	Картометрический метод	2,50	-
2571	425858,19	2195633,24	Картометрический метод	2,50	-
2572	425957,3	2195750,09	Картометрический метод	2,50	-
2573	425968,36	2195884,01	Картометрический метод	2,50	-
2574	425978,66	2196015,27	Картометрический метод	2,50	-
2575	426000,9	2196348,59	Картометрический метод	2,50	-
2576	426012,56	2196589,82	Картометрический метод	2,50	-
2577	426029,87	2196905,46	Картометрический метод	2,50	-
2578	426056,99	2197416,85	Картометрический метод	2,50	-
2579	426073,91	2197691,87	Картометрический метод	2,50	-
2580	426063,83	2197681,33	Картометрический метод	2,50	-
2581	425988,16	2197612,6	Картометрический метод	2,50	-
2582	425889,56	2197523,05	Картометрический метод	2,50	-
2583	425805,81	2197446,98	Картометрический метод	2,50	-
2584	425734,8	2197382,49	Картометрический метод	2,50	-
2585	425663,71	2197381,03	Картометрический метод	2,50	-
2586	425533,83	2197376,45	Картометрический метод	2,50	-
2587	425423,85	2197373,58	Картометрический метод	2,50	-
2588	425343,39	2197376,53	Картометрический метод	2,50	-
2589	425339,63	2197378,36	Картометрический метод	2,50	-
2590	425316,87	2197426,64	Картометрический метод	2,50	-
2591	425268,33	2197491,81	Картометрический метод	2,50	-
2592	425216,84	2197511,29	Картометрический метод	2,50	-
2593	425162,82	2197531,72	Картометрический метод	2,50	-
2594	425108,44	2197552,57	Картометрический метод	2,50	-
2595	425047,27	2197576,01	Картометрический метод	2,50	-
2596	425044,31	2197578,66	Картометрический метод	2,50	-
2597	425044,65	2197581,88	Картометрический метод	2,50	-
2598	425056,04	2197637,23	Картометрический метод	2,50	-
2599	425067,09	2197690,99	Картометрический метод	2,50	-
2600	425075,52	2197731,98	Картометрический метод	2,50	-
2601	425064,1	2197775,13	Картометрический метод	2,50	-
2602	425038,87	2197827,44	Картометрический метод	2,50	-
2603	425012,58	2197881,99	Картометрический метод	2,50	-
2604	424988,31	2197932,31	Картометрический метод	2,50	-
2605	424970,67	2197968,9	Картометрический метод	2,50	-
2606	424914,31	2197967,2	Картометрический метод	2,50	-
2607	424851,12	2197965,3	Картометрический метод	2,50	-
2608	424776,76	2197963,06	Картометрический метод	2,50	-
2609	424731,63	2197961,8	Картометрический метод	2,50	-
2610	424669,82	2197960,08	Картометрический метод	2,50	-
2611	424605,49	2197958,28	Картометрический метод	2,50	-
2612	424555,81	2197956,89	Картометрический метод	2,50	-
2613	424504,51	2197955,46	Картометрический метод	2,50	-
2614	424489,49	2197940,02	Картометрический метод	2,50	-
2615	424472,14	2197922,8	Картометрический метод	2,50	-

Сведения о местоположении границ объекта

2616	424413,39	2197836,36	Картометрический метод	2,50	-
2617	424343	2197732,82	Картометрический метод	2,50	-
2618	424294,99	2197662,19	Картометрический метод	2,50	-
2619	424243,94	2197587,1	Картометрический метод	2,50	-
2620	424190,69	2197508,77	Картометрический метод	2,50	-
2621	424188,7	2197508,32	Картометрический метод	2,50	-
2622	424188,21	2197510,47	Картометрический метод	2,50	-
2623	424241,75	2197589,23	Картометрический метод	2,50	-
2624	424292,92	2197664,49	Картометрический метод	2,50	-
2625	424340,53	2197734,51	Картометрический метод	2,50	-
2626	424411,31	2197838,61	Картометрический метод	2,50	-
2627	424469,93	2197924,83	Картометрический метод	2,50	-
2628	424487,36	2197942,13	Картометрический метод	2,50	-
2629	424503,52	2197958,33	Картометрический метод	2,50	-
2630	424555,26	2197959,8	Картометрический метод	2,50	-
2631	424604,7	2197961,2	Картометрический метод	2,50	-
2632	424669,95	2197963,05	Картометрический метод	2,50	-
2633	424731,77	2197964,79	Картометрический метод	2,50	-
2634	424776,67	2197966,06	Картометрический метод	2,50	-
2635	424851,02	2197968,31	Картометрический метод	2,50	-
2636	424914,66	2197970,22	Картометрический метод	2,50	-
2637	424971,08	2197972,17	Картометрический метод	2,50	-
2638	424973,31	2197970,53	Картометрический метод	2,50	-
2639	424991,11	2197933,55	Картометрический метод	2,50	-
2640	425015,23	2197883,46	Картометрический метод	2,50	-
2641	425041,23	2197829,46	Картометрический метод	2,50	-
2642	425066,96	2197776,04	Картометрический метод	2,50	-
2643	425078,53	2197731,74	Картометрический метод	2,50	-
2644	425070,01	2197688,87	Картометрический метод	2,50	-
2645	425059,36	2197635,28	Картометрический метод	2,50	-
2646	425048,77	2197582,03	Картометрический метод	2,50	-
2647	425110,04	2197559,04	Картометрический метод	2,50	-
2648	425165,29	2197538,3	Картометрический метод	2,50	-
2649	425218,49	2197518,16	Картометрический метод	2,50	-
2650	425272,77	2197497,61	Картометрический метод	2,50	-
2651	425323,06	2197429,94	Картометрический метод	2,50	-
2652	425344,86	2197383,66	Картометрический метод	2,50	-
2653	425423,78	2197380,6	Картометрический метод	2,50	-
2654	425533,6	2197383,48	Картометрический метод	2,50	-
2655	425663,54	2197388,06	Картометрический метод	2,50	-
2656	425732,21	2197389,5	Картометрический метод	2,50	-
2657	425800,21	2197451,23	Картометрический метод	2,50	-
2658	425885,25	2197528,74	Картометрический метод	2,50	-
2659	425983,12	2197617,93	Картометрический метод	2,50	-
2660	426058,33	2197686,46	Картометрический метод	2,50	-
2661	426075,2	2197712,85	Картометрический метод	2,50	-
2662	426086,77	2197899,49	Картометрический метод	2,50	-
2663	426114,7	2198429,14	Картометрический метод	2,50	-
2664	426126,27	2198723,01	Картометрический метод	2,50	-
2665	426145,69	2199143,79	Картометрический метод	2,50	-
2666	426194,51	2200174,87	Картометрический метод	2,50	-

Сведения о местоположении границ объекта

2667	425638,69	2200303,89	Картометрический метод	2,50	-
2668	425747,41	2200707,31	Картометрический метод	2,50	-
2669	425973,19	2201585,58	Картометрический метод	2,50	-
2670	425913,36	2201660,54	Картометрический метод	2,50	-
2671	426163,16	2202277,65	Картометрический метод	2,50	-
2672	426371,79	2203094,5	Картометрический метод	2,50	-
2673	426914,63	2202868,42	Картометрический метод	2,50	-
2674	427090,09	2202850,52	Картометрический метод	2,50	-
2675	427342,82	2202701,64	Картометрический метод	2,50	-
2676	427495,83	2202614,19	Картометрический метод	2,50	-
2677	427572,63	2202673,26	Картометрический метод	2,50	-
2678	427584,14	2202682,18	Картометрический метод	2,50	-
2679	427570,4	2202698,78	Картометрический метод	2,50	-
2680	427507,99	2202774,21	Картометрический метод	2,50	-
2681	427446,36	2202848,07	Картометрический метод	2,50	-
2682	427382,21	2202925,76	Картометрический метод	2,50	-
2683	427313,28	2203009,25	Картометрический метод	2,50	-
2684	427236,91	2203101,74	Картометрический метод	2,50	-
2685	427163,2	2203191,01	Картометрический метод	2,50	-
2686	427103,95	2203262,76	Картометрический метод	2,50	-
2687	427034,56	2203346,8	Картометрический метод	2,50	-
2688	427025,25	2203375,09	Картометрический метод	2,50	-
2689	427014,25	2203454,15	Картометрический метод	2,50	-
2690	427002,37	2203539,67	Картометрический метод	2,50	-
2691	426992,36	2203623,82	Картометрический метод	2,50	-
2692	426982,48	2203706,91	Картометрический метод	2,50	-
2693	426972,5	2203790,77	Картометрический метод	2,50	-
2694	426965,27	2203853,55	Картометрический метод	2,50	-
2695	426965,39	2203906,79	Картометрический метод	2,50	-
2696	426980,29	2203995,59	Картометрический метод	2,50	-
2697	426981,7	2204011,51	Картометрический метод	2,50	-
2698	426982,03	2204030,27	Картометрический метод	2,50	-
2699	426977,19	2204054,92	Картометрический метод	2,50	-
2700	426962,09	2204125,51	Картометрический метод	2,50	-
2701	426947,25	2204194,91	Картометрический метод	2,50	-
2702	426933,81	2204263,5	Картометрический метод	2,50	-
2703	426929,1	2204311,53	Картометрический метод	2,50	-
2704	426926,7	2204364,74	Картометрический метод	2,50	-
2705	426924,5	2204413,46	Картометрический метод	2,50	-
2706	426922,93	2204430,04	Картометрический метод	2,50	-
2707	426917,85	2204440,22	Картометрический метод	2,50	-
2708	426881,54	2204470,89	Картометрический метод	2,50	-
2709	426840,81	2204505,28	Картометрический метод	2,50	-
2710	426810,62	2204546,29	Картометрический метод	2,50	-
2711	426779,62	2204588,4	Картометрический метод	2,50	-
2712	426753,7	2204616,42	Картометрический метод	2,50	-
2713	426743,86	2204633,41	Картометрический метод	2,50	-
2714	426738,07	2204651,58	Картометрический метод	2,50	-
2715	426734,54	2204692,86	Картометрический метод	2,50	-
2716	426731,35	2204726,76	Картометрический метод	2,50	-
2717	426734,09	2204736,54	Картометрический метод	2,50	-

Сведения о местоположении границ объекта

2718	426749,28	2204759,19	Картометрический метод	2,50	-
2719	426749,92	2204767,64	Картометрический метод	2,50	-
2720	426749,37	2204783,31	Картометрический метод	2,50	-
2721	426742,63	2204806,71	Картометрический метод	2,50	-
2722	426734,18	2204824,04	Картометрический метод	2,50	-
2723	426723,1	2204836,22	Картометрический метод	2,50	-
2724	426690,2	2204854,02	Картометрический метод	2,50	-
2725	426659,14	2204870,82	Картометрический метод	2,50	-
2726	426621,89	2204889,83	Картометрический метод	2,50	-
2727	426585,8	2204908,24	Картометрический метод	2,50	-
2728	426556,96	2204928,31	Картометрический метод	2,50	-
2729	426532,35	2204945,44	Картометрический метод	2,50	-
2730	426518,46	2204952,73	Картометрический метод	2,50	-
2731	426506,97	2204954,24	Картометрический метод	2,50	-
2732	426469,37	2204948,93	Картометрический метод	2,50	-
2733	426452,05	2204949,31	Картометрический метод	2,50	-
2734	426442,29	2204953,12	Картометрический метод	2,50	-
2735	426434,17	2204963,45	Картометрический метод	2,50	-
2736	426424,81	2204994,72	Картометрический метод	2,50	-
2737	426419,12	2205014,49	Картометрический метод	2,50	-
2738	426415,92	2205023,09	Картометрический метод	2,50	-
2739	426412,01	2205028,52	Картометрический метод	2,50	-
2740	426406,28	2205032,95	Картометрический метод	2,50	-
2741	426395,68	2205036,39	Картометрический метод	2,50	-
2742	426382,9	2205036,92	Картометрический метод	2,50	-
2743	426374,79	2205037,65	Картометрический метод	2,50	-
2744	426365,04	2205041,47	Картометрический метод	2,50	-
2745	426362,45	2205043,55	Картометрический метод	2,50	-
2746	426351,65	2205060,69	Картометрический метод	2,50	-
2747	426341,49	2205080,16	Картометрический метод	2,50	-
2748	426329,01	2205104,08	Картометрический метод	2,50	-
2749	426327,45	2205115,64	Картометрический метод	2,50	-
2750	426329,95	2205149,04	Картометрический метод	2,50	-
2751	426332,19	2205179,04	Картометрический метод	2,50	-
2752	426330,78	2205191,63	Картометрический метод	2,50	-
2753	426327,65	2205200,84	Картометрический метод	2,50	-
2754	426319,81	2205207,23	Картометрический метод	2,50	-
2755	426305,14	2205223,68	Картометрический метод	2,50	-
2756	426289,39	2205241,36	Картометрический метод	2,50	-
2757	426277,15	2205268,42	Картометрический метод	2,50	-
2758	426270,91	2205300,62	Картометрический метод	2,50	-
2759	426265,35	2205344,42	Картометрический метод	2,50	-
2760	426260,9	2205359,93	Картометрический метод	2,50	-
2761	426248,23	2205381,79	Картометрический метод	2,50	-
2762	426235,45	2205403,83	Картометрический метод	2,50	-
2763	426225,25	2205418,98	Картометрический метод	2,50	-
2764	426224,52	2205423,42	Картометрический метод	2,50	-
2765	426249,22	2205503,73	Картометрический метод	2,50	-
2766	426270,32	2205572,31	Картометрический метод	2,50	-
2767	426298,31	2205663,33	Картометрический метод	2,50	-
2768	426328,44	2205761,27	Картометрический метод	2,50	-

Сведения о местоположении границ объекта

2769	426360,49	2205865,49	Картометрический метод	2,50	-
2770	426391,51	2205934,56	Картометрический метод	2,50	-
2771	426420,56	2205999,22	Картометрический метод	2,50	-
2772	426450,62	2206066,16	Картометрический метод	2,50	-
2773	426488,18	2206118,57	Картометрический метод	2,50	-
2774	426525,35	2206170,44	Картометрический метод	2,50	-
2775	426575,72	2206239,61	Картометрический метод	2,50	-
2776	426621,83	2206302,93	Картометрический метод	2,50	-
2777	426668,22	2206366,64	Картометрический метод	2,50	-
2778	426708,57	2206422,04	Картометрический метод	2,50	-
2779	426748,07	2206476,69	Картометрический метод	2,50	-
2780	426729,54	2206551,83	Картометрический метод	2,50	-
2781	426703	2206659,45	Картометрический метод	2,50	-
2782	426678,46	2206758,95	Картометрический метод	2,50	-
2783	426650,49	2206872,39	Картометрический метод	2,50	-
2784	426627,37	2206960,6	Картометрический метод	2,50	-
2785	426609,23	2207043,63	Картометрический метод	2,50	-
2786	426590,61	2207128,81	Картометрический метод	2,50	-
2787	426570,09	2207222,74	Картометрический метод	2,50	-
2788	426547,79	2207302,35	Картометрический метод	2,50	-
2789	426525,45	2207382,17	Картометрический метод	2,50	-
2790	426499,87	2207488,57	Картометрический метод	2,50	-
2791	426475,54	2207589,82	Картометрический метод	2,50	-
2792	426450,28	2207694,89	Картометрический метод	2,50	-
2793	426423,91	2207804,61	Картометрический метод	2,50	-
2794	426397,61	2207914,01	Картометрический метод	2,50	-
2795	426372,48	2208019,2	Картометрический метод	2,50	-
2796	426349,49	2208115,37	Картометрический метод	2,50	-
2797	426328,11	2208210,72	Картометрический метод	2,50	-
2798	426298,67	2208327,77	Картометрический метод	2,50	-
2799	426271,8	2208434,66	Картометрический метод	2,50	-
2800	426244,29	2208544,02	Картометрический метод	2,50	-
2801	426214,84	2208661,13	Картометрический метод	2,50	-
2802	426187,06	2208771,61	Картометрический метод	2,50	-
2803	426157,04	2208890,95	Картометрический метод	2,50	-
2804	426131,5	2208991,47	Картометрический метод	2,50	-
2805	426103,61	2209101,17	Картометрический метод	2,50	-
2806	426078,57	2209208,05	Картометрический метод	2,50	-
2807	426052,93	2209317,52	Картометрический метод	2,50	-
2808	426033,64	2209414,92	Картометрический метод	2,50	-
2809	425952,31	2209480,99	Картометрический метод	2,50	-
2810	425881,05	2209538,86	Картометрический метод	2,50	-
2811	425831,47	2209578,37	Картометрический метод	2,50	-
2812	425785,38	2209615,7	Картометрический метод	2,50	-
2813	425745,56	2209647,95	Картометрический метод	2,50	-
2814	425704,16	2209681,48	Картометрический метод	2,50	-
2815	425673,65	2209696,63	Картометрический метод	2,50	-
2816	425666,4	2209680,48	Картометрический метод	2,50	-
2817	425654,9	2209658,66	Картометрический метод	2,50	-
2818	425651,74	2209654,95	Картометрический метод	2,50	-
2819	425641,79	2209643,24	Картометрический метод	2,50	-

Сведения о местоположении границ объекта

2820	425619,85	2209620,68	Картометрический метод	2,50	-
2821	425611,93	2209608,42	Картометрический метод	2,50	-
2822	425604,26	2209582,41	Картометрический метод	2,50	-
2823	425603,82	2209569,18	Картометрический метод	2,50	-
2824	425604,56	2209548,38	Картометрический метод	2,50	-
2825	425604,46	2209522,51	Картометрический метод	2,50	-
2826	425608,52	2209490,97	Картометрический метод	2,50	-
2827	425610,03	2209471,27	Картометрический метод	2,50	-
2828	425607,03	2209458,92	Картометрический метод	2,50	-
2829	425600,54	2209449,86	Картометрический метод	2,50	-
2830	425588,24	2209443,78	Картометрический метод	2,50	-
2831	425577,34	2209443,36	Картометрический метод	2,50	-
2832	425567,92	2209438,74	Картометрический метод	2,50	-
2833	425546,98	2209421,69	Картометрический метод	2,50	-
2834	425529,11	2209402,95	Картометрический метод	2,50	-
2835	425513,77	2209373,54	Картометрический метод	2,50	-
2836	425500,41	2209349,37	Картометрический метод	2,50	-
2837	425491,37	2209336,99	Картометрический метод	2,50	-
2838	425480,01	2209329,27	Картометрический метод	2,50	-
2839	425468,9	2209326,29	Картометрический метод	2,50	-
2840	425459,45	2209325,52	Картометрический метод	2,50	-
2841	425451,06	2209319,2	Картометрический метод	2,50	-
2842	425444,48	2209310,34	Картометрический метод	2,50	-
2843	425432,6	2209305,19	Картометрический метод	2,50	-
2844	425420,94	2209305,63	Картометрический метод	2,50	-
2845	425419,26	2209305,45	Картометрический метод	2,50	-
2846	425408,93	2209304,35	Картометрический метод	2,50	-
2847	425403,47	2209300,28	Картометрический метод	2,50	-
2848	425400,81	2209290,27	Картометрический метод	2,50	-
2849	425397,08	2209273,77	Картометрический метод	2,50	-
2850	425395,6	2209254,76	Картометрический метод	2,50	-
2851	425390	2209242,49	Картометрический метод	2,50	-
2852	425380,23	2209238,71	Картометрический метод	2,50	-
2853	425364,7	2209239,02	Картометрический метод	2,50	-
2854	425340,55	2209239,67	Картометрический метод	2,50	-
2855	425338,4	2209233,57	Картометрический метод	2,50	-
2856	425332,02	2209231,18	Картометрический метод	2,50	-
2857	425327,8	2209228,24	Картометрический метод	2,50	-
2858	425328,94	2209220,53	Картометрический метод	2,50	-
2859	425336,03	2209215,17	Картометрический метод	2,50	-
2860	425346,31	2209210,79	Картометрический метод	2,50	-
2861	425355,61	2209209,61	Картометрический метод	2,50	-
2862	425362,46	2209210,72	Картометрический метод	2,50	-
2863	425366,23	2209213,87	Картометрический метод	2,50	-
2864	425370,78	2209213,17	Картометрический метод	2,50	-
2865	425373,53	2209208,52	Картометрический метод	2,50	-
2866	425374,73	2209198,87	Картометрический метод	2,50	-
2867	425371,98	2209191,45	Картометрический метод	2,50	-
2868	425361,15	2209174,69	Картометрический метод	2,50	-
2869	425348	2209156,78	Картометрический метод	2,50	-
2870	425334,51	2209142,3	Картометрический метод	2,50	-

Сведения о местоположении границ объекта

2871	425318,59	2209123	Картометрический метод	2,50	-
2872	425305,41	2209105,94	Картометрический метод	2,50	-
2873	425288,36	2209094,57	Картометрический метод	2,50	-
2874	425276,01	2209090,25	Картометрический метод	2,50	-
2875	425263,82	2209081,63	Картометрический метод	2,50	-
2876	425250,36	2209060,48	Картометрический метод	2,50	-
2877	425239,44	2209040,27	Картометрический метод	2,50	-
2878	425230,48	2209025,31	Картометрический метод	2,50	-
2879	425215,95	2209009,72	Картометрический метод	2,50	-
2880	425208,95	2209000,42	Картометрический метод	2,50	-
2881	425187,89	2208986,75	Картометрический метод	2,50	-
2882	425173,25	2208974,17	Картометрический метод	2,50	-
2883	425156,85	2208962,82	Картометрический метод	2,50	-
2884	425120,74	2208936,12	Картометрический метод	2,50	-
2885	425105,26	2208923,08	Картометрический метод	2,50	-
2886	425093,26	2208908,87	Картометрический метод	2,50	-
2887	425085,88	2208898,27	Картометрический метод	2,50	-
2888	425064,69	2208876,83	Картометрический метод	2,50	-
2889	425067,21	2208869,78	Картометрический метод	2,50	-
2890	424936,98	2208784,6	Картометрический метод	2,50	-
2891	424869,64	2208747,13	Картометрический метод	2,50	-
2892	424814,33	2208723,5	Картометрический метод	2,50	-
2893	424733,17	2208674,88	Картометрический метод	2,50	-
2894	424676,08	2208649,46	Картометрический метод	2,50	-
2895	424615,43	2208629,39	Картометрический метод	2,50	-
2896	424511,96	2208605,31	Картометрический метод	2,50	-
2897	424448,18	2208598,62	Картометрический метод	2,50	-
2898	424320,19	2208605,76	Картометрический метод	2,50	-
2899	424218,5	2208618,69	Картометрический метод	2,50	-
2900	424168,11	2208636,98	Картометрический метод	2,50	-
2901	424069,1	2208662,4	Картометрический метод	2,50	-
2902	424020,04	2208678,01	Картометрический метод	2,50	-
2903	423986,15	2208686,03	Картометрический метод	2,50	-
2904	423968,31	2208679,34	Картометрический метод	2,50	-
2905	423938,85	2208670,21	Картометрический метод	2,50	-
2906	423909,12	2208643,15	Картометрический метод	2,50	-
2907	423887,41	2208633,05	Картометрический метод	2,50	-
2908	423856,79	2208632,45	Картометрический метод	2,50	-
2909	423838,36	2208627,69	Картометрический метод	2,50	-
2910	423823,19	2208610,45	Картометрический метод	2,50	-
2911	423811,3	2208579,23	Картометрический метод	2,50	-
2912	423769,08	2208549,8	Картометрический метод	2,50	-
2913	423588,96	2208423,62	Картометрический метод	2,50	-
2914	423329,6	2208294,3	Картометрический метод	2,50	-
2915	423311,83	2208287,93	Картометрический метод	2,50	-
2916	423052,4	2208230,29	Картометрический метод	2,50	-
2917	422882,9	2208151,66	Картометрический метод	2,50	-
2918	422664	2208047,22	Картометрический метод	2,50	-
2919	422642,59	2208021,8	Картометрический метод	2,50	-
2920	422515,04	2207864,37	Картометрический метод	2,50	-
2921	422489,62	2207833,15	Картометрический метод	2,50	-

Сведения о местоположении границ объекта

2922	422390,51	2207709,84	Картометрический метод	2,50	-
2923	422262,95	2207554,37	Картометрический метод	2,50	-
2924	421989,04	2207212,47	Картометрический метод	2,50	-
2925	421962,87	2207183,04	Картометрический метод	2,50	-
2926	421859,11	2207056,38	Картометрический метод	2,50	-
2927	421731,18	2206901,28	Картометрический метод	2,50	-
2928	421602,5	2206741,64	Картометрический метод	2,50	-
2929	421474,2	2206585,12	Картометрический метод	2,50	-
2930	421344,41	2206432,55	Картометрический метод	2,50	-
2931	421334,89	2206421,85	Картометрический метод	2,50	-
2932	421301,48	2206382,14	Картометрический метод	2,50	-
2933	421285,41	2206358,46	Картометрический метод	2,50	-
2934	421268,99	2206323,55	Картометрический метод	2,50	-
2935	421258,79	2206277,96	Картометрический метод	2,50	-
2936	421257,37	2206234,6	Картометрический метод	2,50	-
2937	421261,36	2206204,49	Картометрический метод	2,50	-
2938	421273,36	2206171,44	Картометрический метод	2,50	-
2939	421289,62	2206134,12	Картометрический метод	2,50	-
2940	421333,1	2206035,17	Картометрический метод	2,50	-
2941	421375,39	2205938,94	Картометрический метод	2,50	-
2942	421419,07	2205839,56	Картометрический метод	2,50	-
2943	421463,05	2205740,95	Картометрический метод	2,50	-
2944	421510,71	2205632,19	Картометрический метод	2,50	-
2945	421482,26	2205534,89	Картометрический метод	2,50	-
2946	421456,64	2205445,99	Картометрический метод	2,50	-
2947	421431,18	2205357,01	Картометрический метод	2,50	-
2948	421373,86	2205284,57	Картометрический метод	2,50	-
2949	421317,35	2205213,65	Картометрический метод	2,50	-
2950	421320,42	2205073,15	Картометрический метод	2,50	-
2951	421323,13	2204949,07	Картометрический метод	2,50	-
2952	421325,44	2204843,24	Картометрический метод	2,50	-
2953	421327,58	2204755,35	Картометрический метод	2,50	-
2954	421412,66	2204622,34	Картометрический метод	2,50	-
2955	421495,35	2204493,09	Картометрический метод	2,50	-
2956	421534,31	2204430,07	Картометрический метод	2,50	-
2957	421509,97	2204262,3	Картометрический метод	2,50	-
2958	421484,25	2204084,82	Картометрический метод	2,50	-
2959	421458,45	2203906,74	Картометрический метод	2,50	-
2960	421426,31	2203704,72	Картометрический метод	2,50	-
2961	421397,13	2203521,35	Картометрический метод	2,50	-
2962	421366,73	2203330,25	Картометрический метод	2,50	-
2963	421348,85	2203211,16	Картометрический метод	2,50	-
2964	421332,7	2203103,52	Картометрический метод	2,50	-
2965	421318,13	2203006,43	Картометрический метод	2,50	-
2966	421307,75	2202938,14	Картометрический метод	2,50	-
2967	421347	2202850,78	Картометрический метод	2,50	-
2968	421376,77	2202784,53	Картометрический метод	2,50	-
2969	421404,43	2202719,52	Картометрический метод	2,50	-
2970	421406,91	2202702,58	Картометрический метод	2,50	-
2971	421404,29	2202684,73	Картометрический метод	2,50	-
2972	421389,61	2202650,42	Картометрический метод	2,50	-

Сведения о местоположении границ объекта

2973	421380,7	2202612,63	Картометрический метод	2,50	-
2974	421369,68	2202592,39	Картометрический метод	2,50	-
2975	421341,21	2202568,16	Картометрический метод	2,50	-
2976	421304,4	2202543,95	Картометрический метод	2,50	-
2977	421272,12	2202521,91	Картометрический метод	2,50	-
2978	421253,03	2202503,47	Картометрический метод	2,50	-
2979	421227,35	2202473,58	Картометрический метод	2,50	-
2980	421199,5	2202443,07	Картометрический метод	2,50	-
2981	421138,86	2202404,94	Картометрический метод	2,50	-
2982	421094,4	2202374,65	Картометрический метод	2,50	-
2983	421081,96	2202357,45	Картометрический метод	2,50	-
2984	421082,38	2202345,61	Картометрический метод	2,50	-
2985	421083,81	2202333,54	Картометрический метод	2,50	-
2986	421081,71	2202330,55	Картометрический метод	2,50	-
2987	421063,24	2202324,8	Картометрический метод	2,50	-
2988	421024,32	2202321,47	Картометрический метод	2,50	-
2989	421014,98	2202313,25	Картометрический метод	2,50	-
2990	421011,83	2202304,51	Картометрический метод	2,50	-
2991	421014,69	2202278,9	Картометрический метод	2,50	-
2992	421014,12	2202259,82	Картометрический метод	2,50	-
2993	420999,87	2202243,67	Картометрический метод	2,50	-
2994	420986,03	2202238,51	Картометрический метод	2,50	-
2995	420981,42	2202231,03	Картометрический метод	2,50	-
2996	420982,99	2202212,04	Картометрический метод	2,50	-
2997	420997,96	2202195,03	Картометрический метод	2,50	-
2998	420999,71	2202190,83	Картометрический метод	2,50	-
2999	420992,16	2202151,87	Картометрический метод	2,50	-
3000	420993,25	2202121,11	Картометрический метод	2,50	-
3001	421020,24	2202081,67	Картометрический метод	2,50	-
3002	421031,33	2202030,55	Картометрический метод	2,50	-
3003	421047,37	2202002,83	Картометрический метод	2,50	-
3004	421075,47	2201950,98	Картометрический метод	2,50	-
3005	421101,04	2201903,78	Картометрический метод	2,50	-
3006	421133,23	2201844,37	Картометрический метод	2,50	-
3007	421163,01	2201789,41	Картометрический метод	2,50	-
3008	421192,35	2201735,27	Картометрический метод	2,50	-
3009	421219,39	2201685,38	Картометрический метод	2,50	-
3010	421244,42	2201639,17	Картометрический метод	2,50	-
3011	421254,11	2201594,42	Картометрический метод	2,50	-
3012	421266,11	2201540,82	Картометрический метод	2,50	-
3013	421281,19	2201473,42	Картометрический метод	2,50	-
3014	421296,9	2201400,69	Картометрический метод	2,50	-
3015	421310,62	2201337,27	Картометрический метод	2,50	-
3016	421324,87	2201271,33	Картометрический метод	2,50	-
3017	421339,77	2201202,4	Картометрический метод	2,50	-
3018	421352,44	2201154,85	Картометрический метод	2,50	-
3019	421358,26	2201132,05	Картометрический метод	2,50	-
3020	421374,49	2201070,93	Картометрический метод	2,50	-
3021	421391,73	2201006,02	Картометрический метод	2,50	-
3022	421405,93	2200944,42	Картометрический метод	2,50	-
3023	421415,25	2200878,7	Картометрический метод	2,50	-

Сведения о местоположении границ объекта

3024	421423,71	2200818,5	Картометрический метод	2,50	-
3025	421432,55	2200755,63	Картометрический метод	2,50	-
3026	421439,56	2200742,74	Картометрический метод	2,50	-
3027	421489,76	2200716,9	Картометрический метод	2,50	-
3028	421546,69	2200702,68	Картометрический метод	2,50	-
3029	421578,3	2200681,88	Картометрический метод	2,50	-
3030	421631	2200657,52	Картометрический метод	2,50	-
3031	421668,77	2200640,07	Картометрический метод	2,50	-
3032	421719,87	2200613,77	Картометрический метод	2,50	-
3033	421761,65	2200587,34	Картометрический метод	2,50	-
3034	421780,87	2200579,89	Картометрический метод	2,50	-
3035	421791,8	2200570,25	Картометрический метод	2,50	-
3036	421797,74	2200549,95	Картометрический метод	2,50	-
3037	421800,62	2200525,02	Картометрический метод	2,50	-
3038	421803,61	2200496,4	Картометрический метод	2,50	-
3039	421821,99	2200455,71	Картометрический метод	2,50	-
3040	421840,05	2200415,77	Картометрический метод	2,50	-
3041	421855,55	2200381,46	Картометрический метод	2,50	-
3042	421877,13	2200339,02	Картометрический метод	2,50	-
3043	421895,01	2200288,2	Картометрический метод	2,50	-
3044	421897,85	2200253,66	Картометрический метод	2,50	-
3045	421900,26	2200224,4	Картометрический метод	2,50	-
3046	421902,92	2200203,86	Картометрический метод	2,50	-
3047	421893,63	2200168,98	Картометрический метод	2,50	-
3048	421884,36	2200134,17	Картометрический метод	2,50	-
3049	421872,01	2200088,88	Картометрический метод	2,50	-
3050	421869,71	2200038,19	Картометрический метод	2,50	-
3051	421867,51	2199989,88	Картометрический метод	2,50	-
3052	421865,52	2199928,73	Картометрический метод	2,50	-
3053	421863,68	2199871,93	Картометрический метод	2,50	-
3054	421876,31	2199821,15	Картометрический метод	2,50	-
3055	421902,22	2199794,42	Картометрический метод	2,50	-
3056	421890,28	2199811,22	Картометрический метод	2,50	-
3057	421887,26	2199822,38	Картометрический метод	2,50	-
3058	421885,25	2199905,32	Картометрический метод	2,50	-
3059	421886,79	2199953,37	Картометрический метод	2,50	-
3060	422668,95	2199833,54	Картометрический метод	2,50	-
3061	422857,63	2199804,69	Картометрический метод	2,50	-
3062	422896,93	2200096,46	Картометрический метод	2,50	-
3063	422956,15	2199957,22	Картометрический метод	2,50	-
3064	422965,88	2199897,27	Картометрический метод	2,50	-
3065	422909,01	2199530,32	Картометрический метод	2,50	-
3066	422711,81	2198273,42	Картометрический метод	2,50	-
3067	422636,63	2197820,7	Картометрический метод	2,50	-
3068	422557,29	2197262,49	Картометрический метод	2,50	-
3069	422317,95	2197511,5	Картометрический метод	2,50	-
3070	422333,01	2197552,93	Картометрический метод	2,50	-
3071	422361,88	2197753,41	Картометрический метод	2,50	-
3072	422453,31	2198008,42	Картометрический метод	2,50	-
3073	422459,62	2198352,51	Картометрический метод	2,50	-
3074	422428,98	2198364,39	Картометрический метод	2,50	-

Сведения о местоположении границ объекта

3075	422424,9	2198341,57	Картометрический метод	2,50	-
3076	422282,68	2198408,02	Картометрический метод	2,50	-
3077	422101,83	2198504,13	Картометрический метод	2,50	-
3078	422076,26	2198525,56	Картометрический метод	2,50	-
3079	422071,41	2198532,36	Картометрический метод	2,50	-
3080	422070,58	2198535,27	Картометрический метод	2,50	-
3081	422080,02	2198663,57	Картометрический метод	2,50	-
3082	422079,65	2198685,24	Картометрический метод	2,50	-
3083	422076,1	2198704,35	Картометрический метод	2,50	-
3084	422055,19	2198770,86	Картометрический метод	2,50	-
3085	422053,28	2198784,45	Картометрический метод	2,50	-
3086	422025,56	2199124,31	Картометрический метод	2,50	-
3087	422023,93	2199157,67	Картометрический метод	2,50	-
3088	422023,93	2199179,26	Картометрический метод	2,50	-
3089	422025,09	2199185,53	Картометрический метод	2,50	-
3090	422036,25	2199209,6	Картометрический метод	2,50	-
3091	422064,29	2199260,97	Картометрический метод	2,50	-
3092	422068,93	2199271,72	Картометрический метод	2,50	-
3093	422071,07	2199281,38	Картометрический метод	2,50	-
3094	422070,99	2199289,59	Картометрический метод	2,50	-
3095	422028,94	2199445,89	Картометрический метод	2,50	-
3096	421978,61	2199681,08	Картометрический метод	2,50	-
3097	421965,11	2199726,6	Картометрический метод	2,50	-
3098	421957,49	2199741,72	Картометрический метод	2,50	-
3099	421946,56	2199755,02	Картометрический метод	2,50	-
3100	421944,18	2199757,13	Картометрический метод	2,50	-
3101	421949,58	2199733,07	Картометрический метод	2,50	-
3102	421961,75	2199676,92	Картометрический метод	2,50	-
3103	421972,41	2199627,79	Картометрический метод	2,50	-
3104	421984,24	2199573,2	Картометрический метод	2,50	-
3105	421999,12	2199501,98	Картометрический метод	2,50	-
3106	422013,16	2199434,87	Картометрический метод	2,50	-
3107	422026,37	2199371,64	Картометрический метод	2,50	-
3108	422046,86	2199301,87	Картометрический метод	2,50	-
3109	422045,8	2199270,18	Картометрический метод	2,50	-
3110	422028,88	2199232,07	Картометрический метод	2,50	-
3111	422010,63	2199190,97	Картометрический метод	2,50	-
3112	421996,28	2199147,86	Картометрический метод	2,50	-
3113	422001,36	2199088,37	Картометрический метод	2,50	-
3114	422008,78	2199019,65	Картометрический метод	2,50	-
3115	422015,19	2198974,86	Картометрический метод	2,50	-
3116	422021,8	2198928,56	Картометрический метод	2,50	-
3117	422028,72	2198880,14	Картометрический метод	2,50	-
3118	422030,65	2198839,05	Картометрический метод	2,50	-
3119	422032,71	2198795,36	Картометрический метод	2,50	-
3120	422038,88	2198760,94	Картометрический метод	2,50	-
3121	422062,37	2198717,76	Картометрический метод	2,50	-
3122	422070,19	2198696,13	Картометрический метод	2,50	-
3123	422062,46	2198654,13	Картометрический метод	2,50	-
3124	422054,25	2198609,59	Картометрический метод	2,50	-
3125	422047,74	2198539,52	Картометрический метод	2,50	-

Сведения о местоположении границ объекта

3126	422048,21	2198526,31	Картометрический метод	2,50	-
3127	422098,48	2198475,64	Картометрический метод	2,50	-
3128	422140,39	2198444,27	Картометрический метод	2,50	-
3129	422193,42	2198417,09	Картометрический метод	2,50	-
3130	422231,94	2198391,79	Картометрический метод	2,50	-
3131	422233,12	2198389,25	Картометрический метод	2,50	-
3132	422230,77	2198312,76	Картометрический метод	2,50	-
3133	422227,43	2198313,18	Картометрический метод	2,50	-
3134	422229,67	2198389,12	Картометрический метод	2,50	-
3135	422191,62	2198414,19	Картометрический метод	2,50	-
3136	422138,47	2198441,45	Картометрический метод	2,50	-
3137	422096,15	2198473,15	Картометрический метод	2,50	-
3138	422044,9	2198524,82	Картометрический метод	2,50	-
3139	422044,34	2198539,72	Картометрический метод	2,50	-
3140	422050,89	2198610,14	Картометрический метод	2,50	-
3141	422059,23	2198655,38	Картометрический метод	2,50	-
3142	422066,76	2198696,29	Картометрический метод	2,50	-
3143	422059,23	2198716,47	Картометрический метод	2,50	-
3144	422035,58	2198760,07	Картометрический метод	2,50	-
3145	422029,32	2198795,09	Картометрический метод	2,50	-
3146	422027,26	2198838,93	Картометрический метод	2,50	-
3147	422025,33	2198879,91	Картометрический метод	2,50	-
3148	422018,39	2198928,45	Картометрический метод	2,50	-
3149	422011,8	2198974,53	Картометрический метод	2,50	-
3150	422005,4	2199019,25	Картометрический метод	2,50	-
3151	421997,97	2199088,07	Картометрический метод	2,50	-
3152	421992,94	2199148,6	Картометрический метод	2,50	-
3153	422007,47	2199192,29	Картометрический метод	2,50	-
3154	422025,87	2199233,71	Картометрический метод	2,50	-
3155	422042,55	2199271,26	Картометрический метод	2,50	-
3156	422043,44	2199301,69	Картометрический метод	2,50	-
3157	422023,04	2199370,88	Картометрический метод	2,50	-
3158	422009,98	2199433,41	Картометрический метод	2,50	-
3159	421996,13	2199499,65	Картометрический метод	2,50	-
3160	421980,9	2199572,49	Картометрический метод	2,50	-
3161	421969,14	2199626,8	Картометрический метод	2,50	-
3162	421958,45	2199676,1	Картометрический метод	2,50	-
3163	421946,26	2199732,34	Картометрический метод	2,50	-
3164	421940,92	2199756,13	Картометрический метод	2,50	-
3165	421916,61	2199774,79	Картометрический метод	2,50	-
3166	421900,38	2199791,68	Картометрический метод	2,50	-
3167	421873,23	2199819,15	Картометрический метод	2,50	-
3168	421860,27	2199871,81	Картометрический метод	2,50	-
3169	421862,12	2199928,84	Картометрический метод	2,50	-
3170	421864,11	2199990,02	Картометрический метод	2,50	-
3171	421866,35	2200039	Картометрический метод	2,50	-
3172	421868,67	2200089,59	Картометрический метод	2,50	-
3173	421881,07	2200135,06	Картометрический метод	2,50	-
3174	421890,62	2200170,92	Картометрический метод	2,50	-
3175	421899,54	2200204,41	Картометрический метод	2,50	-
3176	421896,87	2200224,07	Картометрический метод	2,50	-

Сведения о местоположении границ объекта

3177	421894,41	2200254,02	Картометрический метод	2,50	-
3178	421891,64	2200287,7	Картометрический метод	2,50	-
3179	421873,96	2200337,78	Картометрический метод	2,50	-
3180	421852,47	2200380,02	Картометрический метод	2,50	-
3181	421836,84	2200414,67	Картометрический метод	2,50	-
3182	421819,13	2200453,9	Картометрический метод	2,50	-
3183	421800,25	2200495,76	Картометрический метод	2,50	-
3184	421797,23	2200524,67	Картометрический метод	2,50	-
3185	421794,36	2200549,42	Картометрический метод	2,50	-
3186	421789,01	2200568,07	Картометрический метод	2,50	-
3187	421779,51	2200576,12	Картометрический метод	2,50	-
3188	421759,68	2200583,83	Картометрический метод	2,50	-
3189	421717,81	2200610,33	Картометрический метод	2,50	-
3190	421666,97	2200636,48	Картометрический метод	2,50	-
3191	421628,85	2200654,11	Картометрический метод	2,50	-
3192	421576,23	2200678,44	Картометрический метод	2,50	-
3193	421544,78	2200699,14	Картометрический метод	2,50	-
3194	421488,13	2200713,23	Картометрический метод	2,50	-
3195	421436,59	2200739,69	Картометрический метод	2,50	-
3196	421428,64	2200754,7	Картометрический метод	2,50	-
3197	421419,73	2200818,11	Картометрический метод	2,50	-
3198	421411,29	2200878,16	Картометрический метод	2,50	-
3199	421401,98	2200943,74	Картометрический метод	2,50	-
3200	421387,8	2201005,23	Картометрический метод	2,50	-
3201	421370,62	2201069,91	Картометрический метод	2,50	-
3202	421354,37	2201131,05	Картометрический метод	2,50	-
3203	421348,56	2201153,85	Картометрический метод	2,50	-
3204	421335,86	2201201,51	Картометрический метод	2,50	-
3205	421321,05	2201270,05	Картометрический метод	2,50	-
3206	421306,69	2201336,47	Картометрический метод	2,50	-
3207	421292,99	2201399,87	Картометрический метод	2,50	-
3208	421277,28	2201472,57	Картометрический метод	2,50	-
3209	421261,94	2201541,13	Картометрический метод	2,50	-
3210	421250,12	2201593,88	Картометрический метод	2,50	-
3211	421240,17	2201637,59	Картометрический метод	2,50	-
3212	421215,85	2201682,35	Картометрический метод	2,50	-
3213	421188,74	2201732,22	Картометрический метод	2,50	-
3214	421159,5	2201786	Картометрический метод	2,50	-
3215	421129,51	2201841,21	Картометрический метод	2,50	-
3216	421097,06	2201900,91	Картометрический метод	2,50	-
3217	421071,24	2201948,4	Картометрический метод	2,50	-
3218	421043,03	2202000,32	Картометрический метод	2,50	-
3219	421025,55	2202028,8	Картометрический метод	2,50	-
3220	421014,89	2202078,87	Картометрический метод	2,50	-
3221	420987,33	2202119,5	Картометрический метод	2,50	-
3222	420986,2	2202152,68	Картометрический метод	2,50	-
3223	420993,54	2202190,54	Картометрический метод	2,50	-
3224	420977,08	2202210,57	Картометрический метод	2,50	-
3225	420975,33	2202231,66	Картометрический метод	2,50	-
3226	420981,46	2202242,55	Картометрический метод	2,50	-
3227	420997,05	2202249,05	Картометрический метод	2,50	-

Сведения о местоположении границ объекта

3228	421008,34	2202262,09	Картометрический метод	2,50	-
3229	421008,68	2202278,82	Картометрический метод	2,50	-
3230	421005,77	2202304,77	Картометрический метод	2,50	-
3231	421010,37	2202317,44	Картометрический метод	2,50	-
3232	421022,17	2202327,25	Картометрический метод	2,50	-
3233	421062,4	2202330,77	Картометрический метод	2,50	-
3234	421077,53	2202335,55	Картометрический метод	2,50	-
3235	421076,39	2202345,28	Картометрический метод	2,50	-
3236	421076,16	2202359,11	Картометрический метод	2,50	-
3237	421089,84	2202378,61	Картометрический метод	2,50	-
3238	421135,62	2202410,01	Картометрический метод	2,50	-
3239	421195,96	2202447,95	Картометрический метод	2,50	-
3240	421224,26	2202479,07	Картометрический метод	2,50	-
3241	421248,73	2202507,67	Картометрический метод	2,50	-
3242	421268,36	2202526,61	Картометрический метод	2,50	-
3243	421301,91	2202549,82	Картометрический метод	2,50	-
3244	421337,76	2202573,08	Картометрический метод	2,50	-
3245	421365,35	2202596,59	Картометрический метод	2,50	-
3246	421375,21	2202615,12	Картометрический метод	2,50	-
3247	421383,98	2202652,55	Картометрический метод	2,50	-
3248	421398,6	2202686,73	Картометрический метод	2,50	-
3249	421400,41	2202703,45	Картометрический метод	2,50	-
3250	421397,89	2202716,53	Картометрический метод	2,50	-
3251	421369,43	2202781,34	Картометрический метод	2,50	-
3252	421339,68	2202847,53	Картометрический метод	2,50	-
3253	421299,59	2202937,34	Картометрический метод	2,50	-
3254	421310,21	2203007,58	Картометрический метод	2,50	-
3255	421324,8	2203104,83	Картометрический метод	2,50	-
3256	421341,04	2203213,04	Картометрический метод	2,50	-
3257	421358,82	2203331,49	Картометрический метод	2,50	-
3258	421389,26	2203522,84	Картометрический метод	2,50	-
3259	421418,65	2203707,56	Картометрический метод	2,50	-
3260	421450,54	2203907,97	Картометрический метод	2,50	-
3261	421476,66	2204088,23	Картометрический метод	2,50	-
3262	421502,15	2204264,13	Картометрический метод	2,50	-
3263	421525,95	2204428,42	Картометрический метод	2,50	-
3264	421488,54	2204488,84	Картометрический метод	2,50	-
3265	421407	2204616,32	Картометрический метод	2,50	-
3266	421319,1	2204753,01	Картометрический метод	2,50	-
3267	421317,44	2204843,05	Картометрический метод	2,50	-
3268	421315,12	2204949,23	Картометрический метод	2,50	-
3269	421312,41	2205073,33	Картометрический метод	2,50	-
3270	421309,29	2205216,39	Картометрический метод	2,50	-
3271	421369,48	2205291,94	Картометрический метод	2,50	-
3272	421423,7	2205359,99	Картометрический метод	2,50	-
3273	421449,44	2205449,9	Картометрический метод	2,50	-
3274	421475,02	2205538,62	Картометрический метод	2,50	-
3275	421502,46	2205631,78	Картометрический метод	2,50	-
3276	421456,4	2205736,38	Картометрический метод	2,50	-
3277	421411,75	2205836,31	Картометрический метод	2,50	-
3278	421368,22	2205935,37	Картометрический метод	2,50	-

Сведения о местоположении границ объекта

3279	421325,84	2206031,81	Картометрический метод	2,50	-
3280	421282,29	2206130,9	Картометрический метод	2,50	-
3281	421265,88	2206168,57	Картометрический метод	2,50	-
3282	421253,47	2206203,01	Картометрический метод	2,50	-
3283	421249,35	2206234,53	Картометрический метод	2,50	-
3284	421250,9	2206279,34	Картометрический метод	2,50	-
3285	421261,56	2206326,57	Картометрический метод	2,50	-
3286	421270,29	2206345,08	Картометрический метод	2,50	-
3287	421268,92	2206343,45	Картометрический метод	2,50	-
3288	421146,04	2206174,4	Картометрический метод	2,50	-
3289	421137,32	2206161,72	Картометрический метод	2,50	-
3290	421090,94	2206101,86	Картометрический метод	2,50	-
3291	420758,09	2205719,03	Картометрический метод	2,50	-
3292	420657,07	2205602,92	Картометрический метод	2,50	-
3293	420647,29	2205591,29	Картометрический метод	2,50	-
3294	420310,53	2205206,3	Картометрический метод	2,50	-
3295	420218,21	2205017,03	Картометрический метод	2,50	-
3296	420242,86	2204731,82	Картометрический метод	2,50	-
3297	420335,03	2204280,16	Картометрический метод	2,50	-
3298	420758,77	2203601,2	Картометрический метод	2,50	-
3299	420657,53	2203067,54	Картометрический метод	2,50	-
3300	420652,77	2203040,98	Картометрический метод	2,50	-
3301	420619,69	2202894,61	Картометрический метод	2,50	-
3302	420833,32	2202910,95	Картометрический метод	2,50	-
3303	420863,45	2202912,14	Картометрический метод	2,50	-
3304	420939,56	2202913,33	Картометрический метод	2,50	-
3305	420940,36	2202839,99	Картометрический метод	2,50	-
3306	420939,96	2202811,45	Картометрический метод	2,50	-
3307	420941,01	2202596,93	Картометрический метод	2,50	-
3308	420935,58	2202174,46	Картометрический метод	2,50	-
3309	420781,48	2201656,18	Картометрический метод	2,50	-
3310	420676,53	2201399,19	Картометрический метод	2,50	-
3311	420573,09	2200918,77	Картометрический метод	2,50	-
3312	420449,92	2200304,85	Картометрический метод	2,50	-
3313	420348,01	2199805,04	Картометрический метод	2,50	-
3314	420278	2199470,67	Картометрический метод	2,50	-
3315	420222,72	2199153,43	Картометрический метод	2,50	-
3316	420216,42	2198779,14	Картометрический метод	2,50	-
3317	420217,47	2198687,69	Картометрический метод	2,50	-
3318	420208,73	2198008,44	Картометрический метод	2,50	-
3319	420208,67	2197978,37	Картометрический метод	2,50	-
3320	420220,94	2197573,86	Картометрический метод	2,50	-
3321	420064,38	2197371,59	Картометрический метод	2,50	-
3322	420025,27	2197304,99	Картометрический метод	2,50	-
3323	420116,96	2197195,6	Картометрический метод	2,50	-
3324	420143,66	2197166,79	Картометрический метод	2,50	-
3325	420148,35	2197170,6	Картометрический метод	2,50	-
3326	420228,17	2196818,8	Картометрический метод	2,50	-
3327	420224,63	2196772,92	Картометрический метод	2,50	-
3328	420236,33	2196672,51	Картометрический метод	2,50	-
3329	420326,99	2196495,49	Картометрический метод	2,50	-

Сведения о местоположении границ объекта

3330	420388,28	2196406,32	Картометрический метод	2,50	-
3331	420403,3	2196371,98	Картометрический метод	2,50	-
3332	420411,06	2196366,21	Картометрический метод	2,50	-
3333	420405,93	2196375,11	Картометрический метод	2,50	-
3334	420405,47	2196386,24	Картометрический метод	2,50	-
3335	420415,09	2196398,49	Картометрический метод	2,50	-
3336	420419,76	2196401,78	Картометрический метод	2,50	-
3337	420736,06	2196415,89	Картометрический метод	2,50	-
3338	420875,08	2196421,73	Картометрический метод	2,50	-
3339	420882,26	2196348,13	Картометрический метод	2,50	-
3340	420895,37	2196277,88	Картометрический метод	2,50	-
3341	420911,99	2196211,66	Картометрический метод	2,50	-
3342	420841,92	2196181,23	Картометрический метод	2,50	-
3343	421017,34	2196046,17	Картометрический метод	2,50	-
3344	421132,89	2195912,83	Картометрический метод	2,50	-
3345	421183,17	2195678,72	Картометрический метод	2,50	-
3346	421090,84	2195499,23	Картометрический метод	2,50	-
3347	421022,89	2195459,85	Картометрический метод	2,50	-
3348	421017,97	2195446,9	Картометрический метод	2,50	-
3349	421020,92	2195445,07	Картометрический метод	2,50	-
3350	421010,22	2195433,68	Картометрический метод	2,50	-
3351	420979,88	2195415,67	Картометрический метод	2,50	-
3352	420975,66	2195413,95	Картометрический метод	2,50	-
3353	420970,6	2195414,29	Картометрический метод	2,50	-
3354	420979,59	2195398,5	Картометрический метод	2,50	-
3355	420927,17	2195359,94	Картометрический метод	2,50	-
3356	420838,04	2195300,58	Картометрический метод	2,50	-
3357	420554,05	2195096,09	Картометрический метод	2,50	-
3358	420515,11	2195063,26	Картометрический метод	2,50	-
3359	420629,19	2194948,3	Картометрический метод	2,50	-
3360	420787,09	2195024,5	Картометрический метод	2,50	-
3361	420860,12	2195046,6	Картометрический метод	2,50	-
3362	420997,27	2195097,36	Картометрический метод	2,50	-
3363	421046,94	2195101,68	Картометрический метод	2,50	-
3364	421082,12	2195074	Картометрический метод	2,50	-
3365	421095,36	2195098,93	Картометрический метод	2,50	-
3366	421650,5	2195445,7	Картометрический метод	2,50	-
3367	421682,11	2195450,19	Картометрический метод	2,50	-
3368	421708,16	2195383,99	Картометрический метод	2,50	-
3369	421668,44	2195350,89	Картометрический метод	2,50	-
3370	421593,02	2195339,42	Картометрический метод	2,50	-
3371	421579,35	2195213,19	Картометрический метод	2,50	-
3372	421642,56	2195203,04	Картометрический метод	2,50	-
3373	421708,16	2195258,7	Картометрический метод	2,50	-
3374	421705,01	2195322,99	Картометрический метод	2,50	-
3375	421738,41	2195361,08	Картометрический метод	2,50	-
3376	421791,38	2195356,63	Картометрический метод	2,50	-
3377	421931,22	2195423,32	Картометрический метод	2,50	-
3378	421980	2195384,03	Картометрический метод	2,50	-
3379	422075,24	2195395,67	Картометрический метод	2,50	-
3380	422002,9	2195403,15	Картометрический метод	2,50	-

Сведения о местоположении границ объекта

3381	421969,86	2195421,09	Картометрический метод	2,50	-
3382	421917,94	2195498,5	Картометрический метод	2,50	-
3383	421846,2	2195540,51	Картометрический метод	2,50	-
3384	421736,71	2195700,05	Картометрический метод	2,50	-
3385	421700,16	2195690,33	Картометрический метод	2,50	-
3386	421671,17	2195673,93	Картометрический метод	2,50	-
3387	421608,79	2195627,16	Картометрический метод	2,50	-
3388	421537,63	2195574,55	Картометрический метод	2,50	-
3389	421498,3	2195556,85	Картометрический метод	2,50	-
3390	421439,5	2195530,57	Картометрический метод	2,50	-
3391	421404,03	2195577,71	Картометрический метод	2,50	-
3392	421365,2	2195621,93	Картометрический метод	2,50	-
3393	421348,32	2195647,09	Картометрический метод	2,50	-
3394	421298,63	2195773,1	Картометрический метод	2,50	-
3395	421341,68	2195796,65	Картометрический метод	2,50	-
3396	421381,5	2195829,77	Картометрический метод	2,50	-
3397	421375,44	2195846,57	Картометрический метод	2,50	-
3398	421379,17	2195859,87	Картометрический метод	2,50	-
3399	421393,18	2195877,61	Картометрический метод	2,50	-
3400	421426,31	2195890,68	Картометрический метод	2,50	-
3401	421447,79	2195913,79	Картометрический метод	2,50	-
3402	421465,81	2195923,55	Картометрический метод	2,50	-
3403	421477,66	2195936,66	Картометрический метод	2,50	-
3404	421509,4	2195957,2	Картометрический метод	2,50	-
3405	421567,74	2195986,37	Картометрический метод	2,50	-
3406	421587,12	2196000,6	Картометрический метод	2,50	-
3407	421592,02	2196015,31	Картометрический метод	2,50	-
3408	421578,95	2196055,45	Картометрический метод	2,50	-
3409	421558,09	2196067,21	Картометрический метод	2,50	-
3410	421553,83	2196101,25	Картометрический метод	2,50	-
3411	421532,57	2196141,59	Картометрический метод	2,50	-
3412	421512,88	2196176,32	Картометрический метод	2,50	-
3413	421484,33	2196225,68	Картометрический метод	2,50	-
3414	421475,09	2196231,42	Картометрический метод	2,50	-
3415	421468,56	2196254,06	Картометрический метод	2,50	-
3416	421463,19	2196273,43	Картометрический метод	2,50	-
3417	421463,89	2196293,97	Картометрический метод	2,50	-
3418	421460,16	2196338,08	Картометрический метод	2,50	-
3419	421457,76	2196423,73	Картометрический метод	2,50	-
3420	421435,59	2196484,17	Картометрический метод	2,50	-
3421	421415,52	2196514,99	Картометрический метод	2,50	-
3422	421429,99	2196600,4	Картометрический метод	2,50	-
3423	421433,26	2196765,64	Картометрический метод	2,50	-
3424	421471,53	2196774,74	Картометрический метод	2,50	-
3425	421512,37	2196770,54	Картометрический метод	2,50	-
3426	421580,76	2196768,2	Картометрический метод	2,50	-
3427	421611,33	2196775,2	Картометрический метод	2,50	-
3428	421657,93	2196786,74	Картометрический метод	2,50	-
3429	421679,48	2196788,98	Картометрический метод	2,50	-
3430	421699,55	2196776,84	Картометрический метод	2,50	-
3431	421731,52	2196733,67	Картометрический метод	2,50	-

Сведения о местоположении границ объекта

3432	421809,94	2196651,98	Картометрический метод	2,50	-
3433	421821,49	2196647,31	Картометрический метод	2,50	-
3434	421840,16	2196648,71	Картометрический метод	2,50	-
3435	421856,96	2196652,21	Картометрический метод	2,50	-
3436	421866,53	2196652,21	Картометрический метод	2,50	-
3437	421956,86	2196668,78	Картометрический метод	2,50	-
3438	421993,96	2196682,32	Картометрический метод	2,50	-
3439	422020,01	2196683,92	Картометрический метод	2,50	-
3440	422045,35	2196690,25	Картометрический метод	2,50	-
3441	422138,53	2196722,51	Картометрический метод	2,50	-
3442	422127,44	2196751	Картометрический метод	2,50	-
3443	422235,62	2196872,4	Картометрический метод	2,50	-
3444	422337,78	2197031,19	Картометрический метод	2,50	-
3445	422444,72	2196981,8	Картометрический метод	2,50	-
3446	422507,14	2197076,77	Картометрический метод	2,50	-
3447	422544,24	2197102,52	Картометрический метод	2,50	-
3448	422562,79	2197028,29	Картометрический метод	2,50	-
3449	422584,71	2196975,43	Картометрический метод	2,50	-
3450	422527,65	2196873,12	Картометрический метод	2,50	-
3451	422505,6	2196836,23	Картометрический метод	2,50	-
3452	422434,57	2196760,53	Картометрический метод	2,50	-
3453	422422,08	2196759,83	Картометрический метод	2,50	-
3454	422405,53	2196694,51	Картометрический метод	2,50	-
3455	422415,57	2196685	Картометрический метод	2,50	-
3456	422423,04	2196675,43	Картометрический метод	2,50	-
3457	422429,81	2196652,8	Картометрический метод	2,50	-
3458	422472,75	2196620,82	Картометрический метод	2,50	-
3459	422479,52	2196611,72	Картометрический метод	2,50	-
3460	422488,86	2196628,99	Картометрический метод	2,50	-
3461	422505,43	2196634,59	Картометрический метод	2,50	-
3462	422508,86	2196643,07	Картометрический метод	2,50	-
3463	422560,51	2196630,16	Картометрический метод	2,50	-
3464	422616,75	2196614,29	Картометрический метод	2,50	-
3465	422658,76	2196600,99	Картометрический метод	2,50	-
3466	422697,96	2196591,42	Картометрический метод	2,50	-
3467	422732,04	2196567,38	Картометрический метод	2,50	-
3468	422765,13	2196538,98	Картометрический метод	2,50	-
3469	422766,23	2196538,41	Картометрический метод	2,50	-
3470	422770,25	2196555,68	Картометрический метод	2,50	-
3471	422770,75	2196557,83	Картометрический метод	2,50	-
3472	422774,78	2196558,56	Картометрический метод	2,50	-
3473	422777	2196559,28	Картометрический метод	2,50	-
3474	422788,84	2196581,62	Картометрический метод	2,50	-
3475	422839,67	2196611,31	Картометрический метод	2,50	-
3476	423088,2	2196659,87	Картометрический метод	2,50	-
3477	423184,36	2196553,91	Картометрический метод	2,50	-
3478	423231,21	2196492,77	Картометрический метод	2,50	-
3479	423225,82	2196439,5	Картометрический метод	2,50	-
3480	423203,68	2196415,42	Картометрический метод	2,50	-
3481	423168,78	2196396,27	Картометрический метод	2,50	-
3482	423129,17	2196370,39	Картометрический метод	2,50	-

Сведения о местоположении границ объекта

3483	423083,47	2196344,51	Картометрический метод	2,50	-
3484	423012,64	2196311,77	Картометрический метод	2,50	-
3485	422968,62	2196301,78	Картометрический метод	2,50	-
3486	422863,04	2196293,64	Картометрический метод	2,50	-
3487	422802,06	2196295,61	Картометрический метод	2,50	-
3488	422793,69	2196329,24	Картометрический метод	2,50	-
3489	422768,03	2196330,75	Картометрический метод	2,50	-
3490	422739,06	2196268,76	Картометрический метод	2,50	-
3491	422616,55	2196047,71	Картометрический метод	2,50	-
3492	422565,95	2195961,14	Картометрический метод	2,50	-
3493	422551,82	2195941,41	Картометрический метод	2,50	-
3494	422526,07	2195911,38	Картометрический метод	2,50	-
3495	422483,21	2195861,88	Картометрический метод	2,50	-
3496	422426,16	2195795,97	Картометрический метод	2,50	-
3497	422390,34	2195733,91	Картометрический метод	2,50	-
3498	422376,53	2195709,98	Картометрический метод	2,50	-
3499	422380,61	2195653,25	Картометрический метод	2,50	-
3500	422404,9	2195605,6	Картометрический метод	2,50	-
3501	422454,63	2195493,94	Картометрический метод	2,50	-
3502	422486,13	2195384,1	Картометрический метод	2,50	-
3503	422524,76	2195196	Картометрический метод	2,50	-
3504	422544,2	2195192,22	Картометрический метод	2,50	-
3505	422548,41	2195196,59	Картометрический метод	2,50	-
3506	422550,84	2195194,75	Картометрический метод	2,50	-
3507	422553,96	2195194,84	Картометрический метод	2,50	-
3508	422561,77	2195205,08	Картометрический метод	2,50	-
3509	422622,33	2195158,1	Картометрический метод	2,50	-
3510	422727,46	2195296,32	Картометрический метод	2,50	-
3511	423034,46	2195119,59	Картометрический метод	2,50	-
3512	423384,43	2194918,12	Картометрический метод	2,50	-
3513	423306,89	2194765,28	Картометрический метод	2,50	-
3514	423371,4	2194736,81	Картометрический метод	2,50	-
3515	423413,95	2194745,63	Картометрический метод	2,50	-
3516	423471,9	2194782,68	Картометрический метод	2,50	-
3517	423590,62	2194941,89	Картометрический метод	2,50	-
3518	423618,1	2194940,05	Картометрический метод	2,50	-
3519	423715,41	2194878,48	Картометрический метод	2,50	-
3520	423767,41	2194822,62	Картометрический метод	2,50	-
3521	423807,73	2194812,56	Картометрический метод	2,50	-
3522	423869,35	2194813,57	Картометрический метод	2,50	-
3523	423939,43	2194765,28	Картометрический метод	2,50	-
3524	423878,65	2194718,24	Картометрический метод	2,50	-
3525	423793,78	2194715,65	Картометрический метод	2,50	-
3526	423674	2194681,79	Картометрический метод	2,50	-
3527	423427,1	2194657,22	Картометрический метод	2,50	-
3528	423365,68	2194629,31	Картометрический метод	2,50	-
3529	423281,42	2194562,13	Картометрический метод	2,50	-
3530	423243,55	2194403,15	Картометрический метод	2,50	-
3531	423301,41	2194351,43	Картометрический метод	2,50	-
3532	423365,05	2194340,24	Картометрический метод	2,50	-
3533	423425,37	2194381,08	Картометрический метод	2,50	-

Сведения о местоположении границ объекта

3534	423787,21	2194463,78	Картометрический метод	2,50	-
3535	423957,02	2194555,64	Картометрический метод	2,50	-
3536	423972,86	2194619,74	Картометрический метод	2,50	-
3537	423952,04	2194676,37	Картометрический метод	2,50	-
3538	424043,46	2194709,97	Картометрический метод	2,50	-
3539	424149,8	2194454,68	Картометрический метод	2,50	-
3540	424132,77	2194337,51	Картометрический метод	2,50	-
3541	424162,03	2194302,79	Картометрический метод	2,50	-
3542	424211,17	2194344,19	Картометрический метод	2,50	-
3543	424251,38	2194246,42	Картометрический метод	2,50	-
3544	424270,65	2194309,26	Картометрический метод	2,50	-
3545	424329,36	2194291,25	Картометрический метод	2,50	-
3546	424300,5	2194193,05	Картометрический метод	2,50	-
3547	424314,61	2194155,82	Картометрический метод	2,50	-
3548	424361,43	2194159,03	Картометрический метод	2,50	-
3549	424433,92	2194223,21	Картометрический метод	2,50	-
3550	424485,59	2194200,97	Картометрический метод	2,50	-
3551	424511,59	2194146,6	Картометрический метод	2,50	-
3552	424539,22	2194064,4	Картометрический метод	2,50	-
3553	424191,38	2193643,33	Картометрический метод	2,50	-
3554	424138,46	2193634,96	Картометрический метод	2,50	-
3555	424099,57	2193621,4	Картометрический метод	2,50	-
3556	424052,87	2193647,55	Картометрический метод	2,50	-
3557	424023,65	2193679,98	Картометрический метод	2,50	-
3558	423988,01	2193715,35	Картометрический метод	2,50	-
3559	423790,47	2193927,79	Картометрический метод	2,50	-
3560	423693,17	2194011,57	Картометрический метод	2,50	-
3561	423697,12	2194070,55	Картометрический метод	2,50	-
3562	423747,42	2194091,99	Картометрический метод	2,50	-
3563	423764,73	2194061,2	Картометрический метод	2,50	-
3564	423802,55	2194044,52	Картометрический метод	2,50	-
3565	423850,63	2194044,52	Картометрический метод	2,50	-
3566	423931,4	2194120,22	Картометрический метод	2,50	-
3567	423916,57	2194254,31	Картометрический метод	2,50	-
3568	423855,19	2194222,72	Картометрический метод	2,50	-
3569	423800,95	2194328,11	Картометрический метод	2,50	-
3570	423756,08	2194305,02	Картометрический метод	2,50	-
3571	423765,05	2194232,53	Картометрический метод	2,50	-
3572	423737,31	2194134,83	Картометрический метод	2,50	-
3573	423681,11	2194065,44	Картометрический метод	2,50	-
3574	423636,23	2194084,49	Картометрический метод	2,50	-
3575	423591,59	2194228,3	Картометрический метод	2,50	-
3576	423547,17	2194228,3	Картометрический метод	2,50	-
3577	423518,61	2194151,19	Картометрический метод	2,50	-
3578	423328,95	2194222,4	Картометрический метод	2,50	-
3579	423226,68	2194295,08	Картометрический метод	2,50	-
3580	423166,27	2194346,56	Картометрический метод	2,50	-
3581	423160,84	2194332,57	Картометрический метод	2,50	-
3582	423120,83	2194279,97	Картометрический метод	2,50	-
3583	423094,09	2194267,49	Картометрический метод	2,50	-
3584	423059,32	2194284,43	Картометрический метод	2,50	-

Сведения о местоположении границ объекта

3585	422907,78	2194414,59	Картометрический метод	2,50	-
3586	422806,16	2194478,78	Картометрический метод	2,50	-
3587	422480,79	2194650,84	Картометрический метод	2,50	-
3588	422447,38	2194649,12	Картометрический метод	2,50	-
3589	422435,17	2194645,63	Картометрический метод	2,50	-
3590	422412,47	2194666,57	Картометрический метод	2,50	-
3591	422393,27	2194677,05	Картометрический метод	2,50	-
3592	422370,58	2194682,28	Картометрический метод	2,50	-
3593	422360,1	2194698,99	Картометрический метод	2,50	-
3594	422346,14	2194701,48	Картометрический метод	2,50	-
3595	422312,97	2194699,74	Картометрический метод	2,50	-
3596	422304,25	2194706,72	Картометрический метод	2,50	-
3597	422227,44	2194734,65	Картометрический метод	2,50	-
3598	422209,98	2194738,14	Картометрический метод	2,50	-
3599	422180,31	2194753,85	Картометрический метод	2,50	-
3600	422152,38	2194759,09	Картометрический метод	2,50	-
3601	422122,71	2194769,56	Картометрический метод	2,50	-
3602	422110,49	2194792,26	Картометрический метод	2,50	-
3603	422094,78	2194800,98	Картометрический метод	2,50	-
3604	422028,44	2194794	Картометрический метод	2,50	-
3605	421988,3	2194807,97	Картометрический метод	2,50	-
3606	421908	2194802,73	Картометрический метод	2,50	-
3607	421873,09	2194816,69	Картометрический метод	2,50	-
3608	421778,83	2194820,18	Картометрический метод	2,50	-
3609	421764,86	2194816,69	Картометрический метод	2,50	-
3610	421731,7	2194825,42	Картометрический метод	2,50	-
3611	421677,58	2194837,64	Картометрический метод	2,50	-
3612	421637,43	2194855,1	Картометрический метод	2,50	-
3613	421581,58	2194851,6	Картометрический метод	2,50	-
3614	421497,79	2194837,64	Картометрический метод	2,50	-
3615	421420,98	2194830,66	Картометрический метод	2,50	-
3616	421349,41	2194821,93	Картометрический метод	2,50	-
3617	421333,7	2194828,91	Картометрический метод	2,50	-
3618	421331,96	2194849,86	Картометрический метод	2,50	-
3619	421349,41	2194881,28	Картометрический метод	2,50	-
3620	421351,16	2194912,7	Картометрический метод	2,50	-
3621	421359,89	2194930,16	Картометрический метод	2,50	-
3622	421366,87	2194933,65	Картометрический метод	2,50	-
3623	421382,58	2194937,14	Картометрический метод	2,50	-
3624	421386,07	2194942,38	Картометрический метод	2,50	-
3625	421377,34	2194952,85	Картометрический метод	2,50	-
3626	421377,34	2194965,07	Картометрический метод	2,50	-
3627	421400,03	2194996,49	Картометрический метод	2,50	-
3628	421420,98	2195040,13	Картометрический метод	2,50	-
3629	421414,43	2195051,99	Картометрический метод	2,50	-
3630	421372,66	2195018,24	Картометрический метод	2,50	-
3631	421340,56	2194953,81	Картометрический метод	2,50	-
3632	421306,2	2194929,02	Картометрический метод	2,50	-
3633	421290,82	2194884,79	Картометрический метод	2,50	-
3634	421291,56	2194840,04	Картометрический метод	2,50	-
3635	421287,19	2194822,07	Картометрический метод	2,50	-

Сведения о местоположении границ объекта

3636	421275,85	2194810,05	Картометрический метод	2,50	-
3637	421237,9	2194799,7	Картометрический метод	2,50	-
3638	421227,5	2194798,21	Картометрический метод	2,50	-
3639	421139,58	2194771,86	Картометрический метод	2,50	-
3640	421051,49	2194750,09	Картометрический метод	2,50	-
3641	421006,51	2194737,58	Картометрический метод	2,50	-
3642	420965,53	2194718,9	Картометрический метод	2,50	-
3643	420922,92	2194699,85	Картометрический метод	2,50	-
3644	420870,23	2194680,81	Картометрический метод	2,50	-
3645	420788,37	2194656,15	Картометрический метод	2,50	-
3646	420719,38	2194650,29	Картометрический метод	2,50	-
3647	420719,31	2194690,91	Картометрический метод	2,50	-
3648	420530,78	2194661,15	Картометрический метод	2,50	-
3649	420330,71	2194651,1	Картометрический метод	2,50	-
3650	420152,21	2194713,22	Картометрический метод	2,50	-
3651	420046,25	2194765,58	Картометрический метод	2,50	-
3652	419966,75	2194849,42	Картометрический метод	2,50	-
3653	419886,69	2194979,35	Картометрический метод	2,50	-
3654	419989,53	2195127,09	Картометрический метод	2,50	-
3655	419995,05	2195121	Картометрический метод	2,50	-
3656	420009,36	2195445,55	Картометрический метод	2,50	-
3657	420015,24	2195603,58	Картометрический метод	2,50	-
3658	420021,11	2195761,6	Картометрический метод	2,50	-
3659	420031,95	2196053,25	Картометрический метод	2,50	-
3660	420005,78	2196134,53	Картометрический метод	2,50	-
3661	419871,43	2196461,79	Картометрический метод	2,50	-
3662	419591,99	2196621,88	Картометрический метод	2,50	-
3663	419312,55	2196781,96	Картометрический метод	2,50	-
3664	419311,74	2196822,4	Картометрический метод	2,50	-
3665	419310,74	2196822,4	Картометрический метод	2,50	-
3666	419310,78	2196818,62	Картометрический метод	2,50	-
3667	419145,93	2196819,93	Картометрический метод	2,50	-
3668	419143,23	2196821,23	Картометрический метод	2,50	-
3669	418932,96	2196930,82	Картометрический метод	2,50	-
3670	418798,83	2196999,38	Картометрический метод	2,50	-
3671	418781,82	2197157,26	Картометрический метод	2,50	-
3672	418697,76	2197136,9	Картометрический метод	2,50	-
3673	418455,36	2197067,38	Картометрический метод	2,50	-
3674	418196,73	2196997,91	Картометрический метод	2,50	-
3675	418146,06	2196981,66	Картометрический метод	2,50	-
3676	418124,98	2196976,39	Картометрический метод	2,50	-
3677	418160,61	2196943,02	Картометрический метод	2,50	-
3678	418218,06	2196901,53	Картометрический метод	2,50	-
3679	418267,71	2196872,14	Картометрический метод	2,50	-
3680	418288,85	2196866,64	Картометрический метод	2,50	-
3681	418364,94	2196825,02	Картометрический метод	2,50	-
3682	418553,45	2196731,93	Картометрический метод	2,50	-
3683	418647,58	2196696,1	Картометрический метод	2,50	-
3684	418687,9	2196689,95	Картометрический метод	2,50	-
3685	418739,11	2196690,2	Картометрический метод	2,50	-
3686	418809,07	2196695,2	Картометрический метод	2,50	-

Сведения о местоположении границ объекта

3687	418894,24	2196710,65	Картометрический метод	2,50	-
3688	418957,24	2196729,85	Картометрический метод	2,50	-
3689	419002,87	2196730,03	Картометрический метод	2,50	-
3690	419069,27	2196727,15	Картометрический метод	2,50	-
3691	419102,6	2196721,62	Картометрический метод	2,50	-
3692	419121,7	2196711,91	Картометрический метод	2,50	-
3693	419150,56	2196686,3	Картометрический метод	2,50	-
3694	419194,74	2196660,86	Картометрический метод	2,50	-
3695	419262,58	2196639,01	Картометрический метод	2,50	-
3696	419359,01	2196598,87	Картометрический метод	2,50	-
3697	419422,11	2196564,77	Картометрический метод	2,50	-
3698	419471,26	2196531,56	Картометрический метод	2,50	-
3699	419534,62	2196474,83	Картометрический метод	2,50	-
3700	419596,2	2196400,06	Картометрический метод	2,50	-
3701	419624,76	2196355,29	Картометрический метод	2,50	-
3702	419674,52	2196269,84	Картометрический метод	2,50	-
3703	419709,12	2196201,11	Картометрический метод	2,50	-
3704	419730,17	2196144,41	Картометрический метод	2,50	-
3705	419766,57	2196055,16	Картометрический метод	2,50	-
3706	419786,26	2195981,03	Картометрический метод	2,50	-
3707	419802,97	2195907,74	Картометрический метод	2,50	-
3708	419808,71	2195879,59	Картометрический метод	2,50	-
3709	419813,52	2195840,29	Картометрический метод	2,50	-
3710	419818,32	2195773,74	Картометрический метод	2,50	-
3711	419815,87	2195745,33	Картометрический метод	2,50	-
3712	419805,43	2195700,79	Картометрический метод	2,50	-
3713	419800,21	2195656,5	Картометрический метод	2,50	-
3714	419796,4	2195640,43	Картометрический метод	2,50	-
3715	419789,27	2195624,5	Картометрический метод	2,50	-
3716	419784,36	2195583,69	Картометрический метод	2,50	-
3717	419784,6	2195564,19	Картометрический метод	2,50	-
3718	419787,25	2195545,76	Картометрический метод	2,50	-
3719	419796,25	2195521,49	Картометрический метод	2,50	-
3720	419794,99	2195510,33	Картометрический метод	2,50	-
3721	419774,73	2195485,7	Картометрический метод	2,50	-
3722	419767,33	2195464,02	Картометрический метод	2,50	-
3723	419767,48	2195451,49	Картометрический метод	2,50	-
3724	419754,71	2195383,76	Картометрический метод	2,50	-
3725	419750,77	2195246,83	Картометрический метод	2,50	-
3726	419751,11	2195218,63	Картометрический метод	2,50	-
3727	419754,4	2195176,52	Картометрический метод	2,50	-
3728	419762,96	2195131	Картометрический метод	2,50	-
3729	419779,78	2195035,42	Картометрический метод	2,50	-
3730	419788,85	2195005,57	Картометрический метод	2,50	-
3731	419815,9	2194928,93	Картометрический метод	2,50	-
3732	419843,71	2194875,63	Картометрический метод	2,50	-
3733	419862,89	2194844,51	Картометрический метод	2,50	-
3734	419891,56	2194806,9	Картометрический метод	2,50	-
3735	419929,71	2194762,43	Картометрический метод	2,50	-
3736	419985,42	2194705,63	Картометрический метод	2,50	-
3737	420099,52	2194631,44	Картометрический метод	2,50	-

Сведения о местоположении границ объекта

3738	420152,52	2194625,82	Картометрический метод	2,50	-
3739	420165,87	2194615,88	Картометрический метод	2,50	-
3740	420217,51	2194608,15	Картометрический метод	2,50	-
3741	420263,09	2194611,49	Картометрический метод	2,50	-
3742	420383,14	2194609,24	Картометрический метод	2,50	-
3743	420440,64	2194601,71	Картометрический метод	2,50	-
3744	420473,3	2194594,45	Картометрический метод	2,50	-
3745	420553,46	2194589,33	Картометрический метод	2,50	-
3746	420575,19	2194592,03	Картометрический метод	2,50	-
3747	420623,76	2194592,79	Картометрический метод	2,50	-
3748	420653,06	2194588,62	Картометрический метод	2,50	-
3749	420690,97	2194593,09	Картометрический метод	2,50	-
3750	420715,61	2194598,78	Картометрический метод	2,50	-
3751	420736,07	2194606,52	Картометрический метод	2,50	-
3752	420869,33	2194644,26	Картометрический метод	2,50	-
3753	420883,49	2194653,14	Картометрический метод	2,50	-
3754	420953,58	2194674,19	Картометрический метод	2,50	-
3755	420978,85	2194686,33	Картометрический метод	2,50	-
3756	421120,83	2194722,18	Картометрический метод	2,50	-
3757	421162,01	2194728,6	Картометрический метод	2,50	-
3758	421195,58	2194731,27	Картометрический метод	2,50	-
3759	421223,15	2194740,3	Картометрический метод	2,50	-
3760	421275,72	2194747,99	Картометрический метод	2,50	-
3761	421287,9	2194748,49	Картометрический метод	2,50	-
3762	421309,98	2194751,28	Картометрический метод	2,50	-
3763	421378,26	2194769,25	Картометрический метод	2,50	-
3764	421401,02	2194773,62	Картометрический метод	2,50	-
3765	421459,05	2194782,33	Картометрический метод	2,50	-
3766	421532,97	2194788,62	Картометрический метод	2,50	-
3767	421575,95	2194789,66	Картометрический метод	2,50	-
3768	421610,08	2194788,16	Картометрический метод	2,50	-
3769	421641,22	2194790,63	Картометрический метод	2,50	-
3770	421659,56	2194793,64	Картометрический метод	2,50	-
3771	421682,61	2194794,26	Картометрический метод	2,50	-
3772	421834,61	2194776,61	Картометрический метод	2,50	-
3773	421921,86	2194758,86	Картометрический метод	2,50	-
3774	421948,01	2194755,35	Картометрический метод	2,50	-
3775	422043,48	2194748,85	Картометрический метод	2,50	-
3776	422089,54	2194739,31	Картометрический метод	2,50	-
3777	422214,58	2194705,67	Картометрический метод	2,50	-
3778	422271,93	2194684,08	Картометрический метод	2,50	-
3779	422313,59	2194664,75	Картометрический метод	2,50	-
3780	422339,2	2194648,35	Картометрический метод	2,50	-
3781	422427,97	2194561,36	Картометрический метод	2,50	-
3782	422566,23	2194414,06	Картометрический метод	2,50	-
3783	422625,6	2194339,6	Картометрический метод	2,50	-
3784	422685,18	2194249,82	Картометрический метод	2,50	-
3785	422755,03	2194117,02	Картометрический метод	2,50	-
3786	422902,7	2193883,54	Картометрический метод	2,50	-
3787	422987,71	2193763,46	Картометрический метод	2,50	-
3788	423166,68	2193476,1	Картометрический метод	2,50	-

Сведения о местоположении границ объекта

3789	423193,78	2193423,53	Картометрический метод	2,50	-
3790	423223,44	2193389,1	Картометрический метод	2,50	-
3791	423272,64	2193350,73	Картометрический метод	2,50	-
3792	423318,87	2193327,64	Картометрический метод	2,50	-
3793	423449,32	2193248,52	Картометрический метод	2,50	-
3794	423562,74	2193194,94	Картометрический метод	2,50	-
3795	423615,45	2193182,72	Картометрический метод	2,50	-
2553	423708,3	2193138,79	Картометрический метод	2,50	-
3796	425722,83	2204330,16	Картометрический метод	2,50	-
3797	425771,06	2204384,07	Картометрический метод	2,50	-
3798	425727,91	2204439,26	Картометрический метод	2,50	-
3799	425719,66	2204450,67	Картометрический метод	2,50	-
3800	425724,1	2204456,38	Картометрический метод	2,50	-
3801	425716,48	2204467,8	Картометрический метод	2,50	-
3802	425756,98	2204508,92	Картометрический метод	2,50	-
3803	425721,52	2204538,7	Картометрический метод	2,50	-
3804	425635,42	2204614,53	Картометрический метод	2,50	-
3805	425639,8	2204637,55	Картометрический метод	2,50	-
3806	425615,69	2204661,02	Картометрический метод	2,50	-
3807	425691,71	2204747,2	Картометрический метод	2,50	-
3808	425701,34	2204759	Картометрический метод	2,50	-
3809	425750,11	2204751,1	Картометрический метод	2,50	-
3810	425783,06	2204787,56	Картометрический метод	2,50	-
3811	425808,53	2204851,25	Картометрический метод	2,50	-
3812	425837,53	2204881,12	Картометрический метод	2,50	-
3813	425867,84	2204936,03	Картометрический метод	2,50	-
3814	425828,2	2204963,27	Картометрический метод	2,50	-
3815	425826,74	2204983,62	Картометрический метод	2,50	-
3816	425771,69	2205008,88	Картометрический метод	2,50	-
3817	425711,23	2205036,86	Картометрический метод	2,50	-
3818	425770,62	2205066,73	Картометрический метод	2,50	-
3819	425787,45	2205038,08	Картометрический метод	2,50	-
3820	425812,93	2205046,27	Картометрический метод	2,50	-
3821	425823,85	2205031,26	Картометрический метод	2,50	-
3822	425848,26	2205042,16	Картометрический метод	2,50	-
3823	425900,29	2204989,03	Картометрический метод	2,50	-
3824	426021,66	2205072,51	Картометрический метод	2,50	-
3825	425940,89	2205172,22	Картометрический метод	2,50	-
3826	425877,99	2205146,99	Картометрический метод	2,50	-
3827	425877,1	2205150,51	Картометрический метод	2,50	-
3828	425892,61	2205158,15	Картометрический метод	2,50	-
3829	425883,21	2205175,3	Картометрический метод	2,50	-
3830	425871,1	2205173,97	Картометрический метод	2,50	-
3831	425848,39	2205262,92	Картометрический метод	2,50	-
3832	425843,58	2205261,07	Картометрический метод	2,50	-
3833	425808,92	2205340,19	Картометрический метод	2,50	-
3834	425761,63	2205316,04	Картометрический метод	2,50	-
3835	425818,17	2205186,89	Картометрический метод	2,50	-
3836	425825,83	2205158,24	Картометрический метод	2,50	-
3837	425832,36	2205123,6	Картометрический метод	2,50	-

Сведения о местоположении границ объекта

3838	425789,47	2205100,22	Картометрический метод	2,50	-
3839	425674,07	2205039,36	Картометрический метод	2,50	-
3840	425506,7	2204949,75	Картометрический метод	2,50	-
3841	425493,68	2204987,12	Картометрический метод	2,50	-
3842	425483,31	2205008,78	Картометрический метод	2,50	-
3843	425458,24	2205010,28	Картометрический метод	2,50	-
3844	425439,23	2205012,72	Картометрический метод	2,50	-
3845	425395,36	2205015,64	Картометрический метод	2,50	-
3846	425381,84	2205014,18	Картометрический метод	2,50	-
3847	425350,16	2204998,59	Картометрический метод	2,50	-
3848	425295,57	2204968,39	Картометрический метод	2,50	-
3849	425230,98	2204921,72	Картометрический метод	2,50	-
3850	425181,27	2204884,21	Картометрический метод	2,50	-
3851	425126,85	2204851,75	Картометрический метод	2,50	-
3852	425187,31	2204740,75	Картометрический метод	2,50	-
3853	425201,11	2204698,8	Картометрический метод	2,50	-
3854	425188,57	2204689,57	Картометрический метод	2,50	-
3855	425202,21	2204672,52	Картометрический метод	2,50	-
3856	425151,52	2204624,29	Картометрический метод	2,50	-
3857	425133,62	2204599,3	Картометрический метод	2,50	-
3858	425108,58	2204532,97	Картометрический метод	2,50	-
3859	425158,44	2204480,4	Картометрический метод	2,50	-
3860	425172,44	2204495,36	Картометрический метод	2,50	-
3861	425187,03	2204474,49	Картометрический метод	2,50	-
3862	425168,46	2204456	Картометрический метод	2,50	-
3863	425142,5	2204414,32	Картометрический метод	2,50	-
3864	425064,05	2204290	Картометрический метод	2,50	-
3865	425039,92	2204307,08	Картометрический метод	2,50	-
3866	425026,25	2204314,14	Картометрический метод	2,50	-
3867	425009,4	2204324,15	Картометрический метод	2,50	-
3868	424993,92	2204331,44	Картометрический метод	2,50	-
3869	424979,57	2204336,22	Картометрический метод	2,50	-
3870	424958,85	2204339,18	Картометрический метод	2,50	-
3871	424931,29	2204337,58	Картометрический метод	2,50	-
3872	424909,66	2204333,48	Картометрический метод	2,50	-
3873	424894,86	2204327,11	Картометрический метод	2,50	-
3874	424881,65	2204320,05	Картометрический метод	2,50	-
3875	424860,48	2204305,48	Картометрический метод	2,50	-
3876	424832,83	2204287,41	Картометрический метод	2,50	-
3877	424707,42	2204184,07	Картометрический метод	2,50	-
3878	424554,83	2204063,62	Картометрический метод	2,50	-
3879	424504	2204024,68	Картометрический метод	2,50	-
3880	424472,94	2204088,14	Картометрический метод	2,50	-
3881	424435,26	2204102,35	Картометрический метод	2,50	-
3882	424389,66	2204087,47	Картометрический метод	2,50	-
3883	424256,84	2204054,89	Картометрический метод	2,50	-
3884	424242,35	2204002,74	Картометрический метод	2,50	-
3885	424169,72	2203955,81	Картометрический метод	2,50	-
3886	424109,74	2203929,17	Картометрический метод	2,50	-
3887	424034,13	2203889,66	Картометрический метод	2,50	-
3888	424046,17	2203867,37	Картометрический метод	2,50	-

Сведения о местоположении границ объекта

3889	423990,11	2203838,95	Картометрический метод	2,50	-
3890	423960,69	2203917,94	Картометрический метод	2,50	-
3891	423937,14	2203909,39	Картометрический метод	2,50	-
3892	423894,27	2203896,79	Картометрический метод	2,50	-
3893	423771,75	2203896,32	Картометрический метод	2,50	-
3894	423695,29	2203901,54	Картометрический метод	2,50	-
3895	423695,29	2203911,83	Картометрический метод	2,50	-
3896	423710,3	2203912,69	Картометрический метод	2,50	-
3897	423710,73	2203928,56	Картометрический метод	2,50	-
3898	423716,31	2203953	Картометрический метод	2,50	-
3899	423720,17	2203960,71	Картометрический метод	2,50	-
3900	423733,04	2203963,72	Картометрический метод	2,50	-
3901	423777,69	2203967,18	Картометрический метод	2,50	-
3902	423783,97	2204007,16	Картометрический метод	2,50	-
3903	423778,02	2204037,57	Картометрический метод	2,50	-
3904	423759,52	2204038,89	Картометрический метод	2,50	-
3905	423755,88	2204068,3	Картометрический метод	2,50	-
3906	423765,8	2204070,94	Картометрический метод	2,50	-
3907	423764,8	2204106,97	Картометрический метод	2,50	-
3908	423743,98	2204110,27	Картометрический метод	2,50	-
3909	423751,59	2204148,61	Картометрический метод	2,50	-
3910	423869,49	2204330,5	Картометрический метод	2,50	-
3911	423909,6	2204351,94	Картометрический метод	2,50	-
3912	424028,66	2204517,88	Картометрический метод	2,50	-
3913	424088,94	2204656,77	Картометрический метод	2,50	-
3914	424081,08	2204705,69	Картометрический метод	2,50	-
3915	424049,73	2204739,83	Картометрический метод	2,50	-
3916	424024,48	2204777,04	Картометрический метод	2,50	-
3917	424037,63	2204786,9	Картометрический метод	2,50	-
3918	424032,51	2204798,59	Картометрический метод	2,50	-
3919	424019,72	2204814,29	Картометрический метод	2,50	-
3920	423946,64	2204760,24	Картометрический метод	2,50	-
3921	423876,31	2204711,71	Картометрический метод	2,50	-
3922	423866,94	2204705	Картометрический метод	2,50	-
3923	423851,19	2204693,72	Картометрический метод	2,50	-
3924	423826,61	2204671,43	Картометрический метод	2,50	-
3925	423789,75	2204626,4	Картометрический метод	2,50	-
3926	423778,37	2204611,85	Картометрический метод	2,50	-
3927	423765,18	2204620,03	Картометрический метод	2,50	-
3928	423759,72	2204619,12	Картометрический метод	2,50	-
3929	423751,07	2204606,84	Картометрический метод	2,50	-
3930	423732,87	2204625,95	Картометрический метод	2,50	-
3931	423702,98	2204653,66	Картометрический метод	2,50	-
3932	423656,56	2204607,72	Картометрический метод	2,50	-
3933	423733,01	2204536,77	Картометрический метод	2,50	-
3934	423726,64	2204523,58	Картометрический метод	2,50	-
3935	423699,79	2204544,05	Картометрический метод	2,50	-
3936	423677,04	2204564,51	Картометрический метод	2,50	-
3937	423651,02	2204594,94	Картометрический метод	2,50	-
3938	423642,31	2204609,78	Картометрический метод	2,50	-
3939	423608	2204637,94	Картометрический метод	2,50	-

Сведения о местоположении границ объекта

3940	423554,22	2204668,65	Картометрический метод	2,50	-
3941	423503,51	2204688,1	Картометрический метод	2,50	-
3942	423457,19	2204708,54	Картометрический метод	2,50	-
3943	423513,02	2204748,98	Картометрический метод	2,50	-
3944	423552,2	2204773,53	Картометрический метод	2,50	-
3945	423544,01	2204788,88	Картометрический метод	2,50	-
3946	423566,03	2204803,22	Картометрический метод	2,50	-
3947	423579,35	2204789,4	Картометрический метод	2,50	-
3948	423598,3	2204804,75	Картометрический метод	2,50	-
3949	423575,52	2204862,94	Картометрический метод	2,50	-
3950	423532,81	2204923,27	Картометрический метод	2,50	-
3951	423534,87	2204959,44	Картометрический метод	2,50	-
3952	423505,13	2205037,77	Картометрический метод	2,50	-
3953	423448,07	2205012,07	Картометрический метод	2,50	-
3954	423375,32	2205006,95	Картометрический метод	2,50	-
3955	423359,4	2205022,87	Картометрический метод	2,50	-
3956	423296,88	2204981,38	Картометрический метод	2,50	-
3957	423257,67	2204983,08	Картометрический метод	2,50	-
3958	423173,61	2204923,15	Картометрический метод	2,50	-
3959	423182,88	2204904	Картометрический метод	2,50	-
3960	423187,2	2204887,33	Картометрический метод	2,50	-
3961	423189,67	2204865,09	Картометрический метод	2,50	-
3962	423189,67	2204811,35	Картометрический метод	2,50	-
3963	423190,91	2204724,26	Картометрический метод	2,50	-
3964	423192,59	2204635,68	Картометрический метод	2,50	-
3965	423192,03	2204591,35	Картометрический метод	2,50	-
3966	423194,3	2204547,58	Картометрический метод	2,50	-
3967	423202,26	2204507,94	Картометрический метод	2,50	-
3968	423213,05	2204481,79	Картометрический метод	2,50	-
3969	423281,82	2204370,96	Картометрический метод	2,50	-
3970	423343,21	2204274,91	Картометрический метод	2,50	-
3971	423409,7	2204167,5	Картометрический метод	2,50	-
3972	423438,12	2204053,83	Картометрический метод	2,50	-
3973	423432,44	2203655,69	Картометрический метод	2,50	-
3974	423443,45	2203527,22	Картометрический метод	2,50	-
3975	423524,41	2203523,46	Картометрический метод	2,50	-
3976	423537,14	2203513,34	Картометрический метод	2,50	-
3977	423514,01	2203493,52	Картометрический метод	2,50	-
3978	423489,55	2203441,96	Картометрический метод	2,50	-
3979	423499,8	2203427,09	Картометрический метод	2,50	-
3980	423576,14	2203382,15	Картометрический метод	2,50	-
3981	423604,57	2203488,56	Картометрический метод	2,50	-
3982	423719,57	2203437,01	Картометрический метод	2,50	-
3983	423739,73	2203498,48	Картометрический метод	2,50	-
3984	423720,89	2203506,41	Картометрический метод	2,50	-
3985	423730,81	2203573,83	Картометрический метод	2,50	-
3986	423723,87	2203655,46	Картометрический метод	2,50	-
3987	423759,72	2203658,63	Картометрический метод	2,50	-
3988	423774,08	2203665,42	Картометрический метод	2,50	-
3989	423782,96	2203676,12	Картометрический метод	2,50	-
3990	423787,66	2203693,86	Картометрический метод	2,50	-

Сведения о местоположении границ объекта

3991	423795,23	2203704,04	Картометрический метод	2,50	-
3992	423806,72	2203706,39	Картометрический метод	2,50	-
3993	423788,42	2203490,95	Картометрический метод	2,50	-
3994	423902,07	2203446,09	Картометрический метод	2,50	-
3995	423944,57	2203518,32	Картометрический метод	2,50	-
3996	423949,65	2203514,78	Картометрический метод	2,50	-
3997	423951,63	2203513,4	Картометрический метод	2,50	-
3998	423953,14	2203492,34	Картометрический метод	2,50	-
3999	423913,82	2203416,15	Картометрический метод	2,50	-
4000	423936,71	2203402,18	Картометрический метод	2,50	-
4001	423957,04	2203435,21	Картометрический метод	2,50	-
4002	424094,35	2203382	Картометрический метод	2,50	-
4003	424123,77	2203443,21	Картометрический метод	2,50	-
4004	424200,13	2203350,94	Картометрический метод	2,50	-
4005	424221,23	2203358,91	Картометрический метод	2,50	-
4006	424262,17	2203360,93	Картометрический метод	2,50	-
4007	424284,94	2203404,2	Картометрический метод	2,50	-
4008	424306,34	2203460,21	Картометрический метод	2,50	-
4009	424338,22	2203497,1	Картометрический метод	2,50	-
4010	424416,3	2203375,83	Картометрический метод	2,50	-
4011	424477,62	2203394,87	Картометрический метод	2,50	-
4012	424587,45	2203453,45	Картометрический метод	2,50	-
4013	424669,47	2203481,95	Картометрический метод	2,50	-
4014	424766,58	2203513,34	Картометрический метод	2,50	-
4015	424865,28	2203544,23	Картометрический метод	2,50	-
4016	424832,27	2203713,14	Картометрический метод	2,50	-
4017	424743,73	2203730,26	Картометрический метод	2,50	-
4018	424803,71	2203770,22	Картометрический метод	2,50	-
4019	424752,3	2203870,12	Картометрический метод	2,50	-
4020	424857,42	2203927,96	Картометрический метод	2,50	-
4021	424813,11	2204016,51	Картометрический метод	2,50	-
4022	424976,15	2204166,8	Картометрический метод	2,50	-
4023	425042,19	2204223,27	Картометрический метод	2,50	-
4024	425065,76	2204253,1	Картометрический метод	2,50	-
4025	425076	2204256,98	Картометрический метод	2,50	-
4026	425083,52	2204252,19	Картометрический метод	2,50	-
4027	425090,35	2204262,21	Картометрический метод	2,50	-
4028	425083,97	2204268,82	Картометрический метод	2,50	-
4029	425104,01	2204297,51	Картометрический метод	2,50	-
4030	425159,35	2204385,18	Картометрический метод	2,50	-
4031	425203,07	2204450,99	Картометрический метод	2,50	-
4032	425209,17	2204441,39	Картометрический метод	2,50	-
4033	425164,58	2204359,14	Картометрический метод	2,50	-
4034	425172,47	2204336,85	Картометрический метод	2,50	-
4035	425192,36	2204304,69	Картометрический метод	2,50	-
4036	425184,17	2204298,84	Картометрический метод	2,50	-
4037	425195,87	2204274,29	Картометрический метод	2,50	-
4038	425156,01	2204232,35	Картометрический метод	2,50	-
4039	425180,83	2204207,98	Картометрический метод	2,50	-
4040	425238,13	2204247,05	Картометрический метод	2,50	-
4041	425247,99	2204240,16	Картометрический метод	2,50	-

Сведения о местоположении границ объекта

4042	425272,64	2204253,95	Картометрический метод	2,50	-
4043	425296,3	2204235,23	Картометрический метод	2,50	-
4044	425312,08	2204247,05	Картометрический метод	2,50	-
4045	425326,87	2204232,27	Картометрический метод	2,50	-
4046	425377,56	2204231,9	Картометрический метод	2,50	-
4047	425428,09	2204279,28	Картометрический метод	2,50	-
4048	425503,44	2204346,96	Картометрический метод	2,50	-
4049	425528,22	2204368,26	Картометрический метод	2,50	-
4050	425546,62	2204342,89	Картометрический метод	2,50	-
4051	425569,47	2204318,79	Картометрический метод	2,50	-
4052	425608,82	2204273,76	Картометрический метод	2,50	-
4053	425691,73	2204324,44	Картометрический метод	2,50	-
3796	425722,83	2204330,16	Картометрический метод	2,50	-
4054	422920,17	2200924,85	Картометрический метод	2,50	-
4055	422914,74	2201057,55	Картометрический метод	2,50	-
4056	422837,23	2201083,15	Картометрический метод	2,50	-
4057	422825,73	2201105,41	Картометрический метод	2,50	-
4058	422853,23	2201216,48	Картометрический метод	2,50	-
4059	422862,9	2201223,74	Картометрический метод	2,50	-
4060	422910,77	2201200,61	Картометрический метод	2,50	-
4061	422900,81	2202052,03	Картометрический метод	2,50	-
4062	422903,15	2202352,47	Картометрический метод	2,50	-
4063	422903,77	2202390,9	Картометрический метод	2,50	-
4064	422905,66	2202460,78	Картометрический метод	2,50	-
4065	422929,62	2202514,77	Картометрический метод	2,50	-
4066	423028,95	2202765,62	Картометрический метод	2,50	-
4067	422949,49	2202684,11	Картометрический метод	2,50	-
4068	422934,54	2202669,16	Картометрический метод	2,50	-
4069	422886,39	2202630,08	Картометрический метод	2,50	-
4070	422870,15	2202604,26	Картометрический метод	2,50	-
4071	422805,18	2202533,49	Картометрический метод	2,50	-
4072	422724,93	2202484,78	Картометрический метод	2,50	-
4073	422627,6	2202479,22	Картометрический метод	2,50	-
4074	422599,79	2202520,1	Картометрический метод	2,50	-
4075	422572,78	2202508,8	Картометрический метод	2,50	-
4076	422519,47	2202457,62	Картометрический метод	2,50	-
4077	422483,56	2202421,68	Картометрический метод	2,50	-
4078	422459,77	2202408,42	Картометрический метод	2,50	-
4079	422412,92	2202401,01	Картометрический метод	2,50	-
4080	422357,85	2202379,56	Картометрический метод	2,50	-
4081	422388,47	2202408,27	Картометрический метод	2,50	-
4082	422414,29	2202433,25	Картометрический метод	2,50	-
4083	422446,21	2202456,66	Картометрический метод	2,50	-
4084	422475,45	2202456,71	Картометрический метод	2,50	-
4085	422541,34	2202495,66	Картометрический метод	2,50	-
4086	422543,69	2202497,05	Картометрический метод	2,50	-
4087	422597,67	2202534,66	Картометрический метод	2,50	-
4088	422609,81	2202544,96	Картометрический метод	2,50	-
4089	422671,54	2202589,22	Картометрический метод	2,50	-
4090	422690,18	2202602,59	Картометрический метод	2,50	-

Сведения о местоположении границ объекта

4091	422735,07	2202633,53	Картометрический метод	2,50	-
4092	422752,76	2202698,51	Картометрический метод	2,50	-
4093	422811,43	2202727,36	Картометрический метод	2,50	-
4094	422840,32	2202726,64	Картометрический метод	2,50	-
4095	422872,89	2202721,77	Картометрический метод	2,50	-
4096	422888,72	2202698,51	Картометрический метод	2,50	-
4097	422909,21	2202708,74	Картометрический метод	2,50	-
4098	422944,35	2202691,16	Картометрический метод	2,50	-
4099	422980,44	2202719,37	Картометрический метод	2,50	-
4100	422917,4	2202854,51	Картометрический метод	2,50	-
4101	422919,11	2202863,48	Картометрический метод	2,50	-
4102	422921,47	2202875,83	Картометрический метод	2,50	-
4103	422923,49	2202876,57	Картометрический метод	2,50	-
4104	422925,27	2202872,38	Картометрический метод	2,50	-
4105	422939,25	2202877,92	Картометрический метод	2,50	-
4106	422937,45	2202882,05	Картометрический метод	2,50	-
4107	422981,8	2202900,11	Картометрический метод	2,50	-
4108	422940,63	2202995,59	Картометрический метод	2,50	-
4109	422902,81	2202983,34	Картометрический метод	2,50	-
4110	422887,51	2202977,27	Картометрический метод	2,50	-
4111	422862,45	2203023,15	Картометрический метод	2,50	-
4112	422851,24	2203022,45	Картометрический метод	2,50	-
4113	422845,1	2203033,06	Картометрический метод	2,50	-
4114	422783,88	2203012,81	Картометрический метод	2,50	-
4115	422688,95	2202999,53	Картометрический метод	2,50	-
4116	422641,84	2202979,01	Картометрический метод	2,50	-
4117	422638,63	2202977,61	Картометрический метод	2,50	-
4118	422580,74	2202941,49	Картометрический метод	2,50	-
4119	422529,13	2202918,28	Картометрический метод	2,50	-
4120	422462,02	2202882,17	Картометрический метод	2,50	-
4121	422472,39	2202865,95	Картометрический метод	2,50	-
4122	422424,57	2202829,12	Картометрический метод	2,50	-
4123	422428,55	2202790,83	Картометрический метод	2,50	-
4124	422426,46	2202779,27	Картометрический метод	2,50	-
4125	422446,75	2202734,34	Картометрический метод	2,50	-
4126	422430,44	2202711,21	Картометрический метод	2,50	-
4127	422436,07	2202687,27	Картометрический метод	2,50	-
4128	422427,69	2202679,83	Картометрический метод	2,50	-
4129	422413,72	2202648,18	Картометрический метод	2,50	-
4130	422379,27	2202640,74	Картометрический метод	2,50	-
4131	422381,91	2202681,45	Картометрический метод	2,50	-
4132	422346,09	2202692,45	Картометрический метод	2,50	-
4133	422354,43	2202737,56	Картометрический метод	2,50	-
4134	422359,17	2202785,52	Картометрический метод	2,50	-
4135	422383,24	2202783,24	Картометрический метод	2,50	-
4136	422395,75	2202844,85	Картометрический метод	2,50	-
4137	422395	2202929,4	Картометрический метод	2,50	-
4138	422355,19	2203028,73	Картометрический метод	2,50	-
4139	422300,59	2203030,25	Картометрический метод	2,50	-
4140	422260,86	2203034,19	Картометрический метод	2,50	-
4141	422225,98	2203042,08	Картометрический метод	2,50	-

Сведения о местоположении границ объекта

4142	422094,65	2203038,44	Картометрический метод	2,50	-
4143	422052,34	2203037,79	Картометрический метод	2,50	-
4144	422022,17	2203037,32	Картометрический метод	2,50	-
4145	421996,39	2203036,92	Картометрический метод	2,50	-
4146	421993,72	2203000,63	Картометрический метод	2,50	-
4147	421994,5	2202906,86	Картометрический метод	2,50	-
4148	421998,4	2202859,81	Картометрический метод	2,50	-
4149	421995,3	2202821,06	Картометрический метод	2,50	-
4150	421992,2	2202754,41	Картометрический метод	2,50	-
4151	421990,69	2202708,87	Картометрический метод	2,50	-
4152	421985,92	2202706,45	Картометрический метод	2,50	-
4153	421956,98	2202700,71	Картометрический метод	2,50	-
4154	421874,49	2202554,04	Картометрический метод	2,50	-
4155	421864,5	2202537,51	Картометрический метод	2,50	-
4156	421811,05	2202581,23	Картометрический метод	2,50	-
4157	421774,69	2202537,88	Картометрический метод	2,50	-
4158	421704,6	2202592,92	Картометрический метод	2,50	-
4159	421555,29	2202425,57	Картометрический метод	2,50	-
4160	421681,94	2202297,73	Картометрический метод	2,50	-
4161	421837,42	2202470,5	Картометрический метод	2,50	-
4162	421960,65	2202360,44	Картометрический метод	2,50	-
4163	421977,97	2202381,58	Картометрический метод	2,50	-
4164	421855,34	2202490,35	Картометрический метод	2,50	-
4165	421893,79	2202538,34	Картометрический метод	2,50	-
4166	421972,55	2202673,69	Картометрический метод	2,50	-
4167	422019,28	2202662,04	Картометрический метод	2,50	-
4168	421997,75	2202549,21	Картометрический метод	2,50	-
4169	422010,08	2202537,59	Картометрический метод	2,50	-
4170	422071,34	2202523,64	Картометрический метод	2,50	-
4171	422123,29	2202512,79	Картометрический метод	2,50	-
4172	422137,33	2202505,09	Картометрический метод	2,50	-
4173	422151,3	2202547,89	Картометрический метод	2,50	-
4174	422185,76	2202543,24	Картометрический метод	2,50	-
4175	422184,83	2202481,82	Картометрический метод	2,50	-
4176	422209,04	2202478,1	Картометрический метод	2,50	-
4177	422213,7	2202452,04	Картометрический метод	2,50	-
4178	422243,85	2202440	Картометрический метод	2,50	-
4179	422287,27	2202420,62	Картометрический метод	2,50	-
4180	422333,8	2202395,05	Картометрический метод	2,50	-
4181	422357,83	2202379,55	Картометрический метод	2,50	-
4182	422325,39	2202378,8	Картометрический метод	2,50	-
4183	422271,14	2202382,5	Картометрический метод	2,50	-
4184	422231,68	2202386,2	Картометрический метод	2,50	-
4185	422195,93	2202382,5	Картометрический метод	2,50	-
4186	422180,28	2202374,31	Картометрический метод	2,50	-
4187	422145,36	2202348,88	Картометрический метод	2,50	-
4188	422117,57	2202315,51	Картометрический метод	2,50	-
4189	422086,61	2202277,37	Картометрический метод	2,50	-
4190	422073,12	2202252,74	Картометрический метод	2,50	-
4191	422348,91	2202268,38	Картометрический метод	2,50	-
4192	422414,75	2201877,57	Картометрический метод	2,50	-

Сведения о местоположении границ объекта

4193	422482,69	2201815,33	Картометрический метод	2,50	-
4194	422332,79	2201507,02	Картометрический метод	2,50	-
4195	422243,23	2201068,47	Картометрический метод	2,50	-
4054	422920,17	2200924,85	Картометрический метод	2,50	-
4196	425951,2	2197120,72	Картометрический метод	2,50	-
4197	425955,63	2197206,42	Картометрический метод	2,50	-
4198	426048,11	2197335,99	Картометрический метод	2,50	-
4199	426057,74	2197446,71	Картометрический метод	2,50	-
4200	426030,8	2197455,38	Картометрический метод	2,50	-
4201	425967,02	2197522,55	Картометрический метод	2,50	-
4202	425941,13	2197525,42	Картометрический метод	2,50	-
4203	425845,2	2197427,85	Картометрический метод	2,50	-
4204	425827,96	2197427,08	Картометрический метод	2,50	-
4205	425792,05	2197397,05	Картометрический метод	2,50	-
4206	425880,68	2197240,79	Картометрический метод	2,50	-
4207	425713,16	2197016,46	Картометрический метод	2,50	-
4208	425737,08	2196956,64	Картометрический метод	2,50	-
4209	425787,57	2196932,36	Картометрический метод	2,50	-
4196	425951,2	2197120,72	Картометрический метод	2,50	-
4210	425544,89	2196361,01	Картометрический метод	2,50	-
4211	425509,17	2196505,1	Картометрический метод	2,50	-
4212	425709,65	2196556,97	Картометрический метод	2,50	-
4213	425733,84	2196646,88	Картометрический метод	2,50	-
4214	425596,74	2196701,06	Картометрический метод	2,50	-
4215	425466,16	2196718,6	Картометрический метод	2,50	-
4216	425310,62	2196718,6	Картометрический метод	2,50	-
4217	425204,63	2196672,49	Картометрический метод	2,50	-
4218	425140,11	2196595,26	Картометрический метод	2,50	-
4219	425032,72	2196586,82	Картометрический метод	2,50	-
4220	425004,08	2196453,57	Картометрический метод	2,50	-
4221	425069,32	2196411,98	Картометрический метод	2,50	-
4222	425202,68	2196427	Картометрический метод	2,50	-
4223	425196,33	2196417,18	Картометрический метод	2,50	-
4224	425143,79	2196387,72	Картометрический метод	2,50	-
4225	425125,9	2196351,91	Картометрический метод	2,50	-
4226	425169,2	2196341,51	Картометрический метод	2,50	-
4227	425352,61	2196345,59	Картометрический метод	2,50	-
4228	425384,66	2196365,63	Картометрический метод	2,50	-
4229	425500,25	2196332,99	Картометрический метод	2,50	-
4210	425544,89	2196361,01	Картометрический метод	2,50	-
4230	422087,42	2198381,25	Картометрический метод	2,50	-
4231	422038,51	2198499,93	Картометрический метод	2,50	-
4232	422041,64	2198574,84	Картометрический метод	2,50	-
4233	422046,46	2198659,36	Картометрический метод	2,50	-
4234	422037,9	2198695,21	Картометрический метод	2,50	-
4235	422013,82	2198739,88	Картометрический метод	2,50	-
4236	422009,63	2198778,85	Картометрический метод	2,50	-
4237	421313,43	2198709,65	Картометрический метод	2,50	-

Сведения о местоположении границ объекта

4238	421314,03	2198631,01	Картометрический метод	2,50	-
4239	421306,54	2198602,12	Картометрический метод	2,50	-
4240	421297,39	2198580,54	Картометрический метод	2,50	-
4241	421309	2198305,1	Картометрический метод	2,50	-
4230	422087,42	2198381,25	Картометрический метод	2,50	-
4242	421986,17	2199030,03	Картометрический метод	2,50	-
4243	421978,41	2199117,3	Картометрический метод	2,50	-
4244	421978,53	2199192,46	Картометрический метод	2,50	-
4245	422023,92	2199283,38	Картометрический метод	2,50	-
4246	421982,05	2199445,72	Картометрический метод	2,50	-
4247	421934,27	2199669,57	Картометрический метод	2,50	-
4248	421919,96	2199713,16	Картометрический метод	2,50	-
4249	421864,91	2199765,73	Картометрический метод	2,50	-
4250	421847,19	2199796,83	Картометрический метод	2,50	-
4251	421841,62	2199820,29	Картометрический метод	2,50	-
4252	421840,51	2199959,8	Картометрический метод	2,50	-
4253	421858,12	2200150,57	Картометрический метод	2,50	-
4254	421884,38	2200187,34	Картометрический метод	2,50	-
4255	421764,69	2200529,84	Картометрический метод	2,50	-
4256	421660,42	2200340,1	Картометрический метод	2,50	-
4257	421680,85	2200292,24	Картометрический метод	2,50	-
4258	421667,9	2200260,33	Картометрический метод	2,50	-
4259	421629,53	2200270,8	Картометрический метод	2,50	-
4260	421614,58	2200348,57	Картометрический метод	2,50	-
4261	421627,54	2200369,02	Картометрический метод	2,50	-
4262	421650,46	2200353,56	Картометрический метод	2,50	-
4263	421754,22	2200543,81	Картометрический метод	2,50	-
4264	421546,65	2200674,69	Картометрический метод	2,50	-
4265	421530,96	2200671,2	Картометрический метод	2,50	-
4266	421492,03	2200687,63	Картометрический метод	2,50	-
4267	421498,08	2200014,87	Картометрический метод	2,50	-
4268	421250,85	2200054,63	Картометрический метод	2,50	-
4269	421277,62	2199009,87	Картометрический метод	2,50	-
4270	421330,79	2199002,72	Картометрический метод	2,50	-
4271	421346,63	2198976,92	Картометрический метод	2,50	-
4272	421354,21	2198950,95	Картометрический метод	2,50	-
4242	421986,17	2199030,03	Картометрический метод	2,50	-
4273	420874,22	2196427,4	Картометрический метод	2,50	-
4274	420872,09	2196438,53	Картометрический метод	2,50	-
4275	420840,82	2196435,45	Картометрический метод	2,50	-
4276	420831	2196452,3	Картометрический метод	2,50	-
4277	420834,51	2196479,43	Картометрический метод	2,50	-
4278	420864,59	2196495,94	Картометрический метод	2,50	-
4279	420756,62	2197402,08	Картометрический метод	2,50	-
4280	420727,17	2197408,46	Картометрический метод	2,50	-
4281	420710,38	2197429,39	Картометрический метод	2,50	-
4282	420710,65	2197461,41	Картометрический метод	2,50	-
4283	420745,21	2197504,37	Картометрический метод	2,50	-
4284	420724,42	2197719,89	Картометрический метод	2,50	-

Сведения о местоположении границ объекта

4285	420681,8	2197710,63	Картометрический метод	2,50	-
4286	420618,18	2197726,3	Картометрический метод	2,50	-
4287	420616,33	2197794,54	Картометрический метод	2,50	-
4288	420712,27	2197800,17	Картометрический метод	2,50	-
4289	420691,8	2198066,65	Картометрический метод	2,50	-
4290	420250,98	2198053,2	Картометрический метод	2,50	-
4291	420248,1	2197693,84	Картометрический метод	2,50	-
4292	420289,29	2197702,46	Картометрический метод	2,50	-
4293	420322,21	2197647,32	Картометрический метод	2,50	-
4294	420321,27	2197595,37	Картометрический метод	2,50	-
4295	420294,21	2197557,35	Картометрический метод	2,50	-
4296	420206,52	2197535,53	Картометрический метод	2,50	-
4297	420138,94	2197441,5	Картометрический метод	2,50	-
4298	420149,6	2197178,75	Картометрический метод	2,50	-
4299	420231,44	2196818,32	Картометрический метод	2,50	-
4300	420227,5	2196772,96	Картометрический метод	2,50	-
4301	420239,45	2196672,89	Картометрический метод	2,50	-
4302	420304,64	2196541,71	Картометрический метод	2,50	-
4303	420378,15	2196426,93	Картометрический метод	2,50	-
4304	420394,97	2196407,15	Картометрический метод	2,50	-
4305	420419,38	2196406,45	Картометрический метод	2,50	-
4306	420729,66	2196419,83	Картометрический метод	2,50	-
4307	420734,88	2196475,24	Картометрический метод	2,50	-
4308	420594,2	2196457,51	Картометрический метод	2,50	-
4309	420521,36	2196470,42	Картометрический метод	2,50	-
4310	420500,15	2196593,06	Картометрический метод	2,50	-
4311	420596,97	2196730,45	Картометрический метод	2,50	-
4312	420614,49	2196788,54	Картометрический метод	2,50	-
4313	420698,39	2196790,39	Картометрический метод	2,50	-
4314	420740,81	2196475,96	Картометрический метод	2,50	-
4315	420735,39	2196420,11	Картометрический метод	2,50	-
4273	420874,22	2196427,4	Картометрический метод	2,50	-
4316	424030,83	2193599,88	Картометрический метод	2,50	-
4317	423876	2193735,75	Картометрический метод	2,50	-
4318	423786,68	2193677,47	Картометрический метод	2,50	-
4319	423809,51	2193631,88	Картометрический метод	2,50	-
4320	423826,93	2193598,99	Картометрический метод	2,50	-
4321	423849,73	2193574,8	Картометрический метод	2,50	-
4322	423869,55	2193551,89	Картометрический метод	2,50	-
4323	423894,44	2193532,28	Картометрический метод	2,50	-
4324	423921,57	2193557,74	Картометрический метод	2,50	-
4325	423948,66	2193581,84	Картометрический метод	2,50	-
4326	423957,44	2193583,8	Картометрический метод	2,50	-
4327	423998,38	2193586,81	Картометрический метод	2,50	-
4316	424030,83	2193599,88	Картометрический метод	2,50	-
4328	423874,33	2193287,97	Картометрический метод	2,50	-
4329	423721,84	2193535,32	Картометрический метод	2,50	-
4330	423698,31	2193512,27	Картометрический метод	2,50	-
4331	423736,53	2193445,66	Картометрический метод	2,50	-

Сведения о местоположении границ объекта

4332	423732,3	2193430,14	Картометрический метод	2,50	-
4333	423704,79	2193437,9	Картометрический метод	2,50	-
4334	423671,67	2193485,2	Картометрический метод	2,50	-
4335	423503,84	2193304,71	Картометрический метод	2,50	-
4336	423589,6	2193247,91	Картометрический метод	2,50	-
4337	423736,64	2193175,95	Картометрический метод	2,50	-
4338	423830,02	2193228,04	Картометрический метод	2,50	-
4328	423874,33	2193287,97	Картометрический метод	2,50	-
4339	423501,5	2193306,67	Картометрический метод	2,50	-
4340	423670,19	2193487,94	Картометрический метод	2,50	-
4341	423660,32	2193520,48	Картометрический метод	2,50	-
4342	423695,26	2193513,06	Картометрический метод	2,50	-
4343	423722,88	2193540,4	Картометрический метод	2,50	-
4344	423654,93	2193600,24	Картометрический метод	2,50	-
4345	423621,31	2193666,7	Картометрический метод	2,50	-
4346	423534	2193760,44	Картометрический метод	2,50	-
4347	423513,76	2193816,82	Картометрический метод	2,50	-
4348	423466,78	2193849,94	Картометрический метод	2,50	-
4349	423423,15	2193911,96	Картометрический метод	2,50	-
4350	423409,91	2193896,87	Картометрический метод	2,50	-
4351	423446,39	2193823,9	Картометрический метод	2,50	-
4352	423457,03	2193786,08	Картометрический метод	2,50	-
4353	423438,12	2193774,26	Картометрический метод	2,50	-
4354	423403,84	2193791,99	Картометрический метод	2,50	-
4355	423316,38	2193917,28	Картометрический метод	2,50	-
4356	423201,74	2194062,68	Картометрический метод	2,50	-
4357	423147,37	2194112,32	Картометрический метод	2,50	-
4358	423085,92	2194128,86	Картометрический метод	2,50	-
4359	423054	2194152,5	Картометрический метод	2,50	-
4360	423009,09	2194198,6	Картометрический метод	2,50	-
4361	422977,18	2194215,16	Картометрический метод	2,50	-
4362	422926,36	2194217,52	Картометрический метод	2,50	-
4363	422869,63	2194237,61	Картометрический метод	2,50	-
4364	422825,9	2194245,88	Картометрический метод	2,50	-
4365	422766,06	2194280,99	Картометрический метод	2,50	-
4366	422756,17	2194273,07	Картометрический метод	2,50	-
4367	422829,45	2194191,52	Картометрический метод	2,50	-
4368	422918,09	2194082,76	Картометрический метод	2,50	-
4369	423022,09	2193870	Картометрический метод	2,50	-
4370	423132,01	2193687,98	Картометрический метод	2,50	-
4371	423224,2	2193567,41	Картометрический метод	2,50	-
4372	423259,65	2193505,94	Картометрический метод	2,50	-
4373	423331,75	2193464,58	Картометрический метод	2,50	-
4374	423381,39	2193406,66	Картометрический метод	2,50	-
4375	423427,48	2193370,01	Картометрический метод	2,50	-
4339	423501,5	2193306,67	Картометрический метод	2,50	-
4376	421784,21	2195619,63	Картометрический метод	2,50	-
4377	421767,17	2195646,39	Картометрический метод	2,50	-
4378	421735,04	2195660,42	Картометрический метод	2,50	-

Сведения о местоположении границ объекта

4379	421702,47	2195650,92	Картометрический метод	2,50	-
4380	421676,22	2195673,26	Картометрический метод	2,50	-
4381	421537,9	2195573,57	Картометрический метод	2,50	-
4382	421449,89	2195532,63	Картометрический метод	2,50	-
4383	421477,59	2195484,55	Картометрический метод	2,50	-
4384	421512,31	2195469,73	Картометрический метод	2,50	-
4385	421507,94	2195446,88	Картометрический метод	2,50	-
4386	421525,07	2195428,74	Картометрический метод	2,50	-
4387	421563,08	2195420,94	Картометрический метод	2,50	-
4388	421775,34	2195553,53	Картометрический метод	2,50	-
4376	421784,21	2195619,63	Картометрический метод	2,50	-
4389	421120,73	2195131,8	Картометрический метод	2,50	-
4390	421338,27	2195277,37	Картометрический метод	2,50	-
4391	421432,07	2195328,98	Картометрический метод	2,50	-
4392	421527,2	2195389,39	Картометрический метод	2,50	-
4393	421456,09	2195509,14	Картометрический метод	2,50	-
4394	421429,89	2195517,8	Картометрический метод	2,50	-
4395	421389,99	2195505,64	Картометрический метод	2,50	-
4396	421363,09	2195522,44	Картометрический метод	2,50	-
4397	421314,11	2195522,44	Картометрический метод	2,50	-
4398	421197,3	2195447,83	Картометрический метод	2,50	-
4399	421120,06	2195368,04	Картометрический метод	2,50	-
4400	421082,2	2195370,51	Картометрический метод	2,50	-
4401	420875,16	2195197,56	Картометрический метод	2,50	-
4402	420843,93	2195205,56	Картометрический метод	2,50	-
4403	420688,64	2195087,43	Картометрический метод	2,50	-
4404	420612,54	2195006,45	Картометрический метод	2,50	-
4405	420626,93	2194975,76	Картометрический метод	2,50	-
4406	420652,2	2194963,53	Картометрический метод	2,50	-
4407	420695,68	2194982,93	Картометрический метод	2,50	-
4408	420950,82	2195140,5	Картометрический метод	2,50	-
4409	421063,01	2195107	Картометрический метод	2,50	-
4389	421120,73	2195131,8	Картометрический метод	2,50	-
ЗУ1(8)					
4410	422626,99	2198853,21	Картометрический метод	2,50	-
4411	422643	2198889,8	Картометрический метод	2,50	-
4412	422622,99	2198939,54	Картометрический метод	2,50	-
4413	422590,39	2198961,84	Картометрический метод	2,50	-
4414	422525,2	2198979,57	Картометрический метод	2,50	-
4415	422508,62	2198976,14	Картометрический метод	2,50	-
4416	422497,76	2198952,12	Картометрический метод	2,50	-
4417	422500,04	2198885,8	Картометрический метод	2,50	-
4418	422516,05	2198851,49	Картометрический метод	2,50	-
4419	422540,07	2198836,63	Картометрический метод	2,50	-
4420	422589,82	2198837,77	Картометрический метод	2,50	-
4410	422626,99	2198853,21	Картометрический метод	2,50	-
ЗУ1(9)					
4421	422430,71	2199196,84	Картометрический метод	2,50	-
4422	422452,3	2199233,43	Картометрический метод	2,50	-
4423	422471,45	2199314,91	Картометрический метод	2,50	-

Сведения о местоположении границ объекта

4424	422473,45	2199372,08	Картометрический метод	2,50	-
4425	422448,58	2199389,24	Картометрический метод	2,50	-
4426	422394,26	2199393,81	Картометрический метод	2,50	-
4427	422369,1	2199376,09	Картометрический метод	2,50	-
4428	422348,8	2199334,06	Картометрический метод	2,50	-
4429	422331,64	2199276,31	Картометрический метод	2,50	-
4430	422329,07	2199222	Картометрический метод	2,50	-
4431	422381,68	2199205,7	Картометрический метод	2,50	-
4421	422430,71	2199196,84	Картометрический метод	2,50	-
ЗУ1(10)					
4432	422279,75	2199235,72	Картометрический метод	2,50	-
4433	422291,33	2199243,44	Картометрический метод	2,50	-
4434	422300,76	2199262,3	Картометрический метод	2,50	-
4435	422306,2	2199295,75	Картометрический метод	2,50	-
4436	422298,48	2199350,36	Картометрический метод	2,50	-
4437	422288,18	2199370,65	Картометрический метод	2,50	-
4438	422262,74	2199377,23	Картометрический метод	2,50	-
4439	422245,3	2199369,8	Картометрический метод	2,50	-
4440	422236,29	2199340,92	Картометрический метод	2,50	-
4441	422240,86	2199292,89	Картометрический метод	2,50	-
4442	422254,59	2199250,58	Картометрический метод	2,50	-
4443	422265,02	2199241,15	Картометрический метод	2,50	-
4432	422279,75	2199235,72	Картометрический метод	2,50	-
ЗУ1(11)					
4444	422089,9	2199632,52	Картометрический метод	2,50	-
4445	422122,78	2199668,54	Картометрический метод	2,50	-
4446	422133,65	2199696,56	Картометрический метод	2,50	-
4447	422130,79	2199718,86	Картометрический метод	2,50	-
4448	422116,21	2199735,44	Картометрический метод	2,50	-
4449	422073,89	2199753,74	Картометрический метод	2,50	-
4450	422040,73	2199744,59	Картометрический метод	2,50	-
4451	422026,72	2199701,13	Картометрический метод	2,50	-
4452	422039,3	2199646,82	Картометрический метод	2,50	-
4453	422063,89	2199630,23	Картометрический метод	2,50	-
4444	422089,9	2199632,52	Картометрический метод	2,50	-
ЗУ1(12)					
4454	421855,98	2198402,29	Картометрический метод	2,50	-
4455	421861,33	2198423,16	Картометрический метод	2,50	-
4456	421853,84	2198436,53	Картометрический метод	2,50	-
4457	421828,16	2198431,18	Картометрический метод	2,50	-
4458	421824,41	2198401,22	Картометрический метод	2,50	-
4459	421836,18	2198394,8	Картометрический метод	2,50	-
4454	421855,98	2198402,29	Картометрический метод	2,50	-
ЗУ1(13)					
4460	421679,41	2198479,07	Картометрический метод	2,50	-
4461	421693,85	2198486,02	Картометрический метод	2,50	-
4462	421704,02	2198513,84	Картометрический метод	2,50	-
4463	421698,14	2198537,38	Картометрический метод	2,50	-
4464	421679,41	2198542,73	Картометрический метод	2,50	-
4465	421658,01	2198529,36	Картометрический метод	2,50	-
4466	421651,05	2198506,89	Картометрический метод	2,50	-
4467	421660,68	2198479,07	Картометрический метод	2,50	-

Сведения о местоположении границ объекта

4460	421679,41	2198479,07	Картометрический метод	2,50	-
ЗУ1(14)					
4468	421835,3	2199145,95	Картометрический метод	2,50	-
4469	421844,45	2199168,25	Картометрический метод	2,50	-
4470	421841,02	2199194,55	Картометрический метод	2,50	-
4471	421820,43	2199208,84	Картометрический метод	2,50	-
4472	421791,27	2199201,98	Картометрический метод	2,50	-
4473	421770,11	2199183,69	Картометрический метод	2,50	-
4474	421770,11	2199165,39	Картометрический метод	2,50	-
4475	421778,12	2199152,24	Картометрический метод	2,50	-
4476	421799,85	2199137,95	Картометрический метод	2,50	-
4477	421819,29	2199136,8	Картометрический метод	2,50	-
4468	421835,3	2199145,95	Картометрический метод	2,50	-
ЗУ1(15)					
4478	421721,57	2199052,75	Картометрический метод	2,50	-
4479	421721	2199081,34	Картометрический метод	2,50	-
4480	421708,42	2199119,65	Картометрический метод	2,50	-
4481	421686,69	2199147,09	Картометрический метод	2,50	-
4482	421657,53	2199169,39	Картометрический метод	2,50	-
4483	421631,8	2199177,97	Картометрический метод	2,50	-
4484	421606,08	2199177,4	Картометрический метод	2,50	-
4485	421543,18	2199151,1	Картометрический метод	2,50	-
4486	421488,3	2199113,36	Картометрический метод	2,50	-
4487	421484,87	2199096,78	Картометрический метод	2,50	-
4488	421487,73	2199068,76	Картометрический метод	2,50	-
4489	421487,73	2199049,32	Картометрический метод	2,50	-
4490	421484,3	2199027,59	Картометрический метод	2,50	-
4491	421486,01	2199008,73	Картометрический метод	2,50	-
4492	421494,01	2198997,29	Картометрический метод	2,50	-
4493	421513,45	2198983,57	Картометрический метод	2,50	-
4494	421542,61	2198979	Картометрический метод	2,50	-
4495	421564,34	2198983	Картометрический метод	2,50	-
4496	421583,78	2198991,57	Картометрический метод	2,50	-
4497	421625,52	2199006,44	Картометрический метод	2,50	-
4498	421651,24	2199005,87	Картометрический метод	2,50	-
4499	421682,12	2199009,87	Картометрический метод	2,50	-
4500	421702,13	2199022,45	Картометрический метод	2,50	-
4478	421721,57	2199052,75	Картометрический метод	2,50	-
ЗУ1(16)					
4501	421671,19	2199367,79	Картометрический метод	2,50	-
4502	421713,5	2199406,1	Картометрический метод	2,50	-
4503	421717,5	2199423,26	Картометрический метод	2,50	-
4504	421711,21	2199432,98	Картометрический метод	2,50	-
4505	421685,48	2199441,55	Картометрический метод	2,50	-
4506	421647,74	2199438,69	Картометрический метод	2,50	-
4507	421601,42	2199416,97	Картометрический метод	2,50	-
4508	421586,56	2199395,81	Картометрический метод	2,50	-
4509	421580,84	2199361,5	Картометрический метод	2,50	-
4510	421586,56	2199348,35	Картометрический метод	2,50	-
4511	421599,14	2199335,78	Картометрический метод	2,50	-
4512	421617,43	2199335,78	Картометрический метод	2,50	-

Сведения о местоположении границ объекта

4501	421671,19	2199367,79	Картометрический метод	2,50	-
ЗУ1(17)					
4513	421772,97	2199578,2	Картометрический метод	2,50	-
4514	421776,4	2199597,07	Картометрический метод	2,50	-
4515	421756,96	2199635,95	Картометрический метод	2,50	-
4516	421739,23	2199650,81	Картометрический метод	2,50	-
4517	421716,93	2199653,67	Картометрический метод	2,50	-
4518	421691,2	2199647,95	Картометрический метод	2,50	-
4519	421669,47	2199631,95	Картометрический метод	2,50	-
4520	421663,75	2199607,36	Картометрический метод	2,50	-
4521	421667,18	2199585,63	Картометрический метод	2,50	-
4522	421684,91	2199562,19	Картометрический метод	2,50	-
4523	421711,21	2199552,47	Картометрический метод	2,50	-
4524	421739,23	2199555,9	Картометрический метод	2,50	-
4525	421758,67	2199565,05	Картометрический метод	2,50	-
4513	421772,97	2199578,2	Картометрический метод	2,50	-
ЗУ1(18)					
4526	421535,36	2199888,39	Картометрический метод	2,50	-
4527	421542,51	2199906,4	Картометрический метод	2,50	-
4528	421550,8	2199952,71	Картометрический метод	2,50	-
4529	421550,8	2199969,58	Картометрический метод	2,50	-
4530	421541,37	2199993,3	Картометрический метод	2,50	-
4531	421531,36	2200001,88	Картометрический метод	2,50	-
4532	421524,5	2200006,17	Картометрический метод	2,50	-
4533	421515,92	2200004,17	Картометрический метод	2,50	-
4534	421505,92	2199993,59	Картометрический метод	2,50	-
4535	421496,2	2199962,43	Картометрический метод	2,50	-
4536	421496,77	2199934,41	Картометрический метод	2,50	-
4537	421506,49	2199905,82	Картометрический метод	2,50	-
4538	421522,5	2199890,1	Картометрический метод	2,50	-
4526	421535,36	2199888,39	Картометрический метод	2,50	-
ЗУ1(19)					
4539	421405	2199076,77	Картометрический метод	2,50	-
4540	421417,58	2199085,91	Картометрический метод	2,50	-
4541	421409,58	2199127,65	Картометрический метод	2,50	-
4542	421403,29	2199181,97	Картометрический метод	2,50	-
4543	421401,57	2199230,57	Картометрический метод	2,50	-
4544	421394,71	2199249,44	Картометрический метод	2,50	-
4545	421382,7	2199255,73	Картометрический метод	2,50	-
4546	421359,26	2199250,58	Картометрический метод	2,50	-
4547	421333,52	2199233,43	Картометрический метод	2,50	-
4548	421308,36	2199196,84	Картометрический метод	2,50	-
4549	421299,79	2199165,96	Картометрический метод	2,50	-
4550	421305,51	2199097,35	Картометрический метод	2,50	-
4551	421328,95	2199088,77	Картометрический метод	2,50	-
4552	421382,13	2199076,19	Картометрический метод	2,50	-
4539	421405	2199076,77	Картометрический метод	2,50	-
ЗУ1(20)					
4553	421372,41	2199407,82	Картометрический метод	2,50	-
4554	421382,7	2199432,4	Картометрический метод	2,50	-
4555	421387,28	2199474,14	Картометрический метод	2,50	-
4556	421382,13	2199502,16	Картометрический метод	2,50	-

Сведения о местоположении границ объекта

4557	421367,26	2199524,46	Картометрический метод	2,50	-
4558	421346,68	2199541,04	Картометрический метод	2,50	-
4559	421332,38	2199537,04	Картометрический метод	2,50	-
4560	421320,94	2199517,02	Картометрический метод	2,50	-
4561	421323,8	2199488,44	Картометрический метод	2,50	-
4562	421337,53	2199433,55	Картометрический метод	2,50	-
4563	421350,68	2199414,11	Картометрический метод	2,50	-
4553	421372,41	2199407,82	Картометрический метод	2,50	-
ЗУ(21)					
4564	421259,97	2190450,75	Картометрический метод	2,50	-
4565	421276,43	2190470,63	Картометрический метод	2,50	-
4566	421279,24	2190481,99	Картометрический метод	2,50	-
4567	421275	2190513,27	Картометрический метод	2,50	-
4568	421277,56	2190530,54	Картометрический метод	2,50	-
4569	421281,86	2190534,07	Картометрический метод	2,50	-
4570	421287,42	2190534,65	Картометрический метод	2,50	-
4571	421287,04	2190547,21	Картометрический метод	2,50	-
4572	421303,31	2190578,59	Картометрический метод	2,50	-
4573	421331,16	2190612,15	Картометрический метод	2,50	-
4574	421326,08	2190606,03	Картометрический метод	2,50	-
4575	421343,23	2190648,21	Картометрический метод	2,50	-
4576	421402,52	2190761,79	Картометрический метод	2,50	-
4577	421443,77	2190828,31	Картометрический метод	2,50	-
4578	421473,24	2190865,25	Картометрический метод	2,50	-
4579	421503,79	2190913	Картометрический метод	2,50	-
4580	421533,37	2190953,77	Картометрический метод	2,50	-
4581	421563,62	2190996,98	Картометрический метод	2,50	-
4582	421574,98	2191007,75	Картометрический метод	2,50	-
4583	421599,5	2191035,92	Картометрический метод	2,50	-
4584	421628,33	2191069,02	Картометрический метод	2,50	-
4585	421651,47	2191082,55	Картометрический метод	2,50	-
4586	421660,38	2191094,5	Картометрический метод	2,50	-
4587	421711,42	2191132,41	Картометрический метод	2,50	-
4588	421790,39	2191190,88	Картометрический метод	2,50	-
4589	421848,43	2191226,09	Картометрический метод	2,50	-
4590	421906,86	2191257,48	Картометрический метод	2,50	-
4591	421914,25	2191264,71	Картометрический метод	2,50	-
4592	421987,59	2191301,34	Картометрический метод	2,50	-
4593	422007,33	2191308,38	Картометрический метод	2,50	-
4594	422029,62	2191321,03	Картометрический метод	2,50	-
4595	422057,57	2191327,66	Картометрический метод	2,50	-
4596	422078,43	2191342,9	Картометрический метод	2,50	-
4597	422108,54	2191357,21	Картометрический метод	2,50	-
4598	422143,84	2191372,98	Картометрический метод	2,50	-
4599	422158,78	2191375,61	Картометрический метод	2,50	-
4600	422194,35	2191397,65	Картометрический метод	2,50	-
4601	422209,59	2191403,76	Картометрический метод	2,50	-
4602	422239,79	2191424,51	Картометрический метод	2,50	-
4603	422260,61	2191429,13	Картометрический метод	2,50	-
4604	422299,95	2191442,69	Картометрический метод	2,50	-
4605	422352,19	2191454,33	Картометрический метод	2,50	-

Сведения о местоположении границ объекта

4606	422421,3	2191466,7	Картометрический метод	2,50	-
4607	422440,36	2191473,91	Картометрический метод	2,50	-
4608	422484,77	2191484,92	Картометрический метод	2,50	-
4609	422535,02	2191491,63	Картометрический метод	2,50	-
4610	422564,79	2191498,35	Картометрический метод	2,50	-
4611	422662,28	2191506,6	Картометрический метод	2,50	-
4612	422586,76	2192084,82	Картометрический метод	2,50	-
4613	422515,34	2192562,09	Картометрический метод	2,50	-
4614	423125,33	2192640,01	Картометрический метод	2,50	-
4615	423418,21	2192679,03	Картометрический метод	2,50	-
4616	423389,35	2192875,93	Картометрический метод	2,50	-
4617	423374,09	2192952,47	Картометрический метод	2,50	-
4618	423419,31	2192980,68	Картометрический метод	2,50	-
4619	423485,68	2193018,79	Картометрический метод	2,50	-
4620	423444,4	2193035,67	Картометрический метод	2,50	-
4621	423392,29	2193056,6	Картометрический метод	2,50	-
4622	423336,92	2193086,88	Картометрический метод	2,50	-
4623	423252,98	2193148,13	Картометрический метод	2,50	-
4624	423086,3	2193340,62	Картометрический метод	2,50	-
4625	422766,93	2193778,7	Картометрический метод	2,50	-
4626	422612,84	2193967,55	Картометрический метод	2,50	-
4627	422495,65	2194100,47	Картометрический метод	2,50	-
4628	422457,3	2194161,96	Картометрический метод	2,50	-
4629	422393,65	2194243,33	Картометрический метод	2,50	-
4630	422363,82	2194291,01	Картометрический метод	2,50	-
4631	422316,6	2194338,47	Картометрический метод	2,50	-
4632	422257,06	2194368,38	Картометрический метод	2,50	-
4633	422245,7	2194386,34	Картометрический метод	2,50	-
4634	422154,28	2194461,11	Картометрический метод	2,50	-
4635	422139,92	2194477,83	Картометрический метод	2,50	-
4636	422115,52	2194498,93	Картометрический метод	2,50	-
4637	422036,7	2194554,02	Картометрический метод	2,50	-
4638	422001,66	2194572,4	Картометрический метод	2,50	-
4639	421908,64	2194606,78	Картометрический метод	2,50	-
4640	421832,87	2194625,7	Картометрический метод	2,50	-
4641	421707,62	2194647,51	Картометрический метод	2,50	-
4642	421615,7	2194647,78	Картометрический метод	2,50	-
4643	421561,99	2194627,63	Картометрический метод	2,50	-
4644	421344,55	2194584,78	Картометрический метод	2,50	-
4645	421019,15	2194486,12	Картометрический метод	2,50	-
4646	420936,38	2194464,2	Картометрический метод	2,50	-
4647	420862,79	2194458,79	Картометрический метод	2,50	-
4648	420812,36	2194453,48	Картометрический метод	2,50	-
4649	420785,31	2194444,44	Картометрический метод	2,50	-
4650	420772,78	2194443,94	Картометрический метод	2,50	-
4651	420748,89	2194431,99	Картометрический метод	2,50	-
4652	420747,36	2194429,01	Картометрический метод	2,50	-
4653	420747,41	2194424,83	Картометрический метод	2,50	-
4654	420769,86	2194383,32	Картометрический метод	2,50	-
4655	420784,23	2194361,21	Картометрический метод	2,50	-
4656	420795,39	2194317,12	Картометрический метод	2,50	-

Сведения о местоположении границ объекта

4657	420798,24	2194283,55	Картометрический метод	2,50	-
4658	420809,8	2194220,66	Картометрический метод	2,50	-
4659	420812,29	2194160,1	Картометрический метод	2,50	-
4660	420795,89	2194048,47	Картометрический метод	2,50	-
4661	420805,61	2193880,75	Картометрический метод	2,50	-
4662	420798,48	2193809,28	Картометрический метод	2,50	-
4663	420782,78	2193755,28	Картометрический метод	2,50	-
4664	420775,57	2193718,8	Картометрический метод	2,50	-
4665	420739,55	2193674,83	Картометрический метод	2,50	-
4666	420726,35	2193658,13	Картометрический метод	2,50	-
4667	420689,87	2193622,85	Картометрический метод	2,50	-
4668	420628,64	2193576,13	Картометрический метод	2,50	-
4669	420576,14	2193541,35	Картометрический метод	2,50	-
4670	420511,06	2193509,56	Картометрический метод	2,50	-
4671	420451,64	2193484,79	Картометрический метод	2,50	-
4672	420365,09	2193457,42	Картометрический метод	2,50	-
4673	420264,88	2193436,68	Картометрический метод	2,50	-
4674	420232,18	2193433,49	Картометрический метод	2,50	-
4675	420139,2	2193446,96	Картометрический метод	2,50	-
4676	420099,79	2193451,53	Картометрический метод	2,50	-
4677	420066,87	2193451,47	Картометрический метод	2,50	-
4678	419986,33	2193444,72	Картометрический метод	2,50	-
4679	419910,51	2193436,12	Картометрический метод	2,50	-
4680	419806,49	2193426,82	Картометрический метод	2,50	-
4681	419770,66	2193422,89	Картометрический метод	2,50	-
4682	419725,85	2193413,28	Картометрический метод	2,50	-
4683	419613,46	2193376,01	Картометрический метод	2,50	-
4684	419563,51	2193344,82	Картометрический метод	2,50	-
4685	419495,85	2193310,11	Картометрический метод	2,50	-
4686	419490,43	2193297,86	Картометрический метод	2,50	-
4687	419473,49	2193287,19	Картометрический метод	2,50	-
4688	419422,18	2193240,23	Картометрический метод	2,50	-
4689	419320,61	2193117,05	Картометрический метод	2,50	-
4690	419275,1	2193051	Картометрический метод	2,50	-
4691	419264,63	2193024,39	Картометрический метод	2,50	-
4692	419236,41	2192969,35	Картометрический метод	2,50	-
4693	419202,97	2192912,85	Картометрический метод	2,50	-
4694	419188,75	2192880,97	Картометрический метод	2,50	-
4695	419169,26	2192823,25	Картометрический метод	2,50	-
4696	419172,07	2192794,02	Картометрический метод	2,50	-
4697	419163,71	2192738,53	Картометрический метод	2,50	-
4698	419162,59	2192716,57	Картометрический метод	2,50	-
4699	419158,23	2192647,54	Картометрический метод	2,50	-
4700	419153,73	2192508,9	Картометрический метод	2,50	-
4701	419148,22	2192446,77	Картометрический метод	2,50	-
4702	419142,12	2192405,59	Картометрический метод	2,50	-
4703	419103,33	2192276,9	Картометрический метод	2,50	-
4704	419088,75	2192245,37	Картометрический метод	2,50	-
4705	419067,18	2192188,66	Картометрический метод	2,50	-
4706	419039,55	2192114,11	Картометрический метод	2,50	-
4707	419025,93	2192034,86	Картометрический метод	2,50	-

Сведения о местоположении границ объекта

4708	419028,79	2191973,93	Картометрический метод	2,50	-
4709	419041,88	2191903,38	Картометрический метод	2,50	-
4710	419066,74	2191839,25	Картометрический метод	2,50	-
4711	419123,36	2191742,43	Картометрический метод	2,50	-
4712	419133,03	2191721,65	Картометрический метод	2,50	-
4713	419184,46	2191644,56	Картометрический метод	2,50	-
4714	419220,1	2191607,55	Картометрический метод	2,50	-
4715	419318,91	2191494,21	Картометрический метод	2,50	-
4716	419414,88	2191316,75	Картометрический метод	2,50	-
4717	419436,91	2191260,78	Картометрический метод	2,50	-
4718	419458,28	2191179,54	Картометрический метод	2,50	-
4719	419474,83	2191097,55	Картометрический метод	2,50	-
4720	419484,83	2190997,88	Картометрический метод	2,50	-
4721	419483,9	2190894,59	Картометрический метод	2,50	-
4722	419479,6	2190863,88	Картометрический метод	2,50	-
4723	419474,13	2190761,75	Картометрический метод	2,50	-
4724	419475,17	2190749,05	Картометрический метод	2,50	-
4725	419483,9	2190693,26	Картометрический метод	2,50	-
4726	419481,14	2190678,07	Картометрический метод	2,50	-
4727	419471,96	2190646,95	Картометрический метод	2,50	-
4728	419461,42	2190613,72	Картометрический метод	2,50	-
4729	419404,82	2190526,94	Картометрический метод	2,50	-
4730	419374,74	2190469,42	Картометрический метод	2,50	-
4731	419332,1	2190346,77	Картометрический метод	2,50	-
4732	419284,71	2190228,07	Картометрический метод	2,50	-
4733	419210,74	2190077,31	Картометрический метод	2,50	-
4734	419189,1	2190027,56	Картометрический метод	2,50	-
4735	419157,51	2189993	Картометрический метод	2,50	-
4736	419081,64	2189921,46	Картометрический метод	2,50	-
4737	419042,9	2189873,92	Картометрический метод	2,50	-
4738	419036,48	2189845,45	Картометрический метод	2,50	-
4739	419034,15	2189824,17	Картометрический метод	2,50	-
4740	419037,54	2189764,64	Картометрический метод	2,50	-
4741	419040,1	2189756,49	Картометрический метод	2,50	-
4742	419050,08	2189739,03	Картометрический метод	2,50	-
4743	419078,84	2189671,65	Картометрический метод	2,50	-
4744	419088,37	2189648,96	Картометрический метод	2,50	-
4745	419097,6	2189636,02	Картометрический метод	2,50	-
4746	419110,66	2189623,13	Картометрический метод	2,50	-
4747	419135,95	2189607,61	Картометрический метод	2,50	-
4748	419147,52	2189601,32	Картометрический метод	2,50	-
4749	419241,45	2189558,5	Картометрический метод	2,50	-
4750	419361,75	2189496,69	Картометрический метод	2,50	-
4751	419469,72	2189444,83	Картометрический метод	2,50	-
4752	419539,4	2189417,54	Картометрический метод	2,50	-
4753	419678,9	2189378,98	Картометрический метод	2,50	-
4754	419709,28	2189372,42	Картометрический метод	2,50	-
4755	419769,21	2189371,47	Картометрический метод	2,50	-
4756	419855,74	2189386,55	Картометрический метод	2,50	-
4757	419908,6	2189392,48	Картометрический метод	2,50	-
4758	419933,23	2189399,42	Картометрический метод	2,50	-

Сведения о местоположении границ объекта

4759	419983,06	2189424,12	Картометрический метод	2,50	-
4760	420027,33	2189448,39	Картометрический метод	2,50	-
4761	420124,62	2189517,94	Картометрический метод	2,50	-
4762	420174,18	2189562,83	Картометрический метод	2,50	-
4763	420202,67	2189594,55	Картометрический метод	2,50	-
4764	420217,55	2189601,37	Картометрический метод	2,50	-
4765	420221,23	2189612,56	Картометрический метод	2,50	-
4766	420238,49	2189623,94	Картометрический метод	2,50	-
4767	420242,82	2189639,67	Картометрический метод	2,50	-
4768	420258,98	2189655,2	Картометрический метод	2,50	-
4769	420292,4	2189682,46	Картометрический метод	2,50	-
4770	420333,77	2189741,17	Картометрический метод	2,50	-
4771	420387,41	2189780,36	Картометрический метод	2,50	-
4772	420396,28	2189794,06	Картометрический метод	2,50	-
4773	420407,33	2189800,82	Картометрический метод	2,50	-
4774	420420,28	2189822,24	Картометрический метод	2,50	-
4775	420448,08	2189853,6	Картометрический метод	2,50	-
4776	420475,25	2189879,73	Картометрический метод	2,50	-
4777	420512,7	2189918,53	Картометрический метод	2,50	-
4778	420539,6	2189938,73	Картометрический метод	2,50	-
4779	420557,43	2189959,51	Картометрический метод	2,50	-
4780	420587,17	2189975,23	Картометрический метод	2,50	-
4781	420600,4	2189988,98	Картометрический метод	2,50	-
4782	420647,52	2190020,94	Картометрический метод	2,50	-
4783	420674,94	2190041,15	Картометрический метод	2,50	-
4784	420692,92	2190050,1	Картометрический метод	2,50	-
4785	420724,63	2190062,18	Картометрический метод	2,50	-
4786	420793,75	2190089,03	Картометрический метод	2,50	-
4787	420820,05	2190101,74	Картометрический метод	2,50	-
4788	420874,85	2190118,13	Картометрический метод	2,50	-
4789	421008,23	2190143,73	Картометрический метод	2,50	-
4790	421073,6	2190151,2	Картометрический метод	2,50	-
4791	421119,25	2190148,32	Картометрический метод	2,50	-
4792	421135,6	2190149,93	Картометрический метод	2,50	-
4793	421151,19	2190155,36	Картометрический метод	2,50	-
4794	421160,17	2190161,04	Картометрический метод	2,50	-
4795	421164,63	2190165,98	Картометрический метод	2,50	-
4796	421182,09	2190188,93	Картометрический метод	2,50	-
4797	421185,64	2190210,91	Картометрический метод	2,50	-
4798	421187,98	2190244,37	Картометрический метод	2,50	-
4799	421199,75	2190276,21	Картометрический метод	2,50	-
4800	421197,5	2190315,18	Картометрический метод	2,50	-
4801	421211,12	2190338,68	Картометрический метод	2,50	-
4802	421220,54	2190363,88	Картометрический метод	2,50	-
4803	421224,04	2190389,34	Картометрический метод	2,50	-
4804	421242,18	2190412,91	Картометрический метод	2,50	-
4564	421259,97	2190450,75	Картометрический метод	2,50	-
ЗУ(22)					
4805	419026,87	2189644,16	Картометрический метод	2,50	-
4806	419027,35	2189647,83	Картометрический метод	2,50	-
4807	419020,5	2189665,15	Картометрический метод	2,50	-

Сведения о местоположении границ объекта

4808	418990,88	2189731,82	Картометрический метод	2,50	-
4809	418976,71	2189789,47	Картометрический метод	2,50	-
4810	418975,56	2189810,18	Картометрический метод	2,50	-
4811	418981,17	2189847,88	Картометрический метод	2,50	-
4812	418993,12	2189892,8	Картометрический метод	2,50	-
4813	419049,8	2189966,18	Картометрический метод	2,50	-
4814	419063,93	2189977,86	Картометрический метод	2,50	-
4815	419097,75	2190015,23	Картометрический метод	2,50	-
4816	419120,74	2190041,66	Картометрический метод	2,50	-
4817	419127,07	2190050,97	Картометрический метод	2,50	-
4818	419156,37	2190101,52	Картометрический метод	2,50	-
4819	419186,8	2190158,35	Картометрический метод	2,50	-
4820	419219,75	2190222,53	Картометрический метод	2,50	-
4821	419301,75	2190424,6	Картометрический метод	2,50	-
4822	419346,08	2190525,5	Картометрический метод	2,50	-
4823	419402,92	2190599,92	Картометрический метод	2,50	-
4824	419423,94	2190644,73	Картометрический метод	2,50	-
4825	419435,17	2190705,66	Картометрический метод	2,50	-
4826	419430,28	2190746,88	Картометрический метод	2,50	-
4827	419436,82	2190833,35	Картометрический метод	2,50	-
4828	419440,59	2190999,38	Картометрический метод	2,50	-
4829	419429,35	2191087,36	Картометрический метод	2,50	-
4830	419425,1	2191120,74	Картометрический метод	2,50	-
4831	419396,5	2191230,8	Картометрический метод	2,50	-
4832	419376,23	2191291,15	Картометрический метод	2,50	-
4833	419360,21	2191317,76	Картометрический метод	2,50	-
4834	419319,68	2191407,81	Картометрический метод	2,50	-
4835	419257,9	2191499,33	Картометрический метод	2,50	-
4836	419208,4	2191556,52	Картометрический метод	2,50	-
4837	419160,75	2191605,38	Картометрический метод	2,50	-
4838	419121,35	2191662,35	Картометрический метод	2,50	-
4839	419092,93	2191733,05	Картометрический метод	2,50	-
4840	419035,55	2191807,22	Картометрический метод	2,50	-
4841	419006,19	2191869,55	Картометрический метод	2,50	-
4842	418976,71	2191995,98	Картометрический метод	2,50	-
4843	418984,78	2192074,46	Картометрический метод	2,50	-
4844	419012,02	2192178,62	Картометрический метод	2,50	-
4845	419049,06	2192252,24	Картометрический метод	2,50	-
4846	419069,69	2192301,62	Картометрический метод	2,50	-
4847	419081,77	2192338,01	Картометрический метод	2,50	-
4848	419108,96	2192446,69	Картометрический метод	2,50	-
4849	419113,31	2192474,44	Картометрический метод	2,50	-
4850	419116,6	2192503,91	Картометрический метод	2,50	-
4851	419120,1	2192544,37	Картометрический метод	2,50	-
4852	419120,93	2192575,03	Картометрический метод	2,50	-
4853	419119,07	2192639,8	Картометрический метод	2,50	-
4854	419128,1	2192794,93	Картометрический метод	2,50	-
4855	419133,73	2192846,21	Картометрический метод	2,50	-
4856	419142,73	2192878,72	Картометрический метод	2,50	-
4857	419191,89	2192972,52	Картометрический метод	2,50	-
4858	419211,22	2193014,21	Картометрический метод	2,50	-

Сведения о местоположении границ объекта

4859	419232,5	2193067,77	Картометрический метод	2,50	-
4860	419262,61	2193111,69	Картометрический метод	2,50	-
4861	419366,13	2193246,04	Картометрический метод	2,50	-
4862	419432,92	2193309,22	Картометрический метод	2,50	-
4863	419534,47	2193378,41	Картометрический метод	2,50	-
4864	419614,37	2193423,63	Картометрический метод	2,50	-
4865	419656,68	2193440,99	Картометрический метод	2,50	-
4866	419691,07	2193446	Картометрический метод	2,50	-
4867	419775,98	2193473,35	Картометрический метод	2,50	-
4868	419806,5	2193476,95	Картометрический метод	2,50	-
4869	419833,64	2193478,94	Картометрический метод	2,50	-
4870	419897,67	2193476,17	Картометрический метод	2,50	-
4871	420008,5	2193487,86	Картометрический метод	2,50	-
4872	420065,04	2193492,65	Картометрический метод	2,50	-
4873	420115,38	2193477,25	Картометрический метод	2,50	-
4874	420206,04	2193481,86	Картометрический метод	2,50	-
4875	420233,79	2193477,15	Картометрический метод	2,50	-
4876	420248,2	2193480,29	Картометрический метод	2,50	-
4877	420264,8	2193490,42	Картометрический метод	2,50	-
4878	420304,2	2193500,83	Картометрический метод	2,50	-
4879	420400,49	2193515,26	Картометрический метод	2,50	-
4880	420454,67	2193526,73	Картометрический метод	2,50	-
4881	420492,35	2193549,13	Картометрический метод	2,50	-
4882	420520,72	2193564,11	Картометрический метод	2,50	-
4883	420533,21	2193568,44	Картометрический метод	2,50	-
4884	420562,28	2193582,73	Картометрический метод	2,50	-
4885	420625,13	2193625,65	Картометрический метод	2,50	-
4886	420685,1	2193675,49	Картометрический метод	2,50	-
4887	420724,16	2193713,4	Картометрический метод	2,50	-
4888	420744,5	2193744,3	Картометрический метод	2,50	-
4889	420753,93	2193770,01	Картометрический метод	2,50	-
4890	420763,13	2193800,42	Картометрический метод	2,50	-
4891	420770,69	2193837,25	Картометрический метод	2,50	-
4892	420774,04	2193890,57	Картометрический метод	2,50	-
4893	420767,04	2193977,89	Картометрический метод	2,50	-
4894	420767,66	2194076,88	Картометрический метод	2,50	-
4895	420781,31	2194156,87	Картометрический метод	2,50	-
4896	420783,07	2194183,97	Картометрический метод	2,50	-
4897	420779,38	2194229,19	Картометрический метод	2,50	-
4898	420767,62	2194271,88	Картометрический метод	2,50	-
4899	420764,81	2194302,84	Картометрический метод	2,50	-
4900	420759,24	2194330,63	Картометрический метод	2,50	-
4901	420744,22	2194363,53	Картометрический метод	2,50	-
4902	420729,06	2194378,49	Картометрический метод	2,50	-
4903	420712,37	2194391,69	Картометрический метод	2,50	-
4904	420695,36	2194401,41	Картометрический метод	2,50	-
4905	420672,66	2194406,18	Картометрический метод	2,50	-
4906	420653,83	2194408,56	Картометрический метод	2,50	-
4907	420628,36	2194412,08	Картометрический метод	2,50	-
4908	420593,41	2194409,05	Картометрический метод	2,50	-
4909	420550,62	2194397,11	Картометрический метод	2,50	-

Сведения о местоположении границ объекта

4910	420481,46	2194365,55	Картометрический метод	2,50	-
4911	420442,29	2194352,55	Картометрический метод	2,50	-
4912	420422,72	2194349,79	Картометрический метод	2,50	-
4913	420390,96	2194356,11	Картометрический метод	2,50	-
4914	420374,76	2194356,43	Картометрический метод	2,50	-
4915	420353,41	2194365,05	Картометрический метод	2,50	-
4916	420328,96	2194371,37	Картометрический метод	2,50	-
4917	420301,8	2194370,34	Картометрический метод	2,50	-
4918	420280,68	2194360,68	Картометрический метод	2,50	-
4919	420269,71	2194358,08	Картометрический метод	2,50	-
4920	420238,93	2194357,04	Картометрический метод	2,50	-
4921	420213,31	2194358,99	Картометрический метод	2,50	-
4922	420172,2	2194374,86	Картометрический метод	2,50	-
4923	420107,99	2194413,08	Картометрический метод	2,50	-
4924	420088,24	2194433,74	Картометрический метод	2,50	-
4925	420029,66	2194466,97	Картометрический метод	2,50	-
4926	419964,1	2194511,46	Картометрический метод	2,50	-
4927	419895,38	2194569,75	Картометрический метод	2,50	-
4928	419831,41	2194632,18	Картометрический метод	2,50	-
4929	419774,05	2194695,23	Картометрический метод	2,50	-
4930	419695,5	2194796,68	Картометрический метод	2,50	-
4931	419605,13	2194910,53	Картометрический метод	2,50	-
4932	419537,89	2194984,25	Картометрический метод	2,50	-
4933	419455,23	2195080,26	Картометрический метод	2,50	-
4934	419405,76	2195152,47	Картометрический метод	2,50	-
4935	419390,75	2195171,61	Картометрический метод	2,50	-
4936	419359,34	2195189,7	Картометрический метод	2,50	-
4937	419330,32	2195199,46	Картометрический метод	2,50	-
4938	419221,67	2195225,67	Картометрический метод	2,50	-
4939	419202,64	2195214,99	Картометрический метод	2,50	-
4940	419181,8	2195209,87	Картометрический метод	2,50	-
4941	419167,87	2195209,7	Картометрический метод	2,50	-
4942	419131,7	2195204,39	Картометрический метод	2,50	-
4943	419106,96	2195205,14	Картометрический метод	2,50	-
4944	419091,23	2195209,48	Картометрический метод	2,50	-
4945	419079,31	2195215,6	Картометрический метод	2,50	-
4946	419066,72	2195219,28	Картометрический метод	2,50	-
4947	419049,31	2195219,77	Картометрический метод	2,50	-
4948	419025,89	2195226,11	Картометрический метод	2,50	-
4949	418999,58	2195241,82	Картометрический метод	2,50	-
4950	418973,35	2195249,86	Картометрический метод	2,50	-
4951	418921,4	2195253,42	Картометрический метод	2,50	-
4952	418884,53	2195249,15	Картометрический метод	2,50	-
4953	418835,58	2195234,97	Картометрический метод	2,50	-
4954	418797,37	2195225,46	Картометрический метод	2,50	-
4955	418674,13	2195219,1	Картометрический метод	2,50	-
4956	418599,52	2195223,78	Картометрический метод	2,50	-
4957	418526,24	2195233,01	Картометрический метод	2,50	-
4958	418474,57	2195242,14	Картометрический метод	2,50	-
4959	418444,5	2195250,84	Картометрический метод	2,50	-
4960	418417,91	2195260,62	Картометрический метод	2,50	-

Сведения о местоположении границ объекта

4961	418376,21	2195281,03	Картометрический метод	2,50	-
4962	418326,66	2195316,32	Картометрический метод	2,50	-
4963	418297,25	2195328,16	Картометрический метод	2,50	-
4964	418259,12	2195340,6	Картометрический метод	2,50	-
4965	418227,36	2195345,44	Картометрический метод	2,50	-
4966	418210,63	2195345,94	Картометрический метод	2,50	-
4967	418193,51	2195349,57	Картометрический метод	2,50	-
4968	418152,23	2195363,36	Картометрический метод	2,50	-
4969	418116,17	2195378,61	Картометрический метод	2,50	-
4970	418086,29	2195400,2	Картометрический метод	2,50	-
4971	418060,21	2195424,97	Картометрический метод	2,50	-
4972	418004,35	2195492,6	Картометрический метод	2,50	-
4973	417943,67	2195584,91	Картометрический метод	2,50	-
4974	417919,08	2195630,83	Картометрический метод	2,50	-
4975	417876,14	2195754,84	Картометрический метод	2,50	-
4976	417866,34	2195787,47	Картометрический метод	2,50	-
4977	417857,1	2195803,39	Картометрический метод	2,50	-
4978	417843,4	2195811,94	Картометрический метод	2,50	-
4979	417823,17	2195844,11	Картометрический метод	2,50	-
4980	417810,38	2195863,82	Картометрический метод	2,50	-
4981	417747,42	2196002,45	Картометрический метод	2,50	-
4982	417733,73	2196039,92	Картометрический метод	2,50	-
4983	417691,44	2196139,77	Картометрический метод	2,50	-
4984	417685,16	2196170,02	Картометрический метод	2,50	-
4985	417681,17	2196212,16	Картометрический метод	2,50	-
4986	417679,45	2196269,61	Картометрический метод	2,50	-
4987	417697,25	2196327,66	Картометрический метод	2,50	-
4988	417727,65	2196408,16	Картометрический метод	2,50	-
4989	417740,21	2196452,56	Картометрический метод	2,50	-
4990	417749,7	2196504,59	Картометрический метод	2,50	-
4991	417754,8	2196541,34	Картометрический метод	2,50	-
4992	417760,84	2196594,97	Картометрический метод	2,50	-
4993	417754,22	2196728,52	Картометрический метод	2,50	-
4994	417754,86	2196763,55	Картометрический метод	2,50	-
4995	417749,09	2196795,19	Картометрический метод	2,50	-
4996	417753,87	2196833,57	Картометрический метод	2,50	-
4997	417758,56	2196879,69	Картометрический метод	2,50	-
4998	417751,6	2196877,8	Картометрический метод	2,50	-
4999	417591,95	2196870,11	Картометрический метод	2,50	-
5000	417487,48	2196872,63	Картометрический метод	2,50	-
5001	417338,71	2196873,22	Картометрический метод	2,50	-
5002	417073,13	2196871,24	Картометрический метод	2,50	-
5003	416436,99	2197202,23	Картометрический метод	2,50	-
5004	416420,72	2197211,04	Картометрический метод	2,50	-
5005	416075,89	2197405,98	Картометрический метод	2,50	-
5006	416036,73	2197428,87	Картометрический метод	2,50	-
5007	415882,81	2197515,05	Картометрический метод	2,50	-
5008	415850,94	2197532	Картометрический метод	2,50	-
5009	415542,3	2197701,77	Картометрический метод	2,50	-
5010	415081,52	2197594,18	Картометрический метод	2,50	-
5011	414894,73	2197129,09	Картометрический метод	2,50	-

Сведения о местоположении границ объекта

5012	414845,93	2197037,6	Картометрический метод	2,50	-
5013	414808,91	2196938,57	Картометрический метод	2,50	-
5014	414734,41	2196731,19	Картометрический метод	2,50	-
5015	414674,69	2196338,86	Картометрический метод	2,50	-
5016	414604,41	2196078,96	Картометрический метод	2,50	-
5017	414297,13	2195896,39	Картометрический метод	2,50	-
5018	414175,07	2195838,42	Картометрический метод	2,50	-
5019	414038,74	2195785,02	Картометрический метод	2,50	-
5020	414014,28	2195774,66	Картометрический метод	2,50	-
5021	413808,47	2195694,08	Картометрический метод	2,50	-
5022	413798,27	2195689,99	Картометрический метод	2,50	-
5023	413900,36	2195566,4	Картометрический метод	2,50	-
5024	413973,93	2195461,39	Картометрический метод	2,50	-
5025	414061,74	2195363,75	Картометрический метод	2,50	-
5026	414085,5	2195325,67	Картометрический метод	2,50	-
5027	414166,47	2195217,84	Картометрический метод	2,50	-
5028	414204,18	2195180,14	Картометрический метод	2,50	-
5029	414218,53	2195156,39	Картометрический метод	2,50	-
5030	414220,79	2195141,42	Картометрический метод	2,50	-
5031	414243,44	2195123,74	Картометрический метод	2,50	-
5032	414241,78	2195117,79	Картометрический метод	2,50	-
5033	414219,21	2195128,33	Картометрический метод	2,50	-
5034	414189,99	2195128,15	Картометрический метод	2,50	-
5035	414186,83	2195129,68	Картометрический метод	2,50	-
5036	414180,22	2195140,45	Картометрический метод	2,50	-
5037	414174,28	2195139,3	Картометрический метод	2,50	-
5038	414167,82	2195131,77	Картометрический метод	2,50	-
5039	414171,05	2195125,92	Картометрический метод	2,50	-
5040	414191,35	2195103,04	Картометрический метод	2,50	-
5041	414204,05	2195093,32	Картометрический метод	2,50	-
5042	414226,32	2195079,37	Картометрический метод	2,50	-
5043	414263,14	2195040,06	Картометрический метод	2,50	-
5044	414279,58	2195026,22	Картометрический метод	2,50	-
5045	414290,96	2195027,84	Картометрический метод	2,50	-
5046	414300,18	2195027,43	Картометрический метод	2,50	-
5047	414320,63	2195019,13	Картометрический метод	2,50	-
5048	414354,28	2194998,62	Картометрический метод	2,50	-
5049	414382,57	2194975,16	Картометрический метод	2,50	-
5050	414409,53	2194946,36	Картометрический метод	2,50	-
5051	414431,28	2194911,92	Картометрический метод	2,50	-
5052	414511,35	2194806,88	Картометрический метод	2,50	-
5053	414821,33	2194433,71	Картометрический метод	2,50	-
5054	414883,93	2194360,55	Картометрический метод	2,50	-
5055	415083,69	2194162,86	Картометрический метод	2,50	-
5056	415221,52	2194028,14	Картометрический метод	2,50	-
5057	415281,6	2193965,25	Картометрический метод	2,50	-
5058	415355,4	2193868,09	Картометрический метод	2,50	-
5059	415374,34	2193849,07	Картометрический метод	2,50	-
5060	415510,52	2193636,52	Картометрический метод	2,50	-
5061	415545,16	2193577,5	Картометрический метод	2,50	-
5062	415574,2	2193512,05	Картометрический метод	2,50	-

Сведения о местоположении границ объекта

5063	415634,49	2193399,59	Картометрический метод	2,50	-
5064	415661,35	2193337	Картометрический метод	2,50	-
5065	415737,25	2193079,1	Картометрический метод	2,50	-
5066	415744,42	2193062,28	Картометрический метод	2,50	-
5067	415752,81	2193031,36	Картометрический метод	2,50	-
5068	415775,91	2192904,83	Картометрический метод	2,50	-
5069	415791,5	2192760,1	Картометрический метод	2,50	-
5070	415798,75	2192473,54	Картометрический метод	2,50	-
5071	415790,3	2192329,74	Картометрический метод	2,50	-
5072	415758,09	2192125,57	Картометрический метод	2,50	-
5073	415681,18	2191815,84	Картометрический метод	2,50	-
5074	415671,62	2191788,18	Картометрический метод	2,50	-
5075	415630,77	2191623,63	Картометрический метод	2,50	-
5076	415576,97	2191369,67	Картометрический метод	2,50	-
5077	415568,22	2191279,26	Картометрический метод	2,50	-
5078	415569,82	2191195,09	Картометрический метод	2,50	-
5079	415568,4	2191171,02	Картометрический метод	2,50	-
5080	415573,85	2191138,67	Картометрический метод	2,50	-
5081	415591,85	2191064,99	Картометрический метод	2,50	-
5082	415605,14	2191018,44	Картометрический метод	2,50	-
5083	415625,32	2190964,32	Картометрический метод	2,50	-
5084	415635,71	2190941,27	Картометрический метод	2,50	-
5085	415661,92	2190890,36	Картометрический метод	2,50	-
5086	415718,35	2190784,07	Картометрический метод	2,50	-
5087	415730,5	2190761,39	Картометрический метод	2,50	-
5088	415754,73	2190720,74	Картометрический метод	2,50	-
5089	415803,82	2190645,03	Картометрический метод	2,50	-
5090	415851,42	2190579,5	Картометрический метод	2,50	-
5091	415903,7	2190513,6	Картометрический метод	2,50	-
5092	415936,95	2190476,56	Картометрический метод	2,50	-
5093	415970,87	2190441,62	Картометрический метод	2,50	-
5094	416041,72	2190376,49	Картометрический метод	2,50	-
5095	416122,81	2190297,37	Картометрический метод	2,50	-
5096	416150,36	2190275,49	Картометрический метод	2,50	-
5097	416272,16	2190427	Картометрический метод	2,50	-
5098	416700,32	2190944,49	Картометрический метод	2,50	-
5099	416808,24	2190845,09	Картометрический метод	2,50	-
5100	416849,56	2190792,4	Картометрический метод	2,50	-
5101	416898,19	2190747,07	Картометрический метод	2,50	-
5102	416966,83	2190704,32	Картометрический метод	2,50	-
5103	417069,59	2190811,69	Картометрический метод	2,50	-
5104	417323,54	2191094,52	Картометрический метод	2,50	-
5105	417525,95	2191117,84	Картометрический метод	2,50	-
5106	417267,16	2190647,95	Картометрический метод	2,50	-
5107	417184,13	2190501,23	Картометрический метод	2,50	-
5108	417263,13	2190433,06	Картометрический метод	2,50	-
5109	417323,53	2190490,54	Картометрический метод	2,50	-
5110	417237,38	2190587,85	Картометрический метод	2,50	-
5111	417349,69	2190790,46	Картометрический метод	2,50	-
5112	417539,64	2190605,67	Картометрический метод	2,50	-
5113	417576,35	2190642,4	Картометрический метод	2,50	-

Сведения о местоположении границ объекта

5114	417682,66	2190594,19	Картометрический метод	2,50	-
5115	417837,15	2190448,04	Картометрический метод	2,50	-
5116	417875,08	2189973,43	Картометрический метод	2,50	-
5117	417717,72	2189983,46	Картометрический метод	2,50	-
5118	417274,32	2190074,9	Картометрический метод	2,50	-
5119	417226,82	2190016,4	Картометрический метод	2,50	-
5120	416987,29	2190127,11	Картометрический метод	2,50	-
5121	416979,48	2190134,72	Картометрический метод	2,50	-
5122	417117,09	2190373,39	Картометрический метод	2,50	-
5123	417205,9	2190290,66	Картометрический метод	2,50	-
5124	417220,38	2190311,83	Картометрический метод	2,50	-
5125	417131,29	2190397,07	Картометрический метод	2,50	-
5126	417179,41	2190491,96	Картометрический метод	2,50	-
5127	417183,38	2190499,78	Картометрический метод	2,50	-
5128	417183,3	2190499,77	Картометрический метод	2,50	-
5129	416978,2	2190137,37	Картометрический метод	2,50	-
5130	416929,39	2190043,92	Картометрический метод	2,50	-
5131	416919,09	2190001,47	Картометрический метод	2,50	-
5132	416907,55	2189947,08	Картометрический метод	2,50	-
5133	416898,43	2189905,13	Картометрический метод	2,50	-
5134	416988,05	2189890,64	Картометрический метод	2,50	-
5135	417054,52	2189863,1	Картометрический метод	2,50	-
5136	417241,98	2189832,8	Картометрический метод	2,50	-
5137	417582,92	2189793,71	Картометрический метод	2,50	-
5138	417610,43	2189795,12	Картометрический метод	2,50	-
5139	417664,03	2189784	Картометрический метод	2,50	-
5140	417940,34	2189763,95	Картометрический метод	2,50	-
5141	418169,01	2189750,08	Картометрический метод	2,50	-
5142	418208,11	2189757,56	Картометрический метод	2,50	-
5143	418300,2	2189759,98	Картометрический метод	2,50	-
5144	418422,58	2189758,81	Картометрический метод	2,50	-
5145	418460,94	2189749,56	Картометрический метод	2,50	-
5146	418507,94	2189743,91	Картометрический метод	2,50	-
5147	418628,63	2189738,88	Картометрический метод	2,50	-
5148	418802,75	2189714,01	Картометрический метод	2,50	-
5149	418921,08	2189678,21	Картометрический метод	2,50	-
5150	418964,6	2189657,82	Картометрический метод	2,50	-
5151	419023,75	2189643,25	Картометрический метод	2,50	-
4805	419026,87	2189644,16	Картометрический метод	2,50	-
5152	418862,16	2190016,12	Картометрический метод	2,50	-
5153	419170,29	2190350,75	Картометрический метод	2,50	-
5154	418924,03	2190554,17	Картометрический метод	2,50	-
5155	418758,23	2190588,9	Картометрический метод	2,50	-
5156	418642,39	2190425,35	Картометрический метод	2,50	-
5157	418194,17	2190510,9	Картометрический метод	2,50	-
5158	418168,46	2190634,42	Картометрический метод	2,50	-
5159	418099,1	2190677,16	Картометрический метод	2,50	-
5160	418050,34	2190665,19	Картометрический метод	2,50	-
5161	417974,26	2190714,35	Картометрический метод	2,50	-
5162	417946,5	2190684,65	Картометрический метод	2,50	-

Сведения о местоположении границ объекта

5163	417817,77	2190741,97	Картометрический метод	2,50	-
5164	417779,78	2190667,88	Картометрический метод	2,50	-
5165	417727,74	2190688,84	Картометрический метод	2,50	-
5166	417698,69	2190653,39	Картометрический метод	2,50	-
5167	417718,55	2190636,58	Картометрический метод	2,50	-
5168	417775,23	2190629,53	Картометрический метод	2,50	-
5169	418142,99	2190384,61	Картометрический метод	2,50	-
5170	418120,83	2190317	Картометрический метод	2,50	-
5171	417905,94	2190464,4	Картометрический метод	2,50	-
5172	418009,61	2189964,85	Картометрический метод	2,50	-
5173	418168,09	2189954,75	Картометрический метод	2,50	-
5174	418510,62	2189896,72	Картометрический метод	2,50	-
5152	418862,16	2190016,12	Картометрический метод	2,50	-
5175	417799,33	2190754,95	Картометрический метод	2,50	-
5176	417460,56	2190993,25	Картометрический метод	2,50	-
5177	417396,1	2190868,38	Картометрический метод	2,50	-
5178	417502,91	2190766,03	Картометрический метод	2,50	-
5179	417535,06	2190791,92	Картометрический метод	2,50	-
5180	417678,23	2190670,72	Картометрический метод	2,50	-
5181	417725,48	2190716,58	Картометрический метод	2,50	-
5182	417771,02	2190705,19	Картометрический метод	2,50	-
5175	417799,33	2190754,95	Картометрический метод	2,50	-
5183	417382,31	2191777,31	Картометрический метод	2,50	-
5184	417414,34	2191821,38	Картометрический метод	2,50	-
5185	417383,65	2191887,47	Картометрический метод	2,50	-
5186	417540,01	2191943,54	Картометрический метод	2,50	-
5187	417572,04	2191984,27	Картометрический метод	2,50	-
5188	417617,4	2191984,27	Картометрический метод	2,50	-
5189	417643,97	2192015,24	Картометрический метод	2,50	-
5190	417563,04	2192272	Картометрический метод	2,50	-
5191	417635,36	2192337,48	Картометрический метод	2,50	-
5192	417497,6	2192714,86	Картометрический метод	2,50	-
5193	417463,16	2192675,23	Картометрический метод	2,50	-
5194	417495,88	2192570,11	Картометрический метод	2,50	-
5195	417411,5	2192492,57	Картометрический метод	2,50	-
5196	417440,22	2192450,83	Картометрический метод	2,50	-
5197	417535,16	2192450,83	Картометрический метод	2,50	-
5198	417548,72	2192426,24	Картометрический метод	2,50	-
5199	417504,65	2192386,37	Картометрический метод	2,50	-
5200	417504,65	2192337,17	Картометрический метод	2,50	-
5201	417451,24	2192310,88	Картометрический метод	2,50	-
5202	417393,6	2192327,84	Картометрический метод	2,50	-
5203	417344,44	2192410,97	Картометрический метод	2,50	-
5204	417372,41	2192450,83	Картометрический метод	2,50	-
5205	417343,59	2192620,48	Картометрический метод	2,50	-
5206	417042,57	2193223,12	Картометрический метод	2,50	-
5207	416940,04	2193223,12	Картометрический метод	2,50	-
5208	416870,62	2193274,42	Картометрический метод	2,50	-
5209	416856,74	2193346,02	Картометрический метод	2,50	-

Сведения о местоположении границ объекта

5210	416881,3	2193355,64	Картометрический метод	2,50	-
5211	416925,09	2193353,5	Картометрический метод	2,50	-
5212	416950,72	2193315,03	Картометрический метод	2,50	-
5213	416987,04	2193315,03	Картометрический метод	2,50	-
5214	417021,56	2193372,74	Картометрический метод	2,50	-
5215	416971,02	2193424,04	Картометрический метод	2,50	-
5216	416820,36	2194680,47	Картометрический метод	2,50	-
5217	416746,34	2194749,15	Картометрический метод	2,50	-
5218	416730,35	2194847,63	Картометрический метод	2,50	-
5219	416740,73	2194981,79	Картометрический метод	2,50	-
5220	416677,55	2194994,99	Картометрический метод	2,50	-
5221	416664,84	2195133,92	Картометрический метод	2,50	-
5222	416704,05	2195217,7	Картометрический метод	2,50	-
5223	416704,05	2195377,84	Картометрический метод	2,50	-
5224	416636,87	2195591,86	Картометрический метод	2,50	-
5225	416688,94	2195607,89	Картометрический метод	2,50	-
5226	416594,14	2195888,5	Картометрический метод	2,50	-
5227	416493,53	2195874,1	Картометрический метод	2,50	-
5228	416548,54	2195490,29	Картометрический метод	2,50	-
5229	416589,26	2195313,99	Картометрический метод	2,50	-
5230	416638,53	2194953,97	Картометрический метод	2,50	-
5231	416672,08	2194577,77	Картометрический метод	2,50	-
5232	416705,96	2194283,24	Картометрический метод	2,50	-
5233	416749,09	2193676	Картометрический метод	2,50	-
5234	416822,11	2193185,65	Картометрический метод	2,50	-
5235	416886,18	2192755,47	Картометрический метод	2,50	-
5236	417122,44	2192138,85	Картометрический метод	2,50	-
5237	417070,17	2191948,34	Картометрический метод	2,50	-
5238	416991,99	2191976,62	Картометрический метод	2,50	-
5239	416965,32	2191916,58	Картометрический метод	2,50	-
5240	416906,68	2191965,68	Картометрический метод	2,50	-
5241	416860,87	2192201,38	Картометрический метод	2,50	-
5242	416807,94	2192193,75	Картометрический метод	2,50	-
5243	416771,7	2192327,17	Картометрический метод	2,50	-
5244	416816,36	2192360,2	Картометрический метод	2,50	-
5245	416807,94	2192415,89	Картометрический метод	2,50	-
5246	416772,99	2192415,89	Картометрический метод	2,50	-
5247	416743,87	2192495,55	Картометрический метод	2,50	-
5248	416707,8	2192494,92	Картометрический метод	2,50	-
5249	416681,47	2192449,93	Картометрический метод	2,50	-
5250	416554,96	2192493,63	Картометрический метод	2,50	-
5251	416545,97	2192581,67	Картометрический метод	2,50	-
5252	416587,71	2192666,5	Картометрический метод	2,50	-
5253	416534,41	2192645,3	Картометрический метод	2,50	-
5254	416544,68	2192696,07	Картометрический метод	2,50	-
5255	416573,58	2192711,49	Картометрический метод	2,50	-
5256	416658,5	2193284,31	Картометрический метод	2,50	-
5257	416633,21	2193292,92	Картометрический метод	2,50	-
5258	416629,35	2193349,46	Картометрический метод	2,50	-
5259	416598,03	2193349,46	Картометрический метод	2,50	-
5260	416560,3	2193320,53	Картометрический метод	2,50	-

Сведения о местоположении границ объекта

5261	416545,04	2193367,13	Картометрический метод	2,50	-
5262	416463,14	2193367,13	Картометрический метод	2,50	-
5263	416424,6	2193257,05	Картометрический метод	2,50	-
5264	416361,17	2192927,63	Картометрический метод	2,50	-
5265	416347,41	2192777,77	Картометрический метод	2,50	-
5266	416448,36	2192370,11	Картометрический метод	2,50	-
5267	416374,53	2192351,83	Картометрический метод	2,50	-
5268	416300,98	2192538,43	Картометрический метод	2,50	-
5269	416269,26	2192744,77	Картометрический метод	2,50	-
5270	416339,92	2193362,35	Картометрический метод	2,50	-
5271	416426,49	2193602,55	Картометрический метод	2,50	-
5272	416449,84	2193638,17	Картометрический метод	2,50	-
5273	416491,01	2193805,08	Картометрический метод	2,50	-
5274	416473,97	2193885,34	Картометрический метод	2,50	-
5275	416506,62	2193954,24	Картометрический метод	2,50	-
5276	416614,51	2193986,2	Картометрический метод	2,50	-
5277	416614,51	2193998,28	Картометрический метод	2,50	-
5278	416541,4	2193998,28	Картометрический метод	2,50	-
5279	416549,92	2194055,1	Картометрический метод	2,50	-
5280	416586,83	2194154,54	Картометрический метод	2,50	-
5281	416571,92	2194210,65	Картометрический метод	2,50	-
5282	416493,49	2194228,01	Картометрический метод	2,50	-
5283	416513,91	2194361,92	Картометрический метод	2,50	-
5284	416401,92	2194353,46	Картометрический метод	2,50	-
5285	416426,58	2194491,6	Картометрический метод	2,50	-
5286	416404,04	2194506,4	Картометрический метод	2,50	-
5287	416482,22	2194822,86	Картометрический метод	2,50	-
5288	416513,01	2195068,11	Картометрический метод	2,50	-
5289	416545,68	2195212,44	Картометрический метод	2,50	-
5290	416511,88	2195233,87	Картометрический метод	2,50	-
5291	416520,26	2195297,12	Картометрический метод	2,50	-
5292	416485,87	2195306,56	Картометрический метод	2,50	-
5293	416424,3	2195113,95	Картометрический метод	2,50	-
5294	416411,52	2195012,31	Картометрический метод	2,50	-
5295	416442,28	2194999,72	Картометрический метод	2,50	-
5296	416400,63	2194837,12	Картометрический метод	2,50	-
5297	416364,53	2194771,03	Картометрический метод	2,50	-
5298	416331,06	2194630,92	Картометрический метод	2,50	-
5299	416279,54	2194529,27	Картометрический метод	2,50	-
5300	416285	2194514,92	Картометрический метод	2,50	-
5301	416329,17	2194531,74	Картометрический метод	2,50	-
5302	416324,26	2194491,01	Картометрический метод	2,50	-
5303	416279,54	2194417,22	Картометрический метод	2,50	-
5304	416186,48	2194206,29	Картометрический метод	2,50	-
5305	416188,55	2194158,08	Картометрический метод	2,50	-
5306	416139,69	2194043,08	Картометрический метод	2,50	-
5307	416055,05	2194005,9	Картометрический метод	2,50	-
5308	416117,67	2193965,27	Картометрический метод	2,50	-
5309	416087,39	2193850,27	Картометрический метод	2,50	-
5310	416070,87	2193733,21	Картометрический метод	2,50	-
5311	416031,65	2193618,9	Картометрический метод	2,50	-

Сведения о местоположении границ объекта

5312	416054,32	2193415,39	Картометрический метод	2,50	-
5313	416006,83	2193336,2	Картометрический метод	2,50	-
5314	416006,83	2193261,83	Картометрический метод	2,50	-
5315	415990,32	2193214,32	Картометрический метод	2,50	-
5316	415999,26	2192943,69	Картометрический метод	2,50	-
5317	416052,58	2192716,86	Картометрический метод	2,50	-
5318	416195,55	2192750,46	Картометрический метод	2,50	-
5319	416186,71	2192968,74	Картометрический метод	2,50	-
5320	416203,83	2193138,58	Картометрический метод	2,50	-
5321	416232,17	2193324,58	Картометрический метод	2,50	-
5322	416317,42	2193651,85	Картометрический метод	2,50	-
5323	416425,58	2193945,62	Картометрический метод	2,50	-
5324	416446,64	2193937,86	Картометрический метод	2,50	-
5325	416432,24	2193856,66	Картометрический метод	2,50	-
5326	416377,49	2193660,62	Картометрический метод	2,50	-
5327	416293,5	2193359,92	Картометрический метод	2,50	-
5328	416276,01	2193349	Картометрический метод	2,50	-
5329	416228,26	2192935,4	Картометрический метод	2,50	-
5330	416228,26	2192739,5	Картометрический метод	2,50	-
5331	416246,51	2192576,53	Картометрический метод	2,50	-
5332	416118,15	2192528,29	Картометрический метод	2,50	-
5333	416241,98	2192256,99	Картометрический метод	2,50	-
5334	416333,7	2192238,57	Картометрический метод	2,50	-
5335	416335,12	2192162,68	Картометрический метод	2,50	-
5336	416442,23	2192054,23	Картометрический метод	2,50	-
5337	416485,45	2192032,91	Картометрический метод	2,50	-
5338	416841,95	2191802,08	Картометрический метод	2,50	-
5339	416714,6	2192062,54	Картометрический метод	2,50	-
5340	416679,24	2192094,58	Картометрический метод	2,50	-
5341	416669,23	2192181,37	Картометрический метод	2,50	-
5342	416640,54	2192208,08	Картометрический метод	2,50	-
5343	416734,61	2192290,19	Картометрический метод	2,50	-
5344	416748,62	2192248,8	Картометрический метод	2,50	-
5345	416734,61	2192226,1	Картометрический метод	2,50	-
5346	416772,64	2192143,32	Картометрический метод	2,50	-
5347	416789,98	2192133,97	Картометрический метод	2,50	-
5348	416806	2192073,22	Картометрический метод	2,50	-
5349	416912,74	2191912,99	Картометрический метод	2,50	-
5350	416971,7	2191876,15	Картометрический метод	2,50	-
5351	417314,26	2191844,07	Картометрический метод	2,50	-
5352	417314,26	2191795,34	Картометрический метод	2,50	-
5183	417382,31	2191777,31	Картометрический метод	2,50	-
ЗУ(23)					
5353	418810,87	2190109,12	Картометрический метод	2,50	-
5354	418847,18	2190163,14	Картометрический метод	2,50	-
5355	418561,76	2190137,15	Картометрический метод	2,50	-
5356	418351,5	2190135,95	Картометрический метод	2,50	-
5357	418278,38	2190155,26	Картометрический метод	2,50	-
5358	418278,38	2190180,15	Картометрический метод	2,50	-
5359	418194,94	2190169,34	Картометрический метод	2,50	-
5360	418167,19	2190116,67	Картометрический метод	2,50	-

Сведения о местоположении границ объекта

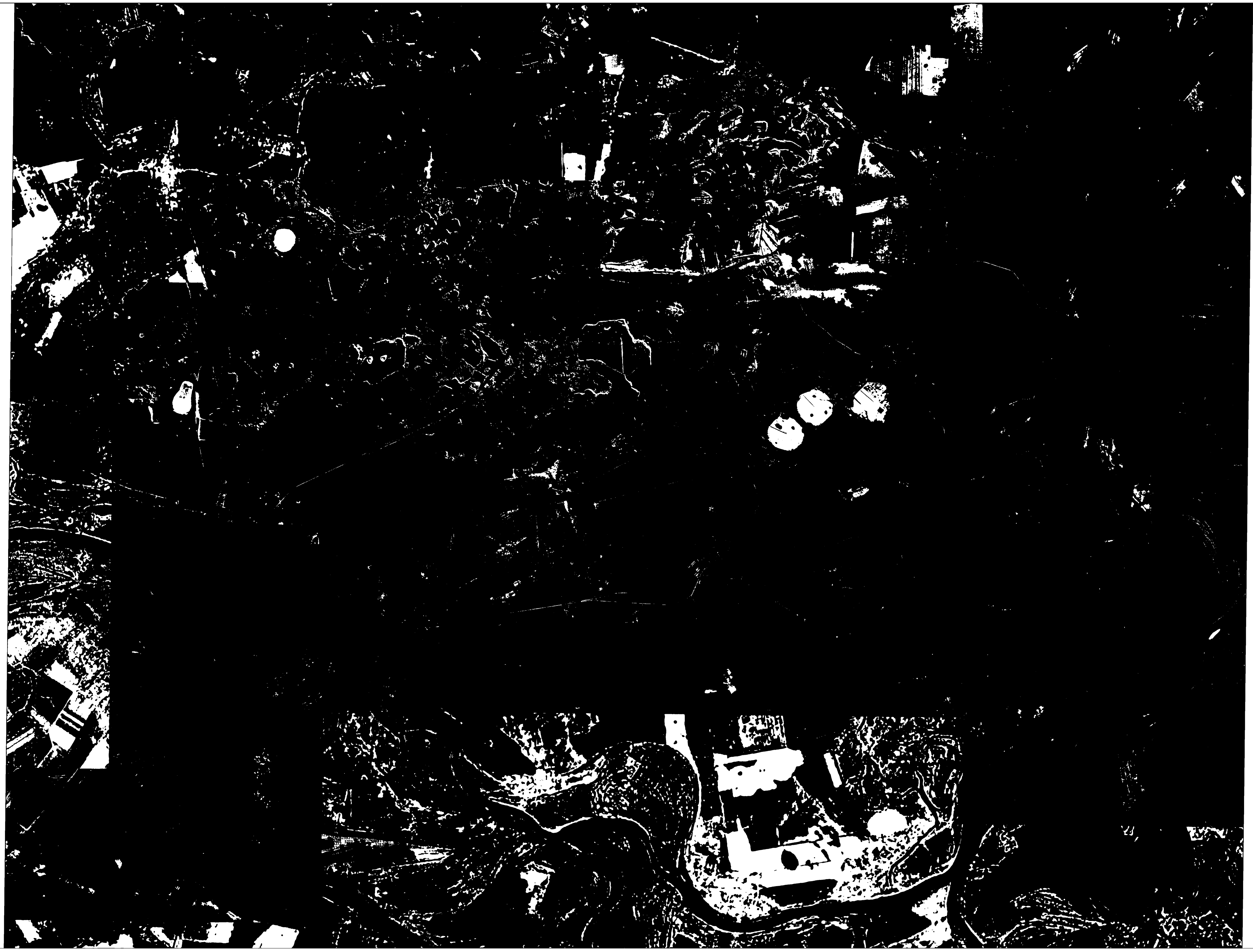
5361	418276,66	2190094,3	Картометрический метод	2,50	-
5362	418276,66	2190117,79	Картометрический метод	2,50	-
5363	418554,94	2190091,9	Картометрический метод	2,50	-
5353	418810,87	2190109,12	Картометрический метод	2,50	-
<i>ЗУ1(24)</i>					
5364	431313,91	2208729,27	Картометрический метод	2,50	-
5365	431301,18	2208739,36	Картометрический метод	2,50	-
5366	431289,2	2208747,64	Картометрический метод	2,50	-
5367	431278,31	2208751,27	Картометрический метод	2,50	-
5368	431265,6	2208754,03	Картометрический метод	2,50	-
5369	431258,38	2208750,8	Картометрический метод	2,50	-
5370	431256,74	2208738,83	Картометрический метод	2,50	-
5371	431252,96	2208729,07	Картометрический метод	2,50	-
5372	431244,5	2208722,12	Картометрический метод	2,50	-
5373	431232,62	2208721,25	Картометрический метод	2,50	-
5374	431216,64	2208725,95	Картометрический метод	2,50	-
5375	431209,56	2208731,66	Картометрический метод	2,50	-
5376	431206,44	2208742,32	Картометрический метод	2,50	-
5377	431197,4	2208751,62	Картометрический метод	2,50	-
5378	431191,52	2208762,64	Картометрический метод	2,50	-
5379	431195,83	2208776,77	Картометрический метод	2,50	-
5380	431205,57	2208786,28	Картометрический метод	2,50	-
5381	431220,29	2208797,8	Картометрический метод	2,50	-
5382	431225,28	2208811,96	Картометрический метод	2,50	-
5383	431223,44	2208825,18	Картометрический метод	2,50	-
5384	431218,37	2208839,21	Картометрический метод	2,50	-
5385	431207,83	2208852,25	Картометрический метод	2,50	-
5386	431196,26	2208861,91	Картометрический метод	2,50	-
5387	431184,93	2208864,96	Картометрический метод	2,50	-
5388	431173,33	2208862,25	Картометрический метод	2,50	-
5389	431150,27	2208859,83	Картометрический метод	2,50	-
5390	431121,92	2208858,03	Картометрический метод	2,50	-
5391	431110,37	2208854,18	Картометрический метод	2,50	-
5392	431092,82	2208851,73	Картометрический метод	2,50	-
5393	431055,04	2208857,28	Картометрический метод	2,50	-
5394	431039,03	2208862,66	Картометрический метод	2,50	-
5395	431025,9	2208871,14	Картометрический метод	2,50	-
5396	431012,95	2208887,53	Картометрический метод	2,50	-
5397	431009,09	2208894,88	Картометрический метод	2,50	-
5398	431017,2	2208875,18	Картометрический метод	2,50	-
5399	431053,56	2208832,54	Картометрический метод	2,50	-
5400	431067,58	2208837,72	Картометрический метод	2,50	-
5401	431075,98	2208834,95	Картометрический метод	2,50	-
5402	431114,05	2208775,37	Картометрический метод	2,50	-
5403	431122,85	2208768,51	Картометрический метод	2,50	-
5404	431156,57	2208782,12	Картометрический метод	2,50	-
5405	431176,99	2208756,13	Картометрический метод	2,50	-
5406	431188,13	2208733,85	Картометрический метод	2,50	-
5407	431195,56	2208715,6	Картометрический метод	2,50	-
5408	431202,05	2208694,56	Картометрический метод	2,50	-
5409	431209,17	2208664,24	Картометрический метод	2,50	-

Сведения о местоположении границ объекта

5410	431210,57	2208624,6	Картометрический метод	2,50	-
5411	431302,13	2208647,03	Картометрический метод	2,50	-
5412	431320,97	2208561,56	Картометрический метод	2,50	-
5413	431322,52	2208576,28	Картометрический метод	2,50	-
5414	431330,21	2208598,78	Картометрический метод	2,50	-
5415	431337,48	2208613,24	Картометрический метод	2,50	-
5416	431335,92	2208625,1	Картометрический метод	2,50	-
5417	431331,98	2208639,4	Картометрический метод	2,50	-
5418	431331,9	2208650,07	Картометрический метод	2,50	-
5419	431335,86	2208659,35	Картометрический метод	2,50	-
5420	431345,54	2208664,05	Картометрический метод	2,50	-
5421	431356,03	2208665,34	Картометрический метод	2,50	-
5422	431367,89	2208660,49	Картометрический метод	2,50	-
5423	431383,65	2208649,13	Картометрический метод	2,50	-
5424	431393,61	2208646,05	Картометрический метод	2,50	-
5425	431402,26	2208647,72	Картометрический метод	2,50	-
5426	431411,64	2208654,47	Картометрический метод	2,50	-
5427	431414,51	2208663,96	Картометрический метод	2,50	-
5428	431413,06	2208672,63	Картометрический метод	2,50	-
5429	431406,32	2208682,01	Картометрический метод	2,50	-
5430	431395,28	2208689,64	Картометрический метод	2,50	-
5431	431385,29	2208693,41	Картометрический метод	2,50	-
5432	431370,69	2208698,4	Картометрический метод	2,50	-
5433	431360,02	2208708,1	Картометрический метод	2,50	-
5434	431348,89	2208711,95	Картометрический метод	2,50	-
5435	431331,46	2208719,12	Картометрический метод	2,50	-
5364	431313,91	2208729,27	Картометрический метод	2,50	-

3. Сведения о характерных точках части (частей) границы объекта

Обозначение характерных точек части границы	Координаты, м		Метод определения координат характерной точки	Средняя квадратическая погрешность положения характерной точки (Мт), м	Описание обозначения точки на местности (при наличии)
	X	Y			
1	2	3	4	5	6
Часть № -					
-	-	-	-	-	-



Используемые условные знаки и обозначения:

- 1 - характерная точка контура, сведения о которой позволяют однозначно определить её на местности
- вновь образованная часть контура, сведения о которой достаточны для определения её местоположения

ОПИСАНИЕ МЕСТОПОЛОЖЕНИЯ ГРАНИЦ

5.2 Зона отдыха

(наименование объекта местоположение границ, которого описано (далее - объект)

Раздел 1

Сведения об объекте		
№ п/п	Характеристики объекта	Описание характеристик
1	2	3
1	Местоположение объекта	<i>Российская Федерация, Рязанская область, р-н Спасский, с/п Выжелесское, с Выжелес</i>
2	Площадь объекта \pm величина погрешности определения площади ($P \pm \Delta P$)	<i>21120 кв.м. \pm 51 кв.м.</i>
3	Иные характеристики объекта	<i>Номер зоны: -</i>

Раздел 2


Сведения о местоположении границ объекта					
1. Система координат <i>МСК-62</i>					
2. Сведения о характерных точках границ объекта					
Обозначение характерных точек границ	Координаты, м		Метод определения координат характерной точки	Средняя квадратическая погрешность положения характерной точки (Мт), м	Описание обозначения точки на местности (при наличии)
	X	Y			
1	2	3	4	5	6
1	420943,33	2194708,97	Картометрический метод	2,50	-
2	420943,24	2194709,65	Картометрический метод	2,50	-
3	420949,22	2194806,93	Картометрический метод	2,50	-
4	420933,68	2194813,7	Картометрический метод	2,50	-
5	420895,42	2194776,76	Картометрический метод	2,50	-
6	420877,06	2194785,09	Картометрический метод	2,50	-
7	420894,87	2194741,58	Картометрический метод	2,50	-
8	420896,37	2194721,82	Картометрический метод	2,50	-
9	420873,64	2194725,78	Картометрический метод	2,50	-
10	420871,99	2194778,21	Картометрический метод	2,50	-
11	420843,6	2194805,15	Картометрический метод	2,50	-
12	420824,77	2194828,2	Картометрический метод	2,50	-
13	420806,36	2194843,91	Картометрический метод	2,50	-
14	420799,46	2194850,19	Картометрический метод	2,50	-
15	420794,69	2194844,84	Картометрический метод	2,50	-
16	420762,63	2194823,73	Картометрический метод	2,50	-
17	420759,46	2194819,32	Картометрический метод	2,50	-
18	420760,98	2194815,15	Картометрический метод	2,50	-
19	420762,79	2194798,79	Картометрический метод	2,50	-
20	420765,94	2194786,13	Картометрический метод	2,50	-
21	420765,74	2194780,7	Картометрический метод	2,50	-
22	420768,33	2194753,78	Картометрический метод	2,50	-
23	420775,56	2194745,25	Картометрический метод	2,50	-
24	420783,28	2194733,78	Картометрический метод	2,50	-
25	420784,71	2194719,42	Картометрический метод	2,50	-
26	420790,13	2194660,29	Картометрический метод	2,50	-
27	420788,37	2194656,15	Картометрический метод	2,50	-
28	420870,23	2194680,81	Картометрический метод	2,50	-
29	420922,92	2194699,85	Картометрический метод	2,50	-
1	420943,33	2194708,97	Картометрический метод	2,50	-
3. Сведения о характерных точках части (частей) границы объекта					
Обозначение характерных точек части границы	Координаты, м		Метод определения координат характерной точки	Средняя квадратическая погрешность положения характерной точки (Мт), м	Описание обозначения точки на местности (при наличии)
	X	Y			
1	2	3	4	5	6

Сведения о местоположении границ объекта

Часть № -

-	-	-	-	-	-
---	---	---	---	---	---

План границ объекта



Используемые условные знаки и обозначения:

Масштаб 1:5000

- 1 - характерная точка контура, сведения о которой позволяют однозначно определить её на местности
- - вновь образованная часть контура, сведения о которой достаточны для определения её местоположения

ОПИСАНИЕ МЕСТОПОЛОЖЕНИЯ ГРАНИЦ

5.6 Зона озелененных территорий специального назначения

(наименование объекта местоположение границ, которого описано (далее - объект)

Раздел 1

Сведения об объекте		
№ п/п	Характеристики объекта	Описание характеристик
1	2	3
1	Местоположение объекта	<i>Российская Федерация, Рязанская область, р-н Спасский, с/п Выжелесское, с Выжелес</i>
2	Площадь объекта \pm величина погрешности определения площади ($P \pm \Delta P$)	<i>24414 кв.м. \pm 55 кв.м.</i>
3	Иные характеристики объекта	<i>Номер зоны: -</i>

Раздел 2

Сведения о местоположении границ объекта					
1. Система координат <u>МСК-62</u>					
2. Сведения о характерных точках границ объекта					
Обозначение характерных точек границ	Координаты, м		Метод определения координат характерной точки	Средняя квадратическая погрешность положения характерной точки (Мт), м	Описание обозначения точки на местности (при наличии)
	X	Y			
1	2	3	4	5	6
1	424306,34	2203460,21	Картометрический метод	2,50	-
2	424338,22	2203497,1	Картометрический метод	2,50	-
3	424337,84	2203500,36	Картометрический метод	2,50	-
4	424336,96	2203501,82	Картометрический метод	2,50	-
5	424309,19	2203536,45	Картометрический метод	2,50	-
6	424274,79	2203570,62	Картометрический метод	2,50	-
7	424234,92	2203601,22	Картометрический метод	2,50	-
8	424199,1	2203623,53	Картометрический метод	2,50	-
9	424127,45	2203563,5	Картометрический метод	2,50	-
10	424093,29	2203472,87	Картометрический метод	2,50	-
11	424123,77	2203443,21	Картометрический метод	2,50	-
12	424188,11	2203365,46	Картометрический метод	2,50	-
13	424200,42	2203391,2	Картометрический метод	2,50	-
14	424150,93	2203471,84	Картометрический метод	2,50	-
15	424137,45	2203490,52	Картометрический метод	2,50	-
16	424166,8	2203552,94	Картометрический метод	2,50	-
17	424189,12	2203523,48	Картометрический метод	2,50	-
18	424195	2203527,59	Картометрический метод	2,50	-
19	424205,4	2203513,33	Картометрический метод	2,50	-
20	424200,4	2203508,86	Картометрический метод	2,50	-
21	424235,11	2203463,72	Картометрический метод	2,50	-
22	424303,11	2203462,86	Картометрический метод	2,50	-
23	424306,27	2203460,13	Картометрический метод	2,50	-
1	424306,34	2203460,21	Картометрический метод	2,50	-
3. Сведения о характерных точках части (частей) границы объекта					
Обозначение характерных точек части границы	Координаты, м		Метод определения координат характерной точки	Средняя квадратическая погрешность положения характерной точки (Мт), м	Описание обозначения точки на местности (при наличии)
	X	Y			
1	2	3	4	5	6
Часть № -					
-	-	-	-	-	-

План границ объекта



Используемые условные знаки и обозначения:

Масштаб 1:2000

- 1 - характерная точка контура, сведения о которой позволяют однозначно определить её на местности
- - вновь образованная часть контура, сведения о которой достаточны для определения её местоположения

ОПИСАНИЕ МЕСТОПОЛОЖЕНИЯ ГРАНИЦ

5.6 Зона озелененных территорий специального назначения

(наименование объекта местоположение границ, которого описано (далее - объект)

Раздел 1

Сведения об объекте		
№ п/п	Характеристики объекта	Описание характеристик
1	2	3
1	Местоположение объекта	<i>Российская Федерация, Рязанская область, р-н Спасский, с/п Выжелесское, с Зыкеево</i>
2	Площадь объекта \pm величина погрешности определения площади ($P \pm \Delta P$)	<i>14233 кв.м. \pm 42 кв.м.</i>
3	Иные характеристики объекта	<i>Номер зоны: -</i>

Раздел 2

Сведения о местоположении границ объекта					
1. Система координат <u>МСК-62</u>					
2. Сведения о характерных точках границ объекта					
Обозначение характерных точек границ	Координаты, м		Метод определения координат характерной точки	Средняя квадратическая погрешность положения характерной точки (Мт), м	Описание обозначения точки на местности (при наличии)
	X	Y			
1	2	3	4	5	6
1	436321,68	2203932,69	Картометрический метод	2,50	-
2	436337,34	2203945,69	Картометрический метод	2,50	-
3	436368,89	2203985,29	Картометрический метод	2,50	-
4	436376,89	2203999,7	Картометрический метод	2,50	-
5	436379,78	2204015,92	Картометрический метод	2,50	-
6	436371,29	2204044,32	Картометрический метод	2,50	-
7	436354,17	2204066,93	Картометрический метод	2,50	-
8	436333,13	2204094,52	Картометрический метод	2,50	-
9	436321,38	2204103,57	Картометрический метод	2,50	-
10	436307,9	2204109,73	Картометрический метод	2,50	-
11	436293,36	2204112,69	Картометрический метод	2,50	-
12	436278,54	2204112,28	Картометрический метод	2,50	-
13	436275,01	2204066,19	Картометрический метод	2,50	-
14	436245,05	2204024,4	Картометрический метод	2,50	-
15	436240,24	2203978,9	Картометрический метод	2,50	-
16	436247,27	2203955,72	Картометрический метод	2,50	-
17	436264,46	2203939,98	Картометрический метод	2,50	-
18	436266,05	2203938,58	Картометрический метод	2,50	-
19	436284,1	2203928,89	Картометрический метод	2,50	-
20	436302,14	2203927	Картометрический метод	2,50	-
1	436321,68	2203932,69	Картометрический метод	2,50	-
21	436298,23	2203976,85	Картометрический метод	2,50	-
22	436329,78	2204016,45	Картометрический метод	2,50	-
23	436293,37	2204064,2	Картометрический метод	2,50	-
24	436251,59	2204019,56	Картометрический метод	2,50	-
21	436298,23	2203976,85	Картометрический метод	2,50	-
3. Сведения о характерных точках части (частей) границы объекта					
Обозначение характерных точек части границы	Координаты, м		Метод определения координат характерной точки	Средняя квадратическая погрешность положения характерной точки (Мт), м	Описание обозначения точки на местности (при наличии)
	X	Y			
1	2	3	4	5	6
Часть № =					
-	-	-	-	-	-

План границ объекта



Используемые условные знаки и обозначения:

Масштаб 1:5000

- 1 - характерная точка контура, сведения о которой позволяют однозначно определить её на местности
- - вновь образованная часть контура, сведения о которой достаточны для определения её местоположения

ОПИСАНИЕ МЕСТОПОЛОЖЕНИЯ ГРАНИЦ

5.6 Зона озелененных территорий специального назначения

(наименование объекта местоположение границ, которого описано (далее - объект)


Раздел 1

Сведения об объекте		
№ п/п	Характеристики объекта	Описание характеристик
1	2	3
1	Местоположение объекта	<i>Российская Федерация, Рязанская область, р-н Спасский, с/п Выжелесское, с Пванково</i>
2	Площадь объекта \pm величина погрешности определения площади ($P \pm \Delta P$)	<i>9172 кв.м. \pm 34 кв.м.</i>
3	Иные характеристики объекта	<i>Номер зоны:</i>

Раздел 2

Сведения о местоположении границ объекта					
1. Система координат <u>МСК-62</u>					
2. Сведения о характерных точках границ объекта					
Обозначение характерных точек границ	Координаты, м		Метод определения координат характерной точки	Средняя квадратическая погрешность положения характерной точки (Мт), м	Описание обозначения точки на местности (при наличии)
	X	Y			
1	2	3	4	5	6
1	429946,97	2208146,29	Картометрический метод	2,50	-
2	429996,84	2208217,53	Картометрический метод	2,50	-
3	430021,53	2208245,18	Картометрический метод	2,50	-
4	430012,97	2208261,18	Картометрический метод	2,50	-
5	429998,73	2208272,43	Картометрический метод	2,50	-
6	429959,83	2208293,46	Картометрический метод	2,50	-
7	429949,88	2208297,53	Картометрический метод	2,50	-
8	429913,49	2208259,56	Картометрический метод	2,50	-
9	429850,08	2208156,27	Картометрический метод	2,50	-
1	429946,97	2208146,29	Картометрический метод	2,50	-
10	429933,08	2208152,82	Картометрический метод	2,50	-
11	429974,95	2208228,45	Картометрический метод	2,50	-
12	429936,05	2208249,48	Картометрический метод	2,50	-
13	429908,16	2208226,26	Картометрический метод	2,50	-
14	429886,33	2208178,6	Картометрический метод	2,50	-
10	429933,08	2208152,82	Картометрический метод	2,50	-
3. Сведения о характерных точках части (частей) границы объекта					
Обозначение характерных точек части границы	Координаты, м		Метод определения координат характерной точки	Средняя квадратическая погрешность положения характерной точки (Мт), м	Описание обозначения точки на местности (при наличии)
	X	Y			
1	2	3	4	5	6
Часть № -					
-	-	-	-	-	-

План границ объекта



Используемые условные знаки и обозначения:

Масштаб 1:2000

- 1 - характерная точка контура, сведения о которой позволяют однозначно определить её на местности
- - вновь образованная часть контура, сведения о которой достаточны для определения её местоположения

ОПИСАНИЕ МЕСТОПОЛОЖЕНИЯ ГРАНИЦ

6.1 Зона кладбищ

(наименование объекта местоположение границ, которого описано (далее - объект))

Раздел 1

Сведения об объекте		
№ п/п	Характеристики объекта	Описание характеристик
1	2	3
1	Местоположение объекта	<i>Российская Федерация, Рязанская область, р-н Спасский, с/п Выжелесское, с Зыкеево</i>
2	Площадь объекта \pm величина погрешности определения площади ($P \pm \Delta P$)	<i>3407 кв.м. \pm 20 кв.м.</i>
3	Иные характеристики объекта	<i>Номер зоны: -</i>

Раздел 2

Сведения о местоположении границ объекта					
1. Система координат <i>МСК-62</i>					
2. Сведения о характерных точках границ объекта					
Обозначение характерных точек границ	Координаты, м		Метод определения координат характерной точки	Средняя квадратическая погрешность положения характерной точки (Мт), м	Описание обозначения точки на местности (при наличии)
	X	Y			
1	2	3	4	5	6
<i>1</i>	<i>436298,23</i>	<i>2203976,85</i>	<i>Картометрический метод</i>	<i>2,50</i>	-
<i>2</i>	<i>436329,78</i>	<i>2204016,45</i>	<i>Картометрический метод</i>	<i>2,50</i>	-
<i>3</i>	<i>436293,37</i>	<i>2204064,2</i>	<i>Картометрический метод</i>	<i>2,50</i>	-
<i>4</i>	<i>436251,59</i>	<i>2204019,56</i>	<i>Картометрический метод</i>	<i>2,50</i>	-
<i>1</i>	<i>436298,23</i>	<i>2203976,85</i>	<i>Картометрический метод</i>	<i>2,50</i>	-
3. Сведения о характерных точках части (частей) границы объекта					
Обозначение характерных точек части границы	Координаты, м		Метод определения координат характерной точки	Средняя квадратическая погрешность положения характерной точки (Мт), м	Описание обозначения точки на местности (при наличии)
	X	Y			
1	2	3	4	5	6
Часть № -					
-	-	-	-	-	-

План границ объекта



Используемые условные знаки и обозначения:

Масштаб 1:5000

- 1 - характерная точка контура, сведения о которой позволяют однозначно определить её на местности
- - вновь образованная часть контура, сведения о которой достаточны для определения её местоположения

ОПИСАНИЕ МЕСТОПОЛОЖЕНИЯ ГРАНИЦ

6.1 Зона кладбищ

(наименование объекта местоположение границ, которого описано (далее - объект))


Раздел 1

Сведения об объекте		
№ п/п	Характеристики объекта	Описание характеристик
1	2	3
1	Местоположение объекта	<i>Российская Федерация, Рязанская область, р-н Спасский, с/п Выжелесское, с Выжелес</i>
2	Площадь объекта \pm величина погрешности определения площади ($P \pm \Delta P$)	<i>7481 кв.м. \pm 30 кв.м.</i>
3	Иные характеристики объекта	<i>Номер зоны: -</i>

Раздел 2

Сведения о местоположении границ объекта					
1. Система координат <u>МСК-62</u>					
2. Сведения о характерных точках границ объекта					
Обозначение характерных точек границ	Координаты, м		Метод определения координат характерной точки	Средняя квадратическая погрешность положения характерной точки (Мт), м	Описание обозначения точки на местности (при наличии)
	X	Y			
1	2	3	4	5	6
1	424200,42	2203391,2	Картометрический метод	2,50	-
2	424235,11	2203463,72	Картометрический метод	2,50	-
3	424200,4	2203508,86	Картометрический метод	2,50	-
4	424205,4	2203513,33	Картометрический метод	2,50	-
5	424195	2203527,59	Картометрический метод	2,50	-
6	424189,12	2203523,48	Картометрический метод	2,50	-
7	424166,8	2203552,94	Картометрический метод	2,50	-
8	424137,45	2203490,52	Картометрический метод	2,50	-
9	424150,93	2203471,84	Картометрический метод	2,50	-
1	424200,42	2203391,2	Картометрический метод	2,50	-
3. Сведения о характерных точках части (частей) границы объекта					
Обозначение характерных точек части границы	Координаты, м		Метод определения координат характерной точки	Средняя квадратическая погрешность положения характерной точки (Мт), м	Описание обозначения точки на местности (при наличии)
	X	Y			
1	2	3	4	5	6
Часть № _					
-	-	-	-	-	-

План границ объекта



Используемые условные знаки и обозначения:

Масштаб 1:5000

- 1 - характерная точка контура, сведения о которой позволяют однозначно определить её на местности
- - вновь образованная часть контура, сведения о которой достаточны для определения её местоположения

ОПИСАНИЕ МЕСТОПОЛОЖЕНИЯ ГРАНИЦ

6.1 Зона кладбищ

(наименование объекта местоположение границ, которого описано (далее - объект))

Раздел 1

Сведения об объекте		
№ п/п	Характеристики объекта	Описание характеристик
1	2	3
1	Местоположение объекта	<i>Российская Федерация, Рязанская область, р-н Спасский, с/п Выжелесское, с Пванково</i>
2	Площадь объекта \pm величина погрешности определения площади ($P \pm \Delta P$)	<i>4620 кв.м. \pm 24 кв.м.</i>
3	Иные характеристики объекта	<i>Номер зоны:</i>

Раздел 2

Сведения о местоположении границ объекта					
1. Система координат <i>МСК-62</i>					
2. Сведения о характерных точках границ объекта					
Обозначение характерных точек границ	Координаты, м		Метод определения координат характерной точки	Средняя квадратическая погрешность положения характерной точки (Мт), м	Описание обозначения точки на местности (при наличии)
	X	Y			
1	2	3	4	5	6
1	429933,08	2208152,82	<i>Картометрический метод</i>	2,50	-
2	429974,95	2208228,45	<i>Картометрический метод</i>	2,50	-
3	429936,05	2208249,48	<i>Картометрический метод</i>	2,50	-
4	429908,16	2208226,26	<i>Картометрический метод</i>	2,50	-
5	429886,33	2208178,6	<i>Картометрический метод</i>	2,50	-
1	429933,08	2208152,82	<i>Картометрический метод</i>	2,50	-
3. Сведения о характерных точках части (частей) границы объекта					
Обозначение характерных точек части границы	Координаты, м		Метод определения координат характерной точки	Средняя квадратическая погрешность положения характерной точки (Мт), м	Описание обозначения точки на местности (при наличии)
	X	Y			
1	2	3	4	5	6
Часть № -					
-	-	-	-	-	-

План границ объекта



Используемые условные знаки и обозначения:

Масштаб 1:5000

- 1 - характерная точка контура, сведения о которой позволяют однозначно определить её на местности
- - вновь образованная часть контура, сведения о которой достаточны для определения её местоположения

ОПИСАНИЕ МЕСТОПОЛОЖЕНИЯ ГРАНИЦ

6.1 Зона кладбищ

(наименование объекта местоположение границ, которого описано (далее - объект))

Раздел 1

Сведения об объекте		
№ п/п	Характеристики объекта	Описание характеристик
1	2	3
1	Местоположение объекта	<i>Российская Федерация, Рязанская область, р-н Спасский, с/п Выжелесское</i>
2	Площадь объекта = величина погрешности определения площади ($P \pm \Delta P$)	<i>12375 кв.м. \pm 75 кв.м.</i>
3	Иные характеристики объекта	<i>Номер зоны: -</i>


Раздел 2

Сведения о местоположении границ объекта					
1. Система координат <u>МСК-62</u>					
2. Сведения о характерных точках границ объекта					
Обозначение характерных точек границ	Координаты, м		Метод определения координат характерной точки	Средняя квадратическая погрешность положения характерной точки (Мт), м	Описание обозначения точки на местности (при наличии)
	X	Y			
1	2	3	4	5	6
ЗУ1(1)					
1	420577,68	2196076,01	Картометрический метод	2,50	-
2	420458,29	2196032,63	Картометрический метод	2,50	-
3	420480,19	2196005,33	Картометрический метод	2,50	-
4	420586	2196042,02	Картометрический метод	2,50	-
1	420577,68	2196076,01	Картометрический метод	2,50	-
ЗУ1(2)					
5	421010,22	2195433,68	Картометрический метод	2,50	-
6	421020,92	2195445,07	Картометрический метод	2,50	-
7	421017,97	2195446,9	Картометрический метод	2,50	-
8	420988,26	2195444,59	Картометрический метод	2,50	-
9	420975,94	2195443,91	Картометрический метод	2,50	-
10	420964,14	2195438,14	Картометрический метод	2,50	-
11	420960,43	2195435,47	Картометрический метод	2,50	-
12	420959,93	2195424,3	Картометрический метод	2,50	-
13	420961,01	2195422,02	Картометрический метод	2,50	-
14	420968,32	2195415,62	Картометрический метод	2,50	-
15	420970,6	2195414,29	Картометрический метод	2,50	-
16	420975,66	2195413,95	Картометрический метод	2,50	-
17	420979,88	2195415,67	Картометрический метод	2,50	-
5	421010,22	2195433,68	Картометрический метод	2,50	-
ЗУ1(3)					
18	434060,16	2200371,48	Картометрический метод	2,50	-
19	434083,19	2200444,03	Картометрический метод	2,50	-
20	433988,19	2200443,87	Картометрический метод	2,50	-
21	433990,47	2200419,3	Картометрический метод	2,50	-
22	434029,55	2200417,18	Картометрический метод	2,50	-
23	434031,2	2200369,24	Картометрический метод	2,50	-
18	434060,16	2200371,48	Картометрический метод	2,50	-
ЗУ1(4)					
24	430732,81	2208647,8	Картометрический метод	2,50	-
25	430731,07	2208693,89	Картометрический метод	2,50	-
26	430664,49	2208686,96	Картометрический метод	2,50	-
27	430670,24	2208639,1	Картометрический метод	2,50	-
24	430732,81	2208647,8	Картометрический метод	2,50	-
3. Сведения о характерных точках части (частей) границы объекта					

Сведения о местоположении границ объекта

Обозначение характерных точек части границы	Координаты, м		Метод определения координат характерной точки	Средняя квадратическая погрешность положения характерной точки (Мг), м	Описание обозначения точки на местности (при наличии)
	X	Y			
1	2	3	4	5	6
Часть № -					
-	-	-	-	-	-

План границ объекта



Используемые условные знаки и обозначения:

Масштаб 1:5000

- 1 - характерная точка контура, сведения о которой позволяют однозначно определить её на местности
- - вновь образованная часть контура, сведения о которой достаточны для определения её местоположения

План границ объекта



Используемые условные знаки и обозначения:

Масштаб 1:20000

- 1 - характерная точка контура, сведения о которой позволяют однозначно определить её на местности
- - вновь образованная часть контура, сведения о которой достаточны для определения её местоположения