



## ГЛАВНОЕ УПРАВЛЕНИЕ АРХИТЕКТУРЫ И ГРАДОСТРОИТЕЛЬСТВА РЯЗАНСКОЙ ОБЛАСТИ

### ПО С Т А Н О В Л Е Н И Е

«05» октября 2022 г.

№ 572-п

Об утверждении изменений в правила землепользования и застройки  
муниципального образования – Полянское сельское поселение Рязанского  
муниципального района Рязанской области

На основании статьи 32 Градостроительного кодекса Российской Федерации, статьи 2 Закона Рязанской области от 28.12.2018 № 106-ОЗ «О перераспределении отдельных полномочий в области градостроительной деятельности между органами местного самоуправления муниципальных образований Рязанской области и органами государственной власти Рязанской области», с учетом заключения о результатах общественных обсуждений от 05.09.2022 по проекту внесения изменений в правила землепользования и застройки муниципального образования – Полянское сельское поселение Рязанского муниципального района Рязанской области, руководствуясь постановлением Правительства Рязанской области от 06.08.2008 № 153 «Об утверждении Положения о главном управлении архитектуры и градостроительства Рязанской области», на основании распоряжения Губернатора Рязанской области от 22.09.2022 № 372-рг, главное управление архитектуры и градостроительства Рязанской области ПОСТАНОВЛЯЕТ:

1. Утвердить прилагаемые изменения в правила землепользования и застройки муниципального образования – Полянское сельское поселение Рязанского муниципального района Рязанской области, утвержденные постановлением главного управления архитектуры и градостроительства Рязанской области от 23.12.2019 № 471-п «Об утверждении Правил землепользования и застройки муниципального образования - Полянское сельское поселение Рязанского муниципального района Рязанской области» (в редакции постановления Главархитектуры Рязанской области от 14.10.2020 № 657-п, с изменениями, внесенными Постановлением Главархитектуры Рязанской области от 18.05.2022 № 251-п, от 27.09.2022 № 543-п).

2. Настоящее постановление вступает в силу со дня его официального опубликования.

3. Государственному казенному учреждению Рязанской области «Центр градостроительного развития Рязанской области» обеспечить доступ к изменениям в правила землепользования и застройки муниципального образования – Полянское сельское поселение Рязанского муниципального района Рязанской области в федеральной государственной информационной системе территориального планирования и размещение в государственных информационных системах обеспечения градостроительной деятельности в соответствии с требованиями Градостроительного кодекса Российской Федерации.

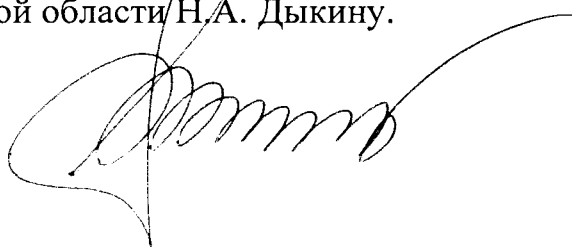
4. Отделу кадровой работы и делопроизводства обеспечить опубликование настоящего постановления в сетевом издании «Рязанские ведомости» ([www.rv-ryazan.ru](http://www.rv-ryazan.ru)) и на официальном интернет-портале правовой информации ([www.pravo.gov.ru](http://www.pravo.gov.ru)) в течение двух дней со дня его издания.

5. Отделу информационного обеспечения градостроительной деятельности разместить настоящее постановление на официальном сайте главного управления архитектуры и градостроительства Рязанской области в сети «Интернет».

6. Предложить главе муниципального образования – Рязанский муниципальный район Рязанской области, главе муниципального образования – Полянское сельское поселение Рязанского муниципального района Рязанской области обеспечить размещение настоящего постановления на официальном сайте муниципального образования в сети «Интернет», публикацию в средствах массовой информации.

7. Контроль за исполнением настоящего постановления возложить на заместителя начальника главного управления архитектуры и градостроительства Рязанской области Н.А. Дыкину.

И.о. начальника



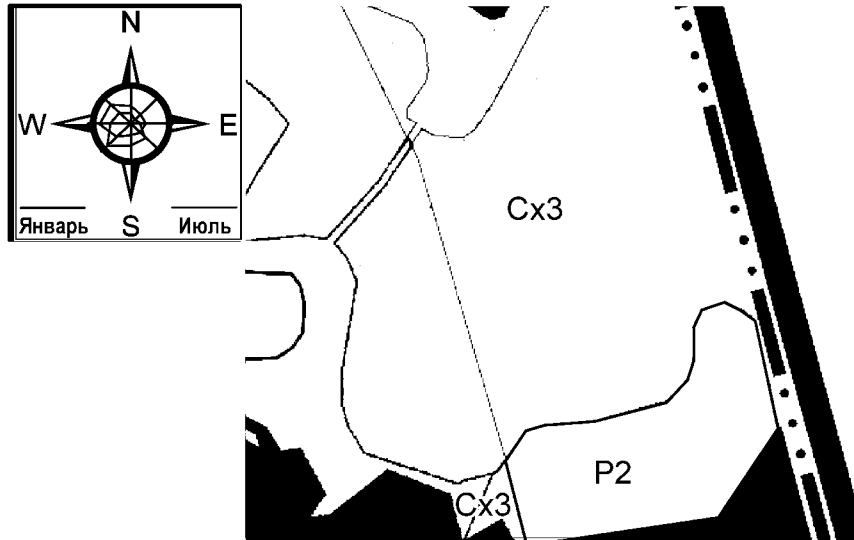
Р.В. Шашкин



# ВНЕСЕНИЕ ИЗМЕНЕНИЙ В ПРАВИЛА ЗЕМЛЕПОЛЬЗОВАНИЯ И ЗАСТРОЙКИ МУНИЦИПАЛЬНОГО ОБРАЗОВАНИЯ - ПОЛЯНСКОЕ СЕЛЬСКОЕ ПОСЕЛЕНИЕ РЯЗАНСКОГО МУНИЦИПАЛЬНОГО РАЙОНА РЯЗАНСКОЙ ОБЛАСТИ

Фрагмент карты градостроительного зонирования правил землепользования  
и застройки в новой редакции

Приложение № 1  
к постановлению главного управления  
архитектуры и градостроительства  
Рязанской области  
от 05.10.2022 № 572-п







**Границы единиц административно-территориального  
деления Российской Федерации (линия)**


— · · — Граница населенного пункта

**Автомобильные дороги**

▬ Автомобильные дороги регионального или межмуниципального значения

**Территориальные зоны**

-  Многофункциональная общественно-деловая зона (O1)
-  Зона сельскохозяйственных угодий (Сх1)
-  Производственная зона сельскохозяйственных предприятий (Сх3)
-  Зона отдыха (P2)



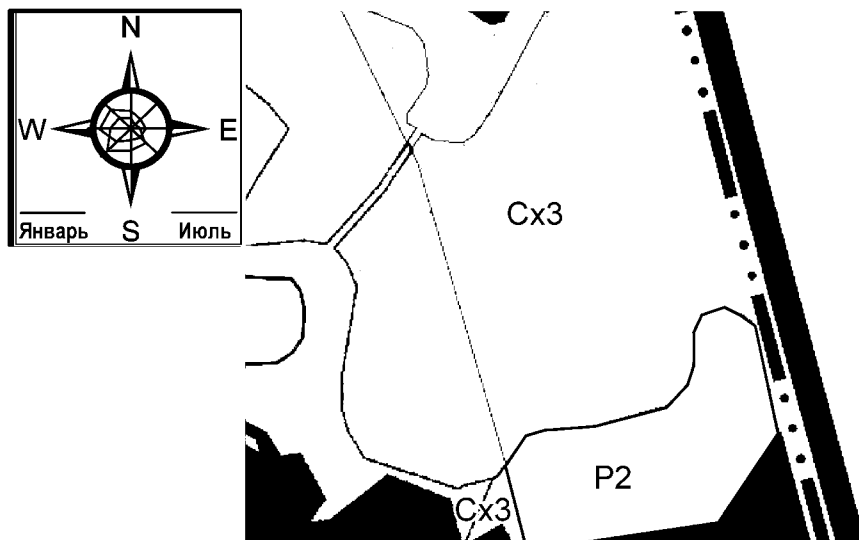
1:5 000



# ВНЕСЕНИЕ ИЗМЕНЕНИЙ В ПРАВИЛА ЗЕМЛЕПОЛЬЗОВАНИЯ И ЗАСТРОЙКИ МУНИЦИПАЛЬНОГО ОБРАЗОВАНИЯ - ПОЛЯНСКОЕ СЕЛЬСКОЕ ПОСЕЛЕНИЕ РЯЗАНСКОГО МУНИЦИПАЛЬНОГО РАЙОНА РЯЗАНСКОЙ ОБЛАСТИ

Фрагмент карты зон с особыми условиями использования территории  
поселения правил землепользования и застройки в новой редакции

Приложение № 2  
к постановлению главного управления архитектуры и  
градостроительства  
Рязанской области  
от 05.10.2022 № 572-п







**Границы единиц административно-территориального  
деления Российской Федерации (линия)**


— · · · — Граница населенного пункта

**Автомобильные дороги**

▬ Автомобильные дороги регионального или межмуниципального значения

**Территориальные зоны**

-  Многофункциональная общественно-деловая зона (O1)
-  Зона сельскохозяйственных угодий (Сх1)
-  Производственная зона сельскохозяйственных предприятий (Сх3)
-  Зона отдыха (P2)



1:5 000

Приложение № 3  
к постановлению главного  
управления архитектуры и  
градостроительства  
Рязанской области  
от 05.10.2022 № 572-п

Графическое описание местоположения границ  
территориальных зон, перечень координат характерных точек  
этих границ муниципального образования - Полянское  
сельское поселение Рязанского муниципального  
района Рязанской области

## ОПИСАНИЕ МЕСТОПОЛОЖЕНИЯ ГРАНИЦ

СХ-3. Производственная зона сельскохозяйственных предприятий

(наименование объекта местоположение границ, которого описано (далее - объект))

## Раздел 1

Сведения об объекте		
№ п/п	Характеристики объекта	Описание характеристик
1	2	3
1	Местоположение объекта	<i>Рязанская область, р-н Рязанский, с/п Полянское</i>
2	Площадь объекта ± величина погрешности определения площади (Р = Дельта Р)	<i>9741910кв.м. + 2241кв.м.</i>
3	Иные характеристики объекта	<i>ОКАТО 61234883000 ОКТМО 61634483000</i>

## Раздел 2

Сведения о местоположении границ объекта					
1. Система координат <i>МСК-62</i>					
2. Сведения о характерных точках границ объекта					
Обозначение характерных точек границ	Координаты, м		Метод определения координат характерной точки	Средняя квадратическая погрешность положения характерной точки (М), м	Описание обозначения точки на местности (при наличии)
	X	Y			
1	2	3	4	5	6
<i>ЗУ1</i>					
1	456031,00	1337395,32	<i>Картометрический метод</i>	2,50	-
2	456178,46	1337485,29	<i>Картометрический метод</i>	2,50	-
3	456215,50	1337507,67	<i>Картометрический метод</i>	2,50	-
4	456224,90	1337515,70	<i>Картометрический метод</i>	2,50	-
5	456231,77	1337522,93	<i>Картометрический метод</i>	2,50	-
6	456234,80	1337527,95	<i>Картометрический метод</i>	2,50	-
7	456216,84	1337528,74	<i>Картометрический метод</i>	2,50	-
8	456165,74	1337536,02	<i>Картометрический метод</i>	2,50	-
9	455889,52	1337575,38	<i>Картометрический метод</i>	2,50	-
10	455413,80	1337703,22	<i>Картометрический метод</i>	2,50	-
11	455368,05	1337710,76	<i>Картометрический метод</i>	2,50	-
12	455368,16	1337703,19	<i>Картометрический метод</i>	2,50	-
13	455383,38	1337699,79	<i>Картометрический метод</i>	2,50	-
14	455453,15	1337684,55	<i>Картометрический метод</i>	2,50	-
15	455460,74	1337674,32	<i>Картометрический метод</i>	2,50	-
16	455465,94	1337661,05	<i>Картометрический метод</i>	2,50	-
17	455460,53	1337645,21	<i>Картометрический метод</i>	2,50	-
18	455447,24	1337637,38	<i>Картометрический метод</i>	2,50	-
19	455426,23	1337637,95	<i>Картометрический метод</i>	2,50	-
20	455406,05	1337633,13	<i>Картометрический метод</i>	2,50	-
21	455388,87	1337616,65	<i>Картометрический метод</i>	2,50	-
22	455372,54	1337555,91	<i>Картометрический метод</i>	2,50	-
23	455369,61	1337518,89	<i>Картометрический метод</i>	2,50	-
24	455364,22	1337505,69	<i>Картометрический метод</i>	2,50	-
25	455342,94	1337489,47	<i>Картометрический метод</i>	2,50	-
26	455274,89	1337506,60	<i>Картометрический метод</i>	2,50	-
27	455280,79	1337494,46	<i>Картометрический метод</i>	2,50	-
28	455296,13	1337485,81	<i>Картометрический метод</i>	2,50	-
29	455278,39	1337455,21	<i>Картометрический метод</i>	2,50	-
30	455332,28	1337479,47	<i>Картометрический метод</i>	2,50	-
31	455326,81	1337455,70	<i>Картометрический метод</i>	2,50	-
32	455323,59	1337451,92	<i>Картометрический метод</i>	2,50	-
33	455348,39	1337377,40	<i>Картометрический метод</i>	2,50	-
34	455369,35	1337365,30	<i>Картометрический метод</i>	2,50	-
35	455384,87	1337360,89	<i>Картометрический метод</i>	2,50	-
36	455392,18	1337359,57	<i>Картометрический метод</i>	2,50	-
37	455415,76	1337360,35	<i>Картометрический метод</i>	2,50	-
38	455472,51	1337370,11	<i>Картометрический метод</i>	2,50	-
39	455483,98	1337371,62	<i>Картометрический метод</i>	2,50	-
40	455503,12	1337363,13	<i>Картометрический метод</i>	2,50	-
41	455513,91	1337353,74	<i>Картометрический метод</i>	2,50	-
42	455559,62	1337394,54	<i>Картометрический метод</i>	2,50	-
43	455590,28	1337414,82	<i>Картометрический метод</i>	2,50	-
44	455596,51	1337411,73	<i>Картометрический метод</i>	2,50	-

Сведения о местоположении границ объекта					
45	455562,67	1337389,39	Картометрический метод	2,50	-
46	455516,97	1337348,27	Картометрический метод	2,50	-
47	455519,17	1337330,41	Картометрический метод	2,50	-
48	455513,25	1337265,25	Картометрический метод	2,50	-
49	455523,10	1337267,14	Картометрический метод	2,50	-
50	455567,88	1337292,62	Картометрический метод	2,50	-
51	455607,40	1337318,11	Картометрический метод	2,50	-
52	455627,54	1337301,71	Картометрический метод	2,50	-
53	455658,29	1337263,40	Картометрический метод	2,50	-
54	455692,68	1337213,06	Картометрический метод	2,50	-
55	455701,41	1337198,17	Картометрический метод	2,50	-
56	455717,65	1337206,32	Картометрический метод	2,50	-
57	455751,90	1337224,86	Картометрический метод	2,50	-
58	455779,94	1337241,17	Картометрический метод	2,50	-
59	455820,27	1337266,56	Картометрический метод	2,50	-
60	455952,23	1337347,01	Картометрический метод	2,50	-
1	456031,00	1337395,32	Картометрический метод	2,50	-
61	455717,22	1337438,80	Картометрический метод	2,50	-
62	455727,87	1337451,72	Картометрический метод	2,50	-
63	455722,31	1337459,27	Картометрический метод	2,50	-
64	455727,34	1337464,47	Картометрический метод	2,50	-
65	455736,90	1337453,76	Картометрический метод	2,50	-
66	455743,66	1337456,09	Картометрический метод	2,50	-
67	455747,95	1337460,68	Картометрический метод	2,50	-
68	455752,37	1337467,37	Картометрический метод	2,50	-
69	455745,68	1337486,09	Картометрический метод	2,50	-
70	455728,25	1337519,86	Картометрический метод	2,50	-
71	455721,13	1337532,64	Картометрический метод	2,50	-
72	455681,95	1337510,82	Картометрический метод	2,50	-
73	455693,51	1337498,90	Картометрический метод	2,50	-
74	455724,71	1337467,08	Картометрический метод	2,50	-
75	455719,31	1337461,53	Картометрический метод	2,50	-
76	455709,85	1337468,86	Картометрический метод	2,50	-
77	455706,67	1337469,24	Картометрический метод	2,50	-
78	455699,26	1337468,83	Картометрический метод	2,50	-
79	455694,13	1337467,10	Картометрический метод	2,50	-
80	455692,02	1337458,69	Картометрический метод	2,50	-
81	455694,57	1337453,33	Картометрический метод	2,50	-
82	455700,79	1337443,88	Картометрический метод	2,50	-
83	455704,69	1337438,49	Картометрический метод	2,50	-
61	455717,22	1337438,80	Картометрический метод	2,50	-
ЗУ2					
84	455100,41	1331670,01	Картометрический метод	2,50	-
85	455128,31	1332482,52	Картометрический метод	2,50	-
86	455134,06	1332650,71	Картометрический метод	2,50	-
87	455134,19	1332655,75	Картометрический метод	2,50	-
88	455139,11	1332816,03	Картометрический метод	2,50	-
89	455143,57	1332961,16	Картометрический метод	2,50	-
90	455152,03	1333236,46	Картометрический метод	2,50	-
91	454943,28	1333461,91	Картометрический метод	2,50	-
92	454828,15	1333596,44	Картометрический метод	2,50	-
93	454772,07	1333657,66	Картометрический метод	2,50	-
94	454738,25	1333694,58	Картометрический метод	2,50	-
95	454714,76	1333698,33	Картометрический метод	2,50	-
96	454584,13	1333687,37	Картометрический метод	2,50	-
97	454544,84	1333695,72	Картометрический метод	2,50	-
98	454521,45	1333658,88	Картометрический метод	2,50	-
99	454400,64	1333672,59	Картометрический метод	2,50	-
100	454288,33	1333705,49	Картометрический метод	2,50	-
101	454292,54	1333739,50	Картометрический метод	2,50	-

Сведения о местоположении границ объекта					
102	454161,31	1333768,41	Картометрический метод	2,50	-
103	454132,57	1333773,48	Картометрический метод	2,50	-
104	454121,51	1333786,17	Картометрический метод	2,50	-
105	454052,29	1333833,11	Картометрический метод	2,50	-
106	453977,37	1333888,93	Картометрический метод	2,50	-
107	453943,52	1333899,78	Картометрический метод	2,50	-
108	453921,36	1333906,87	Картометрический метод	2,50	-
109	453851,84	1333889,47	Картометрический метод	2,50	-
110	453840,70	1333876,06	Картометрический метод	2,50	-
111	453773,36	1333867,54	Картометрический метод	2,50	-
112	453738,66	1333861,69	Картометрический метод	2,50	-
113	453742,85	1333694,30	Картометрический метод	2,50	-
114	453838,11	1333699,48	Картометрический метод	2,50	-
115	453850,28	1333700,03	Картометрический метод	2,50	-
116	453889,90	1333701,99	Картометрический метод	2,50	-
117	453919,13	1333701,50	Картометрический метод	2,50	-
118	453953,60	1333702,96	Картометрический метод	2,50	-
119	453960,05	1333702,88	Картометрический метод	2,50	-
120	453993,50	1333702,46	Картометрический метод	2,50	-
121	454071,18	1333691,26	Картометрический метод	2,50	-
122	454101,36	1333692,90	Картометрический метод	2,50	-
123	454133,98	1333694,67	Картометрический метод	2,50	-
124	454212,23	1333678,58	Картометрический метод	2,50	-
125	454257,90	1333681,49	Картометрический метод	2,50	-
126	454282,08	1333678,56	Картометрический метод	2,50	-
127	454361,76	1333618,80	Картометрический метод	2,50	-
128	454415,82	1333589,58	Картометрический метод	2,50	-
129	454487,83	1333610,77	Картометрический метод	2,50	-
130	454508,88	1333479,82	Картометрический метод	2,50	-
131	454436,41	1333466,18	Картометрический метод	2,50	-
132	454414,39	1333586,94	Картометрический метод	2,50	-
133	454360,23	1333616,22	Картометрический метод	2,50	-
134	454281,32	1333675,63	Картометрический метод	2,50	-
135	454257,95	1333678,49	Картометрический метод	2,50	-
136	454212,22	1333675,57	Картометрический метод	2,50	-
137	454133,94	1333691,66	Картометрический метод	2,50	-
138	454071,19	1333688,26	Картометрический метод	2,50	-
139	453993,16	1333699,48	Картометрический метод	2,50	-
140	453953,60	1333699,96	Картометрический метод	2,50	-
141	453919,12	1333698,50	Картометрический метод	2,50	-
142	453889,90	1333698,99	Картометрический метод	2,50	-
143	453850,42	1333697,04	Картометрический метод	2,50	-
144	453837,84	1333696,46	Картометрический метод	2,50	-
145	453742,88	1333692,38	Картометрический метод	2,50	-
146	453729,20	1332810,22	Картометрический метод	2,50	-
147	453813,74	1332814,57	Картометрический метод	2,50	-
148	453813,77	1332814,57	Картометрический метод	2,50	-
149	453861,75	1332816,17	Картометрический метод	2,50	-
150	453996,35	1332822,55	Картометрический метод	2,50	-
151	453996,37	1332822,55	Картометрический метод	2,50	-
152	454189,76	1332830,14	Картометрический метод	2,50	-
153	454189,78	1332830,14	Картометрический метод	2,50	-
154	454332,49	1332833,93	Картометрический метод	2,50	-
155	454332,59	1332829,93	Картометрический метод	2,50	-
156	454189,90	1332826,14	Картометрический метод	2,50	-
157	453996,53	1332818,56	Картометрический метод	2,50	-
158	453861,90	1332812,17	Картометрический метод	2,50	-
159	453813,92	1332810,57	Картометрический метод	2,50	-
160	453728,99	1332806,20	Картометрический метод	2,50	-
161	453726,21	1332487,87	Картометрический метод	2,50	-
162	452748,39	1332493,40	Картометрический метод	2,50	-

Сведения о местоположении границ объекта					
163	452709,09	1332493,62	Картометрический метод	2,50	-
164	452706,89	1332457,22	Картометрический метод	2,50	-
165	452658,20	1332367,48	Картометрический метод	2,50	-
166	452544,48	1332321,35	Картометрический метод	2,50	-
167	452589,79	1332239,22	Картометрический метод	2,50	-
168	452681,49	1332172,30	Картометрический метод	2,50	-
169	452908,73	1332105,69	Картометрический метод	2,50	-
170	452908,73	1332043,15	Картометрический метод	2,50	-
171	452931,12	1331995,16	Картометрический метод	2,50	-
172	452934,64	1331936,83	Картометрический метод	2,50	-
173	452930,01	1331909,29	Картометрический метод	2,50	-
174	452897,51	1331886,33	Картометрический метод	2,50	-
175	452826,96	1331847,24	Картометрический метод	2,50	-
176	452767,86	1331803,34	Картометрический метод	2,50	-
177	452729,08	1331761,39	Картометрический метод	2,50	-
178	452732,13	1331733,08	Картометрический метод	2,50	-
179	452765,49	1331697,27	Картометрический метод	2,50	-
180	452905,80	1331636,41	Картометрический метод	2,50	-
181	452970,37	1331639,27	Картометрический метод	2,50	-
182	453046,45	1331728,59	Картометрический метод	2,50	-
183	453105,16	1331751,12	Картометрический метод	2,50	-
184	453364,03	1331869,85	Картометрический метод	2,50	-
185	453518,22	1331899,83	Картометрический метод	2,50	-
186	453601,46	1331909,44	Картометрический метод	2,50	-
187	453765,29	1331861,88	Картометрический метод	2,50	-
188	453869,66	1331900,75	Картометрический метод	2,50	-
189	453921,20	1331901,65	Картометрический метод	2,50	-
190	453962,42	1331886,12	Картометрический метод	2,50	-
191	453992,55	1331833,41	Картометрический метод	2,50	-
192	453997,66	1331731,96	Картометрический метод	2,50	-
193	454011,44	1331698,06	Картометрический метод	2,50	-
194	454055,71	1331675,58	Картометрический метод	2,50	-
195	454101,36	1331682,25	Картометрический метод	2,50	-
196	454148,34	1331709,88	Картометрический метод	2,50	-
197	454209,68	1331784,23	Картометрический метод	2,50	-
198	454268,64	1331815,34	Картометрический метод	2,50	-
199	454312,84	1331815,90	Картометрический метод	2,50	-
200	454332,70	1331798,55	Картометрический метод	2,50	-
201	454336,75	1331758,27	Картометрический метод	2,50	-
202	454368,17	1331707,09	Картометрический метод	2,50	-
203	454369,94	1331686,23	Картометрический метод	2,50	-
204	454342,63	1331669,03	Картометрический метод	2,50	-
205	454322,61	1331713,25	Картометрический метод	2,50	-
206	454293,34	1331707,64	Картометрический метод	2,50	-
207	454286,68	1331687,30	Картометрический метод	2,50	-
208	454402,21	1331440,80	Картометрический метод	2,50	-
209	454423,20	1331439,10	Картометрический метод	2,50	-
210	454487,89	1331452,59	Картометрический метод	2,50	-
211	454533,75	1331489,78	Картометрический метод	2,50	-
212	454610,35	1331539,80	Картометрический метод	2,50	-
213	454637,65	1331582,39	Картометрический метод	2,50	-
214	454694,68	1331633,59	Картометрический метод	2,50	-
215	454789,89	1331695,12	Картометрический метод	2,50	-
216	454898,49	1331702,03	Картометрический метод	2,50	-
217	455020,43	1331685,81	Картометрический метод	2,50	-
218	455082,44	1331654,24	Картометрический метод	2,50	-
84	455100,41	1331670,01	Картометрический метод	2,50	-
219	454236,82	1332211,09	Картометрический метод	2,50	-
220	454231,39	1332260,72	Картометрический метод	2,50	-
221	454218,52	1332282,90	Картометрический метод	2,50	-

Сведения о местоположении границ объекта					
222	454199,68	1332280,50	Картометрический метод	2,50	-
223	454207,65	1332231,21	Картометрический метод	2,50	-
224	454218,71	1332209,42	Картометрический метод	2,50	-
219	454236,82	1332211,09	Картометрический метод	2,50	-
225	454324,69	1332430,86	Картометрический метод	2,50	-
226	454362,33	1332496,30	Картометрический метод	2,50	-
227	454410,52	1332513,00	Картометрический метод	2,50	-
228	454414,79	1332604,59	Картометрический метод	2,50	-
229	454388,45	1332613,85	Картометрический метод	2,50	-
230	454423,88	1332683,46	Картометрический метод	2,50	-
231	454369,00	1332711,38	Картометрический метод	2,50	-
232	454294,90	1332569,14	Картометрический метод	2,50	-
233	454354,96	1332542,29	Картометрический метод	2,50	-
234	454327,89	1332484,46	Картометрический метод	2,50	-
235	454296,74	1332419,00	Картометрический метод	2,50	-
236	454271,87	1332386,46	Картометрический метод	2,50	-
237	454201,59	1332367,33	Картометрический метод	2,50	-
238	454177,90	1332362,03	Картометрический метод	2,50	-
239	454174,34	1332349,13	Картометрический метод	2,50	-
240	454191,35	1332331,60	Картометрический метод	2,50	-
241	454206,38	1332306,88	Картометрический метод	2,50	-
242	454282,02	1332252,75	Картометрический метод	2,50	-
243	454290,45	1332271,17	Картометрический метод	2,50	-
244	454222,01	1332315,82	Картометрический метод	2,50	-
245	454211,66	1332336,52	Картометрический метод	2,50	-
246	454229,21	1332359,56	Картометрический метод	2,50	-
247	454293,52	1332385,32	Картометрический метод	2,50	-
225	454324,69	1332430,86	Картометрический метод	2,50	-
248	454431,55	1331700,89	Картометрический метод	2,50	-
249	454408,99	1331786,13	Картометрический метод	2,50	-
250	454377,80	1331778,02	Картометрический метод	2,50	-
251	454402,14	1331689,17	Картометрический метод	2,50	-
248	454431,55	1331700,89	Картометрический метод	2,50	-
252	454512,47	1333355,93	Картометрический метод	2,50	-
253	454527,17	1333370,52	Картометрический метод	2,50	-
254	454524,90	1333406,87	Картометрический метод	2,50	-
255	454495,73	1333405,92	Картометрический метод	2,50	-
256	454492,12	1333377,10	Картометрический метод	2,50	-
257	454489,27	1333360,24	Картометрический метод	2,50	-
252	454512,47	1333355,93	Картометрический метод	2,50	-
258	454974,57	1332810,04	Картометрический метод	2,50	-
259	454957,54	1332830,48	Картометрический метод	2,50	-
260	454931,38	1332849,10	Картометрический метод	2,50	-
261	454857,75	1332868,22	Картометрический метод	2,50	-
262	454822,89	1332877,27	Картометрический метод	2,50	-
263	454785,51	1332902,32	Картометрический метод	2,50	-
264	454759,03	1332941,64	Картометрический метод	2,50	-
265	454736,31	1332959,52	Картометрический метод	2,50	-
266	454735,19	1333148,20	Картометрический метод	2,50	-
267	454754,82	1333253,79	Картометрический метод	2,50	-
268	454737,65	1333262,86	Картометрический метод	2,50	-
269	454719,23	1333191,59	Картометрический метод	2,50	-
270	454683,59	1333251,72	Картометрический метод	2,50	-
271	454673,48	1333293,19	Картометрический метод	2,50	-
272	454681,83	1333362,91	Картометрический метод	2,50	-
273	454668,30	1333375,47	Картометрический метод	2,50	-
274	454647,80	1333267,06	Картометрический метод	2,50	-

Сведения о местоположении границ объекта					
275	454689,98	1333168,65	Картометрический метод	2,50	-
276	454717,93	1333133,11	Картометрический метод	2,50	-
277	454723,04	1333015,01	Картометрический метод	2,50	-
278	454718,39	1332975,48	Картометрический метод	2,50	-
279	454695,09	1332957,78	Картометрический метод	2,50	-
280	454654,19	1332869,60	Картометрический метод	2,50	-
281	454583,90	1332810,81	Картометрический метод	2,50	-
282	454552,37	1332746,13	Картометрический метод	2,50	-
283	454550,43	1332653,27	Картометрический метод	2,50	-
284	454476,39	1332620,65	Картометрический метод	2,50	-
285	454479,17	1332611,75	Картометрический метод	2,50	-
286	454554,20	1332646,81	Картометрический метод	2,50	-
287	454559,28	1332659,94	Картометрический метод	2,50	-
288	454559,67	1332708,18	Картометрический метод	2,50	-
289	454560,07	1332746,40	Картометрический метод	2,50	-
290	454587,42	1332781,18	Картометрический метод	2,50	-
291	454664,10	1332854,58	Картометрический метод	2,50	-
292	454669,14	1332864,48	Картометрический метод	2,50	-
293	454683,57	1332915,76	Картометрический метод	2,50	-
294	454711,68	1332958,96	Картометрический метод	2,50	-
295	454729,57	1332932,68	Картометрический метод	2,50	-
296	454746,89	1332928,70	Картометрический метод	2,50	-
297	454753,52	1332918,80	Картометрический метод	2,50	-
298	454754,05	1332917,08	Картометрический метод	2,50	-
299	454762,32	1332905,51	Картометрический метод	2,50	-
300	454762,47	1332905,41	Картометрический метод	2,50	-
301	454766,54	1332899,33	Картометрический метод	2,50	-
302	454818,33	1332862,66	Картометрический метод	2,50	-
303	454913,30	1332831,51	Картометрический метод	2,50	-
304	454962,27	1332808,46	Картометрический метод	2,50	-
258	454974,57	1332810,04	Картометрический метод	2,50	-
ЗУ3					
305	451524,18	1335479,13	Картометрический метод	2,50	-
306	451542,01	1335514,61	Картометрический метод	2,50	-
307	451516,42	1335520,74	Картометрический метод	2,50	-
308	451504,41	1335566,41	Картометрический метод	2,50	-
309	451576,30	1335660,38	Картометрический метод	2,50	-
310	451658,61	1335745,25	Картометрический метод	2,50	-
311	451770,91	1335837,15	Картометрический метод	2,50	-
312	451666,32	1335885,18	Картометрический метод	2,50	-
313	451642,50	1335907,66	Картометрический метод	2,50	-
314	451605,68	1335894,30	Картометрический метод	2,50	-
315	451344,83	1335771,53	Картометрический метод	2,50	-
316	451348,90	1335763,02	Картометрический метод	2,50	-
317	451239,11	1335711,02	Картометрический метод	2,50	-
318	451236,47	1335705,44	Картометрический метод	2,50	-
319	451288,75	1335260,18	Картометрический метод	2,50	-
320	451312,82	1335279,33	Картометрический метод	2,50	-
321	451330,26	1335326,70	Картометрический метод	2,50	-
322	451355,16	1335354,54	Картометрический метод	2,50	-
323	451359,16	1335381,57	Картометрический метод	2,50	-
324	451390,89	1335435,00	Картометрический метод	2,50	-
305	451524,18	1335479,13	Картометрический метод	2,50	-
ЗУ4					
325	451253,62	1335199,17	Картометрический метод	2,50	-
326	451196,42	1335685,93	Картометрический метод	2,50	-
327	451192,65	1335688,96	Картометрический метод	2,50	-
328	451095,90	1335643,17	Картометрический метод	2,50	-
329	451090,48	1335654,63	Картометрический метод	2,50	-
330	450911,70	1335573,57	Картометрический метод	2,50	-
331	450798,36	1335546,25	Картометрический метод	2,50	-

Сведения о местоположении границ объекта					
332	450239,59	1335411,56	Картометрический метод	2,50	-
333	450182,11	1335280,56	Картометрический метод	2,50	-
334	450064,75	1335208,31	Картометрический метод	2,50	-
335	449920,95	1335092,06	Картометрический метод	2,50	-
336	450056,21	1335063,78	Картометрический метод	2,50	-
337	450162,96	1335116,18	Картометрический метод	2,50	-
338	450314,05	1335140,45	Картометрический метод	2,50	-
339	450435,00	1335185,15	Картометрический метод	2,50	-
340	450557,83	1335299,85	Картометрический метод	2,50	-
341	450567,32	1335330,95	Картометрический метод	2,50	-
342	450622,37	1335350,90	Картометрический метод	2,50	-
343	450787,04	1335342,27	Картометрический метод	2,50	-
344	450865,81	1335317,99	Картометрический метод	2,50	-
345	450878,69	1335314,02	Картометрический метод	2,50	-
346	450976,82	1335283,75	Картометрический метод	2,50	-
347	451077,85	1335272,50	Картометрический метод	2,50	-
348	451118,25	1335231,50	Картометрический метод	2,50	-
349	451149,67	1335183,73	Картометрический метод	2,50	-
350	451171,02	1335177,81	Картометрический метод	2,50	-
351	451204,26	1335179,39	Картометрический метод	2,50	-
352	451216,70	1335187,92	Картометрический метод	2,50	-
353	451250,29	1335188,77	Картометрический метод	2,50	-
325	451253,62	1335199,17	Картометрический метод	2,50	-
3У5					
354	451182,79	1335726,59	Картометрический метод	2,50	-
355	451181,40	1335730,16	Картометрический метод	2,50	-
356	451181,95	1335730,44	Картометрический метод	2,50	-
357	451184,32	1335735,45	Картометрический метод	2,50	-
358	451179,40	1335750,27	Картометрический метод	2,50	-
359	451070,02	1336083,48	Картометрический метод	2,50	-
360	451068,84	1336137,08	Картометрический метод	2,50	-
361	451065,88	1336147,66	Картометрический метод	2,50	-
362	451004,22	1336131,26	Картометрический метод	2,50	-
363	450884,93	1336099,55	Картометрический метод	2,50	-
364	450774,22	1336070,11	Картометрический метод	2,50	-
365	450658,60	1336039,37	Картометрический метод	2,50	-
366	450657,78	1336042,53	Картометрический метод	2,50	-
367	450657,72	1336042,75	Картометрический метод	2,50	-
368	450544,69	1336422,86	Картометрический метод	2,50	-
369	450552,86	1336424,92	Картометрический метод	2,50	-
370	450662,15	1336452,42	Картометрический метод	2,50	-
371	450779,77	1336482,01	Картометрический метод	2,50	-
372	450907,73	1336514,21	Картометрический метод	2,50	-
373	450952,79	1336525,55	Картометрический метод	2,50	-
374	450962,28	1336527,35	Картометрический метод	2,50	-
375	450965,38	1336527,91	Картометрический метод	2,50	-
376	450952,39	1336582,52	Картометрический метод	2,50	-
377	450824,61	1337052,27	Картометрический метод	2,50	-
378	450782,33	1337199,27	Картометрический метод	2,50	-
379	450780,94	1337198,91	Картометрический метод	2,50	-
380	450741,69	1337189,22	Картометрический метод	2,50	-
381	450717,71	1337183,30	Картометрический метод	2,50	-
382	450715,82	1337182,75	Картометрический метод	2,50	-
383	450661,69	1337169,79	Картометрический метод	2,50	-
384	450623,17	1337163,95	Картометрический метод	2,50	-
385	450593,28	1337178,44	Картометрический метод	2,50	-
386	450590,44	1337181,42	Картометрический метод	2,50	-
387	450582,74	1337209,73	Картометрический метод	2,50	-
388	450470,04	1337177,56	Картометрический метод	2,50	-
389	450468,09	1337177,04	Картометрический метод	2,50	-
390	450452,01	1337172,40	Картометрический метод	2,50	-

Сведения о местоположении границ объекта					
391	450375,99	1337150,46	Картометрический метод	2,50	-
392	450371,25	1337149,09	Картометрический метод	2,50	-
393	450365,85	1337147,53	Картометрический метод	2,50	-
394	450357,81	1337145,21	Картометрический метод	2,50	-
395	450358,10	1337144,16	Картометрический метод	2,50	-
396	450351,98	1337143,60	Картометрический метод	2,50	-
397	450343,29	1337141,19	Картометрический метод	2,50	-
398	450332,57	1337138,21	Картометрический метод	2,50	-
399	450150,57	1337087,72	Картометрический метод	2,50	-
400	450122,64	1337102,66	Картометрический метод	2,50	-
401	450116,11	1337127,12	Картометрический метод	2,50	-
402	450115,42	1337130,82	Картометрический метод	2,50	-
403	450096,48	1337124,98	Картометрический метод	2,50	-
404	450075,03	1337118,37	Картометрический метод	2,50	-
405	450043,64	1337108,69	Картометрический метод	2,50	-
406	450033,21	1337105,48	Картометрический метод	2,50	-
407	449930,22	1337073,77	Картометрический метод	2,50	-
408	449862,50	1337056,49	Картометрический метод	2,50	-
409	449761,33	1337030,67	Картометрический метод	2,50	-
410	449645,84	1336996,89	Картометрический метод	2,50	-
411	449634,56	1336989,06	Картометрический метод	2,50	-
412	449618,63	1336963,86	Картометрический метод	2,50	-
413	449599,99	1336943,81	Картометрический метод	2,50	-
414	449536,62	1336918,18	Картометрический метод	2,50	-
415	449531,08	1336917,65	Картометрический метод	2,50	-
416	449531,94	1336914,36	Картометрический метод	2,50	-
417	449536,21	1336898,07	Картометрический метод	2,50	-
418	449530,83	1336891,43	Картометрический метод	2,50	-
419	449528,02	1336887,97	Картометрический метод	2,50	-
420	449519,34	1336877,26	Картометрический метод	2,50	-
421	449486,12	1336864,76	Картометрический метод	2,50	-
422	449432,34	1336850,28	Картометрический метод	2,50	-
423	449430,42	1336849,81	Картометрический метод	2,50	-
424	449426,51	1336848,70	Картометрический метод	2,50	-
425	449317,77	1336820,08	Картометрический метод	2,50	-
426	449315,81	1336819,57	Картометрический метод	2,50	-
427	449203,29	1336790,62	Картометрический метод	2,50	-
428	449198,33	1336789,25	Картометрический метод	2,50	-
429	449134,27	1336773,86	Картометрический метод	2,50	-
430	449130,35	1336772,83	Картометрический метод	2,50	-
431	449130,43	1336772,54	Картометрический метод	2,50	-
432	449111,20	1336769,04	Картометрический метод	2,50	-
433	449065,23	1336775,31	Картометрический метод	2,50	-
434	449060,54	1336774,34	Картометрический метод	2,50	-
435	449050,98	1336775,37	Картометрический метод	2,50	-
436	449036,31	1336797,10	Картометрический метод	2,50	-
437	449024,82	1336793,89	Картометрический метод	2,50	-
438	448986,58	1336800,19	Картометрический метод	2,50	-
439	448983,05	1336814,80	Картометрический метод	2,50	-
440	448701,56	1336734,51	Картометрический метод	2,50	-
441	448689,57	1336701,82	Картометрический метод	2,50	-
442	448664,12	1336653,58	Картометрический метод	2,50	-
443	448616,22	1336603,13	Картометрический метод	2,50	-
444	448612,44	1336599,16	Картометрический метод	2,50	-
445	448506,45	1336543,90	Картометрический метод	2,50	-
446	448504,68	1336543,34	Картометрический метод	2,50	-
447	448474,76	1336533,74	Картометрический метод	2,50	-
448	448477,66	1336523,87	Картометрический метод	2,50	-
449	448497,54	1336454,87	Картометрический метод	2,50	-
450	448522,55	1336360,60	Картометрический метод	2,50	-
451	448547,99	1336250,54	Картометрический метод	2,50	-

Сведения о местоположении границ объекта					
452	448549,21	1336245,54	Картометрический метод	2,50	-
453	448565,13	1336180,25	Картометрический метод	2,50	-
454	448584,77	1336104,46	Картометрический метод	2,50	-
455	448605,76	1336020,50	Картометрический метод	2,50	-
456	448631,09	1335932,40	Картометрический метод	2,50	-
457	448641,90	1335892,51	Картометрический метод	2,50	-
458	448644,51	1335882,87	Картометрический метод	2,50	-
459	448649,46	1335864,62	Картометрический метод	2,50	-
460	448685,74	1335735,13	Картометрический метод	2,50	-
461	448703,91	1335670,51	Картометрический метод	2,50	-
462	448732,73	1335565,30	Картометрический метод	2,50	-
463	448746,73	1335516,29	Картометрический метод	2,50	-
464	448747,76	1335512,68	Картометрический метод	2,50	-
465	448764,32	1335454,71	Картометрический метод	2,50	-
466	448785,74	1335377,52	Картометрический метод	2,50	-
467	448786,28	1335375,59	Картометрический метод	2,50	-
468	448794,41	1335346,27	Картометрический метод	2,50	-
469	448829,14	1335219,92	Картометрический метод	2,50	-
470	448858,09	1335119,09	Картометрический метод	2,50	-
471	448859,95	1335117,77	Картометрический метод	2,50	-
472	448862,23	1335108,00	Картометрический метод	2,50	-
473	448862,89	1335108,21	Картометрический метод	2,50	-
474	449002,80	1335145,94	Картометрический метод	2,50	-
475	449046,56	1335157,05	Картометрический метод	2,50	-
476	449075,72	1335164,46	Картометрический метод	2,50	-
477	449236,00	1335205,16	Картометрический метод	2,50	-
478	449526,84	1335279,25	Картометрический метод	2,50	-
479	449531,64	1335285,66	Картометрический метод	2,50	-
480	449584,07	1335298,01	Картометрический метод	2,50	-
481	449961,07	1335386,80	Картометрический метод	2,50	-
482	450246,96	1335454,14	Картометрический метод	2,50	-
483	450253,60	1335446,95	Картометрический метод	2,50	-
484	450361,95	1335472,42	Картометрический метод	2,50	-
485	450439,94	1335490,76	Картометрический метод	2,50	-
486	450573,93	1335522,26	Картометрический метод	2,50	-
487	450877,27	1335593,57	Картометрический метод	2,50	-
488	451077,98	1335680,95	Картометрический метод	2,50	-
354	451182,79	1335726,59	Картометрический метод	2,50	-
ЗУ6					
489	450186,15	1334138,56	Картометрический метод	2,50	-
490	450365,69	1334976,62	Картометрический метод	2,50	-
491	450367,17	1334983,53	Картометрический метод	2,50	-
492	450249,53	1335010,06	Картометрический метод	2,50	-
493	450245,15	1335011,32	Картометрический метод	2,50	-
494	450058,39	1335047,74	Картометрический метод	2,50	-
495	449918,16	1335075,08	Картометрический метод	2,50	-
496	449865,74	1335022,26	Картометрический метод	2,50	-
497	449899,06	1334980,78	Картометрический метод	2,50	-
498	449831,87	1334929,34	Картометрический метод	2,50	-
499	449805,48	1334911,25	Картометрический метод	2,50	-
500	449800,46	1334910,46	Картометрический метод	2,50	-
501	449797,30	1334953,30	Картометрический метод	2,50	-
502	449746,74	1334902,36	Картометрический метод	2,50	-
503	449712,50	1334874,57	Картометрический метод	2,50	-
504	449474,06	1334861,64	Картометрический метод	2,50	-
505	449114,86	1334858,29	Картометрический метод	2,50	-
506	449018,10	1334835,74	Картометрический метод	2,50	-
507	449019,83	1334832,15	Картометрический метод	2,50	-
508	449045,55	1334806,87	Картометрический метод	2,50	-
509	449085,47	1334774,52	Картометрический метод	2,50	-
510	449126,41	1334747,60	Картометрический метод	2,50	-

Сведения о местоположении границ объекта					
511	449163,28	1334718,28	Картометрический метод	2,50	-
512	449190,90	1334697,73	Картометрический метод	2,50	-
513	449214,33	1334679,87	Картометрический метод	2,50	-
514	449220,51	1334680,26	Картометрический метод	2,50	-
515	449274,51	1334644,49	Картометрический метод	2,50	-
516	449283,79	1334634,27	Картометрический метод	2,50	-
517	449284,91	1334629,87	Картометрический метод	2,50	-
518	449386,56	1334554,81	Картометрический метод	2,50	-
519	449395,87	1334549,84	Картометрический метод	2,50	-
520	449432,11	1334523,01	Картометрический метод	2,50	-
521	449475,01	1334493,95	Картометрический метод	2,50	-
522	449476,71	1334494,78	Картометрический метод	2,50	-
523	449508,93	1334471,93	Картометрический метод	2,50	-
524	449523,87	1334460,21	Картометрический метод	2,50	-
525	449534,21	1334448,95	Картометрический метод	2,50	-
526	449549,70	1334437,71	Картометрический метод	2,50	-
527	449788,88	1334261,28	Картометрический метод	2,50	-
528	449820,39	1334238,73	Картометрический метод	2,50	-
529	449834,85	1334259,21	Картометрический метод	2,50	-
530	449841,38	1334263,86	Картометрический метод	2,50	-
531	449849,36	1334263,86	Картометрический метод	2,50	-
532	449851,88	1334261,34	Картометрический метод	2,50	-
533	449856,58	1334266,04	Картометрический метод	2,50	-
534	449872,03	1334250,58	Картометрический метод	2,50	-
535	449861,11	1334240,58	Картометрический метод	2,50	-
536	449845,04	1334221,06	Картометрический метод	2,50	-
537	449907,91	1334175,36	Картометрический метод	2,50	-
538	449929,20	1334160,02	Картометрический метод	2,50	-
539	449942,17	1334174,71	Картометрический метод	2,50	-
540	449946,99	1334182,50	Картометрический метод	2,50	-
541	449953,64	1334193,43	Картометрический метод	2,50	-
542	449965,05	1334199,61	Картометрический метод	2,50	-
543	450014,47	1334219,58	Картометрический метод	2,50	-
544	450014,57	1334302,01	Картометрический метод	2,50	-
545	450028,93	1334341,62	Картометрический метод	2,50	-
546	450053,75	1334362,77	Картометрический метод	2,50	-
547	450096,70	1334374,25	Картометрический метод	2,50	-
548	450142,04	1334362,75	Картометрический метод	2,50	-
549	450162,35	1334337,09	Картометрический метод	2,50	-
550	450167,36	1334311,45	Картометрический метод	2,50	-
551	450162,43	1334276,65	Картометрический метод	2,50	-
552	450133,84	1334207,32	Картометрический метод	2,50	-
553	450109,55	1334216,82	Картометрический метод	2,50	-
554	450133,02	1334268,17	Картометрический метод	2,50	-
555	450142,86	1334304,05	Картометрический метод	2,50	-
556	450136,29	1334329,91	Картометрический метод	2,50	-
557	450118,35	1334344,95	Картометрический метод	2,50	-
558	450096,36	1334348,86	Картометрический метод	2,50	-
559	450073,86	1334344,29	Картометрический метод	2,50	-
560	450056,76	1334327,34	Картометрический метод	2,50	-
561	450040,63	1334295,07	Картометрический метод	2,50	-
562	450041,12	1334265,23	Картометрический метод	2,50	-
563	450044,54	1334227,57	Картометрический метод	2,50	-
564	450057,74	1334209,97	Картометрический метод	2,50	-
565	450109,52	1334183,76	Картометрический метод	2,50	-
489	450186,15	1334138,56	Картометрический метод	2,50	-
3У7					
566	449910,47	1335092,15	Картометрический метод	2,50	-
567	450063,11	1335216,39	Картометрический метод	2,50	-
568	450175,92	1335284,66	Картометрический метод	2,50	-
569	450233,11	1335409,84	Картометрический метод	2,50	-

Сведения о местоположении границ объекта					
570	449955,19	1335342,81	Картометрический метод	2,50	-
571	449933,22	1335337,51	Картометрический метод	2,50	-
572	449799,00	1335305,14	Картометрический метод	2,50	-
573	449644,71	1335268,35	Картометрический метод	2,50	-
574	449519,14	1335238,41	Картометрический метод	2,50	-
575	449230,90	1335169,68	Картометрический метод	2,50	-
576	449084,03	1335134,66	Картометрический метод	2,50	-
577	449052,75	1335127,77	Картометрический метод	2,50	-
578	448957,91	1335106,87	Картометрический метод	2,50	-
579	448958,77	1335104,07	Картометрический метод	2,50	-
580	448901,10	1335080,18	Картометрический метод	2,50	-
581	448903,16	1335074,78	Картометрический метод	2,50	-
582	448889,43	1335067,26	Картометрический метод	2,50	-
583	448886,80	1335062,39	Картометрический метод	2,50	-
584	448886,46	1335056,10	Картометрический метод	2,50	-
585	448889,64	1335054,21	Картометрический метод	2,50	-
586	448899,61	1335039,22	Картометрический метод	2,50	-
587	448904,06	1335033,16	Картометрический метод	2,50	-
588	448915,36	1335012,97	Картометрический метод	2,50	-
589	448921,71	1334999,65	Картометрический метод	2,50	-
590	448930,18	1334986,09	Картометрический метод	2,50	-
591	448924,78	1334978,11	Картометрический метод	2,50	-
592	448937,19	1334961,59	Картометрический метод	2,50	-
593	448942,36	1334951,26	Картометрический метод	2,50	-
594	448943,74	1334940,87	Картометрический метод	2,50	-
595	448949,71	1334929,93	Картометрический метод	2,50	-
596	448960,35	1334908,81	Картометрический метод	2,50	-
597	448971,99	1334899,52	Картометрический метод	2,50	-
598	448984,66	1334877,80	Картометрический метод	2,50	-
599	448995,55	1334863,65	Картометрический метод	2,50	-
600	448998,29	1334866,09	Картометрический метод	2,50	-
601	449017,44	1334844,61	Картометрический метод	2,50	-
602	449076,10	1334859,57	Картометрический метод	2,50	-
603	449114,18	1334865,56	Картометрический метод	2,50	-
604	449356,28	1334867,34	Картометрический метод	2,50	-
605	449543,95	1334875,02	Картометрический метод	2,50	-
606	449710,41	1334881,83	Картометрический метод	2,50	-
607	449798,91	1334974,87	Картометрический метод	2,50	-
566	449910,47	1335092,15	Картометрический метод	2,50	-
ЗУ8					
608	449263,12	1333665,76	Картометрический метод	2,50	-
609	449259,41	1333727,00	Картометрический метод	2,50	-
610	449310,28	1333781,04	Картометрический метод	2,50	-
611	449309,83	1333849,41	Картометрический метод	2,50	-
612	449309,63	1333880,71	Картометрический метод	2,50	-
613	449564,93	1333977,99	Картометрический метод	2,50	-
614	449937,33	1334052,12	Картометрический метод	2,50	-
615	449916,88	1334064,67	Картометрический метод	2,50	-
616	449855,40	1334102,41	Картометрический метод	2,50	-
617	449846,04	1334108,16	Картометрический метод	2,50	-
618	449733,17	1334177,38	Картометрический метод	2,50	-
619	449693,46	1334201,75	Картометрический метод	2,50	-
620	449647,75	1334229,88	Картометрический метод	2,50	-
621	449647,71	1334229,83	Картометрический метод	2,50	-
622	449510,60	1334313,44	Картометрический метод	2,50	-
623	449501,77	1334318,82	Картометрический метод	2,50	-
624	449405,52	1334377,52	Картометрический метод	2,50	-
625	449291,73	1334322,12	Картометрический метод	2,50	-
626	449143,10	1334266,52	Картометрический метод	2,50	-
627	449039,24	1334254,20	Картометрический метод	2,50	-
628	448950,92	1334261,82	Картометрический метод	2,50	-

Сведения о местоположении границ объекта					
629	448950,92	1334036,18	Картометрический метод	2,50	-
630	448798,61	1333993,84	Картометрический метод	2,50	-
631	448801,62	1333712,45	Картометрический метод	2,50	-
632	448583,12	1333560,39	Картометрический метод	2,50	-
633	448761,34	1333542,45	Картометрический метод	2,50	-
634	448795,22	1333591,15	Картометрический метод	2,50	-
635	448824,56	1333609,93	Картометрический метод	2,50	-
636	448865,77	1333594,16	Картометрический метод	2,50	-
637	448895,08	1333630,89	Картометрический метод	2,50	-
638	448918,25	1333701,59	Картометрический метод	2,50	-
639	448946,72	1333733,86	Картометрический метод	2,50	-
640	448977,56	1333717,78	Картометрический метод	2,50	-
641	449020,72	1333650,23	Картометрический метод	2,50	-
642	449056,45	1333683,04	Картометрический метод	2,50	-
643	449085,72	1333694,18	Картометрический метод	2,50	-
644	449136,61	1333692,97	Картометрический метод	2,50	-
645	449214,14	1333657,30	Картометрический метод	2,50	-
608	449263,12	1333665,76	Картометрический метод	2,50	-
ЗУ9					
646	449477,13	1334442,39	Картометрический метод	2,50	-
647	449451,55	1334455,13	Картометрический метод	2,50	-
648	449448,60	1334457,71	Картометрический метод	2,50	-
649	449453,69	1334464,70	Картометрический метод	2,50	-
650	449389,43	1334514,47	Картометрический метод	2,50	-
651	449375,79	1334522,29	Картометрический метод	2,50	-
652	449368,26	1334529,84	Картометрический метод	2,50	-
653	449323,79	1334562,07	Картометрический метод	2,50	-
654	449276,49	1334595,59	Картометрический метод	2,50	-
655	449260,48	1334606,91	Картометрический метод	2,50	-
656	449255,28	1334611,44	Картометрический метод	2,50	-
657	449253,28	1334610,64	Картометрический метод	2,50	-
658	449232,66	1334621,40	Картометрический метод	2,50	-
659	449189,75	1334655,49	Картометрический метод	2,50	-
660	449188,33	1334661,25	Картометрический метод	2,50	-
661	449135,21	1334699,04	Картометрический метод	2,50	-
662	449094,48	1334728,84	Картометрический метод	2,50	-
663	449080,90	1334736,63	Картометрический метод	2,50	-
664	449026,50	1334777,55	Картометрический метод	2,50	-
665	448997,71	1334798,00	Картометрический метод	2,50	-
666	448980,80	1334812,00	Картометрический метод	2,50	-
667	448976,37	1334808,05	Картометрический метод	2,50	-
668	448957,25	1334829,50	Картометрический метод	2,50	-
669	448960,31	1334832,23	Картометрический метод	2,50	-
670	448959,36	1334833,50	Картометрический метод	2,50	-
671	448887,41	1334846,39	Картометрический метод	2,50	-
672	448616,27	1334850,17	Картометрический метод	2,50	-
673	448616,76	1334795,58	Картометрический метод	2,50	-
674	448586,40	1334803,86	Картометрический метод	2,50	-
675	448569,23	1334782,50	Картометрический метод	2,50	-
676	448565,44	1334753,00	Картометрический метод	2,50	-
677	448601,02	1334723,20	Картометрический метод	2,50	-
678	448591,87	1334696,43	Картометрический метод	2,50	-
679	448543,50	1334689,62	Картометрический метод	2,50	-
680	448527,05	1334671,62	Картометрический метод	2,50	-
681	448519,57	1334663,43	Картометрический метод	2,50	-
682	448519,13	1334662,95	Картометрический метод	2,50	-
683	448515,26	1334623,60	Картометрический метод	2,50	-
684	448536,64	1334610,02	Картометрический метод	2,50	-
685	448754,71	1334569,04	Картометрический метод	2,50	-
686	448836,17	1334571,12	Картометрический метод	2,50	-
687	448903,19	1334558,10	Картометрический метод	2,50	-

Сведения о местоположении границ объекта					
688	449031,38	1334586,70	Картометрический метод	2,50	-
689	449077,01	1334584,57	Картометрический метод	2,50	-
690	449097,35	1334551,31	Картометрический метод	2,50	-
691	449054,99	1334510,45	Картометрический метод	2,50	-
692	448981,37	1334479,67	Картометрический метод	2,50	-
693	448934,83	1334479,12	Картометрический метод	2,50	-
694	448920,30	1334449,68	Картометрический метод	2,50	-
695	448920,04	1334414,78	Картометрический метод	2,50	-
696	448938,67	1334393,17	Картометрический метод	2,50	-
697	448998,90	1334428,52	Картометрический метод	2,50	-
698	449092,17	1334456,48	Картометрический метод	2,50	-
699	449100,98	1334437,62	Картометрический метод	2,50	-
700	449068,48	1334398,48	Картометрический метод	2,50	-
701	449077,34	1334384,99	Картометрический метод	2,50	-
702	449197,55	1334425,27	Картометрический метод	2,50	-
703	449217,84	1334426,62	Картометрический метод	2,50	-
704	449270,07	1334430,11	Картометрический метод	2,50	-
705	449315,89	1334453,05	Картометрический метод	2,50	-
706	449356,07	1334441,12	Картометрический метод	2,50	-
707	449421,33	1334430,79	Картометрический метод	2,50	-
708	449443,58	1334439,95	Картометрический метод	2,50	-
709	449438,05	1334413,62	Картометрический метод	2,50	-
646	449477,13	1334442,39	Картометрический метод	2,50	-
ЗУ10					
710	448951,52	1334844,55	Картометрический метод	2,50	-
711	448929,40	1334881,73	Картометрический метод	2,50	-
712	448928,74	1334893,34	Картометрический метод	2,50	-
713	448908,71	1334939,36	Картометрический метод	2,50	-
714	448904,04	1334941,81	Картометрический метод	2,50	-
715	448885,11	1334973,82	Картометрический метод	2,50	-
716	448887,01	1334980,62	Картометрический метод	2,50	-
717	448864,62	1335023,93	Картометрический метод	2,50	-
718	448858,08	1335037,81	Картометрический метод	2,50	-
719	448855,53	1335041,73	Картометрический метод	2,50	-
720	448851,72	1335045,83	Картометрический метод	2,50	-
721	448850,77	1335049,13	Картометрический метод	2,50	-
722	448847,18	1335050,60	Картометрический метод	2,50	-
723	448843,09	1335050,84	Картометрический метод	2,50	-
724	448829,64	1335047,88	Картометрический метод	2,50	-
725	448827,73	1335054,69	Картометрический метод	2,50	-
726	448735,06	1335029,58	Картометрический метод	2,50	-
727	448723,76	1335025,65	Картометрический метод	2,50	-
728	448732,68	1334999,32	Картометрический метод	2,50	-
729	448654,42	1334978,44	Картометрический метод	2,50	-
730	448649,03	1334997,09	Картометрический метод	2,50	-
731	448648,18	1335000,05	Картометрический метод	2,50	-
732	448572,76	1334976,98	Картометрический метод	2,50	-
733	448566,00	1334976,11	Картометрический метод	2,50	-
734	448556,02	1334974,83	Картометрический метод	2,50	-
735	448533,62	1334969,04	Картометрический метод	2,50	-
736	448504,49	1334961,52	Картометрический метод	2,50	-
737	448449,96	1334943,70	Картометрический метод	2,50	-
738	448449,10	1334946,07	Картометрический метод	2,50	-
739	448441,59	1334943,49	Картометрический метод	2,50	-
740	448454,89	1334932,80	Картометрический метод	2,50	-
741	448835,80	1334886,15	Картометрический метод	2,50	-
742	448900,50	1334875,10	Картометрический метод	2,50	-
743	448897,97	1334853,28	Картометрический метод	2,50	-
710	448951,52	1334844,55	Картометрический метод	2,50	-
ЗУ11					
744	448586,66	1334717,94	Картометрический метод	2,50	-

Сведения о местоположении границ объекта					
745	448555,61	1334754,86	Картометрический метод	2,50	-
746	448559,46	1334791,52	Картометрический метод	2,50	-
747	448582,01	1334816,42	Картометрический метод	2,50	-
748	448609,70	1334809,06	Картометрический метод	2,50	-
749	448603,04	1334852,71	Картометрический метод	2,50	-
750	448464,19	1334858,45	Картометрический метод	2,50	-
751	448327,42	1334880,05	Картометрический метод	2,50	-
752	448336,73	1334912,97	Картометрический метод	2,50	-
753	448321,58	1334907,64	Картометрический метод	2,50	-
754	448322,44	1334904,42	Картометрический метод	2,50	-
755	448289,16	1334890,46	Картометрический метод	2,50	-
756	448252,02	1334866,63	Картометрический метод	2,50	-
757	448236,78	1334854,18	Картометрический метод	2,50	-
758	448224,54	1334841,94	Картометрический метод	2,50	-
759	448199,85	1334818,54	Картометрический метод	2,50	-
760	448186,33	1334802,87	Картометрический метод	2,50	-
761	448185,73	1334797,37	Картометрический метод	2,50	-
762	448184,68	1334756,54	Картометрический метод	2,50	-
763	448175,50	1334740,02	Картометрический метод	2,50	-
764	448149,77	1334731,17	Картометрический метод	2,50	-
765	448126,27	1334721,28	Картометрический метод	2,50	-
766	448114,56	1334703,39	Картометрический метод	2,50	-
767	448116,47	1334690,54	Картометрический метод	2,50	-
768	448120,92	1334684,80	Картометрический метод	2,50	-
769	448156,78	1334657,29	Картометрический метод	2,50	-
770	448163,86	1334665,56	Картометрический метод	2,50	-
771	448181,42	1334688,87	Картометрический метод	2,50	-
772	448190,05	1334685,82	Картометрический метод	2,50	-
773	448266,22	1334658,89	Картометрический метод	2,50	-
774	448377,51	1334661,16	Картометрический метод	2,50	-
775	448487,71	1334628,14	Картометрический метод	2,50	-
776	448512,00	1334664,68	Картометрический метод	2,50	-
777	448518,07	1334673,81	Картометрический метод	2,50	-
778	448532,80	1334695,96	Картометрический метод	2,50	-
779	448580,29	1334699,85	Картометрический метод	2,50	-
744	448586,66	1334717,94	Картометрический метод	2,50	-
ЗУ12					
780	447534,72	1335832,97	Картометрический метод	2,50	-
781	447555,42	1335845,83	Картометрический метод	2,50	-
782	447568,12	1335857,26	Картометрический метод	2,50	-
783	447553,49	1335861,50	Картометрический метод	2,50	-
784	447526,08	1335854,79	Картометрический метод	2,50	-
785	447414,64	1335932,64	Картометрический метод	2,50	-
786	447338,81	1336004,18	Картометрический метод	2,50	-
787	447223,44	1336211,48	Картометрический метод	2,50	-
788	447225,61	1336282,72	Картометрический метод	2,50	-
789	447341,55	1336326,62	Картометрический метод	2,50	-
790	447372,27	1336242,75	Картометрический метод	2,50	-
791	447414,33	1336166,10	Картометрический метод	2,50	-
792	447457,15	1336112,11	Картометрический метод	2,50	-
793	447527,10	1336062,20	Картометрический метод	2,50	-
794	447594,53	1336041,43	Картометрический метод	2,50	-
795	447710,94	1336149,68	Картометрический метод	2,50	-
796	447743,92	1336197,83	Картометрический метод	2,50	-
797	447745,21	1336357,92	Картометрический метод	2,50	-
798	447669,68	1336355,30	Картометрический метод	2,50	-
799	447644,66	1336274,42	Картометрический метод	2,50	-
800	447629,07	1336270,80	Картометрический метод	2,50	-
801	447598,03	1336263,60	Картометрический метод	2,50	-
802	447588,54	1336261,39	Картометрический метод	2,50	-
803	447580,86	1336259,61	Картометрический метод	2,50	-

Сведения о местоположении границ объекта					
804	447535,13	1336327,89	Картометрический метод	2,50	-
805	447513,02	1336406,18	Картометрический метод	2,50	-
806	447529,92	1336421,70	Картометрический метод	2,50	-
807	447650,25	1336451,36	Картометрический метод	2,50	-
808	447646,31	1336459,79	Картометрический метод	2,50	-
809	447644,54	1336463,58	Картометрический метод	2,50	-
810	447638,86	1336475,71	Картометрический метод	2,50	-
811	447444,22	1336416,63	Картометрический метод	2,50	-
812	447335,86	1336376,24	Картометрический метод	2,50	-
813	447214,06	1336293,85	Картометрический метод	2,50	-
814	447103,51	1336181,52	Картометрический метод	2,50	-
815	447080,27	1336147,12	Картометрический метод	2,50	-
816	446977,56	1335989,79	Картометрический метод	2,50	-
817	446980,42	1335991,14	Картометрический метод	2,50	-
818	447106,09	1335909,74	Картометрический метод	2,50	-
819	447193,28	1335866,04	Картометрический метод	2,50	-
820	447309,68	1335829,07	Картометрический метод	2,50	-
821	447397,21	1335811,67	Картометрический метод	2,50	-
822	447446,14	1335810,26	Картометрический метод	2,50	-
823	447497,92	1335817,47	Картометрический метод	2,50	-
780	447534,72	1335832,97	Картометрический метод	2,50	-
3. Сведения о характерных точках части (частей) границы объекта					
Обозначение характерных точек части границы	Координаты, м		Метод определения координат характерной точки	Средняя квадратическая погрешность положения характерной точки (Мт), м	Описание обозначения точки на местности (при наличии)
	X	Y			
1	2	3	4	5	6
Часть № -					
-	-	-	-	-	-



## ОПИСАНИЕ МЕСТОПОЛОЖЕНИЯ ГРАНИЦ

Р-2. Зона отдыха

(наименование объекта местоположение границ, которого описано (далее - объект))

## Раздел 1

Сведения об объекте		
№ п/п	Характеристики объекта	Описание характеристик
1	2	3
1	Местоположение объекта	<i>Рязанская область, р-н Рязанский, с/п Полянское</i>
2	Площадь объекта ± величина погрешности определения площади (Р ± Дельта Р)	<i>573962кв.м. + 132кв.м.</i>
3	Иные характеристики объекта	<i>ОКАТО 61234883000 ОКТМО 61634483000</i>

## Раздел 2

Сведения о местоположении границ объекта					
1. Система координат <i>МСК-62</i>					
2. Сведения о характерных точках границ объекта					
Обозначение характерных точек границ	Координаты, м		Метод определения координат характерной точки	Средняя квадратическая погрешность положения характерной точки (М), м	Описание обозначения точки на местности (при наличии)
	X	Y			
1	2	3	4	5	6
<i>ЗУ1</i>					
1	455372,54	1337555,91	<i>Картометрический метод</i>	2,50	-
2	455388,87	1337616,65	<i>Картометрический метод</i>	2,50	-
3	455406,05	1337633,13	<i>Картометрический метод</i>	2,50	-
4	455426,23	1337637,95	<i>Картометрический метод</i>	2,50	-
5	455447,24	1337637,38	<i>Картометрический метод</i>	2,50	-
6	455460,53	1337645,21	<i>Картометрический метод</i>	2,50	-
7	455465,94	1337661,05	<i>Картометрический метод</i>	2,50	-
8	455460,74	1337674,32	<i>Картометрический метод</i>	2,50	-
9	455453,15	1337684,55	<i>Картометрический метод</i>	2,50	-
10	455383,38	1337699,79	<i>Картометрический метод</i>	2,50	-
11	455368,16	1337703,19	<i>Картометрический метод</i>	2,50	-
12	455297,85	1337655,98	<i>Картометрический метод</i>	2,50	-
13	455274,89	1337506,60	<i>Картометрический метод</i>	2,50	-
14	455342,94	1337489,47	<i>Картометрический метод</i>	2,50	-
15	455364,22	1337505,69	<i>Картометрический метод</i>	2,50	-
16	455369,61	1337518,89	<i>Картометрический метод</i>	2,50	-
1	455372,54	1337555,91	<i>Картометрический метод</i>	2,50	-
<i>ЗУ2</i>					
17	451484,91	1334148,08	<i>Картометрический метод</i>	2,50	-
18	451551,11	1334248,14	<i>Картометрический метод</i>	2,50	-
19	451671,62	1334472,87	<i>Картометрический метод</i>	2,50	-
20	451697,78	1334529,70	<i>Картометрический метод</i>	2,50	-
21	451681,28	1334582,31	<i>Картометрический метод</i>	2,50	-
22	451682,92	1334591,15	<i>Картометрический метод</i>	2,50	-
23	451621,54	1334601,63	<i>Картометрический метод</i>	2,50	-
24	451617,07	1334584,04	<i>Картометрический метод</i>	2,50	-
25	451593,15	1334550,20	<i>Картометрический метод</i>	2,50	-
26	451574,63	1334536,19	<i>Картометрический метод</i>	2,50	-
27	451556,08	1334527,00	<i>Картометрический метод</i>	2,50	-
28	451528,43	1334520,60	<i>Картометрический метод</i>	2,50	-
29	451506,90	1334520,11	<i>Картометрический метод</i>	2,50	-
30	451469,66	1334531,16	<i>Картометрический метод</i>	2,50	-
31	451449,20	1334544,07	<i>Картометрический метод</i>	2,50	-
32	451435,55	1334556,18	<i>Картометрический метод</i>	2,50	-
33	451415,37	1334587,56	<i>Картометрический метод</i>	2,50	-
34	451412,81	1334595,16	<i>Картометрический метод</i>	2,50	-
35	451409,80	1334604,14	<i>Картометрический метод</i>	2,50	-
36	451406,18	1334627,10	<i>Картометрический метод</i>	2,50	-
37	451408,60	1334658,60	<i>Картометрический метод</i>	2,50	-
38	451416,23	1334677,21	<i>Картометрический метод</i>	2,50	-
39	451430,67	1334700,22	<i>Картометрический метод</i>	2,50	-
40	451445,65	1334714,91	<i>Картометрический метод</i>	2,50	-
41	451465,65	1334728,59	<i>Картометрический метод</i>	2,50	-
42	451507,14	1334741,84	<i>Картометрический метод</i>	2,50	-

Сведения о местоположении границ объекта					
43	451532,17	1334739,18	Картометрический метод	2,50	-
44	451553,77	1334732,94	Картометрический метод	2,50	-
45	451580,39	1334720,89	Картометрический метод	2,50	-
46	451603,95	1334700,71	Картометрический метод	2,50	-
47	451613,90	1334683,17	Картометрический метод	2,50	-
48	451620,39	1334663,08	Картометрический метод	2,50	-
49	451667,14	1334673,93	Картометрический метод	2,50	-
50	451654,93	1334697,28	Картометрический метод	2,50	-
51	451639,35	1334721,32	Картометрический метод	2,50	-
52	451633,87	1334735,14	Картометрический метод	2,50	-
53	451608,58	1334796,14	Картометрический метод	2,50	-
54	451592,64	1334980,28	Картометрический метод	2,50	-
55	451586,86	1335034,30	Картометрический метод	2,50	-
56	451579,50	1335070,52	Картометрический метод	2,50	-
57	451569,26	1335086,76	Картометрический метод	2,50	-
58	451541,16	1335116,79	Картометрический метод	2,50	-
59	451511,99	1335142,64	Картометрический метод	2,50	-
60	451514,03	1335126,78	Картометрический метод	2,50	-
61	451477,60	1335140,82	Картометрический метод	2,50	-
62	451376,82	1335142,75	Картометрический метод	2,50	-
63	451354,85	1335151,21	Картометрический метод	2,50	-
64	451345,95	1335161,09	Картометрический метод	2,50	-
65	451316,23	1335177,51	Картометрический метод	2,50	-
66	451310,67	1335182,25	Картометрический метод	2,50	-
67	451303,27	1335187,43	Картометрический метод	2,50	-
68	451290,16	1335194,05	Картометрический метод	2,50	-
69	451270,24	1335185,03	Картометрический метод	2,50	-
70	451266,15	1335180,58	Картометрический метод	2,50	-
71	451258,17	1335160,43	Картометрический метод	2,50	-
72	451253,21	1335147,90	Картометрический метод	2,50	-
73	451230,76	1335105,73	Картометрический метод	2,50	-
74	451215,07	1335068,08	Картометрический метод	2,50	-
75	451208,65	1335062,46	Картометрический метод	2,50	-
76	451141,61	1335024,24	Картометрический метод	2,50	-
77	451007,76	1334634,15	Картометрический метод	2,50	-
78	450914,58	1334362,60	Картометрический метод	2,50	-
17	451484,91	1334148,08	Картометрический метод	2,50	-
ЗУЗ					
79	447752,05	1334326,59	Картометрический метод	2,50	-
80	447848,41	1334474,01	Картометрический метод	2,50	-
81	447992,15	1334677,10	Картометрический метод	2,50	-
82	447997,60	1334684,80	Картометрический метод	2,50	-
83	448018,83	1334707,82	Картометрический метод	2,50	-
84	448037,34	1334727,89	Картометрический метод	2,50	-
85	447810,42	1334865,86	Картометрический метод	2,50	-
86	447686,76	1334861,17	Картометрический метод	2,50	-
87	447722,32	1334824,74	Картометрический метод	2,50	-
88	447808,00	1334532,21	Картометрический метод	2,50	-
79	447752,05	1334326,59	Картометрический метод	2,50	-

Сведения о местоположении границ объекта					
3. Сведения о характерных точках части (частей) границы объекта					
Обозначение характерных точек части границы	Координаты, м		Метод определения координат характерной точки	Средняя квадратическая погрешность положения характерной точки (М), м	Описание обозначения точки на местности (при наличии)
	X	Y			
1	2	3	4	5	6
Часть № -					
-	-	-	-	-	-

