



**ГЛАВНОЕ УПРАВЛЕНИЕ АРХИТЕКТУРЫ И ГРАДОСТРОИТЕЛЬСТВА
РЯЗАНСКОЙ ОБЛАСТИ**

ПО С Т А Н О В Л Е Н И Е

«19» июля 2022 г.

№ 399-п

Об утверждении правил землепользования и застройки муниципального образования – Истинское сельское поселение Старожиловского муниципального района Рязанской области

На основании статьи 32 Градостроительного кодекса Российской Федерации, статьи 2 Закона Рязанской области от 28.12.2018 № 106-ОЗ «О перераспределении отдельных полномочий в области градостроительной деятельности между органами местного самоуправления муниципальных образований Рязанской области и органами государственной власти Рязанской области», с учетом заключения о результатах общественных обсуждений от 11.07.2022 по проекту правил землепользования и застройки муниципального образования – Истинское сельское поселение Старожиловского муниципального района Рязанской области, руководствуясь постановлением Правительства Рязанской области от 06.08.2008 № 153 «Об утверждении Положения о главном управлении архитектуры и градостроительства Рязанской области», главное управление архитектуры и градостроительства Рязанской области ПОСТАНОВЛЯЕТ:

1. Утвердить прилагаемые правила землепользования и застройки муниципального образования – Истинское сельское поселение Старожиловского муниципального района Рязанской области.

2. Настоящее постановление вступает в силу со дня его официального опубликования.

3. Государственному казенному учреждению Рязанской области «Центр градостроительного развития Рязанской области» разместить настоящее постановление в федеральной государственной информационной системе территориального планирования (ФГИС ТП).

4. Отделу кадровой работы и делопроизводства обеспечить опубликование настоящего постановления в сетевом издании «Рязанские ведомости» (www.rv-ryazan.ru) и на официальном интернет-портале правовой

информации (www.pravo.gov.ru) в течение двух дней со дня его издания.

5. Отделу информационного обеспечения градостроительной деятельности разместить настоящее постановление на официальном сайте главного управления архитектуры и градостроительства Рязанской области в сети «Интернет».


6. Предложить главе муниципального образования – Старожиловский муниципальный район Рязанской области, главе муниципального образования – Истьянское сельское поселение Старожиловского муниципального района Рязанской области обеспечить размещение настоящего постановления на официальном сайте муниципального образования в сети «Интернет», публикацию в средствах массовой информации.

7. Кадастровому сектору проектного отдела государственного казенного учреждения Рязанской области «Центр градостроительного развития Рязанской области» направить информацию о границах территориальных зон в филиал Федерального государственного бюджетного учреждения «Федеральная кадастровая палата Федеральной службы государственной регистрации, кадастра и картографии» по Рязанской области для внесения сведений в Единый государственный реестр недвижимости (ЕГРН) в течение 5 рабочих дней со дня опубликования настоящего постановления на официальном интернет-портале правовой информации (www.pravo.gov.ru).

8. Признать не подлежащим применению пункт 5 решения Думы муниципального образования - Старожиловский муниципальный район Рязанской области от 16.02.2017 № 276 «Об утверждении Правил землепользования и застройки сельских поселений Старожиловского муниципального района Рязанской области».

9. Контроль за исполнением настоящего постановления возложить на заместителя начальника главного управления архитектуры и градостроительства Рязанской области Н.А. Дыкину.

Начальник



Р.В. Шашкин

Утверждены
постановлением главного управления
архитектуры и градостроительства
Рязанской области
от 19 июля 2022 г. № 399-п

Правила землепользования и застройки
муниципального образования - Истьянское сельское поселение
Старожиловского муниципального района
Рязанской области

Оглавление

Раздел 1. Порядок применения и внесения изменений в Правила землепользования и застройки муниципального образования - Истьянское сельское поселение Старожиловского муниципального района Рязанской области.	3
Статья 1. Основные понятия, используемые в Правилах землепользования и застройки.	3
Статья 2. Положение о регулировании землепользования и застройки.	3
Статья 3. Положение об изменении видов разрешенного использования земельных участков и объектов капитального строительства физическими и юридическими лицами.....	4
Статья 4. Положение о подготовке документации по планировке территории.	5
Статья 5. Положение о проведении общественных обсуждений или публичных слушаний по вопросам землепользования и застройки.	5
Статья 6. Положение о внесении изменений в Правила землепользования и застройки.	6
Статья 7. Градостроительные планы земельных участков.	7
Статья 8. Разрешение на строительство, реконструкцию и ввод объектов капитального строительства в эксплуатацию.	8
Раздел 2. Градостроительные регламенты.....	9
Статья 9. Градостроительные регламенты. Виды разрешенного использования земельных участков и объектов капитального строительства.	9
Статья 10. Сводный перечень территориальных зон, выделенных на карте градостроительного зонирования муниципального образования - Истьянское сельское поселение Старожиловского муниципального района.	10
Статья 11. Градостроительные регламенты по видам разрешенного использования в соответствии с территориальными зонами.	11
1. Градостроительные регламенты. Зоны жилой застройки.	11
Зона застройки индивидуальными жилыми домами - 1.1.	11
Зона застройки малоэтажными жилыми домами (до 4 этажей, включая мансардный) - 1.2. ..	13
Статья 13. Территории объектов культурного наследия.	28
Производственная зона - 3.1.	15
Производственная зона - 3.1.1.	16
Зона инженерной инфраструктуры - 3.3.	17
Зона транспортной инфраструктуры - 3.4.	18
4. Градостроительные регламенты. Зона сельскохозяйственного использования.	19
Зоны сельскохозяйственного использования - 4.2.	19
Производственная зона сельскохозяйственных предприятий - 4.4.	20
5. Градостроительные регламенты. Зоны рекреационного назначения.....	21
Зона рекреационного назначения - 5.7.....	21
6. Градостроительные регламенты. Зоны специального назначения.	23
Зона кладбищ - 6.1.	23
Зона складирования и захоронения отходов - 6.3 23	23
7. Расчетные показатели минимально и максимально допустимого уровня обеспеченности территории объектами инфраструктуры.....	24
Статья 12. Зоны с особыми условиями использования территории.	25
12.1. Земли, на которые градостроительные регламенты не устанавливаются 25	25
12.2. Санитарно-защитная зона предприятий, сооружений и иных объектов. 25	25
12.3. Охранная зона инженерных сетей и сооружений. 26	26
12.4. Водоохранная зона и прибрежная защитная полоса. 27	27

Раздел 1. Порядок применения и внесения изменений в Правила землепользования и застройки муниципального образования - Истьянское сельское поселение Старожиловского муниципального района Рязанской области.

Статья 1. Основные понятия, используемые в Правилах землепользования и застройки.

В настоящих Правилах землепользования и застройки муниципального образования - Истьянское сельское поселение Старожиловского муниципального района (далее Правила землепользования и застройки) используются понятия и определения, содержащиеся в статье 1 Градостроительного кодекса Российской Федерации.

Статья 2. Положение о регулировании землепользования и застройки.

В соответствии со статьей 32 Градостроительного кодекса Российской Федерации Правила землепользования и застройки утверждаются представительным органом местного самоуправления.

В соответствии с Законом Рязанской области от 28.12.2018 № 106-ОЗ «О перераспределении отдельных полномочий в области градостроительной деятельности между органами местного самоуправления муниципальных образований Рязанской области и органами государственной власти Рязанской области» полномочия органов местного самоуправления по принятию решения о подготовке проекта Правил землепользования и застройки, утверждению состава и порядка деятельности комиссии по подготовке проекта Правил землепользования и застройки, принятию решения о проведении общественных обсуждений или публичных слушаний, принятию решения об утверждении Правил землепользования и застройки или о необходимости их доработки, внесению изменений в Правила землепользования и застройки осуществляет центральный исполнительный орган государственной власти Рязанской области, уполномоченный в сфере градостроительной деятельности.

В соответствии с постановлением Правительства Рязанской области от 06.08.2008 № 153 «Об утверждении Положения о главном управлении архитектуры и градостроительства Рязанской области» (далее - Постановление Правительства Рязанской области от 06.08.2008 № 153) центральным исполнительным органом государственной власти Рязанской области, уполномоченным в сфере градостроительной деятельности, является главное управление архитектуры и градостроительства Рязанской области.

Статья 3. Положение об изменении видов разрешенного использования земельных участков и объектов капитального строительства физическими и юридическими лицами.

В соответствии со статьей 37 Градостроительного кодекса Российской Федерации, изменение одного вида разрешенного использования земельных участков и объектов капитального строительства на другой вид такого использования осуществляется в соответствии с градостроительным регламентом при условии соблюдения требований технических регламентов.

Основные и вспомогательные виды разрешенного использования земельных участков и объектов капитального строительства правообладателями земельных участков и объектов капитального строительства, за исключением органов государственной власти, органов местного самоуправления, государственных и муниципальных учреждений, государственных и муниципальных унитарных предприятий, выбираются самостоятельно без дополнительных разрешений и согласования.

Решения об изменении одного вида разрешенного использования земельных участков и объектов капитального строительства, расположенных на землях, на которые действие градостроительных регламентов не распространяется или для которых градостроительные регламенты не устанавливаются, на другой вид такого использования принимаются в соответствии с федеральными законами.

Предоставление разрешения на условно разрешенный вид использования земельного участка или объекта капитального строительства осуществляется в порядке, предусмотренном статьей 39 Градостроительного кодекса Российской Федерации.

Физическое или юридическое лицо вправе оспорить в суде решение о предоставлении разрешения на условно разрешенный вид использования земельного участка или объекта капитального строительства либо об отказе в предоставлении такого разрешения.

В соответствии с Законом Рязанской области от 28.12.2018 № 106-ОЗ «О перераспределении отдельных полномочий в области градостроительной деятельности между органами местного самоуправления муниципальных образований Рязанской области и органами государственной власти Рязанской области» полномочия органов местного самоуправления по принятию решения о подготовке проекта Правил землепользования и застройки, утверждению состава и порядка деятельности комиссии по подготовке проекта Правил землепользования и застройки, принятию решения о проведении общественных обсуждений или публичных слушаний, принятию решения об утверждении Правил

землепользования и застройки или о необходимости их доработки, внесению изменений в Правила землепользования и застройки осуществляет центральный исполнительный орган государственной власти Рязанской области, уполномоченный в сфере градостроительной деятельности.

В соответствии с Постановлением Правительства Рязанской области от 06.08.2008 № 153 центральным исполнительным органом государственной власти Рязанской области, уполномоченным в сфере градостроительной деятельности, является главное управление архитектуры и градостроительства Рязанской области.

Статья 4. Положение о подготовке документации по планировке территории.

В соответствии со статьей 41 Градостроительного кодекса Российской Федерации подготовка документации по планировке территории осуществляется в целях обеспечения устойчивого развития территорий, в том числе выделения элементов планировочной структуры, установления границ земельных участков, установления границ зон планируемого размещения объектов капитального строительства.

В соответствии с Законом Рязанской области от 28.12.2018 № 106-ОЗ «О перераспределении отдельных полномочий в области градостроительной деятельности между органами местного самоуправления муниципальных образований Рязанской области и органами государственной власти Рязанской области» полномочия органов местного самоуправления по принятию решения о подготовке документации по планировке территории, обеспечению ее подготовки, утверждению документации по планировке территории или принятию решения об отклонении такой документации и о направлении ее на доработку, внесению изменений в документацию по планировке территории осуществляет центральный исполнительный орган государственной власти Рязанской области, уполномоченный в сфере градостроительной деятельности.

В соответствии с Постановлением Правительства Рязанской области от 06.08.2008 № 153 центральным исполнительным органом государственной власти Рязанской области, уполномоченным в сфере градостроительной деятельности, является главное управление архитектуры и градостроительства Рязанской области.

Статья 5. Положение о проведении общественных обсуждений или публичных слушаний по вопросам землепользования и застройки.

Проведение общественных обсуждений или публичных слушаний по вопросам землепользования и застройки осуществляется в соответствии с Градостроительным кодексом Российской Федерации.

Общественные обсуждения и публичные слушания по проектам генеральных планов и Правил землепользования и застройки поселений и городских округов, проектам планировки территории, проектам межевания территории, проектам Правил благоустройства территорий, проектам, предусматривающим внесение изменений в один из указанных утвержденных документов, проектам решений о предоставлении разрешения на условно разрешенный вид использования земельного участка или объекта капитального строительства, проектам решений о предоставлении разрешения на отклонение от предельных параметров разрешенного строительства, реконструкции объектов капитального строительства проводятся в целях соблюдения права человека на благоприятные условия жизнедеятельности, прав и законных интересов правообладателей земельных участков и объектов капитального строительства, а также выявления и учета мнения населения при осуществлении градостроительной деятельности в поселениях и городских округах Рязанской области.

Результаты общественных обсуждений и публичных слушаний носят рекомендательный характер.

Документами общественных обсуждений или публичных слушаний являются протокол общественных обсуждений или публичных слушаний и заключение о результатах общественных обсуждений или публичных слушаний.

Участники общественных обсуждений или публичных слушаний вправе представлять свои предложения и замечания, касающиеся обсуждаемых вопросов, для включения в протокол общественных обсуждений или протокол публичных слушаний.

Статья 6. Положение о внесении изменений в Правила землепользования и застройки.

Внесение изменений в Правила землепользования и застройки осуществляется в порядке, предусмотренном статьями 31 и 32 Градостроительного кодекса Российской Федерации, с учетом особенностей, установленных статьей 33.

Основаниями для рассмотрения вопроса о внесении изменений в Правила землепользования и застройки являются:

1) несоответствие Правил землепользования и застройки генеральному плану поселения, генеральному плану городского округа, схеме территориального планирования муниципального района, возникшее в результате внесения в такие генеральные планы или схему территориального планирования муниципального района изменений;

2) поступление от уполномоченного Правительством Российской Федерации федерального органа исполнительной власти обязательного для исполнения в сроки,

установленные законодательством Российской Федерации, предписания об устранении нарушений ограничений использования объектов недвижимости, установленных на приаэродромной территории, которые допущены в Правилах землепользования и застройки поселения, городского округа, межселенной территории;

3) поступление предложений об изменении границ территориальных зон, изменении градостроительных регламентов;

4) несоответствие сведений о местоположении границ зон с особыми условиями использования территорий, территорий объектов культурного наследия, отображенных на карте градостроительного зонирования, содержащемуся в Едином государственном реестре недвижимости описанию местоположения границ указанных зон, территорий;

5) несоответствие установленных градостроительным регламентом ограничений использования земельных участков и объектов капитального строительства, расположенных полностью или частично в границах зон с особыми условиями использования территорий, территорий достопримечательных мест федерального, регионального и местного значения, содержащимся в Едином государственном реестре недвижимости ограничениям использования объектов недвижимости в пределах таких зон, территорий;

б) установление, изменение, прекращение существования зоны с особыми условиями использования территории, установление, изменение границ территории объекта культурного наследия, территории исторического поселения федерального значения, территории исторического поселения регионального значения.

Статья 7. Градостроительные планы земельных участков.

В соответствии со статьей 57.3 Градостроительного кодекса Российской Федерации градостроительный план земельного участка выдается в целях обеспечения субъектов градостроительной деятельности информацией, необходимой для архитектурно-строительного проектирования, строительства, реконструкции объектов капитального строительства в границах земельного участка.

В соответствии с Законом Рязанской области от 28.12.2018 № 106-ОЗ «О перераспределении отдельных полномочий в области градостроительной деятельности между органами местного самоуправления муниципальных образований Рязанской области и органами государственной власти Рязанской области» полномочия органов местного самоуправления по подготовке, регистрации и выдаче градостроительных планов земельных участков

осуществляет центральный исполнительный орган государственной власти Рязанской области, уполномоченный в сфере градостроительной деятельности.

В соответствии с Постановлением Правительства Рязанской области от 06.08.2008 № 153 центральным исполнительным органом государственной власти Рязанской области, уполномоченным в сфере градостроительной деятельности, является главное управление архитектуры и градостроительства Рязанской области.

В соответствии с распоряжением Правительства Рязанской области от 07.02.2019 № 62-р «О создании государственного казенного учреждения Рязанской области «Центр градостроительного развития Рязанской области» путем учреждения» обеспечение реализации отдельных полномочий в области градостроительной деятельности главного управления архитектуры и градостроительства Рязанской области, перераспределенных между органами местного самоуправления муниципальных образований Рязанской области и органами государственной власти Рязанской области, в части подготовки, регистрации и выдачи градостроительных планов земельных участков относится к полномочиям государственного казенного учреждения Рязанской области «Центр градостроительного развития Рязанской области».

Статья 8. Разрешение на строительство, реконструкцию и ввод объектов капитального строительства в эксплуатацию.

Разрешение на строительство, реконструкцию объектов капитального строительства выдается в соответствии со статьей 51 Градостроительного кодекса Российской Федерации.

В соответствии с Законом Рязанской области от 28.12.2018 № 106-ОЗ «О перераспределении отдельных полномочий в области градостроительной деятельности между органами местного самоуправления муниципальных образований Рязанской области и органами государственной власти Рязанской области» полномочия органов местного самоуправления по выдаче разрешения на строительство, разрешения на ввод объектов в эксплуатацию при осуществлении строительства, реконструкции объектов капитального строительства, отказу в выдаче таких разрешений, за исключением полномочий, предусмотренных статьей 51.1, частями 17, 19 и 21 статьи 55 Градостроительного кодекса Российской Федерации осуществляет центральный исполнительный орган государственной власти Рязанской области, уполномоченный в сфере градостроительной деятельности.

В соответствии с Постановлением Правительства Рязанской области от 06.08.2008 № 153 центральным исполнительным органом государственной власти

Рязанской области, уполномоченным в сфере градостроительной деятельности, является главное управление архитектуры и градостроительства Рязанской области.

Раздел 2. Градостроительные регламенты.

Статья 9. Градостроительные регламенты. Виды разрешенного использования земельных участков и объектов капитального строительства.

Разрешённое использование земельных участков и объектов капитального строительства в настоящих Правилах может быть следующих видов:

- основные виды разрешённого использования;
- вспомогательные виды разрешённого использования, допустимые только в качестве дополнительных, по отношению к основным видам разрешённого использования и условно разрешённым видам использования, и осуществляемые совместно с ними;
- условно разрешённые виды использования.

Территориальные зоны определены с учетом:

- 1) возможности сочетания в пределах одной территориальной зоны различных видов существующего и планируемого использования земельных участков;
- 2) функциональных зон и параметров их планируемого развития, определенных генеральным планом поселения, схемой территориального планирования муниципального района;
- 3) определенных Градостроительным кодексом Российской Федерации видов территориальных зон;
- 4) планируемых изменений границ земель различных категорий.

Границы территориальных зон установлены по:

- 1) границам населенных пунктов в пределах муниципальных образований;
- 2) границам земельных участков;
- 3) естественным границам природных объектов;
- 4) иным границам.

Градостроительные регламенты установлены настоящими Правилами применительно к земельным участкам и объектам капитального строительства, расположенным в границах, отображенных на схеме градостроительного зонирования, территориальных зон.

Действие градостроительного регламента не распространяется на земельные участки:

1) в границах территорий объектов культурного наследия (памятников истории и культуры), а также в границах территорий памятников или ансамблей, которые являются вновь выявленными объектами культурного наследия;




2) в границах территорий общего пользования (площадей, улиц проездов, скверов, пляжей, автомобильных дорог, закрытых водоемов);




3) занятые линейными объектами;

4) предоставленные для добычи полезных ископаемых.

Статья 10. Сводный перечень территориальных зон, выделенных на карте градостроительного зонирования муниципального образования - Истинское сельское поселение Старожиловского муниципального района.

В соответствии с Градостроительным кодексом Российской Федерации, классификатором видов разрешенного использования земельных участков, утвержденным приказом Федеральной службы государственной регистрации, кадастра и картографии от 10.11.2020 № П/0412 на карте градостроительного зонирования в границах муниципального образования - Истинское сельское поселение Старожиловского муниципального района установлены следующие виды территориальных зон:

Кодовое обозначение	Наименование зоны
Территориальные зоны	
Жилые зоны	
1.1	Зона застройки индивидуальными жилыми домами
1.2	Зона застройки малоэтажными жилыми домами (до 4 этажей, включая мансардный)
Производственные зоны, зоны инженерной и транспортной инфраструктур	
	Производственная зона
	Производственная зона
	Зона инженерной инфраструктуры

Кодовое обозначение	Наименование зоны
	Зона транспортной инфраструктуры
	Зоны сельскохозяйственного использования
4.2	Зоны сельскохозяйственного использования
4.4	Производственная зона сельскохозяйственных предприятий
	Зоны рекреационного назначения
	Зона лесов
	Зона рекреационного назначения
	Зоны специального назначения
6.	Зона кладбищ
6.3	Зона складирования и захоронения отходов

Статья 11. Градостроительные регламенты по видам разрешенного использования в соответствии с территориальными зонами.

1. Градостроительные регламенты. Зоны жилой застройки.

Жилые зоны образованы в целях создания для населения удобной, здоровой и безопасной среды проживания. Объекты и виды деятельности, непредусмотренные требованиями настоящей статьи, не допускается размещать в жилых зонах.

Зона застройки индивидуальными жилыми домами — 1.1.

Зона застройки индивидуальными жилыми домами выделяется на основе существующих и вновь осваиваемых территорий индивидуальной жилой застройки, с целью повышения уровня комфортности проживания, развития сферы социального и культурно-бытового обслуживания, обеспечивающих потребности жителей, создания условий для размещения необходимых объектов инженерной инфраструктуры и благоустройства территории.

Виды использования	Наименование вида разрешенного использования земельных участков	Код по классификатору
Основные виды разрешенного использования	для индивидуального жилищного строительства;	2.1
	для ведения личного подсобного хозяйства (приусадебный участок);	2.2
	дошкольное, начальное и среднее общее образование;	3.5.1
	малоэтажная многоквартирная жилая застройка;	2.1.1
	земельные участки (территории) общего пользования;	12.0
	бытовое обслуживание;	3.3
	дома социального обслуживания;	3.2.1
	обеспечение внутреннего правопорядка;	8.3
	амбулаторно-поликлиническое обслуживание;	3.4.1
	коммунальное обслуживание;	3.1
	магазины;	4.4
	блокированная жилая застройка;	2.3
	хранение автотранспорта;	2.7.1
размещение гаражей для собственных нужд.	2.7.2	
Условно разрешенные виды использования	общественное питание;	4.6
	обеспечение занятий спортом в помещениях;	5.1.2
	площадки для занятий спортом;	5.1.3
	ведение садоводства;	13.2
	деловое управление;	4.1
	религиозное использование;	3.7
государственное управление.	3.8.1	
Вспомогательные виды разрешенного использования	не подлежит установлению.	

Предельные размеры земельных участков и предельные параметры разрешенного строительства, реконструкции объектов капитального строительства:

Наименование размера, параметра	Значение, единица измерения, дополнительные условия
Предельный минимальный (максимальный) размер земельного участка	не подлежит установлению
Минимальная площадь земельного участка	предельная минимальная площадь земельных участков для видов разрешенного использования с кодом 2.1, 2.2: – 400

Наименование размера, параметра	Значение, единица измерения, дополнительные условия
	кв.м; для иных видов разрешенного использования не подлежит установлению.
Максимальная площадь земельного участка	предельная максимальная площадь земельных участков для видов разрешенного использования с кодом 2.1: – 2500 кв.м.; предельная максимальная площадь земельных участков для видов разрешенного использования с кодом 2.2: – 5000 кв.м.; для иных видов разрешенного использования не подлежит установлению.
Минимальный отступ от границ земельных участков до зданий, строений, сооружений.	От границ участка для видов разрешенного использования с кодом 2.1, 2.2 и 2.3: в случае строительства блокированного жилого дома отступ между блок секциями — 0 м. для объектов капитального строительства — 3м. для иных видов разрешенного использования не подлежит установлению.
Максимальное количество этажей	3 этажа
Максимальный процент застройки	40%

Предельные минимальные размеры земельных участков учитываются при формировании новых земельных участков и не распространяются на земельные отношения возникшие до вступления в силу настоящих правил.

Зона застройки малоэтажными жилыми домами (до 4 этажей, включая мансардный) - 1.2.

Зона предназначена для развития на основе существующих и вновь осваиваемых территорий зон комфортного жилья, включающих:

- застройку преимущественно малоэтажными многоквартирными жилыми домами;
- объекты сферы социального и культурно-бытового обслуживания, обеспечивающей потребности жителей указанных территорий;
- создание условий для размещения необходимых объектов инженерной и транспортной инфраструктур.

Виды использования	Наименование вида разрешенного использования земельных участков	Код по классификатору
Основные виды разрешенного использования	малоэтажная многоквартирная жилая застройка;	2.1.1
	дошкольное, начальное и среднее общее образование;	3.5.1
	земельные участки (территории) общего пользования;	12.0
	бытовое обслуживание;	3.3
	дома социального обслуживания;	3.2.1
	обеспечение внутреннего правопорядка;	8.3
	амбулаторно-поликлиническое обслуживание;	3.4.1
	коммунальное обслуживание;	3.1
	магазины;	4.4
	блокированная жилая застройка;	2.3
	хранение автотранспорта;	2.7.1
размещение гаражей для собственных нужд.	2.7.2	
Условно разрешенные виды использования	общественное питание;	4.6
	обеспечение занятий спортом в помещениях;	5.1.2
	площадки для занятий спортом;	5.1.3
	ведение огородничества;	13.1
	ведение садоводства;	13.2
	деловое управление;	4.1
	религиозное использование;	3.7
	государственное управление;	3.8.1
	для индивидуального жилищного строительства;	2.1
для ведения личного подсобного хозяйства (приусадебный участок).	2.2	
Вспомогательные виды разрешенного использования	не подлежит установлению.	

Предельные размеры земельных участков и предельные параметры разрешенного строительства, реконструкции объектов капитального строительства:

Наименование размера, параметра	Значение, единица измерения, дополнительные условия
Предельный минимальный (максимальный) размер земельного участка	не подлежит установлению
Минимальная площадь земельного участка	предельная минимальная площадь земельных участков для видов разрешенного использования с кодом 2.1, 2.2: – 400 кв.м; для иных видов разрешенного использования не подлежит установлению.
Максимальная площадь земельного участка	предельная максимальная площадь земельных участков для видов разрешенного использования с кодом 2.1: – 2500 кв.м.; предельная максимальная площадь земельных участков для видов разрешенного использования с кодом 2.2: – 5000 кв.м.;

Наименование размера, параметра	Значение, единица измерения, дополнительные условия
	для иных видов разрешенного использования не подлежит установлению.
Минимальный отступ от границ земельных участков до зданий, строений, сооружений.	От границ участка для видов разрешенного использования с кодом 2.1, 2.2 и 2.3: в случае строительства блокированного жилого дома отступ между блок секциями — 0 м. для объектов капитального строительства — 3 м. для иных видов разрешенного использования не подлежит установлению.
Максимальное количество этажей	4 этажа включая мансардный
Максимальный процент застройки	40%

3. Градостроительные регламенты. Производственные зоны, зоны инженерной и транспортной инфраструктур.

Производственная зона - 3.1.

Производственная зона выделена для обеспечения правовых условий использования земельных участков в границах населенных пунктов и объектов капитального строительства предприятий, деятельность которых связана с шумом, загрязнениями, для которых необходима организация санитарно-защитной зоны.

Виды использования	Наименование вида разрешенного использования земельных участков	Код по классификатору
Основные виды разрешенного использования	производственная деятельность;	6.0
	склад;	6.9
	складские площадки;	6.9.1
	тяжелая промышленность;	6.2
	автомобилестроительная промышленность;	6.2.1
	пищевая промышленность;	6.4
	легкая промышленность;	6.3
	фармацевтическая промышленность;	6.3.1
	строительная промышленность;	6.6
	служебные гаражи;	4.9
	объекты дорожного сервиса;	4.9.1
	хранение автотранспорта;	2.7.1
	размещение гаражей для собственных нужд;	2.7.2
	связь;	6.8
	магазины;	4.4
	деловое управление;	4.1
	коммунальное обслуживание;	3.1
рынки;	4.3	
обеспечение внутреннего правопорядка;	8.3	
приюты для животных;	3.10.2	
земельные участки (территории) общего пользования;	12.0	

	бытовое обслуживание.	3.3
Условно разрешенные виды использования	общежития;	3.2.4
	проведение научных исследований;	3.9.2
	общественное питание.	4.6
Вспомогательные виды разрешенного использования	не подлежит установлению.	

Предельные размеры земельных участков и предельные параметры разрешенного строительства, реконструкции объектов капитального строительства:

Наименование размера, параметра	Значение, единица измерения, дополнительные условия
Предельный минимальный (максимальный) размер земельного участка	не подлежит установлению
Минимальная площадь земельного участка	не подлежит установлению
Максимальная площадь земельного участка	
Минимальный отступ от границ земельных участков до зданий, строений, сооружений	не подлежит установлению
Максимальная высота зданий и сооружений	не подлежит установлению
Максимальный процент застройки	не подлежит установлению

Производственная зона - 3.1.1.

Производственная зона выделена для обеспечения правовых условий использования земельных участков вне границ населенных пунктов и объектов капитального строительства предприятий, деятельность которых связана с шумом, загрязнениями, для которых необходима организация санитарно-защитной зоны.

Виды использования	Наименование вида разрешенного использования земельных участков	Код по классификатору
Основные виды разрешенного использования	производственная деятельность;	6.0
	склад;	6.9
	складские площадки;	6.9.1
	тяжелая промышленность;	6.2
	автомобилестроительная промышленность;	6.2.1
	пищевая промышленность;	6.4
	легкая промышленность;	6.3
	фармацевтическая промышленность;	6.3.1
	строительная промышленность;	6.6
	связь.	6.8

Условно разрешенные виды использования	проведение научных исследований.	3.9.2
Вспомогательные виды разрешенного использования	не подлежит установлению.	

Предельные размеры земельных участков и предельные параметры разрешенного строительства, реконструкции объектов капитального строительства:

Наименование размера, параметра	Значение, единица измерения, дополнительные условия
Предельный минимальный (максимальный) размер земельного участка	не подлежит установлению
Минимальная площадь земельного участка	не подлежит установлению
Максимальная площадь земельного участка	
Минимальный отступ от границ земельных участков до зданий, строений, сооружений	не подлежит установлению
Максимальная высота зданий и сооружений	не подлежит установлению
Максимальный процент застройки	не подлежит установлению

Зона инженерной инфраструктуры - 3.3.

Зона инженерной инфраструктуры выделена для обеспечения правовых условий использования участков инженерных сооружений (источники водоснабжения, очетные сооружения, электростанции, иные сооружения). Разрешается размещение зданий, сооружений и коммуникаций, связанных с эксплуатацией инженерных, технических сооружений.

Вид использования	Наименование вида разрешенного использования земельного участка	Код по классификатору
Основные виды разрешенного использования	коммунальное обслуживание;	3.1
	гидротехнические сооружения;	11.3
	связь;	6.8
	складские площадки;	6.9.1
	грубопроводный транспорт.	7.5
Вспомогательные виды разрешенного использования зоны	не подлежит установлению	

Предельные размеры земельных участков и предельные параметры разрешенного строительства, реконструкции объектов капитального строительства:

Наименование размера, параметра	Значение, единица измерения, дополнительные условия
Предельный минимальный (максимальный) размер земельного участка	не подлежит установлению
Минимальная площадь земельного участка	не подлежит установлению
Максимальная площадь земельного участка	
Минимальный отступ от границ земельных участков до зданий, строений, сооружений	не подлежит установлению
Максимальное количество этажей	не подлежит установлению
Максимальный процент застройки	не подлежит установлению

Зона транспортной инфраструктуры - 3.4.

Зона транспортной инфраструктуры выделена для обеспечения правовых условий формирования территорий, размещения объектов транспортной инфраструктуры (линейные объекты с обслуживающей инфраструктурой).

Вид разрешенного использования	Наименование вида разрешенного использования земельного участка	Код разрешенного использования земельного участка
Основные виды разрешенного использования	автомобильный транспорт;	7.2
	улично-дорожная сеть;	12.0.1
	объекты дорожного сервиса.	4.9.1
Вспомогательные виды разрешенного использования	не подлежит установлению	

Предельные размеры земельных участков и предельные параметры разрешенного строительства, реконструкции объектов капитального строительства:

Наименование размера, параметра	Значение, единица измерения, дополнительные условия
Предельный минимальный (максимальный) размер земельного участка	не подлежит установлению
Минимальная площадь земельного участка	не подлежит установлению
Максимальная площадь земельного участка	
Минимальный отступ от границ земельных участков до зданий, строений, сооружений	не подлежит установлению
Максимальное количество этажей	не подлежит установлению

Максимальный процент застройки	не подлежит установлению
--------------------------------	--------------------------

4. Градостроительные регламенты. Зона сельскохозяйственного использования.

Зоны сельскохозяйственного использования - 4.2.

Зона сельскохозяйственного использования выделена для осуществления хозяйственной деятельности, связанной с выращиванием многолетних плодовых и ягодных культур, иных многолетних культур, выпаса сельскохозяйственных животных.

Вид разрешенного использования	Наименование вида разрешенного использования земельного участка	Код разрешенного использования земельного участка
Основные виды разрешенного использования	выращивание зерновых и сельскохозяйственных культур;	1.2 1.3
	овощеводство;	1.4
	выращивание топирующих, лекарственных, цветочных культур;	1.5
	садоводство;	1.12
	пчеловодство;	1.13
	рыбоводство;	1.14
	научное обеспечение сельского хозяйства;	1.16
	ведение личного подсобного хозяйства на полевых участках;	1.17 1.19
	питомники;	1.20
	сенокосение;	
выпас сельскохозяйственных животных.		
Условно разрешенные виды разрешенного использования	скотоводство;	1.8
	звероводство;	1.9
	свиноводство;	1.11
	хранение и переработка сельскохозяйственной продукции;	1.15
	обеспечение сельскохозяйственного производства.	1.18
Вспомогательные виды разрешенного использования зоны	не подлежит установлению.	

Предельные размеры земельных участков и предельные параметры разрешенного строительства, реконструкции объектов капитального строительства:

Наименование размера, параметра	Значение, единица измерения, дополнительные условия
Минимальные и (или) максимальные размеры земельного участка, в том числе его площадь	не подлежит установлению
Минимальный отступ от границ земельных участков до зданий, строений, сооружений	не подлежит установлению
Максимальное количество наземных этажей зданий, строений, сооружений на территории земельного участка	не подлежит установлению
Максимальный процент застройки	не подлежит установлению

Производственная зона сельскохозяйственных предприятий — 4.4.

Производственная зона сельскохозяйственных предприятий предназначена для использования земельных участков, занятых объектами сельскохозяйственного назначения: зданиями, сооружениями, используемых для производства, хранения, первичной и глубокой переработки сельскохозяйственной продукции, для которых необходима организация санитарно-защитной зоны в соответствии с требованиями технических регламентов.

Виды разрешенного использования в производственной зоне сельскохозяйственных предприятий, представлены в таблице ниже.

Вид разрешенного использования	Наименование вида и код разрешенного использования земельного участка	Код разрешенного использования земельного участка
Основные виды разрешенного использования зоны	растениеводство;	1.1
	животноводство;	1.7
	пчеловодство;	1.12
	рыбоводство;	1.13
	научное обеспечение сельского хозяйства;	1.14
	питомники;	1.17
	обеспечение сельскохозяйственного производства.	1.18
Условно разрешенные виды разрешенного использования	не устанавливаются.	
Вспомогательные виды разрешенного	не устанавливаются.	

Вид разрешенного использования	Наименование вида и код разрешенного использования земельного участка	Код разрешенного использования земельного участка
использования		

Предельные (минимальные и (или) максимальные) размеры земельных участков и предельные параметры разрешенного строительства, реконструкции объектов капитального строительства в производственной зоне сельскохозяйственных предприятий, представлены в таблице ниже.

№ п/п	Наименование размера, параметра	Значение, единица измерения, дополнительные условия
1.	Минимальная площадь земельного участка	не подлежит установлению.
2.	Максимальная площадь земельного участка	не подлежит установлению.
3.	Минимальный размер земельного участка	не подлежит установлению.
4.	Максимальный размер земельного участка	не подлежит установлению.
5.	Минимальный отступ от границ земельных участков до зданий, строений, сооружений	не подлежит установлению.
6.	Максимальное количество этажей	не подлежит установлению.
7.	Максимальный процент застройки в границах земельного участка	не подлежит установлению.

5. Градостроительные регламенты. Зоны рекреационного назначения.

Зона рекреационного назначения — 5.7

Зона рекреационного назначения выделена для обеспечения правовых условий использования земельных участков озеленения, в целях проведения отдыха, спорта и досуга населением, а также благоустройства, сохранения и формирования озелененных участков на территории населенных пунктов.

Вид разрешенного использования	Наименование вида разрешенного использования земельного участка	Код разрешенного использования земельного участка
Основные виды разрешенного использования зоны	отдых (рекреация); парки культуры и отдыха; земельные участки (территории) общего пользования.	5.0 (за исключением 5.1.4) 3.6.2 12.0 (12.0.1-12.0.2).

Вид разрешенного использования	Наименование вида разрешенного использования земельного участка	Код разрешенного использования земельного участка
Условно разрешенные виды разрешенного использования	общественное питание; гостиничное обслуживание; развлекательные мероприятия; коммунальное обслуживание; автомобильный транспорт.	4.6 4.7 4.8.1 3.1 (3.1.1-3.1.2) 7.2 (7.2.1-7.2.3)
Вспомогательные виды разрешенного использования	не устанавливается.	

Предельные (минимальные и (или) максимальные) размеры земельных участков и предельные параметры разрешенного строительства, реконструкции объектов капитального строительства:

№ п/п	Наименование размера, параметра	Значение, единица измерения, дополнительные условия
1.	Минимальные и (или) максимальные размеры земельного участка, в том числе его площадь	Предельная минимальная площадь земельного участка: не регламентируется Предельная максимальная площадь земельного участка: не регламентируется
2.	Минимальный отступ от границ земельных участков до зданий, строений, сооружений	не регламентируется
3.	Максимальное и (или) минимальное количество наземных этажей или максимальная и (или) минимальная высота зданий, строений, сооружений на территории земельного участка	2 этажа
4.	Максимальный процент застройки	Максимальный процент застройки в границах земельного участка- 40%

6. Градостроительные регламенты. Зоны специального назначения.

Зона кладбищ - 6.1.

Зона предназначена для размещения кладбищ. Порядок использования территории определяется с учетом требований государственных градостроительных нормативов и правил, специальных нормативов.

Вид разрешенного использования	Наименование вида разрешенного использования земельного участка	Код разрешенного использования земельного участка
Основные виды разрешенного использования	ритуальная деятельность; религиозное использование; земельные участки (территории) общего пользования.	12.1 3.7 12.0

Предельные размеры земельных участков и предельные параметры разрешенного строительства, реконструкции объектов капитального строительства:

Наименование размера, параметра	Значение, единица измерения, дополнительные условия
Предельный минимальный (максимальный) размер земельного участка	не подлежит установлению
Минимальная площадь земельного участка	не подлежит установлению
Максимальная площадь земельного участка	не более 1000000 кв.м.
Минимальный отступ от границ земельных участков от зданий, строений, сооружений	не подлежит установлению
Максимальное количество этажей	
Максимальный процент застройки	

Зона складирования и захоронения отходов — 6.3

Вид разрешенного использования	Наименование вида разрешенного использования земельного участка	Код разрешенного использования земельного участка
Основные виды разрешенного использования зоны	специальная деятельность земельные участки (территории) общего пользования	12.2 12.0 (12.0.1-12.0.2).
Условно разрешенные виды разрешенного использования	не устанавливается.	
Вспомогательные виды разрешенного использования	не устанавливается.	

Предельные (минимальные и (или) максимальные) размеры земельных участков и предельные параметры разрешенного строительства, реконструкции объектов капитального строительства:

№ п/п	Наименование размера, параметра	Значение, единица измерения, дополнительные условия
1.	Минимальные и (или) максимальные размеры земельного участка, в том числе его площадь	не регламентируется
2.	Минимальный отступ от границ земельных участков до зданий, строений, сооружений	не регламентируется
3.	Максимальное и (или) минимальное количество наземных этажей или максимальная и (или) минимальная высота зданий, строений, сооружений на территории земельного участка	не регламентируется
4.	Максимальный процент застройки	не регламентируется

7. Расчетные показатели минимально и максимально допустимого уровня обеспеченности территории объектами инфраструктуры.

На территории муниципального образования - Истьянское сельское поселение Старожиловского муниципального района Рязанской области не планируется осуществление деятельности по комплексному развитию территории. В связи с этим расчетные показатели минимально допустимого уровня обеспеченности территории объектами коммунальной, транспортной, социальной инфраструктур и расчетные показатели максимально допустимого уровня территориальной доступности указанных объектов для населения в соответствии с пунктом 4 части 6 статьи 30 Градостроительного Кодекса Российской Федерации, не устанавливаются.

Статья 12. Зоны с особыми условиями использования территории.

В соответствии с п. 5 ст. 36 Градостроительного кодекса Российской Федерации, в случае если земельный участок и объект капитального строительства расположены в границах зон с особыми условиями использования территорий, правовой режим использования и застройки указанного земельного участка устанавливается в соответствии с законодательством Российской Федерации.

12.1. Земли, на которые градостроительные регламенты не устанавливаются.

Земли лесного фонда выделены для обеспечения правовых условий сохранения и использования существующего природного ландшафта и создания экологически чистой окружающей среды в интересах здоровья населения, сохранения и воспроизводства лесов, обеспечение их рационального использования.

В соответствии с ч. 6 статьи 36 Градостроительного кодекса Российской Федерации градостроительные регламенты для земель лесного фонда не устанавливаются.

12.2. Санитарно-защитная зона предприятий, сооружений и иных объектов.

Зоны устанавливаются в целях обеспечения безопасности населения и в соответствии с Федеральным законом от 30.03.1999 № 52-ФЗ "О санитарно-эпидемиологическом благополучии населения" вокруг объектов и производств, являющихся источниками воздействия на среду обитания и здоровье человека, устанавливается специальная территория с особым режимом использования - санитарно-защитная зона (далее - СЗЗ), размер которой обеспечивает уменьшение воздействия загрязнения на атмосферный воздух (химического, биологического, физического) до значений, установленных гигиеническими нормативами, а для предприятий I и II класса опасности - как до значений, установленных гигиеническими нормативами, так и до величин приемлемого риска для здоровья населения. По своему функциональному назначению санитарно-защитная зона является защитным барьером, обеспечивающим уровень безопасности населения при эксплуатации объекта в штатном режиме.

Размер санитарно-защитной зоны и рекомендуемые минимальные разрывы устанавливаются в соответствии с главой VII и приложениями 1 - 6 к Санитарно-эпидемиологическим правилам и нормативам (СанПиН 2.2.1/2.1.1.1200-03).

Санитарно-защитные зоны производственных и других объектов, выполняющие средозащитные функции, включаются в состав тех территориальных зон, в которых размещаются эти объекты.

Допустимый режим использования и застройки санитарно-защитных зон необходимо принимать в соответствии с действующим законодательством, настоящими нормами и правилами, санитарными правилами, приведенными в СанПиН 2.2.1/2.1.1.1200-03, а также по согласованию с местными органами санитарно-эпидемиологического надзора.

Ограничения использования земельных участков и объектов капитального строительства на территории санитарно-защитных зон устанавливаются в целях обеспечения требуемых гигиенических норм, уменьшения отрицательного влияния на население и определяются Правилами установления санитарно-защитных зон и использования земельных участков, расположенных в границах санитарно - защитных зон, утвержденными постановлением Правительства Российской Федерации от 03.03.2018 № 222 «Об утверждении Правил установления санитарно-защитных зон и использования земельных участков, расположенных в границах санитарно-защитных зон».

Уточнение размеров санитарно-защитных зон производится в соответствии с проектами планировки территории, а также мощности конкретных объектов промышленного и коммунального производства.

12.3. Охранная зона инженерных сетей и сооружений.

Зона предназначена для сохранения и безопасной эксплуатации существующих и вновь строящихся инженерных сетей и сооружений. Охранные зоны инженерных сетей и сооружений устанавливаются в соответствии с действующим законодательством Российской Федерации, Постановления правительства Российской Федерации № 878 от 20.11.2000 г. «Об утверждении Правил охраны газораспределительных сетей», Постановления правительства Российской Федерации № 160 от 24.02.2009 г. «О порядке установления охранных зон объектов электросетевого хозяйства и особых условий использования земельных участков, расположенных в границах таких зон».

12.4. Водоохранная зона и прибрежная защитная полоса.

Ширина водоохранной зоны рек или ручьев устанавливается в соответствии со ст. 65 Водного кодекса Российской Федерации.

В границах водоохранных зон устанавливаются прибрежные защитные полосы, на территориях которых вводятся дополнительные ограничения хозяйственной и иной деятельности.

Для русловых водохранилищ, расположенных на реке, водоохранная зона и прибрежная защитная полоса устанавливаются по ширине водоохранной и прибрежной защитной полосе реки.

Для реки, ручья протяженностью менее десяти километров от истока до устья водоохранная зона совпадает с прибрежной защитной полосой. Радиус водоохранной зоны для истоков реки, ручья устанавливается в размере пятидесяти метров.

В отдельных, установленных законом случаях, размеры водоохранной зоны и прибрежной защитной полосы могут иметь и иные значения.

Полоса земли вдоль береговой линии водного объекта общего пользования (береговая полоса) предназначается для общего пользования. Каждый гражданин вправе пользоваться (без использования механических транспортных средств) береговой полосой водных объектов общего пользования для передвижения и пребывания около них, в том числе для осуществления любительского и спортивного рыболовства и причаливания плавучих средств.

Ширина береговой полосы водных объектов общего пользования составляет 20 м, за исключением береговой полосы каналов, а также рек и ручьев, протяженность которых от истока до устья не более чем 10 км (береговая полоса 5 м).

В границах водоохранных зон допускаются проектирование, строительство, реконструкция, ввод в эксплуатацию, эксплуатация хозяйственных и иных объектов при условии оборудования таких объектов сооружениями, обеспечивающими охрану водных объектов от загрязнения, засорения, заиления и истощения вод в соответствии с водным законодательством и законодательством в области охраны окружающей среды. Выбор типа сооружения, обеспечивающего охрану водного объекта от загрязнения, засорения, заиления и истощения вод, осуществляется с учетом необходимости соблюдения установленных в соответствии с законодательством в области охраны окружающей среды нормативов допустимых сбросов загрязняющих веществ, иных веществ и микроорганизмов.

Береговой полосой общего пользования вправе пользоваться каждый гражданин (без использования механических транспортных средств) для передвижения и пребывания около водного объекта, в том числе для осуществления любительского и спортивного рыболовства и причаливания плавучих средств.

Установление на местности границ водоохранных зон и границ прибрежных защитных полос водных объектов, в том числе посредством специальных информационных знаков, осуществляется в порядке, установленном Постановлением Правительства Российской Федерации от 10.01.2009 № 17 "Об утверждении Правил установления на местности границ водоохранных зон и границ прибрежных защитных полос водных объектов".

Ограничения использования земельных участков и объектов капитального строительства на территории водоохранных и прибрежных зон водных объектов определяются специальными режимами осуществления хозяйственной и иной деятельности, установленными Водным кодексом Российской Федерации.

Статья 13. Территории объектов культурного наследия.

Согласно данным, предоставленным государственной инспекцией по охране объектов культурного наследия Рязанской области, в настоящее время на территории Истьянского сельского поселения расположен 1 выявленный объект археологического наследия, который указан в таблице.

Перечень выявленных объектов археологического наследия

№ п/п	Наименование объекта	Местонахождение	Реквизиты и наименование нормативного акта о постановке объекта археологического наследия на государственную охрану
1	Истье 2 поселение	в 1.3км к В от церкви с. Истье, в 0.3 км к ЮВ от северо-восточной окраины с. Истье	Приказ ККТ РО от 14.04.2011г. № 269

Границы территории указанного объекта не утверждены.

На территории муниципального образования – Истьянское сельское поселение Старожиловского муниципального района установлены следующие границы территорий объектов культурного наследия:

1. Объект культурного наследия федерального значения «Промышленно-усадебный комплекс Хлебниковых», XVIII — XIX вв. (Рязанская область, Старожиловский район, с. Истье, ул. Центральная) – границы установлены приказом государственной инспекции по охране объектов культурного наследия Рязанской области от 22 марта 2021 года № 32.

2. Объект культурного наследия федерального значения «Христорождественская церковь», 1816 г. (Рязанская область, Старожиловский район, с.Истье) – границы установлены приказом государственной инспекции по охране объектов культурного наследия Рязанской области от 19 декабря 2019 года № 158.

В соответствии с Федеральным законом от 25.06.2002 г. № 73-ФЗ «Об объектах культурного наследия (памятниках истории и культуры) народов Российской Федерации» проектирование и проведение землеустроительных, земляных, строительных, мелиоративных, хозяйственных и иных работ осуществляются при отсутствии на данной территории объектов культурного наследия, включенных в реестр, выявленных объектов культурного наследия.

В случае расположения на территории, подлежащей хозяйственному освоению, объектов культурного наследия, выявленных объектов культурного наследия землеустроительные, земляные, строительные, мелиоративные,

хозяйственные и иные работы проводятся при наличии в проектах проведения таких работ разделов об обеспечении сохранности объектов культурного наследия, выявленных объектов, получивших положительное заключение государственной экспертизы.

Данные разделы являются документацией по сохранению выявленного объекта культурного наследия и в порядке ст. 45 вышеуказанного Закона подлежат согласованию с органом государственной охраны объектов культурного наследия.

В этой связи, перед началом землеустроительных, земляных, строительных, мелиоративных, хозяйственных и иных работ застройщику (заказчику работ) необходимо:

1. Обеспечить разработку в составе проектной документации на строительство объекта недвижимости разделов по обеспечению сохранности памятника археологии в пределах территории, подлежащей застройке.

2. Получить положительное заключение государственной историко-культурной экспертизы проектной документации по разделам, связанным с сохранением объекта археологического наследия, и согласовать данные разделы с органом государственной охраны объектов культурного наследия Рязанской области.

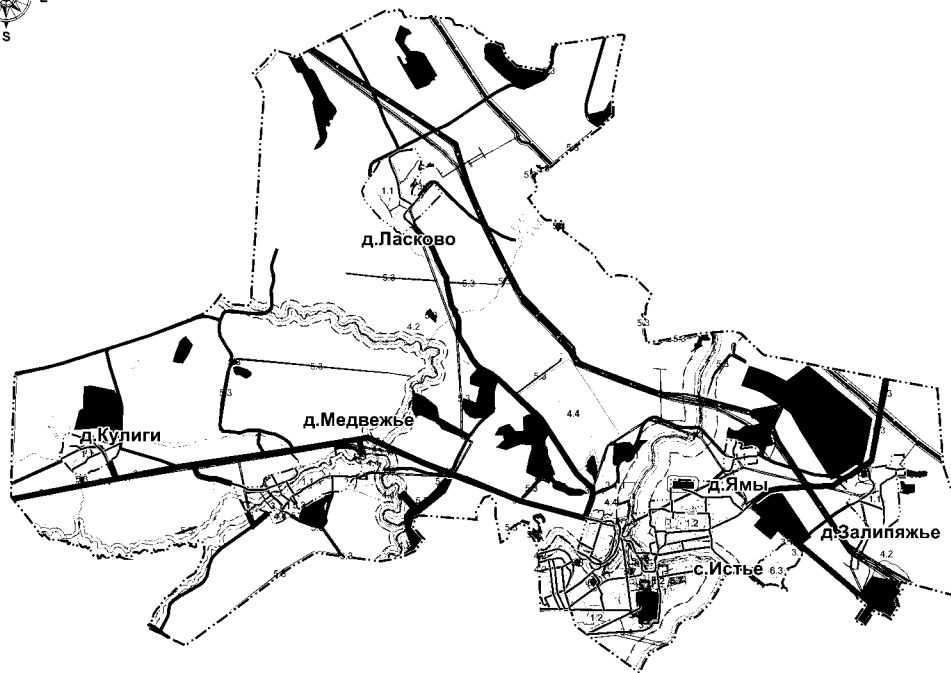
Все мероприятия, связанные с проектированием и сохранением объекта археологического наследия (спасательные археологические полевые работы), проводятся специалистами - археологами, имеющими разрешение (открытый лист) на право проведения работ определенного вида, выдаваемое Министерством культуры Российской Федерации.

Правила землепользования и застройки - Истинское сельское поселение Старожиловского муниципального района Рязанской области

Приложение № 1
к Правилам землепользования и застройки муниципального образования
«Истинское сельское поселение»
Старожиловского муниципального района
Рязанской области

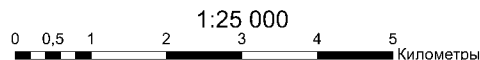
Карта градостроительного зонирования

Условные обозначения



Значение	Условное обозначение
Граница единиц административно-территориального деления Российской Федерации	— — — — —
Граница сельского поселения	— · — · — · — · —
Граница населенного пункта	— · — · — · — · —
Автомобильные дороги	
Автомобильные дороги регионального или межмуниципального значения	==
Автомобильные дороги местного значения	==
Улицы в жилой застройке	==
Магистральные трубопроводы для транспортировки жидких и газообразных углеводородов	
Магистральный нефтепровод	— — — — —
Магистральный газопровод	— — — — —
Линии электропередачи (ЛЭП)	
Линии электропередачи 110 кВ	— · — · — · — · —
Линии электропередачи 6 кВ	— · — · — · — · —
Сети электросвязи	
Линии связи	— · — · — · — · —
Охраняемые зоны инженерных коммуникаций	
Охранная зона нефтепровода	— · — · — · — · —
Охранная зона газопровода и систем газоснабжения	— · — · — · — · —
Охранная зона объектов электроэнергетики (станции, подстанции, линии электропередачи, опоры подстанций)	— · — · — · — · —
Охранная зона (линий и сооружений) связи	— · — · — · — · —
Границы территорий объектов культурного наследия	
Граница территории объектов культурного наследия	— · — · — · — · —
Поверхностные водные объекты	
Водотоки (река, ручей, канал)	— · — · — · — · —
Территориальные зоны	
Зона застройки индивидуальными жилыми домами	1.1
Зона застройки малоэтажными жилыми домами (до 4 этажей, включая мансардный)	1.2
Производственная зона	—
Производственная зона	—
Зона инженерной инфраструктуры	—
Зона транспортной инфраструктуры	—
Зона сельскохозяйственного использования	4.2
Производственная зона сельскохозяйственных предприятий	4.4
Зона лесов	—
Зона рекреационного назначения	6.3
Зона паводка	—
Зона складирования и захоронения отходов	6.3

Зоны с особыми условиями использования территории	
Прибрежная защитная полоса	— · — · — · — · —
Водоохранная зона	— · — · — · — · —
Санитарно-защитная зона предприятий, сооружений и иных объектов	— · — · — · — · —



Приложение № 2
к правилам землепользования и
застройки муниципального образования
— Истьянское сельское поселение
Старожиловского муниципального
района Рязанской области

Графическое описание местоположения границ территориальных зон,
перечень координат характерных точек этих границ муниципального
образования — Истьянское сельское поселение
Старожиловского муниципального района Рязанской области

ОПИСАНИЕ МЕСТОПОЛОЖЕНИЯ ГРАНИЦ
1.1 Зона застройки индивидуальными жилыми домами
(наименование объекта местоположение границ, которого описано (далее - объект))

Раздел 1

Сведения об объекте		
№ п/п	Характеристики объекта	Описание характеристик
1	2	3
1	Местоположение объекта	Российская Федерация, Рязанская область, р-н Старожиловский, с/п Истинское
2	Площадь объекта + величина погрешности определения площади ($P \pm \text{Дельта } P$)	6283686кв.м. \pm 1854кв.м.
3	Иные характеристики объекта	

Раздел 2

Сведения о местоположении границ объекта					
1. Система координат: МСК-62					
2. Сведения о характерных точках границ объекта					
Обозначение характерных точек границ	Координаты, м		Метод определения координат характерной точки	Средняя квадратическая погрешность положения характерной точки (Mt), м	Описание обозначения точки на местности (при наличии)
	X	Y			
1	2	3	4	5	6
			ЗУ1(1)		
1	408785,11	1357303,22	Картометрический метод	2,50	-
2	408783,31	1357316,8	Картометрический метод	2,50	-
3	408787,49	1357352,49	Картометрический метод	2,50	-
4	408792,58	1357400,23	Картометрический метод	2,50	-
5	408800,42	1357412,42	Картометрический метод	2,50	-
6	408804,85	1357453,95	Картометрический метод	2,50	-
7	408800,46	1357485,98	Картометрический метод	2,50	-
8	408786,56	1357512,4	Картометрический метод	2,50	-
9	408771,26	1357526,77	Картометрический метод	2,50	-
10	408761,07	1357533,26	Картометрический метод	2,50	-
11	408734,65	1357535,11	Картометрический метод	2,50	-
12	408713,33	1357534,65	Картометрический метод	2,50	-
13	408696,18	1357530,48	Картометрический метод	2,50	-
14	408680,88	1357519,81	Картометрический метод	2,50	-
15	408679,37	1357519,62	Картометрический метод	2,50	-
16	408673,46	1357518,89	Картометрический метод	2,50	-
17	408592,82	1357527,9	Картометрический метод	2,50	-
18	408587,55	1357488,03	Картометрический метод	2,50	-
19	408560,21	1357281,01	Картометрический метод	2,50	-
20	408488,37	1357280,09	Картометрический метод	2,50	-
21	408486,33	1357176,46	Картометрический метод	2,50	-
22	408484,87	1357102,05	Картометрический метод	2,50	-
23	408568,26	1357084,64	Картометрический метод	2,50	-
24	408591,32	1357086,24	Картометрический метод	2,50	-
25	408681,25	1357085,2	Картометрический метод	2,50	-
26	408779,35	1357105,5	Картометрический метод	2,50	-
27	408790,01	1357106,78	Картометрический метод	2,50	-
28	408892,24	1357124,91	Картометрический метод	2,50	-
29	408900,12	1357134,65	Картометрический метод	2,50	-

Сведения о местоположении границ объекта					
30	408900,12	1357137,43	Картометрический метод	2,50	-
31	408893,63	1357182,39	Картометрический метод	2,50	-
32	408888,06	1357221,78	Картометрический метод	2,50	-
33	408883,36	1357247,85	Картометрический метод	2,50	-
34	408878,99	1357251,27	Картометрический метод	2,50	-
35	408874,62	1357254,69	Картометрический метод	2,50	-
36	408868,6	1357257,47	Картометрический метод	2,50	-
37	408851,63	1357324,37	Картометрический метод	2,50	-
38	408842,11	1357326,81	Картометрический метод	2,50	-
39	408829,35	1357323,38	Картометрический метод	2,50	-
40	408806,27	1357316,99	Картометрический метод	2,50	-
41	408805,19	1357310,23	Картометрический метод	2,50	-
1	408785,11	1357303,22	Картометрический метод	2,50	-
ЗУ1(2)					
42	408704,52	1359466,98	Картометрический метод	2,50	-
43	408626,74	1359471,72	Картометрический метод	2,50	-
44	408632,11	1359462,23	Картометрический метод	2,50	-
45	408629,5	1359460,71	Картометрический метод	2,50	-
46	408623,16	1359471,94	Картометрический метод	2,50	-
47	408609,5	1359472,77	Картометрический метод	2,50	-
48	408528,39	1359483,2	Картометрический метод	2,50	-
49	408512,81	1359485,02	Картометрический метод	2,50	-
50	408470,45	1359486,67	Картометрический метод	2,50	-
51	408438,01	1359480,88	Картометрический метод	2,50	-
52	408424,1	1359478,56	Картометрический метод	2,50	-
53	408426,42	1359387,02	Картометрический метод	2,50	-
54	408415,99	1359368,48	Картометрический метод	2,50	-
55	408383,69	1359377,2	Картометрический метод	2,50	-
56	408353,42	1359383,55	Картометрический метод	2,50	-
57	408263,04	1359399,77	Картометрический метод	2,50	-
58	408199,3	1359400,93	Картометрический метод	2,50	-
59	408110,08	1359405,56	Картометрический метод	2,50	-
60	407998,84	1359410,2	Картометрический метод	2,50	-
61	407987,49	1359415,06	Картометрический метод	2,50	-
62	407979,61	1359420,16	Картометрический метод	2,50	-
63	407966,57	1359426,7	Картометрический метод	2,50	-
64	407939,89	1359420,37	Картометрический метод	2,50	-
65	407830,12	1359382,46	Картометрический метод	2,50	-
66	407798,18	1359333,74	Картометрический метод	2,50	-
67	407740,96	1359268,46	Картометрический метод	2,50	-
68	407729,77	1359258,67	Картометрический метод	2,50	-
69	407699,6	1359207,43	Картометрический метод	2,50	-
70	407700,92	1359124,47	Картометрический метод	2,50	-
71	407696,41	1359087,37	Картометрический метод	2,50	-
72	407692,24	1359059,1	Картометрический метод	2,50	-
73	407688,99	1359040,56	Картометрический метод	2,50	-

Сведения о местоположении границ объекта					
74	407710,78	1359031,29	Картометрический метод	2,50	-
75	407725,61	1359017,84	Картометрический метод	2,50	-
76	407760,37	1358990,03	Картометрический метод	2,50	-
77	407776,13	1358977,06	Картометрический метод	2,50	-
78	407805,33	1358952,49	Картометрический метод	2,50	-
79	407898,49	1358872,75	Картометрический метод	2,50	-
80	407957,36	1358820,83	Картометрический метод	2,50	-
81	407995,83	1358786,07	Картометрический метод	2,50	-
82	408038,48	1358745,27	Картометрический метод	2,50	-
83	408065,35	1358718,86	Картометрический метод	2,50	-
84	408082,96	1358730,92	Картометрический метод	2,50	-
85	408103,36	1358743,9	Картометрический метод	2,50	-
86	408136,27	1358759,67	Картометрический метод	2,50	-
87	408161,76	1358769,41	Картометрический метод	2,50	-
88	408176,59	1358775,44	Картометрический метод	2,50	-
89	408203,01	1358745,77	Картометрический метод	2,50	-
90	408286,44	1358659,56	Картометрический метод	2,50	-
91	408302,8	1358643,35	Картометрический метод	2,50	-
92	408332,12	1358614,3	Картометрический метод	2,50	-
93	408348,78	1358636,87	Картометрический метод	2,50	-
94	408358,72	1358648,9	Картометрический метод	2,50	-
95	408364,75	1358657,63	Картометрический метод	2,50	-
96	408369,64	1358665,54	Картометрический метод	2,50	-
97	408385,59	1358699,14	Картометрический метод	2,50	-
98	408405,15	1358744,27	Картометрический метод	2,50	-
99	408416,08	1358767,73	Картометрический метод	2,50	-
100	408434,38	1358798,54	Картометрический метод	2,50	-
101	408516,11	1358906,2	Картометрический метод	2,50	-
102	408514,83	1358907,57	Картометрический метод	2,50	-
103	408477,17	1358907,56	Картометрический метод	2,50	-
104	408439,17	1358911,06	Картометрический метод	2,50	-
105	408393,67	1358918,06	Картометрический метод	2,50	-
106	408410,28	1358987,16	Картометрический метод	2,50	-
107	408519,06	1358990,13	Картометрический метод	2,50	-
108	408520,97	1358983,08	Картометрический метод	2,50	-
109	408534,18	1359076,48	Картометрический метод	2,50	-
110	408544,61	1359147,16	Картометрический метод	2,50	-
111	408552,72	1359199,3	Картометрический метод	2,50	-
112	408558,52	1359230,59	Картометрический метод	2,50	-
113	408563,15	1359281,58	Картометрический метод	2,50	-
114	408570,1	1359298,96	Картометрический метод	2,50	-
115	408602,55	1359305,91	Картометрический метод	2,50	-
116	408654,69	1359303,59	Картометрический метод	2,50	-
117	408679,03	1359309,39	Картометрический метод	2,50	-
118	408701,04	1359338,35	Картометрический метод	2,50	-
119	408699,88	1359385,86	Картометрический метод	2,50	-

Сведения о местоположении границ объекта					
42	408704,52	1359466,98	Картометрический метод ЗУ1(3)	2,50	-
120	408731,69	1348290,75	Картометрический метод	2,50	-
121	408730,95	1348317,45	Картометрический метод	2,50	-
122	408735,59	1348317,74	Картометрический метод	2,50	-
123	408742,81	1348318,19	Картометрический метод	2,50	-
124	408761,73	1348320,42	Картометрический метод	2,50	-
125	408776,19	1348325,61	Картометрический метод	2,50	-
126	408797,7	1348330,43	Картометрический метод	2,50	-
127	408812,53	1348334,88	Картометрический метод	2,50	-
128	408832,56	1348336,73	Картометрический метод	2,50	-
129	408858,15	1348335,99	Картометрический метод	2,50	-
130	408882,63	1348334,88	Картометрический метод	2,50	-
131	408898,57	1348334,51	Картометрический метод	2,50	-
132	408909,7	1348337,47	Картометрический метод	2,50	-
133	408933,06	1348347,49	Картометрический метод	2,50	-
134	408956,05	1348360,1	Картометрический метод	2,50	-
135	408976,45	1348372,71	Картометрический метод	2,50	-
136	408990,17	1348381,61	Картометрический метод	2,50	-
137	408996,11	1348389,02	Картометрический метод	2,50	-
138	408989,8	1348405,34	Картометрический метод	2,50	-
139	408980,53	1348424,25	Картометрический метод	2,50	-
140	408974,97	1348440,2	Картометрический метод	2,50	-
141	408967,92	1348460,23	Картометрический метод	2,50	-
142	408964,21	1348476,17	Картометрический метод	2,50	-
143	408960,88	1348493,97	Картометрический метод	2,50	-
144	408956,05	1348514,74	Картометрический метод	2,50	-
145	408952,35	1348528,83	Картометрический метод	2,50	-
146	408941,96	1348539,96	Картометрический метод	2,50	-
147	408934,54	1348555,91	Картометрический метод	2,50	-
148	408931,21	1348578,53	Картометрический метод	2,50	-
149	408928,24	1348600,41	Картометрический метод	2,50	-
150	408923,05	1348626,74	Картометрический метод	2,50	-
151	408907,1	1348730,21	Картометрический метод	2,50	-
152	408891,9	1348795,1	Картометрический метод	2,50	-
153	408852,22	1348970,52	Картометрический метод	2,50	-
154	408850,28	1349005,16	Картометрический метод	2,50	-
155	408861,86	1349085,48	Картометрический метод	2,50	-
156	408836,64	1349086,22	Картометрический метод	2,50	-
157	408805,86	1349084,37	Картометрический метод	2,50	-
158	408777,67	1349081,4	Картометрический метод	2,50	-
159	408744,67	1349071,39	Картометрический метод	2,50	-
160	408689,04	1349052,48	Картометрический метод	2,50	-
161	408667,16	1349029,48	Картометрический метод	2,50	-
162	408651,21	1348996,11	Картометрический метод	2,50	-
163	408613,76	1348961,62	Картометрический метод	2,50	-

Сведения о местоположении границ объекта					
164	408589,36	1348937,22	Картометрический метод	2,50	-
165	408584,46	1348932,32	Картометрический метод	2,50	-
166	408539,22	1348852,96	Картометрический метод	2,50	-
167	408510,66	1348801,78	Картометрический метод	2,50	-
168	408503,09	1348783,37	Картометрический метод	2,50	-
169	408488,37	1348743,41	Картометрический метод	2,50	-
170	408491,38	1348719,08	Картометрический метод	2,50	-
171	408482,85	1348698,31	Картометрический метод	2,50	-
172	408472,09	1348683,48	Картометрический метод	2,50	-
173	408456,55	1348666,7	Картометрический метод	2,50	-
174	408441,31	1348640,09	Картометрический метод	2,50	-
175	408436,86	1348595,59	Картометрический метод	2,50	-
176	408434,27	1348559,99	Картометрический метод	2,50	-
177	408440,94	1348528,09	Картометрический метод	2,50	-
178	408461,71	1348492,86	Картометрический метод	2,50	-
179	408487,3	1348456,89	Картометрический метод	2,50	-
180	408542,56	1348403,49	Картометрический метод	2,50	-
181	408575,19	1348377,9	Картометрический метод	2,50	-
182	408598,55	1348350,08	Картометрический метод	2,50	-
183	408614,87	1348327,46	Картометрический метод	2,50	-
184	408640,83	1348313	Картометрический метод	2,50	-
185	408676,43	1348293,34	Картометрический метод	2,50	-
186	408710,92	1348291,49	Картометрический метод	2,50	-
120	408731,69	1348290,75	Картометрический метод	2,50	-
ЗУ1(4)					
187	412715,29	1352795,22	Картометрический метод	2,50	-
188	412723,11	1352835,19	Картометрический метод	2,50	-
189	412730,12	1352878,86	Картометрический метод	2,50	-
190	412735,89	1352931,19	Картометрический метод	2,50	-
191	412742,07	1353005,77	Картометрический метод	2,50	-
192	412662,13	1353052,33	Картометрический метод	2,50	-
193	412630,82	1353066,75	Картометрический метод	2,50	-
194	412590,44	1353083,23	Картометрический метод	2,50	-
195	412583,23	1353078,9	Картометрический метод	2,50	-
196	412566,96	1353078,08	Картометрический метод	2,50	-
197	412549,24	1353075,4	Картометрический метод	2,50	-
198	412534,61	1353068,6	Картометрический метод	2,50	-
199	412523,69	1353062,22	Картометрический метод	2,50	-
200	412511,33	1353057,07	Картометрический метод	2,50	-
201	412501,44	1353053,77	Картометрический метод	2,50	-
202	412490,73	1353051,09	Картометрический метод	2,50	-
203	412482,69	1353050,68	Картометрический метод	2,50	-
204	412477,75	1353052,95	Картометрический метод	2,50	-
205	412474,87	1353057,89	Картометрический метод	2,50	-
206	412474,45	1353065,1	Картометрический метод	2,50	-
207	412477,54	1353074,37	Картометрический метод	2,50	-

Сведения о местоположении границ объекта					
208	412483,52	1353081,79	Картометрический метод	2,50	-
209	412494,44	1353088,17	Картометрический метод	2,50	-
210	412507,21	1353092,71	Картометрический метод	2,50	-
211	412519,16	1353094,36	Картометрический метод	2,50	-
212	412536,05	1353093,53	Картометрический метод	2,50	-
213	412545,32	1353092,5	Картометрический метод	2,50	-
214	412552,53	1353094,36	Картометрический метод	2,50	-
215	412556,24	1353098,06	Картометрический метод	2,50	-
216	412557,07	1353101,77	Картометрический метод	2,50	-
217	412554,8	1353104,04	Картометрический метод	2,50	-
218	412546,77	1353106,1	Картометрический метод	2,50	-
219	412533,17	1353107,13	Картометрический метод	2,50	-
220	412529,25	1353110,42	Картометрический метод	2,50	-
221	412525,75	1353116,4	Картометрический метод	2,50	-
222	412524,52	1353126,49	Картометрический метод	2,50	-
223	412527,19	1353140,09	Картометрический метод	2,50	-
224	412530,28	1353147,51	Картометрический метод	2,50	-
225	412531,93	1353156,57	Картометрический метод	2,50	-
226	412533,58	1353160,69	Картометрический метод	2,50	-
227	412538,73	1353166,87	Картометрический метод	2,50	-
228	412546,56	1353173,05	Картометрический метод	2,50	-
229	412560,36	1353180,47	Картометрический метод	2,50	-
230	412565,1	1353183,35	Картометрический метод	2,50	-
231	412566,75	1353186,24	Картометрический метод	2,50	-
232	412564,89	1353188,5	Картометрический метод	2,50	-
233	412556,86	1353189,53	Картометрический метод	2,50	-
234	412549,44	1353189,53	Картометрический метод	2,50	-
235	412545,74	1353192,01	Картометрический метод	2,50	-
236	412542,03	1353196,74	Картометрический метод	2,50	-
237	412540,17	1353202,72	Картометрический метод	2,50	-
238	412539,56	1353223,73	Картометрический метод	2,50	-
239	412539,35	1353232,59	Картометрический метод	2,50	-
240	412537,29	1353234,86	Картометрический метод	2,50	-
241	412530,28	1353236,92	Картометрический метод	2,50	-
242	412523,9	1353235,27	Картометрический метод	2,50	-
243	412518,95	1353230,33	Картометрический метод	2,50	-
244	412517,1	1353224,76	Картометрический метод	2,50	-
245	412517,1	1353213,84	Картометрический метод	2,50	-
246	412517,72	1353199,22	Картометрический метод	2,50	-
247	412517,72	1353179,03	Картометрический метод	2,50	-
248	412515,86	1353164,81	Картометрический метод	2,50	-
249	412512,77	1353155,34	Картометрический метод	2,50	-
250	412502,68	1353137,21	Картометрический метод	2,50	-
251	412494,44	1353126,29	Картометрический метод	2,50	-
252	412483,72	1353115,16	Картометрический метод	2,50	-
253	412465,39	1353099,3	Картометрический метод	2,50	-

Сведения о местоположении границ объекта					
254	412439,64	1353075,2	Картометрический метод	2,50	-
255	412417,39	1353054,39	Картометрический метод	2,50	-
256	412403,38	1353044,5	Картометрический метод	2,50	-
257	412387,52	1353039,56	Картометрический метод	2,50	-
258	412367,94	1353028,22	Картометрический метод	2,50	-
259	412354,14	1353016,07	Картометрический метод	2,50	-
260	412340,54	1353004,33	Картометрический метод	2,50	-
261	412311,29	1352988,05	Картометрический метод	2,50	-
262	412289,25	1352969,51	Картометрический метод	2,50	-
263	412270,5	1352950,14	Картометрический метод	2,50	-
264	412262,05	1352943,96	Картометрический метод	2,50	-
265	412256,7	1352942,73	Картометрический метод	2,50	-
266	412252,99	1352944,17	Картометрический метод	2,50	-
267	412252,37	1352949,32	Картометрический метод	2,50	-
268	412255,87	1352959,62	Картометрический метод	2,50	-
269	412270,5	1352977,96	Картометрический метод	2,50	-
270	412290,48	1353003,5	Картометрический метод	2,50	-
271	412317,68	1353045,12	Картометрический метод	2,50	-
272	412335,6	1353069,43	Картометрический метод	2,50	-
273	412340,96	1353079,52	Картометрический метод	2,50	-
274	412340,54	1353084,05	Картометрический метод	2,50	-
275	412336,63	1353086,53	Картометрический метод	2,50	-
276	412329,01	1353086,73	Картометрический метод	2,50	-
277	412322,41	1353082,2	Картометрический метод	2,50	-
278	412300,78	1353052,53	Картометрический метод	2,50	-
279	412278,33	1353016,48	Картометрический метод	2,50	-
280	412268,44	1353003,71	Картометрический метод	2,50	-
281	412255,25	1352991,97	Картометрический метод	2,50	-
282	412238,77	1352979,81	Картометрический метод	2,50	-
283	412224,15	1352972,19	Картометрический метод	2,50	-
284	412211,17	1352966,63	Картометрический метод	2,50	-
285	412189,53	1352959,21	Картометрический метод	2,50	-
286	412165,64	1352954,26	Картометрический метод	2,50	-
287	412152,86	1352953,65	Картометрический метод	2,50	-
288	412143,18	1352957,77	Картометрический метод	2,50	-
289	412138,85	1352969,1	Картометрический метод	2,50	-
290	412137,41	1352978,57	Картометрический метод	2,50	-
291	412135,15	1352993,2	Картометрический метод	2,50	-
292	412132,88	1353013,6	Картометрический метод	2,50	-
293	412129,79	1353028,43	Картометрический метод	2,50	-
294	412126,08	1353035,85	Картометрический метод	2,50	-
295	412102,6	1353062,42	Картометрический метод	2,50	-
296	412194,48	1353145,86	Картометрический метод	2,50	-
297	412284,71	1353230,74	Картометрический метод	2,50	-
298	412283,94	1353232,04	Картометрический метод	2,50	-
299	412278,12	1353241,86	Картометрический метод	2,50	-

Сведения о местоположении границ объекта					
300	412272,35	1353253,81	Картометрический метод	2,50	-
301	412257,93	1353273,59	Картометрический метод	2,50	-
302	412232,39	1353297,9	Картометрический метод	2,50	-
303	412184,18	1353334,16	Картометрический метод	2,50	-
304	412158,43	1353352,29	Картометрический метод	2,50	-
305	412125,87	1353327,81	Картометрический метод	2,50	-
306	412060,89	1353263,31	Картометрический метод	2,50	-
307	411999,19	1353205,82	Картометрический метод	2,50	-
308	411920,19	1353130,56	Картометрический метод	2,50	-
309	411856,62	1353066,06	Картометрический метод	2,50	-
310	411797,72	1352989,4	Картометрический метод	2,50	-
311	411749,81	1352973,51	Картометрический метод	2,50	-
312	411683,56	1352904,82	Картометрический метод	2,50	-
313	411586,32	1352816,23	Картометрический метод	2,50	-
314	411592,5	1352812,11	Картометрический метод	2,50	-
315	411600,12	1352810,47	Картометрический метод	2,50	-
316	411609,81	1352807,99	Картометрический метод	2,50	-
317	411624,23	1352802,64	Картометрический метод	2,50	-
318	411635,35	1352794,19	Картометрический метод	2,50	-
319	411643,8	1352783,89	Картометрический метод	2,50	-
320	411648,13	1352773,59	Картометрический метод	2,50	-
321	411651,42	1352760,4	Картометрический метод	2,50	-
322	411657,4	1352746,81	Картометрический метод	2,50	-
323	411669,76	1352736,51	Картометрический метод	2,50	-
324	411689,95	1352723,53	Картометрический метод	2,50	-
325	411698,39	1352719,41	Картометрический метод	2,50	-
326	411704,99	1352714,46	Картометрический метод	2,50	-
327	411707,05	1352709,72	Картометрический метод	2,50	-
328	411709,52	1352702,93	Картометрический метод	2,50	-
329	411714,87	1352690,36	Картометрический метод	2,50	-
330	411723,73	1352673,05	Картометрический метод	2,50	-
331	411740,42	1352652,25	Картометрический метод	2,50	-
332	411756,08	1352636,18	Картометрический метод	2,50	-
333	411773,79	1352614,13	Картометрический метод	2,50	-
334	411798,52	1352580,14	Картометрический метод	2,50	-
335	411815,41	1352552,95	Картометрический метод	2,50	-
336	411832,1	1352532,76	Картометрический метод	2,50	-
337	411852,29	1352514,22	Картометрический метод	2,50	-
338	411892,67	1352477,34	Картометрический метод	2,50	-
339	411915,12	1352458,38	Картометрический метод	2,50	-
340	411927,69	1352452	Картометрический метод	2,50	-
341	411937,78	1352438,81	Картометрический метод	2,50	-
342	411957,35	1352423,16	Картометрический метод	2,50	-
343	411979,4	1352404,61	Картометрический метод	2,50	-
344	412009,06	1352375,77	Картометрический метод	2,50	-
345	412050,89	1352338,48	Картометрический метод	2,50	-

Сведения о местоположении границ объекта					
346	412059,74	1352334,78	Картометрический метод	2,50	-
347	412089,62	1352325,71	Картометрический метод	2,50	-
348	412126,91	1352315,62	Картометрический метод	2,50	-
349	412154,51	1352305,32	Картометрический метод	2,50	-
350	412188,71	1352292,95	Картометрический метод	2,50	-
351	412217,96	1352305,73	Картометрический метод	2,50	-
352	412258,76	1352324,68	Картометрический метод	2,50	-
353	412283,68	1352336,22	Картометрический метод	2,50	-
354	412309,64	1352355,38	Картометрический метод	2,50	-
355	412345,49	1352382,16	Картометрический метод	2,50	-
356	412393,49	1352418,62	Картометрический метод	2,50	-
357	412441,9	1352450,14	Картометрический метод	2,50	-
358	412478,99	1352475,9	Картометрический метод	2,50	-
359	412520,19	1352501,03	Картометрический метод	2,50	-
360	412549,44	1352513,8	Картометрический метод	2,50	-
361	412577,87	1352530,9	Картометрический метод	2,50	-
362	412610,22	1352562,22	Картометрический метод	2,50	-
363	412635,76	1352606,51	Картометрический метод	2,50	-
364	412655,54	1352643,59	Картометрический метод	2,50	-
365	412672,23	1352687,47	Картометрический метод	2,50	-
366	412674,7	1352697,16	Картометрический метод	2,50	-
367	412677,17	1352706,84	Картометрический метод	2,50	-
368	412682,94	1352731,97	Картометрический метод	2,50	-
369	412698,19	1352762,46	Картометрический метод	2,50	-
187	412715,29	1352795,22	Картометрический метод	2,50	-
ЗУ1(5)					
370	408782,68	1351937,7	Картометрический метод	2,50	-
371	408707,58	1351949,75	Картометрический метод	2,50	-
372	408707,58	1351962,54	Картометрический метод	2,50	-
373	408707,21	1351973,67	Картометрический метод	2,50	-
374	408708,33	1351986,65	Картометрический метод	2,50	-
375	408711,29	1351997,4	Картометрический метод	2,50	-
376	408714,63	1352008,9	Картометрический метод	2,50	-
377	408713,89	1352016,69	Картометрический метод	2,50	-
378	408711,29	1352024,11	Картометрический метод	2,50	-
379	408705,36	1352030,78	Картометрический метод	2,50	-
380	408697,94	1352037,83	Картометрический метод	2,50	-
381	408690,15	1352045,61	Картометрический метод	2,50	-
382	408682	1352054,89	Картометрический метод	2,50	-
383	408676,43	1352062,3	Картометрический метод	2,50	-
384	408668,27	1352068,24	Картометрический метод	2,50	-
385	408657,89	1352075,28	Картометрический метод	2,50	-
386	408648,99	1352083,81	Картометрический метод	2,50	-
387	408643,06	1352090,12	Картометрический метод	2,50	-
388	408638,98	1352099,39	Картометрический метод	2,50	-
389	408634,53	1352112	Картометрический метод	2,50	-

Сведения о местоположении границ объекта					
390	408631,19	1352123,49	Картометрический метод	2,50	-
391	408626,74	1352133,88	Картометрический метод	2,50	-
392	408624,51	1352146,86	Картометрический метод	2,50	-
393	408626,74	1352159,1	Картометрический метод	2,50	-
394	408632,3	1352167,62	Картометрический метод	2,50	-
395	408641,57	1352174,67	Картометрический метод	2,50	-
396	408651,59	1352180,98	Картометрический метод	2,50	-
397	408658,63	1352188,02	Картометрический метод	2,50	-
398	408663,82	1352196,92	Картометрический метод	2,50	-
399	408666,42	1352207,31	Картометрический метод	2,50	-
400	408667,9	1352220,66	Картометрический метод	2,50	-
401	408666,42	1352231,78	Картометрический метод	2,50	-
402	408657,15	1352245,87	Картометрический метод	2,50	-
403	408643,43	1352257,74	Картометрический метод	2,50	-
404	408620,43	1352269,24	Картометрический метод	2,50	-
405	408604,49	1352276,65	Картометрический метод	2,50	-
406	408585,94	1352283,7	Картометрический метод	2,50	-
407	408572,12	1352288,44	Картометрический метод	2,50	-
408	408546,87	1352291,95	Картометрический метод	2,50	-
409	408518,83	1352293,58	Картометрический метод	2,50	-
410	408491,01	1352292,42	Картометрический метод	2,50	-
411	408473,95	1352274,42	Картометрический метод	2,50	-
412	408443,8	1352247,39	Картометрический метод	2,50	-
413	408421,82	1352214,82	Картометрический метод	2,50	-
414	408406,45	1352195,07	Картометрический метод	2,50	-
415	408390,88	1352180,98	Картометрический метод	2,50	-
416	408357,87	1352158,35	Картометрический метод	2,50	-
417	408319,44	1352138,28	Картометрический метод	2,50	-
418	408275,03	1352109,78	Картометрический метод	2,50	-
419	408251,66	1352089,97	Картометрический метод	2,50	-
420	408243,28	1352077,88	Картометрический метод	2,50	-
421	408234,75	1352067,87	Картометрический метод	2,50	-
422	408224,74	1352050,81	Картометрический метод	2,50	-
423	408219,91	1352035,23	Картометрический метод	2,50	-
424	408215,46	1352020,4	Картометрический метод	2,50	-
425	408212,5	1351998,52	Картометрический метод	2,50	-
426	408213,98	1351967,74	Картометрический метод	2,50	-
427	408216,21	1351938,07	Картометрический метод	2,50	-
428	408217,32	1351921,75	Картометрический метод	2,50	-
429	408217,32	1351906,17	Картометрический метод	2,50	-
430	408215,09	1351888	Картометрический метод	2,50	-
431	408208,42	1351871,31	Картометрический метод	2,50	-
432	408199,52	1351851,29	Картометрический метод	2,50	-
433	408191,73	1351824,59	Картометрический метод	2,50	-
434	408185,43	1351804,56	Картометрический метод	2,50	-
435	408179,49	1351789,73	Картометрический метод	2,50	-

Сведения о местоположении границ объекта					
436	408170,96	1351777,86	Картометрический метод	2,50	-
437	408162,43	1351769,33	Картометрический метод	2,50	-
438	408155,76	1351756,72	Картометрический метод	2,50	-
439	408125,72	1351709,62	Картометрический метод	2,50	-
440	408108,66	1351668,46	Картометрический метод	2,50	-
441	408090,12	1351632,86	Картометрический метод	2,50	-
442	408070,83	1351602,08	Картометрический метод	2,50	-
443	408052,29	1351570,93	Картометрический метод	2,50	-
444	408034,86	1351542,37	Картометрический метод	2,50	-
445	408018,17	1351509,73	Картометрический метод	2,50	-
446	408005,19	1351486	Картометрический метод	2,50	-
447	407993,32	1351474,13	Картометрический метод	2,50	-
448	407979,23	1351467,09	Картометрический метод	2,50	-
449	407961,43	1351460,78	Картометрический метод	2,50	-
450	407936,96	1351455,96	Картометрический метод	2,50	-
451	407906,92	1351442,98	Картометрический метод	2,50	-
452	407891,71	1351439,64	Картометрический метод	2,50	-
453	407875,76	1351439,64	Картометрический метод	2,50	-
454	407857,96	1351442,98	Картометрический метод	2,50	-
455	407846,47	1351448,54	Картометрический метод	2,50	-
456	407876,53	1351398,48	Картометрический метод	2,50	-
457	407901,35	1351351,38	Картометрический метод	2,50	-
458	407925,83	1351320,6	Картометрический метод	2,50	-
459	407947,34	1351287,6	Картометрический метод	2,50	-
460	407959,95	1351264,97	Картометрический метод	2,50	-
461	407968,11	1351245,69	Картометрический метод	2,50	-
462	407979,35	1351229,55	Картометрический метод	2,50	-
463	407980,46	1351218,79	Картометрический метод	2,50	-
464	407978,98	1351206,55	Картометрический метод	2,50	-
465	407976,01	1351192,46	Картометрический метод	2,50	-
466	407971,93	1351179,11	Картометрический метод	2,50	-
467	407961,02	1351135,09	Картометрический метод	2,50	-
468	407937,76	1351082,27	Картометрический метод	2,50	-
469	407934,26	1351059,13	Картометрический метод	2,50	-
470	407935,19	1351049,79	Картометрический метод	2,50	-
471	407970,95	1350953,73	Картометрический метод	2,50	-
472	407935,29	1350831,63	Картометрический метод	2,50	-
473	407944,37	1350759,87	Картометрический метод	2,50	-
474	408135,55	1350663,82	Картометрический метод	2,50	-
475	408322,83	1350578,53	Картометрический метод	2,50	-
476	408295,94	1350680,51	Картометрический метод	2,50	-
477	408280,18	1350723,16	Картометрический метод	2,50	-
478	408273,69	1350755,61	Картометрический метод	2,50	-
479	408273,69	1350822,36	Картометрический метод	2,50	-
480	408273,69	1350903,95	Картометрический метод	2,50	-
481	408274,62	1350949,38	Картометрический метод	2,50	-

Сведения о местоположении границ объекта					
482	408284,81	1350971,63	Картометрический метод	2,50	-
483	408312,63	1350993,88	Картометрический метод	2,50	-
484	408346	1350998,52	Картометрический метод	2,50	-
485	408373,82	1351001,3	Картометрический метод	2,50	-
486	408394,21	1351009,64	Картометрический метод	2,50	-
487	408411,83	1351030,97	Картометрический метод	2,50	-
488	408423,88	1351058,78	Картометрический метод	2,50	-
489	408440,57	1351117,19	Картометрический метод	2,50	-
490	408460,97	1351189,5	Картометрический метод	2,50	-
491	408475,8	1351252,55	Картометрический метод	2,50	-
492	408491,56	1351306,32	Картометрический метод	2,50	-
493	408508,25	1351351,75	Картометрический метод	2,50	-
494	408529,58	1351403,67	Картометрический метод	2,50	-
495	408544,41	1351457,44	Картометрический метод	2,50	-
496	408554,61	1351485,26	Картометрический метод	2,50	-
497	408570,37	1351468,57	Картометрический метод	2,50	-
498	408590,77	1351461,15	Картометрический метод	2,50	-
499	408618,58	1351447,25	Картометрический метод	2,50	-
500	408638,05	1351435,19	Картометрический метод	2,50	-
501	408659,37	1351415,72	Картометрический метод	2,50	-
502	408684,41	1351392,55	Картометрический метод	2,50	-
503	408702,02	1351369,37	Картометрический метод	2,50	-
504	408719,64	1351351,75	Картометрический метод	2,50	-
505	408737,25	1351338,77	Картометрический метод	2,50	-
506	408758,95	1351325,33	Картометрический метод	2,50	-
507	408781,21	1351473,84	Картометрический метод	2,50	-
508	408806,51	1351657,86	Картометрический метод	2,50	-
509	408831,4	1351803,78	Картометрический метод	2,50	-
510	408852,87	1351925,68	Картометрический метод	2,50	-
511	408841,06	1351927,69	Картометрический метод	2,50	-
512	408833,78	1351928,93	Картометрический метод	2,50	-
370	408782,68	1351937,7	Картометрический метод	2,50	-
ЗУ1(6)					
513	406496,81	1356181,61	Картометрический метод	2,50	-
514	406480,17	1356242,06	Картометрический метод	2,50	-
515	406822,79	1356241,98	Картометрический метод	2,50	-
516	406850,21	1356240,78	Картометрический метод	2,50	-
517	406868,28	1356241,54	Картометрический метод	2,50	-
518	406865,89	1356211,61	Картометрический метод	2,50	-
519	406872,99	1356211,41	Картометрический метод	2,50	-
520	406885,58	1356211,41	Картометрический метод	2,50	-
521	406885,19	1356179,41	Картометрический метод	2,50	-
522	406895,81	1356148,72	Картометрический метод	2,50	-
523	406896,1	1356140,6	Картометрический метод	2,50	-
524	406891,17	1355925,06	Картометрический метод	2,50	-
525	406782,39	1355924,18	Картометрический метод	2,50	-

Сведения о местоположении границ объекта					
526	406694,29	1355933,18	Картометрический метод	2,50	-
527	406468,17	1355962,06	Картометрический метод	2,50	-
528	406471,17	1356024,06	Картометрический метод	2,50	-
529	406485,04	1356025,56	Картометрический метод	2,50	-
530	406454,36	1356025,01	Картометрический метод	2,50	-
531	406453,72	1356060,86	Картометрический метод	2,50	-
532	406453,09	1356096,72	Картометрический метод	2,50	-
533	406483,76	1356097,26	Картометрический метод	2,50	-
534	406484,4	1356061,41	Картометрический метод	2,50	-
529	406485,04	1356025,56	Картометрический метод	2,50	-
535	406499,34	1356032,16	Картометрический метод	2,50	-
536	406496,79	1356125,11	Картометрический метод	2,50	-
537	406483,17	1356126,06	Картометрический метод	2,50	-
538	406498,25	1356154,49	Картометрический метод	2,50	-
539	406421,46	1356095,13	Картометрический метод	2,50	-
540	406391,56	1356027,07	Картометрический метод	2,50	-
541	406376,79	1355871,76	Картометрический метод	2,50	-
542	406369,77	1355710,41	Картометрический метод	2,50	-
543	406328,34	1355265,14	Картометрический метод	2,50	-
544	406438,94	1355123,59	Картометрический метод	2,50	-
545	406467,57	1355114,57	Картометрический метод	2,50	-
546	406474,64	1355140,78	Картометрический метод	2,50	-
547	406492,04	1355214,18	Картометрический метод	2,50	-
548	406460,9	1355236,54	Картометрический метод	2,50	-
549	406462,26	1355275,18	Картометрический метод	2,50	-
550	406461,61	1355357,26	Картометрический метод	2,50	-
551	406461,91	1355364,56	Картометрический метод	2,50	-
552	406466,84	1355577,88	Картометрический метод	2,50	-
553	406630,84	1355575,88	Картометрический метод	2,50	-
554	406640,17	1355078,56	Картометрический метод	2,50	-
555	406648,75	1355051,67	Картометрический метод	2,50	-
556	406642,54	1355056,05	Картометрический метод	2,50	-
557	406652,77	1355046,85	Картометрический метод	2,50	-
558	406644,59	1354660,07	Картометрический метод	2,50	-
559	407170,87	1354643,42	Картометрический метод	2,50	-
560	407177,31	1354673,22	Картометрический метод	2,50	-
561	407198,85	1354669,8	Картометрический метод	2,50	-
562	407195,5	1354642,64	Картометрический метод	2,50	-
563	407287,97	1354639,72	Картометрический метод	2,50	-
564	407288,37	1354656,95	Картометрический метод	2,50	-
565	407329,95	1354644,67	Картометрический метод	2,50	-
566	407347,65	1354639,45	Картометрический метод	2,50	-
567	407358,05	1354677,58	Картометрический метод	2,50	-
568	407390,98	1354668,53	Картометрический метод	2,50	-
569	407382,31	1354636,73	Картометрический метод	2,50	-
570	407469,24	1354633,98	Картометрический метод	2,50	-

Сведения о местоположении границ объекта					
571	407445,8	1354668,13	Картометрический метод	2,50	-
572	407442,7	1354693,07	Картометрический метод	2,50	-
573	407445,12	1354715,86	Картометрический метод	2,50	-
574	407454,62	1354734,23	Картометрический метод	2,50	-
575	407470,86	1354750,23	Картометрический метод	2,50	-
576	407498,19	1354774,92	Картометрический метод	2,50	-
577	407583,45	1354841,52	Картометрический метод	2,50	-
578	407618,22	1354859,94	Картометрический метод	2,50	-
579	407627,8	1354873,13	Картометрический метод	2,50	-
580	407629,29	1354891,54	Картометрический метод	2,50	-
581	407620,84	1354908,31	Картометрический метод	2,50	-
582	407574,64	1354989,14	Картометрический метод	2,50	-
583	407526,2	1355046,3	Картометрический метод	2,50	-
584	407509,52	1355056,27	Картометрический метод	2,50	-
585	407494,09	1355067,26	Картометрический метод	2,50	-
586	407476,87	1355082,07	Картометрический метод	2,50	-
587	407454,77	1355105,8	Картометрический метод	2,50	-
588	407422,94	1355130,19	Картометрический метод	2,50	-
589	407399,67	1355140,83	Картометрический метод	2,50	-
590	407411,22	1355142,58	Картометрический метод	2,50	-
591	407482,08	1355161,67	Картометрический метод	2,50	-
592	407742,25	1355240,79	Картометрический метод	2,50	-
593	407832,08	1355264,58	Картометрический метод	2,50	-
594	407847,53	1355272,69	Картометрический метод	2,50	-
595	407846,8	1355275,37	Картометрический метод	2,50	-
596	407851,73	1355277,01	Картометрический метод	2,50	-
597	407862,05	1355280,35	Картометрический метод	2,50	-
598	407828,8	1355418,38	Картометрический метод	2,50	-
599	407826,62	1355428,79	Картометрический метод	2,50	-
600	407824,25	1355441,27	Картометрический метод	2,50	-
601	407820,38	1355459,5	Картометрический метод	2,50	-
602	407819,1	1355472,38	Картометрический метод	2,50	-
603	407818,7	1355480,81	Картометрический метод	2,50	-
604	407818,5	1355486,65	Картометрический метод	2,50	-
605	407819,79	1355495,37	Картометрический метод	2,50	-
606	407822,07	1355512,26	Картометрический метод	2,50	-
607	407825,24	1355531,28	Картометрический метод	2,50	-
608	407828,21	1355545,55	Картометрический метод	2,50	-
609	407830,59	1355560,51	Картометрический метод	2,50	-
610	407832,19	1355573,44	Картометрический метод	2,50	-
611	407832,19	1355580,28	Картометрический метод	2,50	-
612	407831,3	1355590,19	Картометрический метод	2,50	-
613	407829,71	1355599,2	Картометрический метод	2,50	-
614	407827,24	1355607,13	Картометрический метод	2,50	-
615	407823,47	1355614,46	Картометрический метод	2,50	-
616	407819,81	1355618,82	Картометрический метод	2,50	-

Сведения о местоположении границ объекта					
617	407814,16	1355624,17	Картометрический метод	2,50	-
618	407809,31	1355627,34	Картометрический метод	2,50	-
619	407804,16	1355629,52	Картометрический метод	2,50	-
620	407795,74	1355631,9	Картометрический метод	2,50	-
621	407787,72	1355633,49	Картометрический метод	2,50	-
622	407776,27	1355634,7	Картометрический метод	2,50	-
623	407760,72	1355637,28	Картометрический метод	2,50	-
624	407788,33	1355655	Картометрический метод	2,50	-
625	407798,75	1355669,58	Картометрический метод	2,50	-
626	407800,42	1355699,58	Картометрический метод	2,50	-
627	407803,75	1355727,92	Картометрический метод	2,50	-
628	407812,92	1355789,58	Картометрический метод	2,50	-
629	407830,83	1355901,25	Картометрический метод	2,50	-
630	407853,33	1355887,5	Картометрический метод	2,50	-
631	407873,33	1355877,08	Картометрический метод	2,50	-
632	407892,92	1355870,42	Картометрический метод	2,50	-
633	407922,08	1355867,92	Картометрический метод	2,50	-
634	407927,08	1355950,83	Картометрический метод	2,50	-
635	407938,75	1356096,67	Картометрический метод	2,50	-
636	407958,75	1356101,67	Картометрический метод	2,50	-
637	407978,33	1356101,25	Картометрический метод	2,50	-
638	408026,67	1356102,5	Картометрический метод	2,50	-
639	408058,33	1356102,08	Картометрический метод	2,50	-
640	408080,42	1356105	Картометрический метод	2,50	-
641	408088,75	1356113,75	Картометрический метод	2,50	-
642	408097,92	1356136,25	Картометрический метод	2,50	-
643	408097,5	1356181,67	Картометрический метод	2,50	-
644	408102,08	1356245,83	Картометрический метод	2,50	-
645	408104,58	1356282,5	Картометрический метод	2,50	-
646	408104,29	1356349,25	Картометрический метод	2,50	-
647	408104,22	1356364	Картометрический метод	2,50	-
648	408104,21	1356367,15	Картометрический метод	2,50	-
649	408104,17	1356377,08	Картометрический метод	2,50	-
650	408113,45	1356377,45	Картометрический метод	2,50	-
651	408122,67	1356377,81	Картометрический метод	2,50	-
652	408185,31	1356380,3	Картометрический метод	2,50	-
653	408260,66	1356383,3	Картометрический метод	2,50	-
654	408252,3	1356690,94	Картометрический метод	2,50	-
655	408360,57	1356693,94	Картометрический метод	2,50	-
656	408356,48	1356755,56	Картометрический метод	2,50	-
657	408354,56	1356815,71	Картометрический метод	2,50	-
658	408350,19	1356854,1	Картометрический метод	2,50	-
659	408348,56	1356888,63	Картометрический метод	2,50	-
660	408329,7	1357098,73	Картометрический метод	2,50	-
661	408058,73	1357433,19	Картометрический метод	2,50	-
662	408055,68	1357436,95	Картометрический метод	2,50	-

Сведения о местоположении границ объекта					
663	408045,64	1357448,63	Картометрический метод	2,50	-
664	408049,56	1357453	Картометрический метод	2,50	-
665	408049,29	1357453,32	Картометрический метод	2,50	-
666	408021,32	1357486,91	Картометрический метод	2,50	-
667	407977,75	1357540,67	Картометрический метод	2,50	-
668	407913,95	1357617,06	Картометрический метод	2,50	-
669	407901,25	1357605,24	Картометрический метод	2,50	-
670	407878,76	1357580,92	Картометрический метод	2,50	-
671	407764,27	1357483,82	Картометрический метод	2,50	-
672	407634,69	1357636,16	Картометрический метод	2,50	-
673	407578,17	1357704,56	Картометрический метод	2,50	-
674	407726,54	1357830,56	Картометрический метод	2,50	-
675	407727,26	1357831,48	Картометрический метод	2,50	-
676	407704,75	1357857,24	Картометрический метод	2,50	-
677	407654,23	1357916,57	Картометрический метод	2,50	-
678	407623,64	1357952,72	Картометрический метод	2,50	-
679	407593,05	1357985,63	Картометрический метод	2,50	-
680	407575,9	1357956,89	Картометрический метод	2,50	-
681	407531,4	1357892	Картометрический метод	2,50	-
682	407523,99	1357881,81	Картометрический метод	2,50	-
683	407514,95	1357868,13	Картометрический метод	2,50	-
684	407502,9	1357852,38	Картометрический метод	2,50	-
685	407497,1	1357844,03	Картометрический метод	2,50	-
686	407491,77	1357830,59	Картометрический метод	2,50	-
687	407487,37	1357819	Картометрический метод	2,50	-
688	407478,33	1357811,59	Картометрический метод	2,50	-
689	407466,74	1357805,56	Картометрический метод	2,50	-
690	407456,08	1357795,83	Картометрический метод	2,50	-
691	407444,73	1357780,76	Картометрический метод	2,50	-
692	407442,41	1357768,48	Картометрический метод	2,50	-
693	407441,25	1357751,33	Картометрический метод	2,50	-
694	407437,54	1357741,37	Картометрический метод	2,50	-
695	407429,9	1357734,18	Картометрический метод	2,50	-
696	407413,67	1357725,38	Картометрический метод	2,50	-
697	407392,35	1357715,41	Картометрический метод	2,50	-
698	407385,63	1357710,08	Картометрический метод	2,50	-
699	407375,9	1357702,67	Картометрический метод	2,50	-
700	407367,09	1357691,31	Картометрический метод	2,50	-
701	407363,38	1357676,71	Картометрический метод	2,50	-
702	407361,3	1357655,16	Картометрический метод	2,50	-
703	407352,72	1357639,86	Картометрический метод	2,50	-
704	407338,59	1357627,11	Картометрический метод	2,50	-
705	407323,52	1357617,15	Картометрический метод	2,50	-
706	407315,87	1357612,75	Картометрический метод	2,50	-
707	407308,46	1357600,93	Картометрический метод	2,50	-
708	407306,84	1357588,88	Картометрический метод	2,50	-


Сведения о местоположении границ объекта					
709	407305,45	1357576,59	Картометрический метод	2,50	-
710	407300,35	1357567,56	Картометрический метод	2,50	-
711	407294,32	1357561,53	Картометрический метод	2,50	-
712	407276,71	1357550,87	Картометрический метод	2,50	-
713	407264,19	1357544,61	Картометрический метод	2,50	-
714	407252,84	1357539,51	Картометрический метод	2,50	-
715	407247,05	1357533,95	Картометрический метод	2,50	-
716	407223,41	1357516,11	Картометрический метод	2,50	-
717	407213,67	1357504,75	Картометрический метод	2,50	-
718	407209,27	1357492,93	Картометрический метод	2,50	-
719	407206,49	1357485,52	Картометрический метод	2,50	-
720	407206,49	1357476,48	Картометрический метод	2,50	-
721	407212,51	1357466,74	Картометрический метод	2,50	-
722	407213,44	1357456,08	Картометрический метод	2,50	-
723	407210,43	1357446,58	Картометрический метод	2,50	-
724	407201,85	1357439,4	Картометрический метод	2,50	-
725	407187,49	1357426,42	Картометрический метод	2,50	-
726	407180,3	1357415,53	Картометрический метод	2,50	-
727	407173,58	1357400,23	Картометрический метод	2,50	-
728	407170,8	1357385,63	Картометрический метод	2,50	-
729	407170,34	1357368,02	Картометрический метод	2,50	-
730	407169,18	1357349,94	Картометрический метод	2,50	-
731	407169,93	1357341,88	Картометрический метод	2,50	-
732	407168,89	1357311,14	Картометрический метод	2,50	-
733	407173,36	1357293,26	Картометрический метод	2,50	-
734	407181,18	1357270,91	Картометрический метод	2,50	-
735	407181,18	1357259,74	Картометрический метод	2,50	-
736	407176,71	1357249,68	Картометрический метод	2,50	-
737	407153,24	1357231,8	Картометрический метод	2,50	-
738	407143,19	1357218,39	Картометрический метод	2,50	-
739	407144,3	1357194,92	Картометрический метод	2,50	-
740	407152,13	1357166,98	Картометрический метод	2,50	-
741	407146,54	1357140,16	Картометрический метод	2,50	-
742	407137,6	1357107,75	Картометрический метод	2,50	-
743	407126,42	1357115,58	Картометрический метод	2,50	-
744	407114,13	1357111,11	Картометрический метод	2,50	-
745	407081,72	1357090,99	Картометрический метод	2,50	-
746	407050,42	1357075,35	Картометрический метод	2,50	-
747	407019,13	1357061,94	Картометрический метод	2,50	-
748	406972,19	1357042,94	Картометрический метод	2,50	-
749	406944,25	1357031,76	Картометрический метод	2,50	-
750	406857,07	1356979,24	Картометрический метод	2,50	-
751	406821,31	1356953,53	Картометрический метод	2,50	-
752	406745,31	1356913,3	Картометрический метод	2,50	-
753	406699,48	1356876,42	Картометрический метод	2,50	-
754	406667,07	1356839,55	Картометрический метод	2,50	-

Сведения о местоположении границ объекта					
755	406644,72	1356809,37	Картометрический метод	2,50	-
756	406622,37	1356788,14	Картометрический метод	2,50	-
757	406586,6	1356760,2	Картометрический метод	2,50	-
758	406558,66	1356721,09	Картометрический метод	2,50	-
759	406539,66	1356677,5	Картометрический метод	2,50	-
760	406531,84	1356622,74	Картометрический метод	2,50	-
761	406518,43	1356574,69	Картометрический метод	2,50	-
762	406487,13	1356532,22	Картометрический метод	2,50	-
763	406452,49	1356490,88	Картометрический метод	2,50	-
764	406432,37	1356477,47	Картометрический метод	2,50	-
765	406382,08	1356456,23	Картометрический метод	2,50	-
766	406334,02	1356446,17	Картометрический метод	2,50	-
767	406298,25	1356441,7	Картометрический метод	2,50	-
768	406263,61	1356427,18	Картометрический метод	2,50	-
769	406232,31	1356404,83	Картометрический метод	2,50	-
770	406208,84	1356374,65	Картометрический метод	2,50	-
771	406178,67	1356306,48	Картометрический метод	2,50	-
772	406152,96	1356253,96	Картометрический метод	2,50	-
773	406120,55	1356192,49	Картометрический метод	2,50	-
774	406088,14	1356138,85	Картометрический метод	2,50	-
775	406064,67	1356108,68	Картометрический метод	2,50	-
776	406031,14	1356079,62	Картометрический метод	2,50	-
777	405994,26	1356056,16	Картометрический метод	2,50	-
778	405918,26	1356014,81	Картометрический метод	2,50	-
779	405850,08	1355985,75	Картометрический метод	2,50	-
780	405826,85	1355969,92	Картометрический метод	2,50	-
781	405818,91	1355964,52	Картометрический метод	2,50	-
782	405822,81	1355959,07	Картометрический метод	2,50	-
783	405829,14	1355951,37	Картометрический метод	2,50	-
784	406315,89	1355282,16	Картометрический метод	2,50	-
785	406319,81	1355289,28	Картометрический метод	2,50	-
786	406347,93	1355713,03	Картометрический метод	2,50	-
787	406350,85	1355870,1	Картометрический метод	2,50	-
788	406366,44	1356033,21	Картометрический метод	2,50	-
789	406399,73	1356109,96	Картометрический метод	2,50	-
513	406496,81	1356181,61	Картометрический метод	2,50	-
790	406957,12	1356260,97	Картометрический метод	2,50	-
791	406961,24	1356260,86	Картометрический метод	2,50	-
792	406961,33	1356264,06	Картометрический метод	2,50	-
793	406957,2	1356264,17	Картометрический метод	2,50	-
790	406957,12	1356260,97	Картометрический метод	2,50	-
794	406942,45	1356252,01	Картометрический метод	2,50	-
795	406946,62	1356251,9	Картометрический метод	2,50	-
796	406946,78	1356258,44	Картометрический метод	2,50	-

Сведения о местоположении границ объекта					
797	406942,62	1356258,54	Картометрический метод	2,50	-
794	406942,45	1356252,01	Картометрический метод	2,50	-
798	406932,14	1356285,81	Картометрический метод	2,50	-
799	406932,14	1356289,14	Картометрический метод	2,50	-
800	406927,86	1356289,15	Картометрический метод	2,50	-
801	406927,86	1356285,82	Картометрический метод	2,50	-
798	406932,14	1356285,81	Картометрический метод	2,50	-
802	406614,14	1355865,73	Картометрический метод	2,50	-
803	406551,12	1355881,89	Картометрический метод	2,50	-
804	406566,23	1355941,93	Картометрический метод	2,50	-
805	406629,53	1355925,7	Картометрический метод	2,50	-
802	406614,14	1355865,73	Картометрический метод	2,50	-
806	406916,57	1356239,26	Картометрический метод	2,50	-
807	406919,85	1356245,44	Картометрический метод	2,50	-
808	406919,95	1356252	Картометрический метод	2,50	-
809	406917,14	1356256,16	Картометрический метод	2,50	-
810	406917,2	1356257,82	Картометрический метод	2,50	-
811	406918,61	1356291,47	Картометрический метод	2,50	-
812	406924,64	1356309,21	Картометрический метод	2,50	-
813	406925,61	1356314,14	Картометрический метод	2,50	-
814	406917,19	1356316,41	Картометрический метод	2,50	-
815	406924,69	1356345,41	Картометрический метод	2,50	-
816	406958,13	1356338,1	Картометрический метод	2,50	-
817	406975,39	1356407,15	Картометрический метод	2,50	-
818	406996,89	1356490,45	Картометрический метод	2,50	-
819	407010,39	1356524,45	Картометрический метод	2,50	-
820	407021,79	1356568,25	Картометрический метод	2,50	-
821	407003,03	1356577,95	Картометрический метод	2,50	-
822	407006,17	1356589,06	Картометрический метод	2,50	-
823	407104,17	1356569,06	Картометрический метод	2,50	-
824	407070,39	1356363,45	Картометрический метод	2,50	-
825	407075,39	1356356,91	Картометрический метод	2,50	-
826	407079,56	1356351,67	Картометрический метод	2,50	-
827	407087,18	1356349,19	Картометрический метод	2,50	-
828	407091,49	1356346,51	Картометрический метод	2,50	-
829	407109,89	1356337,7	Картометрический метод	2,50	-
830	407119,29	1356335,51	Картометрический метод	2,50	-
831	407132,89	1356333,82	Картометрический метод	2,50	-
832	407148,89	1356332,91	Картометрический метод	2,50	-
833	407163,65	1356331,41	Картометрический метод	2,50	-
834	407158,24	1356245,95	Картометрический метод	2,50	-
835	407161,89	1356245,89	Картометрический метод	2,50	-
836	407160,68	1356220,2	Картометрический метод	2,50	-

Сведения о местоположении границ объекта					
837	407156,4	1356220,03	Картометрический метод	2,50	-
838	407151,14	1356140,99	Картометрический метод	2,50	-
839	407151,74	1356129,79	Картометрический метод	2,50	-
840	407153,23	1356072,07	Картометрический метод	2,50	-
841	407153,27	1356064,12	Картометрический метод	2,50	-
842	407153,07	1356054,72	Картометрический метод	2,50	-
843	407152,22	1356043,82	Картометрический метод	2,50	-
844	407146,19	1355988,54	Картометрический метод	2,50	-
845	407148,17	1355977,06	Картометрический метод	2,50	-
846	407113,17	1355967,06	Картометрический метод	2,50	-
847	407099,13	1355895,06	Картометрический метод	2,50	-
848	407220,67	1355884,06	Картометрический метод	2,50	-
849	407220,67	1355800,06	Картометрический метод	2,50	-
850	407085,67	1355808,06	Картометрический метод	2,50	-
851	406904,28	1355829,47	Картометрический метод	2,50	-
852	406907,41	1355935,48	Картометрический метод	2,50	-
853	406912,71	1356114,48	Картометрический метод	2,50	-
854	406915,2	1356198,82	Картометрический метод	2,50	-
806	406916,57	1356239,26	Картометрический метод	2,50	-
855	407047,17	1355398,06	Картометрический метод	2,50	-
856	407076,36	1355370,76	Картометрический метод	2,50	-
857	407073,57	1355354,61	Картометрический метод	2,50	-
858	407031,37	1355307,81	Картометрический метод	2,50	-
859	407023,53	1355313,84	Картометрический метод	2,50	-
860	407019,17	1355309,06	Картометрический метод	2,50	-
861	406949,91	1355365,41	Картометрический метод	2,50	-
862	406986,93	1355412,13	Картометрический метод	2,50	-
863	406995,15	1355418,5	Картометрический метод	2,50	-
864	407001,19	1355422,86	Картометрический метод	2,50	-
865	407007,56	1355428	Картометрический метод	2,50	-
866	407044,84	1355418,21	Картометрический метод	2,50	-
855	407047,17	1355398,06	Картометрический метод	2,50	-
867	407235,17	1355899,56	Картометрический метод	2,50	-
868	407219,17	1355988,56	Картометрический метод	2,50	-
869	407281,61	1355993,21	Картометрический метод	2,50	-
870	407320,41	1355965,11	Картометрический метод	2,50	-
871	407317,17	1355917,56	Картометрический метод	2,50	-
867	407235,17	1355899,56	Картометрический метод	2,50	-
872	407266,82	1356072,95	Картометрический метод	2,50	-
873	407262,76	1356089,55	Картометрический метод	2,50	-
874	407400,09	1356081,68	Картометрический метод	2,50	-
875	407404,67	1356033,33	Картометрический метод	2,50	-
876	407374,29	1356028,78	Картометрический метод	2,50	-

Сведения о местоположении границ объекта					
877	407348,99	1356027,38	Картометрический метод	2,50	-
878	407322,49	1356031,38	Картометрический метод	2,50	-
879	407298,49	1356039,88	Картометрический метод	2,50	-
880	407273,49	1356060,88	Картометрический метод	2,50	-
872	407266,82	1356072,95	Картометрический метод	2,50	-
881	407311,19	1355195,41	Картометрический метод	2,50	-
882	407332,19	1355126,78	Картометрический метод	2,50	-
883	407241,31	1355097,74	Картометрический метод	2,50	-
884	407221,19	1355166,07	Картометрический метод	2,50	-
881	407311,19	1355195,41	Картометрический метод	2,50	-
885	407696,97	1356518,89	Картометрический метод	2,50	-
886	407703,06	1356518,64	Картометрический метод	2,50	-
887	407705,21	1356544,46	Картометрический метод	2,50	-
888	407699,33	1356544,88	Картометрический метод	2,50	-
889	407698,23	1356553,27	Картометрический метод	2,50	-
890	407702,79	1356600,78	Картометрический метод	2,50	-
891	407698,67	1356601,26	Картометрический метод	2,50	-
892	407710,59	1356821,66	Картометрический метод	2,50	-
893	407752,41	1356822,59	Картометрический метод	2,50	-
894	407756,41	1356830,33	Картометрический метод	2,50	-
895	407924,98	1356863,38	Картометрический метод	2,50	-
896	407915,98	1356576,88	Картометрический метод	2,50	-
897	407872,43	1356578,88	Картометрический метод	2,50	-
898	407871,12	1356563,63	Картометрический метод	2,50	-
899	407879,43	1356562,98	Картометрический метод	2,50	-
900	407879,03	1356512,23	Картометрический метод	2,50	-
901	407866,71	1356512,43	Картометрический метод	2,50	-
902	407849,17	1356308,56	Картометрический метод	2,50	-
903	407753,78	1356314,58	Картометрический метод	2,50	-
904	407744,07	1356316,42	Картометрический метод	2,50	-
905	407737,56	1356317,11	Картометрический метод	2,50	-
906	407721,24	1356319,23	Картометрический метод	2,50	-
907	407720,92	1356317,41	Картометрический метод	2,50	-
908	407714,93	1356317,85	Картометрический метод	2,50	-
909	407715,08	1356319,94	Картометрический метод	2,50	-
910	407695,08	1356322,58	Картометрический метод	2,50	-
911	407673,39	1356324,01	Картометрический метод	2,50	-
912	407676,19	1356358,71	Картометрический метод	2,50	-
913	407691,07	1356478,14	Картометрический метод	2,50	-
914	407693,86	1356496,57	Картометрический метод	2,50	-
915	407694,18	1356509,6	Картометрический метод	2,50	-
885	407696,97	1356518,89	Картометрический метод	2,50	-



ОПИСАНИЕ МЕСТОПОЛОЖЕНИЯ ГРАНИЦ

1.2 Зона застройки малоэтажными жилыми домами
(наименование объекта местоположение границ, которого описано (далее - объект))

Раздел 1


Сведения об объекте		
№ п/п	Характеристики объекта	Описание характеристик
1	2	3
1	Местоположение объекта	Российская Федерация, Рязанская область, р-н Старожиловский, с/п Истьянское
2	Площадь объекта \pm величина погрешности определения площади ($P \pm \Delta P$)	289514 кв.м. \pm 325 кв.м.
3	Иные характеристики объекта	

Раздел 2

Сведения о местоположении границ объекта					
1. Система координат: МСК-62					
2. Сведения о характерных точках границ объекта					
Обозначение характерных точек границ	Координаты, м		Метод определения координат характерной точки	Средняя квадратическая погрешность положения характерной точки (M _t), м	Описание обозначения точки на местности (при наличии)
	X	Y			
1	2	3	4	5	6
			ЗУ1(1)		
1	407915,98	1356576,88	Картометрический метод	2,50	-
2	407924,98	1356863,38	Картометрический метод	2,50	-
3	407756,41	1356830,33	Картометрический метод	2,50	-
4	407752,41	1356822,59	Картометрический метод	2,50	-
5	407710,59	1356821,66	Картометрический метод	2,50	-
6	407698,67	1356601,26	Картометрический метод	2,50	-
7	407702,79	1356600,78	Картометрический метод	2,50	-
8	407698,23	1356553,27	Картометрический метод	2,50	-
9	407699,33	1356544,88	Картометрический метод	2,50	-
10	407705,21	1356544,46	Картометрический метод	2,50	-
11	407703,06	1356518,64	Картометрический метод	2,50	-
12	407696,97	1356518,89	Картометрический метод	2,50	-
13	407694,18	1356509,6	Картометрический метод	2,50	-
14	407693,86	1356496,57	Картометрический метод	2,50	-
15	407691,07	1356478,14	Картометрический метод	2,50	-
16	407676,19	1356358,71	Картометрический метод	2,50	-
17	407673,39	1356324,01	Картометрический метод	2,50	-
18	407695,08	1356322,58	Картометрический метод	2,50	-
19	407715,08	1356319,94	Картометрический метод	2,50	-
20	407714,93	1356317,85	Картометрический метод	2,50	-
21	407720,92	1356317,41	Картометрический метод	2,50	-
22	407721,24	1356319,23	Картометрический метод	2,50	-
23	407737,56	1356317,11	Картометрический метод	2,50	-
24	407744,07	1356316,42	Картометрический метод	2,50	-
25	407753,78	1356314,58	Картометрический метод	2,50	-
26	407849,17	1356308,56	Картометрический метод	2,50	-
27	407866,71	1356512,43	Картометрический метод	2,50	-
28	407879,03	1356512,23	Картометрический метод	2,50	-
29	407879,43	1356562,98	Картометрический метод	2,50	-

Сведения о местоположении границ объекта					
30	407871,12	1356563,63	Картометрический метод	2,50	-
31	407872,43	1356578,88	Картометрический метод	2,50	-
1	407915,98	1356576,88	Картометрический метод	2,50	-
ЗУ1(2)					
32	406640,17	1355078,56	Картометрический метод	2,50	-
33	406630,84	1355575,88	Картометрический метод	2,50	-
34	406466,84	1355577,88	Картометрический метод	2,50	-
35	406461,91	1355364,56	Картометрический метод	2,50	-
36	406461,61	1355357,26	Картометрический метод	2,50	-
37	406462,26	1355275,18	Картометрический метод	2,50	-
38	406460,9	1355236,54	Картометрический метод	2,50	-
39	406492,04	1355214,18	Картометрический метод	2,50	-
40	406474,64	1355140,78	Картометрический метод	2,50	-
41	406467,57	1355114,57	Картометрический метод	2,50	-
42	406607,76	1355070,38	Картометрический метод	2,50	-
43	406642,54	1355056,05	Картометрический метод	2,50	-
44	406648,75	1355051,67	Картометрический метод	2,50	-
32	406640,17	1355078,56	Картометрический метод	2,50	-
ЗУ1(3)					
45	407163,65	1356331,41	Картометрический метод	2,50	-
46	407148,89	1356332,91	Картометрический метод	2,50	-
47	407132,89	1356333,82	Картометрический метод	2,50	-
48	407119,29	1356335,51	Картометрический метод	2,50	-
49	407109,89	1356337,7	Картометрический метод	2,50	-
50	407091,49	1356346,51	Картометрический метод	2,50	-
51	407087,18	1356349,19	Картометрический метод	2,50	-
52	407079,56	1356351,67	Картометрический метод	2,50	-
53	407075,39	1356356,91	Картометрический метод	2,50	-
54	407070,39	1356363,45	Картометрический метод	2,50	-
55	406958,13	1356338,1	Картометрический метод	2,50	-
56	406924,69	1356345,41	Картометрический метод	2,50	-
57	406917,19	1356316,41	Картометрический метод	2,50	-
58	406925,61	1356314,14	Картометрический метод	2,50	-
59	406924,64	1356309,21	Картометрический метод	2,50	-
60	406918,61	1356291,47	Картометрический метод	2,50	-
61	406917,2	1356257,82	Картометрический метод	2,50	-
62	406917,14	1356256,16	Картометрический метод	2,50	-
63	406919,95	1356252	Картометрический метод	2,50	-
64	406919,85	1356245,44	Картометрический метод	2,50	-
65	406916,57	1356239,26	Картометрический метод	2,50	-
66	406915,2	1356198,82	Картометрический метод	2,50	-
67	406912,36	1356102,75	Картометрический метод	2,50	-
68	406913,62	1356103,23	Картометрический метод	2,50	-
69	406922,1	1356102,93	Картометрический метод	2,50	-
70	406954,4	1356099,18	Картометрический метод	2,50	-
71	407006,81	1356092,05	Картометрический метод	2,50	-
72	407031,72	1356090,89	Картометрический метод	2,50	-

Сведения о местоположении границ объекта					
73	407046,81	1356089,69	Картометрический метод	2,50	-
74	407044,21	1356043,73	Картометрический метод	2,50	-
75	407033,98	1355967,87	Картометрический метод	2,50	-
76	407001,49	1355971,96	Картометрический метод	2,50	-
77	406995,47	1355977,98	Картометрический метод	2,50	-
78	406942,38	1355988,08	Картометрический метод	2,50	-
79	406909,5	1356005,95	Картометрический метод	2,50	-
80	406907,41	1355935,48	Картометрический метод	2,50	-
81	406904,28	1355829,47	Картометрический метод	2,50	-
82	407085,67	1355808,06	Картометрический метод	2,50	-
83	407099,13	1355895,06	Картометрический метод	2,50	-
84	407113,17	1355967,06	Картометрический метод	2,50	-
85	407148,17	1355977,06	Картометрический метод	2,50	-
86	407146,19	1355988,54	Картометрический метод	2,50	-
87	407152,22	1356043,82	Картометрический метод	2,50	-
88	407153,07	1356054,72	Картометрический метод	2,50	-
89	407153,27	1356064,12	Картометрический метод	2,50	-
90	407153,23	1356072,07	Картометрический метод	2,50	-
91	407151,74	1356129,79	Картометрический метод	2,50	-
92	407151,14	1356140,99	Картометрический метод	2,50	-
93	407156,4	1356220,03	Картометрический метод	2,50	-
94	407160,68	1356220,2	Картометрический метод	2,50	-
95	407161,89	1356245,89	Картометрический метод	2,50	-
96	407158,24	1356245,95	Картометрический метод	2,50	-
45	407163,65	1356331,41	Картометрический метод	2,50	-
97	406961,24	1356260,86	Картометрический метод	2,50	-
98	406957,12	1356260,97	Картометрический метод	2,50	-
99	406957,2	1356264,17	Картометрический метод	2,50	-
100	406961,33	1356264,06	Картометрический метод	2,50	-
97	406961,24	1356260,86	Картометрический метод	2,50	-
101	406946,62	1356251,9	Картометрический метод	2,50	-
102	406942,45	1356252,01	Картометрический метод	2,50	-
103	406942,62	1356258,54	Картометрический метод	2,50	-
104	406946,78	1356258,44	Картометрический метод	2,50	-
101	406946,62	1356251,9	Картометрический метод	2,50	-
105	406932,14	1356285,81	Картометрический метод	2,50	-
106	406927,86	1356285,82	Картометрический метод	2,50	-
107	406927,86	1356289,15	Картометрический метод	2,50	-
108	406932,14	1356289,14	Картометрический метод	2,50	-
105	406932,14	1356285,81	Картометрический метод	2,50	-



ОПИСАНИЕ МЕСТОПОЛОЖЕНИЯ ГРАНИЦ

3.1 Производственная зона

(наименование объекта местоположение границ, которого описано (далее - объект))


Раздел 1

Сведения об объекте		
№ п/п	Характеристики объекта	Описание характеристик
1	2	3
1	Местоположение объекта	Российская Федерация, Рязанская область, р-н Старожиловский, с/п Истьянское
2	Площадь объекта \pm величина погрешности определения площади ($P \pm \Delta P$)	179755 кв.м. \pm 206 кв.м.
3	Иные характеристики объекта	

Раздел 2

Сведения о местоположении границ объекта					
1. Система координат: МСК-62					
2. Сведения о характерных точках границ объекта					
Обозначение характерных точек границ	Координаты, м		Метод определения координат характерной точки	Средняя квадратическая погрешность положения характерной точки (Mt), м	Описание обозначения точки на местности (при наличии)
	X	Y			
1	2	3	4	5	6
ЗУ1(1)					
1	406895,81	1356148,72	Картометрический метод	2,50	-
2	406885,19	1356179,41	Картометрический метод	2,50	-
3	406885,58	1356211,41	Картометрический метод	2,50	-
4	406872,99	1356211,41	Картометрический метод	2,50	-
5	406865,89	1356211,61	Картометрический метод	2,50	-
6	406868,28	1356241,54	Картометрический метод	2,50	-
7	406850,21	1356240,78	Картометрический метод	2,50	-
8	406822,79	1356241,98	Картометрический метод	2,50	-
9	406480,17	1356242,06	Картометрический метод	2,50	-
10	406496,81	1356181,61	Картометрический метод	2,50	-
11	406498,25	1356154,49	Картометрический метод	2,50	-
12	406483,17	1356126,06	Картометрический метод	2,50	-
13	406496,79	1356125,11	Картометрический метод	2,50	-
14	406499,34	1356032,16	Картометрический метод	2,50	-
15	406485,04	1356025,56	Картометрический метод	2,50	-
16	406471,17	1356024,06	Картометрический метод	2,50	-
17	406468,17	1355962,06	Картометрический метод	2,50	-
18	406694,29	1355933,18	Картометрический метод	2,50	-
19	406782,39	1355924,18	Картометрический метод	2,50	-
20	406891,17	1355925,06	Картометрический метод	2,50	-
21	406896,10	1356140,60	Картометрический метод	2,50	-
1	406895,81	1356148,72	Картометрический метод	2,50	-
ЗУ1(2)					
22	407901,25	1357605,24	Картометрический метод	2,50	-
23	407913,95	1357617,06	Картометрический метод	2,50	-
24	407906,19	1357626,35	Картометрический метод	2,50	-
25	407839,17	1357703,36	Картометрический метод	2,50	-
26	407796,52	1357751,10	Картометрический метод	2,50	-
27	407739,98	1357816,92	Картометрический метод	2,50	-

Сведения о местоположении границ объекта					
28	407727,26	1357831,48	Картометрический метод	2,50	-
29	407726,54	1357830,56	Картометрический метод	2,50	-
30	407578,17	1357704,56	Картометрический метод	2,50	-
31	407634,69	1357636,16	Картометрический метод	2,50	-
32	407764,27	1357483,82	Картометрический метод	2,50	-
33	407878,76	1357580,92	Картометрический метод	2,50	-
22	407901,25	1357605,24	Картометрический метод	2,50	-



ОПИСАНИЕ МЕСТОПОЛОЖЕНИЯ ГРАНИЦ

3.1.1 Производственная зона

(наименование объекта местоположение границ, которого описано (далее - объект))

Раздел 1

Сведения об объекте

№ п/п	Характеристики объекта	Описание характеристик
1	2	3
1	Местоположение объекта	Российская Федерация, Рязанская область, р-н Старожиловский, с/п Истьянское
2	Площадь объекта \pm величина погрешности определения площади ($P \pm \Delta P$)	1379714 кв.м. \pm 541 кв.м.
3	Иные характеристики объекта	

Раздел 2


Сведения о местоположении границ объекта					
1. Система координат: МСК-62					
2. Сведения о характерных точках границ объекта					
Обозначение характерных точек границ	Координаты, м		Метод определения координат характерной точки	Средняя квадратическая погрешность положения характерной точки (Mt), м	Описание обозначения точки на местности (при наличии)
	X	Y			
1	2	3	4	5	6
			ЗУ1(1)		
1	409890,00	1358199,55	Картометрический метод	2,50	-
2	409630,67	1358514,79	Картометрический метод	2,50	-
3	409623,18	1358513,31	Картометрический метод	2,50	-
4	409482,66	1358684,72	Картометрический метод	2,50	-
5	409342,14	1358856,12	Картометрический метод	2,50	-
6	409181,17	1359052,47	Картометрический метод	2,50	-
7	409011,21	1359019,64	Картометрический метод	2,50	-
8	408791,36	1358977,19	Картометрический метод	2,50	-
9	408716,75	1358958,70	Картометрический метод	2,50	-
10	408551,24	1358919,45	Картометрический метод	2,50	-
11	408569,08	1358837,12	Картометрический метод	2,50	-
12	408476,44	1358691,50	Картометрический метод	2,50	-
13	408367,31	1358507,05	Картометрический метод	2,50	-
14	408524,31	1358410,18	Картометрический метод	2,50	-
15	408693,69	1358299,42	Картометрический метод	2,50	-
16	409026,28	1358090,96	Картометрический метод	2,50	-
17	409248,87	1357967,76	Картометрический метод	2,50	-
18	409324,48	1357870,42	Картометрический метод	2,50	-
19	409371,81	1357811,89	Картометрический метод	2,50	-
20	409528,56	1357573,47	Картометрический метод	2,50	-
21	409615,87	1357314,73	Картометрический метод	2,50	-
22	409881,80	1357422,92	Картометрический метод	2,50	-
23	409792,43	1357688,84	Картометрический метод	2,50	-
24	409675,05	1357912,67	Картометрический метод	2,50	-
1	409890,00	1358199,55	Картометрический метод	2,50	-
			ЗУ1(2)		
25	408038,71	1357522,81	Картометрический метод	2,50	-
26	408095,53	1357594,46	Картометрический метод	2,50	-
27	408119,32	1357626,88	Картометрический метод	2,50	-

Сведения о местоположении границ объекта					
28	408142,34	1357658,24	Картометрический метод	2,50	-
29	408146,92	1357665,63	Картометрический метод	2,50	-
30	408159,45	1357685,84	Картометрический метод	2,50	-
31	408173,17	1357707,97	Картометрический метод	2,50	-
32	408177,13	1357721,39	Картометрический метод	2,50	-
33	408182,67	1357740,13	Картометрический метод	2,50	-
34	408187,75	1357767,61	Картометрический метод	2,50	-
35	408192,68	1357794,19	Картометрический метод	2,50	-
36	408195,96	1357854,88	Картометрический метод	2,50	-
37	407880,29	1358068,50	Картометрический метод	2,50	-
38	407740,89	1358162,83	Картометрический метод	2,50	-
39	407668,91	1358209,58	Картометрический метод	2,50	-
40	407612,72	1358246,07	Картометрический метод	2,50	-
41	407523,48	1358123,31	Картометрический метод	2,50	-
42	407641,76	1357989,40	Картометрический метод	2,50	-
43	407661,42	1357967,14	Картометрический метод	2,50	-
44	407741,80	1357873,71	Картометрический метод	2,50	-
45	407745,84	1357869,01	Картометрический метод	2,50	-
46	407920,59	1357665,65	Картометрический метод	2,50	-
25	408038,71	1357522,81	Картометрический метод	2,50	-
ЗУ1(3)					
47	408303,29	1355648,22	Картометрический метод	2,50	-
48	408304,82	1355655,46	Картометрический метод	2,50	-
49	408297,19	1355657,08	Картометрический метод	2,50	-
50	408295,66	1355649,84	Картометрический метод	2,50	-
47	408303,29	1355648,22	Картометрический метод	2,50	-
ЗУ1(4)					
51	408440,40	1353412,11	Картометрический метод	2,50	-
52	408440,57	1353412,21	Картометрический метод	2,50	-
53	408442,91	1353417,22	Картометрический метод	2,50	-
54	408442,84	1353417,41	Картометрический метод	2,50	-
55	408438,74	1353415,90	Картометрический метод	2,50	-
51	408440,40	1353412,11	Картометрический метод	2,50	-
ЗУ1(5)					
56	408431,39	1349280,42	Картометрический метод	2,50	-
57	408431,59	1349280,42	Картометрический метод	2,50	-
58	408431,59	1349280,62	Картометрический метод	2,50	-
59	408431,39	1349280,62	Картометрический метод	2,50	-
56	408431,39	1349280,42	Картометрический метод	2,50	-
ЗУ1(6)					
60	407505,89	1358025,52	Картометрический метод	2,50	-
61	407506,09	1358025,52	Картометрический метод	2,50	-
62	407506,09	1358025,72	Картометрический метод	2,50	-
63	407505,89	1358025,72	Картометрический метод	2,50	-
60	407505,89	1358025,52	Картометрический метод	2,50	-
ЗУ1(7)					
64	408460,13	1349460,88	Картометрический метод	2,50	-

Сведения о местоположении границ объекта					
65	408460,33	1349460,88	Картометрический метод	2,50	-
66	408460,33	1349461,08	Картометрический метод	2,50	-
67	408460,13	1349461,08	Картометрический метод	2,50	-
64	408460,13	1349460,88	Картометрический метод	2,50	-
ЗУ1(8)					
68	408965,06	1356692,07	Картометрический метод	2,50	-
69	408965,24	1356692,13	Картометрический метод	2,50	-
70	408963,78	1356696,63	Картометрический метод	2,50	-
71	408963,59	1356696,56	Картометрический метод	2,50	-
68	408965,06	1356692,07	Картометрический метод	2,50	-
ЗУ1(9)					
72	408450,71	1349401,58	Картометрический метод	2,50	-
73	408450,91	1349401,58	Картометрический метод	2,50	-
74	408450,91	1349401,78	Картометрический метод	2,50	-
75	408450,71	1349401,78	Картометрический метод	2,50	-
72	408450,71	1349401,58	Картометрический метод	2,50	-
ЗУ1(10)					
76	408469,81	1349522,34	Картометрический метод	2,50	-
77	408470,01	1349522,34	Картометрический метод	2,50	-
78	408470,01	1349522,54	Картометрический метод	2,50	-
79	408469,81	1349522,54	Картометрический метод	2,50	-
76	408469,81	1349522,34	Картометрический метод	2,50	-
ЗУ1(11)					
80	407551,15	1357972,91	Картометрический метод	2,50	-
81	407551,30	1357973,04	Картометрический метод	2,50	-
82	407548,38	1357976,82	Картометрический метод	2,50	-
83	407548,23	1357976,69	Картометрический метод	2,50	-
80	407551,15	1357972,91	Картометрический метод	2,50	-
ЗУ1(12)					
84	408205,48	1355391,06	Картометрический метод	2,50	-
85	408205,68	1355391,06	Картометрический метод	2,50	-
86	408205,68	1355391,26	Картометрический метод	2,50	-
87	408205,48	1355391,26	Картометрический метод	2,50	-
84	408205,48	1355391,06	Картометрический метод	2,50	-
ЗУ1(13)					
88	407963,38	1351220,83	Картометрический метод	2,50	-
89	407963,08	1351221,78	Картометрический метод	2,50	-
90	407962,12	1351221,47	Картометрический метод	2,50	-
91	407962,43	1351220,52	Картометрический метод	2,50	-
88	407963,38	1351220,83	Картометрический метод	2,50	-
ЗУ1(14)					
92	408411,81	1349158,74	Картометрический метод	2,50	-
93	408412,01	1349158,74	Картометрический метод	2,50	-
94	408412,01	1349158,94	Картометрический метод	2,50	-
95	408411,81	1349158,94	Картометрический метод	2,50	-
92	408411,81	1349158,74	Картометрический метод	2,50	-

Сведения о местоположении границ объекта					
ЗУ1(15)					
96	407467,52	1358069,91	Картометрический метод	2,50	-
97	407467,72	1358069,91	Картометрический метод	2,50	-
98	407467,72	1358070,11	Картометрический метод	2,50	-
99	407467,52	1358070,11	Картометрический метод	2,50	-
96	407467,52	1358069,91	Картометрический метод	2,50	-
ЗУ1(16)					
100	407425,75	1358118,25	Картометрический метод	2,50	-
101	407425,95	1358118,25	Картометрический метод	2,50	-
102	407425,95	1358118,45	Картометрический метод	2,50	-
103	407425,75	1358118,45	Картометрический метод	2,50	-
100	407425,75	1358118,25	Картометрический метод	2,50	-
ЗУ1(17)					
104	408293,64	1355631,43	Картометрический метод	2,50	-
105	408293,84	1355631,38	Картометрический метод	2,50	-
106	408295,00	1355635,07	Картометрический метод	2,50	-
107	408294,81	1355635,14	Картометрический метод	2,50	-
104	408293,64	1355631,43	Картометрический метод	2,50	-
ЗУ1(18)					
108	408228,24	1355453,60	Картометрический метод	2,50	-
109	408228,44	1355453,60	Картометрический метод	2,50	-
110	408228,44	1355453,80	Картометрический метод	2,50	-
111	408228,24	1355453,80	Картометрический метод	2,50	-
108	408228,24	1355453,60	Картометрический метод	2,50	-
ЗУ1(19)					
112	408274,66	1355579,60	Картометрический метод	2,50	-
113	408274,86	1355579,60	Картометрический метод	2,50	-
114	408274,86	1355579,80	Картометрический метод	2,50	-
115	408274,66	1355579,80	Картометрический метод	2,50	-
112	408274,66	1355579,60	Картометрический метод	2,50	-
ЗУ1(20)					
116	408739,88	1352640,76	Картометрический метод	2,50	-
117	408740,08	1352640,76	Картометрический метод	2,50	-
118	408740,08	1352640,96	Картометрический метод	2,50	-
119	408739,88	1352640,96	Картометрический метод	2,50	-
116	408739,88	1352640,76	Картометрический метод	2,50	-
ЗУ1(21)					
120	407967,63	1351221,95	Картометрический метод	2,50	-
121	407967,69	1351221,76	Картометрический метод	2,50	-
122	407972,08	1351223,21	Картометрический метод	2,50	-
123	407972,02	1351223,40	Картометрический метод	2,50	-
120	407967,63	1351221,95	Картометрический метод	2,50	-
ЗУ1(22)					
124	408441,41	1349342,82	Картометрический метод	2,50	-
125	408441,61	1349342,82	Картометрический метод	2,50	-

Сведения о местоположении границ объекта					
126	408441,61	1349343,02	Картометрический метод	2,50	-
127	408441,41	1349343,02	Картометрический метод	2,50	-
124	408441,41	1349342,82	Картометрический метод	2,50	-
ЗУ1(23)					
128	408395,91	1349024,56	Картометрический метод	2,50	-
129	408398,48	1349023,49	Картометрический метод	2,50	-
130	408398,55	1349023,67	Картометрический метод	2,50	-
131	408395,98	1349024,75	Картометрический метод	2,50	-
128	408395,91	1349024,56	Картометрический метод	2,50	-
ЗУ1(24)					
132	408422,00	1349221,62	Картометрический метод	2,50	-
133	408422,20	1349221,62	Картометрический метод	2,50	-
134	408422,20	1349221,82	Картометрический метод	2,50	-
135	408422,00	1349221,82	Картометрический метод	2,50	-
132	408422,00	1349221,62	Картометрический метод	2,50	-



ОПИСАНИЕ МЕСТОПОЛОЖЕНИЯ ГРАНИЦ

3.3 Зона инженерной инфраструктуры

(наименование объекта местоположение границ, которого описано (далее - объект))


Раздел 1

Сведения об объекте		
№ п/п	Характеристики объекта	Описание характеристик
1	2	3
1	Местоположение объекта	Российская Федерация, Рязанская область, р-н Старожиловский, с/п Истьянское
2	Площадь объекта \pm величина погрешности определения площади ($P \pm \Delta P$)	260716 кв.м. \pm 258 кв.м.
3	Иные характеристики объекта	

Раздел 2

Сведения о местоположении границ объекта					
1. Система координат: МСК-62					
2. Сведения о характерных точках границ объекта					
Обозначение характерных точек границ	Координаты, м		Метод определения координат характерной точки	Средняя квадратическая погрешность положения характерной точки (M _t), м	Описание обозначения точки на местности (при наличии)
	X	Y			
1	2	3	4	5	6
ЗУ1(1)					
1	407332,19	1355126,78	Картометрический метод	2,50	-
2	407311,19	1355195,41	Картометрический метод	2,50	-
3	407221,19	1355166,07	Картометрический метод	2,50	-
4	407241,31	1355097,74	Картометрический метод	2,50	-
1	407332,19	1355126,78	Картометрический метод	2,50	-
ЗУ1(2)					
5	407019,49	1359434,04	Картометрический метод	2,50	-
6	406958,73	1359394,79	Картометрический метод	2,50	-
7	406913,47	1359456,25	Картометрический метод	2,50	-
8	406778,82	1359364,61	Картометрический метод	2,50	-
9	406764,85	1359385,84	Картометрический метод	2,50	-
10	406746,97	1359374,67	Картометрический метод	2,50	-
11	406731,32	1359396,46	Картометрический метод	2,50	-
12	406714,56	1359384,73	Картометрический метод	2,50	-
13	406698,92	1359406,52	Картометрический метод	2,50	-
14	406523,47	1359301,47	Картометрический метод	2,50	-
15	406591,08	1359202,57	Картометрический метод	2,50	-
16	406577,67	1359193,07	Картометрический метод	2,50	-
17	406598,9	1359161,22	Картометрический метод	2,50	-
18	406586,61	1359153,4	Картометрический метод	2,50	-
19	406634,38	1359073,77	Картометрический метод	2,50	-
20	406434,36	1358946,93	Картометрический метод	2,50	-
21	406514,81	1358820,09	Картометрический метод	2,50	-
22	406715,4	1358959,79	Картометрический метод	2,50	-
23	406804,52	1358853,34	Картометрический метод	2,50	-
24	406818,49	1358853,34	Картометрический метод	2,50	-
25	407095,33	1359048,26	Картометрический метод	2,50	-

Сведения о местоположении границ объекта					
5	407019,49	1359434,04	Картометрический метод ЗУ1(3)	2,50	-
26	412272,92	1353114,01	Картометрический метод	2,50	-
27	412251,19	1353134,7	Картометрический метод	2,50	-
28	412230,5	1353112,98	Картометрический метод	2,50	-
29	412252,23	1353092,29	Картометрический метод	2,50	-
26	412272,92	1353114,01	Картометрический метод ЗУ1(4)	2,50	-
30	406614,14	1355865,73	Картометрический метод	2,50	-
31	406629,53	1355925,7	Картометрический метод	2,50	-
32	406566,23	1355941,93	Картометрический метод	2,50	-
33	406551,12	1355881,89	Картометрический метод	2,50	-
30	406614,14	1355865,73	Картометрический метод ЗУ1(5)	2,50	-
34	406485,04	1356025,56	Картометрический метод	2,50	-
35	406484,4	1356061,41	Картометрический метод	2,50	-
36	406453,72	1356060,86	Картометрический метод	2,50	-
37	406454,36	1356025,01	Картометрический метод	2,50	-
34	406485,04	1356025,56	Картометрический метод ЗУ1(6)	2,50	-
35	406484,4	1356061,41	Картометрический метод	2,50	-
38	406483,76	1356097,26	Картометрический метод	2,50	-
39	406453,09	1356096,72	Картометрический метод	2,50	-
36	406453,72	1356060,86	Картометрический метод	2,50	-
35	406484,4	1356061,41	Картометрический метод	2,50	-



ОПИСАНИЕ МЕСТОПОЛОЖЕНИЯ ГРАНИЦ

3.4 Зона транспортной инфраструктуры

(наименование объекта местоположение границ, которого описано (далее - объект))

Раздел 1

Сведения об объекте		
№ п/п	Характеристики объекта	Описание характеристик
1	2	3
1	Местоположение объекта	Российская Федерация, Рязанская область, р-н Старожиловский, с/п Истьянское
2	Площадь объекта \pm величина погрешности определения площади ($P \pm \Delta P$)	149301 кв.м. \pm 315 кв.м.
3	Иные характеристики объекта	

Раздел 2


Сведения о местоположении границ объекта					
1. Система координат: МСК-62					
2. Сведения о характерных точках границ объекта					
Обозначение характерных точек границ	Координаты, м		Метод определения координат характерной точки	Средняя квадратическая погрешность положения характерной точки (M _t), м	Описание обозначения точки на местности (при наличии)
	X	Y			
1	2	3	4	5	6
ЗУ1(1)					
1	408124,7	1347664,81	Картометрический метод	2,50	-
2	408171,8	1347904,36	Картометрический метод	2,50	-
3	408196,05	1348029,46	Картометрический метод	2,50	-
4	408230,63	1348206,31	Картометрический метод	2,50	-
5	408270,9	1348411,88	Картометрический метод	2,50	-
6	408291,43	1348550,52	Картометрический метод	2,50	-
7	408290,25	1348550,96	Картометрический метод	2,50	-
8	408273,35	1348557,16	Картометрический метод	2,50	-
9	408257,74	1348460,09	Картометрический метод	2,50	-
10	408250,62	1348415,82	Картометрический метод	2,50	-
11	408210,02	1348210,36	Картометрический метод	2,50	-
12	408151,19	1347908,38	Картометрический метод	2,50	-
13	408109,26	1347694,93	Картометрический метод	2,50	-
14	408108,18	1347689,43	Картометрический метод	2,50	-
15	408106,25	1347679,61	Картометрический метод	2,50	-
16	408120,32	1347668,32	Картометрический метод	2,50	-
1	408124,7	1347664,81	Картометрический метод	2,50	-
ЗУ1(2)					
17	408406,07	1353617,22	Картометрический метод	2,50	-
18	408393,47	1353657,2	Картометрический метод	2,50	-
19	408359,5	1353750,38	Картометрический метод	2,50	-
20	408323,21	1353842,88	Картометрический метод	2,50	-
21	408273,62	1353949,33	Картометрический метод	2,50	-
22	408218,19	1354095,71	Картометрический метод	2,50	-
23	408171,52	1354213,93	Картометрический метод	2,50	-
24	408114,9	1354358,74	Картометрический метод	2,50	-
25	408108,9	1354373,74	Картометрический метод	2,50	-
26	408102,43	1354390,92	Картометрический метод	2,50	-

Сведения о местоположении границ объекта					
27	408097,39	1354403	Картометрический метод	2,50	-
28	408091,44	1354422,3	Картометрический метод	2,50	-
29	408084,21	1354448,24	Картометрический метод	2,50	-
30	408076,05	1354481,64	Картометрический метод	2,50	-
31	408024,32	1354680,72	Картометрический метод	2,50	-
32	407971,31	1354881,27	Картометрический метод	2,50	-
33	407935,91	1355015,24	Картометрический метод	2,50	-
34	407880,08	1355228,28	Картометрический метод	2,50	-
35	407866,79	1355282,04	Картометрический метод	2,50	-
36	407862,05	1355280,35	Картометрический метод	2,50	-
37	407851,73	1355277,01	Картометрический метод	2,50	-
38	407846,8	1355275,37	Картометрический метод	2,50	-
39	407847,53	1355272,69	Картометрический метод	2,50	-
40	407868,04	1355197,7	Картометрический метод	2,50	-
41	407944,52	1354901,02	Картометрический метод	2,50	-
42	408004,01	1354675,39	Картометрический метод	2,50	-
43	408055,68	1354476,5	Картометрический метод	2,50	-
44	408063,82	1354449,06	Картометрический метод	2,50	-
45	408084,9	1354377	Картометрический метод	2,50	-
46	408089,33	1354366,14	Картометрический метод	2,50	-
47	408095,37	1354351,02	Картометрический метод	2,50	-
48	408174,85	1354154,01	Картометрический метод	2,50	-
49	408264,31	1353932,5	Картометрический метод	2,50	-
50	408303,81	1353834,83	Картометрический метод	2,50	-
51	408339,86	1353742,94	Картометрический метод	2,50	-
52	408373,58	1353650,44	Картометрический метод	2,50	-
53	408385,77	1353611,77	Картометрический метод	2,50	-
17	408406,07	1353617,22	Картометрический метод	2,50	-
ЗУ1(3)					
54	408292,87	1348558,81	Картометрический метод	2,50	-
55	408379,21	1349013,55	Картометрический метод	2,50	-
56	408389,89	1349076,73	Картометрический метод	2,50	-
57	408397,05	1349118,42	Картометрический метод	2,50	-
58	408409,34	1349189,15	Картометрический метод	2,50	-
59	408411,39	1349201,38	Картометрический метод	2,50	-
60	408390,55	1349204,12	Картометрический метод	2,50	-
61	408388,64	1349192,68	Картометрический метод	2,50	-
62	408376,35	1349122	Картометрический метод	2,50	-
63	408360,05	1349028,77	Картометрический метод	2,50	-
64	408274,91	1348566,13	Картометрический метод	2,50	-
54	408292,87	1348558,81	Картометрический метод	2,50	-
ЗУ1(4)					
65	408833,78	1351928,93	Картометрический метод	2,50	-
66	408852,87	1351925,68	Картометрический метод	2,50	-
67	408874,79	1352037,59	Картометрический метод	2,50	-
68	408916,54	1352272,69	Картометрический метод	2,50	-
69	408919,72	1352284,1	Картометрический метод	2,50	-

Сведения о местоположении границ объекта					
70	408920,27	1352289,56	Картометрический метод	2,50	-
71	408899,4	1352291,9	Картометрический метод	2,50	-
72	408898,89	1352286,79	Картометрический метод	2,50	-
73	408896,43	1352271,15	Картометрический метод	2,50	-
74	408894,12	1352256,79	Картометрический метод	2,50	-
75	408837,22	1351948,04	Картометрический метод	2,50	-
65	408833,78	1351928,93	Картометрический метод	2,50	-
ЗУ1(5)					
76	408055,68	1357436,95	Картометрический метод	2,50	-
77	408148,76	1357553,75	Картометрический метод	2,50	-
78	408197,9	1357620,71	Картометрический метод	2,50	-
79	408234,88	1357680,34	Картометрический метод	2,50	-
80	408247,91	1357724,5	Картометрический метод	2,50	-
81	408259,36	1357786,32	Картометрический метод	2,50	-
82	408270,71	1357996,38	Картометрический метод	2,50	-
83	408288,38	1358216,58	Картометрический метод	2,50	-
84	408290,75	1358214,99	Картометрический метод	2,50	-
85	408295,05	1358301,82	Картометрический метод	2,50	-
86	408302,74	1358519,7	Картометрический метод	2,50	-
87	408310,1	1358540,89	Картометрический метод	2,50	-
88	408345,86	1358597,56	Картометрический метод	2,50	-
89	408365	1358623,53	Картометрический метод	2,50	-
90	408375,48	1358636,21	Картометрический метод	2,50	-
91	408382,34	1358646,13	Картометрический метод	2,50	-
92	408388,11	1358655,48	Картометрический метод	2,50	-
93	408404,72	1358690,48	Картометрический метод	2,50	-
94	408424,3	1358735,65	Картометрический метод	2,50	-
95	408434,67	1358757,91	Картометрический метод	2,50	-
96	408451,81	1358786,76	Картометрический метод	2,50	-
97	408546,15	1358910,19	Картометрический метод	2,50	-
98	408551,52	1358918,15	Картометрический метод	2,50	-
99	408551,24	1358919,45	Картометрический метод	2,50	-
100	408626,2	1359032,69	Картометрический метод	2,50	-
101	408637,54	1359038,3	Картометрический метод	2,50	-
102	408640	1359039,96	Картометрический метод	2,50	-
103	408642,68	1359041,61	Картометрический метод	2,50	-
104	408647,4	1359043,71	Картометрический метод	2,50	-
105	408650,16	1359044,61	Картометрический метод	2,50	-
106	408676,63	1359049,97	Картометрический метод	2,50	-
107	408686,02	1359051,48	Картометрический метод	2,50	-
108	408691,79	1359052,18	Картометрический метод	2,50	-
109	408696,66	1359052,84	Картометрический метод	2,50	-
110	408718	1359055,71	Картометрический метод	2,50	-
111	408738,57	1359057,33	Картометрический метод	2,50	-
112	408769,73	1359060,64	Картометрический метод	2,50	-
113	408808,49	1359065,33	Картометрический метод	2,50	-

Сведения о местоположении границ объекта					
114	408826,33	1359067,69	Картометрический метод	2,50	-
115	408864,18	1359074,29	Картометрический метод	2,50	-
116	408950,82	1359092,06	Картометрический метод	2,50	-
117	409021,1	1359105,62	Картометрический метод	2,50	-
118	409106,5	1359121,48	Картометрический метод	2,50	-
119	409173,23	1359134,05	Картометрический метод	2,50	-
120	409218,11	1359143,28	Картометрический метод	2,50	-
121	409278,98	1359156,52	Картометрический метод	2,50	-
122	409313,22	1359163,08	Картометрический метод	2,50	-
123	409473,01	1359188,3	Картометрический метод	2,50	-
124	409611,9	1359209,85	Картометрический метод	2,50	-
125	409691,81	1359222,68	Картометрический метод	2,50	-
126	409706,28	1359225,83	Картометрический метод	2,50	-
127	409702,32	1359246,53	Картометрический метод	2,50	-
128	409687,91	1359243,32	Картометрический метод	2,50	-
129	409608,63	1359230,6	Картометрический метод	2,50	-
130	409469,77	1359209,05	Картометрический метод	2,50	-
131	409310,83	1359183,08	Картометрический метод	2,50	-
132	409308,83	1359183,08	Картометрический метод	2,50	-
133	409274,78	1359177,1	Картометрический метод	2,50	-
134	409213,76	1359163,83	Картометрический метод	2,50	-
135	409169,17	1359154,65	Картометрический метод	2,50	-
136	409102,64	1359142,12	Картометрический метод	2,50	-
137	409017,19	1359126,25	Картометрический метод	2,50	-
138	408946,72	1359112,66	Картометрический метод	2,50	-
139	408860,26	1359094,92	Картометрический метод	2,50	-
140	408823,16	1359088,45	Картометрический метод	2,50	-
141	408805,86	1359086,17	Картометрический метод	2,50	-
142	408767,36	1359081,5	Картометрический метод	2,50	-
143	408736,71	1359078,25	Картометрический метод	2,50	-
144	408715,72	1359076,59	Картометрический метод	2,50	-
145	408702,02	1359074,93	Картометрический метод	2,50	-
146	408700,17	1359067,63	Картометрический метод	2,50	-
147	408635,91	1359061,21	Картометрический метод	2,50	-
148	408628,62	1359057,62	Картометрический метод	2,50	-
149	408624,77	1359055,02	Картометрический метод	2,50	-
150	408615,58	1359047,1	Картометрический метод	2,50	-
151	408611,22	1359043,14	Картометрический метод	2,50	-
152	408601,46	1359028,56	Картометрический метод	2,50	-
153	408523,71	1358916,21	Картометрический метод	2,50	-
154	408522,48	1358914,59	Картометрический метод	2,50	-
155	408434,38	1358798,54	Картометрический метод	2,50	-
156	408416,08	1358767,73	Картометрический метод	2,50	-
157	408405,15	1358744,27	Картометрический метод	2,50	-
158	408385,59	1358699,14	Картометрический метод	2,50	-
159	408369,64	1358665,54	Картометрический метод	2,50	-

Сведения о местоположении границ объекта					
160	408364,75	1358657,63	Картометрический метод	2,50	-
161	408358,72	1358648,9	Картометрический метод	2,50	-
162	408348,78	1358636,87	Картометрический метод	2,50	-
163	408332,12	1358614,3	Картометрический метод	2,50	-
164	408328,51	1358609,41	Картометрический метод	2,50	-
165	408291,06	1358550,06	Картометрический метод	2,50	-
166	408281,86	1358523,61	Картометрический метод	2,50	-
167	408274,07	1358302,71	Картометрический метод	2,50	-
168	408269,84	1358217,26	Картометрический метод	2,50	-
169	408263,59	1358107,76	Картометрический метод	2,50	-
170	408254,74	1357997,45	Картометрический метод	2,50	-
171	408249,05	1357892,21	Картометрический метод	2,50	-
172	408243,44	1357788,22	Картометрический метод	2,50	-
173	408237,9	1357758,32	Картометрический метод	2,50	-
174	408232,33	1357728,23	Картометрический метод	2,50	-
175	408226,04	1357706,94	Картометрический метод	2,50	-
176	408220,14	1357686,94	Картометрический метод	2,50	-
177	408202,79	1357658,96	Картометрический метод	2,50	-
178	408184,63	1357629,67	Картометрический метод	2,50	-
179	408160,43	1357596,7	Картометрический метод	2,50	-
180	408136,05	1357563,47	Картометрический метод	2,50	-
181	408089,71	1357505,32	Картометрический метод	2,50	-
182	408049,29	1357453,32	Картометрический метод	2,50	-
183	408049,56	1357453	Картометрический метод	2,50	-
184	408045,64	1357448,63	Картометрический метод	2,50	-
76	408055,68	1357436,95	Картометрический метод	2,50	-
ЗУ1(6)					
185	406315,89	1355282,16	Картометрический метод	2,50	-
186	406328,34	1355265,14	Картометрический метод	2,50	-
187	406369,77	1355710,41	Картометрический метод	2,50	-
188	406376,79	1355871,76	Картометрический метод	2,50	-
189	406391,56	1356027,07	Картометрический метод	2,50	-
190	406421,46	1356095,13	Картометрический метод	2,50	-
191	406498,25	1356154,49	Картометрический метод	2,50	-
192	406496,81	1356181,61	Картометрический метод	2,50	-
193	406399,73	1356109,96	Картометрический метод	2,50	-
194	406366,44	1356033,21	Картометрический метод	2,50	-
195	406350,85	1355870,1	Картометрический метод	2,50	-
196	406347,93	1355713,03	Картометрический метод	2,50	-
197	406319,81	1355289,28	Картометрический метод	2,50	-
185	406315,89	1355282,16	Картометрический метод	2,50	-



ОПИСАНИЕ МЕСТОПОЛОЖЕНИЯ ГРАНИЦ

4.2 Зона сельскохозяйственного использования
(наименование объекта местоположение границ, которого описано (далее - объект))

Раздел 1

Сведения об объекте		
№ п/п	Характеристики объекта	Описание характеристик
1	2	3
1	Местоположение объекта	Российская Федерация, Рязанская область, р-н Старожиловский, с/п Истьянское
2	Площадь объекта \pm величина погрешности определения площади ($P \pm \Delta P$)	42992699кв.м. \pm 2973кв.м.
3	Иные характеристики объекта	

Раздел 2

Сведения о местоположении границ объекта					
1. Система координат: МСК-62					
2. Сведения о характерных точках границ объекта					
Обозначение характерных точек границ	Координаты, м		Метод определения координат характерной точки	Средняя квадратическая погрешность положения характерной точки (Mt), м	Описание обозначения точки на местности (при наличии)
	X	Y			
1	2	3	4	5	6
ЗУ1(1)					
1	406560,41	1350481,04	Картометрический метод	2,50	-
2	407183,79	1351306,21	Картометрический метод	2,50	-
3	406951,52	1351005,13	Картометрический метод	2,50	-
4	406606,7	1350544,43	Картометрический метод	2,50	-
1	406560,41	1350481,04	Картометрический метод	2,50	-
ЗУ1(2)					
5	409579,2	1359913,48	Картометрический метод	2,50	-
6	408628,56	1359986,67	Картометрический метод	2,50	-
7	408544,76	1359996,73	Картометрический метод	2,50	-
8	408283,14	1360084,6	Картометрический метод	2,50	-
9	407928,78	1360240,07	Картометрический метод	2,50	-
10	406832,23	1360159,98	Картометрический метод	2,50	-
11	406956,64	1359704,76	Картометрический метод	2,50	-
12	407019,49	1359434,04	Картометрический метод	2,50	-
13	407095,33	1359048,26	Картометрический метод	2,50	-
14	406818,49	1358853,34	Картометрический метод	2,50	-
15	406869,33	1358811,99	Картометрический метод	2,50	-
16	406992,81	1358668,95	Картометрический метод	2,50	-
17	407131,38	1358511,38	Картометрический метод	2,50	-
18	407265,2	1358355,76	Картометрический метод	2,50	-
19	407408,23	1358188,69	Картометрический метод	2,50	-
20	407388,12	1358138,4	Картометрический метод	2,50	-
21	407347,89	1358097,05	Картометрический метод	2,50	-
22	407308,78	1358079,17	Картометрический метод	2,50	-
23	407250,67	1358042,29	Картометрический метод	2,50	-
24	407233,91	1358026,65	Картометрический метод	2,50	-
25	407212,68	1357978,59	Картометрический метод	2,50	-
26	407175,8	1357935,01	Картометрический метод	2,50	-
27	407138,92	1357911,54	Картометрический метод	2,50	-

Сведения о местоположении границ объекта					
28	407095,34	1357893,66	Картометрический метод	2,50	-
29	407060,7	1357879,13	Картометрический метод	2,50	-
30	407028,01	1357863,21	Картометрический метод	2,50	-
31	407000,08	1357860,41	Картометрический метод	2,50	-
32	406970,46	1357867,68	Картометрический метод	2,50	-
33	406948,11	1357888,91	Картометрический метод	2,50	-
34	406929,68	1357917,41	Картометрический метод	2,50	-
35	406912,36	1357936,4	Картометрический метод	2,50	-
36	406898,95	1357937,52	Картометрический метод	2,50	-
37	406906,25	1357914,61	Картометрический метод	2,50	-
38	406979,96	1357777,16	Картометрический метод	2,50	-
39	406986,11	1357722,4	Картометрический метод	2,50	-
40	406990,02	1357690,55	Картометрический метод	2,50	-
41	406976,05	1357651,99	Картометрический метод	2,50	-
42	406950,35	1357611,2	Картометрический метод	2,50	-
43	406993,37	1357544,15	Картометрический метод	2,50	-
44	407073,83	1357442,46	Картометрический метод	2,50	-
45	407128,59	1357398,87	Картометрический метод	2,50	-
46	407169,93	1357341,88	Картометрический метод	2,50	-
47	407169,17	1357349,84	Картометрический метод	2,50	-
48	407169,18	1357349,94	Картометрический метод	2,50	-
49	407170,34	1357368,02	Картометрический метод	2,50	-
50	407170,8	1357385,63	Картометрический метод	2,50	-
51	407173,58	1357400,23	Картометрический метод	2,50	-
52	407180,3	1357415,53	Картометрический метод	2,50	-
53	407187,49	1357426,42	Картометрический метод	2,50	-
54	407201,85	1357439,4	Картометрический метод	2,50	-
55	407210,43	1357446,58	Картометрический метод	2,50	-
56	407213,44	1357456,08	Картометрический метод	2,50	-
57	407212,51	1357466,74	Картометрический метод	2,50	-
58	407206,49	1357476,48	Картометрический метод	2,50	-
59	407206,49	1357485,52	Картометрический метод	2,50	-
60	407209,27	1357492,93	Картометрический метод	2,50	-
61	407213,67	1357504,75	Картометрический метод	2,50	-
62	407223,41	1357516,11	Картометрический метод	2,50	-
63	407247,05	1357533,95	Картометрический метод	2,50	-
64	407252,84	1357539,51	Картометрический метод	2,50	-
65	407264,19	1357544,61	Картометрический метод	2,50	-
66	407276,71	1357550,87	Картометрический метод	2,50	-
67	407294,32	1357561,53	Картометрический метод	2,50	-
68	407300,35	1357567,56	Картометрический метод	2,50	-
69	407305,45	1357576,59	Картометрический метод	2,50	-
70	407306,84	1357588,88	Картометрический метод	2,50	-
71	407308,46	1357600,93	Картометрический метод	2,50	-
72	407315,87	1357612,75	Картометрический метод	2,50	-
73	407323,52	1357617,15	Картометрический метод	2,50	-
74	407338,59	1357627,11	Картометрический метод	2,50	-

Сведения о местоположении границ объекта					
75	407352,72	1357639,86	Картометрический метод	2,50	-
76	407361,3	1357655,16	Картометрический метод	2,50	-
77	407363,38	1357676,71	Картометрический метод	2,50	-
78	407367,09	1357691,31	Картометрический метод	2,50	-
79	407375,9	1357702,67	Картометрический метод	2,50	-
80	407385,63	1357710,08	Картометрический метод	2,50	-
81	407392,35	1357715,41	Картометрический метод	2,50	-
82	407413,67	1357725,38	Картометрический метод	2,50	-
83	407429,9	1357734,18	Картометрический метод	2,50	-
84	407437,54	1357741,37	Картометрический метод	2,50	-
85	407441,25	1357751,33	Картометрический метод	2,50	-
86	407442,41	1357768,48	Картометрический метод	2,50	-
87	407444,73	1357780,76	Картометрический метод	2,50	-
88	407456,08	1357795,83	Картометрический метод	2,50	-
89	407466,74	1357805,56	Картометрический метод	2,50	-
90	407478,33	1357811,59	Картометрический метод	2,50	-
91	407487,37	1357819	Картометрический метод	2,50	-
92	407491,77	1357830,59	Картометрический метод	2,50	-
93	407497,1	1357844,03	Картометрический метод	2,50	-
94	407502,9	1357852,38	Картометрический метод	2,50	-
95	407514,95	1357868,13	Картометрический метод	2,50	-
96	407523,99	1357881,81	Картометрический метод	2,50	-
97	407531,4	1357892	Картометрический метод	2,50	-
98	407575,9	1357956,89	Картометрический метод	2,50	-
99	407593,05	1357985,63	Картометрический метод	2,50	-
100	407623,64	1357952,72	Картометрический метод	2,50	-
101	407654,23	1357916,57	Картометрический метод	2,50	-
102	407704,75	1357857,24	Картометрический метод	2,50	-
103	407727,26	1357831,48	Картометрический метод	2,50	-
104	407739,98	1357816,92	Картометрический метод	2,50	-
105	407796,52	1357751,1	Картометрический метод	2,50	-
106	407839,17	1357703,36	Картометрический метод	2,50	-
107	407906,19	1357626,35	Картометрический метод	2,50	-
108	407913,95	1357617,06	Картометрический метод	2,50	-
109	407977,75	1357540,67	Картометрический метод	2,50	-
110	408021,32	1357486,91	Картометрический метод	2,50	-
111	408049,29	1357453,32	Картометрический метод	2,50	-
112	408089,71	1357505,32	Картометрический метод	2,50	-
113	408136,05	1357563,47	Картометрический метод	2,50	-
114	408160,43	1357596,7	Картометрический метод	2,50	-
115	408184,63	1357629,67	Картометрический метод	2,50	-
116	408202,79	1357658,96	Картометрический метод	2,50	-
117	408220,14	1357686,94	Картометрический метод	2,50	-
118	408226,04	1357706,94	Картометрический метод	2,50	-
119	408232,33	1357728,23	Картометрический метод	2,50	-
120	408237,9	1357758,32	Картометрический метод	2,50	-

Сведения о местоположении границ объекта					
121	408243,44	1357788,22	Картометрический метод	2,50	-
122	408249,05	1357892,21	Картометрический метод	2,50	-
123	408254,74	1357997,45	Картометрический метод	2,50	-
124	408263,59	1358107,76	Картометрический метод	2,50	-
125	408269,84	1358217,26	Картометрический метод	2,50	-
126	408274,07	1358302,71	Картометрический метод	2,50	-
127	408281,86	1358523,61	Картометрический метод	2,50	-
128	408291,06	1358550,06	Картометрический метод	2,50	-
129	408328,51	1358609,41	Картометрический метод	2,50	-
130	408332,12	1358614,3	Картометрический метод	2,50	-
131	408332,12	1358614,3	Картометрический метод	2,50	-
132	408302,8	1358643,35	Картометрический метод	2,50	-
133	408286,44	1358659,56	Картометрический метод	2,50	-
134	408203,01	1358745,77	Картометрический метод	2,50	-
135	408176,59	1358775,44	Картометрический метод	2,50	-
136	408161,76	1358769,41	Картометрический метод	2,50	-
137	408136,27	1358759,67	Картометрический метод	2,50	-
138	408103,36	1358743,9	Картометрический метод	2,50	-
139	408082,96	1358730,92	Картометрический метод	2,50	-
140	408065,35	1358718,86	Картометрический метод	2,50	-
141	408038,48	1358745,27	Картометрический метод	2,50	-
142	407995,83	1358786,07	Картометрический метод	2,50	-
143	407957,36	1358820,83	Картометрический метод	2,50	-
144	407898,49	1358872,75	Картометрический метод	2,50	-
145	407805,33	1358952,49	Картометрический метод	2,50	-
146	407776,13	1358977,06	Картометрический метод	2,50	-
147	407760,37	1358990,03	Картометрический метод	2,50	-
148	407725,61	1359017,84	Картометрический метод	2,50	-
149	407710,78	1359031,29	Картометрический метод	2,50	-
150	407688,99	1359040,56	Картометрический метод	2,50	-
151	407692,24	1359059,1	Картометрический метод	2,50	-
152	407696,41	1359087,37	Картометрический метод	2,50	-
153	407700,92	1359124,47	Картометрический метод	2,50	-
154	407699,6	1359207,43	Картометрический метод	2,50	-
155	407729,77	1359258,67	Картометрический метод	2,50	-
156	407740,96	1359268,46	Картометрический метод	2,50	-
157	407798,18	1359333,74	Картометрический метод	2,50	-
158	407830,12	1359382,46	Картометрический метод	2,50	-
159	407939,89	1359420,37	Картометрический метод	2,50	-
160	407966,57	1359426,7	Картометрический метод	2,50	-
161	408190,94	1359417,99	Картометрический метод	2,50	-
162	408195,52	1359441,05	Картометрический метод	2,50	-
163	408181,36	1359486,15	Картометрический метод	2,50	-
164	408177,91	1359537,11	Картометрический метод	2,50	-
165	408179,14	1359526,34	Картометрический метод	2,50	-
166	408182,38	1359511,76	Картометрический метод	2,50	-

Сведения о местоположении границ объекта					
167	408204,89	1359615,24	Картометрический метод	2,50	-
168	408313,37	1359615,21	Картометрический метод	2,50	-
169	408307,97	1359499,16	Картометрический метод	2,50	-
170	408327,47	1359478,67	Картометрический метод	2,50	-
171	408351,25	1359470,1	Картометрический метод	2,50	-
172	408352,38	1359424,71	Картометрический метод	2,50	-
173	408320,84	1359424,07	Картометрический метод	2,50	-
174	408285,18	1359436,93	Картометрический метод	2,50	-
175	408249,64	1359455,12	Картометрический метод	2,50	-
176	408213,49	1359447,95	Картометрический метод	2,50	-
177	408220,56	1359400,54	Картометрический метод	2,50	-
178	408263,04	1359399,77	Картометрический метод	2,50	-
179	408353,42	1359383,55	Картометрический метод	2,50	-
180	408383,69	1359377,2	Картометрический метод	2,50	-
181	408386,4	1359491,98	Картометрический метод	2,50	-
182	408411,92	1359500,73	Картометрический метод	2,50	-
183	408415,52	1359596,8	Картометрический метод	2,50	-
184	408405,88	1359639,76	Картометрический метод	2,50	-
185	408418,3	1359747,67	Картометрический метод	2,50	-
186	408434,42	1359776,64	Картометрический метод	2,50	-
187	408473,25	1359785,09	Картометрический метод	2,50	-
188	408492,28	1359744,58	Картометрический метод	2,50	-
189	408474,7	1359648,84	Картометрический метод	2,50	-
190	408506,38	1359523,23	Картометрический метод	2,50	-
191	408512,81	1359485,02	Картометрический метод	2,50	-
192	408528,39	1359483,2	Картометрический метод	2,50	-
193	408609,5	1359472,77	Картометрический метод	2,50	-
194	408704,52	1359466,98	Картометрический метод	2,50	-
195	408699,88	1359385,86	Картометрический метод	2,50	-
196	408701,04	1359338,35	Картометрический метод	2,50	-
197	408679,03	1359309,39	Картометрический метод	2,50	-
198	408654,69	1359303,59	Картометрический метод	2,50	-
199	408602,55	1359305,91	Картометрический метод	2,50	-
200	408570,1	1359298,96	Картометрический метод	2,50	-
201	408563,15	1359281,58	Картометрический метод	2,50	-
202	408558,52	1359230,59	Картометрический метод	2,50	-
203	408552,72	1359199,3	Картометрический метод	2,50	-
204	408544,61	1359147,16	Картометрический метод	2,50	-
205	408534,18	1359076,48	Картометрический метод	2,50	-
206	408520,97	1358983,08	Картометрический метод	2,50	-
207	408522,48	1358914,59	Картометрический метод	2,50	-
208	408522,48	1358914,59	Картометрический метод	2,50	-
209	408523,71	1358916,21	Картометрический метод	2,50	-
210	408601,46	1359028,56	Картометрический метод	2,50	-
211	408611,22	1359043,14	Картометрический метод	2,50	-
212	408615,58	1359047,1	Картометрический метод	2,50	-

Сведения о местоположении границ объекта					
213	408624,77	1359055,02	Картометрический метод	2,50	-
214	408628,62	1359057,62	Картометрический метод	2,50	-
215	408635,91	1359061,21	Картометрический метод	2,50	-
216	408700,17	1359067,63	Картометрический метод	2,50	-
217	408702,02	1359074,93	Картометрический метод	2,50	-
218	408715,72	1359076,59	Картометрический метод	2,50	-
219	408736,71	1359078,25	Картометрический метод	2,50	-
220	408767,36	1359081,5	Картометрический метод	2,50	-
221	408805,86	1359086,17	Картометрический метод	2,50	-
222	408823,16	1359088,45	Картометрический метод	2,50	-
223	408860,26	1359094,92	Картометрический метод	2,50	-
224	408864,93	1359128,29	Картометрический метод	2,50	-
225	409201,42	1359188,73	Картометрический метод	2,50	-
226	409207,63	1359162,58	Картометрический метод	2,50	-
227	409169,17	1359154,65	Картометрический метод	2,50	-
228	409213,76	1359163,83	Картометрический метод	2,50	-
229	409274,78	1359177,1	Картометрический метод	2,50	-
230	409308,83	1359183,08	Картометрический метод	2,50	-
231	409310,83	1359183,08	Картометрический метод	2,50	-
232	409325,09	1359185,41	Картометрический метод	2,50	-
233	409312,72	1359208,74	Картометрический метод	2,50	-
234	409457,86	1359236,15	Картометрический метод	2,50	-
235	409501,98	1359244,48	Картометрический метод	2,50	-
236	409688,71	1359276,1	Картометрический метод	2,50	-
237	409702,23	1359246,51	Картометрический метод	2,50	-
238	409702,32	1359246,53	Картометрический метод	2,50	-
239	409696,94	1359274,67	Картометрический метод	2,50	-
5	409579,2	1359913,48	Картометрический метод	2,50	-
240	407880,29	1358068,5	Картометрический метод	2,50	-
241	408195,96	1357854,88	Картометрический метод	2,50	-
242	408192,68	1357794,19	Картометрический метод	2,50	-
243	408187,75	1357767,61	Картометрический метод	2,50	-
244	408182,67	1357740,13	Картометрический метод	2,50	-
245	408177,13	1357721,39	Картометрический метод	2,50	-
246	408173,17	1357707,97	Картометрический метод	2,50	-
247	408159,45	1357685,84	Картометрический метод	2,50	-
248	408146,92	1357665,63	Картометрический метод	2,50	-
249	408142,34	1357658,24	Картометрический метод	2,50	-
250	408119,32	1357626,88	Картометрический метод	2,50	-
251	408095,53	1357594,46	Картометрический метод	2,50	-
252	408038,71	1357522,81	Картометрический метод	2,50	-
253	407920,59	1357665,65	Картометрический метод	2,50	-
254	407745,84	1357869,01	Картометрический метод	2,50	-
255	407741,8	1357873,71	Картометрический метод	2,50	-
256	407661,42	1357967,14	Картометрический метод	2,50	-

Сведения о местоположении границ объекта					
257	407641,76	1357989,4	Картометрический метод	2,50	-
258	407523,48	1358123,31	Картометрический метод	2,50	-
259	407612,72	1358246,07	Картометрический метод	2,50	-
260	407668,91	1358209,58	Картометрический метод	2,50	-
261	407740,89	1358162,83	Картометрический метод	2,50	-
240	407880,29	1358068,5	Картометрический метод	2,50	-
262	407548,38	1357976,82	Картометрический метод	2,50	-
263	407551,3	1357973,04	Картометрический метод	2,50	-
264	407551,15	1357972,91	Картометрический метод	2,50	-
265	407548,23	1357976,69	Картометрический метод	2,50	-
262	407548,38	1357976,82	Картометрический метод	2,50	-
266	407506,09	1358025,52	Картометрический метод	2,50	-
267	407505,89	1358025,52	Картометрический метод	2,50	-
268	407505,89	1358025,72	Картометрический метод	2,50	-
269	407506,09	1358025,72	Картометрический метод	2,50	-
266	407506,09	1358025,52	Картометрический метод	2,50	-
270	407467,72	1358069,91	Картометрический метод	2,50	-
271	407467,52	1358069,91	Картометрический метод	2,50	-
272	407467,52	1358070,11	Картометрический метод	2,50	-
273	407467,72	1358070,11	Картометрический метод	2,50	-
270	407467,72	1358069,91	Картометрический метод	2,50	-
274	407425,95	1358118,25	Картометрический метод	2,50	-
275	407425,75	1358118,25	Картометрический метод	2,50	-
276	407425,75	1358118,45	Картометрический метод	2,50	-
277	407425,95	1358118,45	Картометрический метод	2,50	-
274	407425,95	1358118,25	Картометрический метод	2,50	-
278	407279,44	1357805,5	Картометрический метод	2,50	-
279	407171,05	1357672,61	Картометрический метод	2,50	-
280	407062,56	1357761,1	Картометрический метод	2,50	-
281	407170,88	1357893,9	Картометрический метод	2,50	-
278	407279,44	1357805,5	Картометрический метод	2,50	-
ЗУ1(3)					
282	413028,7	1355454,66	Картометрический метод	2,50	-
283	413191,15	1355627,45	Картометрический метод	2,50	-
284	413407,42	1355615,72	Картометрический метод	2,50	-
285	413348,53	1355554,48	Картометрический метод	2,50	-
286	413300,91	1355536,05	Картометрический метод	2,50	-
287	413252,45	1355497,72	Картометрический метод	2,50	-
288	413251,79	1355485,15	Картометрический метод	2,50	-
289	413217,54	1355368,51	Картометрический метод	2,50	-
290	413201,05	1355277,59	Картометрический метод	2,50	-

Сведения о местоположении границ объекта					
291	413158,55	1355292,09	Картометрический метод	2,50	-
292	413137,29	1355305,64	Картометрический метод	2,50	-
293	413096,94	1355339,28	Картометрический метод	2,50	-
294	413060,39	1355381,02	Картометрический метод	2,50	-
295	413023,72	1355447,82	Картометрический метод	2,50	-
282	413028,7	1355454,66	Картометрический метод	2,50	-
296	412954,09	1355352,25	Картометрический метод	2,50	-
297	412993,83	1355334,12	Картометрический метод	2,50	-
298	412965,19	1355310,49	Картометрический метод	2,50	-
299	412565,3	1354813,11	Картометрический метод	2,50	-
300	412542,92	1354835,1	Картометрический метод	2,50	-
301	412879,5	1355249,87	Картометрический метод	2,50	-
302	412489,88	1354769,75	Картометрический метод	2,50	-
303	412505,64	1354788,7	Картометрический метод	2,50	-
304	412511,64	1354788,35	Картометрический метод	2,50	-
305	412531,46	1354767,93	Картометрический метод	2,50	-
306	412519,51	1354742,41	Картометрический метод	2,50	-
307	412503,06	1354695,76	Картометрический метод	2,50	-
308	412511,74	1354658,09	Картометрический метод	2,50	-
309	412539,25	1354611,17	Картометрический метод	2,50	-
310	412530,14	1354596,69	Картометрический метод	2,50	-
311	412515,56	1354600,69	Картометрический метод	2,50	-
312	412478,58	1354650,02	Картометрический метод	2,50	-
313	412471,89	1354678,09	Картометрический метод	2,50	-
314	412471,66	1354726,87	Картометрический метод	2,50	-
315	412402,15	1354563,29	Картометрический метод	2,50	-
316	412208,8	1354616,37	Картометрический метод	2,50	-
317	412095,93	1354496,79	Картометрический метод	2,50	-
318	411864,72	1354665,96	Картометрический метод	2,50	-
319	411809,68	1354725,19	Картометрический метод	2,50	-
320	411789,57	1354942,27	Картометрический метод	2,50	-
321	411783,67	1354943,03	Картометрический метод	2,50	-
322	411786,17	1354897,83	Картометрический метод	2,50	-
323	411741,35	1354860,96	Картометрический метод	2,50	-
324	411709,47	1354853,97	Картометрический метод	2,50	-
325	411654,52	1354886,07	Картометрический метод	2,50	-
326	411706,86	1354950,11	Картометрический метод	2,50	-
327	411709,47	1354952,59	Картометрический метод	2,50	-
328	411663,84	1354958,47	Картометрический метод	2,50	-
329	411392,4	1355309,51	Картометрический метод	2,50	-
330	411322,27	1355389,42	Картометрический метод	2,50	-
331	411280,08	1355391,94	Картометрический метод	2,50	-
332	411049,16	1355577,59	Картометрический метод	2,50	-
333	411082,03	1355687,52	Картометрический метод	2,50	-
334	411044,63	1355910,75	Картометрический метод	2,50	-
335	410826,7	1356126,99	Картометрический метод	2,50	-

Сведения о местоположении границ объекта					
336	410672,41	1356059,52	Картометрический метод	2,50	-
337	410392,09	1356030,05	Картометрический метод	2,50	-
338	410180,62	1356063,57	Картометрический метод	2,50	-
339	410311,77	1356813,86	Картометрический метод	2,50	-
340	410180,62	1356063,58	Картометрический метод	2,50	-
341	410172,83	1356063,82	Картометрический метод	2,50	-
342	410183,76	1356136,59	Картометрический метод	2,50	-
343	410171,5	1356129,53	Картометрический метод	2,50	-
344	410158,63	1356158,48	Картометрический метод	2,50	-
345	410152,15	1356225,5	Картометрический метод	2,50	-
346	410196,03	1356282,89	Картометрический метод	2,50	-
347	410199,72	1356315,14	Картометрический метод	2,50	-
348	410192,1	1356364,55	Картометрический метод	2,50	-
349	410201,59	1356394,08	Картометрический метод	2,50	-
350	410230,1	1356424,23	Картометрический метод	2,50	-
351	410225,3	1356450,84	Картометрический метод	2,50	-
352	410217,84	1356507,22	Картометрический метод	2,50	-
353	410225,67	1356528,36	Картометрический метод	2,50	-
354	410255,03	1356545,3	Картометрический метод	2,50	-
355	410272,84	1356637,22	Картометрический метод	2,50	-
356	410234,91	1356578,1	Картометрический метод	2,50	-
357	410234,48	1356606,03	Картометрический метод	2,50	-
358	410256,94	1356641,51	Картометрический метод	2,50	-
359	410229,2	1356630,77	Картометрический метод	2,50	-
360	410227,51	1356637,06	Картометрический метод	2,50	-
361	410261,1	1356677,79	Картометрический метод	2,50	-
362	410256,75	1356710,59	Картометрический метод	2,50	-
363	410297,45	1356774,88	Картометрический метод	2,50	-
364	410307,56	1356814,45	Картометрический метод	2,50	-
365	410233,8	1356747,86	Картометрический метод	2,50	-
366	410183,47	1356727,36	Картометрический метод	2,50	-
367	410172,59	1356705,71	Картометрический метод	2,50	-
368	410152,94	1356692,6	Картометрический метод	2,50	-
369	410133,16	1356692,54	Картометрический метод	2,50	-
370	410157,92	1356716,57	Картометрический метод	2,50	-
371	410095,34	1356689,75	Картометрический метод	2,50	-
372	410076,95	1356656,38	Картометрический метод	2,50	-
373	410055,4	1356644,56	Картометрический метод	2,50	-
374	410078,69	1356683,87	Картометрический метод	2,50	-
375	410111,64	1356727,95	Картометрический метод	2,50	-
376	410113,96	1356748,47	Картометрический метод	2,50	-
377	410144,77	1356806,9	Картометрический метод	2,50	-
378	410163,19	1356784,42	Картометрический метод	2,50	-
379	410205,08	1356792,46	Картометрический метод	2,50	-
380	410221,32	1356808,78	Картометрический метод	2,50	-
381	410204,41	1356837,83	Картометрический метод	2,50	-

Сведения о местоположении границ объекта					
382	410205,17	1356885,57	Картометрический метод	2,50	-
383	410232,45	1356907,34	Картометрический метод	2,50	-
384	410271,62	1356874,47	Картометрический метод	2,50	-
385	410310,04	1356871,73	Картометрический метод	2,50	-
386	410312,76	1356924,2	Картометрический метод	2,50	-
387	410240,88	1356938,01	Картометрический метод	2,50	-
388	410177,7	1356932,51	Картометрический метод	2,50	-
389	410165,33	1356936,47	Картометрический метод	2,50	-
390	410157,27	1356952,09	Картометрический метод	2,50	-
391	410170,1	1356956,2	Картометрический метод	2,50	-
392	410195,13	1356959,44	Картометрический метод	2,50	-
393	410222,94	1356961,76	Картометрический метод	2,50	-
394	410252,61	1356960,37	Картометрический метод	2,50	-
395	410278,1	1356958,05	Картометрический метод	2,50	-
396	410293,4	1356955,27	Картометрический метод	2,50	-
397	410320,78	1356941,27	Картометрический метод	2,50	-
398	410311,77	1356813,87	Картометрический метод	2,50	-
399	410338,45	1357190,89	Картометрический метод	2,50	-
400	410306,61	1357309,62	Картометрический метод	2,50	-
401	410163,72	1357457,84	Картометрический метод	2,50	-
402	410020,14	1357615,97	Картометрический метод	2,50	-
403	409967,76	1357913,65	Картометрический метод	2,50	-
404	409851,21	1358467,81	Картометрический метод	2,50	-
405	409706,28	1359225,83	Картометрический метод	2,50	-
406	409691,81	1359222,68	Картометрический метод	2,50	-
407	409611,9	1359209,85	Картометрический метод	2,50	-
408	409473,01	1359188,3	Картометрический метод	2,50	-
409	409313,22	1359163,08	Картометрический метод	2,50	-
410	409278,98	1359156,52	Картометрический метод	2,50	-
411	409218,11	1359143,28	Картометрический метод	2,50	-
412	409173,23	1359134,05	Картометрический метод	2,50	-
413	409106,5	1359121,48	Картометрический метод	2,50	-
414	409021,1	1359105,62	Картометрический метод	2,50	-
415	408950,82	1359092,06	Картометрический метод	2,50	-
416	408864,18	1359074,29	Картометрический метод	2,50	-
417	408826,33	1359067,69	Картометрический метод	2,50	-
418	408808,49	1359065,33	Картометрический метод	2,50	-
419	408769,73	1359060,64	Картометрический метод	2,50	-
420	408738,57	1359057,33	Картометрический метод	2,50	-
421	408718	1359055,71	Картометрический метод	2,50	-
422	408696,66	1359052,84	Картометрический метод	2,50	-
423	408691,79	1359052,18	Картометрический метод	2,50	-
424	408686,02	1359051,48	Картометрический метод	2,50	-
425	408676,63	1359049,97	Картометрический метод	2,50	-
426	408650,16	1359044,61	Картометрический метод	2,50	-
427	408647,4	1359043,71	Картометрический метод	2,50	-

Сведения о местоположении границ объекта					
428	408642,68	1359041,61	Картометрический метод	2,50	-
429	408640	1359039,96	Картометрический метод	2,50	-
430	408637,54	1359038,3	Картометрический метод	2,50	-
431	408626,2	1359032,69	Картометрический метод	2,50	-
432	408551,24	1358919,45	Картометрический метод	2,50	-
433	408716,75	1358958,7	Картометрический метод	2,50	-
434	408791,36	1358977,19	Картометрический метод	2,50	-
435	409011,21	1359019,64	Картометрический метод	2,50	-
436	409181,17	1359052,47	Картометрический метод	2,50	-
437	409342,14	1358856,12	Картометрический метод	2,50	-
438	409482,66	1358684,72	Картометрический метод	2,50	-
439	409623,18	1358513,31	Картометрический метод	2,50	-
440	409630,67	1358514,79	Картометрический метод	2,50	-
441	409890	1358199,55	Картометрический метод	2,50	-
442	409675,05	1357912,67	Картометрический метод	2,50	-
443	409792,43	1357688,84	Картометрический метод	2,50	-
444	409881,8	1357422,92	Картометрический метод	2,50	-
445	409615,87	1357314,73	Картометрический метод	2,50	-
446	409528,56	1357573,47	Картометрический метод	2,50	-
447	409371,81	1357811,89	Картометрический метод	2,50	-
448	409324,48	1357870,42	Картометрический метод	2,50	-
449	409248,87	1357967,76	Картометрический метод	2,50	-
450	409026,28	1358090,96	Картометрический метод	2,50	-
451	408693,69	1358299,42	Картометрический метод	2,50	-
452	408524,31	1358410,18	Картометрический метод	2,50	-
453	408367,31	1358507,05	Картометрический метод	2,50	-
454	408476,44	1358691,5	Картометрический метод	2,50	-
455	408569,08	1358837,12	Картометрический метод	2,50	-
432	408551,24	1358919,45	Картометрический метод	2,50	-
456	408551,52	1358918,15	Картометрический метод	2,50	-
457	408546,15	1358910,19	Картометрический метод	2,50	-
458	408451,81	1358786,76	Картометрический метод	2,50	-
459	408434,67	1358757,91	Картометрический метод	2,50	-
460	408424,3	1358735,65	Картометрический метод	2,50	-
461	408404,72	1358690,48	Картометрический метод	2,50	-
462	408388,11	1358655,48	Картометрический метод	2,50	-
463	408382,34	1358646,13	Картометрический метод	2,50	-
464	408375,48	1358636,21	Картометрический метод	2,50	-
465	408365	1358623,53	Картометрический метод	2,50	-
466	408345,86	1358597,56	Картометрический метод	2,50	-
467	408310,1	1358540,89	Картометрический метод	2,50	-
468	408302,74	1358519,7	Картометрический метод	2,50	-
469	408295,05	1358301,82	Картометрический метод	2,50	-
470	408290,75	1358214,99	Картометрический метод	2,50	-
471	408288,38	1358216,58	Картометрический метод	2,50	-
472	408270,71	1357996,38	Картометрический метод	2,50	-

Сведения о местоположении границ объекта					
473	408259,36	1357786,32	Картометрический метод	2,50	-
474	408247,91	1357724,5	Картометрический метод	2,50	-
475	408234,88	1357680,34	Картометрический метод	2,50	-
476	408197,9	1357620,71	Картометрический метод	2,50	-
477	408148,76	1357553,75	Картометрический метод	2,50	-
478	408055,68	1357436,95	Картометрический метод	2,50	-
479	408055,75	1357436,87	Картометрический метод	2,50	-
480	408058,73	1357433,19	Картометрический метод	2,50	-
481	408329,7	1357098,73	Картометрический метод	2,50	-
482	408348,56	1356888,63	Картометрический метод	2,50	-
483	408350,19	1356854,1	Картометрический метод	2,50	-
484	408354,56	1356815,71	Картометрический метод	2,50	-
485	408356,48	1356755,56	Картометрический метод	2,50	-
486	408360,57	1356693,94	Картометрический метод	2,50	-
487	408361,63	1356677,99	Картометрический метод	2,50	-
488	408363,94	1356600,21	Картометрический метод	2,50	-
489	408373,33	1356505,83	Картометрический метод	2,50	-
490	408377,08	1356387,92	Картометрический метод	2,50	-
491	408260,66	1356383,3	Картометрический метод	2,50	-
492	408185,31	1356380,3	Картометрический метод	2,50	-
493	408122,67	1356377,81	Картометрический метод	2,50	-
494	408113,45	1356377,45	Картометрический метод	2,50	-
495	408104,17	1356377,08	Картометрический метод	2,50	-
496	408104,21	1356367,15	Картометрический метод	2,50	-
497	408104,22	1356364	Картометрический метод	2,50	-
498	408104,29	1356349,25	Картометрический метод	2,50	-
499	408104,58	1356282,5	Картометрический метод	2,50	-
500	408102,08	1356245,83	Картометрический метод	2,50	-
501	408097,5	1356181,67	Картометрический метод	2,50	-
502	408097,92	1356136,25	Картометрический метод	2,50	-
503	408088,75	1356113,75	Картометрический метод	2,50	-
504	408080,42	1356105	Картометрический метод	2,50	-
505	408058,33	1356102,08	Картометрический метод	2,50	-
506	408026,67	1356102,5	Картометрический метод	2,50	-
507	407978,33	1356101,25	Картометрический метод	2,50	-
508	407958,75	1356101,67	Картометрический метод	2,50	-
509	407938,75	1356096,67	Картометрический метод	2,50	-
510	407927,08	1355950,83	Картометрический метод	2,50	-
511	407922,08	1355867,92	Картометрический метод	2,50	-
512	407892,92	1355870,42	Картометрический метод	2,50	-
513	407873,33	1355877,08	Картометрический метод	2,50	-
514	407853,33	1355887,5	Картометрический метод	2,50	-
515	407830,83	1355901,25	Картометрический метод	2,50	-
516	407812,92	1355789,58	Картометрический метод	2,50	-
517	407803,75	1355727,92	Картометрический метод	2,50	-
518	407800,42	1355699,58	Картометрический метод	2,50	-

Сведения о местоположении границ объекта					
519	407798,75	1355669,58	Картометрический метод	2,50	-
520	407788,33	1355655	Картометрический метод	2,50	-
521	407760,72	1355637,28	Картометрический метод	2,50	-
522	407776,27	1355634,7	Картометрический метод	2,50	-
523	407787,72	1355633,49	Картометрический метод	2,50	-
524	407795,74	1355631,9	Картометрический метод	2,50	-
525	407804,16	1355629,52	Картометрический метод	2,50	-
526	407809,31	1355627,34	Картометрический метод	2,50	-
527	407814,16	1355624,17	Картометрический метод	2,50	-
528	407819,81	1355618,82	Картометрический метод	2,50	-
529	407823,47	1355614,46	Картометрический метод	2,50	-
530	407827,24	1355607,13	Картометрический метод	2,50	-
531	407829,71	1355599,2	Картометрический метод	2,50	-
532	407831,3	1355590,19	Картометрический метод	2,50	-
533	407832,19	1355580,28	Картометрический метод	2,50	-
534	407832,19	1355573,44	Картометрический метод	2,50	-
535	407830,59	1355560,51	Картометрический метод	2,50	-
536	407828,21	1355545,55	Картометрический метод	2,50	-
537	407825,24	1355531,28	Картометрический метод	2,50	-
538	407822,07	1355512,26	Картометрический метод	2,50	-
539	407819,79	1355495,37	Картометрический метод	2,50	-
540	407818,5	1355486,65	Картометрический метод	2,50	-
541	407818,7	1355480,81	Картометрический метод	2,50	-
542	407819,1	1355472,38	Картометрический метод	2,50	-
543	407820,38	1355459,5	Картометрический метод	2,50	-
544	407824,25	1355441,27	Картометрический метод	2,50	-
545	407826,62	1355428,79	Картометрический метод	2,50	-
546	407828,8	1355418,38	Картометрический метод	2,50	-
547	407862,05	1355280,35	Картометрический метод	2,50	-
548	407866,79	1355282,04	Картометрический метод	2,50	-
549	407880,08	1355228,28	Картометрический метод	2,50	-
550	407935,91	1355015,24	Картометрический метод	2,50	-
551	407971,31	1354881,27	Картометрический метод	2,50	-
552	408024,32	1354680,72	Картометрический метод	2,50	-
553	408076,05	1354481,64	Картометрический метод	2,50	-
554	408084,21	1354448,24	Картометрический метод	2,50	-
555	408091,44	1354422,3	Картометрический метод	2,50	-
556	408097,39	1354403	Картометрический метод	2,50	-
557	408102,43	1354390,92	Картометрический метод	2,50	-
558	408108,9	1354373,74	Картометрический метод	2,50	-
559	408114,9	1354358,74	Картометрический метод	2,50	-
560	408171,52	1354213,93	Картометрический метод	2,50	-
561	408218,19	1354095,71	Картометрический метод	2,50	-
562	408273,62	1353949,33	Картометрический метод	2,50	-
563	408323,21	1353842,88	Картометрический метод	2,50	-
564	408359,5	1353750,38	Картометрический метод	2,50	-

Сведения о местоположении границ объекта					
565	408393,47	1353657,2	Картометрический метод	2,50	-
566	408406,07	1353617,22	Картометрический метод	2,50	-
567	408385,77	1353611,77	Картометрический метод	2,50	-
568	408373,58	1353650,44	Картометрический метод	2,50	-
569	408339,86	1353742,94	Картометрический метод	2,50	-
570	408303,81	1353834,83	Картометрический метод	2,50	-
571	408264,31	1353932,5	Картометрический метод	2,50	-
572	408174,85	1354154,01	Картометрический метод	2,50	-
573	408095,37	1354351,02	Картометрический метод	2,50	-
574	408089,33	1354366,14	Картометрический метод	2,50	-
575	408084,9	1354377	Картометрический метод	2,50	-
576	408063,82	1354449,06	Картометрический метод	2,50	-
577	408055,68	1354476,5	Картометрический метод	2,50	-
578	408004,01	1354675,39	Картометрический метод	2,50	-
579	407944,52	1354901,02	Картометрический метод	2,50	-
580	407868,04	1355197,7	Картометрический метод	2,50	-
581	407847,53	1355272,69	Картометрический метод	2,50	-
582	407832,08	1355264,58	Картометрический метод	2,50	-
583	407742,25	1355240,79	Картометрический метод	2,50	-
584	407482,08	1355161,67	Картометрический метод	2,50	-
585	407411,22	1355142,58	Картометрический метод	2,50	-
586	407399,67	1355140,83	Картометрический метод	2,50	-
587	407422,94	1355130,19	Картометрический метод	2,50	-
588	407454,77	1355105,8	Картометрический метод	2,50	-
589	407476,87	1355082,07	Картометрический метод	2,50	-
590	407494,09	1355067,26	Картометрический метод	2,50	-
591	407509,52	1355056,27	Картометрический метод	2,50	-
592	407526,2	1355046,3	Картометрический метод	2,50	-
593	407574,64	1354989,14	Картометрический метод	2,50	-
594	407620,84	1354908,31	Картометрический метод	2,50	-
595	407629,29	1354891,54	Картометрический метод	2,50	-
596	407627,8	1354873,13	Картометрический метод	2,50	-
597	407618,22	1354859,94	Картометрический метод	2,50	-
598	407583,45	1354841,52	Картометрический метод	2,50	-
599	407498,19	1354774,92	Картометрический метод	2,50	-
600	407470,86	1354750,23	Картометрический метод	2,50	-
601	407454,62	1354734,23	Картометрический метод	2,50	-
602	407445,12	1354715,86	Картометрический метод	2,50	-
603	407442,7	1354693,07	Картометрический метод	2,50	-
604	407445,8	1354668,13	Картометрический метод	2,50	-
605	407469,24	1354633,98	Картометрический метод	2,50	-
606	407503,76	1354604,47	Картометрический метод	2,50	-
607	407550,07	1354582,82	Картометрический метод	2,50	-
608	407573,62	1354573,43	Картометрический метод	2,50	-
609	407571,85	1354578,77	Картометрический метод	2,50	-
610	407593,65	1354585,72	Картометрический метод	2,50	-

Сведения о местоположении границ объекта					
611	407594,25	1354611,72	Картометрический метод	2,50	-
612	407541,93	1354623,86	Картометрический метод	2,50	-
613	407550,09	1354645,62	Картометрический метод	2,50	-
614	407600,36	1354687,26	Картометрический метод	2,50	-
615	407626,38	1354627,45	Картометрический метод	2,50	-
616	407652,24	1354608,21	Картометрический метод	2,50	-
617	407672,04	1354604,07	Картометрический метод	2,50	-
618	407665,01	1354639,73	Картометрический метод	2,50	-
619	407652,03	1354676,39	Картометрический метод	2,50	-
620	407668,16	1354681,34	Картометрический метод	2,50	-
621	407748,78	1354660,87	Картометрический метод	2,50	-
622	407770,18	1354638,45	Картометрический метод	2,50	-
623	407781,23	1354642,59	Картометрический метод	2,50	-
624	407796,84	1354654,3	Картометрический метод	2,50	-
625	407813,16	1354649,55	Картометрический метод	2,50	-
626	407851,39	1354596,05	Картометрический метод	2,50	-
627	407868,98	1354598,94	Картометрический метод	2,50	-
628	407851,04	1354628,95	Картометрический метод	2,50	-
629	407871,41	1354657,01	Картометрический метод	2,50	-
630	407854,29	1354674,95	Картометрический метод	2,50	-
631	407826,06	1354686,55	Картометрический метод	2,50	-
632	407804,06	1354682,66	Картометрический метод	2,50	-
633	407790,21	1354699,43	Картометрический метод	2,50	-
634	407822,59	1354726,11	Картометрический метод	2,50	-
635	407869,38	1354711,89	Картометрический метод	2,50	-
636	407928,46	1354660,11	Картометрический метод	2,50	-
637	407920,84	1354625,76	Картометрический метод	2,50	-
638	407912,84	1354591,45	Картометрический метод	2,50	-
639	407896,18	1354557,33	Картометрический метод	2,50	-
640	407868,01	1354556,19	Картометрический метод	2,50	-
641	407827,83	1354572,45	Картометрический метод	2,50	-
642	407787,42	1354625,5	Картометрический метод	2,50	-
643	407728,29	1354627,34	Картометрический метод	2,50	-
644	407696,79	1354613,58	Картометрический метод	2,50	-
645	407729,22	1354572,48	Картометрический метод	2,50	-
646	407758,33	1354503,82	Картометрический метод	2,50	-
647	407817,84	1354518,93	Картометрический метод	2,50	-
648	407844,03	1354418,53	Картометрический метод	2,50	-
649	407796,14	1354362,82	Картометрический метод	2,50	-
650	407733,72	1354271,76	Картометрический метод	2,50	-
651	407584,35	1354212,41	Картометрический метод	2,50	-
652	407541,88	1354132,6	Картометрический метод	2,50	-
653	407771,07	1354090,65	Картометрический метод	2,50	-
654	407893,33	1354060,46	Картометрический метод	2,50	-
655	408068,29	1354067,11	Картометрический метод	2,50	-
656	408156,28	1353985,77	Картометрический метод	2,50	-

Сведения о местоположении границ объекта					
657	408136,84	1353914,14	Картометрический метод	2,50	-
658	407949,61	1353804,66	Картометрический метод	2,50	-
659	407845,76	1353813,35	Картометрический метод	2,50	-
660	407874,41	1353405,09	Картометрический метод	2,50	-
661	407901,52	1353041,85	Картометрический метод	2,50	-
662	407868,27	1353002,97	Картометрический метод	2,50	-
663	407744,09	1352971,92	Картометрический метод	2,50	-
664	407747,41	1352968,84	Картометрический метод	2,50	-
665	407873,3	1352998,53	Картометрический метод	2,50	-
666	407891,32	1353020,51	Картометрический метод	2,50	-
667	407905,52	1353037,83	Картометрический метод	2,50	-
668	408012	1353170,56	Картометрический метод	2,50	-
669	408198,4	1353402,89	Картометрический метод	2,50	-
670	408375,4	1353489,69	Картометрический метод	2,50	-
671	408382,76	1353492,75	Картометрический метод	2,50	-
672	408377,79	1353382,44	Картометрический метод	2,50	-
673	408305,76	1353308,69	Картометрический метод	2,50	-
674	408298,45	1353304,96	Картометрический метод	2,50	-
675	408271,25	1353288,71	Картометрический метод	2,50	-
676	408224,8	1353243,07	Картометрический метод	2,50	-
677	408162,87	1353183	Картометрический метод	2,50	-
678	408119,68	1353132,76	Картометрический метод	2,50	-
679	408104,05	1353109,38	Картометрический метод	2,50	-
680	408102,92	1353101,02	Картометрический метод	2,50	-
681	408102,92	1353101,02	Картометрический метод	2,50	-
682	408101,89	1353093,45	Картометрический метод	2,50	-
683	408089,49	1353080,82	Картометрический метод	2,50	-
684	408098,81	1353096,82	Картометрический метод	2,50	-
685	408034,71	1353031,19	Картометрический метод	2,50	-
686	408231,98	1352854,02	Картометрический метод	2,50	-
687	408169,37	1352775,36	Картометрический метод	2,50	-
688	408174,16	1352774,15	Картометрический метод	2,50	-
689	408172,22	1352771,67	Картометрический метод	2,50	-
690	408010,03	1352916,53	Картометрический метод	2,50	-
691	408001,81	1352923,87	Картометрический метод	2,50	-
692	408001,68	1352923,77	Картометрический метод	2,50	-
693	407999,68	1352925,62	Картометрический метод	2,50	-
694	407902,62	1352850,49	Картометрический метод	2,50	-
695	407858,25	1352853,54	Картометрический метод	2,50	-
696	407851,68	1352854,24	Картометрический метод	2,50	-
697	407818,61	1352857,75	Картометрический метод	2,50	-
698	407815,79	1352838,73	Картометрический метод	2,50	-
699	407805,08	1352825,27	Картометрический метод	2,50	-
700	407772,44	1352811,74	Картометрический метод	2,50	-
701	407760,72	1352802,14	Картометрический метод	2,50	-
702	407759,14	1352780,79	Картометрический метод	2,50	-

Сведения о местоположении границ объекта					
703	407784,22	1352703,99	Картометрический метод	2,50	-
704	407799,52	1352654,3	Картометрический метод	2,50	-
705	407813,06	1352616,23	Картометрический метод	2,50	-
706	407828,43	1352595,63	Картометрический метод	2,50	-
707	407860,05	1352570,12	Картометрический метод	2,50	-
708	407907,13	1352568,51	Картометрический метод	2,50	-
709	407946,7	1352573,65	Картометрический метод	2,50	-
710	407964,43	1352582,57	Картометрический метод	2,50	-
711	407974,24	1352604,28	Картометрический метод	2,50	-
712	407985,14	1352625,97	Картометрический метод	2,50	-
713	407988,31	1352644,55	Картометрический метод	2,50	-
714	407972,7	1352672,31	Картометрический метод	2,50	-
715	407954,45	1352696,87	Картометрический метод	2,50	-
716	407940,08	1352739,41	Картометрический метод	2,50	-
717	407938,17	1352775,65	Картометрический метод	2,50	-
718	407947,27	1352790,25	Картометрический метод	2,50	-
719	407968,76	1352795,79	Картометрический метод	2,50	-
720	408022,96	1352794,03	Картометрический метод	2,50	-
721	408061	1352804,14	Картометрический метод	2,50	-
722	408082,28	1352800,37	Картометрический метод	2,50	-
723	408166,8	1352758,98	Картометрический метод	2,50	-
724	408200,6	1352751,63	Картометрический метод	2,50	-
725	408225,89	1352755,45	Картометрический метод	2,50	-
726	408250,44	1352774,63	Картометрический метод	2,50	-
727	408270,76	1352776,91	Картометрический метод	2,50	-
728	408308,26	1352764,01	Картометрический метод	2,50	-
729	408321,52	1352744,51	Картометрический метод	2,50	-
730	408313,76	1352716,72	Картометрический метод	2,50	-
731	408290,06	1352687,09	Картометрический метод	2,50	-
732	408256,59	1352660,42	Картометрический метод	2,50	-
733	408243,01	1352642,09	Картометрический метод	2,50	-
734	408241,91	1352617,44	Картометрический метод	2,50	-
735	408259,96	1352592,35	Картометрический метод	2,50	-
736	408344,08	1352557,55	Картометрический метод	2,50	-
737	408396,25	1352538,83	Картометрический метод	2,50	-
738	408420,99	1352542,65	Картометрический метод	2,50	-
739	408446,81	1352569,49	Картометрический метод	2,50	-
740	408464,5	1352552,64	Картометрический метод	2,50	-
741	408483,75	1352507,78	Картометрический метод	2,50	-
742	408486,69	1352468,78	Картометрический метод	2,50	-
743	408477,45	1352424,57	Картометрический метод	2,50	-
744	408435,74	1352301,58	Картометрический метод	2,50	-
745	408422,46	1352247,59	Картометрический метод	2,50	-
746	408419,91	1352212,36	Картометрический метод	2,50	-
747	408421,82	1352214,82	Картометрический метод	2,50	-
748	408443,8	1352247,39	Картометрический метод	2,50	-

Сведения о местоположении границ объекта					
749	408473,95	1352274,42	Картометрический метод	2,50	-
750	408491,01	1352292,42	Картометрический метод	2,50	-
751	408518,83	1352293,58	Картометрический метод	2,50	-
752	408546,87	1352291,95	Картометрический метод	2,50	-
753	408572,12	1352288,44	Картометрический метод	2,50	-
754	408585,94	1352283,7	Картометрический метод	2,50	-
755	408604,49	1352276,65	Картометрический метод	2,50	-
756	408620,43	1352269,24	Картометрический метод	2,50	-
757	408643,43	1352257,74	Картометрический метод	2,50	-
758	408657,15	1352245,87	Картометрический метод	2,50	-
759	408666,42	1352231,78	Картометрический метод	2,50	-
760	408667,9	1352220,66	Картометрический метод	2,50	-
761	408666,42	1352207,31	Картометрический метод	2,50	-
762	408663,82	1352196,92	Картометрический метод	2,50	-
763	408658,63	1352188,02	Картометрический метод	2,50	-
764	408651,59	1352180,98	Картометрический метод	2,50	-
765	408641,57	1352174,67	Картометрический метод	2,50	-
766	408632,3	1352167,62	Картометрический метод	2,50	-
767	408626,74	1352159,1	Картометрический метод	2,50	-
768	408624,51	1352146,86	Картометрический метод	2,50	-
769	408626,74	1352133,88	Картометрический метод	2,50	-
770	408631,19	1352123,49	Картометрический метод	2,50	-
771	408634,53	1352112	Картометрический метод	2,50	-
772	408638,98	1352099,39	Картометрический метод	2,50	-
773	408643,06	1352090,12	Картометрический метод	2,50	-
774	408648,99	1352083,81	Картометрический метод	2,50	-
775	408657,89	1352075,28	Картометрический метод	2,50	-
776	408668,27	1352068,24	Картометрический метод	2,50	-
777	408676,43	1352062,3	Картометрический метод	2,50	-
778	408682	1352054,89	Картометрический метод	2,50	-
779	408690,15	1352045,61	Картометрический метод	2,50	-
780	408697,94	1352037,83	Картометрический метод	2,50	-
781	408705,36	1352030,78	Картометрический метод	2,50	-
782	408711,29	1352024,11	Картометрический метод	2,50	-
783	408713,89	1352016,69	Картометрический метод	2,50	-
784	408714,63	1352008,9	Картометрический метод	2,50	-
785	408711,29	1351997,4	Картометрический метод	2,50	-
786	408708,33	1351986,65	Картометрический метод	2,50	-
787	408707,21	1351973,67	Картометрический метод	2,50	-
788	408707,58	1351962,54	Картометрический метод	2,50	-
789	408707,58	1351949,75	Картометрический метод	2,50	-
790	408782,68	1351937,7	Картометрический метод	2,50	-
791	408833,78	1351928,93	Картометрический метод	2,50	-
792	408837,22	1351948,04	Картометрический метод	2,50	-
793	408894,12	1352256,79	Картометрический метод	2,50	-
794	408896,43	1352271,15	Картометрический метод	2,50	-

Сведения о местоположении границ объекта					
795	408898,89	1352286,79	Картометрический метод	2,50	-
796	408899,4	1352291,9	Картометрический метод	2,50	-
797	408920,27	1352289,56	Картометрический метод	2,50	-
798	408919,72	1352284,1	Картометрический метод	2,50	-
799	408916,54	1352272,69	Картометрический метод	2,50	-
800	408874,79	1352037,59	Картометрический метод	2,50	-
801	408852,87	1351925,68	Картометрический метод	2,50	-
802	408831,4	1351803,78	Картометрический метод	2,50	-
803	408806,51	1351657,86	Картометрический метод	2,50	-
804	408781,21	1351473,84	Картометрический метод	2,50	-
805	408758,95	1351325,33	Картометрический метод	2,50	-
806	408737,25	1351338,77	Картометрический метод	2,50	-
807	408719,64	1351351,75	Картометрический метод	2,50	-
808	408702,02	1351369,37	Картометрический метод	2,50	-
809	408684,41	1351392,55	Картометрический метод	2,50	-
810	408659,37	1351415,72	Картометрический метод	2,50	-
811	408638,05	1351435,19	Картометрический метод	2,50	-
812	408618,58	1351447,25	Картометрический метод	2,50	-
813	408590,77	1351461,15	Картометрический метод	2,50	-
814	408570,37	1351468,57	Картометрический метод	2,50	-
815	408554,61	1351485,26	Картометрический метод	2,50	-
816	408544,41	1351457,44	Картометрический метод	2,50	-
817	408529,58	1351403,67	Картометрический метод	2,50	-
818	408508,25	1351351,75	Картометрический метод	2,50	-
819	408491,56	1351306,32	Картометрический метод	2,50	-
820	408475,8	1351252,55	Картометрический метод	2,50	-
821	408460,97	1351189,5	Картометрический метод	2,50	-
822	408440,57	1351117,19	Картометрический метод	2,50	-
823	408423,88	1351058,78	Картометрический метод	2,50	-
824	408411,83	1351030,97	Картометрический метод	2,50	-
825	408394,21	1351009,64	Картометрический метод	2,50	-
826	408373,82	1351001,3	Картометрический метод	2,50	-
827	408346	1350998,52	Картометрический метод	2,50	-
828	408312,63	1350993,88	Картометрический метод	2,50	-
829	408284,81	1350971,63	Картометрический метод	2,50	-
830	408274,62	1350949,38	Картометрический метод	2,50	-
831	408273,69	1350903,95	Картометрический метод	2,50	-
832	408273,69	1350822,36	Картометрический метод	2,50	-
833	408273,69	1350755,61	Картометрический метод	2,50	-
834	408280,18	1350723,16	Картометрический метод	2,50	-
835	408295,94	1350680,51	Картометрический метод	2,50	-
836	408322,83	1350578,53	Картометрический метод	2,50	-
837	408135,55	1350663,82	Картометрический метод	2,50	-
838	407944,37	1350759,87	Картометрический метод	2,50	-
839	407935,29	1350831,63	Картометрический метод	2,50	-
840	407970,95	1350953,73	Картометрический метод	2,50	-

Сведения о местоположении границ объекта					
841	407935,19	1351049,79	Картометрический метод	2,50	-
842	407934,26	1351059,13	Картометрический метод	2,50	-
843	407910,73	1351064,68	Картометрический метод	2,50	-
844	407841,62	1351100,25	Картометрический метод	2,50	-
845	407805,59	1351105,27	Картометрический метод	2,50	-
846	407784,89	1351137,26	Картометрический метод	2,50	-
847	407786,96	1351181,13	Картометрический метод	2,50	-
848	407823,74	1351254,37	Картометрический метод	2,50	-
849	407866,72	1351303,13	Картометрический метод	2,50	-
850	407887,45	1351348,98	Картометрический метод	2,50	-
851	407901,35	1351351,38	Картометрический метод	2,50	-
852	407876,53	1351398,48	Картометрический метод	2,50	-
853	407846,51	1351448,48	Картометрический метод	2,50	-
854	407839,62	1351451,46	Картометрический метод	2,50	-
855	407839,17	1351459,16	Картометрический метод	2,50	-
856	407811,25	1351499,78	Картометрический метод	2,50	-
857	407795,8	1351542,07	Картометрический метод	2,50	-
858	407786,39	1351583,12	Картометрический метод	2,50	-
859	407748,23	1351643,8	Картометрический метод	2,50	-
860	407747,17	1351678,91	Картометрический метод	2,50	-
861	407734,68	1351683,32	Картометрический метод	2,50	-
862	407730,56	1351721,56	Картометрический метод	2,50	-
863	407736,27	1351726,52	Картометрический метод	2,50	-
864	407741,78	1351729,9	Картометрический метод	2,50	-
865	407736,06	1351754,72	Картометрический метод	2,50	-
866	407738,43	1351787,15	Картометрический метод	2,50	-
867	407802,08	1351835,18	Картометрический метод	2,50	-
868	407851,04	1351832,6	Картометрический метод	2,50	-
869	407900,74	1351823,54	Картометрический метод	2,50	-
870	407985,69	1351797,04	Картометрический метод	2,50	-
871	408020,48	1351793,88	Картометрический метод	2,50	-
872	408054,89	1351808,96	Картометрический метод	2,50	-
873	408096,51	1351861,94	Картометрический метод	2,50	-
874	408120,9	1351889,14	Картометрический метод	2,50	-
875	408165,6	1351903,99	Картометрический метод	2,50	-
876	408217,32	1351906,17	Картометрический метод	2,50	-
877	408217,32	1351921,75	Картометрический метод	2,50	-
878	408216,21	1351938,07	Картометрический метод	2,50	-
879	408213,98	1351967,74	Картометрический метод	2,50	-
880	408212,5	1351998,52	Картометрический метод	2,50	-
881	408215,46	1352020,4	Картометрический метод	2,50	-
882	408219,91	1352035,23	Картометрический метод	2,50	-
883	408224,74	1352050,81	Картометрический метод	2,50	-
884	408234,75	1352067,87	Картометрический метод	2,50	-
885	408243,28	1352077,88	Картометрический метод	2,50	-
886	408251,66	1352089,97	Картометрический метод	2,50	-

Сведения о местоположении границ объекта					
887	408224,35	1352197,77	Картометрический метод	2,50	-
888	408198,42	1352285,55	Картометрический метод	2,50	-
889	408174,04	1352345,33	Картометрический метод	2,50	-
890	408102,08	1352519	Картометрический метод	2,50	-
891	408117,15	1352516,61	Картометрический метод	2,50	-
892	408094,53	1352557,7	Картометрический метод	2,50	-
893	408091,2	1352556,13	Картометрический метод	2,50	-
894	408059,27	1352599,16	Картометрический метод	2,50	-
895	408044,51	1352598,15	Картометрический метод	2,50	-
896	408035,74	1352589,46	Картометрический метод	2,50	-
897	408019,08	1352550,73	Картометрический метод	2,50	-
898	407900,93	1352516,22	Картометрический метод	2,50	-
899	407816,29	1352535,52	Картометрический метод	2,50	-
900	407741,05	1352749,42	Картометрический метод	2,50	-
901	407730,06	1352755,65	Картометрический метод	2,50	-
902	407711,26	1352750,96	Картометрический метод	2,50	-
903	407684,35	1352726,21	Картометрический метод	2,50	-
904	407682,19	1352718,34	Картометрический метод	2,50	-
905	407686,02	1352700,44	Картометрический метод	2,50	-
906	407673,93	1352693,39	Картометрический метод	2,50	-
907	407646,67	1352704,15	Картометрический метод	2,50	-
908	407552,55	1352723,39	Картометрический метод	2,50	-
909	407510,65	1352743,65	Картометрический метод	2,50	-
910	407499,39	1352737,54	Картометрический метод	2,50	-
911	407503,13	1352687,46	Картометрический метод	2,50	-
912	407479,39	1352617,19	Картометрический метод	2,50	-
913	407396,54	1352589,24	Картометрический метод	2,50	-
914	407389,97	1352590,73	Картометрический метод	2,50	-
915	407380,75	1352612,15	Картометрический метод	2,50	-
916	407363,83	1352609,24	Картометрический метод	2,50	-
917	407340,47	1352593,15	Картометрический метод	2,50	-
918	407335,19	1352581,59	Картометрический метод	2,50	-
919	407347,54	1352546,17	Картометрический метод	2,50	-
920	407338,84	1352531,71	Картометрический метод	2,50	-
921	407309,67	1352546,12	Картометрический метод	2,50	-
922	407291,23	1352540,57	Картометрический метод	2,50	-
923	407290,19	1352535,35	Картометрический метод	2,50	-
924	407306,05	1352438,66	Картометрический метод	2,50	-
925	407405,82	1351678,66	Картометрический метод	2,50	-
926	407370,87	1351964,03	Картометрический метод	2,50	-
927	407398,52	1351940,84	Картометрический метод	2,50	-
928	407428,12	1351734,88	Картометрический метод	2,50	-
929	407429,28	1351658,25	Картометрический метод	2,50	-
930	407190,16	1351254,85	Картометрический метод	2,50	-
931	406576,71	1350469,12	Картометрический метод	2,50	-
1	406560,41	1350481,04	Картометрический метод	2,50	-

Сведения о местоположении границ объекта					
932	406177,98	1349957,35	Картометрический метод	2,50	-
933	406401,04	1349493,32	Картометрический метод	2,50	-
934	406413,61	1349461,2	Картометрический метод	2,50	-
935	406448,11	1349462,93	Картометрический метод	2,50	-
936	406462,77	1349475	Картометрический метод	2,50	-
937	406480,02	1349493,11	Картометрический метод	2,50	-
938	406505,03	1349510,36	Картометрический метод	2,50	-
939	406530,04	1349517,26	Картометрический метод	2,50	-
940	406550,74	1349529,33	Картометрический метод	2,50	-
941	406582,65	1349533,64	Картометрический метод	2,50	-
942	406608,53	1349543,99	Картометрический метод	2,50	-
943	406635,26	1349562,96	Картометрический метод	2,50	-
944	406668,04	1349589,7	Картометрический метод	2,50	-
945	406713,75	1349619,88	Картометрический метод	2,50	-
946	406749,97	1349652,65	Картометрический метод	2,50	-
947	406768,08	1349664,73	Картометрический метод	2,50	-
948	406791,37	1349675,07	Картометрический метод	2,50	-
949	406820,69	1349699,22	Картометрический метод	2,50	-
950	406832,77	1349724,23	Картометрический метод	2,50	-
951	406842,25	1349750,1	Картометрический метод	2,50	-
952	406853,47	1349765,62	Картометрический метод	2,50	-
953	406876,75	1349783,73	Картометрический метод	2,50	-
954	406909,53	1349811,33	Картометрический метод	2,50	-
955	406924,19	1349829,44	Картометрический метод	2,50	-
956	406948,34	1349863,94	Картометрический метод	2,50	-
957	406967,31	1349889,81	Картометрический метод	2,50	-
958	406992,32	1349907,92	Картометрический метод	2,50	-
959	407005,26	1349924,3	Картометрический метод	2,50	-
960	407018,2	1349928,62	Картометрический метод	2,50	-
961	407038,9	1349936,38	Картометрический метод	2,50	-
962	407046,66	1349949,31	Картометрический метод	2,50	-
963	407057,01	1349970,87	Картометрический метод	2,50	-
964	407073,39	1349987,26	Картометрический метод	2,50	-
965	407087,19	1350007,09	Картометрический метод	2,50	-
966	407109,62	1350045,04	Картометрический метод	2,50	-
967	407133,77	1350078,67	Картометрический метод	2,50	-
968	407167,4	1350106,27	Картометрический метод	2,50	-
969	407236,4	1350139,04	Картометрический метод	2,50	-
970	407324,37	1350181,29	Картометрический метод	2,50	-
971	407383,02	1350203,72	Картометрический метод	2,50	-
972	407417,52	1350209,75	Картометрический метод	2,50	-
973	407472,71	1350208,89	Картометрический метод	2,50	-
974	407532,22	1350191,64	Картометрический метод	2,50	-
975	407565,95	1350177,6	Картометрический метод	2,50	-
976	407561,55	1350171,81	Картометрический метод	2,50	-
977	407558,96	1350162,32	Картометрический метод	2,50	-

Сведения о местоположении границ объекта					
978	407560,69	1350145,94	Картометрический метод	2,50	-
979	407566,72	1350125,24	Картометрический метод	2,50	-
980	407565	1350112,3	Картометрический метод	2,50	-
981	407558,96	1350103,68	Картометрический метод	2,50	-
982	407545,16	1350101,09	Картометрический метод	2,50	-
983	407532,22	1350101,09	Картометрический метод	2,50	-
984	407519,29	1350099,37	Картометрический метод	2,50	-
985	407508,08	1350101,95	Картометрический метод	2,50	-
986	407491,69	1350101,09	Картометрический метод	2,50	-
987	407484,79	1350095,92	Картометрический метод	2,50	-
988	407482,2	1350082,12	Картометрический метод	2,50	-
989	407488,24	1350063,15	Картометрический метод	2,50	-
990	407493,41	1350045,9	Картометрический метод	2,50	-
991	407493,41	1350033,83	Картометрический метод	2,50	-
992	407499,45	1350022,62	Картометрический метод	2,50	-
993	407511,53	1350020,03	Картометрический метод	2,50	-
994	407521,88	1350023,48	Картометрический метод	2,50	-
995	407525,33	1350034,69	Картометрический метод	2,50	-
996	407533,95	1350040,73	Картометрический метод	2,50	-
997	407540,85	1350036,41	Картометрический метод	2,50	-
998	407548,61	1350021,75	Картометрический метод	2,50	-
999	407547,75	1350010,54	Картометрический метод	2,50	-
1000	407539,12	1350001,06	Картометрический метод	2,50	-
1001	407527,91	1349993,29	Картометрический метод	2,50	-
1002	407525,33	1349982,08	Картометрический метод	2,50	-
1003	407521,01	1349971,73	Картометрический метод	2,50	-
1004	407512,39	1349963,97	Картометрический метод	2,50	-
1005	407508,94	1349950,17	Картометрический метод	2,50	-
1006	407514,11	1349948,45	Картометрический метод	2,50	-
1007	407525,33	1349951,9	Картометрический метод	2,50	-
1008	407538,26	1349952,76	Картометрический метод	2,50	-
1009	407544,3	1349944,14	Картометрический метод	2,50	-
1010	407544,3	1349932,93	Картометрический метод	2,50	-
1011	407537,4	1349925,17	Картометрический метод	2,50	-
1012	407517,56	1349916,54	Картометрический метод	2,50	-
1013	407496	1349883,77	Картометрический метод	2,50	-
1014	407491,69	1349870,84	Картометрический метод	2,50	-
1015	407493,41	1349863,94	Картометрический метод	2,50	-
1016	407505,49	1349861,35	Картометрический метод	2,50	-
1017	407514,11	1349854,45	Картометрический метод	2,50	-
1018	407515,84	1349846,69	Картометрический метод	2,50	-
1019	407510,66	1349834,62	Картометрический метод	2,50	-
1020	407507,21	1349813,06	Картометрический метод	2,50	-
1021	407511,53	1349795,81	Картометрический метод	2,50	-
1022	407509,8	1349780,28	Картометрический метод	2,50	-
1023	407500,31	1349773,39	Картометрический метод	2,50	-

Сведения о местоположении границ объекта					
1024	407492,55	1349764,76	Картометрический метод	2,50	-
1025	407491,69	1349752,69	Картометрический метод	2,50	-
1026	407498,59	1349734,58	Картометрический метод	2,50	-
1027	407496	1349720,78	Картометрический метод	2,50	-
1028	407486,51	1349715,61	Картометрический метод	2,50	-
1029	407473,58	1349716,47	Картометрический метод	2,50	-
1030	407459,78	1349721,64	Картометрический метод	2,50	-
1031	407449,43	1349721,64	Картометрический метод	2,50	-
1032	407439,08	1349715,61	Картометрический метод	2,50	-
1033	407430,45	1349708,71	Картометрический метод	2,50	-
1034	407428,73	1349696,63	Картометрический метод	2,50	-
1035	407439,08	1349675,94	Картометрический метод	2,50	-
1036	407444,25	1349650,93	Картометрический метод	2,50	-
1037	407443,39	1349638,85	Картометрический метод	2,50	-
1038	407440,8	1349620,74	Картометрический метод	2,50	-
1039	407439,94	1349603,5	Картометрический метод	2,50	-
1040	407433,04	1349589,7	Картометрический метод	2,50	-
1041	407420,1	1349572,45	Картометрический метод	2,50	-
1042	407419,24	1349555,2	Картометрический метод	2,50	-
1043	407425,28	1349549,17	Картометрический метод	2,50	-
1044	407438,22	1349543,13	Картометрический метод	2,50	-
1045	407445,12	1349535,37	Картометрический метод	2,50	-
1046	407445,12	1349525,88	Картометрический метод	2,50	-
1047	407438,22	1349519,84	Картометрический метод	2,50	-
1048	407420,97	1349516,39	Картометрический метод	2,50	-
1049	407403,72	1349512,95	Картометрический метод	2,50	-
1050	407395,09	1349503,46	Картометрический метод	2,50	-
1051	407393,37	1349494,83	Картометрический метод	2,50	-
1052	407398,54	1349480,17	Картометрический метод	2,50	-
1053	407413,2	1349465,51	Картометрический метод	2,50	-
1054	407433,04	1349446,54	Картометрический метод	2,50	-
1055	407444,25	1349424,98	Картометрический метод	2,50	-
1056	407443,39	1349404,28	Картометрический метод	2,50	-
1057	407428,73	1349381,86	Картометрический метод	2,50	-
1058	407405,44	1349355,99	Картометрический метод	2,50	-
1059	407396,82	1349341,33	Картометрический метод	2,50	-
1060	407399,41	1349331,84	Картометрический метод	2,50	-
1061	407411,48	1349321,5	Картометрический метод	2,50	-
1062	407418,38	1349307,7	Картометрический метод	2,50	-
1063	407416,65	1349292,17	Картометрический метод	2,50	-
1064	407412,34	1349274,06	Картометрический метод	2,50	-
1065	407401,99	1349254,23	Картометрический метод	2,50	-
1066	407391,64	1349247,33	Картометрический метод	2,50	-
1067	407377,84	1349246,47	Картометрический метод	2,50	-
1068	407364,91	1349248,19	Картометрический метод	2,50	-
1069	407357,14	1349241,29	Картометрический метод	2,50	-

Сведения о местоположении границ объекта					
1070	407353,69	1349224,05	Картометрический метод	2,50	-
1071	407348,52	1349204,21	Картометрический метод	2,50	-
1072	407351,11	1349195,59	Картометрический метод	2,50	-
1073	407363,18	1349187,83	Картометрический метод	2,50	-
1074	407367,49	1349178,34	Картометрический метод	2,50	-
1075	407363,18	1349169,72	Картометрический метод	2,50	-
1076	407356,28	1349166,27	Картометрический метод	2,50	-
1077	407338,17	1349167,13	Картометрический метод	2,50	-
1078	407332,13	1349164,54	Картометрический метод	2,50	-
1079	407327,82	1349155,92	Картометрический метод	2,50	-
1080	407330,41	1349139,53	Картометрический метод	2,50	-
1081	407342,48	1349110,21	Картометрический метод	2,50	-
1082	407356,28	1349097,27	Картометрический метод	2,50	-
1083	407373,53	1349092,96	Картометрический метод	2,50	-
1084	407382,16	1349086,06	Картометрический метод	2,50	-
1085	407382,16	1349081,75	Картометрический метод	2,50	-
1086	407370,94	1349077,44	Картометрический метод	2,50	-
1087	407358,87	1349076,58	Картометрический метод	2,50	-
1088	407347,66	1349067,95	Картометрический метод	2,50	-
1089	407344,21	1349058,47	Картометрический метод	2,50	-
1090	407354,56	1349035,18	Картометрический метод	2,50	-
1091	407369,22	1349014,49	Картометрический метод	2,50	-
1092	407370,08	1349000,69	Картометрический метод	2,50	-
1093	407364,04	1348989,48	Картометрический метод	2,50	-
1094	407364,91	1348981,72	Картометрический метод	2,50	-
1095	407373,53	1348968,78	Картометрический метод	2,50	-
1096	407371,81	1348961,02	Картометрический метод	2,50	-
1097	407364,91	1348957,57	Картометрический метод	2,50	-
1098	407345,93	1348953,26	Картометрический метод	2,50	-
1099	407340,76	1348943,77	Картометрический метод	2,50	-
1100	407339,9	1348904,96	Картометрический метод	2,50	-
1101	407345,07	1348891,16	Картометрический метод	2,50	-
1102	407362,32	1348876,5	Картометрический метод	2,50	-
1103	407371,81	1348860,98	Картометрический метод	2,50	-
1104	407371,81	1348848,05	Картометрический метод	2,50	-
1105	407366,63	1348839,42	Картометрический метод	2,50	-
1106	407356,28	1348837,7	Картометрический метод	2,50	-
1107	407343,35	1348835,97	Картометрический метод	2,50	-
1108	407334,72	1348828,21	Картометрический метод	2,50	-
1109	407332,13	1348810,96	Картометрический метод	2,50	-
1110	407336,45	1348803,2	Картометрический метод	2,50	-
1111	407347,66	1348799,75	Картометрический метод	2,50	-
1112	407366,63	1348794,58	Картометрический метод	2,50	-
1113	407376,12	1348788,54	Картометрический метод	2,50	-
1114	407378,71	1348775,6	Картометрический метод	2,50	-
1115	407370,94	1348764,39	Картометрический метод	2,50	-

Сведения о местоположении границ объекта					
1116	407365,77	1348753,18	Картометрический метод	2,50	-
1117	407368,36	1348742,83	Картометрический метод	2,50	-
1118	407378,71	1348735,07	Картометрический метод	2,50	-
1119	407395,09	1348735,07	Картометрический метод	2,50	-
1120	407413,2	1348731,62	Картометрический метод	2,50	-
1121	407420,97	1348720,41	Картометрический метод	2,50	-
1122	407428,73	1348708,34	Картометрический метод	2,50	-
1123	407438,22	1348701,44	Картометрический метод	2,50	-
1124	407449,43	1348701,44	Картометрический метод	2,50	-
1125	407462,37	1348705,75	Картометрический метод	2,50	-
1126	407471,85	1348703,16	Картометрический метод	2,50	-
1127	407478,75	1348694,54	Картометрический метод	2,50	-
1128	407477,03	1348685,92	Картометрический метод	2,50	-
1129	407468,4	1348676,43	Картометрический метод	2,50	-
1130	407464,09	1348666,94	Картометрический метод	2,50	-
1131	407467,54	1348656,6	Картометрический метод	2,50	-
1132	407483,93	1348641,93	Картометрический метод	2,50	-
1133	407489,1	1348634,17	Картометрический метод	2,50	-
1134	407488,24	1348624,69	Картометрический метод	2,50	-
1135	407481,34	1348604,85	Картометрический метод	2,50	-
1136	407481,34	1348593,64	Картометрический метод	2,50	-
1137	407490,83	1348579,84	Картометрический метод	2,50	-
1138	407501,18	1348570,36	Картометрический метод	2,50	-
1139	407521,01	1348564,32	Картометрический метод	2,50	-
1140	407525,33	1348553,97	Картометрический метод	2,50	-
1141	407525,33	1348546,21	Картометрический метод	2,50	-
1142	407514,11	1348536,72	Картометрический метод	2,50	-
1143	407499,45	1348526,38	Картометрический метод	2,50	-
1144	407495,14	1348517,75	Картометрический метод	2,50	-
1145	407497,73	1348509,99	Картометрический метод	2,50	-
1146	407518,43	1348503,95	Картометрический метод	2,50	-
1147	407524,46	1348494,47	Картометрический метод	2,50	-
1148	407521,88	1348487,57	Картометрический метод	2,50	-
1149	407514,11	1348479,81	Картометрический метод	2,50	-
1150	407510,66	1348466,01	Картометрический метод	2,50	-
1151	407512,39	1348458,25	Картометрический метод	2,50	-
1152	407529,64	1348450,49	Картометрический метод	2,50	-
1153	407537,4	1348441	Картометрический метод	2,50	-
1154	407537,4	1348433,24	Картометрический метод	2,50	-
1155	407527,91	1348422,03	Картометрический метод	2,50	-
1156	407521,88	1348409,95	Картометрический метод	2,50	-
1157	407522,74	1348402,19	Картометрический метод	2,50	-
1158	407534,81	1348400,47	Картометрический метод	2,50	-
1159	407548,61	1348400,47	Картометрический метод	2,50	-
1160	407558,96	1348394,43	Картометрический метод	2,50	-
1161	407565	1348385,81	Картометрический метод	2,50	-

Сведения о местоположении границ объекта					
1162	407561,55	1348373,73	Картометрический метод	2,50	-
1163	407555,51	1348363,38	Картометрический метод	2,50	-
1164	407555,51	1348348,72	Картометрический метод	2,50	-
1165	407563,27	1348323,71	Картометрический метод	2,50	-
1166	407562,41	1348306,47	Картометрический метод	2,50	-
1167	407556,37	1348294,39	Картометрический метод	2,50	-
1168	407548,61	1348282,32	Картометрический метод	2,50	-
1169	407550,34	1348278,87	Картометрический метод	2,50	-
1170	407558,1	1348278,01	Картометрический метод	2,50	-
1171	407573,62	1348275,42	Картометрический метод	2,50	-
1172	407583,11	1348265,93	Картометрический метод	2,50	-
1173	407589,15	1348247,82	Картометрический метод	2,50	-
1174	407586,56	1348228,85	Картометрический метод	2,50	-
1175	407576,21	1348208,15	Картометрический метод	2,50	-
1176	407569,31	1348183,15	Картометрический метод	2,50	-
1177	407571,04	1348166,76	Картометрический метод	2,50	-
1178	407584,84	1348154,69	Картометрический метод	2,50	-
1179	407603,81	1348140,03	Картометрический метод	2,50	-
1180	407605,24	1348136,59	Картометрический метод	2,50	-
1181	407612,43	1348119,33	Картометрический метод	2,50	-
1182	407621,92	1348109,84	Картометрический метод	2,50	-
1183	407643,48	1348097,77	Картометрический метод	2,50	-
1184	407647,8	1348083,97	Картометрический метод	2,50	-
1185	407645,21	1348073,62	Картометрический метод	2,50	-
1186	407627,96	1348058,1	Картометрический метод	2,50	-
1187	407649,85	1348038,82	Картометрический метод	2,50	-
1188	407847,33	1347887,38	Картометрический метод	2,50	-
1189	408106,25	1347679,61	Картометрический метод	2,50	-
1190	408108,18	1347689,43	Картометрический метод	2,50	-
1191	408109,26	1347694,93	Картометрический метод	2,50	-
1192	408151,19	1347908,38	Картометрический метод	2,50	-
1193	408210,02	1348210,36	Картометрический метод	2,50	-
1194	408250,62	1348415,82	Картометрический метод	2,50	-
1195	408257,74	1348460,09	Картометрический метод	2,50	-
1196	408273,35	1348557,16	Картометрический метод	2,50	-
1197	408290,25	1348550,96	Картометрический метод	2,50	-
1198	408291,43	1348550,52	Картометрический метод	2,50	-
1199	408270,9	1348411,88	Картометрический метод	2,50	-
1200	408230,63	1348206,31	Картометрический метод	2,50	-
1201	408196,05	1348029,46	Картометрический метод	2,50	-
1202	408171,8	1347904,36	Картометрический метод	2,50	-
1203	408124,7	1347664,81	Картометрический метод	2,50	-
1204	408120,32	1347668,32	Картометрический метод	2,50	-
1205	408146,03	1347647,69	Картометрический метод	2,50	-
1206	408798,74	1347659,21	Картометрический метод	2,50	-
1207	409769,65	1347695,79	Картометрический метод	2,50	-

Сведения о местоположении границ объекта					
1208	409850,98	1348081,28	Картометрический метод	2,50	-
1209	409903,67	1348287,97	Картометрический метод	2,50	-
1210	410278,61	1349468,51	Картометрический метод	2,50	-
1211	410564,55	1350186,56	Картометрический метод	2,50	-
1212	410620,82	1350262,79	Картометрический метод	2,50	-
1213	410745,63	1350375,34	Картометрический метод	2,50	-
1214	410818,78	1350425,48	Картометрический метод	2,50	-
1215	410692,82	1350560,49	Картометрический метод	2,50	-
1216	410690,39	1350563,1	Картометрический метод	2,50	-
1217	410671,97	1350819,42	Картометрический метод	2,50	-
1218	410954,84	1350838,09	Картометрический метод	2,50	-
1219	411055,17	1350844,96	Картометрический метод	2,50	-
1220	411466,88	1350873,14	Картометрический метод	2,50	-
1221	411972,01	1350903,96	Картометрический метод	2,50	-
1222	412464,86	1350931,08	Картометрический метод	2,50	-
1223	412857,2	1350951,92	Картометрический метод	2,50	-
1224	413449,65	1350996,18	Картометрический метод	2,50	-
1225	413605,69	1350942,71	Картометрический метод	2,50	-
1226	413753,8	1350849,86	Картометрический метод	2,50	-
1227	413886,3	1351000,65	Картометрический метод	2,50	-
1228	414050,78	1351142,63	Картометрический метод	2,50	-
1229	414028,14	1351236,95	Картометрический метод	2,50	-
1230	414009,72	1351296,3	Картометрический метод	2,50	-
1231	414008,37	1351300,31	Картометрический метод	2,50	-
1232	413753,61	1351436,1	Картометрический метод	2,50	-
1233	413753,91	1351470,81	Картометрический метод	2,50	-
1234	413751,27	1351489,46	Картометрический метод	2,50	-
1235	413733,21	1351505,5	Картометрический метод	2,50	-
1236	413695,57	1351523,31	Картометрический метод	2,50	-
1237	413625,91	1351556,26	Картометрический метод	2,50	-
1238	413456,96	1351638,25	Картометрический метод	2,50	-
1239	413409,16	1351655,68	Картометрический метод	2,50	-
1240	413366,16	1351634,62	Картометрический метод	2,50	-
1241	412884,35	1351735,77	Картометрический метод	2,50	-
1242	412739,37	1351655,9	Картометрический метод	2,50	-
1243	412733,38	1351673,1	Картометрический метод	2,50	-
1244	412758,8	1351719,99	Картометрический метод	2,50	-
1245	412803,05	1351771,75	Картометрический метод	2,50	-
1246	412831,86	1351796,66	Картометрический метод	2,50	-
1247	412891,38	1351827,29	Картометрический метод	2,50	-
1248	412916,81	1351833,55	Картометрический метод	2,50	-
1249	412946,97	1351840,97	Картометрический метод	2,50	-
1250	412994,66	1351818,56	Картометрический метод	2,50	-
1251	413031,44	1351815,59	Картометрический метод	2,50	-
1252	413050,11	1351825,84	Картометрический метод	2,50	-
1253	413047,65	1351840,15	Картометрический метод	2,50	-

Сведения о местоположении границ объекта					
1254	413043,85	1351862,22	Картометрический метод	2,50	-
1255	413076,79	1351877,12	Картометрический метод	2,50	-
1256	413113,91	1351857,8	Картометрический метод	2,50	-
1257	413125,41	1351864,65	Картометрический метод	2,50	-
1258	413137,46	1351896,35	Картометрический метод	2,50	-
1259	413129,16	1351905,07	Картометрический метод	2,50	-
1260	413176,33	1351922,48	Картометрический метод	2,50	-
1261	413188,54	1351930,58	Картометрический метод	2,50	-
1262	413192,69	1351933,33	Картометрический метод	2,50	-
1263	413219,5	1351951,11	Картометрический метод	2,50	-
1264	413228,13	1351956,84	Картометрический метод	2,50	-
1265	413257,95	1351959,01	Картометрический метод	2,50	-
1266	413307,11	1351938,71	Картометрический метод	2,50	-
1267	413381,17	1351869,85	Картометрический метод	2,50	-
1268	413386,24	1351865,14	Картометрический метод	2,50	-
1269	413479,97	1351817,94	Картометрический метод	2,50	-
1270	413780,79	1351666,46	Картометрический метод	2,50	-
1271	413804,61	1351622,57	Картометрический метод	2,50	-
1272	413810,26	1351590,47	Картометрический метод	2,50	-
1273	413917,13	1351521,24	Картометрический метод	2,50	-
1274	413990,5	1351491,13	Картометрический метод	2,50	-
1275	413997,17	1351488,26	Картометрический метод	2,50	-
1276	414162,72	1351821,21	Картометрический метод	2,50	-
1277	414541,34	1352540,15	Картометрический метод	2,50	-
1278	414563,89	1352587,35	Картометрический метод	2,50	-
1279	414568,2	1352595,11	Картометрический метод	2,50	-
1280	414561,3	1352625,3	Картометрический метод	2,50	-
1281	414556,99	1352645,13	Картометрический метод	2,50	-
1282	414559,58	1352669,28	Картометрический метод	2,50	-
1283	414564,75	1352692,56	Картометрический метод	2,50	-
1284	414577,69	1352717,57	Картометрический метод	2,50	-
1285	414582	1352735,68	Картометрический метод	2,50	-
1286	414584,59	1352755,52	Картометрический метод	2,50	-
1287	414586,32	1352776,21	Картометрический метод	2,50	-
1288	414584,59	1352790,01	Картометрический метод	2,50	-
1289	414575,1	1352808,12	Картометрический метод	2,50	-
1290	414567,34	1352825,37	Картометрический метод	2,50	-
1291	414550,09	1352833,13	Картометрический метод	2,50	-
1292	414520,77	1352842,62	Картометрический метод	2,50	-
1293	414500,93	1352852,97	Картометрический метод	2,50	-
1294	414492,31	1352862,45	Картометрический метод	2,50	-
1295	414488	1352875,39	Картометрический метод	2,50	-
1296	414487,13	1352893,5	Картометрический метод	2,50	-
1297	414489,72	1352909,88	Картометрический метод	2,50	-
1298	414499,21	1352928,86	Картометрический метод	2,50	-
1299	414503,52	1352947,83	Картометрический метод	2,50	-

Сведения о местоположении границ объекта					
1300	414502,66	1352958,18	Картометрический метод	2,50	-
1301	414495,76	1352965,08	Картометрический метод	2,50	-
1302	414486,27	1352978,88	Картометрический метод	2,50	-
1303	414481,1	1352993,54	Картометрический метод	2,50	-
1304	414480,23	1353007,33	Картометрический метод	2,50	-
1305	414475,92	1353030,62	Картометрический метод	2,50	-
1306	414475,06	1353049,59	Картометрический метод	2,50	-
1307	414475,92	1353070,29	Картометрический метод	2,50	-
1308	414476,78	1353096,16	Картометрический метод	2,50	-
1309	414477,65	1353115,99	Картометрический метод	2,50	-
1310	414475,06	1353131,52	Картометрический метод	2,50	-
1311	414478,51	1353145,32	Картометрический метод	2,50	-
1312	414478,51	1353161,7	Картометрический метод	2,50	-
1313	414481,1	1353174,64	Картометрический метод	2,50	-
1314	414491,45	1353191,02	Картометрический метод	2,50	-
1315	414503,52	1353216,03	Картометрический метод	2,50	-
1316	414509,56	1353239,32	Картометрический метод	2,50	-
1317	414507,83	1353253,11	Картометрический метод	2,50	-
1318	414501,79	1353268,64	Картометрический метод	2,50	-
1319	414490,58	1353276,4	Картометрический метод	2,50	-
1320	414480,23	1353290,2	Картометрический метод	2,50	-
1321	414478,51	1353301,41	Картометрический метод	2,50	-
1322	414481,1	1353311,76	Картометрический метод	2,50	-
1323	414481,96	1353322,97	Картометрический метод	2,50	-
1324	414476,78	1353336,77	Картометрический метод	2,50	-
1325	414474,2	1353353,15	Картометрический метод	2,50	-
1326	414480,23	1353368,67	Картометрический метод	2,50	-
1327	414480,23	1353391,96	Картометрический метод	2,50	-
1328	414479,37	1353418,69	Картометрический метод	2,50	-
1329	414476,78	1353441,98	Картометрический метод	2,50	-
1330	414473,33	1353463,54	Картометрический метод	2,50	-
1331	414455,22	1353490,27	Картометрический метод	2,50	-
1332	414437,97	1353500,63	Картометрический метод	2,50	-
1333	414411,16	1353512,66	Картометрический метод	2,50	-
1334	414396,63	1353519,37	Картометрический метод	2,50	-
1335	414387,69	1353533,9	Картометрический метод	2,50	-
1336	414387,69	1353556,25	Картометрический метод	2,50	-
1337	414387,69	1353585,31	Картометрический метод	2,50	-
1338	414383,22	1353605,42	Картометрический метод	2,50	-
1339	414366,45	1353642,3	Картометрический метод	2,50	-
1340	414344,1	1353678,06	Картометрический метод	2,50	-
1341	414336,28	1353699,29	Картометрический метод	2,50	-
1342	414338,51	1353710,47	Картометрический метод	2,50	-
1343	414348,57	1353723,88	Картометрический метод	2,50	-
1344	414369,8	1353742,88	Картометрический метод	2,50	-
1345	414375,39	1353754,05	Картометрический метод	2,50	-

Сведения о местоположении границ объекта					
1346	414372,04	1353765,23	Картометрический метод	2,50	-
1347	414356,39	1353771,93	Картометрический метод	2,50	-
1348	414340,75	1353780,87	Картометрический метод	2,50	-
1349	414334,04	1353787,58	Картометрический метод	2,50	-
1350	414329,57	1353795,4	Картометрический метод	2,50	-
1351	414317,28	1353798,75	Картометрический метод	2,50	-
1352	414310,57	1353803,22	Картометрический метод	2,50	-
1353	414300,51	1353816,63	Картометрический метод	2,50	-
1354	414280,39	1353834,52	Картометрический метод	2,50	-
1355	414279,28	1353844,57	Картометрический метод	2,50	-
1356	414272,57	1353863,57	Картометрический метод	2,50	-
1357	414268,1	1353879,21	Картометрический метод	2,50	-
1358	414259,16	1353893,74	Картометрический метод	2,50	-
1359	414230,1	1353920,57	Картометрический метод	2,50	-
1360	414206,63	1353950,74	Картометрический метод	2,50	-
1361	414199,92	1353967,5	Картометрический метод	2,50	-
1362	414185,39	1353986,5	Картометрический метод	2,50	-
1363	414174,22	1353998,79	Картометрический метод	2,50	-
1364	414166,39	1354016,67	Картометрический метод	2,50	-
1365	414165,28	1354041,26	Картометрический метод	2,50	-
1366	414160,81	1354063,61	Картометрический метод	2,50	-
1367	414153,22	1354081,64	Картометрический метод	2,50	-
1368	414160,9	1354008,02	Картометрический метод	2,50	-
1369	414136,57	1353931,93	Картометрический метод	2,50	-
1370	414064,63	1353915,78	Картометрический метод	2,50	-
1371	413938,72	1353915,29	Картометрический метод	2,50	-
1372	413705,16	1354161,28	Картометрический метод	2,50	-
1373	413592,48	1354317,9	Картометрический метод	2,50	-
1374	413561,21	1354335,07	Картометрический метод	2,50	-
1375	413528,58	1354434,23	Картометрический метод	2,50	-
1376	413652,93	1354715,62	Картометрический метод	2,50	-
1377	413765,11	1354804,9	Картометрический метод	2,50	-
1378	413778,84	1354768,8	Картометрический метод	2,50	-
1379	413778,69	1354769,75	Картометрический метод	2,50	-
1380	413779,83	1354769,92	Картометрический метод	2,50	-
1381	413780,42	1354770,58	Картометрический метод	2,50	-
1382	413780,53	1354770,02	Картометрический метод	2,50	-
1383	414129,35	1354821,44	Картометрический метод	2,50	-
1384	414157,01	1355092,72	Картометрический метод	2,50	-
1385	414260,35	1355738,65	Картометрический метод	2,50	-
1386	414242,47	1355772,18	Картометрический метод	2,50	-
1387	413904,42	1355690,04	Картометрический метод	2,50	-
1388	413461,45	1355612,79	Картометрический метод	2,50	-
1389	413191,15	1355627,46	Картометрический метод	2,50	-
282	413028,7	1355454,66	Картометрический метод	2,50	-

Сведения о местоположении границ объекта					
1390	414006,58	1353120,22	Картометрический метод	2,50	-
1391	414041,05	1353052,82	Картометрический метод	2,50	-
1392	414042,04	1352939,8	Картометрический метод	2,50	-
1393	414148,81	1352851,1	Картометрический метод	2,50	-
1394	414249,17	1352884,66	Картометрический метод	2,50	-
1395	414264,44	1352933,35	Картометрический метод	2,50	-
1396	414281,22	1352954,29	Картометрический метод	2,50	-
1397	414314,67	1352928,66	Картометрический метод	2,50	-
1398	414330,45	1352913,75	Картометрический метод	2,50	-
1399	414345,23	1352872,29	Картометрический метод	2,50	-
1400	414386,9	1352800,53	Картометрический метод	2,50	-
1401	414192,48	1352728,17	Картометрический метод	2,50	-
1402	414028,36	1352841,47	Картометрический метод	2,50	-
1403	413961,48	1352887,61	Картометрический метод	2,50	-
1404	413946,11	1352865,93	Картометрический метод	2,50	-
1405	413929,86	1352868,43	Картометрический метод	2,50	-
1406	413893,6	1352894,83	Картометрический метод	2,50	-
1407	413874,88	1352881,75	Картометрический метод	2,50	-
1408	413876,1	1352841,93	Картометрический метод	2,50	-
1409	413957,51	1352805,97	Картометрический метод	2,50	-
1410	413977,53	1352782,78	Картометрический метод	2,50	-
1411	413971,37	1352760,88	Картометрический метод	2,50	-
1412	413931,24	1352772,46	Картометрический метод	2,50	-
1413	413560,13	1352993,01	Картометрический метод	2,50	-
1414	413530,74	1353021,72	Картометрический метод	2,50	-
1415	413589,56	1353178,17	Картометрический метод	2,50	-
1416	413651,53	1353222,96	Картометрический метод	2,50	-
1417	413651,08	1353265,61	Картометрический метод	2,50	-
1418	413692,59	1353252,59	Картометрический метод	2,50	-
1419	413719,76	1353293,91	Картометрический метод	2,50	-
1390	414006,58	1353120,22	Картометрический метод	2,50	-
1420	412742,07	1353005,77	Картометрический метод	2,50	-
1421	412735,89	1352931,19	Картометрический метод	2,50	-
1422	412730,12	1352878,86	Картометрический метод	2,50	-
1423	412723,11	1352835,19	Картометрический метод	2,50	-
1424	412715,29	1352795,22	Картометрический метод	2,50	-
1425	412698,19	1352762,46	Картометрический метод	2,50	-
1426	412682,94	1352731,97	Картометрический метод	2,50	-
1427	412677,17	1352706,84	Картометрический метод	2,50	-
1428	412672,23	1352687,47	Картометрический метод	2,50	-
1429	412655,54	1352643,59	Картометрический метод	2,50	-
1430	412635,76	1352606,51	Картометрический метод	2,50	-
1431	412610,22	1352562,22	Картометрический метод	2,50	-
1432	412577,87	1352530,9	Картометрический метод	2,50	-
1433	412549,44	1352513,8	Картометрический метод	2,50	-

Сведения о местоположении границ объекта					
1434	412520,19	1352501,03	Картометрический метод	2,50	-
1435	412478,99	1352475,9	Картометрический метод	2,50	-
1436	412441,9	1352450,14	Картометрический метод	2,50	-
1437	412393,49	1352418,62	Картометрический метод	2,50	-
1438	412345,49	1352382,16	Картометрический метод	2,50	-
1439	412309,64	1352355,38	Картометрический метод	2,50	-
1440	412283,68	1352336,22	Картометрический метод	2,50	-
1441	412258,76	1352324,68	Картометрический метод	2,50	-
1442	412217,96	1352305,73	Картометрический метод	2,50	-
1443	412188,71	1352292,95	Картометрический метод	2,50	-
1444	412154,51	1352305,32	Картометрический метод	2,50	-
1445	412126,91	1352315,62	Картометрический метод	2,50	-
1446	412089,62	1352325,71	Картометрический метод	2,50	-
1447	412059,74	1352334,78	Картометрический метод	2,50	-
1448	412050,89	1352338,48	Картометрический метод	2,50	-
1449	412009,06	1352375,77	Картометрический метод	2,50	-
1450	411979,4	1352404,61	Картометрический метод	2,50	-
1451	411957,35	1352423,16	Картометрический метод	2,50	-
1452	411937,78	1352438,81	Картометрический метод	2,50	-
1453	411927,69	1352452	Картометрический метод	2,50	-
1454	411915,12	1352458,38	Картометрический метод	2,50	-
1455	411892,67	1352477,34	Картометрический метод	2,50	-
1456	411852,29	1352514,22	Картометрический метод	2,50	-
1457	411832,1	1352532,76	Картометрический метод	2,50	-
1458	411815,41	1352552,95	Картометрический метод	2,50	-
1459	411798,52	1352580,14	Картометрический метод	2,50	-
1460	411773,79	1352614,13	Картометрический метод	2,50	-
1461	411756,08	1352636,18	Картометрический метод	2,50	-
1462	411740,42	1352652,25	Картометрический метод	2,50	-
1463	411723,73	1352673,05	Картометрический метод	2,50	-
1464	411714,87	1352690,36	Картометрический метод	2,50	-
1465	411709,52	1352702,93	Картометрический метод	2,50	-
1466	411707,05	1352709,72	Картометрический метод	2,50	-
1467	411704,99	1352714,46	Картометрический метод	2,50	-
1468	411698,39	1352719,41	Картометрический метод	2,50	-
1469	411689,95	1352723,53	Картометрический метод	2,50	-
1470	411669,76	1352736,51	Картометрический метод	2,50	-
1471	411657,4	1352746,81	Картометрический метод	2,50	-
1472	411651,42	1352760,4	Картометрический метод	2,50	-
1473	411648,13	1352773,59	Картометрический метод	2,50	-
1474	411643,8	1352783,89	Картометрический метод	2,50	-
1475	411635,35	1352794,19	Картометрический метод	2,50	-
1476	411624,23	1352802,64	Картометрический метод	2,50	-
1477	411609,81	1352807,99	Картометрический метод	2,50	-
1478	411600,12	1352810,47	Картометрический метод	2,50	-
1479	411592,5	1352812,11	Картометрический метод	2,50	-

Сведения о местоположении границ объекта					
1480	411586,32	1352816,23	Картометрический метод	2,50	-
1481	411683,56	1352904,82	Картометрический метод	2,50	-
1482	411749,81	1352973,51	Картометрический метод	2,50	-
1483	411797,72	1352989,4	Картометрический метод	2,50	-
1484	411856,62	1353066,06	Картометрический метод	2,50	-
1485	411920,19	1353130,56	Картометрический метод	2,50	-
1486	411999,19	1353205,82	Картометрический метод	2,50	-
1487	412060,89	1353263,31	Картометрический метод	2,50	-
1488	412125,87	1353327,81	Картометрический метод	2,50	-
1489	412158,43	1353352,29	Картометрический метод	2,50	-
1490	412184,18	1353334,16	Картометрический метод	2,50	-
1491	412232,39	1353297,9	Картометрический метод	2,50	-
1492	412257,93	1353273,59	Картометрический метод	2,50	-
1493	412272,35	1353253,81	Картометрический метод	2,50	-
1494	412278,12	1353241,86	Картометрический метод	2,50	-
1495	412284,71	1353230,74	Картометрический метод	2,50	-
1496	412194,48	1353145,86	Картометрический метод	2,50	-
1497	412102,6	1353062,42	Картометрический метод	2,50	-
1498	412126,08	1353035,85	Картометрический метод	2,50	-
1499	412129,79	1353028,43	Картометрический метод	2,50	-
1500	412132,88	1353013,6	Картометрический метод	2,50	-
1501	412135,15	1352993,2	Картометрический метод	2,50	-
1502	412137,41	1352978,57	Картометрический метод	2,50	-
1503	412138,85	1352969,1	Картометрический метод	2,50	-
1504	412143,18	1352957,77	Картометрический метод	2,50	-
1505	412152,86	1352953,65	Картометрический метод	2,50	-
1506	412165,64	1352954,26	Картометрический метод	2,50	-
1507	412189,53	1352959,21	Картометрический метод	2,50	-
1508	412211,17	1352966,63	Картометрический метод	2,50	-
1509	412224,15	1352972,19	Картометрический метод	2,50	-
1510	412238,77	1352979,81	Картометрический метод	2,50	-
1511	412255,25	1352991,97	Картометрический метод	2,50	-
1512	412268,44	1353003,71	Картометрический метод	2,50	-
1513	412278,33	1353016,48	Картометрический метод	2,50	-
1514	412300,78	1353052,53	Картометрический метод	2,50	-
1515	412322,41	1353082,2	Картометрический метод	2,50	-
1516	412329,01	1353086,73	Картометрический метод	2,50	-
1517	412336,63	1353086,53	Картометрический метод	2,50	-
1518	412340,54	1353084,05	Картометрический метод	2,50	-
1519	412340,96	1353079,52	Картометрический метод	2,50	-
1520	412335,6	1353069,43	Картометрический метод	2,50	-
1521	412317,68	1353045,12	Картометрический метод	2,50	-
1522	412290,48	1353003,5	Картометрический метод	2,50	-
1523	412270,5	1352977,96	Картометрический метод	2,50	-
1524	412255,87	1352959,62	Картометрический метод	2,50	-
1525	412252,37	1352949,32	Картометрический метод	2,50	-

Сведения о местоположении границ объекта					
1526	412252,99	1352944,17	Картометрический метод	2,50	-
1527	412256,7	1352942,73	Картометрический метод	2,50	-
1528	412262,05	1352943,96	Картометрический метод	2,50	-
1529	412270,5	1352950,14	Картометрический метод	2,50	-
1530	412289,25	1352969,51	Картометрический метод	2,50	-
1531	412311,29	1352988,05	Картометрический метод	2,50	-
1532	412340,54	1353004,33	Картометрический метод	2,50	-
1533	412354,14	1353016,07	Картометрический метод	2,50	-
1534	412367,94	1353028,22	Картометрический метод	2,50	-
1535	412387,52	1353039,56	Картометрический метод	2,50	-
1536	412403,38	1353044,5	Картометрический метод	2,50	-
1537	412417,39	1353054,39	Картометрический метод	2,50	-
1538	412439,64	1353075,2	Картометрический метод	2,50	-
1539	412465,39	1353099,3	Картометрический метод	2,50	-
1540	412483,72	1353115,16	Картометрический метод	2,50	-
1541	412494,44	1353126,29	Картометрический метод	2,50	-
1542	412502,68	1353137,21	Картометрический метод	2,50	-
1543	412512,77	1353155,34	Картометрический метод	2,50	-
1544	412515,86	1353164,81	Картометрический метод	2,50	-
1545	412517,72	1353179,03	Картометрический метод	2,50	-
1546	412517,72	1353199,22	Картометрический метод	2,50	-
1547	412517,1	1353213,84	Картометрический метод	2,50	-
1548	412517,1	1353224,76	Картометрический метод	2,50	-
1549	412518,95	1353230,33	Картометрический метод	2,50	-
1550	412523,9	1353235,27	Картометрический метод	2,50	-
1551	412530,28	1353236,92	Картометрический метод	2,50	-
1552	412539,31	1353234,27	Картометрический метод	2,50	-
1553	412539,56	1353223,73	Картометрический метод	2,50	-
1554	412540,17	1353202,72	Картометрический метод	2,50	-
1555	412542,03	1353196,74	Картометрический метод	2,50	-
1556	412545,74	1353192,01	Картометрический метод	2,50	-
1557	412549,44	1353189,53	Картометрический метод	2,50	-
1558	412556,86	1353189,53	Картометрический метод	2,50	-
1559	412564,89	1353188,5	Картометрический метод	2,50	-
1560	412566,75	1353186,24	Картометрический метод	2,50	-
1561	412565,1	1353183,35	Картометрический метод	2,50	-
1562	412560,36	1353180,47	Картометрический метод	2,50	-
1563	412546,56	1353173,05	Картометрический метод	2,50	-
1564	412538,73	1353166,87	Картометрический метод	2,50	-
1565	412533,58	1353160,69	Картометрический метод	2,50	-
1566	412531,93	1353156,57	Картометрический метод	2,50	-
1567	412530,28	1353147,51	Картометрический метод	2,50	-
1568	412527,19	1353140,09	Картометрический метод	2,50	-
1569	412524,52	1353126,49	Картометрический метод	2,50	-
1570	412525,75	1353116,4	Картометрический метод	2,50	-
1571	412529,25	1353110,42	Картометрический метод	2,50	-

Сведения о местоположении границ объекта					
1572	412533,17	1353107,13	Картометрический метод	2,50	-
1573	412546,77	1353106,1	Картометрический метод	2,50	-
1574	412554,8	1353104,04	Картометрический метод	2,50	-
1575	412557,07	1353101,77	Картометрический метод	2,50	-
1576	412556,24	1353098,06	Картометрический метод	2,50	-
1577	412552,53	1353094,36	Картометрический метод	2,50	-
1578	412545,32	1353092,5	Картометрический метод	2,50	-
1579	412536,05	1353093,53	Картометрический метод	2,50	-
1580	412519,16	1353094,36	Картометрический метод	2,50	-
1581	412507,21	1353092,71	Картометрический метод	2,50	-
1582	412494,44	1353088,17	Картометрический метод	2,50	-
1583	412483,52	1353081,79	Картометрический метод	2,50	-
1584	412477,54	1353074,37	Картометрический метод	2,50	-
1585	412474,45	1353065,1	Картометрический метод	2,50	-
1586	412474,87	1353057,89	Картометрический метод	2,50	-
1587	412477,75	1353052,95	Картометрический метод	2,50	-
1588	412482,69	1353050,68	Картометрический метод	2,50	-
1589	412490,73	1353051,09	Картометрический метод	2,50	-
1590	412501,44	1353053,77	Картометрический метод	2,50	-
1591	412511,33	1353057,07	Картометрический метод	2,50	-
1592	412523,69	1353062,22	Картометрический метод	2,50	-
1593	412534,61	1353068,6	Картометрический метод	2,50	-
1594	412549,24	1353075,4	Картометрический метод	2,50	-
1595	412566,96	1353078,08	Картометрический метод	2,50	-
1596	412583,23	1353078,9	Картометрический метод	2,50	-
1597	412590,44	1353083,23	Картометрический метод	2,50	-
1598	412630,82	1353066,75	Картометрический метод	2,50	-
1599	412662,13	1353052,33	Картометрический метод	2,50	-
1420	412742,07	1353005,77	Картометрический метод	2,50	-
1600	412412	1354524,41	Картометрический метод	2,50	-
1601	412316,04	1354557,43	Картометрический метод	2,50	-
1602	412321,56	1354574,93	Картометрический метод	2,50	-
1603	412377,65	1354560,44	Картометрический метод	2,50	-
1604	412410,35	1354548,69	Картометрический метод	2,50	-
1605	412489,51	1354549,84	Картометрический метод	2,50	-
1606	412493,7	1354540,93	Картометрический метод	2,50	-
1607	412490,51	1354529,25	Картометрический метод	2,50	-
1600	412412	1354524,41	Картометрический метод	2,50	-
1608	412252,23	1353092,29	Картометрический метод	2,50	-
1609	412230,5	1353112,98	Картометрический метод	2,50	-
1610	412251,19	1353134,7	Картометрический метод	2,50	-
1611	412272,92	1353114,01	Картометрический метод	2,50	-
1608	412252,23	1353092,29	Картометрический метод	2,50	-

Сведения о местоположении границ объекта					
1612	411040,19	1352595,77	Картометрический метод	2,50	-
1613	410995,5	1353287,52	Картометрический метод	2,50	-
1614	411009,03	1353278,46	Картометрический метод	2,50	-
1615	411053,88	1352623,11	Картометрический метод	2,50	-
1616	411110,84	1352081,87	Картометрический метод	2,50	-
1617	411094,41	1352080,38	Картометрический метод	2,50	-
1612	411040,19	1352595,77	Картометрический метод	2,50	-
1618	411024,98	1354175,1	Картометрический метод	2,50	-
1619	410975,44	1354152,22	Картометрический метод	2,50	-
1620	410963,98	1354161,59	Картометрический метод	2,50	-
1621	410922,1	1354141,59	Картометрический метод	2,50	-
1622	410919	1354157,76	Картометрический метод	2,50	-
1623	410933,4	1354169,43	Картометрический метод	2,50	-
1624	411035,08	1354219,23	Картометрический метод	2,50	-
1625	411065,67	1354209,7	Картометрический метод	2,50	-
1626	411068,97	1354206,5	Картометрический метод	2,50	-
1618	411024,98	1354175,1	Картометрический метод	2,50	-
1627	410959,76	1354097,02	Картометрический метод	2,50	-
1628	410980,28	1353830,81	Картометрический метод	2,50	-
1629	410977,86	1353664,21	Картометрический метод	2,50	-
1630	410996,49	1353423,1	Картометрический метод	2,50	-
1631	410970,15	1353424,43	Картометрический метод	2,50	-
1632	410964,35	1353564,78	Картометрический метод	2,50	-
1633	410958,56	1353644,45	Картометрический метод	2,50	-
1634	410963,97	1353832,44	Картометрический метод	2,50	-
1635	410940,89	1354096,19	Картометрический метод	2,50	-
1627	410959,76	1354097,02	Картометрический метод	2,50	-
1636	410483,95	1353227,43	Картометрический метод	2,50	-
1637	410446,9	1353273,83	Картометрический метод	2,50	-
1638	410471,96	1353280,61	Картометрический метод	2,50	-
1639	410493,83	1353275,71	Картометрический метод	2,50	-
1640	410526,29	1353285,27	Картометрический метод	2,50	-
1641	410550,46	1353252,39	Картометрический метод	2,50	-
1642	410599,66	1353224,83	Картометрический метод	2,50	-
1643	410632,85	1353202,04	Картометрический метод	2,50	-
1644	410623,24	1353184,19	Картометрический метод	2,50	-
1645	410591,94	1353142,71	Картометрический метод	2,50	-
1646	410565,64	1353146,25	Картометрический метод	2,50	-
1636	410483,95	1353227,43	Картометрический метод	2,50	-
1647	410581,98	1356048,75	Картометрический метод	2,50	-
1648	410573,55	1356029,97	Картометрический метод	2,50	-
1649	410575,82	1356002	Картометрический метод	2,50	-

Сведения о местоположении границ объекта					
1650	410556,46	1355989,23	Картометрический метод	2,50	-
1651	410506,46	1356013,91	Картометрический метод	2,50	-
1652	410372	1356000,89	Картометрический метод	2,50	-
1653	410278,48	1356014,1	Картометрический метод	2,50	-
1654	410306,25	1356041,37	Картометрический метод	2,50	-
1655	410392,09	1356030,04	Картометрический метод	2,50	-
1647	410581,98	1356048,75	Картометрический метод	2,50	-
1656	409919,82	1349849,7	Картометрический метод	2,50	-
1657	409911,33	1349922,86	Картометрический метод	2,50	-
1658	410002,8	1349988,89	Картометрический метод	2,50	-
1659	410154,62	1350058,11	Картометрический метод	2,50	-
1660	410274,14	1349960,23	Картометрический метод	2,50	-
1661	410253,78	1349937,82	Картометрический метод	2,50	-
1662	410192,99	1349873,73	Картометрический метод	2,50	-
1663	410190,47	1349872,78	Картометрический метод	2,50	-
1664	410046,16	1349821,29	Картометрический метод	2,50	-
1665	409933,21	1349791,96	Картометрический метод	2,50	-
1666	409922,54	1349837,49	Картометрический метод	2,50	-
1656	409919,82	1349849,7	Картометрический метод	2,50	-
1667	410039,14	1357203,3	Картометрический метод	2,50	-
1668	410017,53	1357168,55	Картометрический метод	2,50	-
1669	410028,45	1357157,08	Картометрический метод	2,50	-
1670	410023,32	1357142,78	Картометрический метод	2,50	-
1671	409801,62	1356962,09	Картометрический метод	2,50	-
1672	409743,29	1356929,8	Картометрический метод	2,50	-
1673	409711,08	1356919,34	Картометрический метод	2,50	-
1674	409690,34	1356921,43	Картометрический метод	2,50	-
1675	409550,19	1356876,64	Картометрический метод	2,50	-
1676	409468,64	1356861,82	Картометрический метод	2,50	-
1677	409467,55	1356867,55	Картометрический метод	2,50	-
1678	409617,67	1356915,79	Картометрический метод	2,50	-
1679	409756,41	1356973,07	Картометрический метод	2,50	-
1680	409991,41	1357164,11	Картометрический метод	2,50	-
1681	410003,58	1357188,55	Картометрический метод	2,50	-
1682	409909,2	1357374,1	Картометрический метод	2,50	-
1683	409932,65	1357385,14	Картометрический метод	2,50	-
1684	409957,74	1357379,15	Картометрический метод	2,50	-
1685	410003,45	1357299,86	Картометрический метод	2,50	-
1686	410043,5	1357229,06	Картометрический метод	2,50	-
1687	410154,81	1357248,07	Картометрический метод	2,50	-
1688	410164,87	1357246,82	Картометрический метод	2,50	-
1689	410182,14	1357233,6	Картометрический метод	2,50	-
1690	410176,97	1357217,7	Картометрический метод	2,50	-
1691	410062,96	1357196,34	Картометрический метод	2,50	-

Сведения о местоположении границ объекта					
1667	410039,14	1357203,3	Картометрический метод	2,50	-
1692	409957,14	1355051,57	Картометрический метод	2,50	-
1693	409963,32	1355023,45	Картометрический метод	2,50	-
1694	409729,95	1354692,09	Картометрический метод	2,50	-
1695	409501,09	1354367,13	Картометрический метод	2,50	-
1696	409289,84	1354597,86	Картометрический метод	2,50	-
1697	409187,23	1354699,24	Картометрический метод	2,50	-
1698	408506,89	1355133,04	Картометрический метод	2,50	-
1699	408491	1355158,01	Картометрический метод	2,50	-
1700	408491,53	1355167,69	Картометрический метод	2,50	-
1701	408502,22	1355193,96	Картометрический метод	2,50	-
1702	408550,9	1355255,84	Картометрический метод	2,50	-
1703	408624,33	1355259,44	Картометрический метод	2,50	-
1704	408667,39	1355284,19	Картометрический метод	2,50	-
1705	408667,61	1355300,11	Картометрический метод	2,50	-
1706	408692,19	1355316,17	Картометрический метод	2,50	-
1707	408718,74	1355312,76	Картометрический метод	2,50	-
1708	408735,06	1355317,45	Картометрический метод	2,50	-
1709	408760,38	1355340,99	Картометрический метод	2,50	-
1710	408769,49	1355358,55	Картометрический метод	2,50	-
1711	408766,38	1355380,44	Картометрический метод	2,50	-
1712	408733,46	1355387,04	Картометрический метод	2,50	-
1713	408678,02	1355397,84	Картометрический метод	2,50	-
1714	408600,07	1355417,96	Картометрический метод	2,50	-
1715	408624,12	1355507,89	Картометрический метод	2,50	-
1716	408636,07	1355509,77	Картометрический метод	2,50	-
1717	408799,09	1355535,46	Картометрический метод	2,50	-
1718	408823,49	1355545,19	Картометрический метод	2,50	-
1719	408850,58	1355564,02	Картометрический метод	2,50	-
1720	408871,68	1355588,51	Картометрический метод	2,50	-
1721	408974,33	1355699,92	Картометрический метод	2,50	-
1722	409108,99	1355615,39	Картометрический метод	2,50	-
1723	409592,23	1355312,06	Картометрический метод	2,50	-
1724	409942,81	1355072,65	Картометрический метод	2,50	-
1692	409957,14	1355051,57	Картометрический метод	2,50	-
1725	409199,13	1357444,11	Картометрический метод	2,50	-
1726	409174,13	1357468,72	Картометрический метод	2,50	-
1727	409179,03	1357512,41	Картометрический метод	2,50	-
1728	409180,22	1357523,06	Картометрический метод	2,50	-
1729	409168,16	1357553,79	Картометрический метод	2,50	-
1730	409144,16	1357562,44	Картометрический метод	2,50	-
1731	409139,63	1357564,07	Картометрический метод	2,50	-
1732	409112,04	1357547,09	Картометрический метод	2,50	-
1733	409094,51	1357481,81	Картометрический метод	2,50	-

Сведения о местоположении границ объекта					
1734	409095,1	1357463,31	Картометрический метод	2,50	-
1735	409096,34	1357424,07	Картометрический метод	2,50	-
1736	409089,01	1357382,29	Картометрический метод	2,50	-
1737	409087,1	1357371,41	Картометрический метод	2,50	-
1738	409070,21	1357333,35	Картометрический метод	2,50	-
1739	409037,45	1357300,46	Картометрический метод	2,50	-
1740	409024,02	1357273,54	Картометрический метод	2,50	-
1741	409025,93	1357219,02	Картометрический метод	2,50	-
1742	409044,16	1357178,52	Картометрический метод	2,50	-
1743	409069,45	1357151,44	Картометрический метод	2,50	-
1744	409000,45	1357123,82	Картометрический метод	2,50	-
1745	408892,24	1357124,91	Картометрический метод	2,50	-
1746	408790,01	1357106,78	Картометрический метод	2,50	-
1747	408779,35	1357105,5	Картометрический метод	2,50	-
1748	408681,25	1357085,2	Картометрический метод	2,50	-
1749	408591,32	1357086,24	Картометрический метод	2,50	-
1750	408568,26	1357084,64	Картометрический метод	2,50	-
1751	408484,87	1357102,05	Картометрический метод	2,50	-
1752	408486,33	1357176,46	Картометрический метод	2,50	-
1753	408488,37	1357280,09	Картометрический метод	2,50	-
1754	408560,21	1357281,01	Картометрический метод	2,50	-
1755	408587,55	1357488,03	Картометрический метод	2,50	-
1756	408592,82	1357527,9	Картометрический метод	2,50	-
1757	408673,46	1357518,89	Картометрический метод	2,50	-
1758	408680,88	1357519,81	Картометрический метод	2,50	-
1759	408696,18	1357530,48	Картометрический метод	2,50	-
1760	408713,33	1357534,65	Картометрический метод	2,50	-
1761	408707,65	1357551,91	Картометрический метод	2,50	-
1762	408699,54	1357589,35	Картометрический метод	2,50	-
1763	408708,28	1357621,2	Картометрический метод	2,50	-
1764	408811,22	1357647,63	Картометрический метод	2,50	-
1765	408816,92	1357685,95	Картометрический метод	2,50	-
1766	408822,66	1357725,89	Картометрический метод	2,50	-
1767	408846,81	1357733,33	Картометрический метод	2,50	-
1768	408851,85	1357731,99	Картометрический метод	2,50	-
1769	408926,25	1357712,24	Картометрический метод	2,50	-
1770	408926,81	1357712,2	Картометрический метод	2,50	-
1771	408962,96	1357709,78	Картометрический метод	2,50	-
1772	409006,87	1357722,21	Картометрический метод	2,50	-
1773	409025,72	1357727,54	Картометрический метод	2,50	-
1774	409046,36	1357741,58	Картометрический метод	2,50	-
1775	409054,89	1357747,39	Картометрический метод	2,50	-
1776	409055,31	1357748,29	Картометрический метод	2,50	-
1777	409313,76	1357867,35	Картометрический метод	2,50	-
1778	409324,08	1357869,3	Картометрический метод	2,50	-
1779	409370,74	1357811,62	Картометрический метод	2,50	-

Сведения о местоположении границ объекта					
1780	409363,85	1357775,2	Картометрический метод	2,50	-
1781	409330,59	1357599,39	Картометрический метод	2,50	-
1782	409309,27	1357486,69	Картометрический метод	2,50	-
1783	409295,76	1357456,6	Картометрический метод	2,50	-
1784	409260,88	1357450,37	Картометрический метод	2,50	-
1785	409252,07	1357449,48	Картометрический метод	2,50	-
1786	409219,43	1357446,17	Картометрический метод	2,50	-
1725	409199,13	1357444,11	Картометрический метод	2,50	-
1787	408540,24	1355396,53	Картометрический метод	2,50	-
1788	408564,05	1355399,01	Картометрический метод	2,50	-
1789	408578,82	1355393,64	Картометрический метод	2,50	-
1790	408607,02	1355394,98	Картометрический метод	2,50	-
1791	408636,56	1355381,56	Картометрический метод	2,50	-
1792	408678,19	1355373,5	Картометрический метод	2,50	-
1793	408699,68	1355345,3	Картометрический метод	2,50	-
1794	408627,16	1355283,53	Картометрический метод	2,50	-
1795	408490,55	1355272,74	Картометрический метод	2,50	-
1796	408456,1	1355304,38	Картометрический метод	2,50	-
1797	408423,98	1355342,58	Картометрический метод	2,50	-
1798	408362,82	1355359,38	Картометрический метод	2,50	-
1799	408342,8	1355381,14	Картометрический метод	2,50	-
1800	408350,5	1355397,86	Картометрический метод	2,50	-
1801	408387,07	1355394,84	Картометрический метод	2,50	-
1802	408424,35	1355391,06	Картометрический метод	2,50	-
1803	408447,48	1355409,65	Картометрический метод	2,50	-
1804	408468,84	1355414,31	Картометрический метод	2,50	-
1787	408540,24	1355396,53	Картометрический метод	2,50	-
1805	408445,97	1354856,4	Картометрический метод	2,50	-
1806	408586,07	1354798,13	Картометрический метод	2,50	-
1807	408613,19	1354799	Картометрический метод	2,50	-
1808	408637,8	1354785,21	Картометрический метод	2,50	-
1809	408717,77	1354757,69	Картометрический метод	2,50	-
1810	408784,09	1354755,66	Картометрический метод	2,50	-
1811	408831,33	1354725,01	Картометрический метод	2,50	-
1812	408875,12	1354717,41	Картометрический метод	2,50	-
1813	408917,98	1354733,35	Картометрический метод	2,50	-
1814	408939,73	1354755,63	Картометрический метод	2,50	-
1815	408969,8	1354757,16	Картометрический метод	2,50	-
1816	408886,28	1354676,39	Картометрический метод	2,50	-
1817	408887,3	1354676,1	Картометрический метод	2,50	-
1818	408973,76	1354754,42	Картометрический метод	2,50	-
1819	409091,72	1354672,85	Картометрический метод	2,50	-
1820	409093,13	1354672,82	Картометрический метод	2,50	-
1821	409197,54	1354598,2	Картометрический метод	2,50	-

Сведения о местоположении границ объекта					
1822	409214,6	1354557,5	Картометрический метод	2,50	-
1823	409235,59	1354526,76	Картометрический метод	2,50	-
1824	409240,69	1354519,3	Картометрический метод	2,50	-
1825	409205,07	1354431,86	Картометрический метод	2,50	-
1826	409015,33	1354433,41	Картометрический метод	2,50	-
1827	409016,93	1354330,16	Картометрический метод	2,50	-
1828	409113,47	1354245,64	Картометрический метод	2,50	-
1829	409062,27	1354106,28	Картометрический метод	2,50	-
1830	408959,45	1354052,17	Картометрический метод	2,50	-
1831	408960,4	1354160,13	Картометрический метод	2,50	-
1832	408896,13	1354173,89	Картометрический метод	2,50	-
1833	408801,89	1354071,88	Картометрический метод	2,50	-
1834	408766,74	1354202	Картометрический метод	2,50	-
1835	408841,63	1354397,39	Картометрический метод	2,50	-
1836	408828,02	1354536,61	Картометрический метод	2,50	-
1837	408778,93	1354542,41	Картометрический метод	2,50	-
1838	408681,58	1354508,62	Картометрический метод	2,50	-
1839	408621,96	1354496,93	Картометрический метод	2,50	-
1840	408470,32	1354467,19	Картометрический метод	2,50	-
1841	408391,65	1354625,4	Картометрический метод	2,50	-
1842	408373,28	1354738,13	Картометрический метод	2,50	-
1843	408456,99	1354780,44	Картометрический метод	2,50	-
1844	408471,94	1354788	Картометрический метод	2,50	-
1845	408665,8	1354738,06	Картометрический метод	2,50	-
1846	408783,16	1354705,23	Картометрический метод	2,50	-
1847	408883,57	1354673,77	Картометрический метод	2,50	-
1848	408663,26	1354742,8	Картометрический метод	2,50	-
1849	408462,26	1354790,92	Картометрический метод	2,50	-
1850	408363,38	1354740,43	Картометрический метод	2,50	-
1851	408380,72	1354627,95	Картометрический метод	2,50	-
1852	408394,07	1354589,55	Картометрический метод	2,50	-
1853	408354,45	1354596,41	Картометрический метод	2,50	-
1854	408205,45	1354458,42	Картометрический метод	2,50	-
1855	408151,96	1354407,51	Картометрический метод	2,50	-
1856	408140,11	1354403,03	Картометрический метод	2,50	-
1857	408128,31	1354449,14	Картометрический метод	2,50	-
1858	408225,75	1354546,14	Картометрический метод	2,50	-
1859	408300,87	1354607,73	Картометрический метод	2,50	-
1860	408349,14	1354660,69	Картометрический метод	2,50	-
1861	408358,14	1354698,2	Картометрический метод	2,50	-
1862	408324,66	1354773,16	Картометрический метод	2,50	-
1863	408352,92	1354791,63	Картометрический метод	2,50	-
1864	408327,11	1354816,46	Картометрический метод	2,50	-
1865	408291,07	1354815,77	Картометрический метод	2,50	-
1866	408264,02	1354832,15	Картометрический метод	2,50	-
1867	408232,69	1354886,97	Картометрический метод	2,50	-

Сведения о местоположении границ объекта					
1868	408209,2	1354968,84	Картометрический метод	2,50	-
1869	408163,64	1355032,2	Картометрический метод	2,50	-
1870	408167,2	1355198,09	Картометрический метод	2,50	-
1871	408205,66	1355278,43	Картометрический метод	2,50	-
1872	408246,33	1355197,42	Картометрический метод	2,50	-
1873	408250,94	1355109,87	Картометрический метод	2,50	-
1874	408274,78	1355029,98	Картометрический метод	2,50	-
1875	408309,84	1354992,45	Картометрический метод	2,50	-
1876	408353,91	1354900,35	Картометрический метод	2,50	-
1877	408364,62	1354855,29	Картометрический метод	2,50	-
1878	408420,22	1354819,5	Картометрический метод	2,50	-
1805	408445,97	1354856,4	Картометрический метод	2,50	-
1879	408327,86	1355620,6	Картометрический метод	2,50	-
1880	408251,94	1355575,12	Картометрический метод	2,50	-
1881	408215,36	1355531,86	Картометрический метод	2,50	-
1882	408222,01	1355444,8	Картометрический метод	2,50	-
1883	408212,04	1355405,98	Картометрический метод	2,50	-
1884	408172,67	1355363,39	Картометрический метод	2,50	-
1885	408087,48	1355347,21	Картометрический метод	2,50	-
1886	407983,07	1355349,56	Картометрический метод	2,50	-
1887	407985,73	1355305,42	Картометрический метод	2,50	-
1888	407933,56	1355298,51	Картометрический метод	2,50	-
1889	407917,02	1355345,17	Картометрический метод	2,50	-
1890	407892,43	1355326,62	Картометрический метод	2,50	-
1891	407879,59	1355310,02	Картометрический метод	2,50	-
1892	407835,44	1355507,6	Картометрический метод	2,50	-
1893	407848,58	1355590,97	Картометрический метод	2,50	-
1894	407870,09	1355709,38	Картометрический метод	2,50	-
1895	407881,3	1355771,08	Картометрический метод	2,50	-
1896	407890,42	1355823,24	Картометрический метод	2,50	-
1897	407940,39	1355844,25	Картометрический метод	2,50	-
1898	408017,97	1355852,65	Картометрический метод	2,50	-
1899	408085,01	1355839,77	Картометрический метод	2,50	-
1900	408169,05	1355823,86	Картометрический метод	2,50	-
1901	408181,78	1355833,13	Картометрический метод	2,50	-
1902	408202,06	1355877,36	Картометрический метод	2,50	-
1903	408335,82	1355914,05	Картометрический метод	2,50	-
1904	408327,86	1355697,13	Картометрический метод	2,50	-
1879	408327,86	1355620,6	Картометрический метод	2,50	-
1905	408205,48	1355391,26	Картометрический метод	2,50	-
1906	408205,68	1355391,26	Картометрический метод	2,50	-
1907	408205,68	1355391,06	Картометрический метод	2,50	-
1908	408205,48	1355391,06	Картометрический метод	2,50	-
1905	408205,48	1355391,26	Картометрический метод	2,50	-

Сведения о местоположении границ объекта					
1909	408228,24	1355453,8	Картометрический метод	2,50	-
1910	408228,44	1355453,8	Картометрический метод	2,50	-
1911	408228,44	1355453,6	Картометрический метод	2,50	-
1912	408228,24	1355453,6	Картометрический метод	2,50	-
1909	408228,24	1355453,8	Картометрический метод	2,50	-
1913	408274,66	1355579,8	Картометрический метод	2,50	-
1914	408274,86	1355579,8	Картометрический метод	2,50	-
1915	408274,86	1355579,6	Картометрический метод	2,50	-
1916	408274,66	1355579,6	Картометрический метод	2,50	-
1913	408274,66	1355579,8	Картометрический метод	2,50	-
1917	408478,89	1352385,72	Картометрический метод	2,50	-
1918	408497,21	1352473,32	Картометрический метод	2,50	-
1919	408489,77	1352536,87	Картометрический метод	2,50	-
1920	408489,6	1352572,07	Картометрический метод	2,50	-
1921	408530,97	1352589,6	Картометрический метод	2,50	-
1922	408566,98	1352626,12	Картометрический метод	2,50	-
1923	408623,65	1352657,66	Картометрический метод	2,50	-
1924	408681,44	1352638,76	Картометрический метод	2,50	-
1925	408693,45	1352461,87	Картометрический метод	2,50	-
1926	408712,42	1352426,05	Картометрический метод	2,50	-
1927	408703,75	1352392,61	Картометрический метод	2,50	-
1928	408701,57	1352309,97	Картометрический метод	2,50	-
1929	408692,89	1352294,35	Картометрический метод	2,50	-
1930	408669,97	1352277,49	Картометрический метод	2,50	-
1931	408451,63	1352315,4	Картометрический метод	2,50	-
1917	408478,89	1352385,72	Картометрический метод	2,50	-
1932	408739,88	1352640,96	Картометрический метод	2,50	-
1933	408740,08	1352640,96	Картометрический метод	2,50	-
1934	408740,08	1352640,76	Картометрический метод	2,50	-
1935	408739,88	1352640,76	Картометрический метод	2,50	-
1932	408739,88	1352640,96	Картометрический метод	2,50	-
1936	408864,09	1349090,96	Картометрический метод	2,50	-
1937	409027,93	1349092,95	Картометрический метод	2,50	-
1938	409184,57	1349094,85	Картометрический метод	2,50	-
1939	409239,4	1349095,51	Картометрический метод	2,50	-
1940	409357,34	1349096,94	Картометрический метод	2,50	-
1941	409422,95	1349097,73	Картометрический метод	2,50	-
1942	409555,88	1349010,57	Картометрический метод	2,50	-
1943	409600,53	1348789,98	Картометрический метод	2,50	-
1944	409615,03	1348718,33	Картометрический метод	2,50	-
1945	409608,09	1348615,28	Картометрический метод	2,50	-

Сведения о местоположении границ объекта					
1946	409366,95	1348601,9	Картометрический метод	2,50	-
1947	409357,03	1348601,35	Картометрический метод	2,50	-
1948	409316,77	1348599,42	Картометрический метод	2,50	-
1949	409316,58	1348599,11	Картометрический метод	2,50	-
1950	409316,2	1348599,09	Картометрический метод	2,50	-
1951	409283,85	1348548,28	Картометрический метод	2,50	-
1952	409031,86	1348484,07	Картометрический метод	2,50	-
1953	409031,26	1348492,65	Картометрический метод	2,50	-
1954	409043,64	1348642,82	Картометрический метод	2,50	-
1955	409054	1348768,63	Картометрический метод	2,50	-
1956	409069,67	1348958,8	Картометрический метод	2,50	-
1957	409028,1	1348963,27	Картометрический метод	2,50	-
1958	409005,15	1348965,74	Картометрический метод	2,50	-
1959	408862,08	1348981,12	Картометрический метод	2,50	-
1936	408864,09	1349090,96	Картометрический метод	2,50	-
1960	408989,8	1348405,34	Картометрический метод	2,50	-
1961	408996,11	1348389,02	Картометрический метод	2,50	-
1962	408990,17	1348381,61	Картометрический метод	2,50	-
1963	408976,45	1348372,71	Картометрический метод	2,50	-
1964	408956,05	1348360,1	Картометрический метод	2,50	-
1965	408933,06	1348347,49	Картометрический метод	2,50	-
1966	408909,7	1348337,47	Картометрический метод	2,50	-
1967	408898,57	1348334,51	Картометрический метод	2,50	-
1968	408882,63	1348334,88	Картометрический метод	2,50	-
1969	408858,15	1348335,99	Картометрический метод	2,50	-
1970	408832,56	1348336,73	Картометрический метод	2,50	-
1971	408812,53	1348334,88	Картометрический метод	2,50	-
1972	408797,7	1348330,43	Картометрический метод	2,50	-
1973	408776,19	1348325,61	Картометрический метод	2,50	-
1974	408761,73	1348320,42	Картометрический метод	2,50	-
1975	408742,81	1348318,19	Картометрический метод	2,50	-
1976	408735,59	1348317,74	Картометрический метод	2,50	-
1977	408730,95	1348317,45	Картометрический метод	2,50	-
1978	408731,69	1348290,75	Картометрический метод	2,50	-
1979	408710,92	1348291,49	Картометрический метод	2,50	-
1980	408676,43	1348293,34	Картометрический метод	2,50	-
1981	408640,83	1348313	Картометрический метод	2,50	-
1982	408614,87	1348327,46	Картометрический метод	2,50	-
1983	408598,55	1348350,08	Картометрический метод	2,50	-
1984	408575,19	1348377,9	Картометрический метод	2,50	-
1985	408542,56	1348403,49	Картометрический метод	2,50	-
1986	408487,3	1348456,89	Картометрический метод	2,50	-
1987	408461,71	1348492,86	Картометрический метод	2,50	-
1988	408440,94	1348528,09	Картометрический метод	2,50	-
1989	408434,27	1348559,99	Картометрический метод	2,50	-

Сведения о местоположении границ объекта					
1990	408436,86	1348595,59	Картометрический метод	2,50	-
1991	408441,31	1348640,09	Картометрический метод	2,50	-
1992	408456,55	1348666,7	Картометрический метод	2,50	-
1993	408472,09	1348683,48	Картометрический метод	2,50	-
1994	408482,85	1348698,31	Картометрический метод	2,50	-
1995	408491,38	1348719,08	Картометрический метод	2,50	-
1996	408488,37	1348743,41	Картометрический метод	2,50	-
1997	408503,09	1348783,37	Картометрический метод	2,50	-
1998	408510,66	1348801,78	Картометрический метод	2,50	-
1999	408539,22	1348852,96	Картометрический метод	2,50	-
2000	408584,46	1348932,32	Картометрический метод	2,50	-
2001	408613,76	1348961,62	Картометрический метод	2,50	-
2002	408651,21	1348996,11	Картометрический метод	2,50	-
2003	408667,16	1349029,48	Картометрический метод	2,50	-
2004	408689,04	1349052,48	Картометрический метод	2,50	-
2005	408744,67	1349071,39	Картометрический метод	2,50	-
2006	408777,67	1349081,4	Картометрический метод	2,50	-
2007	408805,86	1349084,37	Картометрический метод	2,50	-
2008	408836,64	1349086,22	Картометрический метод	2,50	-
2009	408861,86	1349085,48	Картометрический метод	2,50	-
2010	408850,28	1349005,16	Картометрический метод	2,50	-
2011	408852,22	1348970,52	Картометрический метод	2,50	-
2012	408891,9	1348795,1	Картометрический метод	2,50	-
2013	408907,1	1348730,21	Картометрический метод	2,50	-
2014	408923,05	1348626,74	Картометрический метод	2,50	-
2015	408928,24	1348600,41	Картометрический метод	2,50	-
2016	408931,21	1348578,53	Картометрический метод	2,50	-
2017	408934,54	1348555,91	Картометрический метод	2,50	-
2018	408941,96	1348539,96	Картометрический метод	2,50	-
2019	408952,35	1348528,83	Картометрический метод	2,50	-
2020	408956,05	1348514,74	Картометрический метод	2,50	-
2021	408960,88	1348493,97	Картометрический метод	2,50	-
2022	408964,21	1348476,17	Картометрический метод	2,50	-
2023	408967,92	1348460,23	Картометрический метод	2,50	-
2024	408974,97	1348440,2	Картометрический метод	2,50	-
2025	408980,53	1348424,25	Картометрический метод	2,50	-
1960	408989,8	1348405,34	Картометрический метод	2,50	-
2026	408470,01	1349522,34	Картометрический метод	2,50	-
2027	408469,81	1349522,34	Картометрический метод	2,50	-
2028	408469,81	1349522,54	Картометрический метод	2,50	-
2029	408470,01	1349522,54	Картометрический метод	2,50	-
2026	408470,01	1349522,34	Картометрический метод	2,50	-
2030	408460,33	1349460,88	Картометрический метод	2,50	-
2031	408460,13	1349460,88	Картометрический метод	2,50	-

Сведения о местоположении границ объекта					
2032	408460,13	1349461,08	Картометрический метод	2,50	-
2033	408460,33	1349461,08	Картометрический метод	2,50	-
2030	408460,33	1349460,88	Картометрический метод	2,50	-
2034	408450,91	1349401,58	Картометрический метод	2,50	-
2035	408450,71	1349401,58	Картометрический метод	2,50	-
2036	408450,71	1349401,78	Картометрический метод	2,50	-
2037	408450,91	1349401,78	Картометрический метод	2,50	-
2034	408450,91	1349401,58	Картометрический метод	2,50	-
2038	408441,61	1349342,82	Картометрический метод	2,50	-
2039	408441,41	1349342,82	Картометрический метод	2,50	-
2040	408441,41	1349343,02	Картометрический метод	2,50	-
2041	408441,61	1349343,02	Картометрический метод	2,50	-
2038	408441,61	1349342,82	Картометрический метод	2,50	-
2042	409055,95	1350409,49	Картометрический метод	2,50	-
2043	409054,19	1350424,05	Картометрический метод	2,50	-
2044	409854,41	1350554,34	Картометрический метод	2,50	-
2045	409890,39	1350591,92	Картометрический метод	2,50	-
2046	409915,71	1350661,92	Картометрический метод	2,50	-
2047	409962,02	1350626,28	Картометрический метод	2,50	-
2048	409983,29	1350603,99	Картометрический метод	2,50	-
2049	409964,55	1350599,67	Картометрический метод	2,50	-
2050	409946,54	1350580,93	Картометрический метод	2,50	-
2051	409924,93	1350555,71	Картометрический метод	2,50	-
2052	409893,22	1350537,7	Картометрический метод	2,50	-
2053	409663,02	1350502,04	Картометрический метод	2,50	-
2054	409453,34	1350471,05	Картометрический метод	2,50	-
2055	409056,37	1350405,54	Картометрический метод	2,50	-
2042	409055,95	1350409,49	Картометрический метод	2,50	-
2056	409900,92	1351319,98	Картометрический метод	2,50	-
2057	409807,69	1352282,84	Картометрический метод	2,50	-
2058	409775,56	1352658,4	Картометрический метод	2,50	-
2059	409735,53	1352935,46	Картометрический метод	2,50	-
2060	409750,24	1352939,03	Картометрический метод	2,50	-
2061	409787,91	1352660,43	Картометрический метод	2,50	-
2062	409824,88	1352286,34	Картометрический метод	2,50	-
2063	409971,81	1350774,91	Картометрический метод	2,50	-
2064	409984,44	1350626,18	Картометрический метод	2,50	-
2065	409959,75	1350652,06	Картометрический метод	2,50	-
2056	409900,92	1351319,98	Картометрический метод	2,50	-
2066	409938,01	1354901,42	Картометрический метод	2,50	-

Сведения о местоположении границ объекта					
2067	409739,37	1354637,96	Картометрический метод	2,50	-
2068	409496,32	1354306,28	Картометрический метод	2,50	-
2069	409485,17	1354315,71	Картометрический метод	2,50	-
2070	409732,41	1354654,75	Картометрический метод	2,50	-
2071	409936,81	1354929,36	Картометрический метод	2,50	-
2072	409987,69	1354943,65	Картометрический метод	2,50	-
2073	409987,29	1354926,02	Картометрический метод	2,50	-
2066	409938,01	1354901,42	Картометрический метод	2,50	-
2074	409447,85	1353634,16	Картометрический метод	2,50	-
2075	409449,37	1353634,25	Картометрический метод	2,50	-
2076	409442,19	1353669,51	Картометрический метод	2,50	-
2077	409443,66	1353665,04	Картометрический метод	2,50	-
2078	409453,71	1353634,5	Картометрический метод	2,50	-
2075	409449,37	1353634,25	Картометрический метод	2,50	-
2079	409449,37	1353634,25	Картометрический метод	2,50	-
2074	409447,85	1353634,16	Картометрический метод	2,50	-
2080	409326,77	1353627,23	Картометрический метод	2,50	-
2081	409254,97	1353664,09	Картометрический метод	2,50	-
2082	409224	1353702,91	Картометрический метод	2,50	-
2083	409206,77	1353724,51	Картометрический метод	2,50	-
2084	409184,2	1353783,13	Картометрический метод	2,50	-
2085	409183,93	1353866,31	Картометрический метод	2,50	-
2086	409183,95	1353866,53	Картометрический метод	2,50	-
2087	409211,94	1353933,97	Картометрический метод	2,50	-
2088	409259,47	1354048,47	Картометрический метод	2,50	-
2089	409402,87	1354049,18	Картометрический метод	2,50	-
2090	409426,24	1354043,48	Картометрический метод	2,50	-
2091	409503,7	1354024,57	Картометрический метод	2,50	-
2092	409518,39	1354026,96	Картометрический метод	2,50	-
2093	409580,21	1354037,02	Картометрический метод	2,50	-
2094	409635,78	1354084,26	Картометрический метод	2,50	-
2095	409683,23	1354097,05	Картометрический метод	2,50	-
2096	409688,38	1354091,39	Картометрический метод	2,50	-
2097	409675,26	1354087,33	Картометрический метод	2,50	-
2098	409738,11	1354015,38	Картометрический метод	2,50	-
2099	409844,51	1353823,01	Картометрический метод	2,50	-
2100	409739,17	1353734,98	Картометрический метод	2,50	-
2101	409640,55	1353723,86	Картометрический метод	2,50	-
2102	409597,33	1353852,68	Картометрический метод	2,50	-
2103	409501,45	1353829,87	Картометрический метод	2,50	-
2104	409419,03	1353810,27	Картометрический метод	2,50	-
2105	409392,1	1353804,57	Картометрический метод	2,50	-
2074	409447,85	1353634,16	Картометрический метод	2,50	-
2106	409531,59	1352974,07	Картометрический метод	2,50	-


Сведения о местоположении границ объекта					
2107	409532,57	1352973,81	Картометрический метод	2,50	-
2108	409303,56	1352953,83	Картометрический метод	2,50	-
2109	409262,99	1352974,8	Картометрический метод	2,50	-
2110	409205,9	1353004,31	Картометрический метод	2,50	-
2111	409218,63	1353041,74	Картометрический метод	2,50	-
2112	409221,69	1353064,4	Картометрический метод	2,50	-
2113	409216,83	1353091,17	Картометрический метод	2,50	-
2114	409192,04	1353139,04	Картометрический метод	2,50	-
2115	409159,31	1353206,71	Картометрический метод	2,50	-
2116	409142,38	1353246,06	Картометрический метод	2,50	-
2117	409133,82	1353263,48	Картометрический метод	2,50	-
2118	409105,28	1353299	Картометрический метод	2,50	-
2119	409085,19	1353320,99	Картометрический метод	2,50	-
2120	409040,48	1353349,57	Картометрический метод	2,50	-
2121	409034,22	1353362,77	Картометрический метод	2,50	-
2122	408921,27	1353658,8	Картометрический метод	2,50	-
2123	408976,17	1353711,96	Картометрический метод	2,50	-
2124	409192,79	1353317,5	Картометрический метод	2,50	-
2125	409340,18	1353289,93	Картометрический метод	2,50	-
2126	409472,65	1353121,62	Картометрический метод	2,50	-
2106	409531,59	1352974,07	Картометрический метод	2,50	-
2127	409713,48	1350778,57	Картометрический метод	2,50	-
2128	409755,99	1350831,57	Картометрический метод	2,50	-
2129	409793,19	1350829,69	Картометрический метод	2,50	-
2130	409831,92	1350768,4	Картометрический метод	2,50	-
2131	409868,71	1350673,01	Картометрический метод	2,50	-
2132	409876,71	1350628,56	Картометрический метод	2,50	-
2133	409858,31	1350590,58	Картометрический метод	2,50	-
2134	409821,11	1350592,45	Картометрический метод	2,50	-
2135	409773,81	1350604,94	Картометрический метод	2,50	-
2136	409753,77	1350634,45	Картометрический метод	2,50	-
2137	409756,92	1350684,19	Картометрический метод	2,50	-
2138	409713,87	1350749,5	Картометрический метод	2,50	-
2127	409713,48	1350778,57	Картометрический метод	2,50	-
2139	408603,04	1355614,08	Картометрический метод	2,50	-
2140	408558,75	1355635,61	Картометрический метод	2,50	-
2141	408574,77	1355688,68	Картометрический метод	2,50	-
2142	408625,19	1355779,04	Картометрический метод	2,50	-
2143	408597,61	1355797,7	Картометрический метод	2,50	-
2144	408615,58	1355856,1	Картометрический метод	2,50	-
2145	408659,01	1355894,75	Картометрический метод	2,50	-
2146	408713,61	1355909,65	Картометрический метод	2,50	-
2147	408756,58	1355959,34	Картометрический метод	2,50	-
2148	408830,81	1356005,14	Картометрический метод	2,50	-

Сведения о местоположении границ объекта					
2149	408890,06	1356085,54	Картометрический метод	2,50	-
2150	408901,27	1356033,1	Картометрический метод	2,50	-
2151	408893,17	1355969,36	Картометрический метод	2,50	-
2152	408806,54	1355902,32	Картометрический метод	2,50	-
2153	408869,58	1355839,86	Картометрический метод	2,50	-
2154	408867,25	1355803,91	Картометрический метод	2,50	-
2155	408871,41	1355762,67	Картометрический метод	2,50	-
2156	408853,92	1355674,17	Картометрический метод	2,50	-
2157	408873,62	1355639,17	Картометрический метод	2,50	-
2158	408865,9	1355592,33	Картометрический метод	2,50	-
2159	408846,21	1355569,87	Картометрический метод	2,50	-
2160	408818,47	1355550,45	Картометрический метод	2,50	-
2161	408816,61	1355629,85	Картометрический метод	2,50	-
2139	408603,04	1355614,08	Картометрический метод	2,50	-
2162	408963,78	1356696,63	Картометрический метод	2,50	-
2163	408965,24	1356692,13	Картометрический метод	2,50	-
2164	408965,06	1356692,07	Картометрический метод	2,50	-
2165	408963,59	1356696,56	Картометрический метод	2,50	-
2162	408963,78	1356696,63	Картометрический метод	2,50	-
2166	408431,59	1349280,42	Картометрический метод	2,50	-
2167	408431,39	1349280,42	Картометрический метод	2,50	-
2168	408431,39	1349280,62	Картометрический метод	2,50	-
2169	408431,59	1349280,62	Картометрический метод	2,50	-
2166	408431,59	1349280,42	Картометрический метод	2,50	-
2170	408335,6	1348568,56	Картометрический метод	2,50	-
2171	408320,82	1348598,2	Картометрический метод	2,50	-
2172	408325,74	1348611,98	Картометрический метод	2,50	-
2173	408372,11	1348615,58	Картометрический метод	2,50	-
2174	408415,6	1348628,5	Картометрический метод	2,50	-
2175	408427,13	1348591,2	Картометрический метод	2,50	-
2176	408421,91	1348563,54	Картометрический метод	2,50	-
2177	408393,91	1348553,36	Картометрический метод	2,50	-
2170	408335,6	1348568,56	Картометрический метод	2,50	-
2178	408422,2	1349221,62	Картометрический метод	2,50	-
2179	408422	1349221,62	Картометрический метод	2,50	-
2180	408422	1349221,82	Картометрический метод	2,50	-
2181	408422,2	1349221,82	Картометрический метод	2,50	-
2178	408422,2	1349221,62	Картометрический метод	2,50	-
2182	408412,01	1349158,74	Картометрический метод	2,50	-
2183	408411,81	1349158,74	Картометрический метод	2,50	-
2184	408411,81	1349158,94	Картометрический метод	2,50	-

Сведения о местоположении границ объекта					
2185	408412,01	1349158,94	Картометрический метод	2,50	-
2182	408412,01	1349158,74	Картометрический метод	2,50	-
2186	408409,34	1349189,15	Картометрический метод	2,50	-
2187	408397,05	1349118,42	Картометрический метод	2,50	-
2188	408389,89	1349076,73	Картометрический метод	2,50	-
2189	408379,21	1349013,55	Картометрический метод	2,50	-
2190	408292,87	1348558,81	Картометрический метод	2,50	-
2191	408274,91	1348566,13	Картометрический метод	2,50	-
2192	408360,05	1349028,77	Картометрический метод	2,50	-
2193	408376,35	1349122	Картометрический метод	2,50	-
2194	408388,64	1349192,68	Картометрический метод	2,50	-
2195	408390,55	1349204,12	Картометрический метод	2,50	-
2196	408411,39	1349201,38	Картометрический метод	2,50	-
2186	408409,34	1349189,15	Картометрический метод	2,50	-
2197	408395,98	1349024,75	Картометрический метод	2,50	-
2198	408398,55	1349023,67	Картометрический метод	2,50	-
2199	408398,48	1349023,49	Картометрический метод	2,50	-
2200	408395,91	1349024,56	Картометрический метод	2,50	-
2197	408395,98	1349024,75	Картометрический метод	2,50	-
2201	407655,82	1349806,75	Картометрический метод	2,50	-
2202	407650,46	1349872,33	Картометрический метод	2,50	-
2203	407685,03	1349960,52	Картометрический метод	2,50	-
2204	407720,36	1350083,6	Картометрический метод	2,50	-
2205	407752,75	1350123,41	Картометрический метод	2,50	-
2206	407754,09	1350085,79	Картометрический метод	2,50	-
2201	407655,82	1349806,75	Картометрический метод	2,50	-
2207	407398,19	1351946,99	Картометрический метод	2,50	-
2208	407370,27	1351969,68	Картометрический метод	2,50	-
2209	407359,32	1352072,9	Картометрический метод	2,50	-
2210	407333,19	1352231,94	Картометрический метод	2,50	-
2211	407352,97	1352245,23	Картометрический метод	2,50	-
2207	407398,19	1351946,99	Картометрический метод	2,50	-
2212	408367,07	1353363,48	Картометрический метод	2,50	-
2213	408320,81	1353316,38	Картометрический метод	2,50	-
2214	408310,17	1353310,95	Картометрический метод	2,50	-
2215	408379,11	1353380,96	Картометрический метод	2,50	-
2216	408384,23	1353390,24	Картометрический метод	2,50	-
2217	408383,92	1353380,64	Картометрический метод	2,50	-
2212	408367,07	1353363,48	Картометрический метод	2,50	-
2218	407743,48	1354272,89	Картометрический метод	2,50	-

Сведения о местоположении границ объекта					
2219	407742,5	1354272,51	Картометрический метод	2,50	-
2220	407744,45	1354274,26	Картометрический метод	2,50	-
2218	407743,48	1354272,89	Картометрический метод	2,50	-
ЗУ1(4)					
2221	408442,84	1353417,41	Картометрический метод	2,50	-
2222	408442,91	1353417,22	Картометрический метод	2,50	-
2223	408440,57	1353412,21	Картометрический метод	2,50	-
2224	408440,4	1353412,11	Картометрический метод	2,50	-
2225	408438,74	1353415,9	Картометрический метод	2,50	-
2221	408442,84	1353417,41	Картометрический метод	2,50	-
ЗУ1(5)					
2226	407312,17	1352645,86	Картометрический метод	2,50	-
2227	407330,78	1352640,75	Картометрический метод	2,50	-
2228	407356,02	1352642,37	Картометрический метод	2,50	-
2229	407366,69	1352630,07	Картометрический метод	2,50	-
2230	407400,51	1352671,53	Картометрический метод	2,50	-
2231	407401,85	1352706,05	Картометрический метод	2,50	-
2232	407387,63	1352706,92	Картометрический метод	2,50	-
2233	407373,13	1352743,44	Картометрический метод	2,50	-
2234	407372,09	1352770,33	Картометрический метод	2,50	-
2235	407388,63	1352798,48	Картометрический метод	2,50	-
2236	407409,89	1352817,74	Картометрический метод	2,50	-
2237	407431,31	1352820	Картометрический метод	2,50	-
2238	407450,96	1352816,81	Картометрический метод	2,50	-
2239	407473,43	1352801,82	Картометрический метод	2,50	-
2240	407519,09	1352770,39	Картометрический метод	2,50	-
2241	407548,08	1352751,55	Картометрический метод	2,50	-
2242	407583,51	1352743,62	Картометрический метод	2,50	-
2243	407624,21	1352750,38	Картометрический метод	2,50	-
2244	407646,49	1352766,33	Картометрический метод	2,50	-
2245	407676,44	1352829,81	Картометрический метод	2,50	-
2246	407696,54	1352870,49	Картометрический метод	2,50	-
2247	407818,38	1352856,23	Картометрический метод	2,50	-
697	407818,61	1352857,75	Картометрический метод	2,50	-
2248	407691,98	1352871,2	Картометрический метод	2,50	-
2249	407682,78	1352872,18	Картометрический метод	2,50	-
2250	407682,89	1352872,45	Картометрический метод	2,50	-
2251	407674,56	1352873,89	Картометрический метод	2,50	-
2252	407622,06	1352894,86	Картометрический метод	2,50	-
2253	407502,63	1352943,97	Картометрический метод	2,50	-
2254	407350,32	1352817,96	Картометрический метод	2,50	-
2255	407401,39	1352931,08	Картометрический метод	2,50	-
2256	407430,24	1352995	Картометрический метод	2,50	-
2257	407530,21	1353070,43	Картометрический метод	2,50	-
2258	407542,88	1353079,98	Картометрический метод	2,50	-
2259	407589,63	1353115,25	Картометрический метод	2,50	-

Сведения о местоположении границ объекта					
2260	407696,42	1353016,16	Картометрический метод	2,50	-
2261	407587,93	1353118,59	Картометрический метод	2,50	-
2262	407429,85	1352998,36	Картометрический метод	2,50	-
2263	407344,93	1352810,6	Картометрический метод	2,50	-
2226	407312,17	1352645,86	Картометрический метод	2,50	-
ЗУ1(6)					
2264	407382,31	1354636,73	Картометрический метод	2,50	-
2265	407390,98	1354668,53	Картометрический метод	2,50	-
2266	407358,05	1354677,58	Картометрический метод	2,50	-
2267	407347,65	1354639,45	Картометрический метод	2,50	-
2268	407288,37	1354656,95	Картометрический метод	2,50	-
2269	407287,97	1354639,72	Картометрический метод	2,50	-
2264	407382,31	1354636,73	Картометрический метод	2,50	-
ЗУ1(7)					
2270	407195,5	1354642,64	Картометрический метод	2,50	-
2271	407198,85	1354669,8	Картометрический метод	2,50	-
2272	407177,31	1354673,22	Картометрический метод	2,50	-
2273	407170,87	1354643,42	Картометрический метод	2,50	-
2270	407195,5	1354642,64	Картометрический метод	2,50	-



ОПИСАНИЕ МЕСТОПОЛОЖЕНИЯ ГРАНИЦ

4.4 Производственная зона сельскохозяйственных предприятий
(наименование объекта местоположение границ, которого описано (далее - объект))

Раздел 1

Сведения об объекте		
№ п/п	Характеристики объекта	Описание характеристик
1	2	3
1	Местоположение объекта	Российская Федерация, Рязанская область, р-н Старожиловский, с/п Истьянское
2	Площадь объекта \pm величина погрешности определения площади ($P \pm \Delta P$)	1506249 кв.м. \pm 833 кв.м.
3	Иные характеристики объекта	

Раздел 2

Сведения о местоположении границ объекта					
1. Система координат: МСК-62					
2. Сведения о характерных точках границ объекта					
Обозначение характерных точек границ	Координаты, м		Метод определения координат характерной точки	Средняя квадратическая погрешность положения характерной точки (M _t), м	Описание обозначения точки на местности (при наличии)
	X	Y			
1	2	3	4	5	6
			ЗУ1(1)		
1	408251,66	1352089,97	Картометрический метод	2,50	-
2	408275,2	1352109,97	Картометрический метод	2,50	-
3	408319,44	1352138,28	Картометрический метод	2,50	-
4	408357,87	1352158,35	Картометрический метод	2,50	-
5	408390,88	1352180,98	Картометрический метод	2,50	-
6	408406,45	1352195,07	Картометрический метод	2,50	-
7	408420,04	1352214,19	Картометрический метод	2,50	-
8	408422,46	1352247,59	Картометрический метод	2,50	-
9	408435,74	1352301,58	Картометрический метод	2,50	-
10	408477,45	1352424,57	Картометрический метод	2,50	-
11	408486,69	1352468,78	Картометрический метод	2,50	-
12	408483,75	1352507,78	Картометрический метод	2,50	-
13	408464,5	1352552,64	Картометрический метод	2,50	-
14	408446,81	1352569,49	Картометрический метод	2,50	-
15	408420,99	1352542,65	Картометрический метод	2,50	-
16	408396,25	1352538,83	Картометрический метод	2,50	-
17	408344,08	1352557,55	Картометрический метод	2,50	-
18	408259,96	1352592,35	Картометрический метод	2,50	-
19	408241,91	1352617,44	Картометрический метод	2,50	-
20	408243,01	1352642,09	Картометрический метод	2,50	-
21	408256,59	1352660,42	Картометрический метод	2,50	-
22	408290,06	1352687,09	Картометрический метод	2,50	-
23	408313,76	1352716,72	Картометрический метод	2,50	-
24	408321,52	1352744,51	Картометрический метод	2,50	-
25	408308,26	1352764,01	Картометрический метод	2,50	-
26	408270,76	1352776,91	Картометрический метод	2,50	-
27	408250,44	1352774,63	Картометрический метод	2,50	-


Сведения о местоположении границ объекта					
28	408225,89	1352755,45	Картометрический метод	2,50	-
29	408200,6	1352751,63	Картометрический метод	2,50	-
30	408166,8	1352758,98	Картометрический метод	2,50	-
31	408082,28	1352800,37	Картометрический метод	2,50	-
32	408061	1352804,14	Картометрический метод	2,50	-
33	408022,96	1352794,03	Картометрический метод	2,50	-
34	407968,76	1352795,79	Картометрический метод	2,50	-
35	407947,27	1352790,25	Картометрический метод	2,50	-
36	407938,17	1352775,65	Картометрический метод	2,50	-
37	407940,08	1352739,41	Картометрический метод	2,50	-
38	407954,45	1352696,87	Картометрический метод	2,50	-
39	407972,7	1352672,31	Картометрический метод	2,50	-
40	407988,31	1352644,55	Картометрический метод	2,50	-
41	407985,14	1352625,97	Картометрический метод	2,50	-
42	407974,24	1352604,28	Картометрический метод	2,50	-
43	407964,43	1352582,57	Картометрический метод	2,50	-
44	407946,7	1352573,65	Картометрический метод	2,50	-
45	407907,13	1352568,51	Картометрический метод	2,50	-
46	407860,05	1352570,12	Картометрический метод	2,50	-
47	407828,43	1352595,63	Картометрический метод	2,50	-
48	407813,06	1352616,23	Картометрический метод	2,50	-
49	407799,52	1352654,3	Картометрический метод	2,50	-
50	407784,22	1352703,99	Картометрический метод	2,50	-
51	407759,14	1352780,79	Картометрический метод	2,50	-
52	407760,72	1352802,14	Картометрический метод	2,50	-
53	407772,44	1352811,74	Картометрический метод	2,50	-
54	407805,08	1352825,27	Картометрический метод	2,50	-
55	407815,79	1352838,73	Картометрический метод	2,50	-
56	407818,38	1352856,23	Картометрический метод	2,50	-
57	407696,54	1352870,49	Картометрический метод	2,50	-
58	407676,44	1352829,81	Картометрический метод	2,50	-
59	407646,49	1352766,33	Картометрический метод	2,50	-
60	407624,21	1352750,38	Картометрический метод	2,50	-
61	407583,51	1352743,62	Картометрический метод	2,50	-
62	407548,08	1352751,55	Картометрический метод	2,50	-
63	407519,09	1352770,39	Картометрический метод	2,50	-
64	407473,43	1352801,82	Картометрический метод	2,50	-
65	407450,96	1352816,81	Картометрический метод	2,50	-
66	407431,31	1352820	Картометрический метод	2,50	-
67	407409,89	1352817,74	Картометрический метод	2,50	-
68	407388,63	1352798,48	Картометрический метод	2,50	-
69	407372,09	1352770,33	Картометрический метод	2,50	-
70	407373,13	1352743,44	Картометрический метод	2,50	-
71	407387,63	1352706,92	Картометрический метод	2,50	-
72	407401,85	1352706,05	Картометрический метод	2,50	-
73	407400,51	1352671,53	Картометрический метод	2,50	-
74	407366,69	1352630,07	Картометрический метод	2,50	-

Сведения о местоположении границ объекта					
75	407356,02	1352642,37	Картометрический метод	2,50	-
76	407330,78	1352640,75	Картометрический метод	2,50	-
77	407312,17	1352645,86	Картометрический метод	2,50	-
78	407292,77	1352548,3	Картометрический метод	2,50	-
79	407291,23	1352540,57	Картометрический метод	2,50	-
80	407309,67	1352546,12	Картометрический метод	2,50	-
81	407338,84	1352531,71	Картометрический метод	2,50	-
82	407347,54	1352546,17	Картометрический метод	2,50	-
83	407335,19	1352581,59	Картометрический метод	2,50	-
84	407340,47	1352593,15	Картометрический метод	2,50	-
85	407363,83	1352609,24	Картометрический метод	2,50	-
86	407380,75	1352612,15	Картометрический метод	2,50	-
87	407389,97	1352590,73	Картометрический метод	2,50	-
88	407396,54	1352589,24	Картометрический метод	2,50	-
89	407479,39	1352617,19	Картометрический метод	2,50	-
90	407503,13	1352687,46	Картометрический метод	2,50	-
91	407499,39	1352737,54	Картометрический метод	2,50	-
92	407510,65	1352743,65	Картометрический метод	2,50	-
93	407552,55	1352723,39	Картометрический метод	2,50	-
94	407646,67	1352704,15	Картометрический метод	2,50	-
95	407673,93	1352693,39	Картометрический метод	2,50	-
96	407686,02	1352700,44	Картометрический метод	2,50	-
97	407682,19	1352718,34	Картометрический метод	2,50	-
98	407684,35	1352726,21	Картометрический метод	2,50	-
99	407711,26	1352750,96	Картометрический метод	2,50	-
100	407730,06	1352755,65	Картометрический метод	2,50	-
101	407741,05	1352749,42	Картометрический метод	2,50	-
102	407816,29	1352535,52	Картометрический метод	2,50	-
103	407900,93	1352516,22	Картометрический метод	2,50	-
104	408019,08	1352550,73	Картометрический метод	2,50	-
105	408035,74	1352589,46	Картометрический метод	2,50	-
106	408044,51	1352598,15	Картометрический метод	2,50	-
107	408059,27	1352599,16	Картометрический метод	2,50	-
108	408091,2	1352556,13	Картометрический метод	2,50	-
109	408094,53	1352557,7	Картометрический метод	2,50	-
110	408117,15	1352516,61	Картометрический метод	2,50	-
111	408102,08	1352519	Картометрический метод	2,50	-
112	408174,04	1352345,33	Картометрический метод	2,50	-
113	408198,42	1352285,55	Картометрический метод	2,50	-
114	408224,35	1352197,77	Картометрический метод	2,50	-
1	408251,66	1352089,97	Картометрический метод	2,50	-
ЗУ1(2)					
115	408669,97	1352277,49	Картометрический метод	2,50	-
116	408692,89	1352294,35	Картометрический метод	2,50	-
117	408701,57	1352309,97	Картометрический метод	2,50	-
118	408703,75	1352392,61	Картометрический метод	2,50	-

Сведения о местоположении границ объекта					
119	408712,42	1352426,05	Картометрический метод	2,50	-
120	408693,45	1352461,87	Картометрический метод	2,50	-
121	408681,44	1352638,76	Картометрический метод	2,50	-
122	408623,65	1352657,66	Картометрический метод	2,50	-
123	408566,98	1352626,12	Картометрический метод	2,50	-
124	408530,97	1352589,6	Картометрический метод	2,50	-
125	408489,6	1352572,07	Картометрический метод	2,50	-
126	408489,77	1352536,87	Картометрический метод	2,50	-
127	408497,21	1352473,32	Картометрический метод	2,50	-
128	408478,89	1352385,72	Картометрический метод	2,50	-
129	408451,63	1352315,4	Картометрический метод	2,50	-
115	408669,97	1352277,49	Картометрический метод	2,50	-
ЗУ1(3)					
130	407979,35	1351229,55	Картометрический метод	2,50	-
131	407968,11	1351245,69	Картометрический метод	2,50	-
132	407959,95	1351264,97	Картометрический метод	2,50	-
133	407947,34	1351287,6	Картометрический метод	2,50	-
134	407925,83	1351320,6	Картометрический метод	2,50	-
135	407901,35	1351351,38	Картометрический метод	2,50	-
136	407887,45	1351348,98	Картометрический метод	2,50	-
137	407866,72	1351303,13	Картометрический метод	2,50	-
138	407823,74	1351254,37	Картометрический метод	2,50	-
139	407786,96	1351181,13	Картометрический метод	2,50	-
140	407784,89	1351137,26	Картометрический метод	2,50	-
141	407805,59	1351105,27	Картометрический метод	2,50	-
142	407841,62	1351100,25	Картометрический метод	2,50	-
143	407910,73	1351064,68	Картометрический метод	2,50	-
144	407934,26	1351059,13	Картометрический метод	2,50	-
145	407937,76	1351082,27	Картометрический метод	2,50	-
146	407961,02	1351135,09	Картометрический метод	2,50	-
147	407971,93	1351179,11	Картометрический метод	2,50	-
148	407976,01	1351192,46	Картометрический метод	2,50	-
149	407978,98	1351206,55	Картометрический метод	2,50	-
150	407980,46	1351218,79	Картометрический метод	2,50	-
130	407979,35	1351229,55	Картометрический метод	2,50	-
151	407967,69	1351221,76	Картометрический метод	2,50	-
152	407967,63	1351221,95	Картометрический метод	2,50	-
153	407972,02	1351223,4	Картометрический метод	2,50	-
154	407972,08	1351223,21	Картометрический метод	2,50	-
151	407967,69	1351221,76	Картометрический метод	2,50	-
155	407962,43	1351220,52	Картометрический метод	2,50	-
156	407962,12	1351221,47	Картометрический метод	2,50	-
157	407963,08	1351221,78	Картометрический метод	2,50	-
158	407963,38	1351220,83	Картометрический метод	2,50	-

Сведения о местоположении границ объекта					
155	407962,43	1351220,52	Картометрический метод	2,50	-
ЗУ1(4)					
159	409501,09	1354367,13	Картометрический метод	2,50	-
160	409729,95	1354692,09	Картометрический метод	2,50	-
161	409963,32	1355023,45	Картометрический метод	2,50	-
162	409957,14	1355051,57	Картометрический метод	2,50	-
163	409942,81	1355072,65	Картометрический метод	2,50	-
164	409592,23	1355312,06	Картометрический метод	2,50	-
165	409108,99	1355615,39	Картометрический метод	2,50	-
166	408974,33	1355699,92	Картометрический метод	2,50	-
167	408871,68	1355588,51	Картометрический метод	2,50	-
168	408850,58	1355564,02	Картометрический метод	2,50	-
169	408823,49	1355545,19	Картометрический метод	2,50	-
170	408799,09	1355535,46	Картометрический метод	2,50	-
171	408636,07	1355509,77	Картометрический метод	2,50	-
172	408624,12	1355507,89	Картометрический метод	2,50	-
173	408600,07	1355417,96	Картометрический метод	2,50	-
174	408678,02	1355397,84	Картометрический метод	2,50	-
175	408733,46	1355387,04	Картометрический метод	2,50	-
176	408766,38	1355380,44	Картометрический метод	2,50	-
177	408769,49	1355358,55	Картометрический метод	2,50	-
178	408760,38	1355340,99	Картометрический метод	2,50	-
179	408735,06	1355317,45	Картометрический метод	2,50	-
180	408718,74	1355312,76	Картометрический метод	2,50	-
181	408692,19	1355316,17	Картометрический метод	2,50	-
182	408667,61	1355300,11	Картометрический метод	2,50	-
183	408667,39	1355284,19	Картометрический метод	2,50	-
184	408624,33	1355259,44	Картометрический метод	2,50	-
185	408550,9	1355255,84	Картометрический метод	2,50	-
186	408502,22	1355193,96	Картометрический метод	2,50	-
187	408491,53	1355167,69	Картометрический метод	2,50	-
188	408491	1355158,01	Картометрический метод	2,50	-
189	408506,89	1355133,04	Картометрический метод	2,50	-
190	409187,23	1354699,24	Картометрический метод	2,50	-
191	409289,84	1354597,86	Картометрический метод	2,50	-
159	409501,09	1354367,13	Картометрический метод	2,50	-
ЗУ1(5)					
192	408335,82	1355914,05	Картометрический метод	2,50	-
193	408202,06	1355877,36	Картометрический метод	2,50	-
194	408181,78	1355833,13	Картометрический метод	2,50	-
195	408169,05	1355823,86	Картометрический метод	2,50	-
196	408085,01	1355839,77	Картометрический метод	2,50	-
197	408017,97	1355852,65	Картометрический метод	2,50	-
198	407940,39	1355844,25	Картометрический метод	2,50	-
199	407890,42	1355823,24	Картометрический метод	2,50	-

Сведения о местоположении границ объекта					
200	407881,3	1355771,08	Картометрический метод	2,50	-
201	407870,09	1355709,38	Картометрический метод	2,50	-
202	407848,58	1355590,97	Картометрический метод	2,50	-
203	407835,44	1355507,6	Картометрический метод	2,50	-
204	407879,59	1355310,02	Картометрический метод	2,50	-
205	407892,43	1355326,62	Картометрический метод	2,50	-
206	407917,02	1355345,17	Картометрический метод	2,50	-
207	407933,56	1355298,51	Картометрический метод	2,50	-
208	407985,73	1355305,42	Картометрический метод	2,50	-
209	407983,07	1355349,56	Картометрический метод	2,50	-
210	408087,48	1355347,21	Картометрический метод	2,50	-
211	408172,67	1355363,39	Картометрический метод	2,50	-
212	408212,04	1355405,98	Картометрический метод	2,50	-
213	408222,01	1355444,8	Картометрический метод	2,50	-
214	408215,36	1355531,86	Картометрический метод	2,50	-
215	408251,94	1355575,12	Картометрический метод	2,50	-
216	408327,86	1355620,6	Картометрический метод	2,50	-
217	408327,86	1355697,13	Картометрический метод	2,50	-
192	408335,82	1355914,05	Картометрический метод	2,50	-
218	408303,29	1355648,22	Картометрический метод	2,50	-
219	408295,66	1355649,84	Картометрический метод	2,50	-
220	408297,19	1355657,08	Картометрический метод	2,50	-
221	408304,82	1355655,46	Картометрический метод	2,50	-
218	408303,29	1355648,22	Картометрический метод	2,50	-
222	408293,84	1355631,38	Картометрический метод	2,50	-
223	408293,64	1355631,43	Картометрический метод	2,50	-
224	408294,81	1355635,14	Картометрический метод	2,50	-
225	408295	1355635,07	Картометрический метод	2,50	-
222	408293,84	1355631,38	Картометрический метод	2,50	-



ОПИСАНИЕ МЕСТОПОЛОЖЕНИЯ ГРАНИЦ

5.3 Зона лесов

(наименование объекта местоположение границ, которого описано (далее - объект))

Раздел 1

Сведения об объекте

№ п/п	Характеристики объекта	Описание характеристик
1	2	3
1	Местоположение объекта	Российская Федерация, Рязанская область, р-н Старожиловский, с/п Истьянское
2	Площадь объекта ± величина погрешности определения площади (P ± Дельта P)	2881185кв.м. ± 3306кв.м.

Раздел 2

Сведения о местоположении границ объекта					
1. Система координат: МСК-62					
2. Сведения о характерных точках границ объекта					
Обозначение характерных точек границ	Координаты, м		Метод определения координат характерной точки	Средняя квадратическая погрешность положения характерной точки (M _t), м	Описание обозначения точки на местности (при наличии)
	X	Y			
1	2	3	4	5	6
ЗУ1(1)					
1	409031,86	1348484,07	Картометрический метод	2,50	-
2	409283,85	1348548,28	Картометрический метод	2,50	-
3	409316,2	1348599,09	Картометрический метод	2,50	-
4	409316,58	1348599,11	Картометрический метод	2,50	-
5	409316,77	1348599,42	Картометрический метод	2,50	-
6	409357,03	1348601,35	Картометрический метод	2,50	-
7	409366,95	1348601,9	Картометрический метод	2,50	-
8	409608,09	1348615,28	Картометрический метод	2,50	-
9	409615,03	1348718,33	Картометрический метод	2,50	-
10	409600,53	1348789,98	Картометрический метод	2,50	-
11	409555,88	1349010,57	Картометрический метод	2,50	-
12	409422,95	1349097,73	Картометрический метод	2,50	-
13	409357,34	1349096,94	Картометрический метод	2,50	-
14	409239,4	1349095,51	Картометрический метод	2,50	-
15	409184,57	1349094,85	Картометрический метод	2,50	-
16	409027,93	1349092,95	Картометрический метод	2,50	-
17	408864,09	1349090,96	Картометрический метод	2,50	-
18	408862,08	1348981,12	Картометрический метод	2,50	-
19	409005,15	1348965,74	Картометрический метод	2,50	-
20	409028,1	1348963,27	Картометрический метод	2,50	-
21	409069,67	1348958,8	Картометрический метод	2,50	-
22	409054	1348768,63	Картометрический метод	2,50	-
23	409043,64	1348642,82	Картометрический метод	2,50	-
24	409031,26	1348492,65	Картометрический метод	2,50	-
1	409031,86	1348484,07	Картометрический метод	2,50	-
ЗУ1(2)					
25	410190,47	1349872,78	Картометрический метод	2,50	-

Сведения о местоположении границ объекта					
26	410192,99	1349873,73	Картометрический метод	2,50	-
27	410253,78	1349937,82	Картометрический метод	2,50	-
28	410274,14	1349960,23	Картометрический метод	2,50	-
29	410154,62	1350058,11	Картометрический метод	2,50	-
30	410002,8	1349988,89	Картометрический метод	2,50	-
31	409911,33	1349922,86	Картометрический метод	2,50	-
32	409919,82	1349849,7	Картометрический метод	2,50	-
33	409922,54	1349837,49	Картометрический метод	2,50	-
34	409933,21	1349791,96	Картометрический метод	2,50	-
35	410046,16	1349821,29	Картометрический метод	2,50	-
25	410190,47	1349872,78	Картометрический метод	2,50	-
ЗУ1(3)					
36	414008,06	1351300,48	Картометрический метод	2,50	-
37	413964,72	1351426,37	Картометрический метод	2,50	-
38	414000,11	1351487,19	Картометрический метод	2,50	-
39	413990,5	1351491,13	Картометрический метод	2,50	-
40	413917,13	1351521,24	Картометрический метод	2,50	-
41	413886,75	1351540,92	Картометрический метод	2,50	-
42	413810,26	1351590,47	Картометрический метод	2,50	-
43	413804,18	1351621,43	Картометрический метод	2,50	-
44	413780,79	1351666,46	Картометрический метод	2,50	-
45	413479,97	1351817,94	Картометрический метод	2,50	-
46	413386,24	1351865,14	Картометрический метод	2,50	-
47	413381,17	1351869,85	Картометрический метод	2,50	-
48	413307,11	1351938,71	Картометрический метод	2,50	-
49	413257,95	1351959,01	Картометрический метод	2,50	-
50	413228,13	1351956,84	Картометрический метод	2,50	-
51	413219,5	1351951,11	Картометрический метод	2,50	-
52	413192,69	1351933,33	Картометрический метод	2,50	-
53	413188,54	1351930,58	Картометрический метод	2,50	-
54	413176,33	1351922,48	Картометрический метод	2,50	-
55	413129,16	1351905,07	Картометрический метод	2,50	-
56	413137,46	1351896,35	Картометрический метод	2,50	-
57	413125,41	1351864,65	Картометрический метод	2,50	-
58	413113,91	1351857,8	Картометрический метод	2,50	-
59	413076,79	1351877,12	Картометрический метод	2,50	-
60	413043,85	1351862,22	Картометрический метод	2,50	-
61	413047,65	1351840,15	Картометрический метод	2,50	-
62	413050,11	1351825,84	Картометрический метод	2,50	-
63	413031,44	1351815,59	Картометрический метод	2,50	-
64	412994,66	1351818,56	Картометрический метод	2,50	-
65	412946,97	1351840,97	Картометрический метод	2,50	-
66	412916,81	1351833,55	Картометрический метод	2,50	-
67	412891,38	1351827,29	Картометрический метод	2,50	-
68	412831,86	1351796,66	Картометрический метод	2,50	-
69	412803,05	1351771,75	Картометрический метод	2,50	-
70	412758,8	1351719,99	Картометрический метод	2,50	-

Сведения о местоположении границ объекта					
71	412733,38	1351673,1	Картометрический метод	2,50	-
72	412739,37	1351655,9	Картометрический метод	2,50	-
73	412884,35	1351735,77	Картометрический метод	2,50	-
74	413366,16	1351634,62	Картометрический метод	2,50	-
75	413409,16	1351655,68	Картометрический метод	2,50	-
76	413456,96	1351638,25	Картометрический метод	2,50	-
77	413625,91	1351556,26	Картометрический метод	2,50	-
78	413695,05	1351523,6	Картометрический метод	2,50	-
79	413695,66	1351523,27	Картометрический метод	2,50	-
80	413733,21	1351505,5	Картометрический метод	2,50	-
81	413751,27	1351489,46	Картометрический метод	2,50	-
82	413753,91	1351470,81	Картометрический метод	2,50	-
83	413753,61	1351436,1	Картометрический метод	2,50	-
36	414008,06	1351300,48	Картометрический метод	2,50	-
ЗУ1(4)					
84	407875,76	1351439,64	Картометрический метод	2,50	-
85	407860,2	1351442,56	Картометрический метод	2,50	-
86	407870,19	1351438,24	Картометрический метод	2,50	-
87	407876,14	1351437,2	Картометрический метод	2,50	-
88	407885,07	1351437,14	Картометрический метод	2,50	-
89	407898,65	1351439,36	Картометрический метод	2,50	-
90	407925,54	1351450,74	Картометрический метод	2,50	-
91	407945,02	1351456,1	Картометрический метод	2,50	-
92	407955,84	1351459,68	Картометрический метод	2,50	-
93	407936,96	1351455,96	Картометрический метод	2,50	-
94	407906,92	1351442,98	Картометрический метод	2,50	-
95	407891,71	1351439,64	Картометрический метод	2,50	-
84	407875,76	1351439,64	Картометрический метод	2,50	-
ЗУ1(5)					
96	407846,47	1351448,54	Картометрический метод	2,50	-
97	407839,17	1351459,16	Картометрический метод	2,50	-
98	407839,62	1351451,46	Картометрический метод	2,50	-
99	407847,29	1351448,14	Картометрический метод	2,50	-
96	407846,47	1351448,54	Картометрический метод	2,50	-
ЗУ1(6)					
100	407999,45	1351480,26	Картометрический метод	2,50	-
101	407993,47	1351474,28	Картометрический метод	2,50	-
102	407995,93	1351475,47	Картометрический метод	2,50	-
100	407999,45	1351480,26	Картометрический метод	2,50	-
ЗУ1(7)					
103	407736,27	1351726,52	Картометрический метод	2,50	-
104	407730,56	1351721,56	Картометрический метод	2,50	-
105	407734,68	1351683,32	Картометрический метод	2,50	-
106	407747,17	1351678,91	Картометрический метод	2,50	-
107	407746,21	1351710,68	Картометрический метод	2,50	-
108	407741,78	1351729,9	Картометрический метод	2,50	-

Сведения о местоположении границ объекта					
103	407736,27	1351726,52	Картометрический метод	2,50	-
ЗУ1(8)					
109	413692,59	1353252,59	Картометрический метод	2,50	-
110	413651,08	1353265,61	Картометрический метод	2,50	-
111	413651,53	1353222,96	Картометрический метод	2,50	-
112	413589,56	1353178,17	Картометрический метод	2,50	-
113	413530,74	1353021,72	Картометрический метод	2,50	-
114	413559,87	1352993,35	Картометрический метод	2,50	-
115	413931,24	1352772,46	Картометрический метод	2,50	-
116	413971,37	1352760,88	Картометрический метод	2,50	-
117	413977,53	1352782,78	Картометрический метод	2,50	-
118	413957,51	1352805,97	Картометрический метод	2,50	-
119	413876,1	1352841,93	Картометрический метод	2,50	-
120	413874,88	1352881,75	Картометрический метод	2,50	-
121	413893,6	1352894,83	Картометрический метод	2,50	-
122	413929,86	1352868,43	Картометрический метод	2,50	-
123	413946,11	1352865,93	Картометрический метод	2,50	-
124	413961,48	1352887,61	Картометрический метод	2,50	-
125	414028,36	1352841,47	Картометрический метод	2,50	-
126	414192,48	1352728,17	Картометрический метод	2,50	-
127	414386,9	1352800,53	Картометрический метод	2,50	-
128	414345,23	1352872,29	Картометрический метод	2,50	-
129	414330,45	1352913,75	Картометрический метод	2,50	-
130	414314,67	1352928,66	Картометрический метод	2,50	-
131	414281,22	1352954,29	Картометрический метод	2,50	-
132	414264,44	1352933,35	Картометрический метод	2,50	-
133	414249,17	1352884,66	Картометрический метод	2,50	-
134	414150,59	1352850,65	Картометрический метод	2,50	-
135	414042,04	1352939,8	Картометрический метод	2,50	-
136	414041,05	1353052,82	Картометрический метод	2,50	-
137	414006,58	1353120,22	Картометрический метод	2,50	-
138	413719,76	1353293,91	Картометрический метод	2,50	-
109	413692,59	1353252,59	Картометрический метод	2,50	-
ЗУ1(9)					
139	407696,42	1353016,16	Картометрический метод	2,50	-
140	407589,63	1353115,25	Картометрический метод	2,50	-
141	407542,88	1353079,98	Картометрический метод	2,50	-
142	407530,21	1353070,43	Картометрический метод	2,50	-
143	407430,24	1352995	Картометрический метод	2,50	-
144	407401,39	1352931,08	Картометрический метод	2,50	-
145	407350,32	1352817,96	Картометрический метод	2,50	-
146	407502,63	1352943,97	Картометрический метод	2,50	-
147	407622,06	1352894,86	Картометрический метод	2,50	-
148	407674,56	1352873,89	Картометрический метод	2,50	-
149	407682,89	1352872,45	Картометрический метод	2,50	-
150	407682,78	1352872,18	Картометрический метод	2,50	-

Сведения о местоположении границ объекта					
151	407691,98	1352871,2	Картометрический метод	2,50	-
152	407851,68	1352854,24	Картометрический метод	2,50	-
153	407858,25	1352853,54	Картометрический метод	2,50	-
154	407902,62	1352850,49	Картометрический метод	2,50	-
155	407999,68	1352925,62	Картометрический метод	2,50	-
156	408001,68	1352923,77	Картометрический метод	2,50	-
157	408001,81	1352923,87	Картометрический метод	2,50	-
158	408010,03	1352916,53	Картометрический метод	2,50	-
159	408172,22	1352771,67	Картометрический метод	2,50	-
160	408174,16	1352774,15	Картометрический метод	2,50	-
161	408169,37	1352775,36	Картометрический метод	2,50	-
162	408231,98	1352854,02	Картометрический метод	2,50	-
163	408034,71	1353031,19	Картометрический метод	2,50	-
164	408102,92	1353101,02	Картометрический метод	2,50	-
165	408104,05	1353109,38	Картометрический метод	2,50	-
166	408119,68	1353132,76	Картометрический метод	2,50	-
167	408162,87	1353183	Картометрический метод	2,50	-
168	408224,8	1353243,07	Картометрический метод	2,50	-
169	408271,25	1353288,71	Картометрический метод	2,50	-
170	408298,45	1353304,96	Картометрический метод	2,50	-
171	408305,76	1353308,69	Картометрический метод	2,50	-
172	408377,79	1353382,44	Картометрический метод	2,50	-
173	408382,76	1353492,75	Картометрический метод	2,50	-
174	408375,4	1353489,69	Картометрический метод	2,50	-
175	408198,4	1353402,89	Картометрический метод	2,50	-
176	408012	1353170,56	Картометрический метод	2,50	-
177	407905,52	1353037,83	Картометрический метод	2,50	-
178	407891,32	1353020,51	Картометрический метод	2,50	-
179	407873,3	1352998,53	Картометрический метод	2,50	-
180	407747,41	1352968,84	Картометрический метод	2,50	-
181	407744,09	1352971,92	Картометрический метод	2,50	-
182	407743,44	1352971,76	Картометрический метод	2,50	-
139	407696,42	1353016,16	Картометрический метод	2,50	-
ЗУ1(10)					
183	409532,57	1352973,81	Картометрический метод	2,50	-
184	409531,59	1352974,07	Картометрический метод	2,50	-
185	409472,65	1353121,62	Картометрический метод	2,50	-
186	409340,18	1353289,93	Картометрический метод	2,50	-
187	409192,79	1353317,5	Картометрический метод	2,50	-
188	408976,17	1353711,96	Картометрический метод	2,50	-
189	408921,27	1353658,8	Картометрический метод	2,50	-
190	409034,22	1353362,77	Картометрический метод	2,50	-
191	409040,48	1353349,57	Картометрический метод	2,50	-
192	409085,19	1353320,99	Картометрический метод	2,50	-
193	409105,28	1353299	Картометрический метод	2,50	-
194	409133,82	1353263,48	Картометрический метод	2,50	-

Сведения о местоположении границ объекта					
195	409142,38	1353246,06	Картометрический метод	2,50	-
196	409159,31	1353206,71	Картометрический метод	2,50	-
197	409192,04	1353139,04	Картометрический метод	2,50	-
198	409216,83	1353091,17	Картометрический метод	2,50	-
199	409221,69	1353064,4	Картометрический метод	2,50	-
200	409218,63	1353041,74	Картометрический метод	2,50	-
201	409205,9	1353004,31	Картометрический метод	2,50	-
202	409262,99	1352974,8	Картометрический метод	2,50	-
203	409303,56	1352953,83	Картометрический метод	2,50	-
183	409532,57	1352973,81	Картометрический метод	2,50	-
ЗУ1(11)					
204	408102,83	1353100,37	Картометрический метод	2,50	-
205	408098,07	1353095,54	Картометрический метод	2,50	-
206	408089,49	1353080,82	Картометрический метод	2,50	-
207	408101,89	1353093,45	Картометрический метод	2,50	-
204	408102,83	1353100,37	Картометрический метод	2,50	-
ЗУ1(12)					
208	408310,17	1353310,95	Картометрический метод	2,50	-
209	408320,81	1353316,38	Картометрический метод	2,50	-
210	408367,07	1353363,48	Картометрический метод	2,50	-
211	408383,92	1353380,64	Картометрический метод	2,50	-
212	408384,23	1353390,24	Картометрический метод	2,50	-
213	408379,11	1353380,96	Картометрический метод	2,50	-
208	408310,17	1353310,95	Картометрический метод	2,50	-
ЗУ1(13)					
214	409447,85	1353634,16	Картометрический метод	2,50	-
215	409392,1	1353804,57	Картометрический метод	2,50	-
216	409419,03	1353810,27	Картометрический метод	2,50	-
217	409501,45	1353829,87	Картометрический метод	2,50	-
218	409597,33	1353852,68	Картометрический метод	2,50	-
219	409640,55	1353723,86	Картометрический метод	2,50	-
220	409739,17	1353734,98	Картометрический метод	2,50	-
221	409844,51	1353823,01	Картометрический метод	2,50	-
222	409738,11	1354015,38	Картометрический метод	2,50	-
223	409675,26	1354087,33	Картометрический метод	2,50	-
224	409688,38	1354091,39	Картометрический метод	2,50	-
225	409683,23	1354097,05	Картометрический метод	2,50	-
226	409635,78	1354084,26	Картометрический метод	2,50	-
227	409580,21	1354037,02	Картометрический метод	2,50	-
228	409518,39	1354026,96	Картометрический метод	2,50	-
229	409503,7	1354024,57	Картометрический метод	2,50	-
230	409426,24	1354043,48	Картометрический метод	2,50	-
231	409402,87	1354049,18	Картометрический метод	2,50	-
232	409259,47	1354048,47	Картометрический метод	2,50	-
233	409211,94	1353933,97	Картометрический метод	2,50	-
234	409183,95	1353866,53	Картометрический метод	2,50	-

Сведения о местоположении границ объекта					
235	409183,93	1353866,31	Картометрический метод	2,50	-
236	409184,2	1353783,13	Картометрический метод	2,50	-
237	409206,77	1353724,51	Картометрический метод	2,50	-
238	409224	1353702,91	Картометрический метод	2,50	-
239	409254,97	1353664,09	Картометрический метод	2,50	-
240	409326,77	1353627,23	Картометрический метод	2,50	-
214	409447,85	1353634,16	Картометрический метод	2,50	-
ЗУ1(14)					
241	409442,19	1353669,51	Картометрический метод	2,50	-
242	409449,37	1353634,25	Картометрический метод	2,50	-
243	409453,71	1353634,5	Картометрический метод	2,50	-
244	409443,66	1353665,04	Картометрический метод	2,50	-
241	409442,19	1353669,51	Картометрический метод	2,50	-
ЗУ1(15)					
245	413778,84	1354768,8	Картометрический метод	2,50	-
246	413765,11	1354804,9	Картометрический метод	2,50	-
247	413652,93	1354715,62	Картометрический метод	2,50	-
248	413528,58	1354434,23	Картометрический метод	2,50	-
249	413561,21	1354335,07	Картометрический метод	2,50	-
250	413592,48	1354317,9	Картометрический метод	2,50	-
251	413705,16	1354161,28	Картометрический метод	2,50	-
252	413938,72	1353915,29	Картометрический метод	2,50	-
253	414064,63	1353915,78	Картометрический метод	2,50	-
254	414136,57	1353931,93	Картометрический метод	2,50	-
255	414160,9	1354008,02	Картометрический метод	2,50	-
256	414153,59	1354078,07	Картометрический метод	2,50	-
257	414152,28	1354083,87	Картометрический метод	2,50	-
258	414151,87	1354084,84	Картометрический метод	2,50	-
259	414139,57	1354103,84	Картометрический метод	2,50	-
260	414131,59	1354152,03	Картометрический метод	2,50	-
261	413985,74	1354207,91	Картометрический метод	2,50	-
262	413847,99	1354341,74	Картометрический метод	2,50	-
245	413778,84	1354768,8	Картометрический метод	2,50	-
ЗУ1(16)					
263	413780,53	1354770,02	Картометрический метод	2,50	-
264	413780,42	1354770,58	Картометрический метод	2,50	-
265	413779,83	1354769,92	Картометрический метод	2,50	-
263	413780,53	1354770,02	Картометрический метод	2,50	-
ЗУ1(17)					
266	409091,72	1354672,85	Картометрический метод	2,50	-
267	408973,76	1354754,42	Картометрический метод	2,50	-
268	408887,3	1354676,1	Картометрический метод	2,50	-
269	408886,28	1354676,39	Картометрический метод	2,50	-
270	408883,57	1354673,77	Картометрический метод	2,50	-
271	408783,16	1354705,23	Картометрический метод	2,50	-
272	408665,8	1354738,06	Картометрический метод	2,50	-

Сведения о местоположении границ объекта					
273	408471,94	1354788	Картометрический метод	2,50	-
274	408456,99	1354780,44	Картометрический метод	2,50	-
275	408373,28	1354738,13	Картометрический метод	2,50	-
276	408391,65	1354625,4	Картометрический метод	2,50	-
277	408470,32	1354467,19	Картометрический метод	2,50	-
278	408621,96	1354496,93	Картометрический метод	2,50	-
279	408681,58	1354508,62	Картометрический метод	2,50	-
280	408778,93	1354542,41	Картометрический метод	2,50	-
281	408828,02	1354536,61	Картометрический метод	2,50	-
282	408841,63	1354397,39	Картометрический метод	2,50	-
283	408766,74	1354202	Картометрический метод	2,50	-
284	408801,89	1354071,88	Картометрический метод	2,50	-
285	408896,13	1354173,89	Картометрический метод	2,50	-
286	408960,4	1354160,13	Картометрический метод	2,50	-
287	408959,45	1354052,17	Картометрический метод	2,50	-
288	409062,27	1354106,28	Картометрический метод	2,50	-
289	409113,47	1354245,64	Картометрический метод	2,50	-
290	409016,93	1354330,16	Картометрический метод	2,50	-
291	409015,33	1354433,41	Картометрический метод	2,50	-
292	409205,07	1354431,86	Картометрический метод	2,50	-
293	409240,69	1354519,3	Картометрический метод	2,50	-
294	409235,59	1354526,76	Картометрический метод	2,50	-
295	409214,6	1354557,5	Картометрический метод	2,50	-
296	409197,54	1354598,2	Картометрический метод	2,50	-
297	409093,13	1354672,82	Картометрический метод	2,50	-
266	409091,72	1354672,85	Картометрический метод	2,50	-
ЗУ1(18)					
298	407742,5	1354272,51	Картометрический метод	2,50	-
299	407743,48	1354272,89	Картометрический метод	2,50	-
300	407744,45	1354274,26	Картометрический метод	2,50	-
298	407742,5	1354272,51	Картометрический метод	2,50	-
ЗУ1(19)					
301	408220,56	1359400,54	Картометрический метод	2,50	-
302	408213,49	1359447,95	Картометрический метод	2,50	-
303	408249,64	1359455,12	Картометрический метод	2,50	-
304	408285,18	1359436,93	Картометрический метод	2,50	-
305	408320,84	1359424,07	Картометрический метод	2,50	-
306	408352,38	1359424,71	Картометрический метод	2,50	-
307	408351,25	1359470,1	Картометрический метод	2,50	-
308	408327,47	1359478,67	Картометрический метод	2,50	-
309	408307,97	1359499,16	Картометрический метод	2,50	-
310	408313,37	1359615,21	Картометрический метод	2,50	-
311	408204,89	1359615,24	Картометрический метод	2,50	-
312	408182,38	1359511,76	Картометрический метод	2,50	-
313	408179,14	1359526,34	Картометрический метод	2,50	-
314	408177,91	1359537,11	Картометрический метод	2,50	-

Сведения о местоположении границ объекта					
315	408181,36	1359486,15	Картометрический метод	2,50	-
316	408195,52	1359441,05	Картометрический метод	2,50	-
317	408190,94	1359417,99	Картометрический метод	2,50	-
318	407966,57	1359426,7	Картометрический метод	2,50	-
319	407979,61	1359420,16	Картометрический метод	2,50	-
320	407987,49	1359415,06	Картометрический метод	2,50	-
321	407998,84	1359410,2	Картометрический метод	2,50	-
322	408110,08	1359405,56	Картометрический метод	2,50	-
323	408199,3	1359400,93	Картометрический метод	2,50	-
301	408220,56	1359400,54	Картометрический метод	2,50	-
ЗУ1(20)					
324	408512,81	1359485,02	Картометрический метод	2,50	-
325	408506,38	1359523,23	Картометрический метод	2,50	-
326	408474,7	1359648,84	Картометрический метод	2,50	-
327	408492,28	1359744,58	Картометрический метод	2,50	-
328	408473,25	1359785,09	Картометрический метод	2,50	-
329	408434,42	1359776,64	Картометрический метод	2,50	-
330	408418,3	1359747,67	Картометрический метод	2,50	-
331	408405,88	1359639,76	Картометрический метод	2,50	-
332	408415,52	1359596,8	Картометрический метод	2,50	-
333	408411,92	1359500,73	Картометрический метод	2,50	-
334	408386,4	1359491,98	Картометрический метод	2,50	-
335	408383,69	1359377,2	Картометрический метод	2,50	-
336	408415,99	1359368,48	Картометрический метод	2,50	-
337	408426,42	1359387,02	Картометрический метод	2,50	-
338	408424,1	1359478,56	Картометрический метод	2,50	-
339	408470,45	1359486,67	Картометрический метод	2,50	-
324	408512,81	1359485,02	Картометрический метод	2,50	-
ЗУ1(21)					
340	409858,31	1350590,58	Картометрический метод	2,50	-
341	409876,71	1350628,56	Картометрический метод	2,50	-
342	409868,71	1350673,01	Картометрический метод	2,50	-
343	409831,92	1350768,4	Картометрический метод	2,50	-
344	409793,19	1350829,69	Картометрический метод	2,50	-
345	409755,99	1350831,57	Картометрический метод	2,50	-
346	409713,48	1350778,57	Картометрический метод	2,50	-
347	409713,87	1350749,5	Картометрический метод	2,50	-
348	409756,92	1350684,19	Картометрический метод	2,50	-
349	409753,77	1350634,45	Картометрический метод	2,50	-
350	409773,81	1350604,94	Картометрический метод	2,50	-
351	409821,11	1350592,45	Картометрический метод	2,50	-
340	409858,31	1350590,58	Картометрический метод	2,50	-
ЗУ1(22)					
352	408415,6	1348628,5	Картометрический метод	2,50	-
353	408372,11	1348615,58	Картометрический метод	2,50	-
354	408325,74	1348611,98	Картометрический метод	2,50	-

Сведения о местоположении границ объекта					
355	408320,82	1348598,2	Картометрический метод	2,50	-
356	408335,6	1348568,56	Картометрический метод	2,50	-
357	408393,91	1348553,36	Картометрический метод	2,50	-
358	408421,91	1348563,54	Картометрический метод	2,50	-
359	408427,13	1348591,2	Картометрический метод	2,50	-
352	408415,6	1348628,5	Картометрический метод	2,50	-
ЗУ1(23)					
360	413201,05	1355277,59	Картометрический метод	2,50	-
361	413217,54	1355368,51	Картометрический метод	2,50	-
362	413251,79	1355485,15	Картометрический метод	2,50	-
363	413252,45	1355497,72	Картометрический метод	2,50	-
364	413300,91	1355536,05	Картометрический метод	2,50	-
365	413348,53	1355554,48	Картометрический метод	2,50	-
366	413407,42	1355615,72	Картометрический метод	2,50	-
367	413191,15	1355627,45	Картометрический метод	2,50	-
368	413028,7	1355454,66	Картометрический метод	2,50	-
369	413023,72	1355447,82	Картометрический метод	2,50	-
370	413060,39	1355381,02	Картометрический метод	2,50	-
371	413096,94	1355339,28	Картометрический метод	2,50	-
372	413137,29	1355305,64	Картометрический метод	2,50	-
373	413158,55	1355292,09	Картометрический метод	2,50	-
360	413201,05	1355277,59	Картометрический метод	2,50	-
ЗУ1(24)					
374	408217,32	1351906,17	Картометрический метод	2,50	-
375	408165,6	1351903,99	Картометрический метод	2,50	-
376	408120,9	1351889,14	Картометрический метод	2,50	-
377	408096,51	1351861,94	Картометрический метод	2,50	-
378	408054,89	1351808,96	Картометрический метод	2,50	-
379	408020,48	1351793,88	Картометрический метод	2,50	-
380	407985,69	1351797,04	Картометрический метод	2,50	-
381	407900,74	1351823,54	Картометрический метод	2,50	-
382	407851,04	1351832,6	Картометрический метод	2,50	-
383	407802,08	1351835,18	Картометрический метод	2,50	-
384	407738,43	1351787,15	Картометрический метод	2,50	-
385	407736,06	1351754,72	Картометрический метод	2,50	-
107	407746,21	1351710,68	Картометрический метод	2,50	-
386	407748,23	1351643,8	Картометрический метод	2,50	-
387	407786,39	1351583,12	Картометрический метод	2,50	-
388	407795,8	1351542,07	Картометрический метод	2,50	-
389	407811,25	1351499,78	Картометрический метод	2,50	-
96	407846,47	1351448,54	Картометрический метод	2,50	-
390	407857,96	1351442,98	Картометрический метод	2,50	-
84	407875,76	1351439,64	Картометрический метод	2,50	-
95	407891,71	1351439,64	Картометрический метод	2,50	-
94	407906,92	1351442,98	Картометрический метод	2,50	-
93	407936,96	1351455,96	Картометрический метод	2,50	-

Сведения о местоположении границ объекта					
391	407961,43	1351460,78	Картометрический метод	2,50	-
392	407979,23	1351467,09	Картометрический метод	2,50	-
393	407993,32	1351474,13	Картометрический метод	2,50	-
394	408005,19	1351486	Картометрический метод	2,50	-
395	408018,17	1351509,73	Картометрический метод	2,50	-
396	408034,86	1351542,37	Картометрический метод	2,50	-
397	408052,29	1351570,93	Картометрический метод	2,50	-
398	408070,83	1351602,08	Картометрический метод	2,50	-
399	408090,12	1351632,86	Картометрический метод	2,50	-
400	408108,66	1351668,46	Картометрический метод	2,50	-
401	408125,72	1351709,62	Картометрический метод	2,50	-
402	408155,76	1351756,72	Картометрический метод	2,50	-
403	408162,43	1351769,33	Картометрический метод	2,50	-
404	408170,96	1351777,86	Картометрический метод	2,50	-
405	408179,49	1351789,73	Картометрический метод	2,50	-
406	408185,43	1351804,56	Картометрический метод	2,50	-
407	408191,73	1351824,59	Картометрический метод	2,50	-
408	408199,52	1351851,29	Картометрический метод	2,50	-
409	408208,42	1351871,31	Картометрический метод	2,50	-
410	408215,09	1351888	Картометрический метод	2,50	-
374	408217,32	1351906,17	Картометрический метод	2,50	-
ЗУ1(25)					
411	408364,62	1354855,29	Картометрический метод	2,50	-
412	408353,91	1354900,35	Картометрический метод	2,50	-
413	408309,84	1354992,45	Картометрический метод	2,50	-
414	408274,78	1355029,98	Картометрический метод	2,50	-
415	408250,94	1355109,87	Картометрический метод	2,50	-
416	408246,33	1355197,42	Картометрический метод	2,50	-
417	408205,66	1355278,43	Картометрический метод	2,50	-
418	408167,2	1355198,09	Картометрический метод	2,50	-
419	408163,64	1355032,2	Картометрический метод	2,50	-
420	408209,2	1354968,84	Картометрический метод	2,50	-
421	408232,69	1354886,97	Картометрический метод	2,50	-
422	408264,02	1354832,15	Картометрический метод	2,50	-
423	408291,07	1354815,77	Картометрический метод	2,50	-
424	408327,11	1354816,46	Картометрический метод	2,50	-
425	408352,92	1354791,63	Картометрический метод	2,50	-
426	408324,66	1354773,16	Картометрический метод	2,50	-
427	408358,14	1354698,2	Картометрический метод	2,50	-
428	408380,72	1354627,95	Картометрический метод	2,50	-
429	408363,38	1354740,43	Картометрический метод	2,50	-
430	408462,26	1354790,92	Картометрический метод	2,50	-
431	408663,26	1354742,8	Картометрический метод	2,50	-
270	408883,57	1354673,77	Картометрический метод	2,50	-
432	408969,8	1354757,16	Картометрический метод	2,50	-
433	408939,73	1354755,63	Картометрический метод	2,50	-

Сведения о местоположении границ объекта					
434	408917,98	1354733,35	Картометрический метод	2,50	-
435	408875,12	1354717,41	Картометрический метод	2,50	-
436	408831,33	1354725,01	Картометрический метод	2,50	-
437	408784,09	1354755,66	Картометрический метод	2,50	-
438	408717,77	1354757,69	Картометрический метод	2,50	-
439	408637,8	1354785,21	Картометрический метод	2,50	-
440	408613,19	1354799	Картометрический метод	2,50	-
441	408586,07	1354798,13	Картометрический метод	2,50	-
442	408445,97	1354856,4	Картометрический метод	2,50	-
443	408420,22	1354819,5	Картометрический метод	2,50	-
411	408364,62	1354855,29	Картометрический метод	2,50	-
ЗУ1(26)					
444	408627,16	1355283,53	Картометрический метод	2,50	-
445	408699,68	1355345,3	Картометрический метод	2,50	-
446	408678,19	1355373,5	Картометрический метод	2,50	-
447	408636,56	1355381,56	Картометрический метод	2,50	-
448	408607,02	1355394,98	Картометрический метод	2,50	-
449	408578,82	1355393,64	Картометрический метод	2,50	-
450	408564,05	1355399,01	Картометрический метод	2,50	-
451	408540,24	1355396,53	Картометрический метод	2,50	-
452	408468,84	1355414,31	Картометрический метод	2,50	-
453	408447,48	1355409,65	Картометрический метод	2,50	-
454	408424,35	1355391,06	Картометрический метод	2,50	-
455	408387,07	1355394,84	Картометрический метод	2,50	-
456	408350,5	1355397,86	Картометрический метод	2,50	-
457	408342,8	1355381,14	Картометрический метод	2,50	-
458	408362,82	1355359,38	Картометрический метод	2,50	-
459	408423,98	1355342,58	Картометрический метод	2,50	-
460	408456,1	1355304,38	Картометрический метод	2,50	-
461	408490,55	1355272,74	Картометрический метод	2,50	-
444	408627,16	1355283,53	Картометрический метод	2,50	-
ЗУ1(27)					
462	409313,76	1357867,35	Картометрический метод	2,50	-
463	409055,31	1357748,29	Картометрический метод	2,50	-
464	409054,89	1357747,39	Картометрический метод	2,50	-
465	409046,36	1357741,58	Картометрический метод	2,50	-
466	409025,72	1357727,54	Картометрический метод	2,50	-
467	409006,87	1357722,21	Картометрический метод	2,50	-
468	408962,96	1357709,78	Картометрический метод	2,50	-
469	408926,81	1357712,2	Картометрический метод	2,50	-
470	408926,25	1357712,24	Картометрический метод	2,50	-
471	408962,04	1357636,51	Картометрический метод	2,50	-
472	409051,92	1357556,73	Картометрический метод	2,50	-
473	409112,04	1357547,09	Картометрический метод	2,50	-
474	409139,63	1357564,07	Картометрический метод	2,50	-
475	409144,16	1357562,44	Картометрический метод	2,50	-

Сведения о местоположении границ объекта					
476	409168,16	1357553,79	Картометрический метод	2,50	-
477	409180,22	1357523,06	Картометрический метод	2,50	-
478	409179,03	1357512,41	Картометрический метод	2,50	-
479	409174,13	1357468,72	Картометрический метод	2,50	-
480	409199,13	1357444,11	Картометрический метод	2,50	-
481	409219,43	1357446,17	Картометрический метод	2,50	-
482	409252,07	1357449,48	Картометрический метод	2,50	-
483	409260,88	1357450,37	Картометрический метод	2,50	-
484	409295,76	1357456,6	Картометрический метод	2,50	-
485	409309,27	1357486,69	Картометрический метод	2,50	-
486	409330,59	1357599,39	Картометрический метод	2,50	-
487	409294,85	1357645,58	Картометрический метод	2,50	-
488	409182,19	1357653,56	Картометрический метод	2,50	-
489	409181,81	1357693,06	Картометрический метод	2,50	-
490	409225,16	1357745,72	Картометрический метод	2,50	-
491	409363,85	1357775,2	Картометрический метод	2,50	-
492	409370,74	1357811,62	Картометрический метод	2,50	-
493	409324,08	1357869,3	Картометрический метод	2,50	-
462	409313,76	1357867,35	Картометрический метод	2,50	-
ЗУ1(28)					
494	409915,71	1350661,92	Картометрический метод	2,50	-
495	409890,39	1350591,92	Картометрический метод	2,50	-
496	409924,93	1350555,71	Картометрический метод	2,50	-
497	409946,54	1350580,93	Картометрический метод	2,50	-
498	409964,55	1350599,67	Картометрический метод	2,50	-
499	409983,29	1350603,99	Картометрический метод	2,50	-
500	409962,02	1350626,28	Картометрический метод	2,50	-
494	409915,71	1350661,92	Картометрический метод	2,50	-
ЗУ1(29)					
501	412530,14	1354596,69	Картометрический метод	2,50	-
502	412539,25	1354611,17	Картометрический метод	2,50	-
503	412511,74	1354658,09	Картометрический метод	2,50	-
504	412503,06	1354695,76	Картометрический метод	2,50	-
505	412519,51	1354742,41	Картометрический метод	2,50	-
506	412531,46	1354767,93	Картометрический метод	2,50	-
507	412511,64	1354788,35	Картометрический метод	2,50	-
508	412505,64	1354788,7	Картометрический метод	2,50	-
509	412489,88	1354769,75	Картометрический метод	2,50	-
510	412471,66	1354726,87	Картометрический метод	2,50	-
511	412471,89	1354678,09	Картометрический метод	2,50	-
512	412478,58	1354650,02	Картометрический метод	2,50	-
513	412515,56	1354600,69	Картометрический метод	2,50	-
501	412530,14	1354596,69	Картометрический метод	2,50	-
ЗУ1(30)					
514	412493,7	1354540,93	Картометрический метод	2,50	-
515	412489,51	1354549,84	Картометрический метод	2,50	-

Сведения о местоположении границ объекта					
516	412410,35	1354548,69	Картометрический метод	2,50	-
517	412377,65	1354560,44	Картометрический метод	2,50	-
518	412321,56	1354574,93	Картометрический метод	2,50	-
519	412316,04	1354557,43	Картометрический метод	2,50	-
520	412412	1354524,41	Картометрический метод	2,50	-
521	412490,51	1354529,25	Картометрический метод	2,50	-
514	412493,7	1354540,93	Картометрический метод	2,50	-
ЗУ1(31)					
522	411786,17	1354897,83	Картометрический метод	2,50	-
523	411783,67	1354943,03	Картометрический метод	2,50	-
524	411709,47	1354952,59	Картометрический метод	2,50	-
525	411706,86	1354950,11	Картометрический метод	2,50	-
526	411654,52	1354886,07	Картометрический метод	2,50	-
527	411709,47	1354853,97	Картометрический метод	2,50	-
528	411741,35	1354860,96	Картометрический метод	2,50	-
522	411786,17	1354897,83	Картометрический метод	2,50	-
ЗУ1(32)					
529	410632,85	1353202,04	Картометрический метод	2,50	-
530	410599,66	1353224,83	Картометрический метод	2,50	-
531	410550,46	1353252,39	Картометрический метод	2,50	-
532	410526,29	1353285,27	Картометрический метод	2,50	-
533	410493,83	1353275,71	Картометрический метод	2,50	-
534	410471,96	1353280,61	Картометрический метод	2,50	-
535	410446,9	1353273,83	Картометрический метод	2,50	-
536	410483,95	1353227,43	Картометрический метод	2,50	-
537	410565,64	1353146,25	Картометрический метод	2,50	-
538	410591,94	1353142,71	Картометрический метод	2,50	-
539	410623,24	1353184,19	Картометрический метод	2,50	-
529	410632,85	1353202,04	Картометрический метод	2,50	-
ЗУ1(33)					
540	410575,82	1356002	Картометрический метод	2,50	-
541	410573,55	1356029,97	Картометрический метод	2,50	-
542	410581,98	1356048,75	Картометрический метод	2,50	-
543	410392,09	1356030,04	Картометрический метод	2,50	-
544	410306,25	1356041,37	Картометрический метод	2,50	-
545	410278,48	1356014,1	Картометрический метод	2,50	-
546	410372	1356000,89	Картометрический метод	2,50	-
547	410506,46	1356013,91	Картометрический метод	2,50	-
548	410556,46	1355989,23	Картометрический метод	2,50	-
540	410575,82	1356002	Картометрический метод	2,50	-
ЗУ1(34)					
549	410180,62	1356063,58	Картометрический метод	2,50	-
550	410311,77	1356813,87	Картометрический метод	2,50	-
551	410320,78	1356941,27	Картометрический метод	2,50	-
552	410293,4	1356955,27	Картометрический метод	2,50	-
553	410278,1	1356958,05	Картометрический метод	2,50	-

Сведения о местоположении границ объекта					
554	410252,61	1356960,37	Картометрический метод	2,50	-
555	410222,94	1356961,76	Картометрический метод	2,50	-
556	410195,13	1356959,44	Картометрический метод	2,50	-
557	410170,1	1356956,2	Картометрический метод	2,50	-
558	410157,27	1356952,09	Картометрический метод	2,50	-
559	410165,33	1356936,47	Картометрический метод	2,50	-
560	410177,7	1356932,51	Картометрический метод	2,50	-
561	410240,88	1356938,01	Картометрический метод	2,50	-
562	410312,76	1356924,2	Картометрический метод	2,50	-
563	410310,04	1356871,73	Картометрический метод	2,50	-
564	410271,62	1356874,47	Картометрический метод	2,50	-
565	410232,45	1356907,34	Картометрический метод	2,50	-
566	410205,17	1356885,57	Картометрический метод	2,50	-
567	410204,41	1356837,83	Картометрический метод	2,50	-
568	410221,32	1356808,78	Картометрический метод	2,50	-
569	410205,08	1356792,46	Картометрический метод	2,50	-
570	410163,19	1356784,42	Картометрический метод	2,50	-
571	410144,77	1356806,9	Картометрический метод	2,50	-
572	410113,96	1356748,47	Картометрический метод	2,50	-
573	410111,64	1356727,95	Картометрический метод	2,50	-
574	410078,69	1356683,87	Картометрический метод	2,50	-
575	410055,4	1356644,56	Картометрический метод	2,50	-
576	410076,95	1356656,38	Картометрический метод	2,50	-
577	410095,34	1356689,75	Картометрический метод	2,50	-
578	410157,92	1356716,57	Картометрический метод	2,50	-
579	410133,16	1356692,54	Картометрический метод	2,50	-
580	410152,94	1356692,6	Картометрический метод	2,50	-
581	410172,59	1356705,71	Картометрический метод	2,50	-
582	410183,47	1356727,36	Картометрический метод	2,50	-
583	410233,8	1356747,86	Картометрический метод	2,50	-
584	410307,56	1356814,45	Картометрический метод	2,50	-
585	410297,45	1356774,88	Картометрический метод	2,50	-
586	410256,75	1356710,59	Картометрический метод	2,50	-
587	410261,1	1356677,79	Картометрический метод	2,50	-
588	410227,51	1356637,06	Картометрический метод	2,50	-
589	410229,2	1356630,77	Картометрический метод	2,50	-
590	410256,94	1356641,51	Картометрический метод	2,50	-
591	410234,48	1356606,03	Картометрический метод	2,50	-
592	410234,91	1356578,1	Картометрический метод	2,50	-
593	410272,84	1356637,22	Картометрический метод	2,50	-
594	410255,03	1356545,3	Картометрический метод	2,50	-
595	410225,67	1356528,36	Картометрический метод	2,50	-
596	410217,84	1356507,22	Картометрический метод	2,50	-
597	410225,3	1356450,84	Картометрический метод	2,50	-
598	410230,1	1356424,23	Картометрический метод	2,50	-
599	410201,59	1356394,08	Картометрический метод	2,50	-

Сведения о местоположении границ объекта					
600	410192,1	1356364,55	Картометрический метод	2,50	-
601	410199,72	1356315,14	Картометрический метод	2,50	-
602	410196,03	1356282,89	Картометрический метод	2,50	-
603	410152,15	1356225,5	Картометрический метод	2,50	-
604	410158,63	1356158,48	Картометрический метод	2,50	-
605	410171,5	1356129,53	Картометрический метод	2,50	-
606	410183,76	1356136,59	Картометрический метод	2,50	-
607	410172,83	1356063,82	Картометрический метод	2,50	-
549	410180,62	1356063,58	Картометрический метод	2,50	-
ЗУ1(35)					
608	407655,82	1349806,75	Картометрический метод	2,50	-
609	407754,09	1350085,79	Картометрический метод	2,50	-
610	407752,75	1350123,41	Картометрический метод	2,50	-
611	407720,36	1350083,6	Картометрический метод	2,50	-
612	407685,03	1349960,52	Картометрический метод	2,50	-
613	407650,46	1349872,33	Картометрический метод	2,50	-
608	407655,82	1349806,75	Картометрический метод	2,50	-
ЗУ1(36)					
614	408140,11	1354403,03	Картометрический метод	2,50	-
615	408151,96	1354407,51	Картометрический метод	2,50	-
616	408205,45	1354458,42	Картометрический метод	2,50	-
617	408354,45	1354596,41	Картометрический метод	2,50	-
618	408394,07	1354589,55	Картометрический метод	2,50	-
428	408380,72	1354627,95	Картометрический метод	2,50	-
427	408358,14	1354698,2	Картометрический метод	2,50	-
619	408349,14	1354660,69	Картометрический метод	2,50	-
620	408300,87	1354607,73	Картометрический метод	2,50	-
621	408225,75	1354546,14	Картометрический метод	2,50	-
622	408128,31	1354449,14	Картометрический метод	2,50	-
614	408140,11	1354403,03	Картометрический метод	2,50	-
ЗУ1(37)					
623	408818,47	1355550,45	Картометрический метод	2,50	-
624	408846,21	1355569,87	Картометрический метод	2,50	-
625	408865,9	1355592,33	Картометрический метод	2,50	-
626	408873,62	1355639,17	Картометрический метод	2,50	-
627	408853,92	1355674,17	Картометрический метод	2,50	-
628	408871,41	1355762,67	Картометрический метод	2,50	-
629	408867,25	1355803,91	Картометрический метод	2,50	-
630	408869,58	1355839,86	Картометрический метод	2,50	-
631	408806,54	1355902,32	Картометрический метод	2,50	-
632	408893,17	1355969,36	Картометрический метод	2,50	-
633	408901,27	1356033,1	Картометрический метод	2,50	-
634	408890,06	1356085,54	Картометрический метод	2,50	-
635	408830,81	1356005,14	Картометрический метод	2,50	-
636	408756,58	1355959,34	Картометрический метод	2,50	-
637	408713,61	1355909,65	Картометрический метод	2,50	-

Сведения о местоположении границ объекта					
638	408659,01	1355894,75	Картометрический метод	2,50	-
639	408615,58	1355856,1	Картометрический метод	2,50	-
640	408597,61	1355797,7	Картометрический метод	2,50	-
641	408625,19	1355779,04	Картометрический метод	2,50	-
642	408574,77	1355688,68	Картометрический метод	2,50	-
643	408558,75	1355635,61	Картометрический метод	2,50	-
644	408603,04	1355614,08	Картометрический метод	2,50	-
645	408816,61	1355629,85	Картометрический метод	2,50	-
623	408818,47	1355550,45	Картометрический метод	2,50	-
ЗУ1(38)					
486	409330,59	1357599,39	Картометрический метод	2,50	-
491	409363,85	1357775,2	Картометрический метод	2,50	-
490	409225,16	1357745,72	Картометрический метод	2,50	-
489	409181,81	1357693,06	Картометрический метод	2,50	-
488	409182,19	1357653,56	Картометрический метод	2,50	-
487	409294,85	1357645,58	Картометрический метод	2,50	-
486	409330,59	1357599,39	Картометрический метод	2,50	-
ЗУ1(39)					
646	409069,45	1357151,44	Картометрический метод	2,50	-
647	409044,16	1357178,52	Картометрический метод	2,50	-
648	409025,93	1357219,02	Картометрический метод	2,50	-
649	409024,02	1357273,54	Картометрический метод	2,50	-
650	409037,45	1357300,46	Картометрический метод	2,50	-
651	409070,21	1357333,35	Картометрический метод	2,50	-
652	409087,1	1357371,41	Картометрический метод	2,50	-
653	409089,01	1357382,29	Картометрический метод	2,50	-
654	409096,34	1357424,07	Картометрический метод	2,50	-
655	409095,1	1357463,31	Картометрический метод	2,50	-
656	409094,51	1357481,81	Картометрический метод	2,50	-
473	409112,04	1357547,09	Картометрический метод	2,50	-
472	409051,92	1357556,73	Картометрический метод	2,50	-
471	408962,04	1357636,51	Картометрический метод	2,50	-
470	408926,25	1357712,24	Картометрический метод	2,50	-
657	408851,85	1357731,99	Картометрический метод	2,50	-
658	408846,81	1357733,33	Картометрический метод	2,50	-
659	408822,66	1357725,89	Картометрический метод	2,50	-
660	408816,92	1357685,95	Картометрический метод	2,50	-
661	408811,22	1357647,63	Картометрический метод	2,50	-
662	408708,28	1357621,2	Картометрический метод	2,50	-
663	408699,54	1357589,35	Картометрический метод	2,50	-
664	408707,65	1357551,91	Картометрический метод	2,50	-
665	408713,33	1357534,65	Картометрический метод	2,50	-
666	408734,65	1357535,11	Картометрический метод	2,50	-
667	408761,07	1357533,26	Картометрический метод	2,50	-
668	408771,26	1357526,77	Картометрический метод	2,50	-
669	408786,56	1357512,4	Картометрический метод	2,50	-


Сведения о местоположении границ объекта					
670	408800,46	1357485,98	Картометрический метод	2,50	-
671	408804,85	1357453,95	Картометрический метод	2,50	-
672	408800,42	1357412,42	Картометрический метод	2,50	-
673	408792,58	1357400,23	Картометрический метод	2,50	-
674	408787,49	1357352,49	Картометрический метод	2,50	-
675	408783,31	1357316,8	Картометрический метод	2,50	-
676	408785,11	1357303,22	Картометрический метод	2,50	-
677	408805,19	1357310,23	Картометрический метод	2,50	-
678	408806,27	1357316,99	Картометрический метод	2,50	-
679	408829,35	1357323,38	Картометрический метод	2,50	-
680	408842,11	1357326,81	Картометрический метод	2,50	-
681	408851,63	1357324,37	Картометрический метод	2,50	-
682	408868,6	1357257,47	Картометрический метод	2,50	-
683	408874,62	1357254,69	Картометрический метод	2,50	-
684	408883,36	1357247,85	Картометрический метод	2,50	-
685	408888,06	1357221,78	Картометрический метод	2,50	-
686	408893,63	1357182,39	Картометрический метод	2,50	-
687	408900,12	1357137,43	Картометрический метод	2,50	-
688	408900,12	1357134,65	Картометрический метод	2,50	-
689	408892,24	1357124,91	Картометрический метод	2,50	-
690	409000,45	1357123,82	Картометрический метод	2,50	-
646	409069,45	1357151,44	Картометрический метод	2,50	-
ЗУ1(40)					
691	407796,14	1354362,82	Картометрический метод	2,50	-
692	407844,03	1354418,53	Картометрический метод	2,50	-
693	407817,84	1354518,93	Картометрический метод	2,50	-
694	407758,33	1354503,82	Картометрический метод	2,50	-
695	407729,22	1354572,48	Картометрический метод	2,50	-
696	407696,79	1354613,58	Картометрический метод	2,50	-
697	407728,29	1354627,34	Картометрический метод	2,50	-
698	407787,42	1354625,5	Картометрический метод	2,50	-
699	407827,83	1354572,45	Картометрический метод	2,50	-
700	407868,01	1354556,19	Картометрический метод	2,50	-
701	407896,18	1354557,33	Картометрический метод	2,50	-
702	407912,84	1354591,45	Картометрический метод	2,50	-
703	407920,84	1354625,76	Картометрический метод	2,50	-
704	407928,46	1354660,11	Картометрический метод	2,50	-
705	407869,38	1354711,89	Картометрический метод	2,50	-
706	407822,59	1354726,11	Картометрический метод	2,50	-
707	407790,21	1354699,43	Картометрический метод	2,50	-
708	407804,06	1354682,66	Картометрический метод	2,50	-
709	407826,06	1354686,55	Картометрический метод	2,50	-
710	407854,29	1354674,95	Картометрический метод	2,50	-
711	407871,41	1354657,01	Картометрический метод	2,50	-
712	407851,04	1354628,95	Картометрический метод	2,50	-
713	407868,98	1354598,94	Картометрический метод	2,50	-

Сведения о местоположении границ объекта					
714	407851,39	1354596,05	Картометрический метод	2,50	-
715	407813,16	1354649,55	Картометрический метод	2,50	-
716	407796,84	1354654,3	Картометрический метод	2,50	-
717	407781,23	1354642,59	Картометрический метод	2,50	-
718	407770,18	1354638,45	Картометрический метод	2,50	-
719	407748,78	1354660,87	Картометрический метод	2,50	-
720	407668,16	1354681,34	Картометрический метод	2,50	-
721	407652,03	1354676,39	Картометрический метод	2,50	-
722	407665,01	1354639,73	Картометрический метод	2,50	-
723	407672,04	1354604,07	Картометрический метод	2,50	-
724	407652,24	1354608,21	Картометрический метод	2,50	-
725	407626,38	1354627,45	Картометрический метод	2,50	-
726	407600,36	1354687,26	Картометрический метод	2,50	-
727	407550,09	1354645,62	Картометрический метод	2,50	-
728	407541,93	1354623,86	Картометрический метод	2,50	-
729	407594,25	1354611,72	Картометрический метод	2,50	-
730	407593,65	1354585,72	Картометрический метод	2,50	-
731	407571,85	1354578,77	Картометрический метод	2,50	-
732	407573,62	1354573,43	Картометрический метод	2,50	-
733	407602,08	1354558,77	Картометрический метод	2,50	-
734	407616,75	1354546,69	Картометрический метод	2,50	-
735	407621,92	1354530,31	Картометрический метод	2,50	-
736	407647,78	1354516,31	Картометрический метод	2,50	-
737	407717,87	1354530,12	Картометрический метод	2,50	-
738	407762,37	1354462,59	Картометрический метод	2,50	-
691	407796,14	1354362,82	Картометрический метод	2,50	-
ЗУ1(41)					
739	412565,3	1354813,11	Картометрический метод	2,50	-
740	412965,19	1355310,49	Картометрический метод	2,50	-
741	412993,83	1355334,12	Картометрический метод	2,50	-
742	412954,09	1355352,25	Картометрический метод	2,50	-
743	412879,5	1355249,87	Картометрический метод	2,50	-
744	412542,92	1354835,1	Картометрический метод	2,50	-
739	412565,3	1354813,11	Картометрический метод	2,50	-
ЗУ1(42)					
745	411094,41	1352080,38	Картометрический метод	2,50	-
746	411110,84	1352081,87	Картометрический метод	2,50	-
747	411053,88	1352623,11	Картометрический метод	2,50	-
748	411009,03	1353278,46	Картометрический метод	2,50	-
749	410995,5	1353287,52	Картометрический метод	2,50	-
750	411040,19	1352595,77	Картометрический метод	2,50	-
745	411094,41	1352080,38	Картометрический метод	2,50	-
ЗУ1(43)					
751	410996,49	1353423,1	Картометрический метод	2,50	-
752	410977,86	1353664,21	Картометрический метод	2,50	-

Сведения о местоположении границ объекта					
753	410980,28	1353830,81	Картометрический метод	2,50	-
754	410959,76	1354097,02	Картометрический метод	2,50	-
755	410940,89	1354096,19	Картометрический метод	2,50	-
756	410963,97	1353832,44	Картометрический метод	2,50	-
757	410958,56	1353644,45	Картометрический метод	2,50	-
758	410964,35	1353564,78	Картометрический метод	2,50	-
759	410970,15	1353424,43	Картометрический метод	2,50	-
751	410996,49	1353423,1	Картометрический метод	2,50	-
ЗУ1(44)					
760	411065,67	1354209,7	Картометрический метод	2,50	-
761	411035,08	1354219,23	Картометрический метод	2,50	-
762	410933,4	1354169,43	Картометрический метод	2,50	-
763	410919	1354157,76	Картометрический метод	2,50	-
764	410922,1	1354141,59	Картометрический метод	2,50	-
765	410963,98	1354161,59	Картометрический метод	2,50	-
766	410975,44	1354152,22	Картометрический метод	2,50	-
767	411024,98	1354175,1	Картометрический метод	2,50	-
768	411068,97	1354206,5	Картометрический метод	2,50	-
760	411065,67	1354209,7	Картометрический метод	2,50	-
ЗУ1(45)					
769	409496,32	1354306,28	Картометрический метод	2,50	-
770	409739,37	1354637,96	Картометрический метод	2,50	-
771	409938,01	1354901,42	Картометрический метод	2,50	-
772	409987,29	1354926,02	Картометрический метод	2,50	-
773	409987,69	1354943,65	Картометрический метод	2,50	-
774	409936,81	1354929,36	Картометрический метод	2,50	-
775	409732,41	1354654,75	Картометрический метод	2,50	-
776	409485,17	1354315,71	Картометрический метод	2,50	-
769	409496,32	1354306,28	Картометрический метод	2,50	-
ЗУ1(46)					
777	409984,44	1350626,18	Картометрический метод	2,50	-
778	409971,81	1350774,91	Картометрический метод	2,50	-
779	409824,88	1352286,34	Картометрический метод	2,50	-
780	409787,91	1352660,43	Картометрический метод	2,50	-
781	409750,24	1352939,03	Картометрический метод	2,50	-
782	409735,53	1352935,46	Картометрический метод	2,50	-
783	409775,56	1352658,4	Картометрический метод	2,50	-
784	409807,69	1352282,84	Картометрический метод	2,50	-
785	409900,92	1351319,98	Картометрический метод	2,50	-
786	409959,75	1350652,06	Картометрический метод	2,50	-
777	409984,44	1350626,18	Картометрический метод	2,50	-
ЗУ1(47)					
496	409924,93	1350555,71	Картометрический метод	2,50	-
495	409890,39	1350591,92	Картометрический метод	2,50	-
787	409854,41	1350554,34	Картометрический метод	2,50	-
788	409054,19	1350424,05	Картометрический метод	2,50	-

Сведения о местоположении границ объекта					
789	409055,95	1350409,49	Картометрический метод	2,50	-
790	409056,37	1350405,54	Картометрический метод	2,50	-
791	409453,34	1350471,05	Картометрический метод	2,50	-
792	409663,02	1350502,04	Картометрический метод	2,50	-
793	409893,22	1350537,7	Картометрический метод	2,50	-
496	409924,93	1350555,71	Картометрический метод	2,50	-
ЗУ1(48)					
794	406576,71	1350469,12	Картометрический метод	2,50	-
795	407190,16	1351254,85	Картометрический метод	2,50	-
796	407429,28	1351658,25	Картометрический метод	2,50	-
797	407428,12	1351734,88	Картометрический метод	2,50	-
798	407398,52	1351940,84	Картометрический метод	2,50	-
799	407370,87	1351964,03	Картометрический метод	2,50	-
800	407405,82	1351678,66	Картометрический метод	2,50	-
801	407183,79	1351306,21	Картометрический метод	2,50	-
802	406560,41	1350481,04	Картометрический метод	2,50	-
794	406576,71	1350469,12	Картометрический метод	2,50	-
ЗУ1(49)					
803	407398,19	1351946,99	Картометрический метод	2,50	-
804	407352,97	1352245,23	Картометрический метод	2,50	-
805	407333,19	1352231,94	Картометрический метод	2,50	-
806	407359,32	1352072,9	Картометрический метод	2,50	-
807	407370,27	1351969,68	Картометрический метод	2,50	-
803	407398,19	1351946,99	Картометрический метод	2,50	-
ЗУ1(50)					
808	410154,81	1357248,07	Картометрический метод	2,50	-
809	410043,5	1357229,06	Картометрический метод	2,50	-
810	410003,45	1357299,86	Картометрический метод	2,50	-
811	409957,74	1357379,15	Картометрический метод	2,50	-
812	409932,65	1357385,14	Картометрический метод	2,50	-
813	409909,2	1357374,1	Картометрический метод	2,50	-
814	410003,58	1357188,55	Картометрический метод	2,50	-
815	409991,41	1357164,11	Картометрический метод	2,50	-
816	409756,41	1356973,07	Картометрический метод	2,50	-
817	409617,67	1356915,79	Картометрический метод	2,50	-
818	409467,55	1356867,55	Картометрический метод	2,50	-
819	409468,64	1356861,82	Картометрический метод	2,50	-
820	409550,19	1356876,64	Картометрический метод	2,50	-
821	409690,34	1356921,43	Картометрический метод	2,50	-
822	409711,08	1356919,34	Картометрический метод	2,50	-
823	409743,29	1356929,8	Картометрический метод	2,50	-
824	409801,62	1356962,09	Картометрический метод	2,50	-
825	410023,32	1357142,78	Картометрический метод	2,50	-
826	410028,45	1357157,08	Картометрический метод	2,50	-
827	410017,53	1357168,55	Картометрический метод	2,50	-
828	410039,14	1357203,3	Картометрический метод	2,50	-

Сведения о местоположении границ объекта					
829	410062,96	1357196,34	Картометрический метод	2,50	-
830	410176,97	1357217,7	Картометрический метод	2,50	-
831	410182,14	1357233,6	Картометрический метод	2,50	-
832	410164,87	1357246,82	Картометрический метод	2,50	-
808	410154,81	1357248,07	Картометрический метод	2,50	-
ЗУ1(51)					
833	409457,86	1359236,15	Картометрический метод	2,50	-
834	409312,72	1359208,74	Картометрический метод	2,50	-
835	409325,09	1359185,41	Картометрический метод	2,50	-
836	409469,77	1359209,05	Картометрический метод	2,50	-
837	409608,63	1359230,6	Картометрический метод	2,50	-
838	409687,91	1359243,32	Картометрический метод	2,50	-
839	409702,23	1359246,51	Картометрический метод	2,50	-
840	409688,71	1359276,1	Картометрический метод	2,50	-
841	409501,98	1359244,48	Картометрический метод	2,50	-
833	409457,86	1359236,15	Картометрический метод	2,50	-
ЗУ1(52)					
842	408864,93	1359128,29	Картометрический метод	2,50	-
843	408860,26	1359094,92	Картометрический метод	2,50	-
844	408946,72	1359112,66	Картометрический метод	2,50	-
845	409017,19	1359126,25	Картометрический метод	2,50	-
846	409102,64	1359142,12	Картометрический метод	2,50	-
847	409169,17	1359154,65	Картометрический метод	2,50	-
848	409207,63	1359162,58	Картометрический метод	2,50	-
849	409201,42	1359188,73	Картометрический метод	2,50	-
842	408864,93	1359128,29	Картометрический метод	2,50	-



ОПИСАНИЕ МЕСТОПОЛОЖЕНИЯ ГРАНИЦ

5.7 Зона рекреационного назначения

(наименование объекта местоположение границ, которого описано (далее - объект))


Раздел 1

Сведения об объекте		
№ п/п	Характеристики объекта	Описание характеристик
1	2	3
1	Местоположение объекта	Российская Федерация, Рязанская область, р-н Старожиловский, с/п Истьянское
2	Площадь объекта \pm величина погрешности определения площади ($P \pm \Delta P$)	61764кв.м. \pm 189кв.м.
3	Иные характеристики объекта	

Раздел 2

Сведения о местоположении границ объекта					
1. Система координат: МСК-62					
2. Сведения о характерных точках границ объекта					
Обозначение характерных точек границ	Координаты, м		Метод определения координат характерной точки	Средняя квадратическая погрешность положения характерной точки (M _t), м	Описание обозначения точки на местности (при наличии)
	X	Y			
1	2	3	4	5	6
ЗУ1(1)					
1	407220,67	1355800,06	Картометрический метод	2,50	-
2	407220,67	1355884,06	Картометрический метод	2,50	-
3	407099,13	1355895,06	Картометрический метод	2,50	-
4	407085,67	1355808,06	Картометрический метод	2,50	-
1	407220,67	1355800,06	Картометрический метод	2,50	-
ЗУ1(2)					
5	407317,17	1355917,56	Картометрический метод	2,50	-
6	407320,41	1355965,11	Картометрический метод	2,50	-
7	407281,61	1355993,21	Картометрический метод	2,50	-
8	407219,17	1355988,56	Картометрический метод	2,50	-
9	407235,17	1355899,56	Картометрический метод	2,50	-
5	407317,17	1355917,56	Картометрический метод	2,50	-
ЗУ1(3)					
10	407374,29	1356028,78	Картометрический метод	2,50	-
11	407404,67	1356033,33	Картометрический метод	2,50	-
12	407400,09	1356081,68	Картометрический метод	2,50	-
13	407262,76	1356089,55	Картометрический метод	2,50	-
14	407266,82	1356072,95	Картометрический метод	2,50	-
15	407273,49	1356060,88	Картометрический метод	2,50	-
16	407298,49	1356039,88	Картометрический метод	2,50	-
17	407322,49	1356031,38	Картометрический метод	2,50	-
18	407348,99	1356027,38	Картометрический метод	2,50	-
10	407374,29	1356028,78	Картометрический метод	2,50	-
ЗУ1(4)					
19	407070,39	1356363,45	Картометрический метод	2,50	-
20	407104,17	1356569,06	Картометрический метод	2,50	-
21	407006,17	1356589,06	Картометрический метод	2,50	-
22	407003,03	1356577,95	Картометрический метод	2,50	-

Сведения о местоположении границ объекта					
23	407021,79	1356568,25	Картометрический метод	2,50	-
24	407010,39	1356524,45	Картометрический метод	2,50	-
25	406996,89	1356490,45	Картометрический метод	2,50	-
26	406975,39	1356407,15	Картометрический метод	2,50	-
27	406958,13	1356338,1	Картометрический метод	2,50	-
19	407070,39	1356363,45	Картометрический метод	2,50	-
ЗУ1(5)					
28	407001,49	1355971,96	Картометрический метод	2,50	-
29	407033,98	1355967,87	Картометрический метод	2,50	-
30	407044,21	1356043,73	Картометрический метод	2,50	-
31	407046,81	1356089,69	Картометрический метод	2,50	-
32	407031,72	1356090,89	Картометрический метод	2,50	-
33	407006,81	1356092,05	Картометрический метод	2,50	-
34	406954,4	1356099,18	Картометрический метод	2,50	-
35	406922,1	1356102,93	Картометрический метод	2,50	-
36	406913,62	1356103,23	Картометрический метод	2,50	-
37	406912,36	1356102,75	Картометрический метод	2,50	-
38	406909,5	1356005,95	Картометрический метод	2,50	-
39	406942,38	1355988,08	Картометрический метод	2,50	-
40	406995,47	1355977,98	Картометрический метод	2,50	-
28	407001,49	1355971,96	Картометрический метод	2,50	-



ОПИСАНИЕ МЕСТОПОЛОЖЕНИЯ ГРАНИЦ

6.1 Зона кладбищ

(наименование объекта местоположение границ, которого описано (далее - объект))


Раздел 1

Сведения об объекте		
№ п/п	Характеристики объекта	Описание характеристик
1	2	3
1	Местоположение объекта	Российская Федерация, Рязанская область, р-н Старожиловский, с/п Истьянское
2	Площадь объекта \pm величина погрешности определения площади ($P \pm \Delta P$)	52901 кв.м. \pm 132 кв.м.
3	Иные характеристики объекта	

Раздел 2

Сведения о местоположении границ объекта					
1. Система координат: МСК-62					
2. Сведения о характерных точках границ объекта					
Обозначение характерных точек границ	Координаты, м		Метод определения координат характерной точки	Средняя квадратическая погрешность положения характерной точки (Mt), м	Описание обозначения точки на местности (при наличии)
	X	Y			
1	2	3	4	5	6
ЗУ1(1)					
1	408410,28	1358987,16	Картометрический метод	2,50	-
2	408393,67	1358918,06	Картометрический метод	2,50	-
3	408439,17	1358911,06	Картометрический метод	2,50	-
4	408477,17	1358907,56	Картометрический метод	2,50	-
5	408514,83	1358907,57	Картометрический метод	2,50	-
6	408516,11	1358906,2	Картометрический метод	2,50	-
7	408522,48	1358914,59	Картометрический метод	2,50	-
8	408520,97	1358983,08	Картометрический метод	2,50	-
9	408519,06	1358990,13	Картометрический метод	2,50	-
1	408410,28	1358987,16	Картометрический метод	2,50	-
ЗУ1(2)					
10	408377,08	1356387,92	Картометрический метод	2,50	-
11	408373,33	1356505,83	Картометрический метод	2,50	-
12	408363,94	1356600,21	Картометрический метод	2,50	-
13	408361,63	1356677,99	Картометрический метод	2,50	-
14	408360,57	1356693,94	Картометрический метод	2,50	-
15	408252,3	1356690,94	Картометрический метод	2,50	-
16	408260,66	1356383,3	Картометрический метод	2,50	-
10	408377,08	1356387,92	Картометрический метод	2,50	-
ЗУ1(3)					
17	407031,37	1355307,81	Картометрический метод	2,50	-
18	407073,57	1355354,61	Картометрический метод	2,50	-
19	407076,36	1355370,76	Картометрический метод	2,50	-
20	407047,17	1355398,06	Картометрический метод	2,50	-
21	407044,84	1355418,21	Картометрический метод	2,50	-
22	407007,56	1355428	Картометрический метод	2,50	-
23	407001,19	1355422,86	Картометрический метод	2,50	-

Сведения о местоположении границ объекта					
24	406995,15	1355418,5	Картометрический метод	2,50	-
25	406986,93	1355412,13	Картометрический метод	2,50	-
26	406949,91	1355365,41	Картометрический метод	2,50	-
27	407019,17	1355309,06	Картометрический метод	2,50	-
28	407023,53	1355313,84	Картометрический метод	2,50	-
17	407031,37	1355307,81	Картометрический метод	2,50	-



ОПИСАНИЕ МЕСТОПОЛОЖЕНИЯ ГРАНИЦ

6.3 Зона складирования и захоронения отходов
(наименование объекта местоположение границ, которого описано (далее - объект))

Раздел 1

Сведения об объекте		
№ п/п	Характеристики объекта	Описание характеристик
1	2	3
1	Местоположение объекта	Российская Федерация, Рязанская область, р-н Старожиловский, с/п Истьянское
2	Площадь объекта \pm величина погрешности определения площади ($P \pm \Delta P$)	24000кв.м. \pm 54кв.м.
3	Иные характеристики объекта	

Раздел 2

Сведения о местоположении границ объекта					
1. Система координат: МСК-62					
2. Сведения о характерных точках границ объекта					
Обозначение характерных точек границ	Координаты, м		Метод определения координат характерной точки	Средняя квадратическая погрешность положения характерной точки (M _t), м	Описание обозначения точки на местности (при наличии)
	X	Y			
1	2	3	4	5	6
			ЗУ1(1)		
1	407279,44	1357805,5	Картометрический метод	2,50	-
2	407170,88	1357893,9	Картометрический метод	2,50	-
3	407062,56	1357761,1	Картометрический метод	2,50	-
4	407171,05	1357672,61	Картометрический метод	2,50	-
1	407279,44	1357805,5	Картометрический метод	2,50	-

