



ГЛАВНОЕ УПРАВЛЕНИЕ АРХИТЕКТУРЫ И ГРАДОСТРОИТЕЛЬСТВА РЯЗАНСКОЙ ОБЛАСТИ

ПОСТАНОВЛЕНИЕ

«26» июня 2022 г.

№ 329 12

Об утверждении правил землепользования и застройки муниципального образования – Савватемское сельское поселение Ермишинского муниципального района Рязанской области

На основании статьи 32 Градостроительного кодекса Российской Федерации, статьи 2 Закона Рязанской области от 28.12.2018 № 106-ОЗ «О перераспределении отдельных полномочий в области градостроительной деятельности между органами местного самоуправления муниципальных образований Рязанской области и органами государственной власти Рязанской области», с учетом заключения о результатах общественных обсуждений от 14.06.2022 по проекту правил землепользования и застройки муниципального образования – Савватемское сельское поселение Ермишинского муниципального района Рязанской области, руководствуясь постановлением Правительства Рязанской области от 06.08.2008 № 153 «Об утверждении Положения о главном управлении архитектуры и градостроительства Рязанской области», приказом главного управления архитектуры и градостроительства Рязанской области от 26.05.2022 № 21-ок «О предоставлении очередного отпуска», главное управление архитектуры и градостроительства Рязанской области ПОСТАНОВЛЯЕТ:

1. Утвердить прилагаемые правила землепользования и застройки муниципального образования – Савватемское сельское поселение Ермишинского муниципального района Рязанской области.

2. Настоящее постановление вступает в силу со дня его официального опубликования.

3. Государственному казенному учреждению Рязанской области «Центр градостроительного развития Рязанской области» разместить настоящее постановление в федеральной государственной информационной системе территориального планирования (ФГИС ТП).

4. Отделу кадровой работы и делопроизводства обеспечить

опубликование настоящего постановления в сетевом издании «Рязанские ведомости» (www.rv-gyazan.ru) и на официальном интернет-портале правовой информации (www.pravo.gov.ru) в течение двух дней со дня его издания.

5. Отделу информационного обеспечения градостроительной деятельности разместить настоящее постановление на официальном сайте главного управления архитектуры и градостроительства Рязанской области в сети «Интернет».


6. Предложить главе муниципального образования – Ермишинский муниципальный район Рязанской области, главе муниципального образования – Савватемское сельское поселение Ермишинского муниципального района Рязанской области обеспечить размещение настоящего постановления на официальном сайте муниципального образования в сети «Интернет», публикацию в средствах массовой информации.

7. Кадастровому сектору проектного отдела государственного казенного учреждения Рязанской области «Центр градостроительного развития Рязанской области» обеспечить направление информации о границах территориальных зон в филиал Федерального государственного бюджетного учреждения «Федеральная кадастровая палата Федеральной службы государственной регистрации, кадастра и картографии» по Рязанской области для внесения сведений в Единый государственный реестр недвижимости (ЕГРН) в течение 5 рабочих дней со дня опубликования настоящего постановления на официальном интернет-портале правовой информации (www.pravo.gov.ru).

8. Признать не подлежащим применению решение Думы муниципального образования – Ермишинский муниципальный район Рязанской области от 13.06.2017 № 317 «Об утверждении правил землепользования и застройки муниципального образования – Савватемское сельское поселение Ермишинского муниципального района Рязанской области».

9. Контроль за исполнением настоящего постановления возложить на заместителя начальника главного управления архитектуры и градостроительства Рязанской области Н.А. Дыкину.

И.о. начальника



О.М. Алямовская

Утверждены
постановлением главного управления
архитектуры и градостроительства
Рязанской области
от 20 июня 2022 г. № 329-п

**ПРАВИЛА ЗЕМЛЕПОЛЬЗОВАНИЯ И ЗАСТРОЙКИ
муниципального образования – Савватемское сельское поселение
Ермишинского муниципального района Рязанской области**

Содержание

Раздел 1. Порядок применения и внесения изменений в правила землепользования и застройки муниципального образования – Савватемское сельское поселение Ермишинского муниципального района Рязанской области. . .	4
Статья 1. Основные понятия, используемые в правилах землепользования и застройки.	4
Статья 2. Положение о регулировании землепользования и застройки.	4
Статья 3. Положение об изменении видов разрешенного использования земельных участков и объектов капитального строительства физическими и юридическими лицами.	5
Статья 4. Положение о подготовке документации по планировке территории. .	6
Статья 5. Положение о проведении общественных обсуждений или публичных слушаний по вопросам землепользования и застройки.	6
Статья 6. Положение о внесении изменений в правила землепользования и застройки.	7
Статья 7. Градостроительные планы земельных участков.	8
Статья 8. Разрешение на строительство, реконструкцию и ввод объектов капитального строительства в эксплуатацию.	9
Раздел 2. Градостроительные регламенты.	9
Статья 9. Градостроительные регламенты. Виды разрешённого использования земельных участков и объектов капитального строительства.	9
Статья 10. Сводный перечень территориальных зон, выделенных на карте градостроительного зонирования муниципального образования – Савватемское сельское поселение Ермишинского муниципального района Рязанской области. .	10
Статья 11. Градостроительные регламенты по видам разрешенного использования в соответствии с территориальными зонами.	11
11.1. Градостроительные регламенты. Жилые зоны (1).	12
11.2. Градостроительные регламенты. Зона специализированной общественной застройки (2.2).	14
11.3. Градостроительные регламенты. Производственная зона (3.1).	16
11.4. Градостроительные регламенты. Коммунально-складская зона (3.2). . .	17
11.5. Градостроительные регламенты. Зона транспортной инфраструктуры (3.4).	19
11.6. Градостроительные регламенты. Зоны сельскохозяйственного использования (4.2).	20
11.7. Градостроительные регламенты. Иные зоны сельскохозяйственного назначения (4.3).	21
11.8. Градостроительные регламенты. Производственная зона сельскохозяйственных предприятий (4.4).	22
11.9. Градостроительные регламенты. Зона кладбищ (6.1).	24

11.10. Земли, на которые градостроительные регламенты не устанавливаются.	25
11.11. Расчетные показатели минимально и максимально допустимого уровня обеспеченности территории объектами коммунальной, транспортной, социальной инфраструктур и расчетные показатели максимально допустимого уровня территориальной доступности указанных объектов для населения.	25
Статья 12. Зоны с особыми условиями использования территории.	26
12.1. Санитарно-защитные зоны предприятий, сооружений и иных объектов.	26
12.2. Водоохранные зоны и прибрежно-защитные полосы водных объектов.	27
12.3. Охранные зоны инженерных коммуникаций, сооружений.	27
12.4. Особо охраняемые природные территории.	27
Статья 13. Зоны охраны объектов культурного наследия.	27

Раздел 1. Порядок применения и внесения изменений в правила землепользования и застройки муниципального образования – Савватемское сельское поселение Ермишинского муниципального района Рязанской области.

Статья 1. Основные понятия, используемые в правилах землепользования и застройки.

В настоящих правилах землепользования и застройки муниципального образования – Савватемское сельское поселение Ермишинского муниципального района Рязанской области (далее – правила землепользования и застройки) используются понятия и определения, содержащиеся в статье 1 Градостроительного кодекса Российской Федерации.

Статья 2. Положение о регулировании землепользования и застройки.

В соответствии со статьей 32 Градостроительного кодекса Российской Федерации правила землепользования и застройки утверждаются представительным органом местного самоуправления.

В соответствии с Законом Рязанской области от 28 декабря 2018 года № 106-ОЗ «О перераспределении отдельных полномочий в области градостроительной деятельности между органами местного самоуправления муниципальных образований Рязанской области и органами государственной власти Рязанской области» полномочия органов местного самоуправления по принятию решения о подготовке проекта правил землепользования и застройки, утверждению состава и порядка деятельности комиссии по подготовке проекта правил землепользования и застройки, принятию решения о проведении общественных обсуждений или публичных слушаний, принятию решения об утверждении правил землепользования и застройки или о необходимости их доработки, внесении изменений в правила землепользования и застройки осуществляет центральный исполнительный орган государственной власти Рязанской области, уполномоченный в сфере градостроительной деятельности.

В соответствии с постановлением Правительства Рязанской области от 06 августа 2008 года № 153 «Об утверждении Положения о главном управлении архитектуры и градостроительства Рязанской области» (далее - постановление Правительства Рязанской области от 06 августа 2008 года № 153) центральным исполнительным органом государственной власти Рязанской области, уполномоченным в сфере градостроительной деятельности, является главное управление архитектуры и градостроительства Рязанской области.

Статья 3. Положение об изменении видов разрешенного использования земельных участков и объектов капитального строительства физическими и юридическими лицами.

В соответствии со статьей 37 Градостроительного кодекса Российской Федерации, изменение одного вида разрешенного использования земельных участков и объектов капитального строительства на другой вид такого использования осуществляется в соответствии с градостроительным регламентом при условии соблюдения требований технических регламентов.

Основные и вспомогательные виды разрешенного использования земельных участков и объектов капитального строительства правообладателями земельных участков и объектов капитального строительства, за исключением органов государственной власти, органов местного самоуправления, государственных и муниципальных учреждений, государственных и муниципальных унитарных предприятий, выбираются самостоятельно без дополнительных разрешений и согласования.

Решения об изменении одного вида разрешенного использования земельных участков и объектов капитального строительства, расположенных на землях, на которые действие градостроительных регламентов не распространяется или для которых градостроительные регламенты не устанавливаются, на другой вид такого использования принимаются в соответствии с федеральными законами.

Предоставление разрешения на условно разрешенный вид использования земельного участка или объекта капитального строительства осуществляется в порядке, предусмотренном статьей 39 Градостроительного кодекса Российской Федерации.

Физическое или юридическое лицо вправе оспорить в суде решение о предоставлении разрешения на условно разрешенный вид использования земельного участка или объекта капитального строительства либо об отказе в предоставлении такого разрешения.

В соответствии с Законом Рязанской области от 28 декабря 2018 года № 106-ОЗ «О перераспределении отдельных полномочий в области градостроительной деятельности между органами местного самоуправления муниципальных образований Рязанской области и органами государственной власти Рязанской области» полномочия органов местного самоуправления по принятию решения о подготовке проекта правил землепользования и застройки, утверждению состава и порядка деятельности комиссии по подготовке проекта правил землепользования и застройки, принятию решения о проведении общественных обсуждений или публичных слушаний, принятию решения об утверждении правил землепользования и застройки или о необходимости их доработки, внесению изменений в правила землепользования и застройки осуществляет центральный исполнительный орган государственной власти Рязанской области, уполномоченный в сфере градостроительной деятельности.

В соответствии с постановлением Правительства Рязанской области от 06 августа 2008 года № 153 центральным исполнительным органом государственной власти Рязанской области, уполномоченным в сфере

градостроительной деятельности, является главное управление архитектуры и градостроительства Рязанской области.

Статья 4. Положение о подготовке документации по планировке территории.

В соответствии со статьей 41 Градостроительного кодекса Российской Федерации подготовка документации по планировке территории осуществляется в целях обеспечения устойчивого развития территорий, в том числе выделения элементов планировочной структуры, установления границ земельных участков, установления границ зон планируемого размещения объектов капитального строительства.

В соответствии с Законом Рязанской области от 28 декабря 2018 года № 106-ОЗ «О перераспределении отдельных полномочий в области градостроительной деятельности между органами местного самоуправления муниципальных образований Рязанской области и органами государственной власти Рязанской области» полномочия органов местного самоуправления по принятию решения о подготовке документации по планировке территории, обеспечению ее подготовки, утверждению документации по планировке территории или принятию решения об отклонении такой документации и о направлении ее на доработку, внесению изменений в документацию по планировке территории осуществляет центральный исполнительный орган государственной власти Рязанской области, уполномоченный в сфере градостроительной деятельности.

В соответствии с постановлением Правительства Рязанской области от 06 августа 2008 года № 153 центральным исполнительным органом государственной власти Рязанской области, уполномоченным в сфере градостроительной деятельности, является главное управление архитектуры и градостроительства Рязанской области.

Статья 5. Положение о проведении общественных обсуждений или публичных слушаний по вопросам землепользования и застройки.

Проведение общественных обсуждений или публичных слушаний по вопросам землепользования и застройки осуществляется в соответствии с Градостроительным кодексом Российской Федерации.

Общественные обсуждения и публичные слушания по проектам генеральных планов и правил землепользования и застройки поселений и городских округов, проектам планировки территории, проектам межевания территории, проектам правил благоустройства территорий, проектам, предусматривающим внесение изменений в один из указанных утвержденных документов, проектам решений о предоставлении разрешения на условно разрешенный вид использования земельного участка или объекта капитального строительства, проектам решений о предоставлении разрешения на отклонение от предельных параметров разрешенного строительства, реконструкции объектов капитального

строительства проводятся в целях соблюдения права человека на благоприятные условия жизнедеятельности, прав и законных интересов правообладателей земельных участков и объектов капитального строительства, а также выявления и учета мнения населения при осуществлении градостроительной деятельности в поселениях и городских округах Рязанской области.

Результаты общественных обсуждений и публичных слушаний носят рекомендательный характер.

Документами общественных обсуждений или публичных слушаний являются протокол общественных обсуждений или публичных слушаний и заключение о результатах общественных обсуждений или публичных слушаний.

Участники общественных обсуждений или публичных слушаний вправе представлять свои предложения и замечания, касающиеся обсуждаемых вопросов, для включения в протокол общественных обсуждений или протокол публичных слушаний.

Статья 6. Положение о внесении изменений в правила землепользования и застройки.

Внесение изменений в правила землепользования и застройки осуществляется в порядке, предусмотренном статьями 31 и 32 Градостроительного кодекса Российской Федерации, с учетом особенностей, установленных статьей 33 Градостроительного кодекса Российской Федерации.

Основаниями для рассмотрения вопроса о внесении изменений в правила землепользования и застройки являются:

1) несоответствие правил землепользования и застройки генеральному плану поселения, генеральному плану сельского округа, схеме территориального планирования муниципального района, возникшее в результате внесения в такие генеральные планы или схему территориального планирования муниципального района изменений;

2) поступление от уполномоченного Правительством Российской Федерации федерального органа исполнительной власти обязательного для исполнения в сроки, установленные законодательством Российской Федерации, предписания об устранении нарушений ограничений использования объектов недвижимости, установленных на приаэродромной территории, которые допущены в правилах землепользования и застройки поселения, сельского округа, межселенной территории;

3) поступление предложений об изменении границ территориальных зон, изменении градостроительных регламентов;

4) несоответствие сведений о местоположении границ зон с особыми условиями использования территорий, территорий объектов культурного наследия, отображенных на карте градостроительного зонирования, содержащемуся в Едином государственном реестре недвижимости описанию местоположения границ указанных зон, территорий;

5) несоответствие установленных градостроительным регламентом ограничений использования земельных участков и объектов капитального

строительства, расположенных полностью или частично в границах зон с особыми условиями использования территорий, территорий достопримечательных мест федерального, регионального и местного значения, содержащихся в Едином государственном реестре недвижимости ограничениям использования объектов недвижимости в пределах таких зон, территорий;

б) установление, изменение, прекращение существования зоны с особыми условиями использования территории, установление, изменение границ территории объекта культурного наследия, территории исторического поселения федерального значения, территории исторического поселения регионального значения.

Статья 7. Градостроительные планы земельных участков.

В соответствии со статьей 57.3 Градостроительного кодекса Российской Федерации градостроительный план земельного участка выдается в целях обеспечения субъектов градостроительной деятельности информацией, необходимой для архитектурно-строительного проектирования, строительства, реконструкции объектов капитального строительства в границах земельного участка.

В соответствии с Законом Рязанской области от 28 декабря 2018 года № 106-ОЗ «О перераспределении отдельных полномочий в области градостроительной деятельности между органами местного самоуправления муниципальных образований Рязанской области и органами государственной власти Рязанской области» полномочия органов местного самоуправления по подготовке, регистрации и выдаче градостроительных планов земельных участков осуществляет центральный исполнительный орган государственной власти Рязанской области, уполномоченный в сфере градостроительной деятельности.

В соответствии с постановлением Правительства Рязанской области от 06 августа 2008 года № 153 центральным исполнительным органом государственной власти Рязанской области, уполномоченным в сфере градостроительной деятельности, является главное управление архитектуры и градостроительства Рязанской области.

В соответствии с распоряжением Правительства Рязанской области от 07 февраля 2019 года № 62-р «О создании государственного казенного учреждения Рязанской области «Центр градостроительного развития Рязанской области» путем учреждения» обеспечение реализации отдельных полномочий в области градостроительной деятельности главного управления архитектуры и градостроительства Рязанской области, перераспределенных между органами местного самоуправления муниципальных образований Рязанской области и органами государственной власти Рязанской области, в части подготовки, регистрации и выдачи градостроительных планов земельных участков относится к полномочиям государственного казенного учреждения Рязанской области «Центр градостроительного развития Рязанской области».

Статья 8. Разрешение на строительство, реконструкцию и ввод объектов капитального строительства в эксплуатацию.

Разрешение на строительство, реконструкцию объектов капитального строительства выдается в соответствии со статьей 51 Градостроительного кодекса Российской Федерации.

В соответствии с Законом Рязанской области от 28 декабря 2018 года № 106-ОЗ «О перераспределении отдельных полномочий в области градостроительной деятельности между органами местного самоуправления муниципальных образований Рязанской области и органами государственной власти Рязанской области» полномочия органов местного самоуправления по выдаче разрешения на строительство, разрешения на ввод объектов в эксплуатацию при осуществлении строительства, реконструкции объектов капитального строительства, отказу в выдаче таких разрешений, за исключением полномочий, предусмотренных статьей 51.1, частями 17, 19 и 21 статьи 55 Градостроительного кодекса Российской Федерации осуществляет центральный исполнительный орган государственной власти Рязанской области, уполномоченный в сфере градостроительной деятельности.

В соответствии с постановлением Правительства Рязанской области от 06 августа 2008 года № 153 центральным исполнительным органом государственной власти Рязанской области, уполномоченным в сфере градостроительной деятельности, является главное управление архитектуры и градостроительства Рязанской области.

Раздел 2. Градостроительные регламенты.

Статья 9. Градостроительные регламенты. Виды разрешённого использования земельных участков и объектов капитального строительства.

В результате градостроительного зонирования территории поселения установлены территориальные зоны, отображенные на карте градостроительного зонирования».

Для земель или земельных участков в пределах территориальных зон, границы которых установлены с учетом функциональных зон, определенных генеральным планом без учета принципа деления земель по целевому назначению на категории, границы таких территориальных зон и градостроительные регламенты считаются установленными после изменения категории земель или земельных участков в составе таких земель из одной категории в другую (соответствующую генеральному плану) в порядке, предусмотренном земельным законодательством.

Границы территориальных зон отвечают требованиям принадлежности каждого земельного участка только к одной зоне. Формирование одного земельного участка из нескольких земельных участков, расположенных в различных территориальных зонах, не допускается.

Правилами землепользования и застройки для каждой территориальной зоны индивидуально установлен градостроительный регламент, с учетом особенностей ее расположения и развития, а также возможности территориального сочетания различных видов использования земельных участков.

Градостроительные регламенты установлены с учетом:

1) фактического использования земельных участков и объектов капитального строительства в границах территориальной зоны;

2) возможного сочетания в пределах одной территориальной зоне различных видов существующего и планируемого использования земельных участков и объектов капитального строительства;

3) функциональных зон и характеристик их планируемого развития, определенных документами территориального планирования муниципальных образований;

4) видов территориальных зон;

5) требований охраны объектов культурного наследия, а также особо охраняемых природных территорий, и иных природных объектов.

Действие градостроительного регламента не распространяется на земельные участки:

1) в границах территорий памятников и ансамблей, включенных в Единый государственный реестр объектов культурного наследия (памятников истории и культуры) народов Российской Федерации, а также в границах территорий памятников или ансамблей, которые являются вновь выявленными объектами культурного наследия;

2) в границах территорий общего пользования;

3) предназначенные для размещения линейных объектов и (или) занятые линейными объектами;

4) предоставленные для добычи полезных ископаемых.

Статья 10. Сводный перечень территориальных зон, выделенных на карте градостроительного зонирования муниципального образования – Савватемское сельское поселение Ермишинского муниципального района Рязанской области.

В соответствии с Градостроительным кодексом Российской Федерации, классификатором видов разрешенного использования земельных участков, утвержденным приказом Федеральной службой государственной регистрации, кадастра и картографии от 10 ноября 2020 года № П/0412 (далее – классификатор) на карте градостроительного зонирования в границах муниципального образования – Савватемское сельское поселение Ермишинского муниципального района Рязанской области установлены следующие виды территориальных зон представленные в таблице ниже.

Условное обозначение	Наименование зоны
1	Жилые зоны
2.2	Зона специализированной общественной застройки
■	Производственная зона
3.2	Коммунально-складская зона
■	Зона транспортной инфраструктуры
4.2	Зоны сельскохозяйственного использования
4.3	Иные зоны сельскохозяйственного назначения
4.4	Производственная зона сельскохозяйственных предприятий
■	Зона кладбищ

Статья 11. Градостроительные регламенты по видам разрешенного использования в соответствии с территориальными зонами.

В градостроительном регламенте в отношении земельных участков и объектов капитального строительства, расположенных в пределах соответствующей территориальной зоны, указываются:

- 1) виды разрешенного использования земельных участков и объектов капитального строительства;
- 2) предельные (минимальные и (или) максимальные) размеры земельных участков и предельные параметры разрешенного строительства, реконструкции объектов капитального строительства;
- 3) ограничения использования земельных участков и объектов капитального строительства, устанавливаемые в соответствии с законодательством Российской Федерации;
- 4) расчетные показатели минимального допустимого уровня обеспеченности территории объектами коммунальной, транспортной, социальной инфраструктур и расчетные показатели максимально допустимого уровня территориальной доступности указанных объектов для населения в случае, если в границах территориальной зоны, применительно к которой устанавливается градостроительный регламент, предусматривается осуществление деятельности по комплексному развитию территории.

Применительно к каждой территориальной зоне устанавливаются следующие виды разрешенного использования земельных участков и объектов капитального строительства:

- 1) основные виды разрешенного использования;
- 2) вспомогательные виды разрешенного использования;
- 3) условно разрешенные виды разрешенного использования.

Виды разрешенного использования объектов капитального строительства содержатся в описании видов разрешенного использования земельных участков указанного классификатора и отдельно не устанавливаются.

Предельные (минимальные и (или) максимальные) размеры земельных участков и предельные параметры разрешенного строительства, реконструкции объектов капитального строительства включают в себя:

- 1) предельные (минимальные и (или) максимальные) размеры земельных участков, в том числе их площадь;
- 2) минимальные отступы от границ земельных участков в целях определения мест допустимого размещения зданий, строений, сооружений, за пределами которых запрещено строительство зданий, строений, сооружений;
- 3) предельное количество этажей или предельную высоту зданий, строений, сооружений;
- 4) максимальный процент застройки в границах земельного участка, определяемый как отношение суммарной площади земельного участка, которая может быть застроена, ко всей площади земельного участка.

Ограничения использования земельных участков и объектов капитального строительства устанавливаются в соответствии с законодательством Российской Федерации.

11.1. Градостроительные регламенты. Жилые зоны (1).

Жилые зоны предназначены для размещения преимущественно индивидуальных жилых домов с приусадебными земельными участками, блокированных жилых домов, объектов государственного и делового управления, коммунально-бытового обслуживания, здравоохранения, образования, культуры, спорта, торговли и общественного питания, а также необходимых объектов инженерной и транспортной инфраструктуры.

Виды разрешенного использования в жилых зонах представлены в таблице ниже.

Вид разрешенного использования	Наименование вида разрешенного использования земельного участка	Код разрешенного использования земельного участка
Основные виды разрешенного использования зоны	для индивидуального жилищного строительства;	2.1
	для ведения личного подсобного хозяйства (приусадебный земельный участок);	2.2
	блокированная жилая застройка;	2.3
	размещение гаражей для собственных нужд;	2.7.2
	коммунальное обслуживание;	3.1
	оказание услуг связи;	3.2.3

Вид разрешенного использования	Наименование вида разрешенного использования земельного участка	Код разрешенного использования земельного участка
	бытовое обслуживание;	3.3
	амбулаторно-поликлиническое обслуживание;	3.4.1
	дошкольное, начальное и среднее общее образование;	3.5.1
	объекты культурно-досуговой деятельности;	3.6.1
	государственное управление;	3.8.1
	деловое управление;	4.1
	магазины;	4.4
	банковская и страховая деятельность;	4.5
	общественное питание;	4.6
	выставочно-ярмарочная деятельность;	4.10
	обеспечение спортивно-зрелищных мероприятий;	5.1.1
	обеспечение занятий спортом в помещениях;	5.1.2
	площадки для занятий спортом;	5.1.3
	обеспечение внутреннего правопорядка;	8.3
	историко-культурная деятельность;	9.3
	земельные участки (территории) общего пользования.	12.0
Вспомогательные виды разрешенного использования	размещение гаражей для собственных нужд;	2.7.2
	предоставление коммунальных услуг;	3.1.1
	площадки для занятий спортом.	5.1.3
Условно разрешенные виды разрешенного использования	малоэтажная многоквартирная жилая застройка;	2.1.1
	общежития;	3.2.4
	религиозное использование;	3.7
	обеспечение научной деятельности;	3.9
	ветеринарное обслуживание;	3.10
	рынки;	4.3
	гостиничное обслуживание;	4.7
	развлекательные мероприятия;	4.8.1
	служебные гаражи.	4.9

Предельные (минимальные и (или) максимальные) размеры земельных участков и предельные параметры разрешенного строительства, реконструкции объектов капитального строительства в жилых зонах представлены в таблице ниже.

Наименование размера, параметра	Значение, единица измерения, дополнительные условия
Минимальный размер земельного участка	для видов разрешенного использования с кодами 2.1, 2.1.1, 2.2, 2.3 - 12 м. (минимальная ширина участков вдоль фронта улицы);
	для иных видов разрешенного использования - не подлежит установлению.
Максимальный размер земельного участка	не подлежит установлению.
Минимальная площадь земельного участка	для видов разрешенного использования с кодами 2.1, 2.2, 2.3 - 300 кв.м.
	для вида разрешенного использования с кодом 2.1.1 - 1000 кв.м.;
	для вида разрешенного использования с кодом 2.7.2 - 30 кв.м.;
	для иных видов разрешенного использования - не подлежит установлению.

Наименование размера, параметра	Значение, единица измерения, дополнительные условия
Максимальная площадь земельного участка	для видов разрешенного использования с кодами 2.1, 2.2 - 5000 кв.м.;
	для видов разрешенного использования с кодами 2.1.1, 2.3 - 7500 кв.м.;
	для вида разрешенного использования с кодом 2.7.2 - 100 кв.м.
	для иных видов разрешенного использования - не подлежит установлению.
Минимальные отступы от границ земельных участков в целях определения мест допустимого размещения зданий, строений, сооружений, за пределами которых запрещено строительство зданий, строений, сооружений	для видов разрешенного использования с кодами 2.1, 2.2, 2.3 - 3 м.;
	для вида разрешенного использования с кодом 2.7.2 - 1 м.;
	для видов разрешенного использования с кодами 2.3, 2.7.2 отступ от границ земельных участков между блок-секциями - 0 м.;
	для иных видов разрешенного использования - не подлежит установлению.
Максимальное количество наземных этажей на территории земельного участка	для вида разрешенного использования с кодом 2.1.1 - 4 этажа;
	для иных видов разрешенного использования - 3 этажа (включая мансардный).
Максимальная высота зданий, строений, сооружений на территории земельного участка	для вида разрешенного использования с кодом 2.1.1: до верха плоской кровли - 15 м.;
	до конька скатной крыши - 18 м.;
Максимальный процент застройки в границах земельного участка	для иных видов разрешенного использования: до верха плоской кровли - 11 м.;
	до конька скатной крыши - 14 м.
Максимальный процент застройки в границах земельного участка	90% - для видов разрешенного использования с кодами 2.7.2, 4.9, 5.1.3;
	60% - для иных видов разрешенного использования.

11.2. Градостроительные регламенты. Зона специализированной общественной застройки (2.2).

Зона специализированной общественной застройки предназначена для размещения объектов коммунального и социального обслуживания, объектов амбулаторно-поликлинического обслуживания, объектов дошкольного, начального общего и среднего общего образования, объектов культуры и искусства, культовых объектов, административных и научно-исследовательских учреждений, объектов ветеринарного обслуживания, объектов физической культуры и спорта, а также необходимых объектов инженерной и транспортной инфраструктуры.

Виды разрешенного использования в зоне специализированной общественной застройки представлены в таблице ниже.

Вид разрешенного использования	Наименование вида разрешенного использования земельного участка	Код разрешенного использования земельного участка
Основные виды разрешенного использования зоны	коммунальное обслуживание;	3.1
	социальное обслуживание;	3.2
	здравоохранение;	3.4
	дошкольное, начальное и среднее общее образование;	3.5.1
	культурное развитие;	3.6
	религиозное использование;	3.7
	общественное управление;	3.8
	обеспечение научной деятельности;	3.9
	ветеринарное обслуживание;	3.10
	служебные гаражи;	4.9
	спорт;	5.1
	обеспечение внутреннего правопорядка;	8.3
	историко-культурная деятельность;	9.3
	земельные участки (территории) общего пользования.	12.0
Вспомогательные виды разрешенного использования	коммунальное обслуживание;	3.1
	служебные гаражи;	4.9
	обеспечение занятий спортом в помещениях;	5.1.2
	площадки для занятий спортом.	5.1.3
Условно разрешенные виды разрешенного использования	не подлежат установлению.	-

Предельные (минимальные и (или) максимальные) размеры земельных участков и предельные параметры разрешенного строительства, реконструкции объектов капитального строительства в зоне специализированной общественной застройки представлены в таблице ниже.

Наименование размера, параметра	Значение, единица измерения, дополнительные условия
Минимальный размер земельного участка	не подлежит установлению.
Максимальный размер земельного участка	не подлежит установлению.
Минимальная площадь земельного участка	не подлежит установлению.
Максимальная площадь земельного участка	не подлежит установлению.
Минимальные отступы от границ земельных участков в целях определения мест допустимого размещения зданий, строений, сооружений, за пределами которых запрещено строительство зданий, строений, сооружений	не подлежит установлению.

Максимальное количество наземных этажей на территории земельного участка	3 этажа (включая мансардный).
Максимальная высота зданий, строений, сооружений на территории земельного участка	не подлежит установлению.
Максимальный процент застройки в границах земельного участка	90% - для вида разрешенного использования с кодом 4.9; 60% - для иных видов разрешенного использования.

11.3. Градостроительные регламенты. Производственная зона (3.1).

Производственная зона предназначена для размещения производственных, коммунально-складских объектов, деятельность которых связана с воздействием на окружающую среду, для которых необходима организация санитарно-защитной зоны в соответствии с требованиями технических регламентов.

Виды разрешенного использования в производственной зоне представлены в таблице ниже.

Вид разрешенного использования	Наименование вида разрешенного использования земельного участка	Код разрешенного использования земельного участка
Основные виды разрешенного использования зоны	предоставление коммунальных услуг;	3.1.1
	обеспечение научной деятельности;	3.9
	производственная деятельность;	6.0
	недропользование;	6.1
	легкая промышленность;	6.3
	строительная промышленность;	6.6
	энергетика;	6.7
	связь;	6.8
	склад;	6.9
	складские площадки;	6.9.1
	улично-дорожная сеть.	12.0.1
Вспомогательные виды разрешенного использования	не подлежат установлению.	-
Условно разрешенные виды разрешенного использования	не подлежат установлению.	-

Предельные (минимальные и (или) максимальные) размеры земельных участков и предельные параметры разрешенного строительства, реконструкции объектов капитального строительства в производственной зоне представлены в таблице ниже.

Наименование размера, параметра	Значение, единица измерения, дополнительные условия
Минимальный размер земельного участка	не подлежит установлению.
Максимальный размер земельного участка	не подлежит установлению.
Минимальная площадь земельного участка	не подлежит установлению.
Максимальная площадь земельного участка	не подлежит установлению.
Минимальные отступы от границ земельных участков в целях определения мест допустимого размещения зданий, строений, сооружений, за пределами которых запрещено строительство зданий, строений, сооружений	не подлежит установлению.
Максимальное количество наземных этажей на территории земельного участка	не подлежит установлению.
Максимальная высота зданий, строений, сооружений на территории земельного участка	не подлежит установлению.
Максимальный процент застройки в границах земельного участка	не подлежит установлению.

11.4. Градостроительные регламенты. Коммунально-складская зона (3.2).

Коммунально-складская зона предназначена для размещения коммунально-складских объектов, деятельность которых связана с воздействием на окружающую среду, для которых необходима организация санитарно-защитной зоны в соответствии с требованиями технических регламентов.

Виды разрешенного использования в коммунально-складской зоне представлены в таблице ниже.

Вид разрешенного использования	Наименование вида разрешенного использования земельного участка	Код разрешенного использования земельного участка
Основные виды разрешенного использования зоны	предоставление коммунальных услуг;	3.1.1
	склад;	6.9
	складские площадки.	6.9.1

Вид разрешенного использования	Наименование вида разрешенного использования земельного участка	Код разрешенного использования земельного участка
Вспомогательные виды разрешенного использования	не подлежат установлению.	-
Условно разрешенные виды разрешенного использования	не подлежат установлению.	-

Предельные (минимальные и (или) максимальные) размеры земельных участков и предельные параметры разрешенного строительства, реконструкции объектов капитального строительства в производственной зоне представлены в таблице ниже.

Наименование размера, параметра	Значение, единица измерения, дополнительные условия
Минимальный размер земельного участка	не подлежит установлению.
Максимальный размер земельного участка	не подлежит установлению.
Минимальная площадь земельного участка	не подлежит установлению.
Максимальная площадь земельного участка	не подлежит установлению.
Минимальные отступы от границ земельных участков в целях определения мест допустимого размещения зданий, строений, сооружений, за пределами которых запрещено строительство зданий, строений, сооружений	не подлежит установлению.
Максимальное количество наземных этажей на территории земельного участка	не подлежит установлению.
Максимальная высота зданий, строений, сооружений на территории земельного участка	не подлежит установлению.
Максимальный процент застройки в границах земельного участка	не подлежит установлению.

11.5. Градостроительные регламенты. Зона транспортной инфраструктуры (3.4).

Зона транспортной инфраструктуры предназначена для размещения объектов дорожного сервиса, гаражей, объектов автомобильного и трубопроводного транспорта, объектов улично-дорожной сети.

Виды разрешенного использования в зоне транспортной инфраструктуры представлены в таблице ниже.

Вид разрешенного использования	Наименование вида разрешенного использования земельного участка	Код разрешенного использования земельного участка
Основные виды разрешенного использования зоны	объекты дорожного сервиса;	4.9.1
	автомобильный транспорт;	7.2
	трубопроводный транспорт;	7.5
	улично-дорожная сеть.	12.0.1
Вспомогательные виды разрешенного использования	не подлежат установлению.	-
Условно разрешенные виды разрешенного использования	объекты дорожного сервиса;	4.9.1

Предельные (минимальные и (или) максимальные) размеры земельных участков и предельные параметры разрешенного строительства, реконструкции объектов капитального строительства в зоне транспортной инфраструктуры представлены в таблице ниже.

Наименование размера, параметра	Значение, единица измерения, дополнительные условия
Минимальный размер земельного участка	не подлежит установлению.
Максимальный размер земельного участка	не подлежит установлению.
Минимальная площадь земельного участка	не подлежит установлению.
Максимальная площадь земельного участка	не подлежит установлению.
Минимальные отступы от границ земельных участков в целях определения мест допустимого размещения зданий, строений, сооружений, за пределами которых запрещено строительство зданий, строений, сооружений	не подлежит установлению.
Максимальное количество наземных этажей на территории земельного участка	не подлежит установлению.

Максимальная высота зданий, строений, сооружений на территории земельного участка	не подлежит установлению.
Максимальный процент застройки в границах земельного участка	не подлежит установлению.

11.6. Градостроительные регламенты. Зоны сельскохозяйственного использования (4.2).

Зоны сельскохозяйственного использования предназначены для выращивания зерновых и иных сельскохозяйственных культур, сенокошения, выпаса сельскохозяйственных животных, ведения личного подсобного хозяйства на полевых участках.

Виды разрешенного использования в зонах сельскохозяйственного использования представлены в таблице ниже.

Вид разрешенного использования	Наименование вида разрешенного использования земельного участка	Код разрешенного использования земельного участка
Основные виды разрешенного использования зоны	растениеводство;	1.1
	научное обеспечение сельского хозяйства;	1.14
	ведение личного подсобного хозяйства на полевых участках;	1.16
	сенокошение;	1.19
	выпас сельскохозяйственных животных.	1.20
Вспомогательные виды разрешенного использования	не подлежат установлению.	-
Условно разрешенные виды разрешенного использования	скотоводство;	1.8
	звероводство;	1.9
	птицеводство;	1.10
	свиноводство;	1.11
	пчеловодство;	1.12
	рыбоводство;	1.13
	хранение и переработка сельскохозяйственной продукции;	1.15
	питомники;	1.17
обеспечение сельскохозяйственного производства.	1.18	

Предельные (минимальные и (или) максимальные) размеры земельных участков и предельные параметры разрешенного строительства, реконструкции объектов капитального строительства в зонах сельскохозяйственного использования представлены в таблице ниже.

Наименование размера, параметра	Значение, единица измерения, дополнительные условия
Минимальный размер земельного участка	не подлежит установлению.
Максимальный размер земельного участка	не подлежит установлению.

Наименование размера, параметра	Значение, единица измерения, дополнительные условия
Минимальная площадь земельного участка	не подлежит установлению.
Максимальная площадь земельного участка	не подлежит установлению.
Минимальные отступы от границ земельных участков в целях определения мест допустимого размещения зданий, строений, сооружений, за пределами которых запрещено строительство зданий, строений, сооружений	не подлежит установлению.
Максимальное количество наземных этажей на территории земельного участка	не подлежит установлению.
Максимальная высота зданий, строений, сооружений на территории земельного участка	не подлежит установлению.
Максимальный процент застройки в границах земельного участка	не подлежит установлению.

11.7. Градостроительные регламенты. Иные зоны сельскохозяйственного назначения (4.3).

Иные зоны сельскохозяйственного назначения предназначены для размещения кладбищ и мест захоронения вне границ населенных пунктов, для которых необходима организация санитарно-защитной зоны в соответствии с требованиями технических регламентов.

Виды разрешенного использования в иных зонах сельскохозяйственного назначения представлены в таблице ниже.

Вид разрешенного использования	Наименование вида разрешенного использования земельного участка	Код разрешенного использования земельного участка
Основные виды разрешенного использования зоны	ритуальная деятельность.	12.1
Вспомогательные виды разрешенного использования	не подлежат установлению.	-
Условно разрешенные виды разрешенного использования	не подлежат установлению.	-

Предельные (минимальные и (или) максимальные) размеры земельных участков и предельные параметры разрешенного строительства, реконструкции объектов капитального строительства в иных зонах сельскохозяйственного назначения представлены в таблице ниже.

Наименование размера, параметра	Значение, единица измерения, дополнительные условия
Минимальный размер земельного участка	не подлежит установлению.
Максимальный размер земельного участка	не подлежит установлению.
Минимальная площадь земельного участка	не подлежит установлению.
Максимальная площадь земельного участка	100000 кв.м.
Минимальные отступы от границ земельных участков в целях определения мест допустимого размещения зданий, строений, сооружений, за пределами которых запрещено строительство зданий, строений, сооружений	не подлежит установлению.
Максимальное количество наземных этажей на территории земельного участка	не подлежит установлению.
Максимальная высота зданий, строений, сооружений на территории земельного участка	не подлежит установлению.
Максимальный процент застройки в границах земельного участка	не подлежит установлению.

11.8. Градостроительные регламенты. Производственная зона сельскохозяйственных предприятий (4.4).

Производственные зоны сельскохозяйственных предприятий предназначены для размещения объектов сельскохозяйственного назначения, используемых для содержания и разведения сельскохозяйственных животных, производства, хранения и переработки сельскохозяйственной продукции, питомников, для которых необходима организация санитарно-защитной зоны в соответствии с требованиями технических регламентов.

Виды разрешенного использования в производственной зоне сельскохозяйственных предприятий представлены в таблице ниже.

Вид разрешенного использования	Наименование вида разрешенного использования земельного участка	Код разрешенного использования земельного участка
Основные виды разрешенного использования зоны	животноводство;	1.7
	рыбоводство;	1.13
	питомники;	1.17
	обеспечение сельскохозяйственного производства.	1.18
Вспомогательные виды разрешенного использования	не подлежат установлению.	-
Условно разрешенные виды разрешенного использования	выращивание зерновых и иных сельскохозяйственных культур;	1.2
	овощеводство;	1.3
	выращивание тонизирующих, лекарственных, цветочных культур;	1.4
	садоводство;	1.5
	выращивание льна и конопли;	1.6
	пчеловодство;	1.12
	научное обеспечение сельского хозяйства;	1.14
	ведение личного подсобного хозяйства на полевых участках;	1.16
	сенокосение;	1.19
выпас сельскохозяйственных животных.	1.20	

Предельные (минимальные и (или) максимальные) размеры земельных участков и предельные параметры разрешенного строительства, реконструкции объектов капитального строительства в производственной зоне сельскохозяйственных предприятий представлены в таблице ниже.

Наименование размера, параметра	Значение, единица измерения, дополнительные условия
Минимальный размер земельного участка	не подлежит установлению.
Максимальный размер земельного участка	не подлежит установлению.
Минимальная площадь земельного участка	не подлежит установлению.
Максимальная площадь земельного участка	не подлежит установлению.
Минимальные отступы от границ земельных участков в целях определения мест допустимого размещения зданий, строений, сооружений, за пределами которых запрещено строительство зданий, строений, сооружений	не подлежит установлению.
Максимальное количество наземных этажей на территории земельного участка	не подлежит установлению.

Наименование размера, параметра	Значение, единица измерения, дополнительные условия
Максимальная высота зданий, строений, сооружений на территории земельного участка	не подлежит установлению.
Максимальный процент застройки в границах земельного участка	не подлежит установлению.

11.9. Градостроительные регламенты. Зона кладбищ (6.1).

Зона кладбищ предназначена для размещения культовых сооружений, кладбищ и мест захоронения для которых необходима организация санитарно-защитной зоны в соответствии с требованиями технических регламентов.

Виды разрешенного использования в зоне кладбищ представлены в таблице ниже.

Вид разрешенного использования	Наименование вида разрешенного использования земельного участка	Код разрешенного использования земельного участка
Основные виды разрешенного использования зоны	ритуальная деятельность.	12.1
Вспомогательные виды разрешенного использования	не подлежат установлению.	-
Условно разрешенные виды разрешенного использования	не подлежат установлению.	-

Предельные (минимальные и (или) максимальные) размеры земельных участков и предельные параметры разрешенного строительства, реконструкции объектов капитального строительства в зоне кладбищ представлены в таблице ниже.

Наименование размера, параметра	Значение, единица измерения, дополнительные условия
Минимальный размер земельного участка	не подлежит установлению.
Максимальный размер земельного участка	не подлежит установлению.
Минимальная площадь земельного участка	не подлежит установлению.
Максимальная площадь земельного участка	100000 кв.м.
Минимальные отступы от границ земельных участков в целях определения мест допустимого размещения зданий, строений, сооружений,	не подлежит установлению.

Наименование размера, параметра	Значение, единица измерения, дополнительные условия
за пределами которых запрещено строительство зданий, строений, сооружений	
Максимальное количество наземных этажей на территории земельного участка	не подлежит установлению.
Максимальная высота зданий, строений, сооружений на территории земельного участка	не подлежит установлению.
Максимальный процент застройки в границах земельного участка	не подлежит установлению.

11.10. Земли, на которые градостроительные регламенты не устанавливаются.

Согласно части 6 статьи 36 Градостроительного кодекса Российской Федерации градостроительные регламенты не устанавливаются для земель лесного фонда, земель запаса.

Использование земельных участков, для которых градостроительные регламенты не устанавливаются, определяются федеральными, региональными органами исполнительной власти или уполномоченными органами местного самоуправления в соответствии с законодательством Российской Федерации.

11.11. Расчетные показатели минимально и максимально допустимого уровня обеспеченности территории объектами коммунальной, транспортной, социальной инфраструктур и расчетные показатели максимально допустимого уровня территориальной доступности указанных объектов для населения.

На территории Савватемское сельского поселения Ермишинского муниципального района Рязанской области не планируется осуществление деятельности по комплексному развитию территории. В связи с этим расчетные показатели минимально допустимого уровня обеспеченности территории объектами коммунальной, транспортной, социальной инфраструктур и расчетные показатели максимально допустимого уровня территориальной доступности указанных объектов для населения в соответствии с пунктом 4 части 6 статьи 30 Градостроительного кодекса Российской Федерации, не устанавливаются.

Статья 12. Зоны с особыми условиями использования территории.

В составе графических материалов правил землепользования и застройки отображены границы зон с особыми условиями использования территорий (далее – ЗОУИТ), на основании сведений содержащихся в Едином государственном реестре недвижимости (далее – ЕГРН), а также ЗОУИТ, сведения о которых отсутствуют в ЕГРН, но которые были установлены, в порядке предусмотренном частью 8 статьи 26 Федерального закона от 03 августа 2018 года № 342-ФЗ «О внесении изменений в Градостроительный кодекс Российской Федерации и отдельные законодательные акты Российской Федерации».

На территории Савватемского сельского поселения Ермишинского муниципального района Рязанской области могут быть установлены и действовать иные зоны с особыми условиями использования территорий, не отображенные в графических материалах правил землепользования и застройки.

В границах Савватемского сельского поселения Ермишинского муниципального района Рязанской области осуществление деятельности по комплексному и устойчивому развитию территории не предусмотрено. В соответствии с этим на карте градостроительного зонирования данные территории не отображены.

Границы зон с особыми условиями использования территорий, границы территорий объектов культурного наследия, устанавливаемые в соответствии с законодательством Российской Федерации, могут не совпадать с границами территориальных зон. Ограничения использования земельных участков и объектов капитального строительства на территории зон с особыми условиями использования территории в части зон охраны объектов культурного наследия устанавливаются в целях охраны объектов культурного наследия.

12.1. Санитарно-защитные зоны предприятий, сооружений и иных объектов.

Санитарно-защитная зона – специальная территория с особым режимом использования, которая устанавливается вокруг объектов и производств, являющихся источниками воздействия на среду обитания и здоровья человека, размер которой обеспечивает уменьшение воздействия загрязнения на атмосферный воздух (химического, биологического, физического) до значений, установленных гигиеническими нормативами.

Ширина санитарно-защитной зоны устанавливается с учетом санитарной классификации, результатов расчетов ожидаемого загрязнения атмосферного воздуха и уровней физических воздействий, а для действующих предприятий и натуральных исследований.

Ограничения использования земельных участков и объектов капитального строительства на территории санитарно-защитных зон определяется в соответствии с законодательством Российской Федерации.

12.2. Водоохраные зоны и прибрежно-защитные полосы водных объектов.

Водоохранными зонами являются территории, которые примыкают к береговой линии морей, рек, ручьев, каналов, озер, водохранилищ и на которых устанавливается специальный режим осуществления хозяйственной и иной деятельности в целях предотвращения загрязнения, засорения, заиления указанных водных объектов и истощения их вод, а также сохранения среды обитания водных биологических ресурсов и других объектов животного и растительного мира.

В пределах водоохраных зон устанавливаются прибрежные защитные полосы, на территории которых вводятся дополнительные ограничения хозяйственной и иной деятельности.

Установление на местности границ водоохраных зон и прибрежно-защитных полос водных объектов, в том числе посредством специальных информационных знаков, осуществляется в порядке, установленном Правительством Российской Федерации.

Ограничения использования земельных участков и объектов капитального строительства на территории водоохраных зон и прибрежно-защитных полос определяются в соответствии с законодательством Российской Федерации.

12.3. Охранные зоны инженерных коммуникаций, сооружений.

Охранные зоны инженерных коммуникаций, сооружений предназначены для обеспечения безопасной эксплуатации существующих и вновь строящихся инженерных коммуникаций, сооружений и устанавливаются в соответствии с законодательством Российской Федерации.

Ограничения использования земельных участков и объектов капитального строительства на территории охранных зон инженерных коммуникаций, сооружений определяются в соответствии с законодательством Российской Федерации.

12.4. Особо охраняемые природные территории.

На территории Савватемского сельского поселения Ермишинского муниципального района Рязанской области отсутствуют особо охраняемые природные территории.

Статья 13. Зоны охраны объектов культурного наследия.

На территории муниципального образования – Савватемское сельское поселение Ермишинского муниципального района Рязанской области отсутствуют, исторические поселения федерального значения и исторические поселения регионального значения.

Согласно данным, предоставленным государственной инспекцией по охране объектов культурного наследия Рязанской области, на территории Савватемского сельского поселения Ермишинского муниципального района Рязанской области расположены: 1 объект культурного наследия регионального значения (памятники архитектуры), 3 выявленных объектов археологического наследия, перечень которых указан в таблицах ниже.

Перечень объектов культурного наследия регионального значения
(памятники архитектуры)

№ п/п	Наименование объекта	Местонахождение объекта	Реквизиты и наименование нормативного акта о постановке объекта культурного наследия на государственную охрану
1	«Церковь Рождества Христова», конец XIX в.	с. Савватьяма ул. Молодежная, 16	Постановление Правительств РО от 06.02.2009 № 20

Границы территории объектов культурного наследия утверждены приказом государственной инспекции по охране объектов культурного наследия Рязанской области от 16 декабря 2019 года № 132.

В соответствии со статьей 5.1 Федерального закона от 25 июня 2002 года № 73-ФЗ «Об объектах культурного наследия (памятниках истории и культуры) народов Российской Федерации» в границах территории объекта культурного наследия запрещается строительство объектов капитального строительства и увеличение объемно-пространственных характеристик существующих на территории памятника или ансамбля объектов капитального строительства; проведение земляных, строительных, мелiorативных и иных работ, за исключением работ по сохранению объекта культурного наследия или его отдельных элементов, сохранению историко - градостроительной или природной среды объекта культурного наследия.

Перечень выявленных объектов археологического наследия

№ п/п	Наименование объекта культурного наследия	Местонахождение	Реквизиты и наименование нормативного акта о постановке объекта культурного наследия на государственную охрану
1	Царево II стоянка	0,8 км к В от с. Царево	Приказ комитета по культуре и туризму Рязанской области от 14.04.2011 № 269
2	Царево III стоянка	1 км к В от с. Царево	*_*
3	Власово I поселение	1,3 км к ССЗ от восточной окраины с. Власово	*_*

Границы территорий указанных объектов не утверждены.

В соответствии с Федеральным законом от 25 июня 2002 года № 73-ФЗ «Об объектах культурного наследия (памятниках истории и культуры) народов Российской Федерации» проектирование и проведение землеустроительных, земляных, строительных, мелiorативных, хозяйственных и иных работ

осуществляются при отсутствии на данной территории объектов культурного наследия, включенных в реестр, выявленных объектов культурного наследия.

В случае расположения на территории, подлежащей хозяйственному освоению, объектов культурного наследия, выявленных объектов культурного наследия землеустроительные, земляные, строительные, мелиоративные, хозяйственные и иные работы проводятся при наличии в проектах проведения таких работ разделов об обеспечении сохранности объектов культурного наследия, выявленных объектов получивших положительное заключение государственной историко-культурной экспертизы.

Данные разделы являются документацией по сохранению выявленного объекта культурного наследия и подлежат согласованию с органом государственной охраны объектов культурного наследия.

Приложение №2 к правилам
землепользования и застройки
муниципального образования -
Савватемское сельское поселение
Ермишинского муниципального района
Рязанской области

Графическое описание местоположения границ территориальных зон,
перечень координат характерных точек этих границ
муниципального образования - Савватемское сельское поселение
Ермишинского муниципального района Рязанской области

ОПИСАНИЕ МЕСТОПОЛОЖЕНИЯ ГРАНИЦ

1 Жилые зоны

(наименование объекта местоположение границ, которого описано (далее - объект)

Раздел 1

Сведения об объекте		
№ п/п	Характеристики объекта	Описание характеристик
1	2	3
1	Местоположение объекта	<i>Российская Федерация, Рязанская область, р-н Ермишинский, с/п Савватемское, с Вышуры</i>
2	Площадь объекта ± величина погрешности определения площади (Р ± Дельта Р)	<i>779987кв.м. ± 309кв.м.</i>
3	Иные характеристики объекта	<i>Номер зоны:</i>

Раздел 2

Сведения о местоположении границ объекта					
1. Система координат <i>МСК-62</i>					
2. Сведения о характерных точках границ объекта					
Обозначение характерных точек границ	Координаты, м		Метод определения координат характерной точки	Средняя квадратическая погрешность положения характерной точки (М), м	Описание обозначения точки на местности (при наличии)
	X	Y			
1	2	3	4	5	6
1	453328,35	2292632,22	Картометрический метод	2,50	-
2	453303,31	2292583,82	Картометрический метод	2,50	-
3	453298,46	2292454,21	Картометрический метод	2,50	-
4	453315,82	2292426,19	Картометрический метод	2,50	-
5	453313,25	2292403,24	Картометрический метод	2,50	-
6	453306,02	2292266,12	Картометрический метод	2,50	-
7	453222,96	2292263,3	Картометрический метод	2,50	-
8	453234,44	2292205,02	Картометрический метод	2,50	-
9	453254,85	2292145,99	Картометрический метод	2,50	-
10	453240,18	2292043,44	Картометрический метод	2,50	-
11	453241,57	2292018,7	Картометрический метод	2,50	-
12	453253,87	2291986,05	Картометрический метод	2,50	-
13	453270,68	2291960,48	Картометрический метод	2,50	-
14	453355,92	2291677,72	Картометрический метод	2,50	-
15	453439,09	2291530,1	Картометрический метод	2,50	-
16	453498,87	2291488,1	Картометрический метод	2,50	-
17	453557,6	2291459,41	Картометрический метод	2,50	-
18	453621,86	2291473,46	Картометрический метод	2,50	-
19	453663,64	2291492,68	Картометрический метод	2,50	-
20	453742,65	2291555,05	Картометрический метод	2,50	-
21	453780,97	2291620,85	Картометрический метод	2,50	-
22	453805,02	2291696,43	Картометрический метод	2,50	-
23	453873,7	2291970,29	Картометрический метод	2,50	-
24	453918,6	2292041,55	Картометрический метод	2,50	-
25	453969,27	2292093,55	Картометрический метод	2,50	-
26	454053,62	2292181,99	Картометрический метод	2,50	-
27	454211,23	2292376,81	Картометрический метод	2,50	-
28	454054,32	2292546,27	Картометрический метод	2,50	-
29	454011,76	2292563,79	Картометрический метод	2,50	-
30	453960,03	2292600,51	Картометрический метод	2,50	-
31	453917,47	2292617,19	Картометрический метод	2,50	-
32	453854,05	2292617,19	Картометрический метод	2,50	-
33	453804,82	2292670,6	Картометрический метод	2,50	-
34	453760,9	2292752,01	Картометрический метод	2,50	-
35	453663,84	2292834,15	Картометрический метод	2,50	-
36	453580,87	2292772,66	Картометрический метод	2,50	-
37	453488,14	2292715,06	Картометрический метод	2,50	-
38	453456,9	2292670,16	Картометрический метод	2,50	-
39	453434,79	2292647,16	Картометрический метод	2,50	-

Сведения о местоположении границ объекта

40	453377,97	2292632,56	Картометрический метод	2,50	-
1	453328,35	2292632,22	Картометрический метод	2,50	-

3. Сведения о характерных точках части (частей) границы объекта

Обозначение характерных точек части границы	Координаты, м		Метод определения координат характерной точки	Средняя квадратическая погрешность положения характерной точки (М), м	Описание обозначения точки на местности (при наличии)
	X	Y			
1	2	3	4	5	6
Часть № =					
-	-	-	-	-	-

План границ объекта



Используемые условные знаки и обозначения:

Масштаб 1:10000

● 1 - характерная точка контура, сведения о которой позволяют однозначно определить её на местности

— - вновь образованная часть контура, сведения о которой достаточны для определения её местоположения

ОПИСАНИЕ МЕСТОПОЛОЖЕНИЯ ГРАНИЦ

1 Жилые зоны

(наименование объекта местоположение границ, которого описано (далее - объект)

Раздел 1

Сведения об объекте		
№ п/п	Характеристики объекта	Описание характеристик
1	2	3
1	Местоположение объекта	<i>Российская Федерация, Рязанская область, р-н Ермишинский, с/п Савватемское, д Елисеевский Поселок</i>
2	Площадь объекта ± величина погрешности определения площади (Р ± Дельта Р)	<i>470054кв.м. ± 240кв.м.</i>
3	Иные характеристики объекта	<i>Номер зоны: -</i>

Раздел 2

Сведения о местоположении границ объекта					
1. Система координат <i>МСК-62</i>					
2. Сведения о характерных точках границ объекта					
Обозначение характерных точек границ	Координаты, м		Метод определения координат характерной точки	Средняя квадратическая погрешность положения характерной точки (М), м	Описание обозначения точки на местности (при наличии)
	X	Y			
1	2	3	4	5	6
1	458460,36	2289918,12	Картометрический метод	2,50	-
2	458506,27	2290002	Картометрический метод	2,50	-
3	458499,21	2290053,21	Картометрический метод	2,50	-
4	458489,49	2290052,33	Картометрический метод	2,50	-
5	458478,94	2290176,58	Картометрический метод	2,50	-
6	458516,87	2290201,55	Картометрический метод	2,50	-
7	458516,37	2290500,92	Картометрический метод	2,50	-
8	458549,83	2290644,15	Картометрический метод	2,50	-
9	458564,19	2290704,68	Картометрический метод	2,50	-
10	458533,15	2290722,31	Картометрический метод	2,50	-
11	458571,44	2290867,2	Картометрический метод	2,50	-
12	458601,45	2291011,04	Картометрический метод	2,50	-
13	458628,09	2291084,23	Картометрический метод	2,50	-
14	458633,03	2291098,11	Картометрический метод	2,50	-
15	458657,75	2291166,25	Картометрический метод	2,50	-
16	458572,93	2291172,8	Картометрический метод	2,50	-
17	458563,66	2291133,06	Картометрический метод	2,50	-
18	458549,98	2291135,71	Картометрический метод	2,50	-
19	458479,97	2291177,95	Картометрический метод	2,50	-
20	458442,23	2291072,95	Картометрический метод	2,50	-
21	458206,95	2291074,79	Картометрический метод	2,50	-
22	458189,81	2291032,13	Картометрический метод	2,50	-
23	458169,87	2290902,61	Картометрический метод	2,50	-
24	458130,26	2290760,77	Картометрический метод	2,50	-
25	458102,93	2290642,67	Картометрический метод	2,50	-
26	458094,82	2290547,67	Картометрический метод	2,50	-
27	458079,75	2290492,61	Картометрический метод	2,50	-
28	458020,88	2290447,03	Картометрический метод	2,50	-
29	457940,9	2290342,02	Картометрический метод	2,50	-
30	457892,62	2290263,36	Картометрический метод	2,50	-
31	457878,49	2290222,74	Картометрический метод	2,50	-
32	457880,26	2290195,37	Картометрический метод	2,50	-
33	458008,59	2290084,66	Картометрический метод	2,50	-
34	458225,29	2290322,12	Картометрический метод	2,50	-
35	458316,77	2290290,93	Картометрический метод	2,50	-
36	458313,76	2290110,7	Картометрический метод	2,50	-
37	458292,02	2290108,63	Картометрический метод	2,50	-
38	458287,88	2290085,86	Картометрический метод	2,50	-
39	458317,89	2290080,68	Картометрический метод	2,50	-

Сведения о местоположении границ объекта

40	458331,32	2290037,27	Картометрический метод	2,50	-
41	458324,5	2289974,84	Картометрический метод	2,50	-
42	458385,02	2289917,8	Картометрический метод	2,50	-
43	458430,37	2289921,37	Картометрический метод	2,50	-
44	458440,9	2289921,3	Картометрический метод	2,50	-
1	458460,36	2289918,12	Картометрический метод	2,50	-

3. Сведения о характерных точках части (частей) границы объекта

Обозначение характерных точек части границы	Координаты, м		Метод определения координат характерной точки	Средняя квадратическая погрешность положения характерной точки (М), м	Описание обозначения точки на местности (при наличии)
	X	Y			
1	2	3	4	5	6
Часть № -					
-	-	-	-	-	-

План границ объекта



Используемые условные знаки и обозначения:

Масштаб 1:10000

- 1 - характерная точка контура, сведения о которой позволяют однозначно определить её на местности
- - вновь образованная часть контура, сведения о которой достаточны для определения её местоположения

ОПИСАНИЕ МЕСТОПОЛОЖЕНИЯ ГРАНИЦ

1 Жилые зоны

(наименование объекта местоположение границ, которого описано (далее - объект)

Раздел 1

Сведения об объекте		
№ п/п	Характеристики объекта	Описание характеристик
1	2	3
1	Местоположение объекта	<i>Российская Федерация, Рязанская область, р-н Ермишинский, с/п Савватемское, д Карачево</i>
2	Площадь объекта ± величина погрешности определения площади (Р ± Дельта Р)	<i>89296кв.м. ± 105кв.м.</i>
3	Иные характеристики объекта	<i>Номер зоны:</i>

Раздел 2

Сведения о местоположении границ объекта					
1. Система координат <i>МСК-62</i>					
2. Сведения о характерных точках границ объекта					
Обозначение характерных точек границ	Координаты, м		Метод определения координат характерной точки	Средняя квадратическая погрешность положения характерной точки (М), м	Описание обозначения точки на местности (при наличии)
	X	Y			
1	2	3	4	5	6
1	449129,08	2298058,89	<i>Картометрический метод</i>	2,50	-
2	449310,5	2298288,85	<i>Картометрический метод</i>	2,50	-
3	449241,9	2298356,65	<i>Картометрический метод</i>	2,50	-
4	449137,17	2298489,92	<i>Картометрический метод</i>	2,50	-
5	449053,96	2298411,34	<i>Картометрический метод</i>	2,50	-
6	449125,11	2298330,69	<i>Картометрический метод</i>	2,50	-
7	449141,38	2298304,36	<i>Картометрический метод</i>	2,50	-
8	449135,38	2298296,03	<i>Картометрический метод</i>	2,50	-
9	449065,48	2298324,3	<i>Картометрический метод</i>	2,50	-
10	449037,6	2298316,56	<i>Картометрический метод</i>	2,50	-
11	449015,14	2298294,29	<i>Картометрический метод</i>	2,50	-
12	448996,16	2298264,86	<i>Картометрический метод</i>	2,50	-
13	448991,71	2298246,27	<i>Картометрический метод</i>	2,50	-
14	449017,46	2298186,25	<i>Картометрический метод</i>	2,50	-
15	448941,95	2298093,12	<i>Картометрический метод</i>	2,50	-
16	448934,21	2298071,44	<i>Картометрический метод</i>	2,50	-
17	448940,02	2298046,27	<i>Картометрический метод</i>	2,50	-
18	448978,27	2298010,94	<i>Картометрический метод</i>	2,50	-
19	449011,64	2297992,37	<i>Картометрический метод</i>	2,50	-
20	449044,75	2297990,82	<i>Картометрический метод</i>	2,50	-
21	449085,63	2298014,1	<i>Картометрический метод</i>	2,50	-
1	449129,08	2298058,89	<i>Картометрический метод</i>	2,50	-
3. Сведения о характерных точках части (частей) границы объекта					
Обозначение характерных точек части границы	Координаты, м		Метод определения координат характерной точки	Средняя квадратическая погрешность положения характерной точки (М), м	Описание обозначения точки на местности (при наличии)
	X	Y			
1	2	3	4	5	6
Часть № =					
-	-	-	-	-	-

План границ объекта



Используемые условные знаки и обозначения:

Масштаб 1:5000

- 1 - характерная точка контура, сведения о которой позволяют однозначно определить её на местности
- - вновь образованная часть контура, сведения о которой достаточны для определения её местоположения

ОПИСАНИЕ МЕСТОПОЛОЖЕНИЯ ГРАНИЦ

1 Жилые зоны

(наименование объекта местоположение границ, которого описано (далее - объект)

Раздел 1

Сведения об объекте		
№ п/п	Характеристики объекта	Описание характеристик
1	2	3
1	Местоположение объекта	<i>Российская Федерация, Рязанская область, р-н Ермишинский, с/п Савватемское, д Михайлово</i>
2	Площадь объекта ± величина погрешности определения площади (Р ± Дельта Р)	<i>385167кв.м. ± 289кв.м.</i>
3	Иные характеристики объекта	<i>Номер зоны: -</i>

Раздел 2

Сведения о местоположении границ объекта					
1. Система координат <i>МСК-62</i>					
2. Сведения о характерных точках границ объекта					
Обозначение характерных точек границ	Координаты, м		Метод определения координат характерной точки	Средняя квадратическая погрешность положения характерной точки (М), м	Описание обозначения точки на местности (при наличии)
	X	Y			
1	2	3	4	5	6
<i>ЗУ1(1)</i>					
1	449695,3	2294994,33	<i>Картометрический метод</i>	2,50	-
2	449697,61	2295046,33	<i>Картометрический метод</i>	2,50	-
3	449697,77	2295049,44	<i>Картометрический метод</i>	2,50	-
4	449667,61	2295067,12	<i>Картометрический метод</i>	2,50	-
5	449595,31	2295093,76	<i>Картометрический метод</i>	2,50	-
6	449517,68	2295124,21	<i>Картометрический метод</i>	2,50	-
7	449515,54	2295130,14	<i>Картометрический метод</i>	2,50	-
8	449402,28	2295089,19	<i>Картометрический метод</i>	2,50	-
9	449324,85	2295077,33	<i>Картометрический метод</i>	2,50	-
10	449032,11	2295078,13	<i>Картометрический метод</i>	2,50	-
11	449029,2	2295078,34	<i>Картометрический метод</i>	2,50	-
12	449029,26	2295077,19	<i>Картометрический метод</i>	2,50	-
13	449032,34	2295022,51	<i>Картометрический метод</i>	2,50	-
14	449035,49	2294966,6	<i>Картометрический метод</i>	2,50	-
15	449093,12	2294952,58	<i>Картометрический метод</i>	2,50	-
16	449152,31	2294946,18	<i>Картометрический метод</i>	2,50	-
17	449208,38	2294940,12	<i>Картометрический метод</i>	2,50	-
18	449334,54	2294933,89	<i>Картометрический метод</i>	2,50	-
19	449356,72	2294933,09	<i>Картометрический метод</i>	2,50	-
20	449386,03	2294937,71	<i>Картометрический метод</i>	2,50	-
21	449382,01	2294957,39	<i>Картометрический метод</i>	2,50	-
22	449381,61	2294972,65	<i>Картометрический метод</i>	2,50	-
23	449391,25	2294991,73	<i>Картометрический метод</i>	2,50	-
24	449407,71	2295014,02	<i>Картометрический метод</i>	2,50	-
25	449507,84	2295122,99	<i>Картометрический метод</i>	2,50	-
26	449533,78	2295114,04	<i>Картометрический метод</i>	2,50	-
27	449518,5	2294978,15	<i>Картометрический метод</i>	2,50	-
1	449695,3	2294994,33	<i>Картометрический метод</i>	2,50	-
<i>ЗУ1(2)</i>					
28	449399,22	2295109	<i>Картометрический метод</i>	2,50	-
29	449479,51	2295142,54	<i>Картометрический метод</i>	2,50	-
30	449477,21	2295144,21	<i>Картометрический метод</i>	2,50	-
31	449436,46	2295174,02	<i>Картометрический метод</i>	2,50	-
32	449452,63	2295215,62	<i>Картометрический метод</i>	2,50	-
33	449577,44	2295299,98	<i>Картометрический метод</i>	2,50	-
34	449590,64	2295345,6	<i>Картометрический метод</i>	2,50	-
35	449590,54	2295398,39	<i>Картометрический метод</i>	2,50	-
36	449580,71	2295418,89	<i>Картометрический метод</i>	2,50	-

Сведения о местоположении границ объекта

37	449551,49	2295430,6	Картометрический метод	2,50	-
38	449524,42	2295446,7	Картометрический метод	2,50	-
39	449518,46	2295462,37	Картометрический метод	2,50	-
40	449523,76	2295474,95	Картометрический метод	2,50	-
41	449558,75	2295502,99	Картометрический метод	2,50	-
42	449599,39	2295527,63	Картометрический метод	2,50	-
43	449622,32	2295540,29	Картометрический метод	2,50	-
44	449649,08	2295562,29	Картометрический метод	2,50	-
45	449658,74	2295582,45	Картометрический метод	2,50	-
46	449665,54	2295605,55	Картометрический метод	2,50	-
47	449666,41	2295608,52	Картометрический метод	2,50	-
48	449654,44	2295661,7	Картометрический метод	2,50	-
49	449654,86	2295694,03	Картометрический метод	2,50	-
50	449667,57	2295736,78	Картометрический метод	2,50	-
51	449713,79	2295813,05	Картометрический метод	2,50	-
52	449708,96	2295824,49	Картометрический метод	2,50	-
53	449694,15	2295831,54	Картометрический метод	2,50	-
54	449686,22	2295841,93	Картометрический метод	2,50	-
55	449690,68	2295874,3	Картометрический метод	2,50	-
56	449705,7	2295898,56	Картометрический метод	2,50	-
57	449748,33	2295898,74	Картометрический метод	2,50	-
58	449763,48	2295900,87	Картометрический метод	2,50	-
59	449765,22	2295909,54	Картометрический метод	2,50	-
60	449748,46	2295938,43	Картометрический метод	2,50	-
61	449735,75	2295957,5	Картометрический метод	2,50	-
62	449736,9	2295970,79	Картометрический метод	2,50	-
63	449755,97	2295983,5	Картометрический метод	2,50	-
64	449797,57	2296009,5	Картометрический метод	2,50	-
65	449807,97	2296037,81	Картометрический метод	2,50	-
66	449812,59	2296066,7	Картометрический метод	2,50	-
67	449835,7	2296097,9	Картометрический метод	2,50	-
68	449852,46	2296148,17	Картометрический метод	2,50	-
69	449879,62	2296207,1	Картометрический метод	2,50	-
70	449878,72	2296210,49	Картометрический метод	2,50	-
71	449817,84	2296253,24	Картометрический метод	2,50	-
72	449782,21	2296270,73	Картометрический метод	2,50	-
73	449750,74	2296282,74	Картометрический метод	2,50	-
74	449689,25	2296298,36	Картометрический метод	2,50	-
75	449661,92	2296241,74	Картометрический метод	2,50	-
76	449614,09	2296169,51	Картометрический метод	2,50	-
77	449534,05	2296021,14	Картометрический метод	2,50	-
78	449492,5	2295942,47	Картометрический метод	2,50	-
79	449453,21	2295828,07	Картометрический метод	2,50	-
80	449426,51	2295739,61	Картометрический метод	2,50	-
81	449424,25	2295735,04	Картометрический метод	2,50	-
82	449414,68	2295703,84	Картометрический метод	2,50	-
83	449341,88	2295470,06	Картометрический метод	2,50	-
84	449338,44	2295446,5	Картометрический метод	2,50	-
85	449349,34	2295402,1	Картометрический метод	2,50	-
86	449371,62	2295366,97	Картометрический метод	2,50	-
87	449378,65	2295345,68	Картометрический метод	2,50	-

Сведения о местоположении границ объекта

88	449390,3	2295304,32	Картометрический метод	2,50	-
89	449393,71	2295272,6	Картометрический метод	2,50	-
90	449384,27	2295259,75	Картометрический метод	2,50	-
91	449370,62	2295253,72	Картометрический метод	2,50	-
92	449347,53	2295250,91	Картометрический метод	2,50	-
93	449297,73	2295261,95	Картометрический метод	2,50	-
94	449269,96	2295257,7	Картометрический метод	2,50	-
95	449216,61	2295258,94	Картометрический метод	2,50	-
96	449177,85	2295234,04	Картометрический метод	2,50	-
97	448979,57	2295217,08	Картометрический метод	2,50	-
98	448948,03	2295213,32	Картометрический метод	2,50	-
99	448927,63	2295194,14	Картометрический метод	2,50	-
100	448917,91	2295167,66	Картометрический метод	2,50	-
101	448914,82	2295147,79	Картометрический метод	2,50	-
102	448926,88	2295095,4	Картометрический метод	2,50	-
103	448981,04	2295102,65	Картометрический метод	2,50	-
104	449021,49	2295098,34	Картометрический метод	2,50	-
105	449323,42	2295098,58	Картометрический метод	2,50	-
28	449399,22	2295109	Картометрический метод	2,50	-

3. Сведения о характерных точках части (частей) границы объекта

Обозначение характерных точек части границы	Координаты, м		Метод определения координат характерной точки	Средняя квадратическая погрешность положения характерной точки (М), м	Описание обозначения точки на местности (при наличии)
	X	Y			
1	2	3	4	5	6
Часть № =					
-	-	-	-	-	-

План границ объекта



Используемые условные знаки и обозначения:

Масштаб 1:10000

- 1 - характерная точка контура, сведения о которой позволяют однозначно определить её на местности
- - вновь образованная часть контура, сведения о которой достаточны для определения её местоположения

ОПИСАНИЕ МЕСТОПОЛОЖЕНИЯ ГРАНИЦ

1 Жилые зоны

(наименование объекта местоположение границ, которого описано (далее - объект)

Раздел 1

Сведения об объекте		
№ п/п	Характеристики объекта	Описание характеристик
1	2	3
1	Местоположение объекта	<i>Российская Федерация, Рязанская область, р-н Ермишинский, с/п Савватемское, д Тонкачево</i>
2	Площадь объекта ± величина погрешности определения площади (Р ± Дельта Р)	<i>122101кв.м. ± 122кв.м.</i>
3	Иные характеристики объекта	<i>Номер зоны:</i>

Раздел 2

Сведения о местоположении границ объекта					
1. Система координат <u>МСК-62</u>					
2. Сведения о характерных точках границ объекта					
Обозначение характерных точек границ	Координаты, м		Метод определения координат характерной точки	Средняя квадратическая погрешность положения характерной точки (М), м	Описание обозначения точки на местности (при наличии)
	X	Y			
1	2	3	4	5	6
1	448344,45	2300041,27	Картометрический метод	2,50	-
2	448330,58	2300086,33	Картометрический метод	2,50	-
3	448425,34	2300131,4	Картометрический метод	2,50	-
4	448411,47	2300156,82	Картометрический метод	2,50	-
5	448431,11	2300163,76	Картометрический метод	2,50	-
6	448416,09	2300199,58	Картометрический метод	2,50	-
7	448396,45	2300191,49	Картометрический метод	2,50	-
8	448362,94	2300252,74	Картометрический метод	2,50	-
9	448381,65	2300300,14	Картометрический метод	2,50	-
10	448422,48	2300370,72	Картометрический метод	2,50	-
11	448443,29	2300522,78	Картометрический метод	2,50	-
12	448313,25	2300523,14	Картометрический метод	2,50	-
13	448320	2300458,08	Картометрический метод	2,50	-
14	448301,71	2300393,62	Картометрический метод	2,50	-
15	448279,26	2300333,1	Картометрический метод	2,50	-
16	448287,07	2300292,1	Картометрический метод	2,50	-
17	448245,09	2300256,96	Картометрический метод	2,50	-
18	448189,46	2300302,84	Картометрический метод	2,50	-
19	448138,7	2300288,2	Картометрический метод	2,50	-
20	448073,17	2300255,7	Картометрический метод	2,50	-
21	448043,66	2300207,66	Картометрический метод	2,50	-
22	448058,61	2300173,61	Картометрический метод	2,50	-
23	448067,18	2300078,89	Картометрический метод	2,50	-
24	448023,52	2300066,62	Картометрический метод	2,50	-
25	448068,27	2299953,44	Картометрический метод	2,50	-
26	448073,9	2299941,02	Картометрический метод	2,50	-
27	448086,32	2299944,78	Картометрический метод	2,50	-
28	448091,81	2299933,22	Картометрический метод	2,50	-
29	448111,74	2299939,58	Картометрический метод	2,50	-
30	448107,7	2299952,87	Картометрический метод	2,50	-
1	448344,45	2300041,27	Картометрический метод	2,50	-
3. Сведения о характерных точках части (частей) границы объекта					
Обозначение характерных точек части границы	Координаты, м		Метод определения координат характерной точки	Средняя квадратическая погрешность положения характерной точки (М), м	Описание обозначения точки на местности (при наличии)
	X	Y			

Сведения о местоположении границ объекта					
1	2	3	4	5	6
Часть № =					
-	-	-	-	-	-

План границ объекта



Используемые условные знаки и обозначения:

Масштаб 1:5000

- I - характерная точка контура, сведения о которой позволяют однозначно определить её на местности
- - вновь образованная часть контура, сведения о которой достаточны для определения её местоположения

ОПИСАНИЕ МЕСТОПОЛОЖЕНИЯ ГРАНИЦ

1 Жилые зоны

(наименование объекта местоположение границ, которого описано (далее - объект)

Раздел 1

Сведения об объекте		
№ п/п	Характеристики объекта	Описание характеристик
1	2	3
1	Местоположение объекта	<i>Российская Федерация, Рязанская область, р-н Ермишинский, с/п Савватемское, д Узково</i>
2	Площадь объекта ± величина погрешности определения площади (Р ± Дельта Р)	<i>480977кв.м. ± 329кв.м.</i>
3	Иные характеристики объекта	<i>Номер зоны:</i>

Раздел 2

Сведения о местоположении границ объекта					
1. Система координат <i>МСК-62</i>					
2. Сведения о характерных точках границ объекта					
Обозначение характерных точек границ	Координаты, м		Метод определения координат характерной точки	Средняя квадратическая погрешность положения характерной точки (М), м	Описание обозначения точки на местности (при наличии)
	X	Y			
1	2	3	4	5	6
<i>ЗУ1(1)</i>					
1	452131,17	2292284,29	<i>Картометрический метод</i>	2,50	-
2	452129,38	2292288,01	<i>Картометрический метод</i>	2,50	-
3	452089,38	2292279,26	<i>Картометрический метод</i>	2,50	-
4	452079,77	2292316,17	<i>Картометрический метод</i>	2,50	-
5	452067,63	2292331,85	<i>Картометрический метод</i>	2,50	-
6	452013,02	2292328,81	<i>Картометрический метод</i>	2,50	-
7	451980,15	2292318,2	<i>Картометрический метод</i>	2,50	-
8	451904,81	2292531,09	<i>Картометрический метод</i>	2,50	-
9	451900,76	2292600,37	<i>Картометрический метод</i>	2,50	-
10	451877,01	2292630,91	<i>Картометрический метод</i>	2,50	-
11	451785,72	2292693,31	<i>Картометрический метод</i>	2,50	-
12	451718,36	2292677,46	<i>Картометрический метод</i>	2,50	-
13	451714,53	2292679,97	<i>Картометрический метод</i>	2,50	-
14	451648,2	2292664,11	<i>Картометрический метод</i>	2,50	-
15	451645,13	2292668,09	<i>Картометрический метод</i>	2,50	-
16	451783,43	2292204,61	<i>Картометрический метод</i>	2,50	-
17	451790,27	2292196,88	<i>Картометрический метод</i>	2,50	-
18	451918,8	2292223,9	<i>Картометрический метод</i>	2,50	-
19	452031,4	2292246,19	<i>Картометрический метод</i>	2,50	-
20	452059,09	2292254,1	<i>Картометрический метод</i>	2,50	-
1	452131,17	2292284,29	<i>Картометрический метод</i>	2,50	-
<i>ЗУ1(2)</i>					
21	451985,06	2291346,5	<i>Картометрический метод</i>	2,50	-
22	452045,72	2291367,88	<i>Картометрический метод</i>	2,50	-
23	452109,34	2291416,55	<i>Картометрический метод</i>	2,50	-
24	452172,57	2291452,73	<i>Картометрический метод</i>	2,50	-
25	452127,77	2291516,95	<i>Картометрический метод</i>	2,50	-
26	452097,41	2291610,34	<i>Картометрический метод</i>	2,50	-
27	452099,54	2291611,77	<i>Картометрический метод</i>	2,50	-
28	452095,42	2291625,25	<i>Картометрический метод</i>	2,50	-
29	452100,76	2291667,39	<i>Картометрический метод</i>	2,50	-
30	452043,62	2291848,17	<i>Картометрический метод</i>	2,50	-
31	451984,2	2292023,39	<i>Картометрический метод</i>	2,50	-
32	452006,95	2292036,03	<i>Картометрический метод</i>	2,50	-
33	452133,88	2292098,23	<i>Картометрический метод</i>	2,50	-
34	452174,34	2292140,19	<i>Картометрический метод</i>	2,50	-
35	452159,67	2292194,21	<i>Картометрический метод</i>	2,50	-
36	452156,14	2292215,4	<i>Картометрический метод</i>	2,50	-

Сведения о местоположении границ объекта

37	452146,79	2292264,58	Картометрический метод	2,50	-
38	452137,59	2292263,25	Картометрический метод	2,50	-
39	452063,55	2292239,19	Картометрический метод	2,50	-
40	452031	2292231,31	Картометрический метод	2,50	-
41	451920,14	2292211,17	Картометрический метод	2,50	-
42	451798,35	2292184,06	Картометрический метод	2,50	-
43	451789,17	2292176,04	Картометрический метод	2,50	-
44	451861,45	2291935,02	Картометрический метод	2,50	-
45	451875,74	2291888,2	Картометрический метод	2,50	-
46	451923,54	2291748,16	Картометрический метод	2,50	-
47	452007,34	2291481,04	Картометрический метод	2,50	-
48	452029,89	2291417,84	Картометрический метод	2,50	-
49	452041,72	2291410,75	Картометрический метод	2,50	-
50	452052,85	2291388,76	Картометрический метод	2,50	-
51	452031,75	2291379,14	Картометрический метод	2,50	-
52	451994,98	2291476,89	Картометрический метод	2,50	-
53	451910,88	2291744,03	Картометрический метод	2,50	-
54	451862,8	2291883,32	Картометрический метод	2,50	-
55	451847,93	2291929,77	Картометрический метод	2,50	-
56	451774,03	2292180,95	Картометрический метод	2,50	-
57	451742,28	2292173,99	Картометрический метод	2,50	-
58	451739,95	2292184,57	Картометрический метод	2,50	-
59	451771,75	2292192,44	Картометрический метод	2,50	-
60	451630,64	2292664,39	Картометрический метод	2,50	-
61	451621,05	2292662,11	Картометрический метод	2,50	-
62	451465,63	2292618,2	Картометрический метод	2,50	-
63	451470,77	2292582,19	Картометрический метод	2,50	-
64	451490,48	2292533,84	Картометрический метод	2,50	-
65	451562,7	2292559,27	Картометрический метод	2,50	-
66	451570,21	2292514,2	Картометрический метод	2,50	-
67	451544,39	2292444,74	Картометрический метод	2,50	-
68	451499,89	2292442,72	Картометрический метод	2,50	-
69	451458,42	2292327,42	Картометрический метод	2,50	-
70	451463,99	2292303,66	Картометрический метод	2,50	-
71	451466,79	2292293,49	Картометрический метод	2,50	-
72	451489,32	2292269,8	Картометрический метод	2,50	-
73	451505,5	2292252,46	Картометрический метод	2,50	-
74	451533,81	2292239,17	Картометрический метод	2,50	-
75	451549,41	2292224,15	Картометрический метод	2,50	-
76	451551,72	2292203,35	Картометрический метод	2,50	-
77	451548,83	2292165,8	Картометрический метод	2,50	-
78	451545,94	2292125,93	Картометрический метод	2,50	-
79	451572,2	2292086,22	Картометрический метод	2,50	-
80	451604,88	2292067,57	Картометрический метод	2,50	-
81	451635,41	2292054,87	Картометрический метод	2,50	-
82	451652,6	2292006,83	Картометрический метод	2,50	-
83	451668,28	2291930,47	Картометрический метод	2,50	-
84	451692,05	2291878,38	Картометрический метод	2,50	-
85	451745,65	2291893,55	Картометрический метод	2,50	-
86	451781,1	2291885,57	Картометрический метод	2,50	-
87	451830,79	2291901,75	Картометрический метод	2,50	-

Сведения о местоположении границ объекта

88	451866,97	2291790,26	Картометрический метод	2,50	-
89	451820,18	2291769,06	Картометрический метод	2,50	-
90	451772,5	2291734,63	Картометрический метод	2,50	-
91	451765,5	2291707,61	Картометрический метод	2,50	-
92	451859,1	2291380,01	Картометрический метод	2,50	-
21	451985,06	2291346,5	Картометрический метод	2,50	-

3. Сведения о характерных точках части (частей) границы объекта

Обозначение характерных точек части границы	Координаты, м		Метод определения координат характерной точки	Средняя квадратическая погрешность положения характерной точки (М), м	Описание обозначения точки на местности (при наличии)
	X	Y			
1	2	3	4	5	6
Часть № -					
-	-	-	-	-	-

План границ объекта



Используемые условные знаки и обозначения:

Масштаб 1:10000

● 1 - характерная точка контура, сведения о которой позволяют однозначно определить её на местности

— - вновь образованная часть контура, сведения о которой достаточны для определения её местоположения

ОПИСАНИЕ МЕСТОПОЛОЖЕНИЯ ГРАНИЦ

1 Жилые зоны

(наименование объекта местоположение границ, которого описано (далее - объект)

Раздел 1

Сведения об объекте		
№ п/п	Характеристики объекта	Описание характеристик
1	2	3
1	Местоположение объекта	<i>Российская Федерация, Рязанская область, р-н Ермишинский, с/п Савватемское, с Власово</i>
2	Площадь объекта ± величина погрешности определения площади (Р ± Дельта Р)	<i>1046107кв.м. ± 469кв.м.</i>
3	Иные характеристики объекта	<i>Номер зоны:</i>

Раздел 2

Сведения о местоположении границ объекта					
1. Система координат <i>МСК-62</i>					
2. Сведения о характерных точках границ объекта					
Обозначение характерных точек границ	Координаты, м		Метод определения координат характерной точки	Средняя квадратическая погрешность положения характерной точки (М), м	Описание обозначения точки на местности (при наличии)
	X	Y			
1	2	3	4	5	6
<i>ЗУ1(1)</i>					
1	454437,97	2294298,92	<i>Картометрический метод</i>	2,50	-
2	454555,23	2294363,51	<i>Картометрический метод</i>	2,50	-
3	454523,39	2294415,78	<i>Картометрический метод</i>	2,50	-
4	454508,43	2294440,32	<i>Картометрический метод</i>	2,50	-
5	454493,77	2294457,63	<i>Картометрический метод</i>	2,50	-
6	454495,72	2294458,6	<i>Картометрический метод</i>	2,50	-
7	454491,88	2294462,73	<i>Картометрический метод</i>	2,50	-
8	454476,05	2294491,88	<i>Картометрический метод</i>	2,50	-
9	454460,39	2294541,18	<i>Картометрический метод</i>	2,50	-
10	454442,22	2294609,37	<i>Картометрический метод</i>	2,50	-
11	454407,13	2294678,29	<i>Картометрический метод</i>	2,50	-
12	454397,96	2294704,02	<i>Картометрический метод</i>	2,50	-
13	454375,28	2294751,88	<i>Картометрический метод</i>	2,50	-
14	454351,17	2294791,83	<i>Картометрический метод</i>	2,50	-
15	454322,02	2294852,28	<i>Картометрический метод</i>	2,50	-
16	454300,79	2294915,62	<i>Картометрический метод</i>	2,50	-
17	454271,46	2295013,68	<i>Картометрический метод</i>	2,50	-
18	454244,47	2295075,58	<i>Картометрический метод</i>	2,50	-
19	454257,52	2295088,02	<i>Картометрический метод</i>	2,50	-
20	454259,01	2295094,23	<i>Картометрический метод</i>	2,50	-
21	454230,8	2295135,62	<i>Картометрический метод</i>	2,50	-
22	454206,18	2295159,25	<i>Картометрический метод</i>	2,50	-
23	454177,34	2295161,73	<i>Картометрический метод</i>	2,50	-
24	454103,25	2295142,34	<i>Картометрический метод</i>	2,50	-
25	454090,63	2295209,65	<i>Картометрический метод</i>	2,50	-
26	454047,37	2295244,09	<i>Картометрический метод</i>	2,50	-
27	454017,51	2295261,47	<i>Картометрический метод</i>	2,50	-
28	454000,27	2295261,1	<i>Картометрический метод</i>	2,50	-
29	453999,94	2295239,25	<i>Картометрический метод</i>	2,50	-
30	454012,35	2295180,38	<i>Картометрический метод</i>	2,50	-
31	454032,13	2295148,49	<i>Картометрический метод</i>	2,50	-
32	454055,21	2295107,79	<i>Картометрический метод</i>	2,50	-
33	454077,19	2295056,06	<i>Картометрический метод</i>	2,50	-
34	454087,43	2295013,91	<i>Картометрический метод</i>	2,50	-
35	454108,96	2294899,43	<i>Картометрический метод</i>	2,50	-
36	454124,09	2294845,34	<i>Картометрический метод</i>	2,50	-
37	454144,54	2294793,3	<i>Картометрический метод</i>	2,50	-
38	454165,53	2294752,97	<i>Картометрический метод</i>	2,50	-

Сведения о местоположении границ объекта

39	454199,91	2294696,97	Картометрический метод	2,50	-
40	454278,42	2294573,26	Картометрический метод	2,50	-
41	454369,01	2294416,38	Картометрический метод	2,50	-
1	454437,97	2294298,92	Картометрический метод	2,50	-
ЗУ1(2)					
42	454604,67	2293359,59	Картометрический метод	2,50	-
43	454693,85	2293515,87	Картометрический метод	2,50	-
44	454708,86	2293554,72	Картометрический метод	2,50	-
45	454719,46	2293613,88	Картометрический метод	2,50	-
46	454727,4	2293690,7	Картометрический метод	2,50	-
47	454730,83	2293771,05	Картометрический метод	2,50	-
48	454705,88	2293820,97	Картометрический метод	2,50	-
49	454685,45	2293852,57	Картометрический метод	2,50	-
50	454661,84	2293883,79	Картометрический метод	2,50	-
51	454643,81	2293916,85	Картометрический метод	2,50	-
52	454608,79	2293997,68	Картометрический метод	2,50	-
53	454571,23	2294102,82	Картометрический метод	2,50	-
54	454548,92	2294154,53	Картометрический метод	2,50	-
55	454521,35	2294193,74	Картометрический метод	2,50	-
56	454451,57	2294252,81	Картометрический метод	2,50	-
57	454445,17	2294260,06	Картометрический метод	2,50	-
58	454427,19	2294288,16	Картометрический метод	2,50	-
59	454405,02	2294326,57	Картометрический метод	2,50	-
60	454356,58	2294408,99	Картометрический метод	2,50	-
61	454261,48	2294564,87	Картометрический метод	2,50	-
62	454186,82	2294690,19	Картометрический метод	2,50	-
63	454152,49	2294747,26	Картометрический метод	2,50	-
64	454130,46	2294788,96	Картометрический метод	2,50	-
65	454110,76	2294842,74	Картометрический метод	2,50	-
66	454094,33	2294896,98	Картометрический метод	2,50	-
67	454071,73	2295012,02	Картометрический метод	2,50	-
68	454061,2	2295053,14	Картометрический метод	2,50	-
69	454040,72	2295100,79	Картометрический метод	2,50	-
70	454019,86	2295139,69	Картометрический метод	2,50	-
71	453998,24	2295175,13	Картометрический метод	2,50	-
72	453981,8	2295235,24	Картометрический метод	2,50	-
73	453983,01	2295260,66	Картометрический метод	2,50	-
74	453942,46	2295259,7	Картометрический метод	2,50	-
75	453913,18	2295251,61	Картометрический метод	2,50	-
76	453880,86	2295234,2	Картометрический метод	2,50	-
77	453847,05	2295192,19	Картометрический метод	2,50	-
78	453859,23	2295152,66	Картометрический метод	2,50	-
79	453829,3	2295151,26	Картометрический метод	2,50	-
80	453792,75	2295150,76	Картометрический метод	2,50	-
81	453753,51	2295130,79	Картометрический метод	2,50	-
82	453777,57	2295076,27	Картометрический метод	2,50	-
83	453807,59	2295038,3	Картометрический метод	2,50	-
84	453804,94	2295013,58	Картометрический метод	2,50	-
85	453767,86	2294994,16	Картометрический метод	2,50	-
86	453753,73	2294971,2	Картометрический метод	2,50	-
87	453739,6	2294937,65	Картометрический метод	2,50	-

Сведения о местоположении границ объекта

88	453750,64	2294915,13	Картометрический метод	2,50	-
89	453754,17	2294901,89	Картометрический метод	2,50	-
90	453750,2	2294882,9	Картометрический метод	2,50	-
91	453741,37	2294862,6	Картометрический метод	2,50	-
92	453747,99	2294841,85	Картометрический метод	2,50	-
93	453743,13	2294790,64	Картометрический метод	2,50	-
94	453746,8	2294759,02	Картометрический метод	2,50	-
95	453755,94	2294736,78	Картометрический метод	2,50	-
96	453777,57	2294716,47	Картометрический метод	2,50	-
97	453807,59	2294699,69	Картометрический метод	2,50	-
98	453815,98	2294682,92	Картометрический метод	2,50	-
99	453835,4	2294649,8	Картометрический метод	2,50	-
100	453862,33	2294625,08	Картометрический метод	2,50	-
101	453886,11	2294601	Картометрический метод	2,50	-
102	453897,21	2294559,74	Картометрический метод	2,50	-
103	453905,16	2294530,16	Картометрический метод	2,50	-
104	453928,11	2294500,59	Картометрический метод	2,50	-
105	453990,06	2294397,24	Картометрический метод	2,50	-
106	453979,67	2294374,37	Картометрический метод	2,50	-
107	453970,49	2294350,48	Картометрический метод	2,50	-
108	453973,43	2294314,08	Картометрический метод	2,50	-
109	453987,27	2294294,42	Картометрический метод	2,50	-
110	454013,76	2294272,34	Картометрический метод	2,50	-
111	454036,72	2294262,63	Картометрический метод	2,50	-
112	454048,63	2294253,36	Картометрический метод	2,50	-
113	454056,14	2294233,49	Картометрический метод	2,50	-
114	454052,17	2294218,92	Картометрический метод	2,50	-
115	454015,97	2294165,95	Картометрический метод	2,50	-
116	454021,04	2294149,17	Картометрический метод	2,50	-
117	454036,05	2294134,16	Картометрический метод	2,50	-
118	454009,24	2294120,79	Картометрический метод	2,50	-
119	453977,21	2294217,52	Картометрический метод	2,50	-
120	453784,24	2294220,74	Картометрический метод	2,50	-
121	453806,07	2294014,32	Картометрический метод	2,50	-
122	453837,12	2294016,13	Картометрический метод	2,50	-
123	453891,65	2294039,1	Картометрический метод	2,50	-
124	453952,64	2294048,43	Картометрический метод	2,50	-
125	453987,08	2294064,94	Картометрический метод	2,50	-
126	454024,4	2294093,66	Картометрический метод	2,50	-
127	454072,7	2294113,63	Картометрический метод	2,50	-
128	454079,98	2294101,71	Картометрический метод	2,50	-
129	454082,19	2294080,3	Картометрический метод	2,50	-
130	454082,85	2294061,76	Картометрический метод	2,50	-
131	454098,18	2294043,79	Картометрический метод	2,50	-
132	454197,98	2293991,81	Картометрический метод	2,50	-
133	454200,06	2293948,15	Картометрический метод	2,50	-
134	454187,7	2293933,07	Картометрический метод	2,50	-
135	454164,22	2293927,85	Картометрический метод	2,50	-
136	454169,87	2293901,58	Картометрический метод	2,50	-
137	454122,44	2293900,12	Картометрический метод	2,50	-
138	454111,5	2293882,61	Картометрический метод	2,50	-

Сведения о местоположении границ объекта

139	454123,9	2293850,5	Картометрический метод	2,50	-
140	454164,04	2293851,96	Картометрический метод	2,50	-
141	454145,79	2293803,8	Картометрический метод	2,50	-
142	454115,15	2293716,96	Картометрический метод	2,50	-
143	454105,14	2293690,92	Картометрический метод	2,50	-
144	454083,51	2293660,9	Картометрический метод	2,50	-
145	454058,79	2293628,67	Картометрический метод	2,50	-
146	454002,28	2293571,28	Картометрический метод	2,50	-
147	453981,09	2293570,84	Картометрический метод	2,50	-
148	453955,93	2293544,79	Картометрический метод	2,50	-
149	453931,64	2293514,77	Картометрический метод	2,50	-
150	453920,17	2293486,52	Картометрический метод	2,50	-
151	453915,75	2293468,42	Картометрический метод	2,50	-
152	453921,05	2293456,05	Картометрический метод	2,50	-
153	454001,4	2293374,82	Картометрический метод	2,50	-
154	454094,02	2293297,38	Картометрический метод	2,50	-
155	454144,88	2293339,5	Картометрический метод	2,50	-
156	454181,52	2293389,83	Картометрический метод	2,50	-
157	454283,72	2293388,95	Картометрический метод	2,50	-
158	454345,31	2293395,79	Картометрический метод	2,50	-
159	454335,15	2293326,04	Картометрический метод	2,50	-
160	454404,91	2293319,42	Картометрический метод	2,50	-
161	454412,63	2293395,57	Картометрический метод	2,50	-
162	454499,16	2293376,81	Картометрический метод	2,50	-
42	454604,67	2293359,59	Картометрический метод	2,50	-

3. Сведения о характерных точках части (частей) границы объекта

Обозначение характерных точек части границы	Координаты, м		Метод определения координат характерной точки	Средняя квадратическая погрешность положения характерной точки (М), м	Описание обозначения точки на местности (при наличии)
	X	Y			
1	2	3	4	5	6
Часть № =					
-	-	-	-	-	-

План границ объекта



Используемые условные знаки и обозначения:

Масштаб 1:11000

- 1 - характерная точка контура, сведения о которой позволяют однозначно определить её на местности
- - вновь образованная часть контура, сведения о которой достаточны для определения её местоположения

ОПИСАНИЕ МЕСТОПОЛОЖЕНИЯ ГРАНИЦ

1 Жилые зоны

(наименование объекта местоположение границ, которого описано (далее - объект)

Раздел 1

Сведения об объекте		
№ п/п	Характеристики объекта	Описание характеристик
1	2	3
1	Местоположение объекта	<i>Российская Федерация, Рязанская область, р-н Ермишинский, с/п Савватемское, с Савватьяма</i>
2	Площадь объекта ± величина погрешности определения площади (Р ± Дельта Р)	<i>1242176кв.м. ± 576кв.м.</i>
3	Иные характеристики объекта	<i>Номер зоны: -</i>

Раздел 2

Сведения о местоположении границ объекта					
1. Система координат <i>МСК-62</i>					
2. Сведения о характерных точках границ объекта					
Обозначение характерных точек границ	Координаты, м		Метод определения координат характерной точки	Средняя квадратическая погрешность положения характерной точки (М), м	Описание обозначения точки на местности (при наличии)
	X	Y			
1	2	3	4	5	6
<i>ЗУ1(1)</i>					
1	451609,5	2293367,58	<i>Картометрический метод</i>	2,50	-
2	451611,95	2293376,74	<i>Картометрический метод</i>	2,50	-
3	451627,26	2293383,65	<i>Картометрический метод</i>	2,50	-
4	451629,66	2293434,67	<i>Картометрический метод</i>	2,50	-
5	451622,76	2293498,59	<i>Картометрический метод</i>	2,50	-
6	451611,65	2293536,71	<i>Картометрический метод</i>	2,50	-
7	451597,85	2293576,93	<i>Картометрический метод</i>	2,50	-
8	451585,54	2293679,57	<i>Картометрический метод</i>	2,50	-
9	451587,35	2293742,29	<i>Картометрический метод</i>	2,50	-
10	451595,45	2293783,41	<i>Картометрический метод</i>	2,50	-
11	451605,35	2293814,92	<i>Картометрический метод</i>	2,50	-
12	451603,55	2293847,03	<i>Картометрический метод</i>	2,50	-
13	451632,59	2293930,53	<i>Картометрический метод</i>	2,50	-
14	451619,86	2293939,02	<i>Картометрический метод</i>	2,50	-
15	451601,1	2293948,97	<i>Картометрический метод</i>	2,50	-
16	451631,56	2294024,3	<i>Картометрический метод</i>	2,50	-
17	451638,45	2294020,27	<i>Картометрический метод</i>	2,50	-
18	451646,3	2294036,2	<i>Картометрический метод</i>	2,50	-
19	451637,97	2294040,14	<i>Картометрический метод</i>	2,50	-
20	451646,02	2294060,04	<i>Картометрический метод</i>	2,50	-
21	451667,21	2294110,96	<i>Картометрический метод</i>	2,50	-
22	451690,22	2294147,87	<i>Картометрический метод</i>	2,50	-
23	451706,77	2294141,19	<i>Картометрический метод</i>	2,50	-
24	451715,26	2294135,1	<i>Картометрический метод</i>	2,50	-
25	451730,09	2294134,5	<i>Картометрический метод</i>	2,50	-
26	451774,02	2294213,62	<i>Картометрический метод</i>	2,50	-
27	451781,97	2294250,61	<i>Картометрический метод</i>	2,50	-
28	451787,17	2294265,94	<i>Картометрический метод</i>	2,50	-
29	451837,33	2294356,66	<i>Картометрический метод</i>	2,50	-
30	451873,5	2294342,62	<i>Картометрический метод</i>	2,50	-
31	451874,85	2294342,08	<i>Картометрический метод</i>	2,50	-
32	451862,92	2294385,67	<i>Картометрический метод</i>	2,50	-
33	451809,23	2294537,95	<i>Картометрический метод</i>	2,50	-
34	451785,14	2294622,53	<i>Картометрический метод</i>	2,50	-
35	451755,1	2294672,22	<i>Картометрический метод</i>	2,50	-
36	451725,05	2294694,16	<i>Картометрический метод</i>	2,50	-
37	451724,33	2294694,68	<i>Картометрический метод</i>	2,50	-
38	451696,89	2294682,14	<i>Картометрический метод</i>	2,50	-

Сведения о местоположении границ объекта

39	451668,25	2294681,19	Картометрический метод	2,50	-
40	451584,32	2294686,55	Картометрический метод	2,50	-
41	451593,45	2294677,02	Картометрический метод	2,50	-
42	451576,06	2294650,3	Картометрический метод	2,50	-
43	451540,54	2294448,37	Картометрический метод	2,50	-
44	451529,55	2294414,13	Картометрический метод	2,50	-
45	451426,88	2294151,26	Картометрический метод	2,50	-
46	451412,68	2294110,2	Картометрический метод	2,50	-
47	451363,91	2293953,06	Картометрический метод	2,50	-
48	451337,11	2293852,96	Картометрический метод	2,50	-
49	451330,54	2293817,95	Картометрический метод	2,50	-
50	451322,76	2293733,61	Картометрический метод	2,50	-
51	451326,32	2293698,4	Картометрический метод	2,50	-
52	451340,65	2293662,64	Картометрический метод	2,50	-
53	451365,02	2293615,69	Картометрический метод	2,50	-
54	451401,78	2293566,02	Картометрический метод	2,50	-
55	451431,14	2293523,83	Картометрический метод	2,50	-
56	451449,25	2293479,15	Картометрический метод	2,50	-
57	451459,12	2293437,89	Картометрический метод	2,50	-
58	451447,06	2293432,72	Картометрический метод	2,50	-
59	451434,66	2293477,74	Картометрический метод	2,50	-
60	451416,52	2293522,33	Картометрический метод	2,50	-
61	451390,11	2293560,6	Картометрический метод	2,50	-
62	451353,72	2293610,14	Картометрический метод	2,50	-
63	451326,92	2293657,64	Картометрический метод	2,50	-
64	451311,73	2293695,53	Картометрический метод	2,50	-
65	451309,25	2293734,76	Картометрический метод	2,50	-
66	451317,55	2293820,02	Картометрический метод	2,50	-
67	451320,85	2293852,56	Картометрический метод	2,50	-
68	451350,46	2293957,01	Картометрический метод	2,50	-
69	451400,67	2294114,93	Картометрический метод	2,50	-
70	451415,33	2294156,69	Картометрический метод	2,50	-
71	451518,26	2294420,43	Картометрический метод	2,50	-
72	451526,41	2294450,88	Картометрический метод	2,50	-
73	451560,37	2294653,34	Картометрический метод	2,50	-
74	451564,7	2294688,61	Картометрический метод	2,50	-
75	451547,77	2294694,39	Картометрический метод	2,50	-
76	451482,19	2294707,11	Картометрический метод	2,50	-
77	451366,96	2294741,97	Картометрический метод	2,50	-
78	451320,67	2294756,05	Картометрический метод	2,50	-
79	451278,4	2294770,28	Картометрический метод	2,50	-
80	451230,21	2294788,78	Картометрический метод	2,50	-
81	451235,89	2294797,03	Картометрический метод	2,50	-
82	451284,24	2294777,87	Картометрический метод	2,50	-
83	451324,5	2294768,04	Картометрический метод	2,50	-
84	451372,78	2294753,67	Картометрический метод	2,50	-
85	451484,7	2294718,92	Картометрический метод	2,50	-
86	451549,85	2294705,67	Картометрический метод	2,50	-
87	451570,86	2294704,91	Картометрический метод	2,50	-
88	451576,38	2294741,98	Картометрический метод	2,50	-
89	451592,44	2294839,24	Картометрический метод	2,50	-

Сведения о местоположении границ объекта

90	451605,14	2294908,29	Картометрический метод	2,50	-
91	451614,43	2294971,5	Картометрический метод	2,50	-
92	451694,08	2295482,46	Картометрический метод	2,50	-
93	451703,37	2295603,09	Картометрический метод	2,50	-
94	451719,58	2295710,8	Картометрический метод	2,50	-
95	451733,2	2295871,3	Картометрический метод	2,50	-
96	451736,32	2295924,2	Картометрический метод	2,50	-
97	451732,74	2295934,86	Картометрический метод	2,50	-
98	451717,85	2295941,33	Картометрический метод	2,50	-
99	451657,53	2295938,81	Картометрический метод	2,50	-
100	451491,38	2295909,3	Картометрический метод	2,50	-
101	451467,45	2295901,14	Картометрический метод	2,50	-
102	451514,74	2295870,54	Картометрический метод	2,50	-
103	451523,99	2295813,92	Картометрический метод	2,50	-
104	451528,61	2295775,78	Картометрический метод	2,50	-
105	451545,94	2295749,21	Картометрический метод	2,50	-
106	451557,5	2295726,1	Картометрический метод	2,50	-
107	451551,72	2295708,76	Картометрический метод	2,50	-
108	451522,83	2295692,58	Картометрический метод	2,50	-
109	451517,05	2295662,54	Картометрический метод	2,50	-
110	451517,05	2295627,87	Картометрический метод	2,50	-
111	451502,03	2295604,76	Картометрический метод	2,50	-
112	451482,39	2295592,05	Картометрический метод	2,50	-
113	451500,88	2295540,05	Картометрический метод	2,50	-
114	451497,41	2295508,85	Картометрический метод	2,50	-
115	451473,14	2295485,74	Картометрический метод	2,50	-
116	451471,99	2295438,36	Картометрический метод	2,50	-
117	451431,54	2295377,11	Картометрический метод	2,50	-
118	451425,76	2295315,87	Картометрический метод	2,50	-
119	451410,74	2295290,45	Картометрический метод	2,50	-
120	451371,45	2295271,96	Картометрический метод	2,50	-
121	451366,83	2295236,14	Картометрический метод	2,50	-
122	451377,23	2295223,42	Картометрический метод	2,50	-
123	451372,61	2295191,07	Картометрический метод	2,50	-
124	451337,94	2295146	Картометрический метод	2,50	-
125	451344,28	2295136	Картометрический метод	2,50	-
126	451344,17	2295107	Картометрический метод	2,50	-
127	451340,64	2295091	Картометрический метод	2,50	-
128	451331,92	2295076	Картометрический метод	2,50	-
129	451318,92	2295065	Картометрический метод	2,50	-
130	451294,77	2295062	Картометрический метод	2,50	-
131	451280,33	2295060	Картометрический метод	2,50	-
132	451264,96	2295048	Картометрический метод	2,50	-
133	451265,15	2295034	Картометрический метод	2,50	-
134	451268,25	2295026	Картометрический метод	2,50	-
135	451287,36	2295016	Картометрический метод	2,50	-
136	451289,69	2295008	Картометрический метод	2,50	-
137	451288,99	2294994	Картометрический метод	2,50	-
138	451270,45	2294977	Картометрический метод	2,50	-
139	451244,28	2294957	Картометрический метод	2,50	-
140	451235,4	2294928	Картометрический метод	2,50	-

Сведения о местоположении границ объекта

141	451220,09	2294899	Картометрический метод	2,50	-
142	451193,08	2294870	Картометрический метод	2,50	-
143	451158,94	2294854	Картометрический метод	2,50	-
144	451142,65	2294832,84	Картометрический метод	2,50	-
145	451239,72	2294773,91	Картометрический метод	2,50	-
146	451188,87	2294660,66	Картометрический метод	2,50	-
147	451176,16	2294576,31	Картометрический метод	2,50	-
148	451128,64	2294492,44	Картометрический метод	2,50	-
149	451083,72	2294387,95	Картометрический метод	2,50	-
150	451069,85	2294392,57	Картометрический метод	2,50	-
151	451059,45	2294365,99	Картометрический метод	2,50	-
152	451072,16	2294359,06	Картометрический метод	2,50	-
153	451062,92	2294322,08	Картометрический метод	2,50	-
154	451066,41	2294288,33	Картометрический метод	2,50	-
155	451083,92	2294256,22	Картометрический метод	2,50	-
156	451116,35	2294247,49	Картометрический метод	2,50	-
157	451140,96	2294232,19	Картометрический метод	2,50	-
158	451164,82	2294200,23	Картометрический метод	2,50	-
159	451169,02	2294128,2	Картометрический метод	2,50	-
160	451155,22	2294071,78	Картометрический метод	2,50	-
161	451125,66	2294060,22	Картометрический метод	2,50	-
162	451101,05	2294032,91	Картометрический метод	2,50	-
163	451105,55	2293988,49	Картометрический метод	2,50	-
164	451102,55	2293936,87	Картометрический метод	2,50	-
165	451067,43	2293810,23	Картометрический метод	2,50	-
166	451076,14	2293789,52	Картометрический метод	2,50	-
167	451125,21	2293749,46	Картометрический метод	2,50	-
168	451147,71	2293747,06	Картометрический метод	2,50	-
169	451150,11	2293649,22	Картометрический метод	2,50	-
170	451153,42	2293629,11	Картометрический метод	2,50	-
171	451239,72	2293581,36	Картометрический метод	2,50	-
172	451297,5	2293501,63	Картометрический метод	2,50	-
173	451275,54	2293488,92	Картометрический метод	2,50	-
174	451284,78	2293472,74	Картометрический метод	2,50	-
175	451292,87	2293458,87	Картометрический метод	2,50	-
176	451332,16	2293470,43	Картометрический метод	2,50	-
177	451339,1	2293451,94	Картометрический метод	2,50	-
178	451346,03	2293427,67	Картометрический метод	2,50	-
179	451359,07	2293425,7	Картометрический метод	2,50	-
180	451374,82	2293407,39	Картометрический метод	2,50	-
181	451386,83	2293394,79	Картометрический метод	2,50	-
182	451464,41	2293419,1	Картометрический метод	2,50	-
183	451508,52	2293365,68	Картометрический метод	2,50	-
1	451609,5	2293367,58	Картометрический метод	2,50	-
ЗУ1(2)					
184	451796,34	2294835,5	Картометрический метод	2,50	-
185	451807,28	2294918,63	Картометрический метод	2,50	-
186	451831,37	2295009,64	Картометрический метод	2,50	-
187	451855,63	2295077,82	Картометрический метод	2,50	-
188	451864,62	2295214,54	Картометрический метод	2,50	-
189	451877,52	2295332,79	Картометрический метод	2,50	-

Сведения о местоположении границ объекта

190	451879,9	2295378,27	Картометрический метод	2,50	-
191	451895,22	2295484,05	Картометрический метод	2,50	-
192	451921,5	2295510	Картометрический метод	2,50	-
193	451957,32	2295469,56	Картометрический метод	2,50	-
194	451976,97	2295433,74	Картометрический метод	2,50	-
195	451985,06	2295436,05	Картометрический метод	2,50	-
196	451978,12	2295473,03	Картометрический метод	2,50	-
197	451924,97	2295535,43	Картометрический метод	2,50	-
198	451900,7	2295544,67	Картометрический метод	2,50	-
199	451851,01	2295557,38	Картометрический метод	2,50	-
200	451823,28	2295574,72	Картометрический метод	2,50	-
201	451793,23	2295578,18	Картометрический метод	2,50	-
202	451787,27	2295598,98	Картометрический метод	2,50	-
203	451772,43	2295611,69	Картометрический метод	2,50	-
204	451718,28	2295620,43	Картометрический метод	2,50	-
205	451716,32	2295602,82	Картометрический метод	2,50	-
206	451705,76	2295482,2	Картометрический метод	2,50	-
207	451626,39	2294966,85	Картометрический метод	2,50	-
208	451618,04	2294901,37	Картометрический метод	2,50	-
209	451604,21	2294837,59	Картометрический метод	2,50	-
210	451591,12	2294737,89	Картометрический метод	2,50	-
211	451588,08	2294704,4	Картометрический метод	2,50	-
212	451674,03	2294696,14	Картометрический метод	2,50	-
213	451692,32	2294698,18	Картометрический метод	2,50	-
214	451725,6	2294709,63	Картометрический метод	2,50	-
215	451781,41	2294742,1	Картометрический метод	2,50	-
216	451781,78	2294744,41	Картометрический метод	2,50	-
184	451796,34	2294835,5	Картометрический метод	2,50	-
ЗУ1(3)					
217	451868,35	2295639,43	Картометрический метод	2,50	-
218	451894,92	2295670,63	Картометрический метод	2,50	-
219	451896,7	2295671,97	Картометрический метод	2,50	-
220	451891,11	2295694,03	Картометрический метод	2,50	-
221	451888,79	2295717,55	Картометрический метод	2,50	-
222	451888,72	2295761,25	Картометрический метод	2,50	-
223	451894,23	2295830,2	Картометрический метод	2,50	-
224	451893,76	2295913,51	Картометрический метод	2,50	-
225	451879,37	2295945,33	Картометрический метод	2,50	-
226	451773,11	2295942,24	Картометрический метод	2,50	-
227	451761,07	2295939,18	Картометрический метод	2,50	-
228	451753,06	2295925,33	Картометрический метод	2,50	-
229	451746,44	2295867,07	Картометрический метод	2,50	-
230	451728,19	2295709,91	Картометрический метод	2,50	-
231	451719,49	2295631,35	Картометрический метод	2,50	-
217	451868,35	2295639,43	Картометрический метод	2,50	-

3. Сведения о характерных точках части (частей) границы объекта

Обозначение характерных точек	Координаты, м	Метод определения	Средняя квадратическая погрешность	Описание обозначения точки
-------------------------------------	---------------	-------------------	--	----------------------------

Сведения о местоположении границ объекта					
ных точек части границы	X	Y	координат характерной точки	ь положения характерной точки (M), м	на местности (при наличии)
1	2	3	4	5	6
Часть № =					
-	-	-	-	-	-

План границ объекта



Используемые условные знаки и обозначения:

Масштаб 1:15000

- 1 - характерная точка контура, сведения о которой позволяют однозначно определить её на местности
- - вновь образованная часть контура, сведения о которой достаточны для определения её местоположения

ОПИСАНИЕ МЕСТОПОЛОЖЕНИЯ ГРАНИЦ

1 Жилые зоны

(наименование объекта местоположение границ, которого описано (далее - объект)

Раздел 1

Сведения об объекте		
№ п/п	Характеристики объекта	Описание характеристик
1	2	3
1	Местоположение объекта	<i>Российская Федерация, Рязанская область, р-н Ермишинский, с/п Савватемское, с Токмаково</i>
2	Площадь объекта \pm величина погрешности определения площади (Р \pm Дельта Р)	<i>794112кв.м. \pm 425кв.м.</i>
3	Иные характеристики объекта	<i>Номер зоны: -</i>

Раздел 2

Сведения о местоположении границ объекта					
1. Система координат <i>МСК-62</i>					
2. Сведения о характерных точках границ объекта					
Обозначение характерных точек границ	Координаты, м		Метод определения координат характерной точки	Средняя квадратическая погрешность положения характерной точки (М), м	Описание обозначения точки на местности (при наличии)
	X	Y			
1	2	3	4	5	6
<i>ЗУ1(1)</i>					
1	454312,83	2299641,98	<i>Картометрический метод</i>	2,50	-
2	454301,64	2299679,49	<i>Картометрический метод</i>	2,50	-
3	454325,25	2299773,92	<i>Картометрический метод</i>	2,50	-
4	454323,46	2299792,32	<i>Картометрический метод</i>	2,50	-
5	454306,43	2299835,42	<i>Картометрический метод</i>	2,50	-
6	454311,22	2299855,12	<i>Картометрический метод</i>	2,50	-
7	454305,07	2299867,06	<i>Картометрический метод</i>	2,50	-
8	454306,36	2299883,88	<i>Картометрический метод</i>	2,50	-
9	454316,71	2299903,02	<i>Картометрический метод</i>	2,50	-
10	454317,23	2299922,69	<i>Картометрический метод</i>	2,50	-
11	454298,08	2299961,75	<i>Картометрический метод</i>	2,50	-
12	454246,82	2300019,56	<i>Картометрический метод</i>	2,50	-
13	454172,32	2300061,07	<i>Картометрический метод</i>	2,50	-
14	454146,77	2300067,46	<i>Картометрический метод</i>	2,50	-
15	454116,97	2300110,57	<i>Картометрический метод</i>	2,50	-
16	454095,25	2300102,5	<i>Картометрический метод</i>	2,50	-
17	454075,31	2300065	<i>Картометрический метод</i>	2,50	-
18	453948,48	2299838,37	<i>Картометрический метод</i>	2,50	-
19	453898,58	2299950,64	<i>Картометрический метод</i>	2,50	-
20	453845,84	2299978,57	<i>Картометрический метод</i>	2,50	-
21	453769,67	2299931,93	<i>Картометрический метод</i>	2,50	-
22	453748,17	2299897,15	<i>Картометрический метод</i>	2,50	-
23	453739,65	2299850,85	<i>Картометрический метод</i>	2,50	-
24	453730,61	2299820,52	<i>Картометрический метод</i>	2,50	-
25	453684,91	2299852,83	<i>Картометрический метод</i>	2,50	-
26	453601,61	2299824,37	<i>Картометрический метод</i>	2,50	-
27	453542,62	2299784,53	<i>Картометрический метод</i>	2,50	-
28	453448,96	2299860,59	<i>Картометрический метод</i>	2,50	-
29	453475,13	2299883,86	<i>Картометрический метод</i>	2,50	-
30	453654,39	2300043,25	<i>Картометрический метод</i>	2,50	-
31	453564,03	2300186,13	<i>Картометрический метод</i>	2,50	-
32	453356,86	2300070,16	<i>Картометрический метод</i>	2,50	-
33	453352,25	2300084,45	<i>Картометрический метод</i>	2,50	-
34	453068,45	2300329,65	<i>Картометрический метод</i>	2,50	-
35	452882,24	2300132,07	<i>Картометрический метод</i>	2,50	-
36	452882,58	2300127,14	<i>Картометрический метод</i>	2,50	-
37	453123,55	2299935,18	<i>Картометрический метод</i>	2,50	-
38	453318,5	2299742,73	<i>Картометрический метод</i>	2,50	-

Сведения о местоположении границ объекта

39	453107,19	2299520,38	Картометрический метод	2,50	-
40	453046,65	2299447,93	Картометрический метод	2,50	-
41	453041,48	2299411,2	Картометрический метод	2,50	-
42	453087,53	2299344,96	Картометрический метод	2,50	-
43	453129,51	2299283,54	Картометрический метод	2,50	-
44	453143,36	2299298,44	Картометрический метод	2,50	-
45	453301,76	2299442,83	Картометрический метод	2,50	-
46	453466,37	2299581,8	Картометрический метод	2,50	-
47	453620,54	2299711,34	Картометрический метод	2,50	-
48	453648,66	2299728,58	Картометрический метод	2,50	-
49	453698,23	2299738,23	Картометрический метод	2,50	-
50	453719,97	2299730,9	Картометрический метод	2,50	-
51	453759,53	2299714,53	Картометрический метод	2,50	-
52	453875,99	2299645,38	Картометрический метод	2,50	-
53	453991,07	2299584,36	Картометрический метод	2,50	-
54	454002,5	2299561,03	Картометрический метод	2,50	-
55	453930,21	2299427,1	Картометрический метод	2,50	-
56	453906,28	2299393,26	Картометрический метод	2,50	-
57	453897,86	2299345,51	Картометрический метод	2,50	-
58	453900,3	2299348,33	Картометрический метод	2,50	-
59	453915,21	2299339,38	Картометрический метод	2,50	-
60	453992,02	2299329,44	Картометрический метод	2,50	-
61	454085,7	2299331,06	Картометрический метод	2,50	-
62	454147,25	2299398,26	Картометрический метод	2,50	-
1	454312,83	2299641,98	Картометрический метод	2,50	-
ЗВИ(2)					
63	453376,28	2299802,69	Картометрический метод	2,50	-
64	453454,96	2299879,98	Картометрический метод	2,50	-
65	453453,22	2299882,07	Картометрический метод	2,50	-
66	453366,07	2299973,87	Картометрический метод	2,50	-
67	453361,65	2299978,46	Картометрический метод	2,50	-
68	453285,62	2299900,56	Картометрический метод	2,50	-
63	453376,28	2299802,69	Картометрический метод	2,50	-
69	453913,47	2299435,27	Картометрический метод	2,50	-
70	453984,22	2299562,4	Картометрический метод	2,50	-
71	453979,06	2299573,42	Картометрический метод	2,50	-
72	453870,91	2299636	Картометрический метод	2,50	-
73	453753,54	2299703,53	Картометрический метод	2,50	-
74	453719,22	2299717,73	Картометрический метод	2,50	-
75	453693,92	2299723,85	Картометрический метод	2,50	-
76	453655,92	2299717,93	Картометрический метод	2,50	-
77	453622,76	2299698,91	Картометрический метод	2,50	-
78	453471,51	2299576,54	Картометрический метод	2,50	-
79	453307,04	2299433,43	Картометрический метод	2,50	-
80	453153,7	2299287,79	Картометрический метод	2,50	-
81	453137,79	2299268,98	Картометрический метод	2,50	-
82	453230,83	2299148,69	Картометрический метод	2,50	-
83	453252,91	2299163,26	Картометрический метод	2,50	-
84	453281,05	2299171,62	Картометрический метод	2,50	-
85	453286,89	2299174,85	Картометрический метод	2,50	-

Сведения о местоположении границ объекта

86	453343,66	2299206,29	Картометрический метод	2,50	-
87	453394,89	2299248,72	Картометрический метод	2,50	-
88	453434,93	2299301,95	Картометрический метод	2,50	-
89	453485,96	2299348,59	Картометрический метод	2,50	-
90	453564,61	2299381,7	Картометрический метод	2,50	-
91	453626,7	2299417,41	Картометрический метод	2,50	-
92	453694,49	2299411,2	Картометрический метод	2,50	-
93	453721,91	2299433,45	Картометрический метод	2,50	-
94	453737,06	2299431,9	Картометрический метод	2,50	-
95	453783,57	2299416,4	Картометрический метод	2,50	-
96	453874,04	2299384,81	Картометрический метод	2,50	-
97	453879,21	2299361	Картометрический метод	2,50	-
98	453880,33	2299357,4	Картометрический метод	2,50	-
99	453897,03	2299399,28	Картометрический метод	2,50	-
69	453913,47	2299435,27	Картометрический метод	2,50	-

3. Сведения о характерных точках части (частей) границы объекта

Обозначение характерных точек части границы	Координаты, м		Метод определения координат характерной точки	Средняя квадратическая погрешность положения характерной точки (Мг), м	Описание обозначения точки на местности (при наличии)
	X	Y			
1	2	3	4	5	6
Часть № <u> </u>					
-	-	-	-	-	-

План границ объекта



Используемые условные знаки и обозначения:

Масштаб 1:10000

- 1 - характерная точка контура, сведения о которой позволяют однозначно определить её на местности
- - вновь образованная часть контура, сведения о которой достаточны для определения её местоположения

ОПИСАНИЕ МЕСТОПОЛОЖЕНИЯ ГРАНИЦ

1 Жилые зоны

(наименование объекта местоположение границ, которого описано (далее - объект)

Раздел 1

Сведения об объекте		
№ п/п	Характеристики объекта	Описание характеристик
1	2	3
1	Местоположение объекта	<i>Российская Федерация, Рязанская область, р-н Ермишинский, с/п Савватемское, с Царево</i>
2	Площадь объекта \pm величина погрешности определения площади (Р \pm Дельта Р)	<i>1144071 кв.м. \pm 529 кв.м.</i>
3	Иные характеристики объекта	<i>Номер зоны: -</i>

Раздел 2

Сведения о местоположении границ объекта					
1. Система координат <i>МСК-62</i>					
2. Сведения о характерных точках границ объекта					
Обозначение характерных точек границ	Координаты, м		Метод определения координат характерной точки	Средняя квадратическая погрешность положения характерной точки (М), м	Описание обозначения точки на местности (при наличии)
	X	Y			
1	2	3	4	5	6
<i>ЗУ1(1)</i>					
1	451924,63	2297032,15	<i>Картометрический метод</i>	2,50	-
2	451865,78	2297165,02	<i>Картометрический метод</i>	2,50	-
3	451804,07	2297324,49	<i>Картометрический метод</i>	2,50	-
4	451774	2297387,2	<i>Картометрический метод</i>	2,50	-
5	451766,47	2297412,6	<i>Картометрический метод</i>	2,50	-
6	451689,2	2297558,76	<i>Картометрический метод</i>	2,50	-
7	451701,85	2297564,23	<i>Картометрический метод</i>	2,50	-
8	451777,65	2297416,74	<i>Картометрический метод</i>	2,50	-
9	451790,25	2297411,33	<i>Картометрический метод</i>	2,50	-
10	451790,28	2297411,33	<i>Картометрический метод</i>	2,50	-
11	451849,09	2297441,92	<i>Картометрический метод</i>	2,50	-
12	452029,33	2297523,18	<i>Картометрический метод</i>	2,50	-
13	452047,08	2297534,46	<i>Картометрический метод</i>	2,50	-
14	451984,85	2297657,16	<i>Картометрический метод</i>	2,50	-
15	451966,69	2297704,75	<i>Картометрический метод</i>	2,50	-
16	451951,1	2297760,69	<i>Картометрический метод</i>	2,50	-
17	451942,98	2297794,37	<i>Картометрический метод</i>	2,50	-
18	451936,67	2297791,62	<i>Картометрический метод</i>	2,50	-
19	451671,33	2297645,71	<i>Картометрический метод</i>	2,50	-
20	451665,78	2297691,21	<i>Картометрический метод</i>	2,50	-
21	451638,52	2297737,22	<i>Картометрический метод</i>	2,50	-
22	451635,07	2297735,2	<i>Картометрический метод</i>	2,50	-
23	451604,54	2297724,85	<i>Картометрический метод</i>	2,50	-
24	451574,1	2297711,4	<i>Картометрический метод</i>	2,50	-
25	451574,53	2297666,9	<i>Картометрический метод</i>	2,50	-
26	451565,78	2297630,32	<i>Картометрический метод</i>	2,50	-
27	451431,95	2297559,96	<i>Картометрический метод</i>	2,50	-
28	451362,58	2297532,41	<i>Картометрический метод</i>	2,50	-
29	451303,92	2297523,74	<i>Картометрический метод</i>	2,50	-
30	451252,41	2297530,37	<i>Картометрический метод</i>	2,50	-
31	451110,45	2297588,73	<i>Картометрический метод</i>	2,50	-
32	451008,57	2297628,24	<i>Картометрический метод</i>	2,50	-
33	450871,84	2297563,41	<i>Картометрический метод</i>	2,50	-
34	450799,4	2297557,2	<i>Картометрический метод</i>	2,50	-
35	450747,66	2297496,66	<i>Картометрический метод</i>	2,50	-
36	450818,54	2297480,1	<i>Картометрический метод</i>	2,50	-
37	450866,67	2297457,85	<i>Картометрический метод</i>	2,50	-
38	450932,38	2297408,18	<i>Картометрический метод</i>	2,50	-

Сведения о местоположении границ объекта

39	450969,06	2297387,06	Картометрический метод	2,50	-
40	450992,92	2297362,13	Картометрический метод	2,50	-
41	451010,65	2297335,08	Картометрический метод	2,50	-
42	451026,56	2297306,24	Картометрический метод	2,50	-
43	451067,95	2297275,71	Картометрический метод	2,50	-
44	451093,81	2297249,83	Картометрический метод	2,50	-
45	451164,71	2297211,55	Картометрический метод	2,50	-
46	451178,68	2297196,55	Картометрический метод	2,50	-
47	451184,38	2297183,61	Картометрический метод	2,50	-
48	451181,79	2297172,74	Картометрический метод	2,50	-
49	451131,08	2297098,23	Картометрический метод	2,50	-
50	451132,11	2297083,23	Картометрический метод	2,50	-
51	451138,32	2297071,32	Картометрический метод	2,50	-
52	451151,78	2297059,42	Картометрический метод	2,50	-
53	451174,54	2297052,7	Картометрический метод	2,50	-
54	451213,87	2297083,74	Картометрический метод	2,50	-
55	451239,74	2297090,99	Картометрический метод	2,50	-
56	451251,64	2297085,3	Картометрический метод	2,50	-
57	451257,34	2297071,32	Картометрический метод	2,50	-
58	451250,09	2297053,73	Картометрический метод	2,50	-
59	451206,09	2297027,36	Картометрический метод	2,50	-
60	451197,31	2297012,85	Картометрический метод	2,50	-
61	451193,61	2296994,1	Картометрический метод	2,50	-
62	451212,84	2296967,84	Картометрический метод	2,50	-
63	451228,96	2296954,59	Картометрический метод	2,50	-
64	451248,54	2296937,82	Картометрический метод	2,50	-
65	451278,03	2296924,89	Картометрический метод	2,50	-
66	451322,02	2296938,86	Картометрический метод	2,50	-
67	451384,63	2297019,06	Картометрический метод	2,50	-
68	451428,09	2297076,5	Картометрический метод	2,50	-
69	451441,03	2297085,58	Картометрический метод	2,50	-
70	451513,8	2297093,9	Картометрический метод	2,50	-
71	451564,18	2297072,88	Картометрический метод	2,50	-
72	451582,41	2297073,11	Картометрический метод	2,50	-
73	451620,06	2297081,16	Картометрический метод	2,50	-
74	451651,02	2297102,21	Картометрический метод	2,50	-
75	451694,69	2297156,27	Картометрический метод	2,50	-
76	451720,45	2297170,67	Картометрический метод	2,50	-
77	451746,67	2297172,9	Картометрический метод	2,50	-
78	451758,22	2297172,23	Картометрический метод	2,50	-
79	451773,23	2297159,29	Картометрический метод	2,50	-
80	451761,32	2297106,51	Картометрический метод	2,50	-
81	451764,43	2297076,5	Картометрический метод	2,50	-
82	451779,95	2297066,15	Картометрический метод	2,50	-
83	451829,83	2297066,87	Картометрический метод	2,50	-
84	451845,67	2297053,73	Картометрический метод	2,50	-
85	451881,81	2297046,08	Картометрический метод	2,50	-
1	451924,63	2297032,15	Картометрический метод	2,50	-
86	451459,33	2297239,3	Картометрический метод	2,50	-
87	451464,81	2297241,09	Картометрический метод	2,50	-

Сведения о местоположении границ объекта

88	451476,88	2297248,05	Картометрический метод	2,50	-
89	451479,22	2297253,42	Картометрический метод	2,50	-
90	451466,26	2297282,61	Картометрический метод	2,50	-
91	451461,69	2297286,62	Картометрический метод	2,50	-
92	451456,33	2297289,6	Картометрический метод	2,50	-
93	451452,99	2297290,35	Картометрический метод	2,50	-
94	451444,67	2297285,69	Картометрический метод	2,50	-
95	451438,66	2297279,02	Картометрический метод	2,50	-
96	451452,24	2297244,13	Картометрический метод	2,50	-
97	451455,01	2297237,34	Картометрический метод	2,50	-
86	451459,33	2297239,3	Картометрический метод	2,50	-
98	451260,38	2297255,33	Картометрический метод	2,50	-
99	451215,12	2297348,34	Картометрический метод	2,50	-
100	451201,11	2297370,28	Картометрический метод	2,50	-
101	451156,87	2297362,52	Картометрический метод	2,50	-
102	451193,3	2297302,52	Картометрический метод	2,50	-
103	451183,26	2297271,44	Картометрический метод	2,50	-
104	451225,78	2297245,79	Картометрический метод	2,50	-
105	451254,57	2297253,37	Картометрический метод	2,50	-
98	451260,38	2297255,33	Картометрический метод	2,50	-
ЗУ1(2)					
106	452543,7	2297009,75	Картометрический метод	2,50	-
107	452546,14	2297016,2	Картометрический метод	2,50	-
108	452557,67	2297061,49	Картометрический метод	2,50	-
109	452603,72	2297173,78	Картометрический метод	2,50	-
110	452716	2297355,4	Картометрический метод	2,50	-
111	452767,38	2297418,04	Картометрический метод	2,50	-
112	452803,08	2297508,31	Картометрический метод	2,50	-
113	452841,33	2297572,07	Картометрический метод	2,50	-
114	452837,76	2297610,32	Картометрический метод	2,50	-
115	452802,06	2297652,66	Картометрический метод	2,50	-
116	452722,73	2297750,21	Картометрический метод	2,50	-
117	452586,27	2297698,26	Картометрический метод	2,50	-
118	452549,09	2297799,4	Картометрический метод	2,50	-
119	452521,56	2297783,49	Картометрический метод	2,50	-
120	452488,06	2297763,65	Картометрический метод	2,50	-
121	452510,54	2297720,34	Картометрический метод	2,50	-
122	452525,86	2297687,91	Картометрический метод	2,50	-
123	452531,19	2297677,29	Картометрический метод	2,50	-
124	452529,73	2297676,73	Картометрический метод	2,50	-
125	452488,85	2297744,52	Картометрический метод	2,50	-
126	452474,88	2297738,82	Картометрический метод	2,50	-
127	452391,05	2297909,58	Картометрический метод	2,50	-
128	452363,11	2297929,24	Картометрический метод	2,50	-
129	452347,59	2297935,97	Картометрический метод	2,50	-
130	452129,23	2297866,63	Картометрический метод	2,50	-
131	451958,49	2297799,89	Картометрический метод	2,50	-
132	451964,23	2297766,52	Картометрический метод	2,50	-
133	451980,34	2297705,43	Картометрический метод	2,50	-
134	451995,7	2297662,78	Картометрический метод	2,50	-

Сведения о местоположении границ объекта

135	452056,48	2297547,13	Картометрический метод	2,50	-
136	452065,87	2297525,52	Картометрический метод	2,50	-
137	452033,34	2297512,89	Картометрический метод	2,50	-
138	451857,61	2297431,04	Картометрический метод	2,50	-
139	451794,62	2297395,35	Картометрический метод	2,50	-
140	451794,6	2297395,32	Картометрический метод	2,50	-
141	451792,28	2297383,29	Картометрический метод	2,50	-
142	451816,27	2297330,48	Картометрический метод	2,50	-
143	451886,43	2297172,76	Картометрический метод	2,50	-
144	451944,63	2297038,7	Картометрический метод	2,50	-
145	451989	2297005,09	Картометрический метод	2,50	-
146	452167,69	2296995,14	Картометрический метод	2,50	-
147	452297,91	2297017,51	Картометрический метод	2,50	-
148	452351,21	2296999,4	Картометрический метод	2,50	-
149	452396,4	2296988,9	Картометрический метод	2,50	-
150	452464,01	2296996,81	Картометрический метод	2,50	-
106	452543,7	2297009,75	Картометрический метод	2,50	-

3. Сведения о характерных точках части (частей) границы объекта

Обозначение характерных точек части границы	Координаты, м		Метод определения координат характерной точки	Средняя квадратическая погрешность положения характерной точки (М), м	Описание обозначения точки на местности (при наличии)
	X	Y			
1	2	3	4	5	6
Часть № -					
-	-	-	-	-	-

План границ объекта



Используемые условные знаки и обозначения:

Масштаб 1:11000

- 1 - характерная точка контура, сведения о которой позволяют однозначно определить её на местности
- - вновь образованная часть контура, сведения о которой достаточны для определения её местоположения

ОПИСАНИЕ МЕСТОПОЛОЖЕНИЯ ГРАНИЦ

2.2 Зона специализированной общественной застройки

(наименование объекта местоположение границ, которого описано (далее - объект)

Раздел 1

Сведения об объекте		
№ п/п	Характеристики объекта	Описание характеристик
1	2	3
1	Местоположение объекта	<i>Российская Федерация, Рязанская область, р-н Ермишинский, с/п Савватемское, с Савватьяма</i>
2	Площадь объекта ± величина погрешности определения площади (Р ± Дельта Р)	<i>101715кв.м. ± 139кв.м.</i>
3	Иные характеристики объекта	<i>Номер зоны: -</i>

Раздел 2

Сведения о местоположении границ объекта					
1. Система координат <i>МСК-62</i>					
2. Сведения о характерных точках границ объекта					
Обозначение характерных точек границ	Координаты, м		Метод определения координат характерной точки	Средняя квадратическая погрешность положения характерной точки (М), м	Описание обозначения точки на местности (при наличии)
	X	Y			
1	2	3	4	5	6
<i>ЗУ1(1)</i>					
1	451907,63	2294231,95	<i>Картометрический метод</i>	2,50	-
2	451888,3	2294292,94	<i>Картометрический метод</i>	2,50	-
3	451874,85	2294342,08	<i>Картометрический метод</i>	2,50	-
4	451873,5	2294342,62	<i>Картометрический метод</i>	2,50	-
5	451837,33	2294356,66	<i>Картометрический метод</i>	2,50	-
6	451787,17	2294265,94	<i>Картометрический метод</i>	2,50	-
7	451846,77	2294244,62	<i>Картометрический метод</i>	2,50	-
1	451907,63	2294231,95	<i>Картометрический метод</i>	2,50	-
<i>ЗУ1(2)</i>					
8	450978,56	2294332,48	<i>Картометрический метод</i>	2,50	-
9	450982,03	2294376,39	<i>Картометрический метод</i>	2,50	-
10	450976,25	2294431,86	<i>Картометрический метод</i>	2,50	-
11	450975,09	2294466,53	<i>Картометрический метод</i>	2,50	-
12	450977,4	2294502,35	<i>Картометрический метод</i>	2,50	-
13	450979,77	2294541,76	<i>Картометрический метод</i>	2,50	-
14	450979,95	2294544,76	<i>Картометрический метод</i>	2,50	-
15	451023,77	2294549,56	<i>Картометрический метод</i>	2,50	-
16	451034,03	2294563,6	<i>Картометрический метод</i>	2,50	-
17	451039,8	2294605,2	<i>Картометрический метод</i>	2,50	-
18	451024,66	2294623,39	<i>Картометрический метод</i>	2,50	-
19	451007,45	2294653,73	<i>Картометрический метод</i>	2,50	-
20	451006,66	2294692,72	<i>Картометрический метод</i>	2,50	-
21	451015,96	2294711,93	<i>Картометрический метод</i>	2,50	-
22	451101,05	2294843,24	<i>Картометрический метод</i>	2,50	-
23	451142,65	2294832,84	<i>Картометрический метод</i>	2,50	-
24	451158,94	2294854	<i>Картометрический метод</i>	2,50	-
25	451131,57	2294861	<i>Картометрический метод</i>	2,50	-
26	451080,99	2294876	<i>Картометрический метод</i>	2,50	-
27	451055,4	2294861	<i>Картометрический метод</i>	2,50	-
28	451064,27	2294853	<i>Картометрический метод</i>	2,50	-
29	451029,23	2294811	<i>Картометрический метод</i>	2,50	-
30	450991,12	2294783	<i>Картометрический метод</i>	2,50	-
31	450890,85	2294740,43	<i>Картометрический метод</i>	2,50	-
32	450831,8	2294680,31	<i>Картометрический метод</i>	2,50	-
33	450754,38	2294574	<i>Картометрический метод</i>	2,50	-
34	450717,4	2294482,71	<i>Картометрический метод</i>	2,50	-
35	450891,89	2294334,79	<i>Картометрический метод</i>	2,50	-
36	450903,3	2294334,49	<i>Картометрический метод</i>	2,50	-

Сведения о местоположении границ объекта

8	450978,56	2294332,48	Картометрический метод	2,50	-
3. Сведения о характерных точках части (частей) границы объекта					
Обозначение характерных точек части границы	Координаты, м		Метод определения координат характерной точки	Средняя квадратическая погрешность положения характерной точки (Мг), м	Описание обозначения точки на местности (при наличии)
	X	Y			
1	2	3	4	5	6
Часть № =					
-	-	-	-	-	-

План границ объекта



Используемые условные знаки и обозначения:

Масштаб 1:10000

- 1 - характерная точка контура, сведения о которой позволяют однозначно определить её на местности
- - вновь образованная часть контура, сведения о которой достаточны для определения её местоположения

ОПИСАНИЕ МЕСТОПОЛОЖЕНИЯ ГРАНИЦ

3.1 Производственная зона

(наименование объекта местоположение границ, которого описано (далее - объект))

Раздел 1

Сведения об объекте		
№ п/п	Характеристики объекта	Описание характеристик
1	2	3
1	Местоположение объекта	<i>Российская Федерация, Рязанская область, р-н Ермишинский, с/п Савватемское, с Савватьяма</i>
2	Площадь объекта ± величина погрешности определения площади (Р ± Дельта Р)	<i>97543кв.м. ± 109кв.м.</i>
3	Иные характеристики объекта	<i>Номер зоны:</i>

Раздел 2

Сведения о местоположении границ объекта					
1. Система координат <i>МСК-62</i>					
2. Сведения о характерных точках границ объекта					
Обозначение характерных точек границ	Координаты, м		Метод определения координат характерной точки	Средняя квадратическая погрешность положения характерной точки (Мп), м	Описание обозначения точки на местности (при наличии)
	X	Y			
1	2	3	4	5	6
1	451244,28	2294957	Картометрический метод	2,50	-
2	451270,45	2294977	Картометрический метод	2,50	-
3	451288,99	2294994	Картометрический метод	2,50	-
4	451289,69	2295008	Картометрический метод	2,50	-
5	451287,36	2295016	Картометрический метод	2,50	-
6	451268,25	2295026	Картометрический метод	2,50	-
7	451265,15	2295034	Картометрический метод	2,50	-
8	451264,96	2295048	Картометрический метод	2,50	-
9	451280,33	2295060	Картометрический метод	2,50	-
10	451294,77	2295062	Картометрический метод	2,50	-
11	451318,92	2295065	Картометрический метод	2,50	-
12	451331,92	2295076	Картометрический метод	2,50	-
13	451340,64	2295091	Картометрический метод	2,50	-
14	451344,17	2295107	Картометрический метод	2,50	-
15	451344,28	2295136	Картометрический метод	2,50	-
16	451337,94	2295146	Картометрический метод	2,50	-
17	451215,45	2295193,38	Картометрический метод	2,50	-
18	451129,94	2295213,02	Картометрический метод	2,50	-
19	451074,47	2295107,87	Картометрический метод	2,50	-
20	450973,98	2294897,69	Картометрический метод	2,50	-
21	450948,51	2294859,42	Картометрический метод	2,50	-
22	450899,98	2294840,93	Картометрический метод	2,50	-
23	450815,07	2294866,9	Картометрический метод	2,50	-
24	450826,97	2294846	Картометрический метод	2,50	-
25	450856,02	2294783	Картометрический метод	2,50	-
26	450873,87	2294735,89	Картометрический метод	2,50	-
27	450890,85	2294740,43	Картометрический метод	2,50	-
28	450991,12	2294783	Картометрический метод	2,50	-
29	451029,23	2294811	Картометрический метод	2,50	-
30	451052,61	2294839	Картометрический метод	2,50	-
31	451064,27	2294853	Картометрический метод	2,50	-
32	451055,4	2294861	Картометрический метод	2,50	-
33	451080,99	2294876	Картометрический метод	2,50	-
34	451131,57	2294861	Картометрический метод	2,50	-
35	451158,94	2294854	Картометрический метод	2,50	-
36	451193,08	2294870	Картометрический метод	2,50	-
37	451220,09	2294899	Картометрический метод	2,50	-
38	451235,4	2294928	Картометрический метод	2,50	-
1	451244,28	2294957	Картометрический метод	2,50	-

Сведения о местоположении границ объекта

3. Сведения о характерных точках части (частей) границы объекта

Обозначение характерных точек части границы	Координаты, м		Метод определения координат характерной точки	Средняя квадратическая погрешность положения характерной точки (М), м	Описание обозначения точки на местности (при наличии)
	X	Y			
1	2	3	4	5	6
Часть № =					
-	-	-	-	-	-

План границ объекта



Используемые условные знаки и обозначения:

Масштаб 1:5000

- 1 - характерная точка контура, сведения о которой позволяют однозначно определить её на местности
- - вновь образованная часть контура, сведения о которой достаточны для определения её местоположения

ОПИСАНИЕ МЕСТОПОЛОЖЕНИЯ ГРАНИЦ

3.2 Коммунально-складская зона

(наименование объекта местоположение границ, которого описано (далее - объект)

Раздел 1

Сведения об объекте		
№ п/п	Характеристики объекта	Описание характеристик
1	2	3
1	Местоположение объекта	<i>Российская Федерация, Рязанская область, р-н Ермишинский, с/п Савватемское, с Савватьяма</i>
2	Площадь объекта ± величина погрешности определения площади (Р ± Дельта Р)	<i>16198кв.м. ± 45кв.м.</i>
3	Иные характеристики объекта	<i>Номер зоны:</i>

Раздел 2

Сведения о местоположении границ объекта					
1. Система координат <i>МСК-62</i>					
2. Сведения о характерных точках границ объекта					
Обозначение характерных точек границ	Координаты, м		Метод определения координат характерной точки	Средняя квадратическая погрешность положения характерной точки (М), м	Описание обозначения точки на местности (при наличии)
	X	Y			
1	2	3	4	5	6
1	451833,03	2294111,1	<i>Картометрический метод</i>	2,50	-
2	451854,34	2294137,51	<i>Картометрический метод</i>	2,50	-
3	451900,7	2294190,35	<i>Картометрический метод</i>	2,50	-
4	451907,63	2294231,95	<i>Картометрический метод</i>	2,50	-
5	451846,77	2294244,62	<i>Картометрический метод</i>	2,50	-
6	451787,17	2294265,94	<i>Картометрический метод</i>	2,50	-
7	451781,97	2294250,61	<i>Картометрический метод</i>	2,50	-
8	451774,02	2294213,62	<i>Картометрический метод</i>	2,50	-
9	451730,09	2294134,5	<i>Картометрический метод</i>	2,50	-
1	451833,03	2294111,1	<i>Картометрический метод</i>	2,50	-
3. Сведения о характерных точках части (частей) границы объекта					
Обозначение характерных точек части границы	Координаты, м		Метод определения координат характерной точки	Средняя квадратическая погрешность положения характерной точки (М), м	Описание обозначения точки на местности (при наличии)
	X	Y			
1	2	3	4	5	6
Часть № _					
-	-	-	-	-	-

План границ объекта



Используемые условные знаки и обозначения:

Масштаб 1:5000

- 1 - характерная точка контура, сведения о которой позволяют однозначно определить её на местности
- - вновь образованная часть контура, сведения о которой достаточны для определения её местоположения

ОПИСАНИЕ МЕСТОПОЛОЖЕНИЯ ГРАНИЦ

3.4 Зона транспортной инфраструктуры

(наименование объекта местоположение границ, которого описано (далее - объект)

Раздел 1

Сведения об объекте		
№ п/п	Характеристики объекта	Описание характеристик
1	2	3
1	Местоположение объекта	<i>Российская Федерация, Рязанская область, р-н Ермишинский, с/п Савватемское, с Власово</i>
2	Площадь объекта \pm величина погрешности определения площади (Р \pm Дельта Р)	<i>15357кв.м. \pm 43кв.м.</i>
3	Иные характеристики объекта	<i>Номер зоны:</i>

Раздел 2

Сведения о местоположении границ объекта					
1. Система координат <i>МСК-62</i>					
2. Сведения о характерных точках границ объекта					
Обозначение характерных точек границ	Координаты, м		Метод определения координат характерной точки	Средняя квадратическая погрешность положения характерной точки (М), м	Описание обозначения точки на местности (при наличии)
	X	Y			
1	2	3	4	5	6
1	454440,57	2294294,49	Картометрический метод	2,50	-
2	454437,97	2294298,92	Картометрический метод	2,50	-
3	454369,01	2294416,38	Картометрический метод	2,50	-
4	454278,42	2294573,26	Картометрический метод	2,50	-
5	454199,91	2294696,97	Картометрический метод	2,50	-
6	454165,53	2294752,97	Картометрический метод	2,50	-
7	454144,54	2294793,3	Картометрический метод	2,50	-
8	454124,09	2294845,34	Картометрический метод	2,50	-
9	454108,96	2294899,43	Картометрический метод	2,50	-
10	454087,43	2295013,91	Картометрический метод	2,50	-
11	454077,19	2295056,06	Картометрический метод	2,50	-
12	454055,21	2295107,79	Картометрический метод	2,50	-
13	454032,13	2295148,49	Картометрический метод	2,50	-
14	454012,35	2295180,38	Картометрический метод	2,50	-
15	453998,24	2295175,13	Картометрический метод	2,50	-
16	454019,86	2295139,69	Картометрический метод	2,50	-
17	454040,72	2295100,79	Картометрический метод	2,50	-
18	454061,2	2295053,14	Картометрический метод	2,50	-
19	454071,73	2295012,02	Картометрический метод	2,50	-
20	454094,33	2294896,98	Картометрический метод	2,50	-
21	454110,76	2294842,74	Картометрический метод	2,50	-
22	454130,46	2294788,96	Картометрический метод	2,50	-
23	454152,49	2294747,26	Картометрический метод	2,50	-
24	454186,82	2294690,19	Картометрический метод	2,50	-
25	454261,48	2294564,87	Картометрический метод	2,50	-
26	454356,58	2294408,99	Картометрический метод	2,50	-
27	454405,02	2294326,57	Картометрический метод	2,50	-
28	454427,19	2294288,16	Картометрический метод	2,50	-
1	454440,57	2294294,49	Картометрический метод	2,50	-
3. Сведения о характерных точках части (частей) границы объекта					
Обозначение характерных точек части границы	Координаты, м		Метод определения координат характерной точки	Средняя квадратическая погрешность положения характерной точки (М), м	Описание обозначения точки на местности (при наличии)
	X	Y			
1	2	3	4	5	6

Сведения о местоположении границ объекта

Часть № -

-	-	-	-	-	-
---	---	---	---	---	---

План границ объекта



Используемые условные знаки и обозначения:

Масштаб 1:10000

- 1 - характерная точка контура, сведения о которой позволяют однозначно определить её на местности
- - вновь образованная часть контура, сведения о которой достаточны для определения её местоположения

ОПИСАНИЕ МЕСТОПОЛОЖЕНИЯ ГРАНИЦ

3.4 Зона транспортной инфраструктуры

(наименование объекта местоположение границ, которого описано (далее - объект))

Раздел 1

Сведения об объекте		
№ п/п	Характеристики объекта	Описание характеристик
1	2	3
1	Местоположение объекта	<i>Российская Федерация, Рязанская область, р-н Ермишинский, с/п Савватемское, д Михайлово</i>
2	Площадь объекта \pm величина погрешности определения площади (Р \pm Дельта Р)	<i>8671 кв.м. \pm 33 кв.м.</i>
3	Иные характеристики объекта	<i>Номер зоны:</i>

Раздел 2

Сведения о местоположении границ объекта					
1. Система координат <u>МСК-62</u>					
2. Сведения о характерных точках границ объекта					
Обозначение характерных точек границ	Координаты, м		Метод определения координат характерной точки	Средняя квадратическая погрешность положения характерной точки (М), м	Описание обозначения точки на местности (при наличии)
	X	Y			
1	2	3	4	5	6
1	449402,28	2295089,19	Картометрический метод	2,50	-
2	449402,28	2295099,19	Картометрический метод	2,50	-
3	449399,22	2295109	Картометрический метод	2,50	-
4	449323,42	2295098,58	Картометрический метод	2,50	-
5	449021,49	2295098,34	Картометрический метод	2,50	-
6	448981,04	2295102,65	Картометрический метод	2,50	-
7	448985,62	2295081,54	Картометрический метод	2,50	-
8	449029,26	2295077,19	Картометрический метод	2,50	-
9	449032,11	2295078,13	Картометрический метод	2,50	-
10	449324,85	2295077,33	Картометрический метод	2,50	-
1	449402,28	2295089,19	Картометрический метод	2,50	-
3. Сведения о характерных точках части (частей) границы объекта					
Обозначение характерных точек части границы	Координаты, м		Метод определения координат характерной точки	Средняя квадратическая погрешность положения характерной точки (М), м	Описание обозначения точки на местности (при наличии)
	X	Y			
1	2	3	4	5	6
Часть № =					
-	-	-	-	-	-

План границ объекта



Используемые условные знаки и обозначения:

Масштаб 1:5000

- I - характерная точка контура, сведения о которой позволяют однозначно определить её на местности
- - вновь образованная часть контура, сведения о которой достаточны для определения её местоположения

ОПИСАНИЕ МЕСТОПОЛОЖЕНИЯ ГРАНИЦ

3.4 Зона транспортной инфраструктуры

(наименование объекта местоположение границ, которого описано (далее - объект)

Раздел 1

Сведения об объекте		
№ п/п	Характеристики объекта	Описание характеристик
1	2	3
1	Местоположение объекта	<i>Российская Федерация, Рязанская область, р-н Ермишинский, с/п Савватемское, с Савватьяма</i>
2	Площадь объекта ± величина погрешности определения площади (Р ± Дельта Р)	<i>40048кв.м. ± 70кв.м.</i>
3	Иные характеристики объекта	<i>Номер зоны: -</i>

Раздел 2

Сведения о местоположении границ объекта					
1. Система координат <i>МСК-62</i>					
2. Сведения о характерных точках границ объекта					
Обозначение характерных точек границ	Координаты, м		Метод определения координат характерной точки	Средняя квадратическая погрешность положения характерной точки (М), м	Описание обозначения точки на местности (при наличии)
	X	Y			
1	2	3	4	5	6
1	451529,55	2294414,13	Картометрический метод	2,50	-
2	451540,54	2294448,37	Картометрический метод	2,50	-
3	451576,06	2294650,3	Картометрический метод	2,50	-
4	451593,45	2294677,02	Картометрический метод	2,50	-
5	451584,32	2294686,55	Картометрический метод	2,50	-
6	451668,25	2294681,19	Картометрический метод	2,50	-
7	451674,03	2294696,14	Картометрический метод	2,50	-
8	451588,08	2294704,4	Картометрический метод	2,50	-
9	451591,12	2294737,89	Картометрический метод	2,50	-
10	451604,21	2294837,59	Картометрический метод	2,50	-
11	451618,04	2294901,37	Картометрический метод	2,50	-
12	451626,39	2294966,85	Картометрический метод	2,50	-
13	451705,76	2295482,2	Картометрический метод	2,50	-
14	451716,32	2295602,82	Картометрический метод	2,50	-
15	451718,28	2295620,43	Картометрический метод	2,50	-
16	451719,49	2295631,35	Картометрический метод	2,50	-
17	451728,19	2295709,91	Картометрический метод	2,50	-
18	451746,44	2295867,07	Картометрический метод	2,50	-
19	451753,06	2295925,33	Картометрический метод	2,50	-
20	451761,07	2295939,18	Картометрический метод	2,50	-
21	451773,11	2295942,24	Картометрический метод	2,50	-
22	451717,85	2295941,33	Картометрический метод	2,50	-
23	451732,74	2295934,86	Картометрический метод	2,50	-
24	451736,32	2295924,2	Картометрический метод	2,50	-
25	451733,2	2295871,3	Картометрический метод	2,50	-
26	451719,58	2295710,8	Картометрический метод	2,50	-
27	451703,37	2295603,09	Картометрический метод	2,50	-
28	451694,08	2295482,46	Картометрический метод	2,50	-
29	451614,43	2294971,5	Картометрический метод	2,50	-
30	451605,14	2294908,29	Картометрический метод	2,50	-
31	451592,44	2294839,24	Картометрический метод	2,50	-
32	451576,38	2294741,98	Картометрический метод	2,50	-
33	451570,86	2294704,91	Картометрический метод	2,50	-
34	451549,85	2294705,67	Картометрический метод	2,50	-
35	451484,7	2294718,92	Картометрический метод	2,50	-
36	451372,78	2294753,67	Картометрический метод	2,50	-
37	451324,5	2294768,04	Картометрический метод	2,50	-
38	451284,24	2294777,87	Картометрический метод	2,50	-
39	451235,89	2294797,03	Картометрический метод	2,50	-

Сведения о местоположении границ объекта

40	451230,21	2294788,78	Картометрический метод	2,50	-
41	451278,4	2294770,28	Картометрический метод	2,50	-
42	451320,67	2294756,05	Картометрический метод	2,50	-
43	451366,96	2294741,97	Картометрический метод	2,50	-
44	451482,19	2294707,11	Картометрический метод	2,50	-
45	451547,77	2294694,39	Картометрический метод	2,50	-
46	451564,7	2294688,61	Картометрический метод	2,50	-
47	451560,37	2294653,34	Картометрический метод	2,50	-
48	451526,41	2294450,88	Картометрический метод	2,50	-
49	451518,26	2294420,43	Картометрический метод	2,50	-
50	451415,33	2294156,69	Картометрический метод	2,50	-
51	451400,67	2294114,93	Картометрический метод	2,50	-
52	451350,46	2293957,01	Картометрический метод	2,50	-
53	451320,85	2293852,56	Картометрический метод	2,50	-
54	451317,55	2293820,02	Картометрический метод	2,50	-
55	451309,25	2293734,76	Картометрический метод	2,50	-
56	451311,73	2293695,53	Картометрический метод	2,50	-
57	451326,92	2293657,64	Картометрический метод	2,50	-
58	451353,72	2293610,14	Картометрический метод	2,50	-
59	451390,11	2293560,6	Картометрический метод	2,50	-
60	451416,52	2293522,33	Картометрический метод	2,50	-
61	451434,66	2293477,74	Картометрический метод	2,50	-
62	451447,06	2293432,72	Картометрический метод	2,50	-
63	451459,12	2293437,89	Картометрический метод	2,50	-
64	451449,25	2293479,15	Картометрический метод	2,50	-
65	451431,14	2293523,83	Картометрический метод	2,50	-
66	451401,78	2293566,02	Картометрический метод	2,50	-
67	451365,02	2293615,69	Картометрический метод	2,50	-
68	451340,65	2293662,64	Картометрический метод	2,50	-
69	451326,32	2293698,4	Картометрический метод	2,50	-
70	451322,76	2293733,61	Картометрический метод	2,50	-
71	451330,54	2293817,95	Картометрический метод	2,50	-
72	451337,11	2293852,96	Картометрический метод	2,50	-
73	451363,91	2293953,06	Картометрический метод	2,50	-
74	451412,68	2294110,2	Картометрический метод	2,50	-
75	451426,88	2294151,26	Картометрический метод	2,50	-
1	451529,55	2294414,13	Картометрический метод	2,50	-

3. Сведения о характерных точках части (частей) границы объекта

Обозначение характерных точек части границы	Координаты, м		Метод определения координат характерной точки	Средняя квадратическая погрешность положения характерной точки (М), м	Описание обозначения точки на местности (при наличии)
	X	Y			
1	2	3	4	5	6
Часть № =					
-	-	-	-	-	-

План границ объекта



Используемые условные знаки и обозначения:

Масштаб 1:15000

- I - характерная точка контура, сведения о которой позволяют однозначно определить её на местности
- - вновь образованная часть контура, сведения о которой достаточны для определения её местоположения

ОПИСАНИЕ МЕСТОПОЛОЖЕНИЯ ГРАНИЦ

3.4 Зона транспортной инфраструктуры

(наименование объекта местоположение границ, которого описано (далее - объект)

Раздел 1

Сведения об объекте		
№ п/п	Характеристики объекта	Описание характеристик
1	2	3
1	Местоположение объекта	<i>Российская Федерация, Рязанская область, р-н Ермишинский, с/п Савватемское, с Токмаково</i>
2	Площадь объекта ± величина погрешности определения площади (Р ± Дельта Р)	<i>16100кв.м. ± 44кв.м.</i>
3	Иные характеристики объекта	<i>Номер зоны:</i>

Раздел 2

Сведения о местоположении границ объекта					
1. Система координат <i>МСК-62</i>					
2. Сведения о характерных точках границ объекта					
Обозначение характерных точек границ	Координаты, м		Метод определения координат характерной точки	Средняя квадратическая погрешность положения характерной точки (М), м	Описание обозначения точки на местности (при наличии)
	X	Y			
1	2	3	4	5	6
1	453930,21	2299427,1	Картометрический метод	2,50	-
2	454002,5	2299561,03	Картометрический метод	2,50	-
3	453991,07	2299584,36	Картометрический метод	2,50	-
4	453875,99	2299645,38	Картометрический метод	2,50	-
5	453759,53	2299714,53	Картометрический метод	2,50	-
6	453719,97	2299730,9	Картометрический метод	2,50	-
7	453698,23	2299738,23	Картометрический метод	2,50	-
8	453648,66	2299728,58	Картометрический метод	2,50	-
9	453620,54	2299711,34	Картометрический метод	2,50	-
10	453466,37	2299581,8	Картометрический метод	2,50	-
11	453301,76	2299442,83	Картометрический метод	2,50	-
12	453143,36	2299298,44	Картометрический метод	2,50	-
13	453129,51	2299283,54	Картометрический метод	2,50	-
14	453137,79	2299268,98	Картометрический метод	2,50	-
15	453153,7	2299287,79	Картометрический метод	2,50	-
16	453307,04	2299433,43	Картометрический метод	2,50	-
17	453471,51	2299576,54	Картометрический метод	2,50	-
18	453622,76	2299698,91	Картометрический метод	2,50	-
19	453655,92	2299717,93	Картометрический метод	2,50	-
20	453693,92	2299723,85	Картометрический метод	2,50	-
21	453719,22	2299717,73	Картометрический метод	2,50	-
22	453753,54	2299703,53	Картометрический метод	2,50	-
23	453870,91	2299636	Картометрический метод	2,50	-
24	453979,06	2299573,42	Картометрический метод	2,50	-
25	453984,22	2299562,4	Картометрический метод	2,50	-
26	453913,47	2299435,27	Картометрический метод	2,50	-
27	453897,03	2299399,28	Картометрический метод	2,50	-
28	453880,33	2299357,4	Картометрический метод	2,50	-
29	453897,86	2299345,51	Картометрический метод	2,50	-
30	453906,28	2299393,26	Картометрический метод	2,50	-
1	453930,21	2299427,1	Картометрический метод	2,50	-
3. Сведения о характерных точках части (частей) границы объекта					
Обозначение характерных точек части границы	Координаты, м		Метод определения координат характерной точки	Средняя квадратическая погрешность положения характерной точки (М), м	Описание обозначения точки на местности (при наличии)
	X	Y			

Сведения о местоположении границ объекта					
1	2	3	4	5	6
Часть № _					
-	-	-	-	-	-

План границ объекта



Используемые условные знаки и обозначения:

Масштаб 1:10000

- 1 - характерная точка контура, сведения о которой позволяют однозначно определить её на местности
- - вновь образованная часть контура, сведения о которой достаточны для определения её местоположения

ОПИСАНИЕ МЕСТОПОЛОЖЕНИЯ ГРАНИЦ

3.4 Зона транспортной инфраструктуры

(наименование объекта местоположение границ, которого описано (далее - объект))

Раздел 1

Сведения об объекте		
№ п/п	Характеристики объекта	Описание характеристик
1	2	3
1	Местоположение объекта	<i>Российская Федерация, Рязанская область, р-н Ермишинский, с/п Савватемское, д Узково</i>
2	Площадь объекта ± величина погрешности определения площади (Р ± Дельта Р)	<i>24739кв.м. ± 55кв.м.</i>
3	Иные характеристики объекта	<i>Номер зоны:</i>

Раздел 2

Сведения о местоположении границ объекта					
1. Система координат <i>МСК-62</i>					
2. Сведения о характерных точках границ объекта					
Обозначение характерных точек границ	Координаты, м		Метод определения координат характерной точки	Средняя квадратическая погрешность положения характерной точки (М), м	Описание обозначения точки на местности (при наличии)
	X	Y			
1	2	3	4	5	6
1	452031,75	2291379,14	Картометрический метод	2,50	-
2	452052,85	2291388,76	Картометрический метод	2,50	-
3	452041,72	2291410,75	Картометрический метод	2,50	-
4	452029,89	2291417,84	Картометрический метод	2,50	-
5	452007,34	2291481,04	Картометрический метод	2,50	-
6	451923,54	2291748,16	Картометрический метод	2,50	-
7	451875,74	2291888,2	Картометрический метод	2,50	-
8	451861,45	2291935,02	Картометрический метод	2,50	-
9	451789,17	2292176,04	Картометрический метод	2,50	-
10	451798,35	2292184,06	Картометрический метод	2,50	-
11	451920,14	2292211,17	Картометрический метод	2,50	-
12	452031	2292231,31	Картометрический метод	2,50	-
13	452063,55	2292239,19	Картометрический метод	2,50	-
14	452137,59	2292263,25	Картометрический метод	2,50	-
15	452131,17	2292284,29	Картометрический метод	2,50	-
16	452059,09	2292254,1	Картометрический метод	2,50	-
17	452031,4	2292246,19	Картометрический метод	2,50	-
18	451918,8	2292223,9	Картометрический метод	2,50	-
19	451790,27	2292196,88	Картометрический метод	2,50	-
20	451783,43	2292204,61	Картометрический метод	2,50	-
21	451645,13	2292668,09	Картометрический метод	2,50	-
22	451630,64	2292664,39	Картометрический метод	2,50	-
23	451771,75	2292192,44	Картометрический метод	2,50	-
24	451739,95	2292184,57	Картометрический метод	2,50	-
25	451742,28	2292173,99	Картометрический метод	2,50	-
26	451774,03	2292180,95	Картометрический метод	2,50	-
27	451847,93	2291929,77	Картометрический метод	2,50	-
28	451862,8	2291883,32	Картометрический метод	2,50	-
29	451910,88	2291744,03	Картометрический метод	2,50	-
30	451994,98	2291476,89	Картометрический метод	2,50	-
1	452031,75	2291379,14	Картометрический метод	2,50	-
3. Сведения о характерных точках части (частей) границы объекта					
Обозначение характерных точек части границы	Координаты, м		Метод определения координат характерной точки	Средняя квадратическая погрешность положения характерной точки (М), м	Описание обозначения точки на местности (при наличии)
	X	Y			

Сведения о местоположении границ объекта					
1	2	3	4	5	6
Часть № =					
-	-	-	-	-	-

План границ объекта



Используемые условные знаки и обозначения:

Масштаб 1:10000

- I - характерная точка контура, сведения о которой позволяют однозначно определить её на местности
- - вновь образованная часть контура, сведения о которой достаточны для определения её местоположения

ОПИСАНИЕ МЕСТОПОЛОЖЕНИЯ ГРАНИЦ

3.4 Зона транспортной инфраструктуры

(наименование объекта местоположение границ, которого описано (далее - объект)

Раздел 1

Сведения об объекте		
№ п/п	Характеристики объекта	Описание характеристик
1	2	3
1	Местоположение объекта	<i>Российская Федерация, Рязанская область, р-н Ермишинский, с/п Савватемское, с Царево</i>
2	Площадь объекта ± величина погрешности определения площади (Р ± Дельта Р)	<i>17040кв.м. ± 46кв.м.</i>
3	Иные характеристики объекта	<i>Номер зоны:</i>

Раздел 2

Сведения о местоположении границ объекта					
1. Система координат <i>МСК-62</i>					
2. Сведения о характерных точках границ объекта					
Обозначение характерных точек границ	Координаты, м		Метод определения координат характерной точки	Средняя квадратическая погрешность положения характерной точки (Мп), м	Описание обозначения точки на местности (при наличии)
	X	Y			
1	2	3	4	5	6
1	452056,48	2297547,13	Картометрический метод	2,50	-
2	451995,7	2297662,78	Картометрический метод	2,50	-
3	451980,34	2297705,43	Картометрический метод	2,50	-
4	451964,23	2297766,52	Картометрический метод	2,50	-
5	451951,1	2297760,69	Картометрический метод	2,50	-
6	451966,69	2297704,75	Картометрический метод	2,50	-
7	451984,85	2297657,16	Картометрический метод	2,50	-
8	452047,08	2297534,46	Картометрический метод	2,50	-
9	452029,33	2297523,18	Картометрический метод	2,50	-
10	451849,09	2297441,92	Картометрический метод	2,50	-
11	451790,28	2297411,33	Картометрический метод	2,50	-
12	451790,25	2297411,33	Картометрический метод	2,50	-
13	451777,65	2297416,74	Картометрический метод	2,50	-
14	451701,85	2297564,23	Картометрический метод	2,50	-
15	451689,2	2297558,76	Картометрический метод	2,50	-
16	451766,47	2297412,6	Картометрический метод	2,50	-
17	451774	2297387,2	Картометрический метод	2,50	-
18	451804,07	2297324,49	Картометрический метод	2,50	-
19	451865,78	2297165,02	Картометрический метод	2,50	-
20	451924,63	2297032,15	Картометрический метод	2,50	-
21	451944,63	2297038,7	Картометрический метод	2,50	-
22	451886,43	2297172,76	Картометрический метод	2,50	-
23	451816,27	2297330,48	Картометрический метод	2,50	-
24	451792,28	2297383,29	Картометрический метод	2,50	-
25	451794,6	2297395,32	Картометрический метод	2,50	-
26	451794,62	2297395,35	Картометрический метод	2,50	-
27	451857,61	2297431,04	Картометрический метод	2,50	-
28	452033,34	2297512,89	Картометрический метод	2,50	-
29	452065,87	2297525,52	Картометрический метод	2,50	-
1	452056,48	2297547,13	Картометрический метод	2,50	-
3. Сведения о характерных точках части (частей) границы объекта					
Обозначение характерных точек части границы	Координаты, м		Метод определения координат характерной точки	Средняя квадратическая погрешность положения характерной точки (Мп), м	Описание обозначения точки на местности (при наличии)
	X	Y			
1	2	3	4	5	6

Сведения о местоположении границ объекта

Часть № -

-	-	-	-	-	-
---	---	---	---	---	---

План границ объекта



Используемые условные знаки и обозначения:

Масштаб 1:10000

- 1 - характерная точка контура, сведения о которой позволяют однозначно определить её на местности
- - вновь образованная часть контура, сведения о которой достаточны для определения её местоположения

ОПИСАНИЕ МЕСТОПОЛОЖЕНИЯ ГРАНИЦ

3.4 Зона транспортной инфраструктуры

(наименование объекта местоположение границ, которого описано (далее - объект))

Раздел 1

Сведения об объекте		
№ п/п	Характеристики объекта	Описание характеристик
1	2	3
1	Местоположение объекта	<i>Российская Федерация, Рязанская область, р-н Ермишинский, с/п Савватемское</i>
2	Площадь объекта ± величина погрешности определения площади (Р ± Дельта Р)	<i>587875кв.м. ± 318кв.м.</i>
3	Иные характеристики объекта	<i>Номер зоны:</i>

Раздел 2

Сведения о местоположении границ объекта					
1. Система координат <i>МСК-62</i>					
2. Сведения о характерных точках границ объекта					
Обозначение характерных точек границ	Координаты, м		Метод определения координат характерной точки	Средняя квадратическая погрешность положения характерной точки (М), м	Описание обозначения точки на местности (при наличии)
	X	Y			
1	2	3	4	5	6
<i>ЗУ1(1)</i>					
1	454659,7	2289828,56	<i>Картометрический метод</i>	2,50	-
2	454659,05	2289830,24	<i>Картометрический метод</i>	2,50	-
3	454562,55	2290079,78	<i>Картометрический метод</i>	2,50	-
4	454536,77	2290129,91	<i>Картометрический метод</i>	2,50	-
5	454460,62	2290236,49	<i>Картометрический метод</i>	2,50	-
6	454331,1	2290413,59	<i>Картометрический метод</i>	2,50	-
7	454231,07	2290527,76	<i>Картометрический метод</i>	2,50	-
8	453499,3	2291364,19	<i>Картометрический метод</i>	2,50	-
9	453730,27	2291487,63	<i>Картометрический метод</i>	2,50	-
10	453761,12	2291510,87	<i>Картометрический метод</i>	2,50	-
11	453787,3	2291543,36	<i>Картометрический метод</i>	2,50	-
12	453811,16	2291608,85	<i>Картометрический метод</i>	2,50	-
13	453851	2291760	<i>Картометрический метод</i>	2,50	-
14	453864,54	2291822,96	<i>Картометрический метод</i>	2,50	-
15	453872,43	2291859,68	<i>Картометрический метод</i>	2,50	-
16	453900,55	2291957,55	<i>Картометрический метод</i>	2,50	-
17	453911,06	2291981,2	<i>Картометрический метод</i>	2,50	-
18	453932,49	2292012,1	<i>Картометрический метод</i>	2,50	-
19	453941,53	2292022,59	<i>Картометрический метод</i>	2,50	-
20	454001,46	2292092,2	<i>Картометрический метод</i>	2,50	-
21	454068,07	2292169,56	<i>Картометрический метод</i>	2,50	-
22	454225,25	2292368,64	<i>Картометрический метод</i>	2,50	-
23	454240,17	2292397,18	<i>Картометрический метод</i>	2,50	-
24	454356,22	2292687,6	<i>Картометрический метод</i>	2,50	-
25	454412,17	2292824,16	<i>Картометрический метод</i>	2,50	-
26	454447,92	2292916,09	<i>Картометрический метод</i>	2,50	-
27	454455	2292932	<i>Картометрический метод</i>	2,50	-
28	454503,46	2293025,98	<i>Картометрический метод</i>	2,50	-
29	454625,53	2293279,64	<i>Картометрический метод</i>	2,50	-
30	454741,93	2293528,82	<i>Картометрический метод</i>	2,50	-
31	454762,6	2293580,77	<i>Картометрический метод</i>	2,50	-
32	454771,83	2293626,26	<i>Картометрический метод</i>	2,50	-
33	454768,28	2293680,08	<i>Картометрический метод</i>	2,50	-
34	454757,8	2293748,32	<i>Картометрический метод</i>	2,50	-
35	454748,07	2293775,83	<i>Картометрический метод</i>	2,50	-
36	454718,47	2293828,37	<i>Картометрический метод</i>	2,50	-
37	454700,4	2293857,38	<i>Картометрический метод</i>	2,50	-
38	454677,82	2293890,46	<i>Картометрический метод</i>	2,50	-

Сведения о местоположении границ объекта

39	454660,82	2293923,42	Картометрический метод	2,50	-
40	454625,28	2294003,96	Картометрический метод	2,50	-
41	454586,66	2294110,29	Картометрический метод	2,50	-
42	454563,17	2294162,49	Картометрический метод	2,50	-
43	454551,5	2294182,19	Картометрический метод	2,50	-
44	454532,25	2294203,54	Картометрический метод	2,50	-
45	454461,76	2294268,45	Картометрический метод	2,50	-
46	454454,54	2294277,15	Картометрический метод	2,50	-
47	454440,57	2294294,49	Картометрический метод	2,50	-
48	454427,19	2294288,16	Картометрический метод	2,50	-
49	454445,17	2294260,06	Картометрический метод	2,50	-
50	454451,57	2294252,81	Картометрический метод	2,50	-
51	454521,35	2294193,74	Картометрический метод	2,50	-
52	454548,92	2294154,53	Картометрический метод	2,50	-
53	454571,23	2294102,82	Картометрический метод	2,50	-
54	454608,79	2293997,68	Картометрический метод	2,50	-
55	454643,81	2293916,85	Картометрический метод	2,50	-
56	454661,84	2293883,79	Картометрический метод	2,50	-
57	454685,45	2293852,57	Картометрический метод	2,50	-
58	454705,88	2293820,97	Картометрический метод	2,50	-
59	454730,83	2293771,05	Картометрический метод	2,50	-
60	454737,97	2293745,27	Картометрический метод	2,50	-
61	454746,17	2293707,54	Картометрический метод	2,50	-
62	454749,96	2293677,46	Картометрический метод	2,50	-
63	454752,5	2293628,7	Картометрический метод	2,50	-
64	454744,6	2293586,63	Картометрический метод	2,50	-
65	454725,58	2293536,4	Картометрический метод	2,50	-
66	454608,26	2293288,09	Картометрический метод	2,50	-
67	454487,09	2293033,45	Картометрический метод	2,50	-
68	454438	2292942	Картометрический метод	2,50	-
69	454426,5	2292911,35	Картометрический метод	2,50	-
70	454392,57	2292830,28	Картометрический метод	2,50	-
71	454338,6	2292688,06	Картометрический метод	2,50	-
72	454225,87	2292406,76	Картометрический метод	2,50	-
73	454211,23	2292376,81	Картометрический метод	2,50	-
74	454053,62	2292181,99	Картометрический метод	2,50	-
75	453919,75	2292024,5	Картометрический метод	2,50	-
76	453895,99	2291991,53	Картометрический метод	2,50	-
77	453882,63	2291962,16	Картометрический метод	2,50	-
78	453853,59	2291861,17	Картометрический метод	2,50	-
79	453831	2291755	Картометрический метод	2,50	-
80	453793,7	2291613,29	Картометрический метод	2,50	-
81	453770,67	2291552,55	Картометрический метод	2,50	-
82	453750,71	2291524,89	Картометрический метод	2,50	-
83	453720,24	2291503,04	Картометрический метод	2,50	-
84	453483,67	2291385,96	Картометрический метод	2,50	-
85	453468,41	2291385,99	Картометрический метод	2,50	-
86	453468,39	2291386	Картометрический метод	2,50	-
87	453416	2291441	Картометрический метод	2,50	-
88	453324,94	2291549,02	Картометрический метод	2,50	-
89	453294,78	2291595,47	Картометрический метод	2,50	-

Сведения о местоположении границ объекта

90	453156,65	2292012,87	Картометрический метод	2,50	-
91	453104,29	2292182,4	Картометрический метод	2,50	-
92	452998,37	2292499,86	Картометрический метод	2,50	-
93	452950,58	2292641,57	Картометрический метод	2,50	-
94	452937	2292680	Картометрический метод	2,50	-
95	452706,79	2293374,93	Картометрический метод	2,50	-
96	452668,54	2293500,21	Картометрический метод	2,50	-
97	452633,05	2293630,48	Картометрический метод	2,50	-
98	452601,68	2293752,03	Картометрический метод	2,50	-
99	452587	2293801	Картометрический метод	2,50	-
100	452389,66	2294497,01	Картометрический метод	2,50	-
101	452368,85	2294594,86	Картометрический метод	2,50	-
102	452292,02	2295006,19	Картометрический метод	2,50	-
103	452277,05	2295143,43	Картометрический метод	2,50	-
104	452253,51	2295354,73	Картометрический метод	2,50	-
105	452249,47	2295453,41	Картометрический метод	2,50	-
106	452247,25	2295599,37	Картометрический метод	2,50	-
107	452247,88	2295684,22	Картометрический метод	2,50	-
108	452259,13	2295932,48	Картометрический метод	2,50	-
109	452262,9	2295943,8	Картометрический метод	2,50	-
110	453007,59	2295929,99	Картометрический метод	2,50	-
111	453370,55	2295924,89	Картометрический метод	2,50	-
112	453458,1	2295924	Картометрический метод	2,50	-
113	453731,28	2295940,87	Картометрический метод	2,50	-
114	453906,7	2296057	Картометрический метод	2,50	-
115	453914,2	2296060,19	Картометрический метод	2,50	-
116	453921,54	2296046,08	Картометрический метод	2,50	-
117	453929,92	2295947,06	Картометрический метод	2,50	-
118	453935,77	2295852,04	Картометрический метод	2,50	-
119	453944,96	2295763,91	Картометрический метод	2,50	-
120	453948,11	2295677,34	Картометрический метод	2,50	-
121	453957,14	2295536,02	Картометрический метод	2,50	-
122	453975,13	2295305,36	Картометрический метод	2,50	-
123	453983,77	2295276,35	Картометрический метод	2,50	-
124	453981,8	2295235,24	Картометрический метод	2,50	-
125	453998,24	2295175,13	Картометрический метод	2,50	-
126	454012,35	2295180,38	Картометрический метод	2,50	-
127	453999,94	2295239,25	Картометрический метод	2,50	-
128	454000,45	2295273,36	Картометрический метод	2,50	-
129	453997,44	2295305,64	Картометрический метод	2,50	-
130	453976,61	2295536,78	Картометрический метод	2,50	-
131	453966,85	2295679,4	Картометрический метод	2,50	-
132	453964,49	2295752,06	Картометрический метод	2,50	-
133	453959,75	2295795,07	Картометрический метод	2,50	-
134	453949,72	2295948,84	Картометрический метод	2,50	-
135	453936,72	2296078,41	Картометрический метод	2,50	-
136	453939,88	2296088,7	Картометрический метод	2,50	-
137	454339	2296444,75	Картометрический метод	2,50	-
138	454384,5	2296487	Картометрический метод	2,50	-
139	454430,3	2296528,94	Картометрический метод	2,50	-
140	455318,49	2297344,85	Картометрический метод	2,50	-

Сведения о местоположении границ объекта

141	455825,02	2297810,14	Картометрический метод	2,50	-
142	456061,36	2298031,7	Картометрический метод	2,50	-
143	456055,61	2298044,31	Картометрический метод	2,50	-
144	456050,83	2298054,87	Картометрический метод	2,50	-
145	456050,25	2298056,13	Картометрический метод	2,50	-
146	456044,11	2298050,61	Картометрический метод	2,50	-
147	455999,95	2298009,86	Картометрический метод	2,50	-
148	455442,15	2297492,11	Картометрический метод	2,50	-
149	455430,5	2297490,29	Картометрический метод	2,50	-
150	455418,49	2297498,8	Картометрический метод	2,50	-
151	454570,4	2298366,94	Картометрический метод	2,50	-
152	454448,44	2298489,02	Картометрический метод	2,50	-
153	453927,87	2298919,97	Картометрический метод	2,50	-
154	453895,81	2298946,7	Картометрический метод	2,50	-
155	453688,97	2299119,19	Картометрический метод	2,50	-
156	453691,04	2299132,87	Картометрический метод	2,50	-
157	453770,84	2299233,53	Картометрический метод	2,50	-
158	453821,06	2299283,52	Картометрический метод	2,50	-
159	453890,69	2299327,32	Картометрический метод	2,50	-
160	453897,86	2299345,51	Картометрический метод	2,50	-
161	453880,33	2299357,4	Картометрический метод	2,50	-
162	453875,24	2299332,81	Картометрический метод	2,50	-
163	453820,76	2299296,26	Картометрический метод	2,50	-
164	453758,15	2299236,44	Картометрический метод	2,50	-
165	453676,19	2299137,35	Картометрический метод	2,50	-
166	453666,73	2299136,63	Картометрический метод	2,50	-
167	453591,03	2299198,42	Картометрический метод	2,50	-
168	453537,82	2299233,11	Картометрический метод	2,50	-
169	453479	2299247,99	Картометрический метод	2,50	-
170	453425	2299244,62	Картометрический метод	2,50	-
171	453356,96	2299211,11	Картометрический метод	2,50	-
172	453214,88	2299114,33	Картометрический метод	2,50	-
173	453201,74	2299116,62	Картометрический метод	2,50	-
174	453140,22	2299191,14	Картометрический метод	2,50	-
175	453123,84	2299221,54	Картометрический метод	2,50	-
176	453125,27	2299250,07	Картометрический метод	2,50	-
177	453137,79	2299268,98	Картометрический метод	2,50	-
178	453129,51	2299283,54	Картометрический метод	2,50	-
179	453111,95	2299257,7	Картометрический метод	2,50	-
180	453106,01	2299220,88	Картометрический метод	2,50	-
181	453125,78	2299181,46	Картометрический метод	2,50	-
182	453189,95	2299108,26	Картометрический метод	2,50	-
183	453187,92	2299096,89	Картометрический метод	2,50	-
184	453047,36	2298993,95	Картометрический метод	2,50	-
185	452536,75	2298631	Картометрический метод	2,50	-
186	452294,59	2298453,87	Картометрический метод	2,50	-
187	452041,93	2298273,86	Картометрический метод	2,50	-
188	451981,68	2298213,51	Картометрический метод	2,50	-
189	451950,87	2298165,77	Картометрический метод	2,50	-
190	451931,22	2298101,94	Картометрический метод	2,50	-
191	451924,85	2298045	Картометрический метод	2,50	-

Сведения о местоположении границ объекта

192	451919,45	2297996,73	Картометрический метод	2,50	-
193	451924,38	2297908,26	Картометрический метод	2,50	-
194	451935,65	2297827,45	Картометрический метод	2,50	-
195	451942,98	2297794,37	Картометрический метод	2,50	-
196	451951,1	2297760,69	Картометрический метод	2,50	-
197	451964,23	2297766,52	Картометрический метод	2,50	-
198	451958,49	2297799,89	Картометрический метод	2,50	-
199	451952,57	2297834,32	Картометрический метод	2,50	-
200	451945,29	2297899,92	Картометрический метод	2,50	-
201	451938,49	2297989,65	Картометрический метод	2,50	-
202	451948,66	2298105,49	Картометрический метод	2,50	-
203	451965,29	2298157,65	Картометрический метод	2,50	-
204	451993,7	2298198,82	Картометрический метод	2,50	-
205	452050,51	2298255,95	Картометрический метод	2,50	-
206	452310,29	2298440,99	Картометрический метод	2,50	-
207	452550,76	2298615,68	Картометрический метод	2,50	-
208	453056,72	2298981,15	Картометрический метод	2,50	-
209	453209,5	2299089,48	Картометрический метод	2,50	-
210	453370,07	2299199,12	Картометрический метод	2,50	-
211	453428,29	2299228,14	Картометрический метод	2,50	-
212	453474,3	2299229,3	Картометрический метод	2,50	-
213	453526,33	2299215,27	Картометрический метод	2,50	-
214	453581,27	2299184,4	Картометрический метод	2,50	-
215	453666,71	2299115,13	Картометрический метод	2,50	-
216	453910	2298911,61	Картометрический метод	2,50	-
217	454431,99	2298478,59	Картометрический метод	2,50	-
218	454557,33	2298354,29	Картометрический метод	2,50	-
219	454973	2297933	Картометрический метод	2,50	-
220	455133	2297763	Картометрический метод	2,50	-
221	455407,51	2297488,81	Картометрический метод	2,50	-
222	455415,86	2297473,75	Картометрический метод	2,50	-
223	455412,44	2297464,13	Картометрический метод	2,50	-
224	455302,27	2297362,81	Картометрический метод	2,50	-
225	454692,02	2296807,02	Картометрический метод	2,50	-
226	454410,37	2296550,56	Картометрический метод	2,50	-
227	454319,01	2296466,05	Картометрический метод	2,50	-
228	453888,67	2296076,39	Картометрический метод	2,50	-
229	453727,3	2295967,28	Картометрический метод	2,50	-
230	453468,32	2295950,3	Картометрический метод	2,50	-
231	453377,93	2295951,09	Картометрический метод	2,50	-
232	453007,96	2295956,38	Картометрический метод	2,50	-
233	452161,6	2295971,54	Картометрический метод	2,50	-
234	451925,28	2295973,25	Картометрический метод	2,50	-
235	451920,76	2295983,21	Картометрический метод	2,50	-
236	451933,01	2296372,07	Картометрический метод	2,50	-
237	451946	2296654	Картометрический метод	2,50	-
238	451959,22	2296878,82	Картометрический метод	2,50	-
239	451958,21	2296895,75	Картометрический метод	2,50	-
240	451961,3	2296981,24	Картометрический метод	2,50	-
241	451979,89	2296983,22	Картометрический метод	2,50	-
242	451981,24	2296996,04	Картометрический метод	2,50	-

Сведения о местоположении границ объекта

243	451959,28	2296996	Картометрический метод	2,50	-
244	451944,63	2297038,7	Картометрический метод	2,50	-
245	451924,63	2297032,15	Картометрический метод	2,50	-
246	451938,15	2296981,46	Картометрический метод	2,50	-
247	451936,94	2296885,96	Картометрический метод	2,50	-
248	451927	2296654	Картометрический метод	2,50	-
249	451915,66	2296371,69	Картометрический метод	2,50	-
250	451894,7	2295979,54	Картометрический метод	2,50	-
251	451892,11	2295971,39	Картометрический метод	2,50	-
252	451877,1	2295971,19	Картометрический метод	2,50	-
253	451653,55	2295960,65	Картометрический метод	2,50	-
254	451477,39	2295928,68	Картометрический метод	2,50	-
255	451241,01	2295847,66	Картометрический метод	2,50	-
256	450870,99	2295695,01	Картометрический метод	2,50	-
257	449818,14	2295251,95	Картометрический метод	2,50	-
258	449812,93	2295250,31	Картометрический метод	2,50	-
259	449754,44	2295231,89	Картометрический метод	2,50	-
260	449697,2	2295213,86	Картометрический метод	2,50	-
261	449506,3	2295153,73	Картометрический метод	2,50	-
262	449479,51	2295142,54	Картометрический метод	2,50	-
263	449399,22	2295109	Картометрический метод	2,50	-
264	449402,28	2295099,19	Картометрический метод	2,50	-
265	449402,28	2295089,19	Картометрический метод	2,50	-
266	449515,54	2295130,14	Картометрический метод	2,50	-
267	449544,39	2295140,58	Картометрический метод	2,50	-
268	449815,27	2295223,43	Картометрический метод	2,50	-
269	450880,03	2295674,09	Картометрический метод	2,50	-
270	451249,6	2295826,87	Картометрический метод	2,50	-
271	451467,45	2295901,14	Картометрический метод	2,50	-
272	451491,38	2295909,3	Картометрический метод	2,50	-
273	451657,53	2295938,81	Картометрический метод	2,50	-
274	451717,85	2295941,33	Картометрический метод	2,50	-
275	451773,11	2295942,24	Картометрический метод	2,50	-
276	451879,37	2295945,33	Картометрический метод	2,50	-
277	451891,72	2295945,69	Картометрический метод	2,50	-
278	452160,14	2295945,68	Картометрический метод	2,50	-
279	452227,39	2295944,42	Картометрический метод	2,50	-
280	452234,63	2295934,24	Картометрический метод	2,50	-
281	452229,01	2295687,18	Картометрический метод	2,50	-
282	452226,76	2295586,63	Картометрический метод	2,50	-
283	452229,33	2295433,83	Картометрический метод	2,50	-
284	452234,19	2295353,49	Картометрический метод	2,50	-
285	452242	2295290	Картометрический метод	2,50	-
286	452262,42	2295098,65	Картометрический метод	2,50	-
287	452271,61	2295020,63	Картометрический метод	2,50	-
288	452271,62	2295020,54	Картометрический метод	2,50	-
289	452271,61	2295020,53	Картометрический метод	2,50	-
290	452260,53	2295011,61	Картометрический метод	2,50	-
291	452226,01	2294990,75	Картометрический метод	2,50	-
292	452070,87	2294901,35	Картометрический метод	2,50	-
293	451816,09	2294762,27	Картометрический метод	2,50	-

Сведения о местоположении границ объекта


294	451781,41	2294742,1	Картометрический метод	2,50	-
295	451725,6	2294709,63	Картометрический метод	2,50	-
296	451692,32	2294698,18	Картометрический метод	2,50	-
297	451674,03	2294696,14	Картометрический метод	2,50	-
298	451668,25	2294681,19	Картометрический метод	2,50	-
299	451696,89	2294682,14	Картометрический метод	2,50	-
300	451724,33	2294694,68	Картометрический метод	2,50	-
301	451728,9	2294696,77	Картометрический метод	2,50	-
302	451823	2294749	Картометрический метод	2,50	-
303	452075,76	2294885,39	Картометрический метод	2,50	-
304	452217,79	2294963,48	Картометрический метод	2,50	-
305	452274,55	2294994,98	Картометрический метод	2,50	-
306	452278,13	2294985,31	Картометрический метод	2,50	-
307	452349,51	2294590,67	Картометрический метод	2,50	-
308	452371,95	2294492,26	Картометрический метод	2,50	-
309	452498	2294040	Картометрический метод	2,50	-
310	452570	2293800	Картометрический метод	2,50	-
311	452589,47	2293738,34	Картометрический метод	2,50	-
312	452618,16	2293626,4	Картометрический метод	2,50	-
313	452652,96	2293497,1	Картометрический метод	2,50	-
314	452688,39	2293369,84	Картометрический метод	2,50	-
315	452918,9	2292657,75	Картометрический метод	2,50	-
316	452917,82	2292644,22	Картометрический метод	2,50	-
317	452367,72	2292371,98	Картометрический метод	2,50	-
318	452326,31	2292351,86	Картометрический метод	2,50	-
319	452299,01	2292342,25	Картометрический метод	2,50	-
320	452269,66	2292332,66	Картометрический метод	2,50	-
321	452131,17	2292284,29	Картометрический метод	2,50	-
322	452137,59	2292263,25	Картометрический метод	2,50	-
323	452275,55	2292307,97	Картометрический метод	2,50	-
324	452309,16	2292320,5	Картометрический метод	2,50	-
325	452334,63	2292329,99	Картометрический метод	2,50	-
326	452381,67	2292351,51	Картометрический метод	2,50	-
327	452925,74	2292620,44	Картометрический метод	2,50	-
328	452932,79	2292620,83	Картометрический метод	2,50	-
329	452979,24	2292494,09	Картометрический метод	2,50	-
330	453084,25	2292175,2	Картометрический метод	2,50	-
331	453136,32	2292007,57	Картометрический метод	2,50	-
332	453190	2291840	Картометрический метод	2,50	-
333	453278,08	2291588,8	Картометрический метод	2,50	-
334	453309,97	2291535,47	Картометрический метод	2,50	-
335	453465,43	2291361,9	Картометрический метод	2,50	-
336	454229,68	2290498,83	Картометрический метод	2,50	-
337	454316,12	2290400,35	Картометрический метод	2,50	-
338	454517,91	2290122,89	Картометрический метод	2,50	-
339	454543,61	2290069,92	Картометрический метод	2,50	-
340	454584,12	2289967,29	Картометрический метод	2,50	-
341	454587	2289960	Картометрический метод	2,50	-
342	454637,57	2289832,75	Картометрический метод	2,50	-
343	454638,95	2289829,26	Картометрический метод	2,50	-
344	454650,41	2289828,81	Картометрический метод	2,50	-

Сведения о местоположении границ объекта

1	454659,7	2289828,56	Картометрический метод	2,50	-
ЗУ1(2)					
345	448981,04	2295102,65	Картометрический метод	2,50	-
346	448926,88	2295095,4	Картометрический метод	2,50	-
347	448920,46	2295094,54	Картометрический метод	2,50	-
348	448892,51	2295083,28	Картометрический метод	2,50	-
349	448848,73	2295057,25	Картометрический метод	2,50	-
350	448440,56	2294766,04	Картометрический метод	2,50	-
351	448369,74	2294717,13	Картометрический метод	2,50	-
352	448118,98	2294541,29	Картометрический метод	2,50	-
353	448098,59	2294527	Картометрический метод	2,50	-
354	448106,35	2294515,38	Картометрический метод	2,50	-
355	448112,95	2294507,21	Картометрический метод	2,50	-
356	448383,81	2294697,08	Картометрический метод	2,50	-
357	448452,5	2294744,87	Картометрический метод	2,50	-
358	448862,73	2295039,13	Картометрический метод	2,50	-
359	448902,35	2295063,04	Картометрический метод	2,50	-
360	448928,87	2295074,97	Картометрический метод	2,50	-
361	448985,62	2295081,54	Картометрический метод	2,50	-
362	448983,11	2295092,23	Картометрический метод	2,50	-
345	448981,04	2295102,65	Картометрический метод	2,50	-

3. Сведения о характерных точках части (частей) границы объекта

Обозначение характерных точек части границы	Координаты, м		Метод определения координат характерной точки	Средняя квадратическая погрешность положения характерной точки (М), м	Описание обозначения точки на местности (при наличии)
	X	Y			
1	2	3	4	5	6
Часть № =					
-	-	-	-	-	-



Используемые условные знаки и обозначения:

- - характерная точка контура, сведения о которой позволяют однозначно определить ее на местности
- выделенная часть контура, сведения о которой достаточны для определения ее местоположения

Масштаб 1:25000

ОПИСАНИЕ МЕСТОПОЛОЖЕНИЯ ГРАНИЦ

4.2 Зона сельскохозяйственного использования

(наименование объекта местоположение границ, которого описано (далее - объект)

Раздел 1

Сведения об объекте		
№ п/п	Характеристики объекта	Описание характеристик
1	2	3
1	Местоположение объекта	<i>Российская Федерация, Рязанская область, р-н Ермишинский, с/п Савватемское</i>
2	Площадь объекта \pm величина погрешности определения площади ($P \pm \Delta P$)	<i>96432613 кв.м. \pm 8226 кв.м.</i>
3	Иные характеристики объекта	<i>Номер зоны: -</i>

Раздел 2

Сведения о местоположении границ объекта					
1. Система координат <i>МСК-62</i>					
2. Сведения о характерных точках границ объекта					
Обозначение характерных точек границ	Координаты, м		Метод определения координат характерной точки	Средняя квадратическая погрешность положения характерной точки (М), м	Описание обозначения точки на местности (при наличии)
	X	Y			
1	2	3	4	5	6
<i>ЗУ1(1)</i>					
1	460627,12	2292184,09	<i>Картометрический метод</i>	2,50	-
2	460639,84	2292214,92	<i>Картометрический метод</i>	2,50	-
3	460530,19	2292353,68	<i>Картометрический метод</i>	2,50	-
4	460553,12	2292406,1	<i>Картометрический метод</i>	2,50	-
5	460548,88	2292412,07	<i>Картометрический метод</i>	2,50	-
6	460381,55	2292610,14	<i>Картометрический метод</i>	2,50	-
7	460372,27	2292649,38	<i>Картометрический метод</i>	2,50	-
8	460429,34	2292684,92	<i>Картометрический метод</i>	2,50	-
9	460455,55	2292750,44	<i>Картометрический метод</i>	2,50	-
10	460473,29	2292761,24	<i>Картометрический метод</i>	2,50	-
11	460511,83	2292762,01	<i>Картометрический метод</i>	2,50	-
12	460548,83	2292802,86	<i>Картометрический метод</i>	2,50	-
13	460504,13	2292855,15	<i>Картометрический метод</i>	2,50	-
14	460543,29	2292882,31	<i>Картометрический метод</i>	2,50	-
15	460545,81	2292884,08	<i>Картометрический метод</i>	2,50	-
16	460459,74	2292989,43	<i>Картометрический метод</i>	2,50	-
17	460336,39	2293145,94	<i>Картометрический метод</i>	2,50	-
18	460334,27	2293144,41	<i>Картометрический метод</i>	2,50	-
19	460314,62	2293130,14	<i>Картометрический метод</i>	2,50	-
20	460248,57	2293213,32	<i>Картометрический метод</i>	2,50	-
21	460206,17	2293269,59	<i>Картометрический метод</i>	2,50	-
22	460162,33	2293305,82	<i>Картометрический метод</i>	2,50	-
23	460167,53	2293316,9	<i>Картометрический метод</i>	2,50	-
24	460168,06	2293318,03	<i>Картометрический метод</i>	2,50	-
25	460164,31	2293320,2	<i>Картометрический метод</i>	2,50	-
26	460163,67	2293319,2	<i>Картометрический метод</i>	2,50	-
27	460118,55	2293247,95	<i>Картометрический метод</i>	2,50	-
28	460035	2293121,61	<i>Картометрический метод</i>	2,50	-
29	459977,96	2292965,12	<i>Картометрический метод</i>	2,50	-
30	459911,27	2292842,16	<i>Картометрический метод</i>	2,50	-
31	459822,62	2292857,97	<i>Картометрический метод</i>	2,50	-
32	459826,21	2292849,39	<i>Картометрический метод</i>	2,50	-
33	459936,4	2292782,37	<i>Картометрический метод</i>	2,50	-
34	459982,3	2292751,21	<i>Картометрический метод</i>	2,50	-
35	460052,01	2292685,6	<i>Картометрический метод</i>	2,50	-
36	460146,51	2292563,86	<i>Картометрический метод</i>	2,50	-
37	460194,84	2292488	<i>Картометрический метод</i>	2,50	-
38	460306,22	2292356,47	<i>Картометрический метод</i>	2,50	-

Сведения о местоположении границ объекта

39	460412,92	2292225,69	Картометрический метод	2,50	-
40	460443,47	2292186,63	Картометрический метод	2,50	-
41	460446,36	2292181,37	Картометрический метод	2,50	-
42	460475,49	2292141,67	Картометрический метод	2,50	-
43	460498,14	2292121,16	Картометрический метод	2,50	-
44	460519,59	2292127,81	Картометрический метод	2,50	-
45	460559,29	2292182,16	Картометрический метод	2,50	-
1	460627,12	2292184,09	Картометрический метод	2,50	-
ЗУ1(2)					
46	458441,33	2289721,64	Картометрический метод	2,50	-
47	458442	2289723,71	Картометрический метод	2,50	-
48	458456,36	2289766,4	Картометрический метод	2,50	-
49	458462,53	2289799,93	Картометрический метод	2,50	-
50	458464,84	2289914,03	Картометрический метод	2,50	-
51	458503,48	2289987,31	Картометрический метод	2,50	-
52	458528,91	2289987,06	Картометрический метод	2,50	-
53	458540,61	2289997,01	Картометрический метод	2,50	-
54	458546,46	2290011,05	Картометрический метод	2,50	-
55	458546,46	2290025,1	Картометрический метод	2,50	-
56	458537,1	2290046,16	Картометрический метод	2,50	-
57	458542,37	2290057,28	Картометрический метод	2,50	-
58	458564,02	2290077,18	Картометрический метод	2,50	-
59	458563,43	2290088,29	Картометрический метод	2,50	-
60	458583,91	2290116,97	Картометрический метод	2,50	-
61	458611,42	2290125,74	Картометрический метод	2,50	-
62	458635,41	2290136,86	Картометрический метод	2,50	-
63	458654,13	2290147,4	Картометрический метод	2,50	-
64	458673,44	2290156,76	Картометрический метод	2,50	-
65	458688,07	2290155,59	Картометрический метод	2,50	-
66	458689,24	2290155,59	Картометрический метод	2,50	-
67	458696,85	2290135,69	Картометрический метод	2,50	-
68	458696,27	2290127,5	Картометрический метод	2,50	-
69	458686,9	2290104,09	Картометрический метод	2,50	-
70	458695,09	2290097,07	Картометрический метод	2,50	-
71	458709,14	2290096,49	Картометрический метод	2,50	-
72	458728,45	2290128,08	Картометрический метод	2,50	-
73	458730,79	2290140,37	Картометрический метод	2,50	-
74	458734,89	2290164,37	Картометрический метод	2,50	-
75	458743,08	2290177,24	Картометрический метод	2,50	-
76	458753,61	2290189,53	Картометрический метод	2,50	-
77	458818,56	2290187,19	Картометрический метод	2,50	-
78	458821,4	2290186,8	Картометрический метод	2,50	-
79	458821,84	2290190,28	Картометрический метод	2,50	-
80	458811,72	2290206,37	Картометрический метод	2,50	-
81	458795,08	2290215,24	Картометрический метод	2,50	-
82	458799,23	2290226,41	Картометрический метод	2,50	-
83	458811,91	2290255,6	Картометрический метод	2,50	-
84	458815,72	2290286,46	Картометрический метод	2,50	-
85	458821,16	2290318,14	Картометрический метод	2,50	-
86	458823,59	2290331,62	Картометрический метод	2,50	-
87	458844,67	2290350,37	Картометрический метод	2,50	-

Сведения о местоположении границ объекта

88	458851,56	2290365,56	Картометрический метод	2,50	-
89	458856,62	2290383,8	Картометрический метод	2,50	-
90	458873,85	2290402,75	Картометрический метод	2,50	-
91	458899,69	2290423,52	Картометрический метод	2,50	-
92	458923,4	2290440,44	Картометрический метод	2,50	-
93	458947,41	2290455,74	Картометрический метод	2,50	-
94	458968,99	2290466,89	Картометрический метод	2,50	-
95	458988,24	2290471,55	Картометрический метод	2,50	-
96	459013,88	2290468,81	Картометрический метод	2,50	-
97	459023,91	2290478,94	Картометрический метод	2,50	-
98	459020,46	2290490,9	Картометрический метод	2,50	-
99	459022,29	2290504,17	Картометрический метод	2,50	-
100	459028,67	2290521,5	Картометрический метод	2,50	-
101	459035,46	2290532,14	Картометрический метод	2,50	-
102	459047,31	2290541,26	Картометрический метод	2,50	-
103	459072,44	2290551,49	Картометрический метод	2,50	-
104	459086,12	2290554,63	Картометрический метод	2,50	-
105	459098,48	2290561,73	Картометрический метод	2,50	-
106	459104,97	2290576,92	Картометрический метод	2,50	-
107	459108,82	2290587,97	Картометрический метод	2,50	-
108	459117,84	2290598,61	Картометрический метод	2,50	-
109	459144,58	2290606,51	Картометрический метод	2,50	-
110	459181,16	2290607,83	Картометрический метод	2,50	-
111	459199,6	2290593,84	Картометрический метод	2,50	-
112	459204,87	2290582,6	Картометрический метод	2,50	-
113	459209,74	2290570,14	Картометрический метод	2,50	-
114	459217,23	2290535,79	Картометрический метод	2,50	-
115	459224,33	2290526,36	Картометрический метод	2,50	-
116	459251,38	2290512,38	Картометрический метод	2,50	-
117	459279,14	2290507,42	Картометрический метод	2,50	-
118	459294,34	2290509,34	Картометрический метод	2,50	-
119	459310,45	2290515,93	Картометрический метод	2,50	-
120	459318,35	2290528,49	Картометрический метод	2,50	-
121	459323,62	2290542,17	Картометрический метод	2,50	-
122	459336,09	2290551,29	Картометрический метод	2,50	-
123	459351,49	2290560,21	Картометрический метод	2,50	-
124	459367,34	2290573,12	Картометрический метод	2,50	-
125	459375,8	2290584,52	Картометрический метод	2,50	-
126	459381,07	2290595,77	Картометрический метод	2,50	-
127	459383,61	2290606,51	Картометрический метод	2,50	-
128	459379,22	2290617,15	Картометрический метод	2,50	-
129	459367,7	2290624,44	Картометрический метод	2,50	-
130	459363,54	2290632,83	Картометрический метод	2,50	-
131	459365,87	2290647,34	Картометрический метод	2,50	-
132	459377	2290651,52	Картометрический метод	2,50	-
133	459408,13	2290649,37	Картометрический метод	2,50	-
134	459423,26	2290647,61	Картометрический метод	2,50	-
135	459430,45	2290650,36	Картометрический метод	2,50	-
136	459432,63	2290652,56	Картометрический метод	2,50	-
137	459452,78	2290839,18	Картометрический метод	2,50	-
138	459465,28	2290951,37	Картометрический метод	2,50	-

Сведения о местоположении границ объекта

139	459517,53	2291441,29	Картометрический метод	2,50	-
140	459546,71	2291800,18	Картометрический метод	2,50	-
141	459542,96	2291798,68	Картометрический метод	2,50	-
142	459527,34	2291792,24	Картометрический метод	2,50	-
143	459500,2	2291796,34	Картометрический метод	2,50	-
144	459467,99	2291834,61	Картометрический метод	2,50	-
145	459430,26	2291841,91	Картометрический метод	2,50	-
146	459449,79	2291865,36	Картометрический метод	2,50	-
147	459556,25	2292113,53	Картометрический метод	2,50	-
148	459561,18	2292112,55	Картометрический метод	2,50	-
149	459552,87	2292057,22	Картометрический метод	2,50	-
150	459561,32	2292001,47	Картометрический метод	2,50	-
151	459621,81	2291955,08	Картометрический метод	2,50	-
152	459614,25	2291934,47	Картометрический метод	2,50	-
153	459627,76	2291918,7	Картометрический метод	2,50	-
154	459738,04	2291929,67	Картометрический метод	2,50	-
155	459751,31	2291959,94	Картометрический метод	2,50	-
156	459789,93	2291963,75	Картометрический метод	2,50	-
157	459765,15	2291989,65	Картометрический метод	2,50	-
158	459730,81	2291988,52	Картометрический метод	2,50	-
159	459719,54	2292017,24	Картометрический метод	2,50	-
160	459760,65	2292027,94	Картометрический метод	2,50	-
161	459758,15	2292049,36	Картометрический метод	2,50	-
162	459769,08	2292052,1	Картометрический метод	2,50	-
163	459793,87	2292042,02	Картометрический метод	2,50	-
164	459805,79	2292053,27	Картометрический метод	2,50	-
165	459806,18	2292069,23	Картометрический метод	2,50	-
166	459787,34	2292079,09	Картометрический метод	2,50	-
167	459705,14	2292061,62	Картометрический метод	2,50	-
168	459650,29	2292063,41	Картометрический метод	2,50	-
169	459616,5	2292090,44	Картометрический метод	2,50	-
170	459605,65	2292129,27	Картометрический метод	2,50	-
171	459592,96	2292140,99	Картометрический метод	2,50	-
172	459565,19	2292121,73	Картометрический метод	2,50	-
173	459560,55	2292123,54	Картометрический метод	2,50	-
174	459556,9	2292125,17	Картометрический метод	2,50	-
175	459452,75	2291890,05	Картометрический метод	2,50	-
176	459423,68	2291919,31	Картометрический метод	2,50	-
177	459440,57	2291976,74	Картометрический метод	2,50	-
178	459414,11	2292011,65	Картометрический метод	2,50	-
179	459348,79	2292030,8	Картометрический метод	2,50	-
180	459360,05	2292074,72	Картометрический метод	2,50	-
181	459318,95	2292075,84	Картометрический метод	2,50	-
182	459317,82	2292096,68	Картометрический метод	2,50	-
183	459356,11	2292105,69	Картометрический метод	2,50	-
184	459358,93	2292125,4	Картометрический метод	2,50	-
185	459342,04	2292143,41	Картометрический метод	2,50	-
186	459303,44	2292117,66	Картометрический метод	2,50	-
187	459277,33	2292120,83	Картометрический метод	2,50	-
188	459251,21	2292122,02	Картометрический метод	2,50	-
189	459219,95	2292124	Картометрический метод	2,50	-

Сведения о местоположении границ объекта

190	459207,28	2292121,62	Картометрический метод	2,50	-
191	459179,98	2292113,31	Картометрический метод	2,50	-
192	459156,23	2292109,35	Картометрический метод	2,50	-
193	459160,59	2292140,62	Картометрический метод	2,50	-
194	459169,52	2292178,75	Картометрический метод	2,50	-
195	459176,43	2292194,93	Картометрический метод	2,50	-
196	459167,24	2292194,26	Картометрический метод	2,50	-
197	459152,25	2292205,88	Картометрический метод	2,50	-
198	459127,99	2292215,21	Картометрический метод	2,50	-
199	459104,46	2292219,12	Картометрический метод	2,50	-
200	459089,8	2292222,42	Картометрический метод	2,50	-
201	459077,53	2292227,2	Картометрический метод	2,50	-
202	459056,59	2292242,46	Картометрический метод	2,50	-
203	459047,01	2292246,05	Картометрический метод	2,50	-
204	459032,95	2292245,46	Картометрический метод	2,50	-
205	459004,52	2292237,68	Картометрический метод	2,50	-
206	458975,2	2292239,47	Картометрический метод	2,50	-
207	458960,24	2292240,67	Картометрический метод	2,50	-
208	458947,07	2292244,56	Картометрический метод	2,50	-
209	458934,21	2292252,64	Картометрический метод	2,50	-
210	458913,56	2292274,78	Картометрический метод	2,50	-
211	458898	2292294,23	Картометрический метод	2,50	-
212	458884,55	2292295,59	Картометрический метод	2,50	-
213	458845,02	2292307,38	Картометрический метод	2,50	-
214	458862,65	2292378,8	Картометрический метод	2,50	-
215	458864,48	2292409,13	Картометрический метод	2,50	-
216	458891,64	2292424,34	Картометрический метод	2,50	-
217	458925,99	2292457,77	Картометрический метод	2,50	-
218	458983,14	2292538,85	Картометрический метод	2,50	-
219	458979,2	2292577	Картометрический метод	2,50	-
220	459022	2292646,82	Картометрический метод	2,50	-
221	459063,66	2292748,18	Картометрический метод	2,50	-
222	459109,84	2292811,24	Картометрический метод	2,50	-
223	459122,22	2292804,48	Картометрический метод	2,50	-
224	459193,17	2292889,51	Картометрический метод	2,50	-
225	459395,88	2292956,8	Картометрический метод	2,50	-
226	459455	2292955,67	Картометрический метод	2,50	-
227	459485,41	2292941,03	Картометрический метод	2,50	-
228	459511,31	2292882,19	Картометрический метод	2,50	-
229	459448,81	2292818	Картометрический метод	2,50	-
230	459313,67	2292723,96	Картометрический метод	2,50	-
231	459317,05	2292693,56	Картометрический метод	2,50	-
232	459346,89	2292685,11	Картометрический метод	2,50	-
233	459378,99	2292695,25	Картометрический метод	2,50	-
234	459404,89	2292683,42	Картометрический метод	2,50	-
235	459420,66	2292653,02	Картометрический метод	2,50	-
236	459470,77	2292624,3	Картометрический метод	2,50	-
237	459509,06	2292717,77	Картометрический метод	2,50	-
238	459576,63	2292772,11	Картометрический метод	2,50	-
239	459611,54	2292847,84	Картометрический метод	2,50	-
240	459685,02	2292907,95	Картометрический метод	2,50	-

Сведения о местоположении границ объекта

241	459724,72	2292928,93	Картометрический метод	2,50	-
242	459776,52	2292991,43	Картометрический метод	2,50	-
243	459815,94	2293001,56	Картометрический метод	2,50	-
244	459821	2293022,96	Картометрический метод	2,50	-
245	459793,73	2293066,82	Картометрический метод	2,50	-
246	459749,29	2293037,3	Картометрический метод	2,50	-
247	459690,27	2293049,47	Картометрический метод	2,50	-
248	459616,03	2293059,95	Картометрический метод	2,50	-
249	459555,32	2292960,69	Картометрический метод	2,50	-
250	459506,17	2292941,04	Картометрический метод	2,50	-
251	459456,93	2292965,07	Картометрический метод	2,50	-
252	459402,44	2292967,94	Картометрический метод	2,50	-
253	459362,69	2292955,24	Картометрический метод	2,50	-
254	459335,23	2293004,64	Картометрический метод	2,50	-
255	459207,84	2293092,71	Картометрический метод	2,50	-
256	459116,11	2293122,19	Картометрический метод	2,50	-
257	459090,86	2293180,2	Картометрический метод	2,50	-
258	459052,94	2293188,37	Картометрический метод	2,50	-
259	459014,74	2293216,63	Картометрический метод	2,50	-
260	458965,4	2293204,49	Картометрический метод	2,50	-
261	458952,87	2293237,44	Картометрический метод	2,50	-
262	458940,54	2293240,91	Картометрический метод	2,50	-
263	458927,63	2293224,14	Картометрический метод	2,50	-
264	458884,55	2293215	Картометрический метод	2,50	-
265	458829,53	2293234,55	Картометрический метод	2,50	-
266	458818,99	2293293,67	Картометрический метод	2,50	-
267	458852,46	2293362,52	Картометрический метод	2,50	-
268	458800,43	2293422,84	Картометрический метод	2,50	-
269	458788,09	2293419,56	Картометрический метод	2,50	-
270	458765,74	2293445,77	Картометрический метод	2,50	-
271	458786,55	2293492,61	Картометрический метод	2,50	-
272	458851,31	2293541,75	Картометрический метод	2,50	-
273	458870	2293529,41	Картометрический метод	2,50	-
274	458875,59	2293505,32	Картометрический метод	2,50	-
275	458891,92	2293502,63	Картометрический метод	2,50	-
276	458904,88	2293521,9	Картометрический метод	2,50	-
277	458905,85	2293550,97	Картометрический метод	2,50	-
278	458928,2	2293560,44	Картометрический метод	2,50	-
279	458949,29	2293546,88	Картометрический метод	2,50	-
280	458962,81	2293526,39	Картометрический метод	2,50	-
281	459035,55	2293557,36	Картометрический метод	2,50	-
282	459057,04	2293545,65	Картометрический метод	2,50	-
283	459050,08	2293510,82	Картометрический метод	2,50	-
284	459063,69	2293494,53	Картометрический метод	2,50	-
285	459096,79	2293500,99	Картометрический метод	2,50	-
286	459118,8	2293486,63	Картометрический метод	2,50	-
287	459180,86	2293516,12	Картометрический метод	2,50	-
288	459242,24	2293514,1	Картометрический метод	2,50	-
289	459308,2	2293476,81	Картометрический метод	2,50	-
290	459361,44	2293461,38	Картометрический метод	2,50	-
291	459356,24	2293429,39	Картометрический метод	2,50	-

Сведения о местоположении границ объекта

292	459478,04	2293375,24	Картометрический метод	2,50	-
293	459478,13	2293357,7	Картометрический метод	2,50	-
294	459462,67	2293358,81	Картометрический метод	2,50	-
295	459464,16	2293315,4	Картометрический метод	2,50	-
296	459433,9	2293279,17	Картометрический метод	2,50	-
297	459420,41	2293247,37	Картометрический метод	2,50	-
298	459484,38	2293236,72	Картометрический метод	2,50	-
299	459522,49	2293210,49	Картометрический метод	2,50	-
300	459547,89	2293184,68	Картометрический метод	2,50	-
301	459642,14	2293123,64	Картометрический метод	2,50	-
302	459682,61	2293082,4	Картометрический метод	2,50	-
303	459721	2293081,43	Картометрический метод	2,50	-
304	459815,68	2293131,24	Картометрический метод	2,50	-
305	459862,23	2293175,68	Картометрический метод	2,50	-
306	459897,59	2293194,26	Картометрический метод	2,50	-
307	459920,04	2293253,34	Картометрический метод	2,50	-
308	459945,48	2293264,91	Картометрический метод	2,50	-
309	459950,11	2293286,68	Картометрический метод	2,50	-
310	459974	2293297,47	Картометрический метод	2,50	-
311	459995,69	2293324,16	Картометрический метод	2,50	-
312	460011,1	2293371,95	Картометрический метод	2,50	-
313	460024,5	2293399,81	Картометрический метод	2,50	-
314	460026,91	2293399,68	Картометрический метод	2,50	-
315	460068,87	2293436,75	Картометрический метод	2,50	-
316	460095,92	2293468,7	Картометрический метод	2,50	-
317	460108,06	2293491,92	Картометрический метод	2,50	-
318	460134,9	2293541,55	Картометрический метод	2,50	-
319	460151,94	2293563,06	Картометрический метод	2,50	-
320	460192,2	2293590,54	Картометрический метод	2,50	-
321	460229,05	2293611,63	Картометрический метод	2,50	-
322	460274,64	2293643,37	Картометрический метод	2,50	-
323	460367,3	2293716	Картометрический метод	2,50	-
324	460410,91	2293750,44	Картометрический метод	2,50	-
325	460409,62	2293751,68	Картометрический метод	2,50	-
326	460267,15	2293885,49	Картометрический метод	2,50	-
327	459908,74	2293469,3	Картометрический метод	2,50	-
328	459823,28	2293518,47	Картометрический метод	2,50	-
329	459815,05	2293536,45	Картометрический метод	2,50	-
330	459802,48	2293567,06	Картометрический метод	2,50	-
331	459763,68	2293592,34	Картометрический метод	2,50	-
332	459701,58	2293632,68	Картометрический метод	2,50	-
333	459687,72	2293637,24	Картометрический метод	2,50	-
334	459651,95	2293660,99	Картометрический метод	2,50	-
335	459632,13	2293672,92	Картометрический метод	2,50	-
336	459595,21	2293703,48	Картометрический метод	2,50	-
337	459535,62	2293747,79	Картометрический метод	2,50	-
338	459481,39	2293772,49	Картометрический метод	2,50	-
339	459469,64	2293776,75	Картометрический метод	2,50	-
340	459449,46	2293778,65	Картометрический метод	2,50	-
341	459415,21	2293781,13	Картометрический метод	2,50	-
342	459400,17	2293783,98	Картометрический метод	2,50	-

Сведения о местоположении границ объекта

343	459388,56	2293793,88	Картометрический метод	2,50	-
344	459372,77	2293819	Картометрический метод	2,50	-
345	459362,3	2293855,35	Картометрический метод	2,50	-
346	459356,97	2293885,61	Картометрический метод	2,50	-
347	459344,41	2293911,49	Картометрический метод	2,50	-
348	459331,84	2293932,48	Картометрический метод	2,50	-
349	459322,95	2293956,89	Картометрический метод	2,50	-
350	459306,46	2293976,94	Картометрический метод	2,50	-
351	459290,61	2293992,78	Картометрический метод	2,50	-
352	459285,76	2294006,85	Картометрический метод	2,50	-
353	459286,73	2294022,21	Картометрический метод	2,50	-
354	459289,48	2294034,82	Картометрический метод	2,50	-
355	459313,41	2294053,41	Картометрический метод	2,50	-
356	459327,31	2294061,33	Картометрический метод	2,50	-
357	459357,38	2294081,27	Картометрический метод	2,50	-
358	459376,62	2294102,47	Картометрический метод	2,50	-
359	459390,16	2294129,56	Картометрический метод	2,50	-
360	459400,76	2294162,14	Картометрический метод	2,50	-
361	459404,29	2294180,2	Картометрический метод	2,50	-
362	459411,16	2294190,6	Картометрический метод	2,50	-
363	459427,06	2294201	Картометрический метод	2,50	-
364	459445,12	2294223,38	Картометрический метод	2,50	-
365	459450,37	2294237,22	Картометрический метод	2,50	-
366	459449,91	2294246,44	Картометрический метод	2,50	-
367	459442,54	2294253,82	Картометрический метод	2,50	-
368	459449,91	2294265,34	Картометрический метод	2,50	-
369	459465,59	2294283,32	Картометрический метод	2,50	-
370	459482,65	2294297,16	Картометрический метод	2,50	-
371	459502,93	2294290,24	Картометрический метод	2,50	-
372	459515,84	2294305,45	Картометрический метод	2,50	-
373	459510,77	2294315,14	Картометрический метод	2,50	-
374	459511,23	2294326,66	Картометрический метод	2,50	-
375	459514,92	2294334,04	Картометрический метод	2,50	-
376	459530,59	2294345,56	Картометрический метод	2,50	-
377	459493,09	2294361,96	Картометрический метод	2,50	-
378	459472,89	2294368,86	Картометрический метод	2,50	-
379	459437,13	2294379,73	Картометрический метод	2,50	-
380	459419,79	2294384,28	Картометрический метод	2,50	-
381	459406,79	2294385,83	Картометрический метод	2,50	-
382	459394,82	2294384,65	Картометрический метод	2,50	-
383	459384,61	2294379,51	Картометрический метод	2,50	-
384	459359,94	2294382,89	Картометрический метод	2,50	-
385	459335,26	2294389,72	Картометрический метод	2,50	-
386	459302,36	2294399,49	Картометрический метод	2,50	-
387	459292,07	2294400,74	Картометрический метод	2,50	-
388	459280,62	2294396,84	Картометрический метод	2,50	-
389	459271,66	2294394,2	Картометрический метод	2,50	-
390	459258,88	2294400,07	Картометрический метод	2,50	-
391	459237,8	2294407,71	Картометрический метод	2,50	-
392	459228,47	2294406,17	Картометрический метод	2,50	-
393	459193,22	2294394,64	Картометрический метод	2,50	-

Сведения о местоположении границ объекта

394	459162,52	2294376,06	Картометрический метод	2,50	-
395	459139,64	2294371,4	Картометрический метод	2,50	-
396	459140,3	2294380,98	Картометрический метод	2,50	-
397	459148,45	2294389,02	Картометрический метод	2,50	-
398	459169,72	2294398,61	Картометрический метод	2,50	-
399	459172,25	2294408,74	Картометрический метод	2,50	-
400	459159,25	2294409,73	Картометрический метод	2,50	-
401	459122,9	2294401,8	Картометрический метод	2,50	-
402	459108,35	2294397,39	Картометрический метод	2,50	-
403	459104,72	2294389,9	Картометрический метод	2,50	-
404	459106,92	2294365,89	Картометрический метод	2,50	-
405	459101,63	2294356,74	Картометрический метод	2,50	-
406	459082,13	2294350,13	Картометрический метод	2,50	-
407	459068,58	2294379,66	Картометрический метод	2,50	-
408	459054,37	2294380,98	Картометрический метод	2,50	-
409	459013,28	2294376,79	Картометрический метод	2,50	-
410	459003,26	2294377,23	Картометрический метод	2,50	-
411	458995,32	2294380,76	Картометрический метод	2,50	-
412	458995,36	2294391,56	Картометрический метод	2,50	-
413	459009,46	2294391,23	Картометрический метод	2,50	-
414	459045,91	2294414,24	Картометрический метод	2,50	-
415	459069,26	2294427,68	Картометрический метод	2,50	-
416	459063,85	2294450,39	Картометрический метод	2,50	-
417	459090,35	2294454,17	Картометрический метод	2,50	-
418	459102,24	2294464,99	Картометрический метод	2,50	-
419	459104,95	2294481,21	Картометрический метод	2,50	-
420	459140,09	2294524,47	Картометрический метод	2,50	-
421	459156,31	2294543,39	Картометрический метод	2,50	-
422	459153,61	2294560,15	Картометрический метод	2,50	-
423	459150,37	2294585,57	Картометрический метод	2,50	-
424	459162,8	2294582,86	Картометрический метод	2,50	-
425	459174,16	2294568,81	Картометрический метод	2,50	-
426	459178,48	2294556,37	Картометрический метод	2,50	-
427	459201,73	2294568,26	Картометрический метод	2,50	-
428	459212,55	2294582,86	Картометрический метод	2,50	-
429	459215,79	2294588,27	Картометрический метод	2,50	-
430	459214,17	2294607,2	Картометрический метод	2,50	-
431	459222,28	2294623,42	Картометрический метод	2,50	-
432	459248,24	2294636,94	Картометрический метод	2,50	-
433	459262,29	2294638,02	Картометрический метод	2,50	-
434	459282,84	2294629,37	Картометрический метод	2,50	-
435	459288,79	2294620,17	Картометрический метод	2,50	-
436	459301,23	2294596,38	Картометрический метод	2,50	-
437	459308,8	2294587,19	Картометрический метод	2,50	-
438	459324,48	2294605,57	Картометрический метод	2,50	-
439	459326,64	2294625,04	Картометрический метод	2,50	-
440	459349,89	2294649,37	Картометрический метод	2,50	-
441	459357,46	2294668,3	Картометрический метод	2,50	-
442	459358,54	2294696,41	Картометрический метод	2,50	-
443	459408,23	2294701,58	Картометрический метод	2,50	-
444	459400,3	2294659,04	Картометрический метод	2,50	-

Сведения о местоположении границ объекта

445	459398,85	2294621,19	Картометрический метод	2,50	-
446	459402,46	2294603,53	Картометрический метод	2,50	-
447	459414,35	2294580,1	Картометрический метод	2,50	-
448	459516,01	2294463,66	Картометрический метод	2,50	-
449	459522,5	2294457,17	Картометрический метод	2,50	-
450	459533,19	2294457,42	Картометрический метод	2,50	-
451	459530,49	2294496,89	Картометрический метод	2,50	-
452	459520,76	2294515,81	Картометрический метод	2,50	-
453	459485,07	2294537,98	Картометрический метод	2,50	-
454	459453,17	2294565,02	Картометрический метод	2,50	-
455	459435,32	2294591,52	Картометрический метод	2,50	-
456	459440,19	2294614,77	Картометрический метод	2,50	-
457	459506,7	2294679,65	Картометрический метод	2,50	-
458	459527,79	2294695,33	Картометрический метод	2,50	-
459	459543,47	2294692,09	Картометрический метод	2,50	-
460	459585,1	2294650,99	Картометрический метод	2,50	-
461	459591,05	2294642,34	Картометрический метод	2,50	-
462	459586,18	2294623,42	Картометрический метод	2,50	-
463	459578,61	2294611,52	Картометрический метод	2,50	-
464	459564,56	2294609,36	Картометрический метод	2,50	-
465	459559,15	2294591,52	Картометрический метод	2,50	-
466	459559,15	2294581,78	Картометрический метод	2,50	-
467	459579,7	2294579,08	Картометрический метод	2,50	-
468	459595,38	2294582,86	Картометрический метод	2,50	-
469	459602,41	2294606,66	Картометрический метод	2,50	-
470	459607,81	2294637,48	Картометрический метод	2,50	-
471	459615,38	2294657,48	Картометрический метод	2,50	-
472	459627,82	2294662,89	Картометрический метод	2,50	-
473	459642,96	2294666,13	Картометрический метод	2,50	-
474	459644,58	2294680,19	Картометрический метод	2,50	-
475	459635,39	2294683,44	Картометрический метод	2,50	-
476	459604,57	2294682,9	Картометрический метод	2,50	-
477	459584,56	2294682,36	Картометрический метод	2,50	-
478	459566,72	2294693,17	Картометрический метод	2,50	-
479	459560,77	2294708,85	Картометрический метод	2,50	-
480	459568,88	2294721,29	Картометрический метод	2,50	-
481	459586,18	2294727,78	Картометрический метод	2,50	-
482	459622,41	2294732,1	Картометрический метод	2,50	-
483	459629,44	2294738,59	Картометрический метод	2,50	-
484	459624,03	2294751,57	Картометрический метод	2,50	-
485	459617,01	2294755,89	Картометрический метод	2,50	-
486	459601,32	2294748,86	Картометрический метод	2,50	-
487	459590,51	2294745,08	Картометрический метод	2,50	-
488	459584,02	2294750,49	Картометрический метод	2,50	-
489	459582,4	2294760,76	Картометрический метод	2,50	-
490	459573,75	2294772,66	Картометрический метод	2,50	-
491	459570,5	2294782,39	Картометрический метод	2,50	-
492	459574,83	2294793,2	Картометрический метод	2,50	-
493	459588,35	2294796,99	Картометрический метод	2,50	-
494	459604,03	2294799,15	Картометрический метод	2,50	-
495	459616,46	2294793,74	Картометрический метод	2,50	-

Сведения о местоположении границ объекта

496	459626,74	2294786,17	Картометрический метод	2,50	-
497	459633,23	2294773,74	Картометрический метод	2,50	-
498	459639,17	2294765,09	Картометрический метод	2,50	-
499	459647,29	2294767,79	Картометрический метод	2,50	-
500	459652,15	2294773,74	Картометрический метод	2,50	-
501	459651,07	2294783,47	Картометрический метод	2,50	-
502	459639,17	2294793,74	Картометрический метод	2,50	-
503	459629,44	2294803,48	Картометрический метод	2,50	-
504	459626,74	2294815,37	Картометрический метод	2,50	-
505	459620,79	2294825,65	Картометрический метод	2,50	-
506	459611,6	2294830,51	Картометрический метод	2,50	-
507	459602,95	2294834,3	Картометрический метод	2,50	-
508	459592,13	2294842,95	Картометрический метод	2,50	-
509	459586,73	2294855,39	Картометрический метод	2,50	-
510	459585,64	2294867,82	Картометрический метод	2,50	-
511	459579,16	2294877,56	Картометрический метод	2,50	-
512	459569,96	2294886,75	Картометрический метод	2,50	-
513	459553,74	2294889,45	Картометрический метод	2,50	-
514	459544,01	2294895,94	Картометрический метод	2,50	-
515	459542,93	2294912,7	Картометрический метод	2,50	-
516	459553,2	2294932,71	Картометрический метод	2,50	-
517	459549,96	2294948,93	Картометрический метод	2,50	-
518	459544,01	2294958,66	Картометрический метод	2,50	-
519	459542,93	2294981,37	Картометрический метод	2,50	-
520	459543,47	2294993,81	Картометрический метод	2,50	-
521	459533,73	2295015,44	Картометрический метод	2,50	-
522	459516,43	2295033,82	Картометрический метод	2,50	-
523	459501,29	2295053,29	Картометрический метод	2,50	-
524	459504,54	2295083,03	Картометрический метод	2,50	-
525	459515,89	2295101,95	Картометрический метод	2,50	-
526	459521,84	2295114,93	Картометрический метод	2,50	-
527	459519,68	2295132,77	Картометрический метод	2,50	-
528	459515,89	2295152,78	Картометрический метод	2,50	-
529	459506,7	2295165,76	Картометрический метод	2,50	-
530	459505,62	2295190,63	Картометрический метод	2,50	-
531	459506,7	2295211,18	Картометрический метод	2,50	-
532	459499,67	2295233,35	Картометрический метод	2,50	-
533	459495,34	2295255,52	Картометрический метод	2,50	-
534	459499,67	2295280,39	Картометрический метод	2,50	-
535	459529,41	2295321,49	Картометрический метод	2,50	-
536	459549,96	2295342,57	Картометрический метод	2,50	-
537	459552,66	2295360,96	Картометрический метод	2,50	-
538	459536,98	2295376,1	Картометрический метод	2,50	-
539	459525,08	2295386,37	Картометрический метод	2,50	-
540	459526,16	2295398,81	Картометрический метод	2,50	-
541	459575,91	2295448,01	Картометрический метод	2,50	-
542	459625,12	2295506,41	Картометрический метод	2,50	-
543	459633,77	2295514,52	Картометрический метод	2,50	-
544	459713,79	2295537,23	Картометрический метод	2,50	-
545	459853,3	2295576,7	Картометрический метод	2,50	-
546	459882,21	2295601,39	Картометрический метод	2,50	-

Сведения о местоположении границ объекта

547	459886,46	2295603,54	Картометрический метод	2,50	-
548	459879,08	2295602,68	Картометрический метод	2,50	-
549	459785,63	2295596,56	Картометрический метод	2,50	-
550	459578,22	2295582,55	Картометрический метод	2,50	-
551	459070,67	2295534,02	Картометрический метод	2,50	-
552	459034,73	2295531,5	Картометрический метод	2,50	-
553	458869,02	2295579,31	Картометрический метод	2,50	-
554	458773,83	2295596,57	Картометрический метод	2,50	-
555	458760,1	2295599,04	Картометрический метод	2,50	-
556	458747,99	2295601,35	Картометрический метод	2,50	-
557	458738,45	2295604,27	Картометрический метод	2,50	-
558	458702,41	2295373,72	Картометрический метод	2,50	-
559	458697,96	2295372,66	Картометрический метод	2,50	-
560	458677,17	2295354,77	Картометрический метод	2,50	-
561	458653,96	2295351,39	Картометрический метод	2,50	-
562	458627,85	2295354,77	Картометрический метод	2,50	-
563	458607,54	2295359,12	Картометрический метод	2,50	-
564	458571,76	2295357,19	Картометрический метод	2,50	-
565	458548,55	2295355,74	Картометрический метод	2,50	-
566	458531,14	2295353,81	Картометрический метод	2,50	-
567	458508,42	2295363,96	Картометрический метод	2,50	-
568	458484,24	2295375,08	Картометрический метод	2,50	-
569	458459,58	2295379,43	Картометрический метод	2,50	-
570	458432,98	2295371,21	Картометрический метод	2,50	-
571	458403,97	2295367,35	Картометрический метод	2,50	-
572	458379,31	2295380,88	Картометрический метод	2,50	-
573	458357,55	2295414,25	Картометрический метод	2,50	-
574	458332,89	2295430,69	Картометрический метод	2,50	-
575	458319,83	2295439,88	Картометрический метод	2,50	-
576	458285,5	2295442,29	Картометрический метод	2,50	-
577	458249,72	2295460,19	Картометрический метод	2,50	-
578	458233,76	2295467,44	Картометрический метод	2,50	-
579	458214,42	2295488,23	Картометрический метод	2,50	-
580	458197,98	2295512,41	Картометрический метод	2,50	-
581	458182,02	2295536,1	Картометрический метод	2,50	-
582	458171,39	2295547,22	Картометрический метод	2,50	-
583	458146,24	2295557,86	Картометрический метод	2,50	-
584	458129,32	2295578,65	Картометрический метод	2,50	-
585	458101,27	2295619,75	Картометрический метод	2,50	-
586	458091,12	2295647,32	Картометрический метод	2,50	-
587	458089,18	2295674,88	Картометрический метод	2,50	-
588	458098,37	2295717,91	Картометрический метод	2,50	-
589	458122,41	2295785,01	Картометрический метод	2,50	-
590	458075,53	2295797,28	Картометрический метод	2,50	-
591	457920,6	2295840,77	Картометрический метод	2,50	-
592	457782,21	2295943,22	Картометрический метод	2,50	-
593	457318,75	2296270,14	Картометрический метод	2,50	-
594	457349,85	2296238,69	Картометрический метод	2,50	-
595	457374,51	2296211,13	Картометрический метод	2,50	-
596	457408,84	2296168,09	Картометрический метод	2,50	-
597	457447,04	2296129,41	Картометрический метод	2,50	-

Сведения о местоположении границ объекта

598	457485,72	2296096,53	Картометрический метод	2,50	-
599	457523,92	2296073,32	Картометрический метод	2,50	-
600	457533,59	2296066,55	Картометрический метод	2,50	-
601	457540,85	2296045,27	Картометрический метод	2,50	-
602	457539,88	2296021,58	Картометрический метод	2,50	-
603	457522,95	2296002,72	Картометрический метод	2,50	-
604	457499,26	2295986,28	Картометрический метод	2,50	-
605	457475,57	2295981,93	Картометрический метод	2,50	-
606	457440,27	2295970,32	Картометрический метод	2,50	-
607	457414,64	2295973,22	Картометрический метод	2,50	-
608	457387,08	2295982,41	Картометрический метод	2,50	-
609	457366,77	2295998,37	Картометрический метод	2,50	-
610	457342,11	2296011,91	Картометрический метод	2,50	-
611	457315,51	2296010,94	Картометрический метод	2,50	-
612	457299,56	2296003,69	Картометрический метод	2,50	-
613	457255,07	2296016,26	Картометрический метод	2,50	-
614	457214,94	2296041,89	Картометрический метод	2,50	-
615	457179,16	2296065,58	Картометрический метод	2,50	-
616	457174,69	2296068,68	Картометрический метод	2,50	-
617	457160,6	2296073,03	Картометрический метод	2,50	-
618	457140,33	2296088,73	Картометрический метод	2,50	-
619	457123,67	2296101,12	Картометрический метод	2,50	-
620	457090,42	2296131,13	Картометрический метод	2,50	-
621	457058,57	2296166,37	Картометрический метод	2,50	-
622	457046,18	2296180,82	Картометрический метод	2,50	-
623	457042,64	2296192,61	Картометрический метод	2,50	-
624	457048,39	2296207,8	Картометрический метод	2,50	-
625	457059,6	2296215,91	Картометрический метод	2,50	-
626	457067,27	2296230,51	Картометрический метод	2,50	-
627	457070	2296241,94	Картометрический метод	2,50	-
628	457070,66	2296257,2	Картометрический метод	2,50	-
629	457082,23	2296293,99	Картометрический метод	2,50	-
630	457086,95	2296312,64	Картометрический метод	2,50	-
631	457094,25	2296323,7	Картометрический метод	2,50	-
632	457106,5	2296328,07	Картометрический метод	2,50	-
633	457131,39	2296343,5	Картометрический метод	2,50	-
634	457142,58	2296361,66	Картометрический метод	2,50	-
635	457151,29	2296376,84	Картометрический метод	2,50	-
636	457162,03	2296386,79	Картометрический метод	2,50	-
637	457182,54	2296394,29	Картометрический метод	2,50	-
638	457118,26	2296451,24	Картометрический метод	2,50	-
639	457108,98	2296438,05	Картометрический метод	2,50	-
640	457113,4	2296427,17	Картометрический метод	2,50	-
641	457145,79	2296412,21	Картометрический метод	2,50	-
642	457141,14	2296390,99	Картометрический метод	2,50	-
643	457117,45	2296384,69	Картометрический метод	2,50	-
644	457107,17	2296375,93	Картометрический метод	2,50	-
645	457085,81	2296349,32	Картометрический метод	2,50	-
646	457073,44	2296324,81	Картометрический метод	2,50	-
647	457057,68	2296302,75	Картометрический метод	2,50	-
648	457061,54	2296285,94	Картометрический метод	2,50	-

Сведения о местоположении границ объекта

649	457052,08	2296260,5	Картометрический метод	2,50	-
650	457042,16	2296253,61	Картометрический метод	2,50	-
651	457030,37	2296251,28	Картометрический метод	2,50	-
652	457012,05	2296282,09	Картометрический метод	2,50	-
653	456996,76	2296297,61	Картометрический метод	2,50	-
654	456986,6	2296310,92	Картометрический метод	2,50	-
655	456986,72	2296327,5	Картометрический метод	2,50	-
656	457000,26	2296344,42	Картометрический метод	2,50	-
657	457019,05	2296380,95	Картометрический метод	2,50	-
658	457034,45	2296411,77	Картометрический метод	2,50	-
659	457059,08	2296446,32	Картометрический метод	2,50	-
660	457065,27	2296460,44	Картометрический метод	2,50	-
661	457070,05	2296469,9	Картометрический метод	2,50	-
662	457074,83	2296489,71	Картометрический метод	2,50	-
663	456950,73	2296599,65	Картометрический метод	2,50	-
664	456933,37	2296575,76	Картометрический метод	2,50	-
665	456926,72	2296565,02	Картометрический метод	2,50	-
666	456907,46	2296525,92	Картометрический метод	2,50	-
667	456890,54	2296485,42	Картометрический метод	2,50	-
668	456873,28	2296486,08	Картометрический метод	2,50	-
669	456860,93	2296488,7	Картометрический метод	2,50	-
670	456838,3	2296503,32	Картометрический метод	2,50	-
671	456825,84	2296515,01	Картометрический метод	2,50	-
672	456829,06	2296528,45	Картометрический метод	2,50	-
673	456814,14	2296550,83	Картометрический метод	2,50	-
674	456797,98	2296563,27	Картометрический метод	2,50	-
675	456796,73	2296579,43	Картометрический метод	2,50	-
676	456795,49	2296593,11	Картометрический метод	2,50	-
677	456796,73	2296617,98	Картометрический метод	2,50	-
678	456785,54	2296658,39	Картометрический метод	2,50	-
679	456774,35	2296660,88	Картометрический метод	2,50	-
680	456714,67	2296650,93	Картометрический метод	2,50	-
681	456642,55	2296647,82	Картометрический метод	2,50	-
682	456628,25	2296649,69	Картометрический метод	2,50	-
683	456611,46	2296655,28	Картометрический метод	2,50	-
684	456597,78	2296665,85	Картометрический метод	2,50	-
685	456573,53	2296696,94	Картометрический метод	2,50	-
686	456544,31	2296720,56	Картометрический метод	2,50	-
687	456493,38	2296798,32	Картометрический метод	2,50	-
688	456493,47	2296798,81	Картометрический метод	2,50	-
689	456442,29	2296813,08	Картометрический метод	2,50	-
690	456416,77	2296826,38	Картометрический метод	2,50	-
691	456267,24	2296888,56	Картометрический метод	2,50	-
692	455974,1	2296960,04	Картометрический метод	2,50	-
693	455575,67	2297071,42	Картометрический метод	2,50	-
694	455852,37	2297478,23	Картометрический метод	2,50	-
695	456011,35	2297733,79	Картометрический метод	2,50	-
696	456112,96	2297896,98	Картометрический метод	2,50	-
697	456070,86	2298010,92	Картометрический метод	2,50	-
698	456061,36	2298031,7	Картометрический метод	2,50	-
699	456017,42	2297991,41	Картометрический метод	2,50	-

Сведения о местоположении границ объекта

700	455825,02	2297810,14	Картометрический метод	2,50	-
701	455318,49	2297344,85	Картометрический метод	2,50	-
702	454430,3	2296528,94	Картометрический метод	2,50	-
703	454384,5	2296487	Картометрический метод	2,50	-
704	454339	2296444,75	Картометрический метод	2,50	-
705	453939,88	2296088,7	Картометрический метод	2,50	-
706	453936,72	2296078,41	Картометрический метод	2,50	-
707	453949,72	2295948,84	Картометрический метод	2,50	-
708	453959,75	2295795,07	Картометрический метод	2,50	-
709	453964,49	2295752,06	Картометрический метод	2,50	-
710	453966,85	2295679,4	Картометрический метод	2,50	-
711	453976,61	2295536,78	Картометрический метод	2,50	-
712	453997,44	2295305,64	Картометрический метод	2,50	-
713	454000,45	2295273,36	Картометрический метод	2,50	-
714	454000,27	2295261,1	Картометрический метод	2,50	-
715	454017,51	2295261,47	Картометрический метод	2,50	-
716	454047,37	2295244,09	Картометрический метод	2,50	-
717	454090,63	2295209,65	Картометрический метод	2,50	-
718	454103,25	2295142,34	Картометрический метод	2,50	-
719	454177,34	2295161,73	Картометрический метод	2,50	-
720	454206,18	2295159,25	Картометрический метод	2,50	-
721	454230,8	2295135,62	Картометрический метод	2,50	-
722	454259,01	2295094,23	Картометрический метод	2,50	-
723	454257,52	2295088,02	Картометрический метод	2,50	-
724	454244,47	2295075,58	Картометрический метод	2,50	-
725	454271,46	2295013,68	Картометрический метод	2,50	-
726	454300,79	2294915,62	Картометрический метод	2,50	-
727	454322,02	2294852,28	Картометрический метод	2,50	-
728	454351,17	2294791,83	Картометрический метод	2,50	-
729	454375,28	2294751,88	Картометрический метод	2,50	-
730	454397,96	2294704,02	Картометрический метод	2,50	-
731	454407,13	2294678,29	Картометрический метод	2,50	-
732	454442,22	2294609,37	Картометрический метод	2,50	-
733	454460,39	2294541,18	Картометрический метод	2,50	-
734	454476,05	2294491,88	Картометрический метод	2,50	-
735	454491,88	2294462,73	Картометрический метод	2,50	-
736	454495,72	2294458,6	Картометрический метод	2,50	-
737	454493,77	2294457,63	Картометрический метод	2,50	-
738	454508,43	2294440,32	Картометрический метод	2,50	-
739	454523,39	2294415,78	Картометрический метод	2,50	-
740	454538,4	2294415,45	Картометрический метод	2,50	-
741	454544,53	2294412,59	Картометрический метод	2,50	-
742	454562,1	2294402,79	Картометрический метод	2,50	-
743	454582,94	2294393,8	Картометрический метод	2,50	-
744	454605,41	2294389,71	Картометрический метод	2,50	-
745	454613,99	2294383,58	Картометрический метод	2,50	-
746	454629,92	2294380,72	Картометрический метод	2,50	-
747	454647,08	2294371,73	Картометрический метод	2,50	-
748	454656,89	2294359,07	Картометрический метод	2,50	-
749	454657,71	2294351,3	Картометрический метод	2,50	-
750	454654,03	2294331,69	Картометрический метод	2,50	-

Сведения о местоположении границ объекта

751	454648,31	2294309,63	Картометрический метод	2,50	-
752	454652,4	2294289,61	Картометрический метод	2,50	-
753	454658,12	2294274,49	Картометрический метод	2,50	-
754	454669,97	2294253,65	Картометрический метод	2,50	-
755	454675,28	2294228,32	Картометрический метод	2,50	-
756	454676,09	2294209,93	Картометрический метод	2,50	-
757	454671,19	2294196,45	Картометрический метод	2,50	-
758	454651,99	2294172,75	Картометрический метод	2,50	-
759	454626,25	2294147,83	Картометрический метод	2,50	-
760	454586,66	2294110,29	Картометрический метод	2,50	-
761	454625,28	2294003,96	Картометрический метод	2,50	-
762	454660,82	2293923,42	Картометрический метод	2,50	-
763	454677,82	2293890,46	Картометрический метод	2,50	-
764	454700,4	2293857,38	Картометрический метод	2,50	-
765	454718,47	2293828,37	Картометрический метод	2,50	-
766	454748,07	2293775,83	Картометрический метод	2,50	-
767	454757,8	2293748,32	Картометрический метод	2,50	-
768	454768,28	2293680,08	Картометрический метод	2,50	-
769	454771,83	2293626,26	Картометрический метод	2,50	-
770	454762,6	2293580,77	Картометрический метод	2,50	-
771	454741,93	2293528,82	Картометрический метод	2,50	-
772	454625,53	2293279,64	Картометрический метод	2,50	-
773	454503,46	2293025,98	Картометрический метод	2,50	-
774	454455	2292932	Картометрический метод	2,50	-
775	454447,92	2292916,09	Картометрический метод	2,50	-
776	454412,17	2292824,16	Картометрический метод	2,50	-
777	454356,22	2292687,6	Картометрический метод	2,50	-
778	454240,17	2292397,18	Картометрический метод	2,50	-
779	454225,25	2292368,64	Картометрический метод	2,50	-
780	454069,83	2292171,78	Картометрический метод	2,50	-
781	454069,74	2292171,67	Картометрический метод	2,50	-
782	454090,79	2292143,13	Картометрический метод	2,50	-
783	454112,08	2292124,34	Картометрический метод	2,50	-
784	454141,3	2292098,46	Картометрический метод	2,50	-
785	454165,52	2292075,92	Картометрический метод	2,50	-
786	454180,13	2292060,06	Картометрический метод	2,50	-
787	454183,47	2292042,94	Картометрический метод	2,50	-
788	454182,63	2292032,09	Картометрический метод	2,50	-
789	454171,36	2291966,13	Картометрический метод	2,50	-
790	454160,51	2291894,32	Картометрический метод	2,50	-
791	454157,58	2291844,64	Картометрический метод	2,50	-
792	454157,17	2291824,6	Картометрический метод	2,50	-
793	454159,25	2291814,17	Картометрический метод	2,50	-
794	454160,63	2291737,64	Картометрический метод	2,50	-
795	454086,7	2291723,78	Картометрический метод	2,50	-
796	454012,77	2291709,92	Картометрический метод	2,50	-
797	453983,81	2291713,14	Картометрический метод	2,50	-
798	453921,12	2291765,29	Картометрический метод	2,50	-
799	453889,79	2291780,8	Картометрический метод	2,50	-
800	453870,29	2291820,69	Картометрический метод	2,50	-
801	453864,54	2291822,96	Картометрический метод	2,50	-

Сведения о местоположении границ объекта

802	453851	2291760	Картометрический метод	2,50	-
803	453811,16	2291608,85	Картометрический метод	2,50	-
804	453787,3	2291543,36	Картометрический метод	2,50	-
805	453761,12	2291510,87	Картометрический метод	2,50	-
806	453730,27	2291487,63	Картометрический метод	2,50	-
807	453499,3	2291364,19	Картометрический метод	2,50	-
808	454231,07	2290527,76	Картометрический метод	2,50	-
809	454331,1	2290413,59	Картометрический метод	2,50	-
810	454460,62	2290236,49	Картометрический метод	2,50	-
811	454536,77	2290129,91	Картометрический метод	2,50	-
812	454562,55	2290079,78	Картометрический метод	2,50	-
813	454659,05	2289830,24	Картометрический метод	2,50	-
814	454659,7	2289828,56	Картометрический метод	2,50	-
815	454659,71	2289828,55	Картометрический метод	2,50	-
816	454707,41	2289827,24	Картометрический метод	2,50	-
817	454879,97	2289820,51	Картометрический метод	2,50	-
818	454955,37	2289764,41	Картометрический метод	2,50	-
819	455162,95	2289811,53	Картометрический метод	2,50	-
820	455558,49	2289655,94	Картометрический метод	2,50	-
821	455610,78	2289638,21	Картометрический метод	2,50	-
822	455637,71	2289644,72	Картометрический метод	2,50	-
823	455929	2289733,27	Картометрический метод	2,50	-
824	456105,72	2289781,74	Картометрический метод	2,50	-
825	456117,17	2289793,53	Картометрический метод	2,50	-
826	456394,98	2290040,32	Картометрический метод	2,50	-
827	456482,16	2290297,49	Картометрический метод	2,50	-
828	456587,37	2290323,43	Картометрический метод	2,50	-
829	456670,85	2290343,29	Картометрический метод	2,50	-
830	456672,68	2290350,11	Картометрический метод	2,50	-
831	456632,05	2290398,05	Картометрический метод	2,50	-
832	456379,77	2290525,21	Картометрический метод	2,50	-
833	456348,49	2290549,18	Картометрический метод	2,50	-
834	456344,43	2290571,93	Картометрический метод	2,50	-
835	456296,69	2290639,57	Картометрический метод	2,50	-
836	456303,4	2290661,71	Картометрический метод	2,50	-
837	456352,15	2290753,52	Картометрический метод	2,50	-
838	456357,63	2290830,1	Картометрический метод	2,50	-
839	456382	2290912,16	Картометрический метод	2,50	-
840	456400,29	2290949,94	Картометрический метод	2,50	-
841	456429,13	2290978,79	Картометрический метод	2,50	-
842	456443,75	2291006,41	Картометрический метод	2,50	-
843	456438,47	2291074,66	Картометрический метод	2,50	-
844	456444,16	2291113,25	Картометрический метод	2,50	-
845	456488,44	2291209,54	Картометрический метод	2,50	-
846	456502,66	2291219,29	Картометрический метод	2,50	-
847	456533,97	2291215,66	Картометрический метод	2,50	-
848	456556,69	2291222,13	Картометрический метод	2,50	-
849	456583,37	2291258,05	Картометрический метод	2,50	-
850	456599,81	2291308,5	Картометрический метод	2,50	-
851	458084,8	2290512,02	Картометрический метод	2,50	-
852	458094,82	2290547,67	Картометрический метод	2,50	-

Сведения о местоположении границ объекта

853	458102,93	2290642,67	Картометрический метод	2,50	-
854	458130,26	2290760,77	Картометрический метод	2,50	-
855	458169,87	2290902,61	Картометрический метод	2,50	-
856	458189,81	2291032,13	Картометрический метод	2,50	-
857	458206,95	2291074,79	Картометрический метод	2,50	-
858	458442,23	2291072,95	Картометрический метод	2,50	-
859	458479,97	2291177,95	Картометрический метод	2,50	-
860	458549,98	2291135,71	Картометрический метод	2,50	-
861	458563,66	2291133,06	Картометрический метод	2,50	-
862	458572,93	2291172,8	Картометрический метод	2,50	-
863	458657,75	2291166,25	Картометрический метод	2,50	-
864	458633,03	2291098,11	Картометрический метод	2,50	-
865	458628,09	2291084,23	Картометрический метод	2,50	-
866	458601,45	2291011,04	Картометрический метод	2,50	-
867	458571,44	2290867,2	Картометрический метод	2,50	-
868	458533,15	2290722,31	Картометрический метод	2,50	-
869	458564,19	2290704,68	Картометрический метод	2,50	-
870	458549,83	2290644,15	Картометрический метод	2,50	-
871	458516,37	2290500,92	Картометрический метод	2,50	-
872	458516,87	2290201,55	Картометрический метод	2,50	-
873	458478,94	2290176,58	Картометрический метод	2,50	-
874	458489,49	2290052,33	Картометрический метод	2,50	-
875	458499,21	2290053,21	Картометрический метод	2,50	-
876	458506,27	2290002	Картометрический метод	2,50	-
877	458460,36	2289918,12	Картометрический метод	2,50	-
878	458440,9	2289921,3	Картометрический метод	2,50	-
879	458430,37	2289921,37	Картометрический метод	2,50	-
880	458427,38	2289805,57	Картометрический метод	2,50	-
881	458416,72	2289746,33	Картометрический метод	2,50	-
882	458416,04	2289742,41	Картометрический метод	2,50	-
883	458428,87	2289731,83	Картометрический метод	2,50	-
46	458441,33	2289721,64	Картометрический метод	2,50	-
884	459181,19	2295061,4	Картометрический метод	2,50	-
885	459181,73	2295076,54	Картометрический метод	2,50	-
886	459176,86	2295099,79	Картометрический метод	2,50	-
887	459167,13	2295116,01	Картометрический метод	2,50	-
888	459141,71	2295123,58	Картометрический метод	2,50	-
889	459106,03	2295123,58	Картометрический метод	2,50	-
890	459077,91	2295110,06	Картометрический метод	2,50	-
891	459069,8	2295092,76	Картометрический метод	2,50	-
892	459071,42	2295083,03	Картометрический метод	2,50	-
893	459076,83	2295064,64	Картометрический метод	2,50	-
894	459070,88	2295055,45	Картометрический метод	2,50	-
895	459032,49	2295051,13	Картометрический метод	2,50	-
896	459019,51	2295056,53	Картометрический метод	2,50	-
897	459016,27	2295078,16	Картометрический метод	2,50	-
898	459013,56	2295103,04	Картометрический метод	2,50	-
899	459013,02	2295119,8	Картометрический метод	2,50	-
900	459009,78	2295125,2	Картометрический метод	2,50	-
901	458943,81	2295121,96	Картометрический метод	2,50	-

Сведения о местоположении границ объекта

902	458929,21	2295116,55	Картометрический метод	2,50	-
903	458903,26	2295097,63	Картометрический метод	2,50	-
904	458895,15	2295098,71	Картометрический метод	2,50	-
905	458883,25	2295108,44	Картометрический метод	2,50	-
906	458876,22	2295119,26	Картометрический метод	2,50	-
907	458891,36	2295139,8	Картометрический метод	2,50	-
908	458901,63	2295160,35	Картометрический метод	2,50	-
909	458891,9	2295172,79	Картометрический метод	2,50	-
910	458864,33	2295180,9	Картометрический метод	2,50	-
911	458805,39	2295191,17	Картометрический метод	2,50	-
912	458757,26	2295206,31	Картометрический метод	2,50	-
913	458717,79	2295226,86	Картометрический метод	2,50	-
914	458697,24	2295246,87	Картометрический метод	2,50	-
915	458684,81	2295183,6	Картометрический метод	2,50	-
916	458708,6	2295156,57	Картометрический метод	2,50	-
917	458708,6	2295146,29	Картометрический метод	2,50	-
918	458750,23	2295095,47	Картометрический метод	2,50	-
919	458805,93	2295041,39	Картометрический метод	2,50	-
920	458860	2295017,06	Картометрический метод	2,50	-
921	458890,28	2294991,11	Картометрический метод	2,50	-
922	458977,34	2294931,63	Картометрический метод	2,50	-
923	459002,75	2294927,84	Картометрический метод	2,50	-
924	459027,62	2294932,17	Картометрический метод	2,50	-
925	459048,71	2294942,98	Картометрический метод	2,50	-
926	459069,8	2294959,74	Картометрический метод	2,50	-
927	459082,23	2294970,56	Картометрический метод	2,50	-
928	459091,43	2294975,97	Картометрический метод	2,50	-
929	459103,32	2294975,97	Картометрический метод	2,50	-
930	459116,84	2294971,64	Картометрический метод	2,50	-
931	459118,46	2294977,05	Картометрический метод	2,50	-
932	459115,76	2294988,4	Картометрический метод	2,50	-
933	459109,27	2294998,14	Картометрический метод	2,50	-
934	459109,81	2295008,95	Картометрический метод	2,50	-
935	459110,89	2295021,93	Картометрический метод	2,50	-
936	459122,25	2295028,96	Картометрический метод	2,50	-
937	459128,74	2295037,07	Картометрический метод	2,50	-
938	459120,63	2295043,56	Картометрический метод	2,50	-
939	459108,19	2295046,8	Картометрический метод	2,50	-
940	459096,29	2295053,83	Картометрический метод	2,50	-
941	459089,26	2295063,56	Картометрический метод	2,50	-
942	459087,64	2295074,38	Картометрический метод	2,50	-
943	459095,75	2295079,78	Картометрический метод	2,50	-
944	459111,43	2295072,75	Картометрический метод	2,50	-
945	459119	2295060,86	Картометрический метод	2,50	-
946	459126,03	2295055,45	Картометрический метод	2,50	-
884	459181,19	2295061,4	Картометрический метод	2,50	-
947	458855,67	2295458,29	Картометрический метод	2,50	-
948	458872,44	2295484,24	Картометрический метод	2,50	-
949	458869,73	2295516,68	Картометрический метод	2,50	-
950	458858,38	2295531,83	Картометрический метод	2,50	-

Сведения о местоположении границ объекта

951	458827,02	2295545,34	Картометрический метод	2,50	-
952	458783,76	2295552,37	Картометрический метод	2,50	-
953	458755,64	2295562,65	Картометрический метод	2,50	-
954	458729,15	2295386,37	Картометрический метод	2,50	-
955	458824,31	2295429,63	Картометрический метод	2,50	-
947	458855,67	2295458,29	Картометрический метод	2,50	-
956	458111,21	2294035,38	Картометрический метод	2,50	-
957	458141,62	2294091,7	Картометрический метод	2,50	-
958	458138,24	2294131,12	Картометрический метод	2,50	-
959	458059,96	2294177,86	Картометрический метод	2,50	-
960	458041,94	2294227,41	Картометрический метод	2,50	-
961	458008,72	2294255,57	Картометрический метод	2,50	-
962	457986,2	2294284,29	Картометрический метод	2,50	-
963	457783,47	2294409,3	Картометрический метод	2,50	-
964	457729,41	2294412,12	Картометрический метод	2,50	-
965	457728,67	2294426,31	Картометрический метод	2,50	-
966	457705,88	2294445,52	Картометрический метод	2,50	-
967	457690,49	2294470,16	Картометрический метод	2,50	-
968	457666,46	2294490,49	Картометрический метод	2,50	-
969	457620,27	2294521,29	Картометрический метод	2,50	-
970	457596,24	2294538,53	Картометрический метод	2,50	-
971	457599,32	2294548,39	Картометрический метод	2,50	-
972	457603,02	2294571,79	Картометрический метод	2,50	-
973	457599,32	2294596,43	Картометрический метод	2,50	-
974	457583,31	2294621,07	Картометрический метод	2,50	-
975	457566,68	2294647,56	Картометрический метод	2,50	-
976	457565,45	2294672,81	Картометрический метод	2,50	-
977	457569,76	2294683,9	Картометрический метод	2,50	-
978	457569,76	2294699,3	Картометрический метод	2,50	-
979	457575,3	2294730,71	Картометрический метод	2,50	-
980	457596,86	2294762,13	Картометрический метод	2,50	-
981	457368,34	2294900,1	Картометрический метод	2,50	-
982	457291,58	2294939,9	Картометрический метод	2,50	-
983	457273	2294898,23	Картометрический метод	2,50	-
984	457523,59	2294752,38	Картометрический метод	2,50	-
985	457504,44	2294733,24	Картометрический метод	2,50	-
986	457474,03	2294745,63	Картометрический метод	2,50	-
987	457428,42	2294742,81	Картометрический метод	2,50	-
988	457394,63	2294767,02	Картометрический метод	2,50	-
989	457359,16	2294769,28	Картометрический метод	2,50	-
990	457332,13	2294741,12	Картометрический метод	2,50	-
991	457298,9	2294778,29	Картометрический метод	2,50	-
992	457259,48	2294728,17	Картометрический метод	2,50	-
993	457208,8	2294670,17	Картометрический метод	2,50	-
994	457246,53	2294634,69	Картометрический метод	2,50	-
995	457297,21	2294664,54	Картометрический метод	2,50	-
996	457331	2294656,65	Картометрический метод	2,50	-
997	457340,01	2294631,31	Картометрический метод	2,50	-
998	457315,23	2294556,42	Картометрический метод	2,50	-
999	457323,68	2294511,37	Картометрический метод	2,50	-

Сведения о местоположении границ объекта

1000	457195,29	2294566,55	Картометрический метод	2,50	-
1001	457164,88	2294541,77	Картометрический метод	2,50	-
1002	457150,52	2294495,32	Картометрический метод	2,50	-
1003	457177,27	2294439	Картометрический метод	2,50	-
1004	457201,2	2294375,09	Картометрический метод	2,50	-
1005	457232,73	2294308,36	Картометрический метод	2,50	-
1006	457268,92	2294253,31	Картометрический метод	2,50	-
1007	457306,36	2294225,72	Картометрический метод	2,50	-
1008	457350,01	2294196,44	Картометрический метод	2,50	-
1009	457389,47	2294173,22	Картометрический метод	2,50	-
1010	457478,23	2294106,75	Картометрический метод	2,50	-
1011	457609,3	2293989,23	Картометрический метод	2,50	-
1012	457621,01	2293988,65	Картометрический метод	2,50	-
1013	457632,55	2294065,23	Картометрический метод	2,50	-
1014	457686,05	2294047,77	Картометрический метод	2,50	-
1015	457731,1	2294015,68	Картометрический метод	2,50	-
1016	457796,99	2293978,51	Картометрический метод	2,50	-
1017	457795,3	2293959,93	Картометрический метод	2,50	-
1018	457822,33	2293949,79	Картометрический метод	2,50	-
1019	457864	2293955,98	Картометрический метод	2,50	-
1020	457951,84	2293923,32	Картометрический метод	2,50	-
1021	457997,46	2294049,46	Картометрический метод	2,50	-
1022	458033,5	2294055,09	Картометрический метод	2,50	-
1023	458075,73	2294033,7	Картометрический метод	2,50	-
956	458111,21	2294035,38	Картометрический метод	2,50	-
1024	457176,35	2294851,63	Картометрический метод	2,50	-
1025	457141,68	2294884,26	Картометрический метод	2,50	-
1026	457145,06	2294903,97	Картометрический метод	2,50	-
1027	457223,9	2294947,89	Картометрический метод	2,50	-
1028	457251,49	2294982,24	Картометрический метод	2,50	-
1029	457254,1	2294995,5	Картометрический метод	2,50	-
1030	457266,19	2295012,42	Картометрический метод	2,50	-
1031	457272	2295041,44	Картометрический метод	2,50	-
1032	457257,97	2295077,22	Картометрический метод	2,50	-
1033	457246,37	2295098,01	Картометрический метод	2,50	-
1034	457219,29	2295126,54	Картометрический метод	2,50	-
1035	457183,99	2295157	Картометрический метод	2,50	-
1036	457151,11	2295172,96	Картометрический метод	2,50	-
1037	457116,78	2295170,06	Картометрический метод	2,50	-
1038	457100,34	2295158,45	Картометрический метод	2,50	-
1039	457083,26	2295117,82	Картометрический метод	2,50	-
1040	457075,94	2295082,06	Картометрический метод	2,50	-
1041	457075,38	2295062,35	Картометрический метод	2,50	-
1042	457036,24	2294998,61	Картометрический метод	2,50	-
1043	457052,75	2294961,44	Картометрический метод	2,50	-
1044	457048,52	2294872,75	Картометрический метод	2,50	-
1045	457055,28	2294858,39	Картометрический метод	2,50	-
1046	457089,63	2294855,01	Картометрический метод	2,50	-
1047	457118,07	2294822,91	Картометрический метод	2,50	-
1024	457176,35	2294851,63	Картометрический метод	2,50	-

Сведения о местоположении границ объекта

1048	457883,37	2295279,36	Картометрический метод	2,50	-
1049	457855,03	2295293,19	Картометрический метод	2,50	-
1050	457826,29	2295315,47	Картометрический метод	2,50	-
1051	457821,45	2295329,03	Картометрический метод	2,50	-
1052	457820,8	2295355,18	Картометрический метод	2,50	-
1053	457816,93	2295369,06	Картометрический метод	2,50	-
1054	457805,63	2295371,97	Картометрический метод	2,50	-
1055	457790,78	2295368,74	Картометрический метод	2,50	-
1056	457776,89	2295368,42	Картометрический метод	2,50	-
1057	457749,77	2295380,69	Картометрический метод	2,50	-
1058	457738,15	2295391,67	Картометрический метод	2,50	-
1059	457706,23	2295415,37	Картометрический метод	2,50	-
1060	457669,04	2295439,08	Картометрический метод	2,50	-
1061	457643,19	2295463,68	Картометрический метод	2,50	-
1062	457630,14	2295470,36	Картометрический метод	2,50	-
1063	457608,89	2295462,47	Картометрический метод	2,50	-
1064	457583,1	2295454,27	Картометрический метод	2,50	-
1065	457545,76	2295445,47	Картометрический метод	2,50	-
1066	457492,01	2295504,19	Картометрический метод	2,50	-
1067	457469,28	2295529,82	Картометрический метод	2,50	-
1068	457440,27	2295537,55	Картометрический метод	2,50	-
1069	457408,84	2295541,9	Картометрический метод	2,50	-
1070	457381,76	2295546,26	Картометрический метод	2,50	-
1071	457355,65	2295557,38	Картометрический метод	2,50	-
1072	457329,54	2295571,4	Картометрический метод	2,50	-
1073	457301,98	2295583,49	Картометрический метод	2,50	-
1074	457260,39	2295593,16	Картометрический метод	2,50	-
1075	457235,25	2295608,63	Картометрический метод	2,50	-
1076	457209,14	2295624,59	Картометрический метод	2,50	-
1077	457187,38	2295635,71	Картометрический метод	2,50	-
1078	457171,91	2295583,21	Картометрический метод	2,50	-
1079	457146,99	2295534,64	Картометрический метод	2,50	-
1080	457120,66	2295479,32	Картометрический метод	2,50	-
1081	457116,72	2295414,84	Картометрический метод	2,50	-
1082	457136,57	2295353,18	Картометрический метод	2,50	-
1083	457154,73	2295299,54	Картометрический метод	2,50	-
1084	457157,41	2295272,09	Картометрический метод	2,50	-
1085	457154,98	2295252,75	Картометрический метод	2,50	-
1086	457159,33	2295242,59	Картометрический метод	2,50	-
1087	457175,29	2295226,15	Картометрический метод	2,50	-
1088	457214,94	2295196,65	Картометрический метод	2,50	-
1089	457252,65	2295152,17	Картометрический метод	2,50	-
1090	457272,96	2295115,9	Картометрический метод	2,50	-
1091	457286,5	2295074,8	Картометрический метод	2,50	-
1092	457303,43	2295059,81	Картометрический метод	2,50	-
1093	457325,19	2295033,7	Картометрический метод	2,50	-
1094	457342,11	2295065,61	Картометрический метод	2,50	-
1095	457353,23	2295089,31	Картометрический метод	2,50	-
1096	457380,79	2295129,44	Картометрический метод	2,50	-
1097	457433,5	2295160,87	Картометрический метод	2,50	-

Сведения о местоположении границ объекта

1098	457490,07	2295193,27	Картометрический метод	2,50	-
1099	457546,93	2295208,26	Картометрический метод	2,50	-
1100	457570,53	2295208,62	Картометрический метод	2,50	-
1101	457636,54	2295204,45	Картометрический метод	2,50	-
1102	457674,78	2295217,67	Картометрический метод	2,50	-
1103	457722,15	2295229,37	Картометрический метод	2,50	-
1104	457802,39	2295237,41	Картометрический метод	2,50	-
1105	457815,56	2295240,5	Картометрический метод	2,50	-
1106	457834,1	2295245,54	Картометрический метод	2,50	-
1107	457849,87	2295251,56	Картометрический метод	2,50	-
1108	457862,07	2295259,69	Картометрический метод	2,50	-
1109	457872,31	2295269,61	Картометрический метод	2,50	-
1048	457883,37	2295279,36	Картометрический метод	2,50	-
1110	458092,57	2295461,15	Картометрический метод	2,50	-
1111	458100,3	2295490,65	Картометрический метод	2,50	-
1112	458100,79	2295513,86	Картометрический метод	2,50	-
1113	458086,77	2295538,04	Картометрический метод	2,50	-
1114	458065,01	2295571,88	Картометрический метод	2,50	-
1115	458029,71	2295611,53	Картометрический метод	2,50	-
1116	458006,98	2295623,14	Картометрический метод	2,50	-
1117	457979,42	2295633,78	Картометрический метод	2,50	-
1118	457955,73	2295649,25	Картометрический метод	2,50	-
1119	457947,02	2295662,31	Картометрический метод	2,50	-
1120	457939,77	2295684,55	Картометрический метод	2,50	-
1121	457915,11	2295698,57	Картометрический метод	2,50	-
1122	457890,93	2295698,09	Картометрический метод	2,50	-
1123	457863,85	2295689,87	Картометрический метод	2,50	-
1124	457848,38	2295693,25	Картометрический метод	2,50	-
1125	457832,42	2295707,28	Картометрический метод	2,50	-
1126	457794,22	2295707,76	Картометрический метод	2,50	-
1127	457742	2295705,34	Картометрический метод	2,50	-
1128	457711,05	2295705,83	Картометрический метод	2,50	-
1129	457698	2295686,48	Картометрический метод	2,50	-
1130	457690,74	2295678,26	Картометрический метод	2,50	-
1131	457684,46	2295689,87	Картометрический метод	2,50	-
1132	457667,53	2295715,98	Картометрический метод	2,50	-
1133	457670,92	2295730	Картометрический метод	2,50	-
1134	457681,56	2295756,6	Картометрический метод	2,50	-
1135	457655,93	2295771,1	Картометрический метод	2,50	-
1136	457636,1	2295781,26	Картометрический метод	2,50	-
1137	457625,47	2295788,51	Картометрический метод	2,50	-
1138	457605,64	2295807,85	Картометрический метод	2,50	-
1139	457608,06	2295832,51	Картометрический метод	2,50	-
1140	457573,73	2295848,95	Картометрический метод	2,50	-
1141	457523,92	2295875,07	Картометрический метод	2,50	-
1142	457458,64	2295901,18	Картометрический метод	2,50	-
1143	457359,52	2295940,83	Картометрический метод	2,50	-
1144	457354,68	2295937,93	Картометрический метод	2,50	-
1145	457347,91	2295931,64	Картометрический метод	2,50	-
1146	457351,3	2295908,91	Картометрический метод	2,50	-

Сведения о местоположении границ объекта

1147	457390,95	2295884,25	Картометрический метод	2,50	-
1148	457389,5	2295869,75	Картометрический метод	2,50	-
1149	457396,75	2295841,22	Картометрический метод	2,50	-
1150	457395,78	2295827,19	Картометрический метод	2,50	-
1151	457385,14	2295817,52	Картометрический метод	2,50	-
1152	457330,99	2295844,6	Картометрический метод	2,50	-
1153	457326,15	2295888,6	Картометрический метод	2,50	-
1154	457317,45	2295901,18	Картометрический метод	2,50	-
1155	457307,78	2295900,69	Картометрический метод	2,50	-
1156	457298,11	2295909,4	Картометрический метод	2,50	-
1157	457294,24	2295918,1	Картометрический метод	2,50	-
1158	457286,5	2295947,11	Картометрический метод	2,50	-
1159	457271,51	2295962,59	Картометрический метод	2,50	-
1160	457243,47	2295974,68	Картометрический метод	2,50	-
1161	457215,42	2295985,8	Картометрический метод	2,50	-
1162	457209,14	2295973,71	Картометрический метод	2,50	-
1163	457210,1	2295962,1	Картометрический метод	2,50	-
1164	457203,33	2295929,71	Картометрический метод	2,50	-
1165	457198,98	2295891,51	Картометрический метод	2,50	-
1166	457200,43	2295877,97	Картометрический метод	2,50	-
1167	457199,95	2295851,86	Картометрический метод	2,50	-
1168	457207,2	2295836,87	Картометрический метод	2,50	-
1169	457227,99	2295822,84	Картометрический метод	2,50	-
1170	457255,07	2295810,75	Картометрический метод	2,50	-
1171	457244,92	2295791,41	Картометрический метод	2,50	-
1172	457242,02	2295777,39	Картометрический метод	2,50	-
1173	457243,47	2295758,05	Картометрический метод	2,50	-
1174	457217,84	2295761,43	Картометрический метод	2,50	-
1175	457209,62	2295759,98	Картометрический метод	2,50	-
1176	457201,4	2295749,34	Картометрический метод	2,50	-
1177	457191,73	2295738,22	Картометрический метод	2,50	-
1178	457187,86	2295681,16	Картометрический метод	2,50	-
1179	457217,84	2295658,44	Картометрический метод	2,50	-
1180	457241,53	2295642,48	Картометрический метод	2,50	-
1181	457286,02	2295615,4	Картометрический метод	2,50	-
1182	457327,6	2295598	Картометрический метод	2,50	-
1183	457357,58	2295587,36	Картометрический метод	2,50	-
1184	457383,21	2295581,07	Картометрический метод	2,50	-
1185	457391,43	2295586,87	Картометрический метод	2,50	-
1186	457408,84	2295582,52	Картометрический метод	2,50	-
1187	457435,92	2295576,24	Картометрический метод	2,50	-
1188	457445,59	2295583,49	Картометрический метод	2,50	-
1189	457460,09	2295581,07	Картометрический метод	2,50	-
1190	457488,14	2295569,47	Картометрический метод	2,50	-
1191	457539,39	2295541,42	Картометрический метод	2,50	-
1192	457575,66	2295523,05	Картометрический метод	2,50	-
1193	457595	2295506,12	Картометрический метод	2,50	-
1194	457625,95	2295498,87	Картометрический метод	2,50	-
1195	457653,51	2295512,41	Картометрический метод	2,50	-
1196	457661,73	2295492,1	Картометрический метод	2,50	-
1197	457673,82	2295486,78	Картометрический метод	2,50	-

Сведения о местоположении границ объекта

1198	457699,45	2295482,43	Картометрический метод	2,50	-
1199	457721,69	2295471,31	Картометрический метод	2,50	-
1200	457731,85	2295472,76	Картометрический метод	2,50	-
1201	457739,1	2295483,4	Картометрический метод	2,50	-
1202	457766,66	2295481,46	Картометрический метод	2,50	-
1203	457788,42	2295476,14	Картометрический метод	2,50	-
1204	457815,5	2295473,72	Картометрический метод	2,50	-
1205	457840,16	2295469,86	Картометрический метод	2,50	-
1206	457840,64	2295456,32	Картометрический метод	2,50	-
1207	457832,91	2295445,68	Картометрический метод	2,50	-
1208	457847,41	2295431,66	Картометрический метод	2,50	-
1209	457879,81	2295451,97	Картометрический метод	2,50	-
1210	457907,37	2295459,22	Картометрический метод	2,50	-
1211	457919,94	2295459,22	Картометрический метод	2,50	-
1212	457943,64	2295447,61	Картометрический метод	2,50	-
1213	457972,65	2295443,26	Картометрический метод	2,50	-
1214	458000,69	2295449,55	Картометрический метод	2,50	-
1215	458030,67	2295448,1	Картометрический метод	2,50	-
1216	458071,78	2295445,68	Картометрический метод	2,50	-
1217	458085,8	2295449,55	Картометрический метод	2,50	-
1110	458092,57	2295461,15	Картометрический метод	2,50	-
1218	457799,6	2295873,13	Картометрический метод	2,50	-
1219	457789,81	2295924,27	Картометрический метод	2,50	-
1220	457776,75	2295937,32	Картометрический метод	2,50	-
1221	457733,24	2295953,64	Картометрический метод	2,50	-
1222	457640,76	2295984,1	Картометрический метод	2,50	-
1223	457599,41	2295996,07	Картометрический метод	2,50	-
1224	457564,6	2295981,93	Картометрический метод	2,50	-
1225	457530,87	2295959,08	Картометрический метод	2,50	-
1226	457496,06	2295923,18	Картометрический метод	2,50	-
1227	457553,72	2295898,15	Картометрический метод	2,50	-
1228	457610,29	2295872,04	Картометрический метод	2,50	-
1229	457701,68	2295851,37	Картометрический метод	2,50	-
1230	457745,2	2295845,93	Картометрический метод	2,50	-
1231	457771,31	2295839,4	Картометрический метод	2,50	-
1218	457799,6	2295873,13	Картометрический метод	2,50	-
1232	457069,04	2295168,25	Картометрический метод	2,50	-
1233	457079,71	2295176,78	Картометрический метод	2,50	-
1234	457098,16	2295194,16	Картометрический метод	2,50	-
1235	457106,1	2295202,94	Картометрический метод	2,50	-
1236	457110,45	2295216,35	Картометрический метод	2,50	-
1237	457116,9	2295226,26	Картометрический метод	2,50	-
1238	457101,07	2295236,81	Картометрический метод	2,50	-
1239	457067	2295254,66	Картометрический метод	2,50	-
1240	457032,08	2295270,29	Картометрический метод	2,50	-
1241	457019,27	2295252,15	Картометрический метод	2,50	-
1242	457009,32	2295240,06	Картометрический метод	2,50	-
1243	457005,05	2295229,4	Картометрический метод	2,50	-
1244	457008,96	2295218,73	Картометрический метод	2,50	-

Сведения о местоположении границ объекта

1245	457025,32	2295203,8	Картометрический метод	2,50	-
1246	457028,24	2295191,36	Картометрический метод	2,50	-
1247	457035,49	2295181,77	Картометрический метод	2,50	-
1248	457046,65	2295172,62	Картометрический метод	2,50	-
1249	457055,57	2295168,83	Картометрический метод	2,50	-
1232	457069,04	2295168,25	Картометрический метод	2,50	-
1250	456773,65	2295577,59	Картометрический метод	2,50	-
1251	456784,52	2295600,9	Картометрический метод	2,50	-
1252	456758,07	2295618,05	Картометрический метод	2,50	-
1253	456732,34	2295637,44	Картометрический метод	2,50	-
1254	456716,03	2295632,12	Картометрический метод	2,50	-
1255	456707,43	2295615,91	Картометрический метод	2,50	-
1256	456737,77	2295592,93	Картометрический метод	2,50	-
1250	456773,65	2295577,59	Картометрический метод	2,50	-
1257	457084,9	2295816,2	Картометрический метод	2,50	-
1258	457088,37	2295831,46	Картометрический метод	2,50	-
1259	457073,8	2295896,68	Картометрический метод	2,50	-
1260	457078,31	2295921,31	Картометрический метод	2,50	-
1261	457106,76	2295975,08	Картометрический метод	2,50	-
1262	457117,51	2295980,97	Картометрический метод	2,50	-
1263	457122,71	2295992,07	Картометрический метод	2,50	-
1264	457090,11	2295990,69	Картометрический метод	2,50	-
1265	457072,76	2295993,81	Картометрический метод	2,50	-
1266	457029,02	2295969,5	Картометрический метод	2,50	-
1267	457006,55	2295943,89	Картометрический метод	2,50	-
1268	456980,7	2295929,88	Картометрический метод	2,50	-
1269	456946,39	2295959,11	Картометрический метод	2,50	-
1270	456931,9	2295959,35	Картометрический метод	2,50	-
1271	456915,67	2295938,76	Картометрический метод	2,50	-
1272	456894,33	2295921,78	Картометрический метод	2,50	-
1273	456892,27	2295899,86	Картометрический метод	2,50	-
1274	456850,36	2295878,05	Картометрический метод	2,50	-
1275	456845,04	2295826,11	Картометрический метод	2,50	-
1276	456830,67	2295778,76	Картометрический метод	2,50	-
1277	456839,36	2295766,2	Картометрический метод	2,50	-
1278	456883,34	2295732,49	Картометрический метод	2,50	-
1279	456994,35	2295766,68	Картометрический метод	2,50	-
1280	457038,77	2295786,02	Картометрический метод	2,50	-
1281	457065,13	2295796,08	Картометрический метод	2,50	-
1257	457084,9	2295816,2	Картометрический метод	2,50	-
1282	455108,35	2293803,39	Картометрический метод	2,50	-
1283	455068,98	2293952,07	Картометрический метод	2,50	-
1284	455062,24	2293967,92	Картометрический метод	2,50	-
1285	455060,25	2293972,59	Картометрический метод	2,50	-
1286	454957,7	2293933,99	Картометрический метод	2,50	-
1287	454769,67	2293863,23	Картометрический метод	2,50	-
1288	454780,24	2293835,16	Картометрический метод	2,50	-
1289	454800,41	2293781,59	Картометрический метод	2,50	-

Сведения о местоположении границ объекта

1290	454926,68	2293817,65	Картометрический метод	2,50	-
1291	454955,32	2293828,61	Картометрический метод	2,50	-
1292	454958,58	2293818,07	Картометрический метод	2,50	-
1293	454971,59	2293776,15	Картометрический метод	2,50	-
1294	454978	2293777,25	Картометрический метод	2,50	-
1295	455036,39	2293770,88	Картометрический метод	2,50	-
1282	455108,35	2293803,39	Картометрический метод	2,50	-
1296	455517,26	2295900,05	Картометрический метод	2,50	-
1297	455332,4	2295924,46	Картометрический метод	2,50	-
1298	454784,13	2295993,91	Картометрический метод	2,50	-
1299	454745,71	2296003,83	Картометрический метод	2,50	-
1300	454333,83	2296032,26	Картометрический метод	2,50	-
1301	454173,26	2296042,65	Картометрический метод	2,50	-
1302	454160,25	2296013,69	Картометрический метод	2,50	-
1303	454393,43	2296000,18	Картометрический метод	2,50	-
1304	454663,74	2295975,04	Картометрический метод	2,50	-
1305	455131,45	2295918,3	Картометрический метод	2,50	-
1306	455131,02	2295913,37	Картометрический метод	2,50	-
1307	455156,75	2295910,19	Картометрический метод	2,50	-
1308	455503,35	2295863,13	Картометрический метод	2,50	-
1296	455517,26	2295900,05	Картометрический метод	2,50	-
ЗУ1(3)					
1309	453557,6	2291459,41	Картометрический метод	2,50	-
1310	453498,87	2291488,1	Картометрический метод	2,50	-
1311	453439,09	2291530,1	Картометрический метод	2,50	-
1312	453355,92	2291677,72	Картометрический метод	2,50	-
1313	453270,68	2291960,48	Картометрический метод	2,50	-
1314	453253,87	2291986,05	Картометрический метод	2,50	-
1315	453241,57	2292018,7	Картометрический метод	2,50	-
1316	453240,18	2292043,44	Картометрический метод	2,50	-
1317	453254,85	2292145,99	Картометрический метод	2,50	-
1318	453234,44	2292205,02	Картометрический метод	2,50	-
1319	453222,96	2292263,3	Картометрический метод	2,50	-
1320	453306,02	2292266,12	Картометрический метод	2,50	-
1321	453313,25	2292403,24	Картометрический метод	2,50	-
1322	453315,82	2292426,19	Картометрический метод	2,50	-
1323	453298,46	2292454,21	Картометрический метод	2,50	-
1324	453303,31	2292583,82	Картометрический метод	2,50	-
1325	453328,35	2292632,22	Картометрический метод	2,50	-
1326	453377,97	2292632,56	Картометрический метод	2,50	-
1327	453434,79	2292647,16	Картометрический метод	2,50	-
1328	453456,9	2292670,16	Картометрический метод	2,50	-
1329	453488,14	2292715,06	Картометрический метод	2,50	-
1330	453580,87	2292772,66	Картометрический метод	2,50	-
1331	453663,84	2292834,15	Картометрический метод	2,50	-
1332	453760,9	2292752,01	Картометрический метод	2,50	-
1333	453804,82	2292670,6	Картометрический метод	2,50	-
1334	453854,05	2292617,19	Картометрический метод	2,50	-
1335	453917,47	2292617,19	Картометрический метод	2,50	-
1336	453960,03	2292600,51	Картометрический метод	2,50	-

Сведения о местоположении границ объекта

1337	454011,76	2292563,79	Картометрический метод	2,50	-
1338	454054,32	2292546,27	Картометрический метод	2,50	-
1339	454211,23	2292376,81	Картометрический метод	2,50	-
1340	454225,87	2292406,76	Картометрический метод	2,50	-
1341	454338,6	2292688,06	Картометрический метод	2,50	-
1342	454392,57	2292830,28	Картометрический метод	2,50	-
1343	454426,5	2292911,35	Картометрический метод	2,50	-
1344	454438	2292942	Картометрический метод	2,50	-
1345	454487,09	2293033,45	Картометрический метод	2,50	-
1346	454608,26	2293288,09	Картометрический метод	2,50	-
1347	454725,58	2293536,4	Картометрический метод	2,50	-
1348	454744,6	2293586,63	Картометрический метод	2,50	-
1349	454752,5	2293628,7	Картометрический метод	2,50	-
1350	454749,96	2293677,46	Картометрический метод	2,50	-
1351	454746,17	2293707,54	Картометрический метод	2,50	-
1352	454737,97	2293745,27	Картометрический метод	2,50	-
1353	454730,83	2293771,05	Картометрический метод	2,50	-
1354	454727,4	2293690,7	Картометрический метод	2,50	-
1355	454719,46	2293613,88	Картометрический метод	2,50	-
1356	454708,86	2293554,72	Картометрический метод	2,50	-
1357	454693,85	2293515,87	Картометрический метод	2,50	-
1358	454604,67	2293359,59	Картометрический метод	2,50	-
1359	454499,16	2293376,81	Картометрический метод	2,50	-
1360	454412,63	2293395,57	Картометрический метод	2,50	-
1361	454404,91	2293319,42	Картометрический метод	2,50	-
1362	454335,15	2293326,04	Картометрический метод	2,50	-
1363	454345,31	2293395,79	Картометрический метод	2,50	-
1364	454283,72	2293388,95	Картометрический метод	2,50	-
1365	454181,52	2293389,83	Картометрический метод	2,50	-
1366	454144,88	2293339,5	Картометрический метод	2,50	-
1367	454094,02	2293297,38	Картометрический метод	2,50	-
1368	454001,4	2293374,82	Картометрический метод	2,50	-
1369	453921,05	2293456,05	Картометрический метод	2,50	-
1370	453915,75	2293468,42	Картометрический метод	2,50	-
1371	453920,17	2293486,52	Картометрический метод	2,50	-
1372	453931,64	2293514,77	Картометрический метод	2,50	-
1373	453955,93	2293544,79	Картометрический метод	2,50	-
1374	453981,09	2293570,84	Картометрический метод	2,50	-
1375	454002,28	2293571,28	Картометрический метод	2,50	-
1376	454058,79	2293628,67	Картометрический метод	2,50	-
1377	454083,51	2293660,9	Картометрический метод	2,50	-
1378	454105,14	2293690,92	Картометрический метод	2,50	-
1379	454115,15	2293716,96	Картометрический метод	2,50	-
1380	454145,79	2293803,8	Картометрический метод	2,50	-
1381	454164,04	2293851,96	Картометрический метод	2,50	-
1382	454123,9	2293850,5	Картометрический метод	2,50	-
1383	454111,5	2293882,61	Картометрический метод	2,50	-
1384	454122,44	2293900,12	Картометрический метод	2,50	-
1385	454169,87	2293901,58	Картометрический метод	2,50	-
1386	454164,22	2293927,85	Картометрический метод	2,50	-
1387	454187,7	2293933,07	Картометрический метод	2,50	-

Сведения о местоположении границ объекта

1388	454200,06	2293948,15	Картометрический метод	2,50	-
1389	454197,98	2293991,81	Картометрический метод	2,50	-
1390	454098,18	2294043,79	Картометрический метод	2,50	-
1391	454082,85	2294061,76	Картометрический метод	2,50	-
1392	454082,19	2294080,3	Картометрический метод	2,50	-
1393	454079,98	2294101,71	Картометрический метод	2,50	-
1394	454072,7	2294113,63	Картометрический метод	2,50	-
1395	454024,4	2294093,66	Картометрический метод	2,50	-
1396	453987,08	2294064,94	Картометрический метод	2,50	-
1397	453952,64	2294048,43	Картометрический метод	2,50	-
1398	453891,65	2294039,1	Картометрический метод	2,50	-
1399	453837,12	2294016,13	Картометрический метод	2,50	-
1400	453806,07	2294014,32	Картометрический метод	2,50	-
1401	453784,24	2294220,74	Картометрический метод	2,50	-
1402	453977,21	2294217,52	Картометрический метод	2,50	-
1403	454009,24	2294120,79	Картометрический метод	2,50	-
1404	454036,05	2294134,16	Картометрический метод	2,50	-
1405	454021,04	2294149,17	Картометрический метод	2,50	-
1406	454015,97	2294165,95	Картометрический метод	2,50	-
1407	454052,17	2294218,92	Картометрический метод	2,50	-
1408	454056,14	2294233,49	Картометрический метод	2,50	-
1409	454048,63	2294253,36	Картометрический метод	2,50	-
1410	454036,72	2294262,63	Картометрический метод	2,50	-
1411	454013,76	2294272,34	Картометрический метод	2,50	-
1412	453987,27	2294294,42	Картометрический метод	2,50	-
1413	453973,43	2294314,08	Картометрический метод	2,50	-
1414	453970,49	2294350,48	Картометрический метод	2,50	-
1415	453979,67	2294374,37	Картометрический метод	2,50	-
1416	453990,06	2294397,24	Картометрический метод	2,50	-
1417	453928,11	2294500,59	Картометрический метод	2,50	-
1418	453905,16	2294530,16	Картометрический метод	2,50	-
1419	453897,21	2294559,74	Картометрический метод	2,50	-
1420	453886,11	2294601	Картометрический метод	2,50	-
1421	453862,33	2294625,08	Картометрический метод	2,50	-
1422	453835,4	2294649,8	Картометрический метод	2,50	-
1423	453815,98	2294682,92	Картометрический метод	2,50	-
1424	453807,59	2294699,69	Картометрический метод	2,50	-
1425	453777,57	2294716,47	Картометрический метод	2,50	-
1426	453755,94	2294736,78	Картометрический метод	2,50	-
1427	453746,8	2294759,02	Картометрический метод	2,50	-
1428	453743,13	2294790,64	Картометрический метод	2,50	-
1429	453747,99	2294841,85	Картометрический метод	2,50	-
1430	453741,37	2294862,6	Картометрический метод	2,50	-
1431	453750,2	2294882,9	Картометрический метод	2,50	-
1432	453754,17	2294901,89	Картометрический метод	2,50	-
1433	453750,64	2294915,13	Картометрический метод	2,50	-
1434	453739,6	2294937,65	Картометрический метод	2,50	-
1435	453753,73	2294971,2	Картометрический метод	2,50	-
1436	453767,86	2294994,16	Картометрический метод	2,50	-
1437	453804,94	2295013,58	Картометрический метод	2,50	-
1438	453807,59	2295038,3	Картометрический метод	2,50	-

Сведения о местоположении границ объекта

1439	453777,57	2295076,27	Картометрический метод	2,50	-
1440	453753,51	2295130,79	Картометрический метод	2,50	-
1441	453792,75	2295150,76	Картометрический метод	2,50	-
1442	453829,3	2295151,26	Картометрический метод	2,50	-
1443	453859,23	2295152,66	Картометрический метод	2,50	-
1444	453847,05	2295192,19	Картометрический метод	2,50	-
1445	453880,86	2295234,2	Картометрический метод	2,50	-
1446	453913,18	2295251,61	Картометрический метод	2,50	-
1447	453942,46	2295259,7	Картометрический метод	2,50	-
1448	453983,01	2295260,66	Картометрический метод	2,50	-
1449	453983,77	2295276,35	Картометрический метод	2,50	-
1450	453975,13	2295305,36	Картометрический метод	2,50	-
1451	453957,14	2295536,02	Картометрический метод	2,50	-
1452	453948,11	2295677,34	Картометрический метод	2,50	-
1453	453944,96	2295763,91	Картометрический метод	2,50	-
1454	453935,77	2295852,04	Картометрический метод	2,50	-
1455	453929,92	2295947,06	Картометрический метод	2,50	-
1456	453921,54	2296046,08	Картометрический метод	2,50	-
1457	453914,2	2296060,19	Картометрический метод	2,50	-
1458	453906,7	2296057	Картометрический метод	2,50	-
1459	453731,28	2295940,87	Картометрический метод	2,50	-
1460	453458,1	2295924	Картометрический метод	2,50	-
1461	453370,55	2295924,89	Картометрический метод	2,50	-
1462	453007,59	2295929,99	Картометрический метод	2,50	-
1463	452262,9	2295943,8	Картометрический метод	2,50	-
1464	452259,13	2295932,48	Картометрический метод	2,50	-
1465	452247,88	2295684,22	Картометрический метод	2,50	-
1466	452247,25	2295599,37	Картометрический метод	2,50	-
1467	452249,47	2295453,41	Картометрический метод	2,50	-
1468	452253,51	2295354,73	Картометрический метод	2,50	-
1469	452277,05	2295143,43	Картометрический метод	2,50	-
1470	452292,02	2295006,19	Картометрический метод	2,50	-
1471	452368,85	2294594,86	Картометрический метод	2,50	-
1472	452389,66	2294497,01	Картометрический метод	2,50	-
1473	452587	2293801	Картометрический метод	2,50	-
1474	452601,68	2293752,03	Картометрический метод	2,50	-
1475	452633,05	2293630,48	Картометрический метод	2,50	-
1476	452668,54	2293500,21	Картометрический метод	2,50	-
1477	452706,79	2293374,93	Картометрический метод	2,50	-
1478	452937	2292680	Картометрический метод	2,50	-
1479	452950,58	2292641,57	Картометрический метод	2,50	-
1480	452998,37	2292499,86	Картометрический метод	2,50	-
1481	453104,29	2292182,4	Картометрический метод	2,50	-
1482	453156,65	2292012,87	Картометрический метод	2,50	-
1483	453294,78	2291595,47	Картометрический метод	2,50	-
1484	453324,94	2291549,02	Картометрический метод	2,50	-
1485	453416	2291441	Картометрический метод	2,50	-
1486	453468,39	2291386	Картометрический метод	2,50	-
1487	453468,41	2291385,99	Картометрический метод	2,50	-
1488	453483,67	2291385,96	Картометрический метод	2,50	-
1489	453720,24	2291503,04	Картометрический метод	2,50	-

Сведения о местоположении границ объекта

1490	453750,71	2291524,89	Картометрический метод	2,50	-
1491	453770,67	2291552,55	Картометрический метод	2,50	-
1492	453793,7	2291613,29	Картометрический метод	2,50	-
1493	453831	2291755	Картометрический метод	2,50	-
1494	453853,59	2291861,17	Картометрический метод	2,50	-
1495	453882,63	2291962,16	Картометрический метод	2,50	-
1496	453895,99	2291991,53	Картометрический метод	2,50	-
1497	453919,75	2292024,5	Картометрический метод	2,50	-
1498	454053,62	2292181,99	Картометрический метод	2,50	-
1499	453969,27	2292093,55	Картометрический метод	2,50	-
1500	453918,6	2292041,55	Картометрический метод	2,50	-
1501	453873,7	2291970,29	Картометрический метод	2,50	-
1502	453805,02	2291696,43	Картометрический метод	2,50	-
1503	453780,97	2291620,85	Картометрический метод	2,50	-
1504	453742,65	2291555,05	Картометрический метод	2,50	-
1505	453663,64	2291492,68	Картометрический метод	2,50	-
1506	453621,86	2291473,46	Картометрический метод	2,50	-
1309	453557,6	2291459,41	Картометрический метод	2,50	-
1507	453997,43	2293654,61	Картометрический метод	2,50	-
1508	453995,99	2293667,3	Картометрический метод	2,50	-
1509	453977,38	2293733,62	Картометрический метод	2,50	-
1510	453975,54	2293739,55	Картометрический метод	2,50	-
1511	453887,28	2293703,74	Картометрический метод	2,50	-
1512	453901,94	2293646,78	Картометрический метод	2,50	-
1513	453910,78	2293615,54	Картометрический метод	2,50	-
1507	453997,43	2293654,61	Картометрический метод	2,50	-
ЗVI(4)					
1514	451375,97	2286885,22	Картометрический метод	2,50	-
1515	451402,85	2286899,7	Картометрический метод	2,50	-
1516	451469,45	2286895,57	Картометрический метод	2,50	-
1517	451472,82	2286905,48	Картометрический метод	2,50	-
1518	451480,83	2286930,42	Картометрический метод	2,50	-
1519	451482,68	2286946,44	Картометрический метод	2,50	-
1520	451447,94	2286975,4	Картометрический метод	2,50	-
1521	451448,77	2287141,68	Картометрический метод	2,50	-
1522	451511,22	2287396,48	Картометрический метод	2,50	-
1523	451625,8	2287394	Картометрический метод	2,50	-
1524	451620,01	2287295,14	Картометрический метод	2,50	-
1525	451626,4	2287291,18	Картометрический метод	2,50	-
1526	451725,49	2287229,78	Картометрический метод	2,50	-
1527	451733,76	2287218,2	Картометрический метод	2,50	-
1528	451793,32	2287253,77	Картометрический метод	2,50	-
1529	451808,63	2287299,69	Картометрический метод	2,50	-
1530	451810,15	2287395,97	Картометрический метод	2,50	-
1531	451822,09	2287400,25	Картометрический метод	2,50	-
1532	451853,72	2287423,37	Картометрический метод	2,50	-
1533	451869,43	2287469,28	Картометрический метод	2,50	-
1534	451861,32	2287479,67	Картометрический метод	2,50	-
1535	451861,32	2287515,84	Картометрический метод	2,50	-
1536	451892,61	2287517,75	Картометрический метод	2,50	-

Сведения о местоположении границ объекта

1537	451926,81	2287526,48	Картометрический метод	2,50	-
1538	451945,41	2287535,43	Картометрический метод	2,50	-
1539	451959,34	2287548,51	Картометрический метод	2,50	-
1540	451964,69	2287561,83	Картометрический метод	2,50	-
1541	451961,02	2287613,26	Картометрический метод	2,50	-
1542	451973,65	2287628,64	Картометрический метод	2,50	-
1543	451986,89	2287635,61	Картометрический метод	2,50	-
1544	452008,6	2287631,79	Картометрический метод	2,50	-
1545	452015,37	2287620,51	Картометрический метод	2,50	-
1546	452038,11	2287509,74	Картометрический метод	2,50	-
1547	452055,86	2287493,37	Картометрический метод	2,50	-
1548	452068,63	2287489,72	Картометрический метод	2,50	-
1549	452100,4	2287494,15	Картометрический метод	2,50	-
1550	452125,86	2287513,62	Картометрический метод	2,50	-
1551	452163,36	2287548	Картометрический метод	2,50	-
1552	452195,2	2287549,16	Картометрический метод	2,50	-
1553	452222,13	2287543,33	Картометрический метод	2,50	-
1554	452236	2287561,62	Картометрический метод	2,50	-
1555	452239,61	2287581,32	Картометрический метод	2,50	-
1556	452225,14	2287635,38	Картометрический метод	2,50	-
1557	452234,99	2287655,67	Картометрический метод	2,50	-
1558	452258,43	2287664,2	Картометрический метод	2,50	-
1559	452277,19	2287666,33	Картометрический метод	2,50	-
1560	452293,07	2287661,3	Картометрический метод	2,50	-
1561	452299,5	2287648,44	Картометрический метод	2,50	-
1562	452315,78	2287560,01	Картометрический метод	2,50	-
1563	452329,04	2287521,83	Картометрический метод	2,50	-
1564	452339,32	2287506,09	Картометрический метод	2,50	-
1565	452608,6	2287732,77	Картометрический метод	2,50	-
1566	452602,31	2287760,78	Картометрический метод	2,50	-
1567	452606,99	2287784,17	Картометрический метод	2,50	-
1568	452653,76	2287835,38	Картометрический метод	2,50	-
1569	452681,12	2287880,98	Картометрический метод	2,50	-
1570	452690,71	2287920,97	Картометрический метод	2,50	-
1571	452689,31	2287975,7	Картометрический метод	2,50	-
1572	452673,87	2288048,89	Картометрический метод	2,50	-
1573	452665,22	2288062,69	Картометрический метод	2,50	-
1574	452610,5	2288114,6	Картометрический метод	2,50	-
1575	452597,63	2288144,54	Картометрический метод	2,50	-
1576	452598,57	2288163,25	Картометрический метод	2,50	-
1577	452643,7	2288132,61	Картометрический метод	2,50	-
1578	452684,16	2288123,26	Картометрический метод	2,50	-
1579	452735,14	2288128,4	Картометрический метод	2,50	-
1580	452742,86	2288123,96	Картометрический метод	2,50	-
1581	452746,37	2288108,29	Картометрический метод	2,50	-
1582	452753,85	2288100,81	Картометрический метод	2,50	-
1583	452765,31	2288100,34	Картометрический метод	2,50	-
1584	452789,39	2288106,42	Картометрический метод	2,50	-
1585	452795,71	2288096,6	Картометрический метод	2,50	-
1586	452789,88	2288079,24	Картометрический метод	2,50	-
1587	452809,33	2288042,19	Картометрический метод	2,50	-

Сведения о местоположении границ объекта

1588	452835,56	2288000,91	Картометрический метод	2,50	-
1589	452916,79	2288049,94	Картометрический метод	2,50	-
1590	452917,89	2288066,45	Картометрический метод	2,50	-
1591	452865,05	2288177,35	Картометрический метод	2,50	-
1592	452867,8	2288191,93	Картометрический метод	2,50	-
1593	452935,5	2288230,18	Картометрический метод	2,50	-
1594	452951,73	2288246,97	Картометрический метод	2,50	-
1595	452951,73	2288264,86	Картометрический метод	2,50	-
1596	452913,76	2288359,79	Картометрический метод	2,50	-
1597	452915,69	2288373,28	Картометрический метод	2,50	-
1598	452940,73	2288393,92	Картометрический метод	2,50	-
1599	452971	2288410,7	Картометрический метод	2,50	-
1600	452979,25	2288402,72	Картометрический метод	2,50	-
1601	453002,92	2288315,77	Картометрический метод	2,50	-
1602	453039,24	2288262,65	Картометрический метод	2,50	-
1603	453141,82	2288267,68	Картометрический метод	2,50	-
1604	453226,02	2288287,49	Картометрический метод	2,50	-
1605	453259,08	2288306,96	Картометрический метод	2,50	-
1606	453283,12	2288336,72	Картометрический метод	2,50	-
1607	453293,8	2288375,45	Картометрический метод	2,50	-
1608	453290,32	2288431,68	Картометрический метод	2,50	-
1609	453273,25	2288531,03	Картометрический метод	2,50	-
1610	453272,58	2288552,16	Картометрический метод	2,50	-
1611	453259,13	2288602,81	Картометрический метод	2,50	-
1612	453211,41	2288662,89	Картометрический метод	2,50	-
1613	453184,57	2288683,9	Картометрический метод	2,50	-
1614	453165,9	2288766,75	Картометрический метод	2,50	-
1615	453139,22	2288807,13	Картометрический метод	2,50	-
1616	453125,49	2288818,01	Картометрический метод	2,50	-
1617	453064,82	2288832,6	Картометрический метод	2,50	-
1618	453019,91	2288861,77	Картометрический метод	2,50	-
1619	452554,97	2289460,28	Картометрический метод	2,50	-
1620	452550,64	2289465,88	Картометрический метод	2,50	-
1621	452637,91	2289539,27	Картометрический метод	2,50	-
1622	452636,01	2289542,37	Картометрический метод	2,50	-
1623	452560,76	2289516,6	Картометрический метод	2,50	-
1624	452504,42	2289598,01	Картометрический метод	2,50	-
1625	452507,75	2289607,43	Картометрический метод	2,50	-
1626	451747,04	2290726,79	Картометрический метод	2,50	-
1627	451779,67	2290797,07	Картометрический метод	2,50	-
1628	452586,14	2289705,09	Картометрический метод	2,50	-
1629	452587,98	2289705,79	Картометрический метод	2,50	-
1630	452664,29	2289611,34	Картометрический метод	2,50	-
1631	452674,46	2289590,99	Картометрический метод	2,50	-
1632	452674,05	2289585,77	Картометрический метод	2,50	-
1633	452672,74	2289569,13	Картометрический метод	2,50	-
1634	452683,45	2289571,92	Картометрический метод	2,50	-
1635	453146,62	2288944,12	Картометрический метод	2,50	-
1636	453162,12	2288985,37	Картометрический метод	2,50	-
1637	453278,91	2289233,54	Картометрический метод	2,50	-
1638	453297,9	2289277,99	Картометрический метод	2,50	-

Сведения о местоположении границ объекта

1639	452924,34	2289780,1	Картометрический метод	2,50	-
1640	452919,43	2289784,07	Картометрический метод	2,50	-
1641	452685,48	2290101,15	Картометрический метод	2,50	-
1642	452750,92	2290157,69	Картометрический метод	2,50	-
1643	452752,92	2290164,83	Картометрический метод	2,50	-
1644	452770,97	2290184,83	Картометрический метод	2,50	-
1645	452805,84	2290209,46	Картометрический метод	2,50	-
1646	452808,37	2290207,34	Картометрический метод	2,50	-
1647	452815,98	2290213,91	Картометрический метод	2,50	-
1648	452837,77	2290231,34	Картометрический метод	2,50	-
1649	452898,27	2290160,83	Картометрический метод	2,50	-
1650	452985,8	2290052,76	Картометрический метод	2,50	-
1651	453086,98	2289928,92	Картометрический метод	2,50	-
1652	453089,89	2289923,64	Картометрический метод	2,50	-
1653	453365,2	2289583,14	Картометрический метод	2,50	-
1654	453373,68	2289581,78	Картометрический метод	2,50	-
1655	453400,91	2289567,25	Картометрический метод	2,50	-
1656	453427,39	2289546,37	Картометрический метод	2,50	-
1657	453453,41	2289517,62	Картометрический метод	2,50	-
1658	453478,98	2289478,89	Картометрический метод	2,50	-
1659	453549,49	2289363,14	Картометрический метод	2,50	-
1660	453600,63	2289281,89	Картометрический метод	2,50	-
1661	453631,59	2289222,52	Картометрический метод	2,50	-
1662	453671,29	2289250,57	Картометрический метод	2,50	-
1663	453686,88	2289266,61	Картометрический метод	2,50	-
1664	453688,69	2289270,09	Картометрический метод	2,50	-
1665	453697,62	2289282,8	Картометрический метод	2,50	-
1666	453727,73	2289315,33	Картометрический метод	2,50	-
1667	453762,68	2289349,37	Картометрический метод	2,50	-
1668	453790,82	2289385,54	Картометрический метод	2,50	-
1669	453808,78	2289410,32	Картометрический метод	2,50	-
1670	454021,25	2289755,96	Картометрический метод	2,50	-
1671	454010,44	2289755,77	Картометрический метод	2,50	-
1672	454013,87	2289765,23	Картометрический метод	2,50	-
1673	454024,08	2289775,95	Картометрический метод	2,50	-
1674	454088,27	2289812,87	Картометрический метод	2,50	-
1675	454106,13	2289822,76	Картометрический метод	2,50	-
1676	454121,33	2289835,07	Картометрический метод	2,50	-
1677	454139,19	2289853,17	Картометрический метод	2,50	-
1678	454161,15	2289887,43	Картометрический метод	2,50	-
1679	454192,04	2289914,22	Картометрический метод	2,50	-
1680	454214,48	2289919,77	Картометрический метод	2,50	-
1681	454235,47	2289919,28	Картометрический метод	2,50	-
1682	454257,67	2289909,87	Картометрический метод	2,50	-
1683	454287,6	2289899,98	Картометрический метод	2,50	-
1684	454301,59	2289894,19	Картометрический метод	2,50	-
1685	454321,14	2289894,19	Картометрический метод	2,50	-
1686	454339,96	2289901,43	Картометрический метод	2,50	-
1687	454381,95	2289924,59	Картометрический метод	2,50	-
1688	454397,87	2289925,56	Картометрический метод	2,50	-
1689	454433,83	2289920,65	Картометрический метод	2,50	-

Сведения о местоположении границ объекта

1690	454485,59	2289909,43	Картометрический метод	2,50	-
1691	454522,17	2289900,4	Картометрический метод	2,50	-
1692	454543,92	2289904,1	Картометрический метод	2,50	-
1693	454569,62	2289921	Картометрический метод	2,50	-
1694	454584,12	2289967,29	Картометрический метод	2,50	-
1695	454543,61	2290069,92	Картометрический метод	2,50	-
1696	454517,91	2290122,89	Картометрический метод	2,50	-
1697	454316,12	2290400,35	Картометрический метод	2,50	-
1698	454229,68	2290498,83	Картометрический метод	2,50	-
1699	453465,43	2291361,9	Картометрический метод	2,50	-
1700	453309,97	2291535,47	Картометрический метод	2,50	-
1701	453278,08	2291588,8	Картометрический метод	2,50	-
1702	453190	2291840	Картометрический метод	2,50	-
1703	453136,32	2292007,57	Картометрический метод	2,50	-
1704	453084,25	2292175,2	Картометрический метод	2,50	-
1705	452979,24	2292494,09	Картометрический метод	2,50	-
1706	452932,79	2292620,92	Картометрический метод	2,50	-
1707	452932,79	2292620,83	Картометрический метод	2,50	-
1708	452925,74	2292620,44	Картометрический метод	2,50	-
1709	452381,67	2292351,51	Картометрический метод	2,50	-
1710	452334,63	2292329,99	Картометрический метод	2,50	-
1711	452309,16	2292320,5	Картометрический метод	2,50	-
1712	452275,55	2292307,97	Картометрический метод	2,50	-
1713	452137,59	2292263,25	Картометрический метод	2,50	-
1714	452146,79	2292264,58	Картометрический метод	2,50	-
1715	452156,14	2292215,4	Картометрический метод	2,50	-
1716	452159,67	2292194,21	Картометрический метод	2,50	-
1717	452174,34	2292140,19	Картометрический метод	2,50	-
1718	452133,88	2292098,23	Картометрический метод	2,50	-
1719	452006,95	2292036,03	Картометрический метод	2,50	-
1720	451984,2	2292023,39	Картометрический метод	2,50	-
1721	452043,62	2291848,17	Картометрический метод	2,50	-
1722	452100,76	2291667,39	Картометрический метод	2,50	-
1723	452095,42	2291625,25	Картометрический метод	2,50	-
1724	452099,54	2291611,77	Картометрический метод	2,50	-
1725	452097,41	2291610,34	Картометрический метод	2,50	-
1726	452127,77	2291516,95	Картометрический метод	2,50	-
1727	452172,57	2291452,73	Картометрический метод	2,50	-
1728	452109,34	2291416,55	Картометрический метод	2,50	-
1729	452045,72	2291367,88	Картометрический метод	2,50	-
1730	451985,06	2291346,5	Картометрический метод	2,50	-
1731	451859,1	2291380,01	Картометрический метод	2,50	-
1732	451765,5	2291707,61	Картометрический метод	2,50	-
1733	451762,49	2291714,91	Картометрический метод	2,50	-
1734	451757,64	2291726,96	Картометрический метод	2,50	-
1735	451740,27	2291761,99	Картометрический метод	2,50	-
1736	451732,49	2291770,15	Картометрический метод	2,50	-
1737	451714,29	2291769,77	Картометрический метод	2,50	-
1738	451627,88	2291745,69	Картометрический метод	2,50	-
1739	451611,89	2291742,21	Картометрический метод	2,50	-
1740	451574,83	2291736,11	Картометрический метод	2,50	-

Сведения о местоположении границ объекта

1741	451552,98	2291734,48	Картометрический метод	2,50	-
1742	451551,71	2291827,01	Картометрический метод	2,50	-
1743	451692,05	2291878,38	Картометрический метод	2,50	-
1744	451668,28	2291930,47	Картометрический метод	2,50	-
1745	451652,6	2292006,83	Картометрический метод	2,50	-
1746	451635,41	2292054,87	Картометрический метод	2,50	-
1747	451604,88	2292067,57	Картометрический метод	2,50	-
1748	451572,2	2292086,22	Картометрический метод	2,50	-
1749	451545,94	2292125,93	Картометрический метод	2,50	-
1750	451548,83	2292165,8	Картометрический метод	2,50	-
1751	451551,72	2292203,35	Картометрический метод	2,50	-
1752	451549,41	2292224,15	Картометрический метод	2,50	-
1753	451533,81	2292239,17	Картометрический метод	2,50	-
1754	451505,5	2292252,46	Картометрический метод	2,50	-
1755	451489,32	2292269,8	Картометрический метод	2,50	-
1756	451466,79	2292293,49	Картометрический метод	2,50	-
1757	451463,99	2292303,66	Картометрический метод	2,50	-
1758	451458,42	2292327,42	Картометрический метод	2,50	-
1759	451499,89	2292442,72	Картометрический метод	2,50	-
1760	451544,39	2292444,74	Картометрический метод	2,50	-
1761	451570,21	2292514,2	Картометрический метод	2,50	-
1762	451562,7	2292559,27	Картометрический метод	2,50	-
1763	451490,48	2292533,84	Картометрический метод	2,50	-
1764	451470,77	2292582,19	Картометрический метод	2,50	-
1765	451465,63	2292618,2	Картометрический метод	2,50	-
1766	451621,05	2292662,11	Картометрический метод	2,50	-
1767	451630,64	2292664,39	Картометрический метод	2,50	-
1768	451645,13	2292668,09	Картометрический метод	2,50	-
1769	451648,2	2292664,11	Картометрический метод	2,50	-
1770	451714,53	2292679,97	Картометрический метод	2,50	-
1771	451718,36	2292677,46	Картометрический метод	2,50	-
1772	451785,72	2292693,31	Картометрический метод	2,50	-
1773	451877,01	2292630,91	Картометрический метод	2,50	-
1774	451900,76	2292600,37	Картометрический метод	2,50	-
1775	451904,81	2292531,09	Картометрический метод	2,50	-
1776	451980,15	2292318,2	Картометрический метод	2,50	-
1777	452013,02	2292328,81	Картометрический метод	2,50	-
1778	452067,63	2292331,85	Картометрический метод	2,50	-
1779	452079,77	2292316,17	Картометрический метод	2,50	-
1780	452089,38	2292279,26	Картометрический метод	2,50	-
1781	452129,38	2292288,01	Картометрический метод	2,50	-
1782	452131,17	2292284,29	Картометрический метод	2,50	-
1783	452269,66	2292332,66	Картометрический метод	2,50	-
1784	452299,01	2292342,25	Картометрический метод	2,50	-
1785	452326,31	2292351,86	Картометрический метод	2,50	-
1786	452367,72	2292371,98	Картометрический метод	2,50	-
1787	452917,82	2292644,22	Картометрический метод	2,50	-
1788	452918,9	2292657,75	Картометрический метод	2,50	-
1789	452918,89	2292657,84	Картометрический метод	2,50	-
1790	452688,39	2293369,84	Картометрический метод	2,50	-
1791	452652,96	2293497,1	Картометрический метод	2,50	-

Сведения о местоположении границ объекта

1792	452618,16	2293626,4	Картометрический метод	2,50	-
1793	452589,47	2293738,34	Картометрический метод	2,50	-
1794	452570	2293800	Картометрический метод	2,50	-
1795	452498	2294040	Картометрический метод	2,50	-
1796	452371,95	2294492,26	Картометрический метод	2,50	-
1797	452349,51	2294590,67	Картометрический метод	2,50	-
1798	452278,13	2294985,31	Картометрический метод	2,50	-
1799	452274,55	2294994,98	Картометрический метод	2,50	-
1800	452217,79	2294963,48	Картометрический метод	2,50	-
1801	452098,57	2294897,93	Картометрический метод	2,50	-
1802	452099,86	2294895,62	Картометрический метод	2,50	-
1803	452123,18	2294844,86	Картометрический метод	2,50	-
1804	452139,6	2294802,08	Картометрический метод	2,50	-
1805	452143,64	2294765,42	Картометрический метод	2,50	-
1806	452125,21	2294728,81	Картометрический метод	2,50	-
1807	452035,04	2294628,65	Картометрический метод	2,50	-
1808	451930,67	2294606,62	Картометрический метод	2,50	-
1809	451898,65	2294583,21	Картометрический метод	2,50	-
1810	451898,44	2294571,98	Картометрический метод	2,50	-
1811	451811,48	2294531,57	Картометрический метод	2,50	-
1812	451862,92	2294385,67	Картометрический метод	2,50	-
1813	451874,85	2294342,08	Картометрический метод	2,50	-
1814	451888,3	2294292,94	Картометрический метод	2,50	-
1815	451907,63	2294231,95	Картометрический метод	2,50	-
1816	451900,7	2294190,35	Картометрический метод	2,50	-
1817	451854,34	2294137,51	Картометрический метод	2,50	-
1818	451833,03	2294111,1	Картометрический метод	2,50	-
1819	451730,09	2294134,5	Картометрический метод	2,50	-
1820	451715,26	2294135,1	Картометрический метод	2,50	-
1821	451705,77	2294141,9	Картометрический метод	2,50	-
1822	451690,22	2294147,87	Картометрический метод	2,50	-
1823	451667,21	2294110,96	Картометрический метод	2,50	-
1824	451646,02	2294060,04	Картометрический метод	2,50	-
1825	451637,97	2294040,14	Картометрический метод	2,50	-
1826	451646,3	2294036,2	Картометрический метод	2,50	-
1827	451638,45	2294020,27	Картометрический метод	2,50	-
1828	451631,56	2294024,3	Картометрический метод	2,50	-
1829	451601,1	2293948,97	Картометрический метод	2,50	-
1830	451619,86	2293939,02	Картометрический метод	2,50	-
1831	451632,59	2293930,53	Картометрический метод	2,50	-
1832	451603,55	2293847,03	Картометрический метод	2,50	-
1833	451605,35	2293814,92	Картометрический метод	2,50	-
1834	451595,45	2293783,41	Картометрический метод	2,50	-
1835	451587,35	2293742,29	Картометрический метод	2,50	-
1836	451585,54	2293679,57	Картометрический метод	2,50	-
1837	451597,85	2293576,93	Картометрический метод	2,50	-
1838	451611,65	2293536,71	Картометрический метод	2,50	-
1839	451622,76	2293498,59	Картометрический метод	2,50	-
1840	451629,66	2293434,67	Картометрический метод	2,50	-
1841	451627,26	2293383,65	Картометрический метод	2,50	-
1842	451611,95	2293376,74	Картометрический метод	2,50	-

Сведения о местоположении границ объекта

1843	451609,5	2293367,58	Картометрический метод	2,50	-
1844	451508,52	2293365,68	Картометрический метод	2,50	-
1845	451464,41	2293419,1	Картометрический метод	2,50	-
1846	451386,83	2293394,79	Картометрический метод	2,50	-
1847	451374,82	2293407,39	Картометрический метод	2,50	-
1848	451359,07	2293425,7	Картометрический метод	2,50	-
1849	451346,03	2293427,67	Картометрический метод	2,50	-
1850	451339,1	2293451,94	Картометрический метод	2,50	-
1851	451332,16	2293470,43	Картометрический метод	2,50	-
1852	451292,87	2293458,87	Картометрический метод	2,50	-
1853	451284,78	2293472,74	Картометрический метод	2,50	-
1854	451275,54	2293488,92	Картометрический метод	2,50	-
1855	451297,5	2293501,63	Картометрический метод	2,50	-
1856	451239,72	2293581,36	Картометрический метод	2,50	-
1857	451153,42	2293629,11	Картометрический метод	2,50	-
1858	451150,11	2293649,22	Картометрический метод	2,50	-
1859	451147,71	2293747,06	Картометрический метод	2,50	-
1860	451125,21	2293749,46	Картометрический метод	2,50	-
1861	451076,14	2293789,52	Картометрический метод	2,50	-
1862	451067,43	2293810,23	Картометрический метод	2,50	-
1863	451102,55	2293936,87	Картометрический метод	2,50	-
1864	451105,55	2293988,49	Картометрический метод	2,50	-
1865	451101,05	2294032,91	Картометрический метод	2,50	-
1866	451125,66	2294060,22	Картометрический метод	2,50	-
1867	451155,22	2294071,78	Картометрический метод	2,50	-
1868	451169,02	2294128,2	Картометрический метод	2,50	-
1869	451164,82	2294200,23	Картометрический метод	2,50	-
1870	451140,96	2294232,19	Картометрический метод	2,50	-
1871	451116,35	2294247,49	Картометрический метод	2,50	-
1872	451083,92	2294256,22	Картометрический метод	2,50	-
1873	451066,41	2294288,33	Картометрический метод	2,50	-
1874	451062,92	2294322,08	Картометрический метод	2,50	-
1875	451072,16	2294359,06	Картометрический метод	2,50	-
1876	451059,45	2294365,99	Картометрический метод	2,50	-
1877	451069,85	2294392,57	Картометрический метод	2,50	-
1878	451083,72	2294387,95	Картометрический метод	2,50	-
1879	451128,64	2294492,44	Картометрический метод	2,50	-
1880	451176,16	2294576,31	Картометрический метод	2,50	-
1881	451188,87	2294660,66	Картометрический метод	2,50	-
1882	451239,72	2294773,91	Картометрический метод	2,50	-
1883	451142,65	2294832,84	Картометрический метод	2,50	-
1884	451101,05	2294843,24	Картометрический метод	2,50	-
1885	451015,96	2294711,93	Картометрический метод	2,50	-
1886	451006,66	2294692,72	Картометрический метод	2,50	-
1887	451007,45	2294653,73	Картометрический метод	2,50	-
1888	451024,66	2294623,39	Картометрический метод	2,50	-
1889	451039,8	2294605,2	Картометрический метод	2,50	-
1890	451034,03	2294563,6	Картометрический метод	2,50	-
1891	451023,77	2294549,56	Картометрический метод	2,50	-
1892	450979,95	2294544,76	Картометрический метод	2,50	-
1893	450979,77	2294541,77	Картометрический метод	2,50	-

Сведения о местоположении границ объекта

1894	450977,4	2294502,35	Картометрический метод	2,50	-
1895	450975,09	2294466,53	Картометрический метод	2,50	-
1896	450976,25	2294431,86	Картометрический метод	2,50	-
1897	450982,03	2294376,39	Картометрический метод	2,50	-
1898	450978,56	2294332,48	Картометрический метод	2,50	-
1899	450891,89	2294334,79	Картометрический метод	2,50	-
1900	450717,4	2294482,71	Картометрический метод	2,50	-
1901	450754,38	2294574	Картометрический метод	2,50	-
1902	450831,8	2294680,31	Картометрический метод	2,50	-
1903	450890,85	2294740,43	Картометрический метод	2,50	-
1904	450873,87	2294735,89	Картометрический метод	2,50	-
1905	450769,19	2294710,72	Картометрический метод	2,50	-
1906	450671,18	2294690,71	Картометрический метод	2,50	-
1907	450671,3	2294704,69	Картометрический метод	2,50	-
1908	450672,33	2294824,75	Картометрический метод	2,50	-
1909	450815,07	2294866,9	Картометрический метод	2,50	-
1910	450899,98	2294840,93	Картометрический метод	2,50	-
1911	450948,51	2294859,42	Картометрический метод	2,50	-
1912	450973,98	2294897,69	Картометрический метод	2,50	-
1913	451074,47	2295107,87	Картометрический метод	2,50	-
1914	451129,94	2295213,02	Картометрический метод	2,50	-
1915	451215,45	2295193,38	Картометрический метод	2,50	-
1916	451337,94	2295146	Картометрический метод	2,50	-
1917	451372,61	2295191,07	Картометрический метод	2,50	-
1918	451377,23	2295223,42	Картометрический метод	2,50	-
1919	451366,83	2295236,14	Картометрический метод	2,50	-
1920	451371,45	2295271,96	Картометрический метод	2,50	-
1921	451410,74	2295290,45	Картометрический метод	2,50	-
1922	451425,76	2295315,87	Картометрический метод	2,50	-
1923	451431,54	2295377,11	Картометрический метод	2,50	-
1924	451471,99	2295438,36	Картометрический метод	2,50	-
1925	451473,14	2295485,74	Картометрический метод	2,50	-
1926	451497,41	2295508,85	Картометрический метод	2,50	-
1927	451500,88	2295540,05	Картометрический метод	2,50	-
1928	451482,39	2295592,05	Картометрический метод	2,50	-
1929	451502,03	2295604,76	Картометрический метод	2,50	-
1930	451517,05	2295627,87	Картометрический метод	2,50	-
1931	451517,05	2295662,54	Картометрический метод	2,50	-
1932	451522,83	2295692,58	Картометрический метод	2,50	-
1933	451551,72	2295708,76	Картометрический метод	2,50	-
1934	451557,5	2295726,1	Картометрический метод	2,50	-
1935	451545,94	2295749,21	Картометрический метод	2,50	-
1936	451528,61	2295775,78	Картометрический метод	2,50	-
1937	451523,99	2295813,92	Картометрический метод	2,50	-
1938	451514,74	2295870,54	Картометрический метод	2,50	-
1939	451467,45	2295901,14	Картометрический метод	2,50	-
1940	451249,6	2295826,87	Картометрический метод	2,50	-
1941	450880,03	2295674,09	Картометрический метод	2,50	-
1942	449815,27	2295223,43	Картометрический метод	2,50	-
1943	449515,57	2295130,15	Картометрический метод	2,50	-
1944	449517,68	2295124,21	Картометрический метод	2,50	-

Сведения о местоположении границ объекта

1945	449595,31	2295093,76	Картометрический метод	2,50	-
1946	449667,61	2295067,12	Картометрический метод	2,50	-
1947	449697,77	2295049,44	Картометрический метод	2,50	-
1948	449697,61	2295046,33	Картометрический метод	2,50	-
1949	449695,3	2294994,33	Картометрический метод	2,50	-
1950	449518,5	2294978,15	Картометрический метод	2,50	-
1951	449533,78	2295114,04	Картометрический метод	2,50	-
1952	449507,84	2295122,99	Картометрический метод	2,50	-
1953	449407,71	2295014,02	Картометрический метод	2,50	-
1954	449391,25	2294991,73	Картометрический метод	2,50	-
1955	449381,61	2294972,65	Картометрический метод	2,50	-
1956	449382,01	2294957,39	Картометрический метод	2,50	-
1957	449386,03	2294937,71	Картометрический метод	2,50	-
1958	449356,72	2294933,09	Картометрический метод	2,50	-
1959	449334,54	2294933,89	Картометрический метод	2,50	-
1960	449208,38	2294940,12	Картометрический метод	2,50	-
1961	449152,31	2294946,18	Картометрический метод	2,50	-
1962	449093,12	2294952,58	Картометрический метод	2,50	-
1963	449035,49	2294966,6	Картометрический метод	2,50	-
1964	449032,34	2295022,51	Картометрический метод	2,50	-
1965	449029,26	2295077,19	Картометрический метод	2,50	-
1966	449029,2	2295078,34	Картометрический метод	2,50	-
1967	448985,62	2295081,54	Картометрический метод	2,50	-
1968	448928,87	2295074,97	Картометрический метод	2,50	-
1969	448902,35	2295063,04	Картометрический метод	2,50	-
1970	448862,73	2295039,13	Картометрический метод	2,50	-
1971	448452,5	2294744,87	Картометрический метод	2,50	-
1972	448383,81	2294697,08	Картометрический метод	2,50	-
1973	448112,95	2294507,21	Картометрический метод	2,50	-
1974	448374,31	2294183,56	Картометрический метод	2,50	-
1975	448508,97	2294011,68	Картометрический метод	2,50	-
1976	448861,87	2293588,41	Картометрический метод	2,50	-
1977	448958,3	2293458,15	Картометрический метод	2,50	-
1978	448963,37	2293449,35	Картометрический метод	2,50	-
1979	449189,39	2293562,36	Картометрический метод	2,50	-
1980	449231,34	2293588,75	Картометрический метод	2,50	-
1981	449252,13	2293572,85	Картометрический метод	2,50	-
1982	449271,08	2293548,15	Картометрический метод	2,50	-
1983	449285,63	2293506,2	Картометрический метод	2,50	-
1984	449314,27	2293490,64	Картометрический метод	2,50	-
1985	449318,78	2293482,29	Картометрический метод	2,50	-
1986	449315,63	2293470,56	Картометрический метод	2,50	-
1987	449299,39	2293447,56	Картометрический метод	2,50	-
1988	449296	2293428,16	Картометрический метод	2,50	-
1989	449314,05	2293389,81	Картометрический метод	2,50	-
1990	449342,24	2293360,26	Картометрический метод	2,50	-
1991	449329,16	2293310,64	Картометрический метод	2,50	-
1992	449332,54	2293301,39	Картометрический метод	2,50	-
1993	449351,72	2293272,07	Картометрический метод	2,50	-
1994	449375,18	2293246,58	Картометрический метод	2,50	-
1995	449378,56	2293084,85	Картометрический метод	2,50	-

Сведения о местоположении границ объекта

1996	449399,76	2293063,42	Картометрический метод	2,50	-
1997	449410,59	2293046,28	Картометрический метод	2,50	-
1998	449428,18	2293025,3	Картометрический метод	2,50	-
1999	449430,44	2293007,26	Картометрический метод	2,50	-
2000	449418,03	2292958,99	Картометрический метод	2,50	-
2001	449415,55	2292935,3	Картометрический метод	2,50	-
2002	449434,95	2292876,66	Картометрический метод	2,50	-
2003	449436,3	2292849,81	Картометрический метод	2,50	-
2004	449441,04	2292823,2	Картометрический метод	2,50	-
2005	449447,13	2292807,18	Картометрический метод	2,50	-
2006	449458,86	2292790,72	Картометрический метод	2,50	-
2007	449484,57	2292768,38	Картометрический метод	2,50	-
2008	449505,85	2292738,07	Картометрический метод	2,50	-
2009	449512,28	2292721,49	Картометрический метод	2,50	-
2010	449514,98	2292695,43	Картометрический метод	2,50	-
2011	449512,28	2292666,67	Картометрический метод	2,50	-
2012	449495,7	2292610,17	Картометрический метод	2,50	-
2013	449484,87	2292562,13	Картометрический метод	2,50	-
2014	449495,36	2292529,65	Картометрический метод	2,50	-
2015	449505,17	2292500,21	Картометрический метод	2,50	-
2016	449496,38	2292460,96	Картометрический метод	2,50	-
2017	449487,92	2292411,22	Картометрический метод	2,50	-
2018	449492,65	2292385,51	Картометрический метод	2,50	-
2019	449506,86	2292347,95	Картометрический метод	2,50	-
2020	449512,05	2292323,94	Картометрический метод	2,50	-
2021	449588,6	2292268,41	Картометрический метод	2,50	-
2022	449600,28	2292222,22	Картометрический метод	2,50	-
2023	449767,25	2292149,14	Картометрический метод	2,50	-
2024	450176,47	2291974,49	Картометрический метод	2,50	-
2025	450222,03	2291956,56	Картометрический метод	2,50	-
2026	450495,75	2292009,27	Картометрический метод	2,50	-
2027	450560,24	2292024,41	Картометрический метод	2,50	-
2028	450558,8	2291960,5	Картометрический метод	2,50	-
2029	450553,83	2291739,96	Картометрический метод	2,50	-
2030	450545,37	2291634,06	Картометрический метод	2,50	-
2031	450537,64	2291556,51	Картометрический метод	2,50	-
2032	450533,92	2291531,47	Картометрический метод	2,50	-
2033	450523,77	2291402,9	Картометрический метод	2,50	-
2034	450431,45	2291359,87	Картометрический метод	2,50	-
2035	450409,12	2291270,89	Картометрический метод	2,50	-
2036	450355,66	2291155,17	Картометрический метод	2,50	-
2037	450315,39	2291062,13	Картометрический метод	2,50	-
2038	450206,56	2290789,88	Картометрический метод	2,50	-
2039	450192,49	2290587,28	Картометрический метод	2,50	-
2040	450101,47	2290327,11	Картометрический метод	2,50	-
2041	451094,11	2289749,96	Картометрический метод	2,50	-
2042	451291,9	2289635,08	Картометрический метод	2,50	-
2043	451215,34	2289344,15	Картометрический метод	2,50	-
2044	451189,63	2289114,41	Картометрический метод	2,50	-
2045	451154,1	2288711,78	Картометрический метод	2,50	-
2046	451207,22	2288666,78	Картометрический метод	2,50	-

Сведения о местоположении границ объекта

2047	451248,84	2288460,73	Картометрический метод	2,50	-
2048	451236,66	2288451,59	Картометрический метод	2,50	-
2049	451228,87	2288438,06	Картометрический метод	2,50	-
2050	451214,32	2288404,22	Картометрический метод	2,50	-
2051	451197,07	2288365,99	Картометрический метод	2,50	-
2052	451182,86	2288342,31	Картометрический метод	2,50	-
2053	451139,8	2288302,72	Картометрический метод	2,50	-
2054	451046,76	2288222,19	Картометрический метод	2,50	-
2055	451026,12	2288185,31	Картометрический метод	2,50	-
2056	451022,13	2288150,89	Картометрический метод	2,50	-
2057	451032,02	2288098,9	Картометрический метод	2,50	-
2058	451057,86	2288029,38	Картометрический метод	2,50	-
2059	451061,9	2288010,12	Картометрический метод	2,50	-
2060	451067,58	2288028,18	Картометрический метод	2,50	-
2061	451092,07	2288066,03	Картометрический метод	2,50	-
2062	451135,11	2288134,3	Картометрический метод	2,50	-
2063	451175,92	2288212,22	Картометрический метод	2,50	-
2064	451241,23	2288284,94	Картометрический метод	2,50	-
2065	451270,07	2288311,03	Картометрический метод	2,50	-
2066	451284,7	2288163,55	Картометрический метод	2,50	-
2067	451286,75	2288078,58	Картометрический метод	2,50	-
2068	451290,86	2287983,75	Картометрический метод	2,50	-
2069	451258,43	2287981,7	Картометрический метод	2,50	-
2070	451237,49	2287958,3	Картометрический метод	2,50	-
2071	451231,75	2287917,25	Картометрический метод	2,50	-
2072	451221,27	2287559,45	Картометрический метод	2,50	-
2073	451208,35	2287380,72	Картометрический метод	2,50	-
2074	451214,65	2287358,84	Картометрический метод	2,50	-
2075	451192,65	2287073,69	Картометрический метод	2,50	-
2076	451196,45	2286978,29	Картометрический метод	2,50	-
2077	451260,56	2286956,37	Картометрический метод	2,50	-
2078	451266,77	2286941,07	Картометрический метод	2,50	-
2079	451311,56	2286926,74	Картометрический метод	2,50	-
2080	451334,61	2286908,94	Картометрический метод	2,50	-
2081	451341,49	2286894,98	Картометрический метод	2,50	-
1514	451375,97	2286885,22	Картометрический метод	2,50	-
2082	451378,81	2291821,71	Картометрический метод	2,50	-
2083	451386,45	2291873,67	Картометрический метод	2,50	-
2084	451395,62	2291899,15	Картометрический метод	2,50	-
2085	451409,87	2291915,96	Картометрический метод	2,50	-
2086	451440,97	2291943,47	Картометрический метод	2,50	-
2087	451451,16	2291955,7	Картометрический метод	2,50	-
2088	451459,33	2291978,62	Картометрический метод	2,50	-
2089	451445,56	2292028,55	Картометрический метод	2,50	-
2090	451443,53	2292080	Картометрический метод	2,50	-
2091	451448,56	2292119,08	Картометрический метод	2,50	-
2092	451445,63	2292132,06	Картометрический метод	2,50	-
2093	451421,63	2292170,68	Картометрический метод	2,50	-
2094	451387,04	2292254,24	Картометрический метод	2,50	-
2095	451302,03	2292239,48	Картометрический метод	2,50	-

Сведения о местоположении границ объекта

2096	451286,5	2292236,08	Картометрический метод	2,50	-
2097	451226,78	2292227,06	Картометрический метод	2,50	-
2098	451233,7	2292051,2	Картометрический метод	2,50	-
2099	451250,41	2292031,62	Картометрический метод	2,50	-
2100	451256,15	2292021,69	Картометрический метод	2,50	-
2101	451259,29	2291992,19	Картометрический метод	2,50	-
2102	451251,66	2291919,29	Картометрический метод	2,50	-
2103	451290,17	2291897,11	Картометрический метод	2,50	-
2104	451345,38	2291857,68	Картометрический метод	2,50	-
2082	451378,81	2291821,71	Картометрический метод	2,50	-
ЗУ(5)					
2105	451892,11	2295971,39	Картометрический метод	2,50	-
2106	451894,7	2295979,54	Картометрический метод	2,50	-
2107	451915,66	2296371,69	Картометрический метод	2,50	-
2108	451927	2296654	Картометрический метод	2,50	-
2109	451936,94	2296885,96	Картометрический метод	2,50	-
2110	451938,15	2296981,46	Картометрический метод	2,50	-
2111	451924,63	2297032,15	Картометрический метод	2,50	-
2112	451881,81	2297046,08	Картометрический метод	2,50	-
2113	451845,67	2297053,73	Картометрический метод	2,50	-
2114	451829,83	2297066,87	Картометрический метод	2,50	-
2115	451779,95	2297066,15	Картометрический метод	2,50	-
2116	451764,43	2297076,5	Картометрический метод	2,50	-
2117	451761,32	2297106,51	Картометрический метод	2,50	-
2118	451773,23	2297159,29	Картометрический метод	2,50	-
2119	451758,22	2297172,23	Картометрический метод	2,50	-
2120	451746,67	2297172,9	Картометрический метод	2,50	-
2121	451720,45	2297170,67	Картометрический метод	2,50	-
2122	451694,69	2297156,27	Картометрический метод	2,50	-
2123	451651,02	2297102,21	Картометрический метод	2,50	-
2124	451620,06	2297081,16	Картометрический метод	2,50	-
2125	451582,41	2297073,11	Картометрический метод	2,50	-
2126	451564,18	2297072,88	Картометрический метод	2,50	-
2127	451513,8	2297093,9	Картометрический метод	2,50	-
2128	451441,03	2297085,58	Картометрический метод	2,50	-
2129	451428,09	2297076,5	Картометрический метод	2,50	-
2130	451384,63	2297019,06	Картометрический метод	2,50	-
2131	451322,02	2296938,86	Картометрический метод	2,50	-
2132	451278,03	2296924,89	Картометрический метод	2,50	-
2133	451248,54	2296937,82	Картометрический метод	2,50	-
2134	451228,96	2296954,59	Картометрический метод	2,50	-
2135	451212,84	2296967,84	Картометрический метод	2,50	-
2136	451193,61	2296994,1	Картометрический метод	2,50	-
2137	451197,31	2297012,85	Картометрический метод	2,50	-
2138	451206,09	2297027,36	Картометрический метод	2,50	-
2139	451250,09	2297053,73	Картометрический метод	2,50	-
2140	451257,34	2297071,32	Картометрический метод	2,50	-
2141	451251,64	2297085,3	Картометрический метод	2,50	-
2142	451239,74	2297090,99	Картометрический метод	2,50	-
2143	451213,87	2297083,74	Картометрический метод	2,50	-
2144	451174,54	2297052,7	Картометрический метод	2,50	-

Сведения о местоположении границ объекта

2145	451151,78	2297059,42	Картометрический метод	2,50	-
2146	451138,32	2297071,32	Картометрический метод	2,50	-
2147	451132,11	2297083,23	Картометрический метод	2,50	-
2148	451131,08	2297098,23	Картометрический метод	2,50	-
2149	451181,79	2297172,74	Картометрический метод	2,50	-
2150	451184,38	2297183,61	Картометрический метод	2,50	-
2151	451178,68	2297196,55	Картометрический метод	2,50	-
2152	451164,71	2297211,55	Картометрический метод	2,50	-
2153	451093,81	2297249,83	Картометрический метод	2,50	-
2154	451067,95	2297275,71	Картометрический метод	2,50	-
2155	451026,56	2297306,24	Картометрический метод	2,50	-
2156	451010,65	2297335,08	Картометрический метод	2,50	-
2157	450992,92	2297362,13	Картометрический метод	2,50	-
2158	450969,06	2297387,06	Картометрический метод	2,50	-
2159	450932,38	2297408,18	Картометрический метод	2,50	-
2160	450866,67	2297457,85	Картометрический метод	2,50	-
2161	450818,54	2297480,1	Картометрический метод	2,50	-
2162	450747,66	2297496,66	Картометрический метод	2,50	-
2163	450799,4	2297557,2	Картометрический метод	2,50	-
2164	450871,84	2297563,41	Картометрический метод	2,50	-
2165	451008,57	2297628,24	Картометрический метод	2,50	-
2166	451110,45	2297588,73	Картометрический метод	2,50	-
2167	451252,41	2297530,37	Картометрический метод	2,50	-
2168	451303,92	2297523,74	Картометрический метод	2,50	-
2169	451362,58	2297532,41	Картометрический метод	2,50	-
2170	451431,95	2297559,96	Картометрический метод	2,50	-
2171	451565,78	2297630,32	Картометрический метод	2,50	-
2172	451574,53	2297666,9	Картометрический метод	2,50	-
2173	451574,1	2297711,4	Картометрический метод	2,50	-
2174	451604,54	2297724,85	Картометрический метод	2,50	-
2175	451635,07	2297735,2	Картометрический метод	2,50	-
2176	451638,52	2297737,22	Картометрический метод	2,50	-
2177	451635,55	2297746,67	Картометрический метод	2,50	-
2178	451637,44	2297760,76	Картометрический метод	2,50	-
2179	451636,28	2297783,5	Картометрический метод	2,50	-
2180	451629,89	2297806,66	Картометрический метод	2,50	-
2181	451611,61	2297852,29	Картометрический метод	2,50	-
2182	451605,13	2297870,58	Картометрический метод	2,50	-
2183	451602,83	2297899,47	Картометрический метод	2,50	-
2184	451598,45	2297924,06	Картометрический метод	2,50	-
2185	451596,21	2297933,39	Картометрический метод	2,50	-
2186	451609,74	2297936,64	Картометрический метод	2,50	-
2187	451627,08	2297942,72	Картометрический метод	2,50	-
2188	451636,53	2297945,99	Картометрический метод	2,50	-
2189	451611,09	2298053,12	Картометрический метод	2,50	-
2190	451618,88	2298051,59	Картометрический метод	2,50	-
2191	451651,9	2298050,23	Картометрический метод	2,50	-
2192	451692,11	2298045,57	Картометрический метод	2,50	-
2193	451712,98	2298043,01	Картометрический метод	2,50	-
2194	451743,23	2298040,44	Картометрический метод	2,50	-
2195	451771,89	2298040,43	Картометрический метод	2,50	-

Сведения о местоположении границ объекта

2196	451799,37	2298041,71	Картометрический метод	2,50	-
2197	451822,71	2298042,13	Картометрический метод	2,50	-
2198	451863,58	2298042,13	Картометрический метод	2,50	-
2199	451924,85	2298045	Картометрический метод	2,50	-
2200	451931,22	2298101,94	Картометрический метод	2,50	-
2201	451950,87	2298165,77	Картометрический метод	2,50	-
2202	451981,68	2298213,51	Картометрический метод	2,50	-
2203	452041,93	2298273,86	Картометрический метод	2,50	-
2204	452294,59	2298453,87	Картометрический метод	2,50	-
2205	452536,75	2298631	Картометрический метод	2,50	-
2206	453047,36	2298993,95	Картометрический метод	2,50	-
2207	453187,92	2299096,89	Картометрический метод	2,50	-
2208	453189,95	2299108,26	Картометрический метод	2,50	-
2209	453125,78	2299181,46	Картометрический метод	2,50	-
2210	453106,01	2299220,88	Картометрический метод	2,50	-
2211	453111,95	2299257,7	Картометрический метод	2,50	-
2212	453129,51	2299283,54	Картометрический метод	2,50	-
2213	453087,53	2299344,96	Картометрический метод	2,50	-
2214	453041,48	2299411,2	Картометрический метод	2,50	-
2215	453046,65	2299447,93	Картометрический метод	2,50	-
2216	453107,19	2299520,38	Картометрический метод	2,50	-
2217	453318,5	2299742,73	Картометрический метод	2,50	-
2218	453123,55	2299935,18	Картометрический метод	2,50	-
2219	452882,58	2300127,14	Картометрический метод	2,50	-
2220	452882,24	2300132,07	Картометрический метод	2,50	-
2221	452577,55	2300389,23	Картометрический метод	2,50	-
2222	452552,08	2300438,68	Картометрический метод	2,50	-
2223	452552,6	2300475,34	Картометрический метод	2,50	-
2224	452571,84	2300536,9	Картометрический метод	2,50	-
2225	452577,91	2300571,2	Картометрический метод	2,50	-
2226	452583,83	2300593,66	Картометрический метод	2,50	-
2227	452584,77	2300615,27	Картометрический метод	2,50	-
2228	452019,51	2301229,94	Картометрический метод	2,50	-
2229	451854,42	2301103,1	Картометрический метод	2,50	-
2230	451713,02	2300994,73	Картометрический метод	2,50	-
2231	451674,49	2300966,86	Картометрический метод	2,50	-
2232	451791,12	2300809,64	Картометрический метод	2,50	-
2233	451812,45	2300776,96	Картометрический метод	2,50	-
2234	451809,01	2300760,79	Картометрический метод	2,50	-
2235	451774,95	2300556,43	Картометрический метод	2,50	-
2236	451702,36	2300411,94	Картометрический метод	2,50	-
2237	451687,22	2300158,74	Картометрический метод	2,50	-
2238	451676,65	2300014,44	Картометрический метод	2,50	-
2239	451442,36	2299885,77	Картометрический метод	2,50	-
2240	451243,51	2299837,61	Картометрический метод	2,50	-
2241	450801,09	2299793,92	Картометрический метод	2,50	-
2242	450613,25	2299779,81	Картометрический метод	2,50	-
2243	450460,16	2299648,39	Картометрический метод	2,50	-
2244	450407,52	2299604,7	Картометрический метод	2,50	-
2245	450385,85	2299596,44	Картометрический метод	2,50	-
2246	450377,75	2299561,4	Картометрический метод	2,50	-

Сведения о местоположении границ объекта

2247	450365,36	2299537,66	Картометрический метод	2,50	-
2248	450343	2299513,92	Картометрический метод	2,50	-
2249	450323,73	2299490,18	Картометрический метод	2,50	-
2250	450295,18	2299442,71	Картометрический метод	2,50	-
2251	450296,56	2299404,87	Картометрический метод	2,50	-
2252	450294,15	2299384,91	Картометрический метод	2,50	-
2253	450281,76	2299361,17	Картометрический метод	2,50	-
2254	450246,33	2299309,57	Картометрический метод	2,50	-
2255	450227,75	2299269,32	Картометрический метод	2,50	-
2256	450205,73	2299222,87	Картометрический метод	2,50	-
2257	450198,85	2299189,5	Картометрический метод	2,50	-
2258	450199,2	2299139,62	Картометрический метод	2,50	-
2259	450194,04	2299087,67	Картометрический метод	2,50	-
2260	450185,43	2299064,62	Картометрический метод	2,50	-
2261	450167,89	2299034,69	Картометрический метод	2,50	-
2262	450153,1	2299003,73	Картометрический метод	2,50	-
2263	450137,27	2298950,06	Картометрический метод	2,50	-
2264	450128,67	2298887,1	Картометрический метод	2,50	-
2265	450128,67	2298827,93	Картометрический метод	2,50	-
2266	450135,75	2298782,13	Картометрический метод	2,50	-
2267	450138,5	2298746,35	Картометрический метод	2,50	-
2268	450133,14	2298726,1	Картометрический метод	2,50	-
2269	450118,35	2298712,34	Картометрический метод	2,50	-
2270	450090,11	2298681,68	Картометрический метод	2,50	-
2271	450061,88	2298628,86	Картометрический метод	2,50	-
2272	450028,56	2298576,79	Картометрический метод	2,50	-
2273	449990,71	2298544,45	Картометрический метод	2,50	-
2274	449956,38	2298508,71	Картометрический метод	2,50	-
2275	449915,03	2298524,15	Картометрический метод	2,50	-
2276	449900,88	2298524,99	Картометрический метод	2,50	-
2277	449889,87	2298522,7	Картометрический метод	2,50	-
2278	449876,34	2298514,21	Картометрический метод	2,50	-
2279	449828,18	2298465,36	Картометрический метод	2,50	-
2280	449812,66	2298454,89	Картометрический метод	2,50	-
2281	449798,59	2298450,91	Картометрический метод	2,50	-
2282	449783,91	2298450,91	Картометрический метод	2,50	-
2283	449772,22	2298455,74	Картометрический метод	2,50	-
2284	449762,12	2298464,9	Картометрический метод	2,50	-
2285	449752,83	2298480,13	Картометрический метод	2,50	-
2286	449743,34	2298507,15	Картометрический метод	2,50	-
2287	449731,37	2298524,04	Картометрический метод	2,50	-
2288	449694,92	2298599,76	Картометрический метод	2,50	-
2289	449685,75	2298626,59	Картометрический метод	2,50	-
2290	449685,29	2298644,71	Картометрический метод	2,50	-
2291	449691,25	2298661,91	Картометрический метод	2,50	-
2292	449704,1	2298684,85	Картометрический метод	2,50	-
2293	449713,27	2298705,72	Картометрический метод	2,50	-
2294	449739,42	2298773,84	Картометрический метод	2,50	-
2295	449739,7	2298792,44	Картометрический метод	2,50	-
2296	449735,8	2298803,44	Картометрический метод	2,50	-
2297	449728,86	2298809,82	Картометрический метод	2,50	-

Сведения о местоположении границ объекта

2298	449719,6	2298812,66	Картометрический метод	2,50	-
2299	449710,27	2298812	Картометрический метод	2,50	-
2300	449686,5	2298803,75	Картометрический метод	2,50	-
2301	449672,9	2298801,1	Картометрический метод	2,50	-
2302	449644,25	2298801,73	Картометрический метод	2,50	-
2303	449578,17	2298811,2	Картометрический метод	2,50	-
2304	449557,3	2298818,99	Картометрический метод	2,50	-
2305	449545,15	2298823,58	Картометрический метод	2,50	-
2306	449510,06	2298824,04	Картометрический метод	2,50	-
2307	449487,58	2298828,17	Картометрический метод	2,50	-
2308	449460,97	2298836,42	Картометрический метод	2,50	-
2309	449443,54	2298836,19	Картометрический метод	2,50	-
2310	449419,92	2298830,69	Картометрический метод	2,50	-
2311	449396,09	2298821,67	Картометрический метод	2,50	-
2312	449374,12	2298809,59	Картометрический метод	2,50	-
2313	449362,33	2298800,89	Картометрический метод	2,50	-
2314	449349,28	2298783,9	Картометрический метод	2,50	-
2315	449318,55	2298726,33	Картометрический метод	2,50	-
2316	449290,8	2298673,81	Картометрический метод	2,50	-
2317	449279,42	2298656,95	Картометрический метод	2,50	-
2318	449263,04	2298644,91	Картометрический метод	2,50	-
2319	449244,71	2298638,27	Картометрический метод	2,50	-
2320	449230,25	2298639,41	Картометрический метод	2,50	-
2321	449220,15	2298646,75	Картометрический метод	2,50	-
2322	449212,05	2298679,75	Картометрический метод	2,50	-
2323	449213,56	2298697,55	Картометрический метод	2,50	-
2324	449216,49	2298714,41	Картометрический метод	2,50	-
2325	449215,11	2298733,44	Картометрический метод	2,50	-
2326	449189,65	2298768,54	Картометрический метод	2,50	-
2327	449183,46	2298802,94	Картометрический метод	2,50	-
2328	449197,22	2298824,96	Картометрический метод	2,50	-
2329	449218,44	2298844,11	Картометрический метод	2,50	-
2330	449243,85	2298873,74	Картометрический метод	2,50	-
2331	449254,17	2298891,41	Картометрический метод	2,50	-
2332	449266,67	2298906,8	Картометрический метод	2,50	-
2333	449280,47	2298916,93	Картометрический метод	2,50	-
2334	449306,37	2298935,77	Картометрический метод	2,50	-
2335	449324,51	2298954,08	Картометрический метод	2,50	-
2336	449337,95	2298972,75	Картометрический метод	2,50	-
2337	449353,85	2299002,47	Картометрический метод	2,50	-
2338	449362,12	2299027,93	Картометрический метод	2,50	-
2339	449378,17	2299070,29	Картометрический метод	2,50	-
2340	449380,7	2299089,4	Картометрический метод	2,50	-
2341	449380,71	2299109,02	Картометрический метод	2,50	-
2342	449375,2	2299126,78	Картометрический метод	2,50	-
2343	449365,79	2299141	Картометрический метод	2,50	-
2344	449350,56	2299151,66	Картометрический метод	2,50	-
2345	449337,35	2299155,45	Картометрический метод	2,50	-
2346	449323,13	2299154,99	Картометрический метод	2,50	-
2347	449299,66	2299147,28	Картометрический метод	2,50	-
2348	449292,17	2299146,97	Картометрический метод	2,50	-

Сведения о местоположении границ объекта

2349	449285,29	2299151,55	Картометрический метод	2,50	-
2350	449282,85	2299161,67	Картометрический метод	2,50	-
2351	449281,39	2299183,21	Картометрический метод	2,50	-
2352	449275,43	2299192,38	Картометрический метод	2,50	-
2353	449264,19	2299201,78	Картометрический метод	2,50	-
2354	449251,5	2299208,38	Картометрический метод	2,50	-
2355	449230,25	2299213,24	Картометрический метод	2,50	-
2356	449200,43	2299211,64	Картометрический метод	2,50	-
2357	449176,12	2299203,84	Картометрический метод	2,50	-
2358	449122,22	2299159,35	Картометрический метод	2,50	-
2359	449103,41	2299146,01	Картометрический метод	2,50	-
2360	449088,02	2299140,35	Картометрический метод	2,50	-
2361	449074,06	2299138,71	Картометрический метод	2,50	-
2362	449062,59	2299143,99	Картометрический метод	2,50	-
2363	449055,81	2299157,36	Картометрический метод	2,50	-
2364	449049,75	2299218,98	Картометрический метод	2,50	-
2365	449062,53	2299273,42	Картометрический метод	2,50	-
2366	449063,74	2299291,23	Картометрический метод	2,50	-
2367	449049,71	2299316,48	Картометрический метод	2,50	-
2368	449040,34	2299341,69	Картометрический метод	2,50	-
2369	449041,26	2299357,97	Картометрический метод	2,50	-
2370	449045,39	2299368,98	Картометрический метод	2,50	-
2371	449053,39	2299377,32	Картометрический метод	2,50	-
2372	449066,26	2299383,89	Картометрический метод	2,50	-
2373	449094,01	2299392,37	Картометрический метод	2,50	-
2374	449126,14	2299410,49	Картометрический метод	2,50	-
2375	449149,28	2299430,68	Картометрический метод	2,50	-
2376	449160,85	2299446,09	Картометрический метод	2,50	-
2377	449168,66	2299465,49	Картометрический метод	2,50	-
2378	449171,07	2299486,64	Картометрический метод	2,50	-
2379	449169,47	2299507,74	Картометрический метод	2,50	-
2380	449163,05	2299532,97	Картометрический метод	2,50	-
2381	449173,6	2299556,13	Картометрический метод	2,50	-
2382	449211,9	2299612,78	Картометрический метод	2,50	-
2383	449222,47	2299633,29	Картометрический метод	2,50	-
2384	449226,12	2299648,33	Картометрический метод	2,50	-
2385	449223,84	2299666,39	Картометрический метод	2,50	-
2386	449219,95	2299678,87	Картометрический метод	2,50	-
2387	449211,77	2299689,44	Картометрический метод	2,50	-
2388	449200,61	2299695,84	Картометрический метод	2,50	-
2389	449189,88	2299697,64	Картометрический метод	2,50	-
2390	449151,58	2299699,02	Картометрический метод	2,50	-
2391	449130,94	2299705,21	Картометрический метод	2,50	-
2392	449113,51	2299716,45	Картометрический метод	2,50	-
2393	449090,57	2299744,2	Картометрический метод	2,50	-
2394	449081,71	2299771,91	Картометрический метод	2,50	-
2395	449081,27	2299804,23	Картометрический метод	2,50	-
2396	449088,68	2299856,81	Картометрический метод	2,50	-
2397	449100,97	2299885,18	Картометрический метод	2,50	-
2398	449128,94	2299891,82	Картометрический метод	2,50	-
2399	449251,76	2299908,67	Картометрический метод	2,50	-

Сведения о местоположении границ объекта

2400	449240,06	2299958,21	Картометрический метод	2,50	-
2401	449132,04	2300165,66	Картометрический метод	2,50	-
2402	448938,01	2300548,91	Картометрический метод	2,50	-
2403	448827,92	2300540,31	Картометрический метод	2,50	-
2404	448756,49	2300535,88	Картометрический метод	2,50	-
2405	448740,43	2300537,26	Картометрический метод	2,50	-
2406	448747,75	2300600,07	Картометрический метод	2,50	-
2407	448757,85	2300657,4	Картометрический метод	2,50	-
2408	448773,68	2300694,78	Картометрический метод	2,50	-
2409	448793,43	2300724,55	Картометрический метод	2,50	-
2410	448819,55	2300758,47	Картометрический метод	2,50	-
2411	448824,36	2300770	Картометрический метод	2,50	-
2412	448824,6	2300783,54	Картометрический метод	2,50	-
2413	448820,01	2300804,64	Картометрический метод	2,50	-
2414	448811,75	2300814,05	Картометрический метод	2,50	-
2415	448801,02	2300815,22	Картометрический метод	2,50	-
2416	448778,27	2300816,11	Картометрический метод	2,50	-
2417	448763,75	2300821,1	Картометрический метод	2,50	-
2418	448751,66	2300831,25	Картометрический метод	2,50	-
2419	448746,16	2300844,32	Картометрический метод	2,50	-
2420	448741,8	2300869,55	Картометрический метод	2,50	-
2421	448727,12	2300882,39	Картометрический метод	2,50	-
2422	448712,44	2300889,5	Картометрический метод	2,50	-
2423	448696,67	2300891,35	Картометрический метод	2,50	-
2424	448681,02	2300889,27	Картометрический метод	2,50	-
2425	448664,78	2300883,51	Картометрический метод	2,50	-
2426	448645,98	2300872,07	Картометрический метод	2,50	-
2427	448612,9	2300844,55	Картометрический метод	2,50	-
2428	448585,06	2300812,7	Картометрический метод	2,50	-
2429	448574,98	2300805,74	Картометрический метод	2,50	-
2430	448563,36	2300801,2	Картометрический метод	2,50	-
2431	448552,81	2300802,02	Картометрический метод	2,50	-
2432	448535,92	2300811,6	Картометрический метод	2,50	-
2433	448501,32	2300841,45	Картометрический метод	2,50	-
2434	448479,65	2300872,07	Картометрический метод	2,50	-
2435	448464,28	2300909,46	Картометрический метод	2,50	-
2436	448469,61	2300941,46	Картометрический метод	2,50	-
2437	448483,68	2300977,65	Картометрический метод	2,50	-
2438	448484,69	2300999,59	Картометрический метод	2,50	-
2439	448479,18	2301019,17	Картометрический метод	2,50	-
2440	448468,18	2301038,58	Картометрический метод	2,50	-
2441	448463,2	2301074,25	Картометрический метод	2,50	-
2442	448463,2	2301106,41	Картометрический метод	2,50	-
2443	448470,06	2301127,54	Картометрический метод	2,50	-
2444	448486	2301157,23	Картометрический метод	2,50	-
2445	448494,33	2301194,08	Картометрический метод	2,50	-
2446	448494,81	2301217,19	Картометрический метод	2,50	-
2447	448440,11	2301227,85	Картометрический метод	2,50	-
2448	448407,43	2301228,2	Картометрический метод	2,50	-
2449	448365,11	2301220,97	Картометрический метод	2,50	-
2450	448315,92	2301205,83	Картометрический метод	2,50	-

Сведения о местоположении границ объекта

2451	448282,2	2301182,78	Картометрический метод	2,50	-
2452	448255,37	2301178,31	Картометрический метод	2,50	-
2453	448234,38	2301168,33	Картометрический метод	2,50	-
2454	448154,91	2301149,41	Картометрический метод	2,50	-
2455	448104,68	2301122,92	Картометрический метод	2,50	-
2456	448002,16	2301074,07	Картометрический метод	2,50	-
2457	447956,41	2301058,59	Картометрический метод	2,50	-
2458	447884,5	2301044,14	Картометрический метод	2,50	-
2459	447791,96	2301025,22	Картометрический метод	2,50	-
2460	447708,02	2300992,19	Картометрический метод	2,50	-
2461	447632,68	2300963,64	Картометрический метод	2,50	-
2462	447635,39	2300959,44	Картометрический метод	2,50	-
2463	447665,24	2300950,75	Картометрический метод	2,50	-
2464	447692,18	2300960,09	Картометрический метод	2,50	-
2465	447709,33	2300959,29	Картометрический метод	2,50	-
2466	447714,61	2300931,21	Картометрический метод	2,50	-
2467	447702,81	2300918,12	Картометрический метод	2,50	-
2468	447655,04	2300913,08	Картометрический метод	2,50	-
2469	447632,82	2300889,78	Картометрический метод	2,50	-
2470	447634,42	2300881,41	Картометрический метод	2,50	-
2471	447555,93	2300838,06	Картометрический метод	2,50	-
2472	447541,58	2300819,24	Картометрический метод	2,50	-
2473	447507,56	2300744,51	Картометрический метод	2,50	-
2474	447498,31	2300694,13	Картометрический метод	2,50	-
2475	447489,31	2300665,42	Картометрический метод	2,50	-
2476	447474,74	2300662,43	Картометрический метод	2,50	-
2477	447429,08	2300666,03	Картометрический метод	2,50	-
2478	447382,53	2300660,55	Картометрический метод	2,50	-
2479	447338,5	2300651,71	Картометрический метод	2,50	-
2480	447201,38	2300582,52	Картометрический метод	2,50	-
2481	447081,86	2300467,91	Картометрический метод	2,50	-
2482	447045,44	2300446,06	Картометрический метод	2,50	-
2483	446957,18	2300413,07	Картометрический метод	2,50	-
2484	446941,76	2300412,21	Картометрический метод	2,50	-
2485	446928,05	2300418,21	Картометрический метод	2,50	-
2486	446914,38	2300432,18	Картометрический метод	2,50	-
2487	446895,19	2300491,71	Картометрический метод	2,50	-
2488	446897,2	2300540,75	Картометрический метод	2,50	-
2489	446912,19	2300554,03	Картометрический метод	2,50	-
2490	446994,03	2300587,45	Картометрический метод	2,50	-
2491	447004,74	2300594,73	Картометрический метод	2,50	-
2492	447009,02	2300607,58	Картометрический метод	2,50	-
2493	447011,81	2300621,29	Картометрический метод	2,50	-
2494	447012,31	2300652,46	Картометрический метод	2,50	-
2495	447030,48	2300661,92	Картометрический метод	2,50	-
2496	447046,15	2300659,56	Картометрический метод	2,50	-
2497	447053,17	2300627,66	Картометрический метод	2,50	-
2498	447066,33	2300621,78	Картометрический метод	2,50	-
2499	447076,31	2300633,05	Картометрический метод	2,50	-
2500	447072,49	2300694,21	Картометрический метод	2,50	-
2501	447097,82	2300702,36	Картометрический метод	2,50	-

Сведения о местоположении границ объекта

2502	447127,72	2300695,62	Картометрический метод	2,50	-
2503	447130,88	2300707,51	Картометрический метод	2,50	-
2504	447100,57	2300761,74	Картометрический метод	2,50	-
2505	447055,75	2300749,16	Картометрический метод	2,50	-
2506	447049,69	2300763,45	Картометрический метод	2,50	-
2507	447081,94	2300837,17	Картометрический метод	2,50	-
2508	447015,34	2300844,36	Картометрический метод	2,50	-
2509	446542,75	2300892,03	Картометрический метод	2,50	-
2510	446543,06	2300901,66	Картометрический метод	2,50	-
2511	446543,36	2300910,16	Картометрический метод	2,50	-
2512	446524,18	2300911,71	Картометрический метод	2,50	-
2513	446515,93	2300625,98	Картометрический метод	2,50	-
2514	446486	2299589,04	Картометрический метод	2,50	-
2515	446454,04	2298543,86	Картометрический метод	2,50	-
2516	446461,25	2298543,4	Картометрический метод	2,50	-
2517	446492,68	2298539,41	Картометрический метод	2,50	-
2518	446556,59	2297992,86	Картометрический метод	2,50	-
2519	446565,76	2297918,89	Картометрический метод	2,50	-
2520	446594,85	2297623,36	Картометрический метод	2,50	-
2521	446604,78	2297544,41	Картометрический метод	2,50	-
2522	446639,13	2297249,63	Картометрический метод	2,50	-
2523	446674,32	2297176,55	Картометрический метод	2,50	-
2524	446863,32	2296777,58	Картометрический метод	2,50	-
2525	446955,5	2296587,89	Картометрический метод	2,50	-
2526	446946,87	2296562,51	Картометрический метод	2,50	-
2527	446785,3	2296134,6	Картометрический метод	2,50	-
2528	446580,6	2296013,14	Картометрический метод	2,50	-
2529	446605,64	2296002,31	Картометрический метод	2,50	-
2530	446626,5	2295987,66	Картометрический метод	2,50	-
2531	446675	2295928,56	Картометрический метод	2,50	-
2532	446678,38	2295898,34	Картометрический метод	2,50	-
2533	446689,21	2295890,44	Картометрический метод	2,50	-
2534	446711,99	2295884,8	Картометрический метод	2,50	-
2535	446744,02	2295880,06	Картометрический метод	2,50	-
2536	446751,69	2295874,65	Картометрический метод	2,50	-
2537	446752,37	2295843,52	Картометрический метод	2,50	-
2538	446759,13	2295826,61	Картометрический метод	2,50	-
2539	446791,62	2295817,58	Картометрический метод	2,50	-
2540	446795,45	2295802,92	Картометрический метод	2,50	-
2541	446808,98	2295792,32	Картометрический метод	2,50	-
2542	446809,44	2295776,98	Картометрический метод	2,50	-
2543	446803,35	2295772,02	Картометрический метод	2,50	-
2544	446790,26	2295753,75	Картометрический метод	2,50	-
2545	446785,78	2295724,67	Картометрический метод	2,50	-
2546	446828,14	2295699,46	Картометрический метод	2,50	-
2547	447361,24	2295676,13	Картометрический метод	2,50	-
2548	447843,68	2295578,11	Картометрический метод	2,50	-
2549	447958,1	2294737,32	Картометрический метод	2,50	-
2550	448098,59	2294527	Картометрический метод	2,50	-
2551	448118,98	2294541,29	Картометрический метод	2,50	-
2552	448369,74	2294717,13	Картометрический метод	2,50	-

Сведения о местоположении границ объекта

2553	448440,56	2294766,04	Картометрический метод	2,50	-
2554	448848,73	2295057,25	Картометрический метод	2,50	-
2555	448892,51	2295083,28	Картометрический метод	2,50	-
2556	448920,46	2295094,54	Картометрический метод	2,50	-
2557	448926,88	2295095,4	Картометрический метод	2,50	-
2558	448914,82	2295147,79	Картометрический метод	2,50	-
2559	448917,91	2295167,66	Картометрический метод	2,50	-
2560	448927,63	2295194,14	Картометрический метод	2,50	-
2561	448948,03	2295213,32	Картометрический метод	2,50	-
2562	448979,57	2295217,08	Картометрический метод	2,50	-
2563	449177,85	2295234,04	Картометрический метод	2,50	-
2564	449216,61	2295258,94	Картометрический метод	2,50	-
2565	449269,96	2295257,7	Картометрический метод	2,50	-
2566	449297,73	2295261,95	Картометрический метод	2,50	-
2567	449347,53	2295250,91	Картометрический метод	2,50	-
2568	449370,62	2295253,72	Картометрический метод	2,50	-
2569	449384,27	2295259,75	Картометрический метод	2,50	-
2570	449393,71	2295272,6	Картометрический метод	2,50	-
2571	449390,3	2295304,32	Картометрический метод	2,50	-
2572	449378,65	2295345,68	Картометрический метод	2,50	-
2573	449371,62	2295366,97	Картометрический метод	2,50	-
2574	449349,34	2295402,1	Картометрический метод	2,50	-
2575	449338,44	2295446,5	Картометрический метод	2,50	-
2576	449341,88	2295470,06	Картометрический метод	2,50	-
2577	449414,68	2295703,84	Картометрический метод	2,50	-
2578	449424,25	2295735,04	Картометрический метод	2,50	-
2579	449426,51	2295739,61	Картометрический метод	2,50	-
2580	449453,21	2295828,07	Картометрический метод	2,50	-
2581	449492,5	2295942,47	Картометрический метод	2,50	-
2582	449534,05	2296021,14	Картометрический метод	2,50	-
2583	449614,09	2296169,51	Картометрический метод	2,50	-
2584	449661,92	2296241,74	Картометрический метод	2,50	-
2585	449689,25	2296298,36	Картометрический метод	2,50	-
2586	449750,74	2296282,74	Картометрический метод	2,50	-
2587	449782,21	2296270,73	Картометрический метод	2,50	-
2588	449817,84	2296253,24	Картометрический метод	2,50	-
2589	449878,72	2296210,49	Картометрический метод	2,50	-
2590	449879,62	2296207,1	Картометрический метод	2,50	-
2591	449852,46	2296148,17	Картометрический метод	2,50	-
2592	449835,7	2296097,9	Картометрический метод	2,50	-
2593	449812,59	2296066,7	Картометрический метод	2,50	-
2594	449807,97	2296037,81	Картометрический метод	2,50	-
2595	449797,57	2296009,5	Картометрический метод	2,50	-
2596	449755,97	2295983,5	Картометрический метод	2,50	-
2597	449736,9	2295970,79	Картометрический метод	2,50	-
2598	449735,75	2295957,5	Картометрический метод	2,50	-
2599	449748,46	2295938,43	Картометрический метод	2,50	-
2600	449765,22	2295909,54	Картометрический метод	2,50	-
2601	449763,48	2295900,87	Картометрический метод	2,50	-
2602	449748,33	2295898,74	Картометрический метод	2,50	-
2603	449705,7	2295898,56	Картометрический метод	2,50	-

Сведения о местоположении границ объекта

2604	449690,68	2295874,3	Картометрический метод	2,50	-
2605	449686,22	2295841,93	Картометрический метод	2,50	-
2606	449694,15	2295831,54	Картометрический метод	2,50	-
2607	449708,96	2295824,49	Картометрический метод	2,50	-
2608	449713,79	2295813,05	Картометрический метод	2,50	-
2609	449667,57	2295736,78	Картометрический метод	2,50	-
2610	449654,86	2295694,03	Картометрический метод	2,50	-
2611	449654,44	2295661,7	Картометрический метод	2,50	-
2612	449666,41	2295608,52	Картометрический метод	2,50	-
2613	449665,54	2295605,55	Картометрический метод	2,50	-
2614	449735,14	2295608,5	Картометрический метод	2,50	-
2615	449764,82	2295596,5	Картометрический метод	2,50	-
2616	449800,51	2295572,5	Картометрический метод	2,50	-
2617	449842,58	2295584,5	Картометрический метод	2,50	-
2618	449859,23	2295572,5	Картометрический метод	2,50	-
2619	449869,9	2295512,5	Картометрический метод	2,50	-
2620	449883,06	2295508	Картометрический метод	2,50	-
2621	449882,47	2295496	Картометрический метод	2,50	-
2622	449877,8	2295491,5	Картометрический метод	2,50	-
2623	449872,48	2295428,5	Картометрический метод	2,50	-
2624	449873,79	2295374,5	Картометрический метод	2,50	-
2625	449864,01	2295358	Картометрический метод	2,50	-
2626	449839,1	2295337	Картометрический метод	2,50	-
2627	449832,21	2295322	Картометрический метод	2,50	-
2628	449813,08	2295311,5	Картометрический метод	2,50	-
2629	449812,85	2295250,58	Картометрический метод	2,50	-
2630	449812,93	2295250,31	Картометрический метод	2,50	-
2631	449818,14	2295251,95	Картометрический метод	2,50	-
2632	450870,99	2295695,01	Картометрический метод	2,50	-
2633	451241,01	2295847,66	Картометрический метод	2,50	-
2634	451477,39	2295928,68	Картометрический метод	2,50	-
2635	451653,55	2295960,65	Картометрический метод	2,50	-
2636	451877,1	2295971,19	Картометрический метод	2,50	-
2105	451892,11	2295971,39	Картометрический метод	2,50	-
2637	448344,45	2300041,27	Картометрический метод	2,50	-
2638	448330,58	2300086,33	Картометрический метод	2,50	-
2639	448425,34	2300131,4	Картометрический метод	2,50	-
2640	448411,47	2300156,82	Картометрический метод	2,50	-
2641	448431,11	2300163,76	Картометрический метод	2,50	-
2642	448416,09	2300199,58	Картометрический метод	2,50	-
2643	448396,45	2300191,49	Картометрический метод	2,50	-
2644	448362,94	2300252,74	Картометрический метод	2,50	-
2645	448381,65	2300300,14	Картометрический метод	2,50	-
2646	448422,48	2300370,72	Картометрический метод	2,50	-
2647	448443,29	2300522,78	Картометрический метод	2,50	-
2648	448313,25	2300523,14	Картометрический метод	2,50	-
2649	448320	2300458,08	Картометрический метод	2,50	-
2650	448301,71	2300393,62	Картометрический метод	2,50	-
2651	448279,26	2300333,1	Картометрический метод	2,50	-
2652	448287,07	2300292,1	Картометрический метод	2,50	-

Сведения о местоположении границ объекта

2653	448245,09	2300256,96	Картометрический метод	2,50	-
2654	448189,46	2300302,84	Картометрический метод	2,50	-
2655	448138,7	2300288,2	Картометрический метод	2,50	-
2656	448073,17	2300255,7	Картометрический метод	2,50	-
2657	448043,66	2300207,66	Картометрический метод	2,50	-
2658	448058,61	2300173,61	Картометрический метод	2,50	-
2659	448067,18	2300078,89	Картометрический метод	2,50	-
2660	448023,52	2300066,62	Картометрический метод	2,50	-
2661	448068,27	2299953,44	Картометрический метод	2,50	-
2662	448073,9	2299941,02	Картометрический метод	2,50	-
2663	448086,32	2299944,78	Картометрический метод	2,50	-
2664	448091,81	2299933,22	Картометрический метод	2,50	-
2665	448111,74	2299939,58	Картометрический метод	2,50	-
2666	448107,7	2299952,87	Картометрический метод	2,50	-
2637	448344,45	2300041,27	Картометрический метод	2,50	-
2667	449129,08	2298058,89	Картометрический метод	2,50	-
2668	449310,5	2298288,85	Картометрический метод	2,50	-
2669	449241,9	2298356,65	Картометрический метод	2,50	-
2670	449137,17	2298489,92	Картометрический метод	2,50	-
2671	449053,96	2298411,34	Картометрический метод	2,50	-
2672	449125,11	2298330,69	Картометрический метод	2,50	-
2673	449141,38	2298304,36	Картометрический метод	2,50	-
2674	449135,38	2298296,03	Картометрический метод	2,50	-
2675	449065,48	2298324,3	Картометрический метод	2,50	-
2676	449037,6	2298316,56	Картометрический метод	2,50	-
2677	449015,14	2298294,29	Картометрический метод	2,50	-
2678	448996,16	2298264,86	Картометрический метод	2,50	-
2679	448991,71	2298246,27	Картометрический метод	2,50	-
2680	449017,46	2298186,25	Картометрический метод	2,50	-
2681	448941,95	2298093,12	Картометрический метод	2,50	-
2682	448934,21	2298071,44	Картометрический метод	2,50	-
2683	448940,02	2298046,27	Картометрический метод	2,50	-
2684	448978,27	2298010,94	Картометрический метод	2,50	-
2685	449011,64	2297992,37	Картометрический метод	2,50	-
2686	449044,75	2297990,82	Картометрический метод	2,50	-
2687	449085,63	2298014,1	Картометрический метод	2,50	-
2667	449129,08	2298058,89	Картометрический метод	2,50	-
2688	450830,63	2297915,53	Картометрический метод	2,50	-
2689	450832,35	2297958,5	Картометрический метод	2,50	-
2690	450800,97	2297965,98	Картометрический метод	2,50	-
2691	450756,11	2297943,42	Картометрический метод	2,50	-
2692	450792,27	2297890,16	Картометрический метод	2,50	-
2688	450830,63	2297915,53	Картометрический метод	2,50	-
ЗУ1(6)					
2693	455415,86	2297473,75	Картометрический метод	2,50	-
2694	455407,51	2297488,81	Картометрический метод	2,50	-
2695	455133	2297763	Картометрический метод	2,50	-
2696	454973	2297933	Картометрический метод	2,50	-
2697	454557,33	2298354,29	Картометрический метод	2,50	-

Сведения о местоположении границ объекта

2698	454431,99	2298478,59	Картометрический метод	2,50	-
2699	453910	2298911,61	Картометрический метод	2,50	-
2700	453666,71	2299115,13	Картометрический метод	2,50	-
2701	453581,27	2299184,4	Картометрический метод	2,50	-
2702	453526,33	2299215,27	Картометрический метод	2,50	-
2703	453474,3	2299229,3	Картометрический метод	2,50	-
2704	453428,29	2299228,14	Картометрический метод	2,50	-
2705	453370,07	2299199,12	Картометрический метод	2,50	-
2706	453209,5	2299089,48	Картометрический метод	2,50	-
2707	453056,72	2298981,15	Картометрический метод	2,50	-
2708	452550,76	2298615,68	Картометрический метод	2,50	-
2709	452310,29	2298440,99	Картометрический метод	2,50	-
2710	452050,51	2298255,95	Картометрический метод	2,50	-
2711	451993,7	2298198,82	Картометрический метод	2,50	-
2712	451965,29	2298157,65	Картометрический метод	2,50	-
2713	451948,66	2298105,49	Картометрический метод	2,50	-
2714	451938,49	2297989,65	Картометрический метод	2,50	-
2715	451945,29	2297899,92	Картометрический метод	2,50	-
2716	451952,57	2297834,32	Картометрический метод	2,50	-
2717	451958,49	2297799,89	Картометрический метод	2,50	-
2718	452129,23	2297866,63	Картометрический метод	2,50	-
2719	452347,59	2297935,97	Картометрический метод	2,50	-
2720	452363,11	2297929,24	Картометрический метод	2,50	-
2721	452391,05	2297909,58	Картометрический метод	2,50	-
2722	452474,88	2297738,82	Картометрический метод	2,50	-
2723	452488,85	2297744,52	Картометрический метод	2,50	-
2724	452529,73	2297676,73	Картометрический метод	2,50	-
2725	452531,19	2297677,29	Картометрический метод	2,50	-
2726	452525,86	2297687,91	Картометрический метод	2,50	-
2727	452510,54	2297720,34	Картометрический метод	2,50	-
2728	452488,06	2297763,65	Картометрический метод	2,50	-
2729	452521,56	2297783,49	Картометрический метод	2,50	-
2730	452549,09	2297799,4	Картометрический метод	2,50	-
2731	452586,27	2297698,26	Картометрический метод	2,50	-
2732	452722,73	2297750,21	Картометрический метод	2,50	-
2733	452802,06	2297652,66	Картометрический метод	2,50	-
2734	452837,76	2297610,32	Картометрический метод	2,50	-
2735	452841,33	2297572,07	Картометрический метод	2,50	-
2736	452803,08	2297508,31	Картометрический метод	2,50	-
2737	452767,38	2297418,04	Картометрический метод	2,50	-
2738	452716	2297355,4	Картометрический метод	2,50	-
2739	452603,72	2297173,78	Картометрический метод	2,50	-
2740	452557,67	2297061,49	Картометрический метод	2,50	-
2741	452546,14	2297016,2	Картометрический метод	2,50	-
2742	452571,84	2297000,98	Картометрический метод	2,50	-
2743	452617,73	2296975,42	Картометрический метод	2,50	-
2744	452661,53	2296953	Картометрический метод	2,50	-
2745	452740,27	2296918,58	Картометрический метод	2,50	-
2746	452794,5	2296897,2	Картометрический метод	2,50	-
2747	452817,43	2296890,6	Картометрический метод	2,50	-
2748	452817,5	2296906,2	Картометрический метод	2,50	-

Сведения о местоположении границ объекта

2749	452840,28	2296909,22	Картометрический метод	2,50	-
2750	452899,69	2296912,9	Картометрический метод	2,50	-
2751	452900,52	2296888,8	Картометрический метод	2,50	-
2752	452919,9	2296888,78	Картометрический метод	2,50	-
2753	452919,96	2296863,12	Картометрический метод	2,50	-
2754	452935,3	2296857,05	Картометрический метод	2,50	-
2755	452945,21	2296850,79	Картометрический метод	2,50	-
2756	453009,35	2296827,33	Картометрический метод	2,50	-
2757	453061,49	2296803,34	Картометрический метод	2,50	-
2758	453076,09	2296794,48	Картометрический метод	2,50	-
2759	453075,05	2296776,75	Картометрический метод	2,50	-
2760	453058,37	2296745,98	Картометрический метод	2,50	-
2761	453044,29	2296720,43	Картометрический метод	2,50	-
2762	453029,68	2296692,27	Картометрический метод	2,50	-
2763	453019,26	2296670,89	Картометрический метод	2,50	-
2764	453011,43	2296657,33	Картометрический метод	2,50	-
2765	453003,09	2296647,42	Картометрический метод	2,50	-
2766	452953,55	2296640,64	Картометрический метод	2,50	-
2767	452924,35	2296640,12	Картометрический метод	2,50	-
2768	452886,8	2296639,08	Картометрический метод	2,50	-
2769	452824,75	2296621,87	Картометрический метод	2,50	-
2770	452786,68	2296608,84	Картометрический метод	2,50	-
2771	452769,47	2296599,45	Картометрический метод	2,50	-
2772	452732,45	2296595,8	Картометрический метод	2,50	-
2773	452690,21	2296610,92	Картометрический метод	2,50	-
2774	452644,32	2296631,78	Картометрический метод	2,50	-
2775	452640,67	2296638,56	Картометрический метод	2,50	-
2776	452625,03	2296650,55	Картометрический метод	2,50	-
2777	452601,04	2296661,5	Картометрический метод	2,50	-
2778	452558,28	2296669,85	Картометрический метод	2,50	-
2779	452530,64	2296674,02	Картометрический метод	2,50	-
2780	452468,07	2296675,58	Картометрический метод	2,50	-
2781	452463,9	2296698,53	Картометрический метод	2,50	-
2782	452458,16	2296759,54	Картометрический метод	2,50	-
2783	452446,69	2296822,63	Картометрический метод	2,50	-
2784	452436,26	2296895,12	Картометрический метод	2,50	-
2785	452462,33	2296891,99	Картометрический метод	2,50	-
2786	452507,7	2296890,43	Картометрический метод	2,50	-
2787	452528,04	2296890,95	Картометрический метод	2,50	-
2788	452541,07	2296899,29	Картометрический метод	2,50	-
2789	452550,98	2296915,46	Картометрический метод	2,50	-
2790	452556,2	2296927,97	Картометрический метод	2,50	-
2791	452554,67	2296949,41	Картометрический метод	2,50	-
2792	452554,11	2296957,17	Картометрический метод	2,50	-
2793	452543,7	2297009,75	Картометрический метод	2,50	-
2794	452464,01	2296996,81	Картометрический метод	2,50	-
2795	452396,4	2296988,9	Картометрический метод	2,50	-
2796	452351,21	2296999,4	Картометрический метод	2,50	-
2797	452297,91	2297017,51	Картометрический метод	2,50	-
2798	452167,69	2296995,14	Картометрический метод	2,50	-
2799	451989	2297005,09	Картометрический метод	2,50	-

Сведения о местоположении границ объекта

2800	451944,63	2297038,7	Картометрический метод	2,50	-
2801	451959,28	2296996	Картометрический метод	2,50	-
2802	451981,24	2296996,04	Картометрический метод	2,50	-
2803	451979,89	2296983,22	Картометрический метод	2,50	-
2804	451961,3	2296981,24	Картометрический метод	2,50	-
2805	451958,21	2296895,75	Картометрический метод	2,50	-
2806	451959,22	2296878,82	Картометрический метод	2,50	-
2807	451946	2296654	Картометрический метод	2,50	-
2808	451933,01	2296372,07	Картометрический метод	2,50	-
2809	451920,76	2295983,21	Картометрический метод	2,50	-
2810	451925,28	2295973,25	Картометрический метод	2,50	-
2811	452161,6	2295971,54	Картометрический метод	2,50	-
2812	453007,96	2295956,38	Картометрический метод	2,50	-
2813	453377,93	2295951,09	Картометрический метод	2,50	-
2814	453468,32	2295950,3	Картометрический метод	2,50	-
2815	453727,3	2295967,28	Картометрический метод	2,50	-
2816	453888,67	2296076,39	Картометрический метод	2,50	-
2817	454319,01	2296466,05	Картометрический метод	2,50	-
2818	454410,37	2296550,56	Картометрический метод	2,50	-
2819	454692,02	2296807,02	Картометрический метод	2,50	-
2820	455302,27	2297362,81	Картометрический метод	2,50	-
2821	455412,44	2297464,13	Картометрический метод	2,50	-
2693	455415,86	2297473,75	Картометрический метод	2,50	-
ЗУ1(7)					
2822	452345,18	2296744,04	Картометрический метод	2,50	-
2823	452305,01	2296758,5	Картометрический метод	2,50	-
2824	452283,98	2296720,31	Картометрический метод	2,50	-
2825	452312,84	2296704,37	Картометрический метод	2,50	-
2822	452345,18	2296744,04	Картометрический метод	2,50	-
2826	453758,15	2299236,44	Картометрический метод	2,50	-
2827	453820,76	2299296,26	Картометрический метод	2,50	-
2828	453875,24	2299332,81	Картометрический метод	2,50	-
2829	453880,33	2299357,4	Картометрический метод	2,50	-
2830	453879,21	2299361	Картометрический метод	2,50	-
2831	453874,04	2299384,81	Картометрический метод	2,50	-
2832	453783,57	2299416,4	Картометрический метод	2,50	-
2833	453737,06	2299431,9	Картометрический метод	2,50	-
2834	453735,54	2299432,06	Картометрический метод	2,50	-
2835	453721,91	2299433,45	Картометрический метод	2,50	-
2836	453694,49	2299411,2	Картометрический метод	2,50	-
2837	453626,7	2299417,41	Картометрический метод	2,50	-
2838	453564,61	2299381,7	Картометрический метод	2,50	-
2839	453485,96	2299348,59	Картометрический метод	2,50	-
2840	453434,93	2299301,95	Картометрический метод	2,50	-
2841	453394,89	2299248,72	Картометрический метод	2,50	-
2842	453343,66	2299206,29	Картометрический метод	2,50	-
2843	453286,89	2299174,85	Картометрический метод	2,50	-
2844	453281,05	2299171,62	Картометрический метод	2,50	-
2845	453252,91	2299163,26	Картометрический метод	2,50	-
2846	453230,83	2299148,69	Картометрический метод	2,50	-

Сведения о местоположении границ объекта

2847	453137,79	2299268,98	Картометрический метод	2,50	-
2848	453125,27	2299250,07	Картометрический метод	2,50	-
2849	453123,84	2299221,54	Картометрический метод	2,50	-
2850	453140,22	2299191,14	Картометрический метод	2,50	-
2851	453201,74	2299116,62	Картометрический метод	2,50	-
2852	453214,88	2299114,33	Картометрический метод	2,50	-
2853	453356,96	2299211,11	Картометрический метод	2,50	-
2854	453425	2299244,62	Картометрический метод	2,50	-
2855	453479	2299247,99	Картометрический метод	2,50	-
2856	453537,82	2299233,11	Картометрический метод	2,50	-
2857	453591,03	2299198,42	Картометрический метод	2,50	-
2858	453666,73	2299136,63	Картометрический метод	2,50	-
2859	453676,19	2299137,35	Картометрический метод	2,50	-
2826	453758,15	2299236,44	Картометрический метод	2,50	-
ЗУ1(8)					
2860	455442,15	2297492,11	Картометрический метод	2,50	-
2861	455999,95	2298009,86	Картометрический метод	2,50	-
2862	456044,11	2298050,61	Картометрический метод	2,50	-
2863	456050,25	2298056,13	Картометрический метод	2,50	-
2864	455786,44	2298633,05	Картометрический метод	2,50	-
2865	455592,79	2299048,61	Картометрический метод	2,50	-
2866	455480,49	2299291,8	Картометрический метод	2,50	-
2867	455471,55	2299311,3	Картометрический метод	2,50	-
2868	454950,92	2300441,77	Картометрический метод	2,50	-
2869	455013,07	2300475,03	Картометрический метод	2,50	-
2870	454995,87	2300889,24	Картометрический метод	2,50	-
2871	454917,8	2300956,82	Картометрический метод	2,50	-
2872	454819,41	2301030,22	Картометрический метод	2,50	-
2873	454762,07	2301071,96	Картометрический метод	2,50	-
2874	454701,29	2301120,58	Картометрический метод	2,50	-
2875	454649,23	2301038,7	Картометрический метод	2,50	-
2876	454564,14	2300903,84	Картометрический метод	2,50	-
2877	454548,32	2300909,12	Картометрический метод	2,50	-
2878	454238,97	2301013,11	Картометрический метод	2,50	-
2879	453260,55	2301954,03	Картометрический метод	2,50	-
2880	453011,81	2301817,11	Картометрический метод	2,50	-
2881	452916,52	2301779,61	Картометрический метод	2,50	-
2882	452809,18	2301735,57	Картометрический метод	2,50	-
2883	452542,9	2301570,44	Картометрический метод	2,50	-
2884	452554,52	2301571,06	Картометрический метод	2,50	-
2885	452788,49	2301368,27	Картометрический метод	2,50	-
2886	452876,66	2301273,81	Картометрический метод	2,50	-
2887	452881,1	2301269,06	Картометрический метод	2,50	-
2888	452906,49	2301241,85	Картометрический метод	2,50	-
2889	453107,57	2301076,89	Картометрический метод	2,50	-
2890	453128,09	2300995,19	Картометрический метод	2,50	-
2891	453129,95	2300966,44	Картометрический метод	2,50	-
2892	453113,76	2300937,67	Картометрический метод	2,50	-
2893	453093,7	2300923,41	Картометрический метод	2,50	-
2894	453079,59	2300933,46	Картометрический метод	2,50	-
2895	452989,2	2301019,45	Картометрический метод	2,50	-

Сведения о местоположении границ объекта

2896	452967,15	2300975,35	Картометрический метод	2,50	-
2897	452938,49	2300946,69	Картометрический метод	2,50	-
2898	452920,85	2300946,69	Картометрический метод	2,50	-
2899	452874,55	2300966,53	Картометрический метод	2,50	-
2900	452828,25	2301012,83	Картометрический метод	2,50	-
2901	452737,86	2301098,82	Картометрический метод	2,50	-
2902	452729,04	2301114,25	Картометрический метод	2,50	-
2903	452720,22	2301145,11	Картометрический метод	2,50	-
2904	452689,36	2301153,93	Картометрический метод	2,50	-
2905	452651,88	2301118,66	Картометрический метод	2,50	-
2906	452627,62	2301081,18	Картометрический метод	2,50	-
2907	452598,96	2301094,41	Картометрический метод	2,50	-
2908	452565,89	2301109,84	Картометрический метод	2,50	-
2909	452526,21	2301105,43	Картометрический метод	2,50	-
2910	452501,96	2301059,13	Картометрический метод	2,50	-
2911	452484,32	2301030,47	Картометрический метод	2,50	-
2912	452559,28	2301017,24	Картометрический метод	2,50	-
2913	452612,19	2300984,17	Картометрический метод	2,50	-
2914	452660,8	2300942,77	Картометрический метод	2,50	-
2915	452724,11	2300894,46	Картометрический метод	2,50	-
2916	452761,6	2300861,29	Картометрический метод	2,50	-
2917	452758,57	2300838,93	Картометрический метод	2,50	-
2918	452772,1	2300859,38	Картометрический метод	2,50	-
2919	452790,17	2300833,75	Картометрический метод	2,50	-
2920	452827,47	2300768,45	Картометрический метод	2,50	-
2921	452875,96	2300767	Картометрический метод	2,50	-
2922	452939,39	2300773,42	Картометрический метод	2,50	-
2923	453069,57	2300722,62	Картометрический метод	2,50	-
2924	453133,07	2300633,72	Картометрический метод	2,50	-
2925	453069,57	2300617,85	Картометрический метод	2,50	-
2926	452987,02	2300557,52	Картометрический метод	2,50	-
2927	452996,54	2300500,37	Картометрический метод	2,50	-
2928	453028,29	2300494,02	Картометрический метод	2,50	-
2929	453101,32	2300560,7	Картометрический метод	2,50	-
2930	453174,34	2300548	Картометрический метод	2,50	-
2931	453231,49	2300506,72	Картометрический метод	2,50	-
2932	453336,27	2300408,3	Картометрический метод	2,50	-
2933	453294,99	2300306,7	Картометрический метод	2,50	-
2934	453244,19	2300268,6	Картометрический метод	2,50	-
2935	453256,89	2300227,32	Картометрический метод	2,50	-
2936	453307,69	2300214,62	Картометрический метод	2,50	-
2937	453342,62	2300224,15	Картометрический метод	2,50	-
2938	453450,57	2300332,1	Картометрический метод	2,50	-
2939	453539,47	2300411,47	Картометрический метод	2,50	-
2940	453593,44	2300430,52	Картометрический метод	2,50	-
2941	453628,37	2300408,3	Картометрический метод	2,50	-
2942	453644,24	2300354,32	Картометрический метод	2,50	-
2943	453599,79	2300297,17	Картометрический метод	2,50	-
2944	453499,86	2300243,71	Картометрический метод	2,50	-
2945	453352,25	2300084,45	Картометрический метод	2,50	-
2946	453356,86	2300070,16	Картометрический метод	2,50	-

Сведения о местоположении границ объекта


2947	453564,03	2300186,13	Картометрический метод	2,50	-
2948	453654,39	2300043,25	Картометрический метод	2,50	-
2949	453475,13	2299883,86	Картометрический метод	2,50	-
2950	453448,96	2299860,59	Картометрический метод	2,50	-
2951	453542,62	2299784,53	Картометрический метод	2,50	-
2952	453601,61	2299824,37	Картометрический метод	2,50	-
2953	453684,91	2299852,83	Картометрический метод	2,50	-
2954	453730,61	2299820,52	Картометрический метод	2,50	-
2955	453739,65	2299850,85	Картометрический метод	2,50	-
2956	453748,17	2299897,15	Картометрический метод	2,50	-
2957	453769,67	2299931,93	Картометрический метод	2,50	-
2958	453845,84	2299978,57	Картометрический метод	2,50	-
2959	453898,58	2299950,64	Картометрический метод	2,50	-
2960	453948,48	2299838,37	Картометрический метод	2,50	-
2961	454075,31	2300065	Картометрический метод	2,50	-
2962	454095,25	2300102,5	Картометрический метод	2,50	-
2963	454116,97	2300110,57	Картометрический метод	2,50	-
2964	454146,77	2300067,46	Картометрический метод	2,50	-
2965	454172,32	2300061,07	Картометрический метод	2,50	-
2966	454246,82	2300019,56	Картометрический метод	2,50	-
2967	454298,08	2299961,75	Картометрический метод	2,50	-
2968	454317,23	2299922,69	Картометрический метод	2,50	-
2969	454316,71	2299903,02	Картометрический метод	2,50	-
2970	454306,36	2299883,88	Картометрический метод	2,50	-
2971	454305,07	2299867,06	Картометрический метод	2,50	-
2972	454311,22	2299855,12	Картометрический метод	2,50	-
2973	454306,43	2299835,42	Картометрический метод	2,50	-
2974	454323,46	2299792,32	Картометрический метод	2,50	-
2975	454325,25	2299773,92	Картометрический метод	2,50	-
2976	454301,64	2299679,49	Картометрический метод	2,50	-
2977	454312,83	2299641,98	Картометрический метод	2,50	-
2978	454147,25	2299398,26	Картометрический метод	2,50	-
2979	454085,7	2299331,06	Картометрический метод	2,50	-
2980	454090,4	2299329,73	Картометрический метод	2,50	-
2981	454091,11	2299322,52	Картометрический метод	2,50	-
2982	454086,41	2299316,11	Картометрический метод	2,50	-
2983	454083,84	2299299,01	Картометрический метод	2,50	-
2984	454085,55	2299272,09	Картометрический метод	2,50	-
2985	454091,54	2299252,01	Картометрический метод	2,50	-
2986	454090,68	2299223,37	Картометрический метод	2,50	-
2987	454088,12	2299214,83	Картометрический метод	2,50	-
2988	454082,56	2299198,59	Картометрический метод	2,50	-
2989	454047,52	2299152,43	Картометрический метод	2,50	-
2990	454029,57	2299129,36	Картометрический метод	2,50	-
2991	454021,45	2299114,4	Картометрический метод	2,50	-
2992	454015,47	2299100,72	Картометрический метод	2,50	-
2993	454012,05	2299080,21	Картометрический метод	2,50	-
2994	454009,48	2299058,42	Картометрический метод	2,50	-
2995	454000,94	2299043,89	Картометрический метод	2,50	-
2996	453988,54	2299024,65	Картометрический метод	2,50	-
2997	453969,31	2299006,71	Картометрический метод	2,50	-

Сведения о местоположении границ объекта

2998	453947,09	2298990,47	Картометрический метод	2,50	-
2999	453923,59	2298966,96	Картометрический метод	2,50	-
3000	453916,32	2298964,82	Картометрический метод	2,50	-
3001	453900,77	2298951,33	Картометрический метод	2,50	-
3002	453895,81	2298946,7	Картометрический метод	2,50	-
3003	453927,87	2298919,97	Картометрический метод	2,50	-
3004	454448,44	2298489,02	Картометрический метод	2,50	-
3005	454570,4	2298366,94	Картометрический метод	2,50	-
3006	455418,49	2297498,8	Картометрический метод	2,50	-
3007	455430,5	2297490,29	Картометрический метод	2,50	-
2860	455442,15	2297492,11	Картометрический метод	2,50	-

3. Сведения о характерных точках части (частей) границы объекта

Обозначение характерных точек части границы	Координаты, м		Метод определения координат характерной точки	Средняя квадратическая погрешность положения характерной точки (М), м	Описание обозначения точки на местности (при наличии)
	X	Y			
1	2	3	4	5	6
Часть № <u> </u>					
-	-	-	-	-	-



Питание человека, рыбы и водоплавающих

• Углеродная связь, которая, как правило, является основой для построения органических молекул, в том числе и тех, которые являются основой для построения живых организмов.

ОПИСАНИЕ МЕСТОПОЛОЖЕНИЯ ГРАНИЦ


4.3 Иные зоны сельскохозяйственного назначения

(наименование объекта местоположение границ, которого описано (далее - объект)

Раздел 1

Сведения об объекте		
№ п/п	Характеристики объекта	Описание характеристик
1	2	3
1	Местоположение объекта	<i>Российская Федерация, Рязанская область, р-н Ермишинский, с/п Савватемское</i>
2	Площадь объекта ± величина погрешности определения площади (Р ± Дельта Р)	<i>13903кв.м. ± 68кв.м.</i>
3	Иные характеристики объекта	<i>Номер зоны: -</i>

План границ объекта



Используемые условные знаки и обозначения:

Масштаб 1:5000

- I - характерная точка контура, сведения о которой позволяют однозначно определить её на местности
- - вновь образованная часть контура, сведения о которой достаточны для определения её местоположения

План границ объекта



Используемые условные знаки и обозначения:

Масштаб 1:5000

- 1 - характерная точка контура, сведения о которой позволяют однозначно определить её на местности
- - вновь образованная часть контура, сведения о которой достаточны для определения её местоположения

План границ объекта



Используемые условные знаки и обозначения:

Масштаб 1:5000

- 1 - характерная точка контура, сведения о которой позволяют однозначно определить её на местности
- - вновь образованная часть контура, сведения о которой достаточны для определения её местоположения

ОПИСАНИЕ МЕСТОПОЛОЖЕНИЯ ГРАНИЦ

4.4 Производственная зона сельскохозяйственных предприятий

(наименование объекта местоположение границ, которого описано (далее - объект)

Раздел 1

Сведения об объекте		
№ п/п	Характеристики объекта	Описание характеристик
1	2	3
1	Местоположение объекта	<i>Российская Федерация, Рязанская область, р-н Ермишинский, с/п Савватемское</i>
2	Площадь объекта \pm величина погрешности определения площади (Р \pm Дельта Р)	<i>1115322кв.м. \pm 1168кв.м.</i>
3	Иные характеристики объекта	<i>Номер зоны: -</i>

Раздел 2

Сведения о местоположении границ объекта					
1. Система координат <i>МСК-62</i>					
2. Сведения о характерных точках границ объекта					
Обозначение характерных точек границ	Координаты, м		Метод определения координат характерной точки	Средняя квадратическая погрешность положения характерной точки (М), м	Описание обозначения точки на местности (при наличии)
	X	Y			
1	2	3	4	5	6
<i>ЗУ1(1)</i>					
1	454160,63	2291737,64	<i>Картометрический метод</i>	2,50	-
2	454159,25	2291814,17	<i>Картометрический метод</i>	2,50	-
3	454157,17	2291824,6	<i>Картометрический метод</i>	2,50	-
4	454157,58	2291844,64	<i>Картометрический метод</i>	2,50	-
5	454160,51	2291894,32	<i>Картометрический метод</i>	2,50	-
6	454171,36	2291966,13	<i>Картометрический метод</i>	2,50	-
7	454182,63	2292032,09	<i>Картометрический метод</i>	2,50	-
8	454183,47	2292042,94	<i>Картометрический метод</i>	2,50	-
9	454180,13	2292060,06	<i>Картометрический метод</i>	2,50	-
10	454165,52	2292075,92	<i>Картометрический метод</i>	2,50	-
11	454141,3	2292098,46	<i>Картометрический метод</i>	2,50	-
12	454112,08	2292124,34	<i>Картометрический метод</i>	2,50	-
13	454090,79	2292143,13	<i>Картометрический метод</i>	2,50	-
14	454069,74	2292171,67	<i>Картометрический метод</i>	2,50	-
15	454068,07	2292169,56	<i>Картометрический метод</i>	2,50	-
16	453932,49	2292012,1	<i>Картометрический метод</i>	2,50	-
17	453911,06	2291981,2	<i>Картометрический метод</i>	2,50	-
18	453900,55	2291957,55	<i>Картометрический метод</i>	2,50	-
19	453872,43	2291859,68	<i>Картометрический метод</i>	2,50	-
20	453864,54	2291822,96	<i>Картометрический метод</i>	2,50	-
21	453870,29	2291820,69	<i>Картометрический метод</i>	2,50	-
22	453889,79	2291780,8	<i>Картометрический метод</i>	2,50	-
23	453921,12	2291765,29	<i>Картометрический метод</i>	2,50	-
24	453983,81	2291713,14	<i>Картометрический метод</i>	2,50	-
25	454012,77	2291709,92	<i>Картометрический метод</i>	2,50	-
26	454086,7	2291723,78	<i>Картометрический метод</i>	2,50	-
1	454160,63	2291737,64	<i>Картометрический метод</i>	2,50	-
<i>ЗУ1(2)</i>					
27	455108,35	2293803,39	<i>Картометрический метод</i>	2,50	-
28	455068,98	2293952,07	<i>Картометрический метод</i>	2,50	-
29	455062,24	2293967,92	<i>Картометрический метод</i>	2,50	-
30	455060,25	2293972,59	<i>Картометрический метод</i>	2,50	-
31	454957,7	2293933,99	<i>Картометрический метод</i>	2,50	-
32	454769,67	2293863,23	<i>Картометрический метод</i>	2,50	-
33	454780,24	2293835,16	<i>Картометрический метод</i>	2,50	-
34	454800,41	2293781,59	<i>Картометрический метод</i>	2,50	-
35	454926,68	2293817,65	<i>Картометрический метод</i>	2,50	-
36	454955,32	2293828,61	<i>Картометрический метод</i>	2,50	-

Сведения о местоположении границ объекта

37	454958,58	2293818,07	Картометрический метод	2,50	-
38	454971,59	2293776,15	Картометрический метод	2,50	-
39	454978	2293777,25	Картометрический метод	2,50	-
40	455036,39	2293770,88	Картометрический метод	2,50	-
27	455108,35	2293803,39	Картометрический метод	2,50	-
ЗУ1(3)					
41	454586,66	2294110,29	Картометрический метод	2,50	-
42	454626,25	2294147,83	Картометрический метод	2,50	-
43	454651,99	2294172,75	Картометрический метод	2,50	-
44	454671,19	2294196,45	Картометрический метод	2,50	-
45	454676,09	2294209,93	Картометрический метод	2,50	-
46	454675,28	2294228,32	Картометрический метод	2,50	-
47	454669,97	2294253,65	Картометрический метод	2,50	-
48	454658,12	2294274,49	Картометрический метод	2,50	-
49	454652,4	2294289,61	Картометрический метод	2,50	-
50	454648,31	2294309,63	Картометрический метод	2,50	-
51	454654,03	2294331,69	Картометрический метод	2,50	-
52	454657,71	2294351,3	Картометрический метод	2,50	-
53	454656,89	2294359,07	Картометрический метод	2,50	-
54	454647,08	2294371,73	Картометрический метод	2,50	-
55	454629,92	2294380,72	Картометрический метод	2,50	-
56	454613,99	2294383,58	Картометрический метод	2,50	-
57	454605,41	2294389,71	Картометрический метод	2,50	-
58	454582,94	2294393,8	Картометрический метод	2,50	-
59	454562,1	2294402,79	Картометрический метод	2,50	-
60	454544,53	2294412,59	Картометрический метод	2,50	-
61	454538,4	2294415,45	Картометрический метод	2,50	-
62	454523,39	2294415,78	Картометрический метод	2,50	-
63	454555,23	2294363,51	Картометрический метод	2,50	-
64	454437,97	2294298,92	Картометрический метод	2,50	-
65	454440,57	2294294,49	Картометрический метод	2,50	-
66	454454,54	2294277,15	Картометрический метод	2,50	-
67	454461,76	2294268,45	Картометрический метод	2,50	-
68	454532,25	2294203,54	Картометрический метод	2,50	-
69	454551,5	2294182,19	Картометрический метод	2,50	-
70	454563,17	2294162,49	Картометрический метод	2,50	-
41	454586,66	2294110,29	Картометрический метод	2,50	-
ЗУ1(4)					
71	453075,05	2296776,75	Картометрический метод	2,50	-
72	453076,09	2296794,48	Картометрический метод	2,50	-
73	453061,49	2296803,34	Картометрический метод	2,50	-
74	453009,35	2296827,33	Картометрический метод	2,50	-
75	452945,21	2296850,79	Картометрический метод	2,50	-
76	452935,3	2296857,05	Картометрический метод	2,50	-
77	452919,96	2296863,12	Картометрический метод	2,50	-
78	452919,9	2296888,78	Картометрический метод	2,50	-
79	452900,52	2296888,8	Картометрический метод	2,50	-
80	452899,69	2296912,9	Картометрический метод	2,50	-
81	452840,28	2296909,22	Картометрический метод	2,50	-
82	452817,5	2296906,2	Картометрический метод	2,50	-
83	452817,43	2296890,6	Картометрический метод	2,50	-

Сведения о местоположении границ объекта

84	452794,5	2296897,2	Картометрический метод	2,50	-
85	452740,27	2296918,58	Картометрический метод	2,50	-
86	452661,53	2296953	Картометрический метод	2,50	-
87	452617,73	2296975,42	Картометрический метод	2,50	-
88	452571,84	2297000,98	Картометрический метод	2,50	-
89	452546,14	2297016,2	Картометрический метод	2,50	-
90	452543,7	2297009,75	Картометрический метод	2,50	-
91	452554,11	2296957,17	Картометрический метод	2,50	-
92	452554,67	2296949,41	Картометрический метод	2,50	-
93	452556,2	2296927,97	Картометрический метод	2,50	-
94	452550,98	2296915,46	Картометрический метод	2,50	-
95	452541,07	2296899,29	Картометрический метод	2,50	-
96	452528,04	2296890,95	Картометрический метод	2,50	-
97	452507,7	2296890,43	Картометрический метод	2,50	-
98	452462,33	2296891,99	Картометрический метод	2,50	-
99	452436,26	2296895,12	Картометрический метод	2,50	-
100	452446,69	2296822,63	Картометрический метод	2,50	-
101	452458,16	2296759,54	Картометрический метод	2,50	-
102	452463,9	2296698,53	Картометрический метод	2,50	-
103	452468,07	2296675,58	Картометрический метод	2,50	-
104	452530,64	2296674,02	Картометрический метод	2,50	-
105	452558,28	2296669,85	Картометрический метод	2,50	-
106	452601,04	2296661,5	Картометрический метод	2,50	-
107	452625,03	2296650,55	Картометрический метод	2,50	-
108	452640,67	2296638,56	Картометрический метод	2,50	-
109	452644,32	2296631,78	Картометрический метод	2,50	-
110	452690,21	2296610,92	Картометрический метод	2,50	-
111	452732,45	2296595,8	Картометрический метод	2,50	-
112	452769,47	2296599,45	Картометрический метод	2,50	-
113	452786,68	2296608,84	Картометрический метод	2,50	-
114	452824,75	2296621,87	Картометрический метод	2,50	-
115	452886,8	2296639,08	Картометрический метод	2,50	-
116	452924,35	2296640,12	Картометрический метод	2,50	-
117	452953,55	2296640,64	Картометрический метод	2,50	-
118	453003,09	2296647,42	Картометрический метод	2,50	-
119	453011,43	2296657,33	Картометрический метод	2,50	-
120	453019,26	2296670,89	Картометрический метод	2,50	-
121	453029,68	2296692,27	Картометрический метод	2,50	-
122	453044,29	2296720,43	Картометрический метод	2,50	-
123	453058,37	2296745,98	Картометрический метод	2,50	-
71	453075,05	2296776,75	Картометрический метод	2,50	-
ЗУ(5)					
124	451943,27	2297794,5	Картометрический метод	2,50	-
125	451935,65	2297827,45	Картометрический метод	2,50	-
126	451924,38	2297908,26	Картометрический метод	2,50	-
127	451919,45	2297996,73	Картометрический метод	2,50	-
128	451924,85	2298045	Картометрический метод	2,50	-
129	451863,58	2298042,13	Картометрический метод	2,50	-
130	451822,71	2298042,13	Картометрический метод	2,50	-
131	451799,37	2298041,71	Картометрический метод	2,50	-
132	451771,89	2298040,43	Картометрический метод	2,50	-

Сведения о местоположении границ объекта

133	451743,23	2298040,44	Картометрический метод	2,50	-
134	451712,98	2298043,01	Картометрический метод	2,50	-
135	451692,11	2298045,57	Картометрический метод	2,50	-
136	451651,9	2298050,23	Картометрический метод	2,50	-
137	451618,88	2298051,59	Картометрический метод	2,50	-
138	451611,09	2298053,12	Картометрический метод	2,50	-
139	451636,53	2297945,99	Картометрический метод	2,50	-
140	451627,08	2297942,72	Картометрический метод	2,50	-
141	451609,74	2297936,64	Картометрический метод	2,50	-
142	451596,21	2297933,39	Картометрический метод	2,50	-
143	451598,45	2297924,06	Картометрический метод	2,50	-
144	451602,83	2297899,47	Картометрический метод	2,50	-
145	451605,13	2297870,58	Картометрический метод	2,50	-
146	451611,61	2297852,29	Картометрический метод	2,50	-
147	451629,89	2297806,66	Картометрический метод	2,50	-
148	451636,28	2297783,5	Картометрический метод	2,50	-
149	451637,44	2297760,76	Картометрический метод	2,50	-
150	451635,55	2297746,67	Картометрический метод	2,50	-
151	451638,52	2297737,22	Картометрический метод	2,50	-
152	451665,78	2297691,21	Картометрический метод	2,50	-
153	451671,33	2297645,71	Картометрический метод	2,50	-
154	451936,67	2297791,62	Картометрический метод	2,50	-
155	451942,98	2297794,37	Картометрический метод	2,50	-
124	451943,27	2297794,5	Картометрический метод	2,50	-
ЗУ1(6)					
156	452271,62	2295020,54	Картометрический метод	2,50	-
157	452271,61	2295020,63	Картометрический метод	2,50	-
158	452262,42	2295098,65	Картометрический метод	2,50	-
159	452242	2295290	Картометрический метод	2,50	-
160	452234,19	2295353,49	Картометрический метод	2,50	-
161	452229,33	2295433,83	Картометрический метод	2,50	-
162	452226,78	2295585,24	Картометрический метод	2,50	-
163	452181,62	2295567	Картометрический метод	2,50	-
164	452172,61	2295565,91	Картометрический метод	2,50	-
165	452158,7	2295569,42	Картометрический метод	2,50	-
166	452142,54	2295580,25	Картометрический метод	2,50	-
167	452124,06	2295603,76	Картометрический метод	2,50	-
168	452107,62	2295618,46	Картометрический метод	2,50	-
169	452090,95	2295627,01	Картометрический метод	2,50	-
170	452073,28	2295630,27	Картометрический метод	2,50	-
171	452039,78	2295629,91	Картометрический метод	2,50	-
172	451995,77	2295623,13	Картометрический метод	2,50	-
173	451974,88	2295622,65	Картометрический метод	2,50	-
174	451963,75	2295624,87	Картометрический метод	2,50	-
175	451933,78	2295635,92	Картометрический метод	2,50	-
176	451906,5	2295655,26	Картометрический метод	2,50	-
177	451896,7	2295671,97	Картометрический метод	2,50	-
178	451894,92	2295670,63	Картометрический метод	2,50	-
179	451868,35	2295639,43	Картометрический метод	2,50	-
180	451719,49	2295631,35	Картометрический метод	2,50	-
181	451718,28	2295620,43	Картометрический метод	2,50	-

Сведения о местоположении границ объекта

182	451772,43	2295611,69	Картометрический метод	2,50	-
183	451787,27	2295598,98	Картометрический метод	2,50	-
184	451793,23	2295578,18	Картометрический метод	2,50	-
185	451823,28	2295574,72	Картометрический метод	2,50	-
186	451851,01	2295557,38	Картометрический метод	2,50	-
187	451900,7	2295544,67	Картометрический метод	2,50	-
188	451924,97	2295535,43	Картометрический метод	2,50	-
189	451978,12	2295473,03	Картометрический метод	2,50	-
190	451985,06	2295436,05	Картометрический метод	2,50	-
191	451976,97	2295433,74	Картометрический метод	2,50	-
192	451957,32	2295469,56	Картометрический метод	2,50	-
193	451921,5	2295510	Картометрический метод	2,50	-
194	451895,22	2295484,05	Картометрический метод	2,50	-
195	451879,9	2295378,27	Картометрический метод	2,50	-
196	451877,52	2295332,79	Картометрический метод	2,50	-
197	451864,62	2295214,54	Картометрический метод	2,50	-
198	451855,63	2295077,82	Картометрический метод	2,50	-
199	451831,37	2295009,64	Картометрический метод	2,50	-
200	451807,28	2294918,63	Картометрический метод	2,50	-
201	451796,34	2294835,5	Картометрический метод	2,50	-
202	451781,78	2294744,41	Картометрический метод	2,50	-
203	451781,41	2294742,1	Картометрический метод	2,50	-
204	451816,09	2294762,27	Картометрический метод	2,50	-
205	452070,87	2294901,35	Картометрический метод	2,50	-
206	452226,01	2294990,75	Картометрический метод	2,50	-
207	452260,53	2295011,61	Картометрический метод	2,50	-
208	452271,61	2295020,53	Картометрический метод	2,50	-
156	452271,62	2295020,54	Картометрический метод	2,50	-
ЗУ1(7)					
209	452035,04	2294628,65	Картометрический метод	2,50	-
210	452125,21	2294728,81	Картометрический метод	2,50	-
211	452143,64	2294765,42	Картометрический метод	2,50	-
212	452139,6	2294802,08	Картометрический метод	2,50	-
213	452123,18	2294844,86	Картометрический метод	2,50	-
214	452099,86	2294895,62	Картометрический метод	2,50	-
215	452098,57	2294897,93	Картометрический метод	2,50	-
216	452075,76	2294885,39	Картометрический метод	2,50	-
217	451823	2294749	Картометрический метод	2,50	-
218	451728,9	2294696,77	Картометрический метод	2,50	-
219	451724,33	2294694,68	Картометрический метод	2,50	-
220	451725,05	2294694,16	Картометрический метод	2,50	-
221	451755,1	2294672,22	Картометрический метод	2,50	-
222	451785,14	2294622,53	Картометрический метод	2,50	-
223	451809,23	2294537,95	Картометрический метод	2,50	-
224	451811,48	2294531,57	Картометрический метод	2,50	-
225	451839,66	2294544,69	Картометрический метод	2,50	-
226	451898,44	2294571,98	Картометрический метод	2,50	-
227	451898,65	2294583,21	Картометрический метод	2,50	-
228	451930,67	2294606,62	Картометрический метод	2,50	-
209	452035,04	2294628,65	Картометрический метод	2,50	-
ЗУ1(8)					

Сведения о местоположении границ объекта

229	449873,79	2295374,5	Картометрический метод	2,50	-
230	449872,48	2295428,5	Картометрический метод	2,50	-
231	449877,8	2295491,5	Картометрический метод	2,50	-
232	449882,47	2295496	Картометрический метод	2,50	-
233	449883,06	2295508	Картометрический метод	2,50	-
234	449869,9	2295512,5	Картометрический метод	2,50	-
235	449859,23	2295572,5	Картометрический метод	2,50	-
236	449842,58	2295584,5	Картометрический метод	2,50	-
237	449800,51	2295572,5	Картометрический метод	2,50	-
238	449764,82	2295596,5	Картометрический метод	2,50	-
239	449735,14	2295608,5	Картометрический метод	2,50	-
240	449665,54	2295605,55	Картометрический метод	2,50	-
241	449658,74	2295582,45	Картометрический метод	2,50	-
242	449649,08	2295562,29	Картометрический метод	2,50	-
243	449622,32	2295540,29	Картометрический метод	2,50	-
244	449599,39	2295527,63	Картометрический метод	2,50	-
245	449558,75	2295502,99	Картометрический метод	2,50	-
246	449523,76	2295474,95	Картометрический метод	2,50	-
247	449518,46	2295462,37	Картометрический метод	2,50	-
248	449524,42	2295446,7	Картометрический метод	2,50	-
249	449551,49	2295430,6	Картометрический метод	2,50	-
250	449580,71	2295418,89	Картометрический метод	2,50	-
251	449590,54	2295398,39	Картометрический метод	2,50	-
252	449590,64	2295345,6	Картометрический метод	2,50	-
253	449577,44	2295299,98	Картометрический метод	2,50	-
254	449452,63	2295215,62	Картометрический метод	2,50	-
255	449436,46	2295174,02	Картометрический метод	2,50	-
256	449477,21	2295144,21	Картометрический метод	2,50	-
257	449479,51	2295142,54	Картометрический метод	2,50	-
258	449506,3	2295153,73	Картометрический метод	2,50	-
259	449697,2	2295213,86	Картометрический метод	2,50	-
260	449754,44	2295231,89	Картометрический метод	2,50	-
261	449812,93	2295250,31	Картометрический метод	2,50	-
262	449812,85	2295250,58	Картометрический метод	2,50	-
263	449813,08	2295311,5	Картометрический метод	2,50	-
264	449832,21	2295322	Картометрический метод	2,50	-
265	449839,1	2295337	Картометрический метод	2,50	-
266	449864,01	2295358	Картометрический метод	2,50	-
229	449873,79	2295374,5	Картометрический метод	2,50	-
ЗУ1(9)					
267	451378,81	2291821,71	Картометрический метод	2,50	-
268	451386,45	2291873,67	Картометрический метод	2,50	-
269	451395,62	2291899,15	Картометрический метод	2,50	-
270	451409,87	2291915,96	Картометрический метод	2,50	-
271	451440,97	2291943,47	Картометрический метод	2,50	-
272	451451,16	2291955,7	Картометрический метод	2,50	-
273	451459,33	2291978,62	Картометрический метод	2,50	-
274	451445,56	2292028,55	Картометрический метод	2,50	-
275	451443,53	2292080	Картометрический метод	2,50	-
276	451448,56	2292119,08	Картометрический метод	2,50	-
277	451445,63	2292132,06	Картометрический метод	2,50	-

Сведения о местоположении границ объекта


278	451421,63	2292170,68	Картометрический метод	2,50	-
279	451387,04	2292254,24	Картометрический метод	2,50	-
280	451302,03	2292239,48	Картометрический метод	2,50	-
281	451286,5	2292236,08	Картометрический метод	2,50	-
282	451226,78	2292227,06	Картометрический метод	2,50	-
283	451233,7	2292051,2	Картометрический метод	2,50	-
284	451250,41	2292031,62	Картометрический метод	2,50	-
285	451256,15	2292021,69	Картометрический метод	2,50	-
286	451259,29	2291992,19	Картометрический метод	2,50	-
287	451251,66	2291919,29	Картометрический метод	2,50	-
288	451290,17	2291897,11	Картометрический метод	2,50	-
289	451345,38	2291857,68	Картометрический метод	2,50	-
267	451378,81	2291821,71	Картометрический метод	2,50	-
ЗУ(10)					
290	451866,97	2291790,26	Картометрический метод	2,50	-
291	451830,79	2291901,75	Картометрический метод	2,50	-
292	451781,1	2291885,57	Картометрический метод	2,50	-
293	451745,65	2291893,55	Картометрический метод	2,50	-
294	451692,05	2291878,38	Картометрический метод	2,50	-
295	451551,71	2291827,01	Картометрический метод	2,50	-
296	451552,98	2291734,48	Картометрический метод	2,50	-
297	451574,83	2291736,11	Картометрический метод	2,50	-
298	451611,89	2291742,21	Картометрический метод	2,50	-
299	451627,88	2291745,69	Картометрический метод	2,50	-
300	451714,29	2291769,77	Картометрический метод	2,50	-
301	451732,49	2291770,15	Картометрический метод	2,50	-
302	451740,27	2291761,99	Картометрический метод	2,50	-
303	451757,64	2291726,96	Картометрический метод	2,50	-
304	451762,49	2291714,91	Картометрический метод	2,50	-
305	451765,5	2291707,61	Картометрический метод	2,50	-
306	451772,5	2291734,63	Картометрический метод	2,50	-
307	451820,18	2291769,06	Картометрический метод	2,50	-
290	451866,97	2291790,26	Картометрический метод	2,50	-
ЗУ(11)					
308	453895,81	2298946,7	Картометрический метод	2,50	-
309	453900,77	2298951,33	Картометрический метод	2,50	-
310	453916,32	2298964,82	Картометрический метод	2,50	-
311	453923,59	2298966,96	Картометрический метод	2,50	-
312	453947,09	2298990,47	Картометрический метод	2,50	-
313	453969,31	2299006,71	Картометрический метод	2,50	-
314	453988,54	2299024,65	Картометрический метод	2,50	-
315	454000,94	2299043,89	Картометрический метод	2,50	-
316	454009,48	2299058,42	Картометрический метод	2,50	-
317	454012,05	2299080,21	Картометрический метод	2,50	-
318	454015,47	2299100,72	Картометрический метод	2,50	-
319	454021,45	2299114,4	Картометрический метод	2,50	-
320	454029,57	2299129,36	Картометрический метод	2,50	-
321	454047,52	2299152,43	Картометрический метод	2,50	-
322	454082,56	2299198,59	Картометрический метод	2,50	-
323	454088,12	2299214,83	Картометрический метод	2,50	-
324	454090,68	2299223,37	Картометрический метод	2,50	-

Сведения о местоположении границ объекта

325	454091,54	2299252,01	Картометрический метод	2,50	-
326	454085,55	2299272,09	Картометрический метод	2,50	-
327	454083,84	2299299,01	Картометрический метод	2,50	-
328	454086,41	2299316,11	Картометрический метод	2,50	-
329	454091,11	2299322,52	Картометрический метод	2,50	-
330	454090,4	2299329,73	Картометрический метод	2,50	-
331	454085,7	2299331,06	Картометрический метод	2,50	-
332	453992,02	2299329,44	Картометрический метод	2,50	-
333	453915,21	2299339,38	Картометрический метод	2,50	-
334	453900,3	2299348,33	Картометрический метод	2,50	-
335	453897,86	2299345,51	Картометрический метод	2,50	-
336	453890,69	2299327,32	Картометрический метод	2,50	-
337	453821,06	2299283,52	Картометрический метод	2,50	-
338	453770,84	2299233,53	Картометрический метод	2,50	-
339	453691,04	2299132,87	Картометрический метод	2,50	-
340	453688,97	2299119,19	Картометрический метод	2,50	-
308	453895,81	2298946,7	Картометрический метод	2,50	-

3. Сведения о характерных точках части (частей) границы объекта

Обозначение характерных точек части границы	Координаты, м		Метод определения координат характерной точки	Средняя квадратическая погрешность положения характерной точки (М), м	Описание обозначения точки на местности (при наличии)
	X	Y			
1	2	3	4	5	6
Часть № -					
-	-	-	-	-	-



Используемые условные знаки и обозначения:

- - характерная точка контура, сведения о которой позволяют однозначно определить ее на местности
- - впамятываемая часть контура, сведения о которой достаточны для определения ее местоположения

Масштаб 1:25000

ОПИСАНИЕ МЕСТОПОЛОЖЕНИЯ ГРАНИЦ

6.1 Зона кладбищ

(наименование объекта местоположение границ, которого описано (далее - объект)

Раздел 1

Сведения об объекте		
№ п/п	Характеристики объекта	Описание характеристик
1	2	3
1	Местоположение объекта	<i>Российская Федерация, Рязанская область, р-н Ермишинский, с/п Савватемское, с Савватьяма</i>
2	Площадь объекта \pm величина погрешности определения площади (Р \pm Дельта Р)	<i>24621 кв.м. \pm 55 кв.м.</i>
3	Иные характеристики объекта	<i>Номер зоны:</i>

Раздел 2

Сведения о местоположении границ объекта					
1. Система координат <u>МСК-62</u>					
2. Сведения о характерных точках границ объекта					
Обозначение характерных точек границ	Координаты, м		Метод определения координат характерной точки	Средняя квадратическая погрешность положения характерной точки (М), м	Описание обозначения точки на местности (при наличии)
	X	Y			
1	2	3	4	5	6
1	450672,33	2294824,75	Картометрический метод	2,50	-
2	450671,18	2294690,71	Картометрический метод	2,50	-
3	450769,19	2294710,72	Картометрический метод	2,50	-
4	450873,87	2294735,89	Картометрический метод	2,50	-
5	450856,02	2294783	Картометрический метод	2,50	-
6	450826,97	2294846	Картометрический метод	2,50	-
7	450815,07	2294866,9	Картометрический метод	2,50	-
1	450672,33	2294824,75	Картометрический метод	2,50	-
3. Сведения о характерных точках части (частей) границы объекта					
Обозначение характерных точек части границы	Координаты, м		Метод определения координат характерной точки	Средняя квадратическая погрешность положения характерной точки (М), м	Описание обозначения точки на местности (при наличии)
	X	Y			
1	2	3	4	5	6
Часть № -					
-	-	-	-	-	-

План границ объекта



Используемые условные знаки и обозначения:

Масштаб 1:5000

- 1 - характерная точка контура, сведения о которой позволяют однозначно определить её на местности
- - вновь образованная часть контура, сведения о которой достаточны для определения её местоположения

ОПИСАНИЕ МЕСТОПОЛОЖЕНИЯ ГРАНИЦ

6.1 Зона кладбищ

(наименование объекта местоположение границ, которого описано (далее - объект)

Раздел 1

Сведения об объекте		
№ п/п	Характеристики объекта	Описание характеристик
1	2	3
1	Местоположение объекта	<i>Российская Федерация, Рязанская область, р-н Ермишинский, с/п Савватемское, с Токмаково</i>
2	Площадь объекта ± величина погрешности определения площади (Р ± Дельта Р)	<i>14747кв.м. ± 43кв.м.</i>
3	Иные характеристики объекта	<i>Номер зоны: -</i>

Раздел 2

Сведения о местоположении границ объекта					
1. Система координат <u>МСК-62</u>					
2. Сведения о характерных точках границ объекта					
Обозначение характерных точек границ	Координаты, м		Метод определения координат характерной точки	Средняя квадратическая погрешность положения характерной точки (М), м	Описание обозначения точки на местности (при наличии)
	X	Y			
1	2	3	4	5	6
1	453376,28	2299802,69	Картометрический метод	2,50	-
2	453454,96	2299879,98	Картометрический метод	2,50	-
3	453453,22	2299882,07	Картометрический метод	2,50	-
4	453366,07	2299973,87	Картометрический метод	2,50	-
5	453361,65	2299978,46	Картометрический метод	2,50	-
6	453285,62	2299900,56	Картометрический метод	2,50	-
1	453376,28	2299802,69	Картометрический метод	2,50	-
3. Сведения о характерных точках части (частей) границы объекта					
Обозначение характерных точек части границы	Координаты, м		Метод определения координат характерной точки	Средняя квадратическая погрешность положения характерной точки (М), м	Описание обозначения точки на местности (при наличии)
	X	Y			
1	2	3	4	5	6
Часть № -					
-	-	-	-	-	-

План границ объекта



Используемые условные знаки и обозначения:

Масштаб 1:5000

- 1 - характерная точка контура, сведения о которой позволяют однозначно определить её на местности
- - вновь образованная часть контура, сведения о которой достаточны для определения её местоположения

ОПИСАНИЕ МЕСТОПОЛОЖЕНИЯ ГРАНИЦ

6.1 Зона кладбищ

(наименование объекта местоположение границ, которого описано (далее - объект)

Раздел 1

Сведения об объекте		
№ п/п	Характеристики объекта	Описание характеристик
1	2	3
1	Местоположение объекта	<i>Российская Федерация, Рязанская область, р-н Ермишинский, с/п Савватемское, с Царево</i>
2	Площадь объекта ± величина погрешности определения площади (Р ± Дельта Р)	<i>6013кв.м. ± 27кв.м.</i>
3	Иные характеристики объекта	<i>Номер зоны: -</i>

Раздел 2

Сведения о местоположении границ объекта					
1. Система координат <i>МСК-62</i>					
2. Сведения о характерных точках границ объекта					
Обозначение характерных точек границ	Координаты, м		Метод определения координат характерной точки	Средняя квадратическая погрешность положения характерной точки (М), м	Описание обозначения точки на местности (при наличии)
	X	Y			
1	2	3	4	5	6
1	451260,38	2297255,33	<i>Картометрический метод</i>	2,50	-
2	451215,12	2297348,34	<i>Картометрический метод</i>	2,50	-
3	451201,11	2297370,28	<i>Картометрический метод</i>	2,50	-
4	451156,87	2297362,52	<i>Картометрический метод</i>	2,50	-
5	451193,3	2297302,52	<i>Картометрический метод</i>	2,50	-
6	451183,26	2297271,44	<i>Картометрический метод</i>	2,50	-
7	451225,78	2297245,79	<i>Картометрический метод</i>	2,50	-
8	451254,57	2297253,37	<i>Картометрический метод</i>	2,50	-
1	451260,38	2297255,33	<i>Картометрический метод</i>	2,50	-
3. Сведения о характерных точках части (частей) границы объекта					
Обозначение характерных точек части границы	Координаты, м		Метод определения координат характерной точки	Средняя квадратическая погрешность положения характерной точки (М), м	Описание обозначения точки на местности (при наличии)
	X	Y			
1	2	3	4	5	6
Часть № :					
-	-	-	-	-	-

План границ объекта



Используемые условные знаки и обозначения:

Масштаб 1:5000

- 1 - характерная точка контура, сведения о которой позволяют однозначно определить её на местности
- - вновь образованная часть контура, сведения о которой достаточны для определения её местоположения