



**ГЛАВНОЕ УПРАВЛЕНИЕ АРХИТЕКТУРЫ И ГРАДОСТРОИТЕЛЬСТВА
РЯЗАНСКОЙ ОБЛАСТИ**

ПОСТАНОВЛЕНИЕ

«31» мая 2022 г.

№ 282-п

Об утверждении правил землепользования и застройки муниципального образования – Батьковское сельское поселение Сасовского муниципального района Рязанской области

На основании статьи 32 Градостроительного кодекса Российской Федерации, статьи 2 Закона Рязанской области от 28.12.2018 № 106-ОЗ «О перераспределении отдельных полномочий в области градостроительной деятельности между органами местного самоуправления муниципальных образований Рязанской области и органами государственной власти Рязанской области», с учетом заключения о результатах общественных обсуждений от 19.05.2022 по проекту правил землепользования и застройки муниципального образования – Батьковское сельское поселение Сасовского муниципального района Рязанской области, руководствуясь постановлением Правительства Рязанской области от 06.08.2008 № 153 «Об утверждении Положения о главном управлении архитектуры и градостроительства Рязанской области», главное управление архитектуры и градостроительства Рязанской области **ПОСТАНОВЛЯЕТ:**

1. Утвердить прилагаемые правила землепользования и застройки муниципального образования – Батьковское сельское поселение Сасовского муниципального района Рязанской области.

2. Настоящее постановление вступает в силу со дня его официального опубликования.

3. Государственному казенному учреждению Рязанской области «Центр градостроительного развития Рязанской области» разместить настоящее постановление в федеральной государственной информационной системе территориального планирования (ФГИС ТП).

4. Отделу кадровой работы и делопроизводства обеспечить опубликование настоящего постановления в сетевом издании «Рязанские ведомости» (www.rv-guazan.ru) и на официальном интернет-портале правовой

информации (www.pravo.gov.ru) в течение двух дней со дня его издания.


5. Отделу информационного обеспечения градостроительной деятельности разместить настоящее постановление на официальном сайте главного управления архитектуры и градостроительства Рязанской области в сети «Интернет».

6. Предложить главе муниципального образования – Сасовский муниципальный район Рязанской области, главе муниципального образования – Батьковское сельское поселение Сасовского муниципального района Рязанской области обеспечить размещение настоящего постановления на официальном сайте муниципального образования в сети «Интернет», публикацию в средствах массовой информации.

7. Кадастровому сектору проектного отдела государственного казенного учреждения Рязанской области «Центр градостроительного развития Рязанской области» обеспечить направление информации о границах территориальных зон в филиал Федерального государственного бюджетного учреждения «Федеральная кадастровая палата Федеральной службы государственной регистрации, кадастра и картографии» по Рязанской области для внесения сведений в Единый государственный реестр недвижимости (ЕГРН) в течение 5 рабочих дней со дня опубликования настоящего постановления на официальном интернет-портале правовой информации (www.pravo.gov.ru).

8. Контроль за исполнением настоящего постановления возложить на заместителя начальника главного управления архитектуры и градостроительства Рязанской области Н.А. Дыкину.

Начальник



Р.В. Шашкин

Утверждены
постановлением главного управления
архитектуры и градостроительства
Рязанской области
от 31 мая 2022 г. № 282-п

Правила землепользования и застройки
муниципального образования – Батьковское сельское поселение
Сасовского муниципального района Рязанской области

Оглавление

Раздел 1. Порядок применения и внесения изменений в Правила землепользования и застройки муниципального образования — Батьковское сельское поселение Сасовского муниципального района Рязанской области.	4
Статья 1. Основные понятия, используемые в Правилах землепользования и застройки.	4
Статья 2. Положение о регулировании землепользования и застройки.	4
Статья 3. Положение об изменении видов разрешенного использования земельных участков и объектов капитального строительства физическими и юридическими лицами.	5
Статья 4. Положение о подготовке документации по планировке территории.	6
Статья 5. Положение о проведении общественных обсуждений или публичных слушаний по вопросам землепользования и застройки.	7
Статья 6. Положение о внесении изменений в правила землепользования и застройки.	7
Статья 7. Градостроительные планы земельных участков.	9
Статья 8. Разрешение на строительство, реконструкцию и ввод объектов капитального строительства в эксплуатацию.	10
Раздел 2. Градостроительные регламенты.	10
Статья 9. Градостроительные регламенты. Виды разрешённого использования земельных участков и объектов капитального строительства.	10
Статья 10. Сводный перечень территориальных зон, выделенных на схеме градостроительного зонирования муниципального образования – Батьковское сельское поселение Сасовского муниципального района Рязанской области.	11
Статья 11. Градостроительные регламенты по видам разрешенного использования в соответствии с территориальными зонами.	13
1. Градостроительные регламенты. Зоны жилой застройки.	13
1) Зона застройки индивидуальными жилыми домами — 1.1.	13
2) Зона застройки малоэтажными жилыми домами (до 4 этажей, включая мансардный) — 1.2.	15
2. Градостроительные регламенты. Общественно-деловые зоны.	17
1) Многофункциональная общественно-деловая зона (2.1).	17
2) Зона специализированной общественной застройки - 2.2.	18
3. Градостроительные регламенты. Производственные зоны, зоны инженерной и транспортной инфраструктур.	20
1) Производственная зона — 3.1.	20
2) Зона инженерной инфраструктуры (3.3).	21

3) Зона транспортной инфраструктуры — 3.4.	22
4. Градостроительные регламенты. Зоны сельскохозяйственного использования.	23
1) Зоны сельскохозяйственного использования — 4.2.	23
2) Иные зоны сельскохозяйственного назначения — 4.3.	24
3) Производственная зона сельскохозяйственных предприятий - 4.4.	25
5. Градостроительные регламенты. Зоны рекреационного назначения.	27
1) Зона рекреационного назначения — 5.0.	27
2) Зона отдыха — 5.2.	28
6. Градостроительные регламенты. Зоны специального назначения.	29
1) Зона кладбищ — 6.1.	29
7. Земли, на которые градостроительные регламенты не распространяются.	30
7.1 Зона лесов.	30
8. Расчетные показатели минимально и максимально допустимого уровня обеспеченности территории объектами инфраструктур.	30
9. Зоны с особыми условиями использования территории.	31
9.1. Санитарно-защитные зоны предприятий и объектов.	31
9.2. Водоохранные и прибрежные зоны водных объектов.	32
9.3. Охранная зона инженерных сетей и сооружений.	33
9.4. Зона санитарной охраны источников питьевого водоснабжения.	33
9.5. Приаэродромная территория.	34
9.6. Зона особо охраняемых природных территорий.	34
Статья 12. Территории зон охраны объектов культурного наследия.	35

Раздел 1. Порядок применения и внесения изменений в Правила землепользования и застройки муниципального образования – Батьковское сельское поселение Сасовского муниципального района Рязанской области.

Статья 1. Основные понятия, используемые в Правилах землепользования и застройки.

В настоящих Правилах землепользования и застройки муниципального образования – Батьковское сельское поселение Сасовского муниципального района Рязанской области используются понятия и определения, содержащиеся в статье 1 градостроительного кодекса Российской Федерации.

Статья 2. Положение о регулировании землепользования и застройки.

В соответствии со статьей 32 Градостроительного кодекса Российской Федерации правила землепользования и застройки утверждаются представительным органом местного самоуправления.

В соответствии с Законом Рязанской области от 28.12.2018 № 106-ОЗ «О перераспределении отдельных полномочий в области градостроительной деятельности между органами местного самоуправления муниципальных образований Рязанской области и органами государственной власти Рязанской области» полномочия органов местного самоуправления по принятию решения о подготовке проекта правил землепользования и застройки, утверждению состава и порядка деятельности комиссии по подготовке проекта правил землепользования и застройки, принятию решения о проведении общественных обсуждений или публичных слушаний, принятию решения об утверждении правил землепользования и застройки или о необходимости их доработки, внесению изменений в правила землепользования и застройки осуществляет центральный исполнительный орган государственной власти Рязанской области, уполномоченный в сфере градостроительной деятельности.

В соответствии с постановлением Правительства Рязанской области от 06.08.2008 № 153 «Об утверждении Положения о главном управлении архитектуры и градостроительства Рязанской области» центральным исполнительным органом государственной власти Рязанской области, уполномоченным в сфере градостроительной деятельности, является главное управление архитектуры и градостроительства Рязанской области.

Статья 3. Положение об изменении видов разрешенного использования земельных участков и объектов капитального строительства физическими и юридическими лицами.

В соответствии со статьей 37 Градостроительного кодекса Российской Федерации, изменение одного вида разрешенного использования земельных участков и объектов капитального строительства на другой вид такого использования осуществляется в соответствии с градостроительным регламентом при условии соблюдения требований технических регламентов.

Основные и вспомогательные виды разрешенного использования земельных участков и объектов капитального строительства правообладателями земельных участков и объектов капитального строительства, за исключением органов государственной власти, органов местного самоуправления, государственных и муниципальных учреждений, государственных и муниципальных унитарных предприятий, выбираются самостоятельно без дополнительных разрешений и согласования.

Решения об изменении одного вида разрешенного использования земельных участков и объектов капитального строительства, расположенных на землях, на которые действие градостроительных регламентов не распространяется или для которых градостроительные регламенты не устанавливаются, на другой вид такого использования принимаются в соответствии с федеральными законами.

Предоставление разрешения на условно разрешенный вид использования земельного участка или объекта капитального строительства осуществляется в порядке, предусмотренном статьей 39 Градостроительного кодекса Российской Федерации.

Физическое или юридическое лицо вправе оспорить в суде решение о предоставлении разрешения на условно разрешенный вид использования земельного участка или объекта капитального строительства либо об отказе в предоставлении такого разрешения.

В соответствии с Законом Рязанской области от 28.12.2018 № 106-ОЗ «О перераспределении отдельных полномочий в области градостроительной деятельности между органами местного самоуправления муниципальных образований Рязанской области и органами государственной власти Рязанской области» полномочия органов местного самоуправления по принятию решения о подготовке проекта правил землепользования и застройки, утверждению состава и порядка деятельности комиссии по подготовке проекта правил землепользования и застройки, принятию решения о проведении общественных обсуждений или публичных слушаний, принятию решения об утверждении

правил землепользования и застройки или о необходимости их доработки, внесению изменений в правила землепользования и застройки осуществляет центральный исполнительный орган государственной власти Рязанской области, уполномоченный в сфере градостроительной деятельности.

В соответствии с постановлением Правительства Рязанской области от 06.08.2008 № 153 «Об утверждении Положения о главном управлении архитектуры и градостроительства Рязанской области» центральным исполнительным органом государственной власти Рязанской области, уполномоченным в сфере градостроительной деятельности, является главное управление архитектуры и градостроительства Рязанской области.

Статья 4. Положение о подготовке документации по планировке территории.

В соответствии со статьей 41 Градостроительного кодекса Российской Федерации подготовка документации по планировке территории осуществляется в целях обеспечения устойчивого развития территорий, в том числе выделения элементов планировочной структуры, установления границ земельных участков, установления границ зон планируемого размещения объектов капитального строительства.

В соответствии с Законом Рязанской области от 28.12.2018 № 106-ОЗ «О перераспределении отдельных полномочий в области градостроительной деятельности между органами местного самоуправления муниципальных образований Рязанской области и органами государственной власти Рязанской области» полномочия органов местного самоуправления по принятию решения о подготовке документации по планировке территории, обеспечению ее подготовки, утверждению документации по планировке территории или принятию решения об отклонении такой документации и о направлении ее на доработку, внесению изменений в документацию по планировке территории осуществляет центральный исполнительный орган государственной власти Рязанской области, уполномоченный в сфере градостроительной деятельности.

В соответствии с постановлением Правительства Рязанской области от 06.08.2008 № 153 центральным исполнительным органом государственной власти Рязанской области, уполномоченным в сфере градостроительной деятельности, является главное управление архитектуры и градостроительства Рязанской области.

Статья 5. Положение о проведении общественных обсуждений или публичных слушаний по вопросам землепользования и застройки.

Проведение общественных обсуждений или публичных слушаний по вопросам землепользования и застройки осуществляется в соответствии с Градостроительным кодексом Российской Федерации.

Общественные обсуждения и публичные слушания по проектам генеральных планов и правил землепользования и застройки поселений и городских округов, проектам планировки территории, проектам межевания территории, проектам правил благоустройства территорий, проектам, предусматривающим внесение изменений в один из указанных утвержденных документов, проектам решений о предоставлении разрешения на условно разрешенный вид использования земельного участка или объекта капитального строительства, проектам решений о предоставлении разрешения на отклонение от предельных параметров разрешенного строительства, реконструкции объектов капитального строительства проводятся в целях соблюдения права человека на благоприятные условия жизнедеятельности, прав и законных интересов правообладателей земельных участков и объектов капитального строительства, а также выявления и учета мнения населения при осуществлении градостроительной деятельности в поселениях и городских округах Рязанской области.

Результаты общественных обсуждений и публичных слушаний носят рекомендательный характер.

Документами общественных обсуждений или публичных слушаний являются протокол общественных обсуждений или публичных слушаний и заключение о результатах общественных обсуждений или публичных слушаний.

Участники общественных обсуждений или публичных слушаний вправе представлять свои предложения и замечания, касающиеся обсуждаемых вопросов, для включения в протокол общественных обсуждений или протокол публичных слушаний.

Статья 6. Положение о внесении изменений в правила землепользования и застройки.

Внесение изменений в правила землепользования и застройки осуществляется в порядке, предусмотренном статьями 31 и 32 Градостроительного кодекса Российской Федерации, с учетом особенностей, установленных статьей 33 данного кодекса.

Основаниями для рассмотрения вопроса о внесении изменений в правила землепользования и застройки являются:

1) несоответствие правил землепользования и застройки генеральному плану поселения, генеральному плану городского округа, схеме территориального планирования муниципального района, возникшее в результате внесения в такие генеральные планы или схему территориального планирования муниципального района изменений;

2) поступление от уполномоченного Правительством Российской Федерации федерального органа исполнительной власти обязательного для исполнения в сроки, установленные законодательством Российской Федерации, предписания об устранении нарушений ограничений использования объектов недвижимости, установленных на приаэродромной территории, которые допущены в правилах землепользования и застройки поселения, городского округа, межселенной территории;

3) поступление предложений об изменении границ территориальных зон, изменении градостроительных регламентов;

4) несоответствие сведений о местоположении границ зон с особыми условиями использования территорий, территорий объектов культурного наследия, отображенных на карте градостроительного зонирования, содержащихся в Едином государственном реестре недвижимости описанию местоположения границ указанных зон, территорий;

5) несоответствие установленных градостроительным регламентом ограничений использования земельных участков и объектов капитального строительства, расположенных полностью или частично в границах зон с особыми условиями использования территорий, территорий достопримечательных мест федерального, регионального и местного значения, содержащихся в Едином государственном реестре недвижимости ограничениям использования объектов недвижимости в пределах таких зон, территорий;

6) установление, изменение, прекращение существования зоны с особыми условиями использования территории, установление, изменение границ территории объекта культурного наследия, территории исторического поселения федерального значения, территории исторического поселения регионального значения.

Статья 7. Градостроительные планы земельных участков.

В соответствии со статьей 57.3 Градостроительного кодекса Российской Федерации градостроительный план земельного участка выдается в целях обеспечения субъектов градостроительной деятельности информацией, необходимой для архитектурно-строительного проектирования, строительства, реконструкции объектов капитального строительства в границах земельного участка.

В соответствии с Законом Рязанской области от 28.12.2018 № 106-ОЗ «О перераспределении отдельных полномочий в области градостроительной деятельности между органами местного самоуправления муниципальных образований Рязанской области и органами государственной власти Рязанской области» полномочия органов местного самоуправления по подготовке, регистрации и выдаче градостроительных планов земельных участков осуществляет центральный исполнительный орган государственной власти Рязанской области, уполномоченный в сфере градостроительной деятельности.

В соответствии с постановлением Правительства Рязанской области от 06.08.2008 № 153 центральным исполнительным органом государственной власти Рязанской области, уполномоченным в сфере градостроительной деятельности, является главное управление архитектуры и градостроительства Рязанской области.

В соответствии с распоряжением Правительства Рязанской области от 07.02.2019 № 62-р «О создании государственного казенного учреждения Рязанской области «Центр градостроительного развития Рязанской области» путем учреждения» обеспечение реализации отдельных полномочий в области градостроительной деятельности главного управления архитектуры и градостроительства Рязанской области, перераспределенных между органами местного самоуправления муниципальных образований Рязанской области и органами государственной власти Рязанской области, в части подготовки, регистрации и выдачи градостроительных планов земельных участков относится к полномочиям государственного казенного учреждения Рязанской области «Центр градостроительного развития Рязанской области».

Статья 8. Разрешение на строительство, реконструкцию и ввод объектов капитального строительства в эксплуатацию.

Разрешение на строительство, реконструкцию объектов капитального строительства выдается в соответствии со статьей 51 Градостроительного кодекса Российской Федерации.

В соответствии с Законом Рязанской области от 28.12.2018 № 106-ОЗ «О перераспределении отдельных полномочий в области градостроительной деятельности между органами местного самоуправления муниципальных образований Рязанской области и органами государственной власти Рязанской области» полномочия органов местного самоуправления по выдаче разрешения на строительство, разрешения на ввод объектов в эксплуатацию при осуществлении строительства, реконструкции объектов капитального строительства, отказу в выдаче таких разрешений, за исключением полномочий, предусмотренных статьей 51.1, частями 17, 19 и 21 статьи 55 Градостроительного кодекса Российской Федерации осуществляет центральный исполнительный орган государственной власти Рязанской области, уполномоченный в сфере градостроительной деятельности.

В соответствии с постановлением Правительства Рязанской области от 06.08.2008 № 153 центральным исполнительным органом государственной власти Рязанской области, уполномоченным в сфере градостроительной деятельности, является главное управление архитектуры и градостроительства Рязанской области.

Раздел 2. Градостроительные регламенты.

Статья 9. Градостроительные регламенты. Виды разрешённого использования земельных участков и объектов капитального строительства.

Разрешённое использование земельных участков и объектов капитального строительства в настоящих Правилах может быть следующих видов:

- основные виды разрешённого использования;
- вспомогательные виды разрешённого использования, допустимые только в качестве дополнительных, по отношению к основным видам разрешённого использования и условно разрешённым видам использования, и осуществляемые совместно с ними;
- условно разрешённые виды использования.







Статья 10. Сводный перечень территориальных зон, выделенных на схеме градостроительного зонирования муниципального образования – Батьковское сельское поселение Сасовского муниципального района Рязанской области.

1. Территориальные зоны установлены с учетом:
 - возможности сочетания в пределах одной территориальной зоны различных видов существующего и планируемого использования земельных участков;
 - функциональных зон и параметров их планируемого развития, определенных генеральным планом поселения, схемой территориального планирования муниципального района;
 - определенных Земельным кодексом РФ территориальных зон;
 - сложившейся планировки территории и существующего землепользования;
 - планируемых изменений границ земель различных категорий;
 - предотвращения возможности причинения вреда объектам капитального строительства, расположенным на смежных земельных участках.
2. Границы территориальных зон установлены по:
 - границам населенных пунктов в пределах муниципального образования;
 - границам земельных участков;
 - естественным границам природных объектов;
 - иным границам.
3. Действие градостроительного регламента не распространяется на земельные участки:
 - в границах территорий объектов культурного наследия (памятников истории и культуры), а также в границах территорий памятников или ансамблей, которые являются вновь выявленными объектами культурного наследия;
 - в границах территорий общего пользования (площадей, улиц проездов, скверов, пляжей, автомобильных дорог, закрытых водоемов);
 - занятые линейными объектами;
 - предоставленные для добычи полезных ископаемых.

Перечень территориальных зон.

В соответствии с Градостроительным кодексом Российской Федерации, классификатором видов разрешенного использования земельных участков, утвержденным приказом Федеральной службы государственной регистрации, кадастра и картографии от 10.11.2020 № П/0412 на карте градостроительного зонирования в границах муниципального образования – Батьковское сельское

поселение Сасовского муниципального района Рязанской области установлены следующие виды территориальных зон:

Код объекта	Значение	Условные обозначения	
		существующий	планируемый
Территориальные зоны			
701010101	Зона застройки индивидуальными жилыми домами	1.1	
701010102	Зона застройки малоэтажными жилыми домами	1.2	
701010301	Многофункциональная общественно-деловая зона		
701010302	Зона специализированной общественной застройки	2.2	
701010401	Производственная зона		
701010404	Зона инженерной инфраструктуры		
701010405	Зона транспортной инфраструктуры		
701010500	Зоны сельскохозяйственного использования	4.2	
701010504	Иные зоны сельскохозяйственного назначения	4.3	
701010503	Производственная зона сельскохозяйственных предприятий	4.4	
701010600	Зона рекреационного назначения		
701010602	Зона отдыха	5.2	
701010701	Зона кладбищ		

Статья 11. Градостроительные регламенты по видам разрешенного использования в соответствии с территориальными зонами.

1. Градостроительные регламенты. Зоны жилой застройки.

1) Зона застройки индивидуальными жилыми домами – 1.1.

Зона предназначена для развития на основе существующих и вновь зон комфортного жилья, включающих:

застройку отдельно стоящими жилыми домами, не предназначенными для раздела на квартиры, усадебного (коттеджного) типа, малой этажности с приусадебными земельными участками из расчета проживания в каждом доме одной семьи;

малоэтажную многоквартирную жилую застройку;

объекты сферы социального и культурно-бытового обслуживания, обеспечивающей потребности жителей указанных территорий;

создание условий для размещения необходимых объектов инженерной и транспортной инфраструктур.

Вид разрешенного использования	Наименование вида разрешенного использования земельного участка	Код по классификатору
Основные виды разрешенного использования зоны	для индивидуального жилищного строительства;	2.1
	для ведения личного подсобного хозяйства (приусадебный земельный участок);	2.2
	блокированная жилая застройка;	2.3
	размещение гаражей для собственных нужд;	2.7.2
	земельные участки (территории) общего пользования;	12.0 (12.0.1-12.0.2)
	ведение огородничества;	13.1
	оказание социальной помощи населению;	3.2.2
	амбулаторно-поликлиническое обслуживание;	3.4.1
	дошкольное, начальное и среднее общее образование;	3.5.1
	объекты культурно-досуговой деятельности;	3.6.1
	магазины;	4.4
	площадки для занятий спортом;	5.1.3
	коммунальное обслуживание;	3.1
	бытовое обслуживание;	3.3
обеспечение внутреннего правопорядка.	8.3	
Условно разрешенные виды разрешенного использования	оказание услуг связи;	3.2.3
	малоэтажная многоквартирная жилая застройка;	2.1.1
	общежития;	3.2.4
	осуществление религиозных обрядов;	3.7.1
	обеспечение деятельности в области гидрометеорологии и смежных с ней областях;	3.9.1
	амбулаторное ветеринарное обслуживание;	3.10.1

Вид разрешенного использования	Наименование вида разрешенного использования земельного участка	Код по классификатору
	общественное питание; гостиничное обслуживание; обеспечение занятий спортом в помещениях.	4.6 4.7 5.1.2
Вспомогательные виды разрешенного использования	не предусмотрены.	

Предельные (минимальные и (или) максимальные) размеры земельных участков и предельные параметры разрешенного строительства, реконструкции объектов капитального строительства.

Показатель	Предельные параметры	Примечания
Предельный минимальный размер земельного участка	Не подлежит установлению.	
Предельный максимальный размер земельного участка	Не подлежит установлению.	
Предельная минимальная площадь земельного участка	Для ведения личного подсобного хозяйства – 400 кв.м. Для индивидуального жилищного строительства – 400 кв.м. Для отдельно стоящего гаража – 36 кв.м.	
Предельная максимальная площадь земельного участка	Для ведения личного подсобного хозяйства – 5000 кв.м. Для индивидуального жилищного строительства – 2500 кв.м. Для отдельно стоящего гаража – 60 кв.м. Для объектов с кодом классификатора 2.3, 3.1, 3.4.1, 3.5.1, 5.1.3, 12.0, 12.0.1, 12.0.2 не подлежит установлению.	
Минимальный отступ от границ земельных участков до зданий, строений, сооружений	От фронтальной границы участка до строения – 3 м. От границ участка: В случае строительства блокированного жилого дома отступ от границ земельных участков между блок секциями – 0 м. До хозяйственных и прочих строений (гаражи, бани, сараи и др.) – 1 м. Для иных видов - 3м.	
Предельное количество этажей или предельная высота зданий, строений, сооружений	3 этажа.	для объектов вспомогательного использования не более – 2 этажей,

Показатель	Предельные параметры	Примечания
		но не выше основного строения.
Максимальный процент застройки в границах земельного участка	40 % – для жилых домов; 60 % – для иных объектов Для отдельно стоящего гаража не подлежит установлению.	

2) Зона застройки малоэтажными жилыми домами (до 4 этажей, включая мансардный) – 1.2.

Зона предназначена для развития на основе существующих и вновь осваиваемых территорий зон комфортного жилья, включающих:

застройку преимущественно малоэтажными многоквартирными жилыми домами;

объекты сферы социального и культурно-бытового обслуживания, обеспечивающей потребности жителей указанных территорий;

создание условий для размещения необходимых объектов инженерной и транспортной инфраструктур.

Вид разрешенного использования	Наименование вида разрешенного использования земельного участка	Код по классификатору
Основные виды разрешенного использования зоны	малоэтажная многоквартирная жилая застройка;	2.1.1
	блокированная жилая застройка;	2.3
	амбулаторно-поликлиническое обслуживание;	3.4.1
	дошкольное, начальное и среднее общее образование;	3.5.1
	объекты культурно-досуговой деятельности;	3.6.1
	коммунальное обслуживание;	3.1
	площадки для занятий спортом;	5.1.3
	общежитие;	3.2.4
	хранение автотранспорта;	2.7.1
	размещение гаражей для собственных нужд;	2.7.2
земельные участки (территории) общего пользования;	12.0 (12.0.1-12.0.2)	
магазины.	4.4	
Условно разрешенные виды разрешенного использования	для индивидуального жилищного строительства;	2.1
	для ведения личного подсобного хозяйства (приусадебный земельный участок);	2.2
	оказание услуг связи;	3.2.3
	бытовое обслуживание;	3.3
	государственное управление;	3.8.1
	обеспечение деятельности в области гидрометеорологии и смежных с ней областях;	3.9.1
	амбулаторное ветеринарное обслуживание;	3.10.1
	общественное питание;	4.6

Вид разрешенного использования	Наименование вида разрешенного использования земельного участка	Код по классификатору
	обеспечение внутреннего правопорядка.	8.3
Вспомогательные виды разрешенного использования	не предусмотрены.	

Предельные (минимальные и (или) максимальные) размеры земельных участков и предельные параметры разрешенного строительства, реконструкции объектов капитального строительства.

Показатель	Предельные параметры	Примечания
Предельный минимальный размер земельного участка	Не подлежит установлению.	
Предельный максимальный размер земельного участка	Не подлежит установлению.	
Предельная минимальная площадь земельного участка	300.0 кв. м. Для объектов с кодом классификатора 12.0, 12.0.1, 12.0.2 не подлежит установлению. Для отдельно стоящего гаража – 24.0 кв. м.	
Предельная максимальная площадь земельного участка	Для ведения личного подсобного хозяйства – 5000 кв.м. Для индивидуального жилищного строительства – 2500 кв.м. Для отдельно стоящего гаража – 60.0 кв. м. Для иных объектов не подлежит установлению.	
Минимальный отступ от границ земельных участков до зданий, строений, сооружений	От фронтальной границы участка до строения – 3м. От границ участка: В случае строительства блокированного жилого дома отступ от границ земельных участков между блок секциями – 0 м. До хозяйственных и прочих строений (гаражи, бани, сараи и др.) – 1 м. Для иных видов – 3м. Между длинными сторонами жилых зданий следует принимать расстояния (бытовые разрывы): для жилых зданий высотой два–три этажа – не менее 15 м; четыре этажа – не менее 20 м; между длинными сторонами и торцами этих же зданий с окнами из жилых комнат – не менее 10 м.	

Показатель	Предельные параметры	Примечания
Предельное количество этажей или предельная высота зданий, строений, сооружений	До 4 этажей.	Для объектов вспомогательного использования не более – 2 этажей, но не выше основного строения.
Максимальный процент застройки в границах земельного участка	40 % – для жилых домов; 50 % – для иных объектов Для отдельно стоящего гаража не подлежит установлению.	

2. Градостроительные регламенты. Общественно-деловые зоны.

1) Многофункциональная общественно-деловая зона (2.1).

Зона предназначена для размещения муниципальных учреждений, комплексных многофункциональных зон общественно-деловой и коммерческой сферы, необходимых объектов инженерной и транспортной инфраструктуры.

В общественно-деловых зонах размещение объектов торговли, общественного питания, бань, прачечных, гаражей, площадок и сооружений для хранения общественного и индивидуального транспорта должно осуществляться с соблюдением санитарных требований.

Вид разрешенного использования	Наименование вида разрешенного использования земельного участка	Код по классификатору
Основные виды разрешенного использования зоны	коммунальное обслуживание;	3.1
	деловое управление;	4.1
	объекты торговли (торговые центры и торгово-развлекательные центры (комплексы);	4.2
	рынки;	4.3
	магазины;	4.4
	банковская и страховая деятельность;	4.5
	общественное питание;	4.6
	гостиничное обслуживание;	4.7
	развлекательные мероприятия;	4.8.1
	выставочно-ярмарочная деятельность;	4.10
Условно разрешенные виды разрешенного использования	площадки для занятия спортом;	5.1.3
	земельные участки (территории) общего пользования;	12.0 (12.0.1-12.0.2)
	коммунальное обслуживание;	3.1 (3.1.1-3.1.2)
Вспомогательные виды	обеспечение внутреннего правопорядка.	8.3
	религиозное использование.	3.7 (3.7.1-3.7.2)
Вспомогательные виды	служебные гаражи.	4.9

Вид разрешенного использования	Наименование вида разрешенного использования земельного участка	Код по классификатору
разрешенного использования		

Предельные (минимальные и (или) максимальные) размеры земельных участков и предельные параметры разрешенного строительства, реконструкции объектов капитального строительства.

Показатель	Предельные параметры	Примечания
Предельный минимальный размер земельного участка	Не подлежит установлению.	
Предельный максимальный размер земельного участка	Не подлежит установлению.	
Предельная минимальная площадь земельного участка	300 кв. м.	
Предельная максимальная площадь земельного участка	Не подлежит установлению.	
Минимальный отступ от границ земельных участков до зданий, строений, сооружений	Не подлежит установлению.	
Предельное количество этажей или предельная высота зданий, строений, сооружений	Не подлежит установлению.	
Максимальный процент застройки в границах земельного участка	60 %.	

2) Зона специализированной общественной застройки – 2.2.

Зона специализированной общественной застройки предназначена для создания условий использования и строительства объектов недвижимости назначения: образования, культурного, здравоохранения, физкультуры и спорта, торговли, а также предприятий связи, культовых объектов.

Вид разрешенного использования	Наименование вида разрешенного использования земельного участка	Код по классификатору
Основные виды разрешенного использования зоны	дошкольное, начальное и среднее общее образование;	3.5.1
	земельные участки (территории) общего пользования;	12.0 (12.0.1-12.0.2)
	коммунальное обслуживание;	3.1 (3.1.1-3.1.2)
	площадки для занятий спортом;	5.1.3
	религиозное использование;	3.7 (3.7.1-3.7.2)
	амбулаторно-поликлиническое обслуживание;	3.4.1

Вид разрешенного использования	Наименование вида разрешенного использования земельного участка	Код по классификатору
	государственное управление; социальное обслуживание; объекты культурно-досуговой деятельности; обеспечение деятельности в области гидрометеорологии и смежных с ней областях; проведение научных исследований; обеспечение занятий спортом в помещениях; обеспечение внутреннего правопорядка.	3.8.1 3.2 (3.2.1-3.2.4) 3.6.1 3.9.1 3.9.2 5.1.2 8.3
Условно разрешенные виды разрешенного использования	магазины; гостиничное обслуживание.	4.4 4.7
Вспомогательные виды разрешенного использования	не предусмотрены.	

Предельные (минимальные и (или) максимальные) размеры земельных участков и предельные параметры разрешенного строительства, реконструкции объектов капитального строительства.

Показатель	Предельные параметры	Примечания
Предельный минимальный размер земельного участка	Не подлежит установлению.	
Предельный максимальный размер земельного участка	Не подлежит установлению.	
Предельная минимальная площадь земельного участка	300 кв. м.	
Предельная максимальная площадь земельного участка	Не подлежит установлению.	
Минимальный отступ от границ земельных участков до зданий, строений, сооружений	Не подлежит установлению.	
Предельное количество этажей или предельная высота зданий, строений, сооружений	Не подлежит установлению.	
Максимальный процент застройки в границах земельного участка	60 %.	

3. Градостроительные регламенты. Производственные зоны, зоны инженерной и транспортной инфраструктуры.

1) Производственная зона – 3.1.

Производственная зона выделена для обеспечения правовых условий использования земельных участков и объектов капитального строительства предприятий, деятельность которых связана с шумом, загрязнениями, для которых необходима организация санитарно-защитной зоны.

Вид разрешенного использования	Наименование вида разрешенного использования земельного участка	Код по классификатору
Основные виды разрешенного использования зоны	производственная деятельность; предоставление коммунальных услуг; склад; складские площадки; энергетика; железнодорожные пути.	6.0 (6.1-6.6)
		3.1.1
		6.9
		6.9.1
		6.7
Условно разрешенные виды разрешенного использования	не предусмотрены.	
Вспомогательные виды разрешенного использования	не предусмотрены.	

Предельные (минимальные и (или) максимальные) размеры земельных участков и предельные параметры разрешенного строительства, реконструкции объектов капитального строительства.

Показатель	Предельные параметры	Примечания
Предельный минимальный размер земельного участка	Не подлежит установлению.	
Предельный максимальный размер земельного участка	Не подлежит установлению.	
Предельная минимальная площадь земельного участка	Не подлежит установлению.	
Предельная максимальная площадь земельного участка	Не подлежит установлению.	
Минимальный отступ от границ земельных участков от зданий, строений, сооружений	Не подлежит установлению.	
Предельное количество этажей или предельная высота зданий, строений, сооружений	Не подлежит установлению.	

Показатель	Предельные параметры	Примечания
Максимальный процент застройки в границах земельного участка	60%	

2) Зона инженерной инфраструктуры (3.3).

Зона инженерной инфраструктуры выделена для обеспечения правовых условий формирования территорий, размещения объектов инженерной инфраструктуры.

В соответствии с п. 4 ст. 36 Градостроительного кодекса Российской Федерации градостроительный регламент не распространяется на земельные участки линейных сооружений. Использование земельных участков, на которые действие градостроительных регламентов не распространяется, определяется уполномоченными федеральными органами исполнительной власти, уполномоченными органами исполнительной власти субъектов Российской Федерации или уполномоченными органами местного самоуправления в соответствии с федеральными законами (п. 7, статья 36 Градостроительного кодекса Российской Федерации).

Вид разрешенного использования	Наименование вида разрешенного использования земельного участка	Код по классификатору
Основные виды разрешенного использования зоны	коммунальное обслуживание; энергетика; связь; автомобильный транспорт; трубопроводный транспорт.	3.1 6.7 6.8 7.2 (7.2.1-7.2.3) 7.5
Условно разрешенные виды разрешенного использования	не предусмотрены.	
Вспомогательные виды разрешенного использования	служебные гаражи.	4.9

Предельные (минимальные и (или) максимальные) размеры земельных участков и предельные параметры разрешенного строительства, реконструкции объектов капитального строительства.

Показатель	Предельные параметры	Примечания
Предельный минимальный размер земельного участка	Не подлежит установлению.	
Предельный максимальный размер земельного участка	Не подлежит установлению.	

Показатель	Предельные параметры	Примечания
Предельная минимальная площадь земельного участка	Не подлежит установлению.	
Предельная максимальная площадь земельного участка	Не подлежит установлению.	
Минимальный отступ от границ земельных участков до зданий, строений, сооружений	Не подлежит установлению.	
Предельное количество этажей или предельная высота зданий, строений, сооружений	Не подлежит установлению.	
Максимальный процент застройки в границах земельного участка	60 %.	

3) Зона транспортной инфраструктуры – 3.4.

Зона транспортной инфраструктуры выделена для обеспечения правовых условий формирования территорий, размещения объектов транспортной инфраструктуры.

Вид разрешенного использования	Наименование вида разрешенного использования земельного участка	Код по классификатору
Основные виды разрешенного использования зоны	автомобильный транспорт; улично - дорожная сеть; служебные гаражи; объекты дорожного сервиса; железнодорожный транспорт.	7.2 (7.2.1-7.2.3) 12.0.1 4.9 4.9.1 (4.9.1.1-4.9.1.4) 7.1
Условно разрешенные виды разрешенного использования	не предусмотрены.	
Вспомогательные виды разрешенного использования	не предусмотрены.	

Предельные (минимальные и (или) максимальные) размеры земельных участков и предельные параметры разрешенного строительства, реконструкции объектов капитального строительства.

Показатель	Предельные параметры	Примечания
Предельный минимальный размер земельного участка	Не подлежит установлению.	

Показатель	Предельные параметры	Примечания
Предельный максимальный размер земельного участка	Не подлежит установлению.	
Предельная минимальная площадь земельного участка	Не подлежит установлению.	
Предельная максимальная площадь земельного участка	Не подлежит установлению.	
Минимальный отступ от границ земельных участков до зданий, строений, сооружений	Не подлежит установлению.	
Предельное количество этажей или предельная высота зданий, строений, сооружений	3 этажа.	
Максимальный процент застройки в границах земельного участка	60 %.	

4. Градостроительные регламенты. Зоны сельскохозяйственного использования.

1) Зоны сельскохозяйственного использования – 4.2.

Зона предназначена для осуществления хозяйственной деятельности, связанной с выращиванием продукции сельскохозяйственного производства.

Вид разрешенного использования	Наименование вида разрешенного использования земельного участка.	Код по классификатору
Основные виды разрешенного использования зоны	растениеводство;	1.1
	выращивание зерновых и иных сельскохозяйственных культур;	1.2
	овощеводство;	1.3
	выращивание тонизирующих, лекарственных, цветочных культур;	1.4
	садоводство;	1.5
	выращивание льна и конопли;	1.6
	пчеловодство;	1.12
	научное обеспечение сельского хозяйства;	1.14
	ведение личного подсобного хозяйства;	1.16
	питомники;	1.17
	сенокосение;	1.19
	выпас сельскохозяйственных животных.	1.20

Вид разрешенного использования	Наименование вида разрешенного использования земельного участка.	Код по классификатору
Условно разрешенные виды разрешенного использования	скотоводство;	1.8
	звероводство;	1.9
	птицеводство;	1.10
	свиноводство;	1.11
	рыбоводство.	1.13
Вспомогательные виды разрешенного использования	не предусмотрены.	

Предельные (минимальные и (или) максимальные) размеры земельных участков и предельные параметры разрешенного строительства, реконструкции объектов капитального строительства.

Показатель	Предельные параметры	Примечания
Предельный минимальный размер земельного участка	Не подлежит установлению.	
Предельный максимальный размер земельного участка	Не подлежит установлению.	
Предельная минимальная площадь земельного участка	Не подлежит установлению.	
Предельная максимальная площадь земельного участка	Не подлежит установлению.	
Минимальный отступ от границ земельных участков до зданий, строений, сооружений	Не подлежит установлению.	
Предельное количество этажей или предельная высота зданий, строений, сооружений	Не подлежит установлению.	
Максимальный процент застройки в границах земельного участка	60%	

2) Иные зоны сельскохозяйственного назначения – 4.3.

Зоны предназначены для осуществления хозяйственной деятельности, связанной с выращиванием для собственных нужд продукции сельскохозяйственного производства, в границах населенного пункта.

Вид разрешенного использования	Наименование вида разрешенного использования земельного участка.	Код по классификатору
Основные виды разрешенного использования зоны	ведение огородничества.	13.1
Условно разрешенные виды разрешенного использования	не предусмотрены.	
Вспомогательные виды разрешенного использования	не предусмотрены.	

Предельные (минимальные и (или) максимальные) размеры земельных участков и предельные параметры разрешенного строительства, реконструкции объектов капитального строительства.

Показатель	Предельные параметры	Примечания
Предельный минимальный размер земельного участка	Не подлежит установлению.	
Предельный максимальный размер земельного участка	Не подлежит установлению.	
Предельная минимальная площадь земельного участка	Не подлежит установлению.	
Предельная максимальная площадь земельного участка	Не подлежит установлению.	
Минимальный отступ от границ земельных участков до зданий, строений, сооружений	Не подлежит установлению.	
Предельное количество этажей или предельная высота зданий, строений, сооружений	Не подлежит установлению.	
Максимальный процент застройки в границах земельного участка	Не подлежит установлению.	

3) Производственная зона сельскохозяйственных предприятий - 4.4.

Производственная зона сельскохозяйственных предприятий предназначена для размещения животноводческих, птицеводческих и звероводческих предприятий, предприятий по хранению и переработке сельскохозяйственной продукции.

Вид разрешенного использования	Наименование вида разрешенного использования земельного участка.	Код по классификатору
Основные виды разрешенного использования зоны	скотоводство;	1.8
	звероводство;	1.9
	птицеводство;	1.10
	свиноводство;	1.11
	пчеловодство;	1.12
	рыбоводство;	1.13
	хранение и переработка сельскохозяйственной продукции;	1.15
	питомники;	1.17
	обеспечение сельскохозяйственного производства;	1.18
научное обеспечение сельского хозяйства.	1.14	
Условно разрешенные виды разрешенного использования	растениеводство;	1.1
	выращивание зерновых и иных сельскохозяйственных культур;	1.2
	овощеводство;	1.3
	выращивание тонизирующих, лекарственных, цветочных культур;	1.4
	садоводство;	1.5
	выращивание льна и конопли;	1.6
	ведение личного подсобного хозяйства;	1.16
	сенокосение;	1.19
выпас сельскохозяйственных животных.	1.20	
Вспомогательные виды разрешенного использования	не предусмотрены.	

Предельные (минимальные и (или) максимальные) размеры земельных участков и предельные параметры разрешенного строительства, реконструкции объектов капитального строительства.

Показатель	Предельные параметры	Примечания
Предельный минимальный размер земельного участка	Не подлежит установлению.	
Предельный максимальный размер земельного участка	Не подлежит установлению.	
Предельная минимальная площадь земельного участка	Не подлежит установлению.	
Предельная максимальная площадь земельного участка	Не подлежит установлению.	
Минимальный отступ от границ земельных участков до зданий, строений, сооружений	Не подлежит установлению.	
Предельное количество этажей или предельная	Не подлежит установлению.	

Показатель	Предельные параметры	Примечания
высота зданий, стросний, сооружений		
Максимальный процент застройки в границах земельного участка	60%	

5. Градостроительные регламенты. Зоны рекреационного назначения.

1) Зона рекреационного назначения – 5.0.

Зона рекреационного назначения выделена для сохранения отдельных естественных качеств окружающей природной среды путем ограничения хозяйственной деятельности в данной зоне.

Вид разрешенного использования	Наименование вида разрешенного использования земельного участка	Код по классификатору
Основные виды разрешенного использования зоны	охрана природных территорий.	9.1
Условно разрешенные виды разрешенного использования	не предусмотрены.	
Вспомогательны с виды разрешенного использования	не предусмотрены.	

Предельные (минимальные и (или) максимальные) размеры земельных участков и предельные параметры разрешенного строительства, реконструкции объектов капитального строительства.

Показатель	Предельные параметры	Примечания
Предельный минимальный размер земельного участка	Не подлежит установлению.	
Предельный максимальный размер земельного участка	Не подлежит установлению.	
Предельная минимальная площадь земельного участка	Не подлежит установлению.	
Предельная максимальная площадь земельного участка	Не подлежит установлению.	
Максимальная площадь застройки отдельно стоящего объекта	Не подлежит установлению.	
Минимальный отступ от границ земельных участков	Не подлежит установлению.	

Показатель	Предельные параметры	Примечания
до зданий, строений, сооружений		
Предельное количество этажей или предельная высота зданий, строений, сооружений	Не подлежит установлению.	

2) Зона отдыха – 5.2.

Зоны отдыха выделены для обеспечения правовых условий использования и обустройства земельных участков, на которых расположены объекты сферы отдыха, туризма, спорта, охоты, рыбалки и иной деятельности, а также в целях организации отдыха и досуга населения.

Вид разрешенного использования	Наименование вида разрешенного использования земельного участка	Код по классификатору
Основные виды разрешенного использования зоны	отдых (рекреация); курортная деятельность; санаторная деятельность.	5.0 (5.1-5.5) 9.2 9.2.1
Условно разрешенные виды разрешенного использования	коммунальное обслуживание; амбулаторно-поликлиническое обслуживание; общественное питание; гостиничное обслуживание; развлечение; автомобильный транспорт; обеспечение внутреннего правопорядка; историко-культурная деятельность; земельные участки общего пользования.	3.1 3.4.1 4.6 4.7 4.8 (4.8.1-4.8.3) 7.2 (7.1.1-7.1.2) 8.3 9.3 12.0 (12.0.1-12.0.2)
Вспомогательные виды разрешенного использования	не предусмотрены.	

Предельные (минимальные и (или) максимальные) размеры земельных участков и предельные параметры разрешенного строительства, реконструкции объектов капитального строительства.

Показатель	Предельные параметры	Примечания
Предельный минимальный размер земельного участка	Не подлежит установлению.	
Предельный максимальный размер земельного участка	Не подлежит установлению.	
Предельная минимальная площадь земельного участка	Не подлежит установлению.	
Предельная максимальная	Не подлежит установлению.	

Показатель	Предельные параметры	Примечания
площадь земельного участка		
Максимальная площадь застройки отдельно стоящего объекта	Не подлежит установлению.	
Минимальный отступ от границ земельных участков до зданий, строений, сооружений	Не подлежит установлению.	
Предельное количество этажей или предельная высота зданий, строений, сооружений	Не подлежит установлению.	

6. Градостроительные регламенты. Зоны специального назначения.

1) Зона кладбищ – 6.1.

Зона кладбищ предназначена для обеспечения правовых условий использования территорий, занятых кладбищами. В указанной зоне разрешается размещение зданий, сооружений и коммуникаций, связанных только с организацией и эксплуатацией кладбищ.

Вид разрешенного использования	Наименование вида разрешенного использования земельного участка	Код по классификатору
Основные виды разрешенного использования зоны	ритуальная деятельность.	12.1
Условно разрешенные виды разрешенного использования	не предусмотрены.	
Вспомогательные виды разрешенного использования	не предусмотрены.	

Предельные (минимальные и (или) максимальные) размеры земельных участков и предельные параметры разрешенного строительства, реконструкции объектов капитального строительства.

Показатель	Предельные параметры	Примечания
Предельный минимальный размер земельного участка	Не подлежит установлению.	
Предельный максимальный размер земельного участка	Не подлежит установлению.	
Предельная минимальная	Не подлежит установлению.	

Показатель	Предельные параметры	Примечания
площадь земельного участка		
Предельная максимальная площадь земельного участка	100000 кв.м.	
Минимальный отступ от границ земельных участков до зданий, строений, сооружений	Устанавливается действующими техническими регламентами.	
Максимальное количество наземных этажей или максимальная высота зданий, строений, сооружений на территории земельного участка	Не подлежит установлению.	
Максимальный процент застройки в границах земельного участка	Не подлежит установлению.	

7. Земли, на которые градостроительные регламенты не распространяются.

7.1 Зона лесов.

В соответствии с ч. 6 ст. 36 Градостроительного кодекса Российской Федерации градостроительные регламенты не устанавливаются для земель лесного фонда. Использование земельных участков, для которых градостроительные регламенты не устанавливаются, определяется федеральными и региональными органами исполнительной власти или уполномоченными органами местного самоуправления в соответствии с федеральными законами.

Границы земель лесного фонда и границы земель иных категорий, на которых располагаются леса, определяются в соответствии с земельным законодательством, лесным законодательством и законодательством о градостроительной деятельности.

Особенности использования, охраны, защиты, воспроизводства защитных лесов, эксплуатационных лесов устанавливаются в соответствии с Лесным кодексом.

8. Расчетные показатели минимально и максимально допустимого уровня обеспеченности территории объектами инфраструктур.

На территории Батьковского сельского поселения Сасовского муниципального района Рязанской области не планируется осуществление деятельности по комплексному и устойчивому развитию территории. В связи с

этим, расчетные показатели минимально допустимого уровня обеспеченности территории объектами коммунальной, транспортной, социальной инфраструктур и расчетные показатели максимально допустимого уровня территориальной доступности указанных объектов для населения в соответствии с пунктом 4 части 6 статьи 30 Градостроительного кодекса Российской Федерации, не устанавливаются.

9. Зоны с особыми условиями использования территории.

В соответствии со ст. 105 Земельного кодекса Российской Федерации, установлены в числе прочих следующие виды охранных зон: охранный зона трубопроводов (газопроводов, нефтепроводов и нефтепродуктопроводов, аммиакопроводов); охранный зона объектов электроэнергетики (объектов электросетевого хозяйства и объектов по производству электрической энергии); охранный зона тепловых сетей; зоны санитарной охраны источников питьевого и хозяйственно-бытового водоснабжения, а также устанавливаемые в случаях, предусмотренных Водным кодексом Российской Федерации, в отношении подземных водных объектов зоны специальной охраны; охранный зона линий и сооружений связи.

9.1. Санитарно-защитные зоны предприятий и объектов.

Санитарно-защитные зоны производственных и других объектов, выполняющие защитные функции, включаются в состав тех территориальных зон, в которых размещаются эти объекты.

Санитарно-эпидемиологические правила и нормативы СанПиН 2.2.1/2.1.1.1200-03 «Санитарно-защитные зоны и санитарная классификация предприятий, сооружений и иных объектов» устанавливают гигиенические требования к размеру санитарно-защитных зон в зависимости от санитарной классификации предприятий, сооружений и иных объектов, требования к их организации и благоустройству, основания к пересмотру этих размеров.

Для объектов, не включенных в санитарную классификацию, а также с новыми, недостаточно изученными технологиями, не имеющим аналогов в стране и за рубежом, ширина санитарно-защитной зоны устанавливается в каждом конкретном случае решением Главного государственного санитарного врача Российской Федерации или его заместителя.

Ограничения использования земельных участков и объектов капитального строительства на территории санитарно-защитных зон определяются Правилами

установления санитарно-защитных зон и использования земельных участков, расположенных в границах санитарно-защитных зон, утвержденными постановлением Правительства Российской Федерации от 03.03.2018 № 222 «Об утверждении Правил установления санитарно-защитных зон и использования земельных участков, расположенных в границах санитарно-защитных зон».

9.2. Водоохранные и прибрежные зоны водных объектов.

Водоохранными зонами являются территории, которые примыкают к береговой линии (границам водного объекта) морей, рек, ручьев, каналов, озер, водохранилищ и на которых устанавливается специальный режим осуществления хозяйственной и иной деятельности в целях предотвращения загрязнения, засорения, заиления указанных водных объектов и истощения их вод, а также сохранения среды обитания водных биологических ресурсов и других объектов животного и растительного мира.

Ширина водоохранной зоны рек или ручьев устанавливается ст. 65 Водного кодекса Российской Федерации.

В пределах водоохранных зон устанавливаются прибрежные защитные полосы, на территории которых вводятся дополнительные ограничения хозяйственной и иной деятельности.

Установление на местности границ водоохранных зон и границ прибрежных защитных полос водных объектов, в том числе посредством специальных информационных знаков, осуществляется в порядке, установленном Постановлением Правительства Российской Федерации от 10.01.2009 № 17 «Об утверждении Правил установления границ водоохранных зон и границ прибрежных защитных полос водных объектов».

В соответствии с Водным кодексом Российской Федерации граница прибрежной защитной полосы 20 м (в зависимости от уклона берега), граница прибрежной защитной полосы ручья совпадает с водоохранной зоной и составляет 200, 100 и 50 м.

Полоса земли вдоль береговой линии водного объекта общего пользования (береговая полоса) предназначается для общего пользования. Каждый гражданин вправе пользоваться (без использования механических транспортных средств) береговой полосой водных объектов общего пользования для передвижения и пребывания около них, в том числе для осуществления любительского и спортивного рыболовства и причаливания плавучих средств.

Ограничения использования земельных участков и объектов капитального строительства на территории водоохранных и прибрежных зон водных объектов

определяются специальными режимами осуществления хозяйственной и иной деятельности, установленными Водным кодексом Российской Федерации.

9.3. Охранная зона инженерных сетей и сооружений.

Зона предназначена для сохранения и безопасной эксплуатации существующих и вновь строящихся инженерных сетей и сооружений.

Охранные зоны инженерных сетей и сооружений устанавливаются в соответствии с действующим законодательством Российской Федерации, Постановления правительства Российской Федерации № 878 от 20.11.2000 г. «Об утверждении Правил охраны газораспределительных сетей», Постановления правительства Российской Федерации № 160 от 24.02.2009 г. «О порядке установления охранных зон объектов электросетевого хозяйства и особых условий использования земельных участков, расположенных в границах таких зон».

Охранные зоны от объектов инженерной и транспортной инфраструктуры уточняются с организациями владельцами сетей или эксплуатирующими организациями.

9.4. Зона санитарной охраны источников питьевого водоснабжения.

Ограничения использования земельных участков и объектов капитального строительства на территории зон санитарной охраны источников питьевого водоснабжения устанавливаются для охраны, предотвращения загрязнения и засорения источников питьевого водоснабжения.

Зоны санитарной охраны организуются в составе трех поясов в соответствии с СанПиН 2.1.4.1110-02 Зоны санитарной охраны источников водоснабжения и водопроводов питьевого назначения: первый пояс (строгого режима) включает территорию расположения водозаборов, площадок всех водопроводных сооружений и водопроводящего канала. Его назначение - защита места водозабора и водозаборных сооружений от случайного или умышленного загрязнения и повреждения. Второй и третий пояса (пояса ограничений) включают территорию, предназначенную для предупреждения загрязнения воды источников водоснабжения.

9.5. Приаэродромная территория.

Согласно ст. 47 Воздушного кодекса Российской Федерации приаэродромная территория является зоной с особыми условиями использования территорий. На приаэродромной территории могут выделяться следующие подзоны, в которых устанавливаются ограничения использования объектов недвижимости и осуществления деятельности.

На территории Батьковского сельского поселения Сасовского муниципального района Рязанской области установлены 4 подзоны приаэродромной территории:

1) третья подзона, в которой запрещается размещать объекты, высота которых превышает ограничения, установленные уполномоченным Правительством Российской Федерации федеральным органом исполнительной власти при установлении соответствующей приаэродромной территории;

2) четвертая подзона, в которой запрещается размещать объекты, создающие помехи в работе наземных объектов средств и систем обслуживания воздушного движения, навигации, посадки и связи, предназначенных для организации воздушного движения и расположенных вне первой подзоны;

3) шестая подзона, в которой запрещается размещать объекты, способствующие привлечению и массовому скоплению птиц;

4) седьмая подзона, в которой ввиду превышения уровня шумового, электромагнитного воздействия, концентраций загрязняющих веществ в атмосферном воздухе запрещается размещать объекты, виды которых в зависимости от их функционального назначения определяются уполномоченным Правительством Российской Федерации федеральным органом исполнительной власти при установлении соответствующей приаэродромной территории с учетом эпидемиологического благополучия населения, если иное не установлено федеральным законом.

9.6. Зона особо охраняемых природных территорий.

На территории муниципального образования – Батьковское сельское поселение Сасовского муниципального района Рязанской области установлена граница особо охраняемой природной территории памятника природы областного значения «Черный Хутор», образованного постановлением Администрации Рязанской области от 10.01.2003 г. №5 «О развитии системы особо охраняемых природных территорий Рязанской области». Реестровый номер памятника природы областного значения «Черный хутор» 62:18-6.113; реестровый номер

охранной зоны памятника природы 62:18-6.246. Паспорт утверждён Постановлением Минприроды Рязанской области от 05.09.2012 № 10 «Об утверждении паспортов на памятники природы областного значения».

При организации хозяйственной и иной деятельности, использовании земельных участков и объектов капитального строительства на особо охраняемых природных территориях необходимо обеспечивать соблюдение установленных Федеральным законом от 14 марта 1995г. № 33-ФЗ «Об особо охраняемых природных территориях» (с изменениями и дополнениями) режимных требований.

Статья 12. Территории зон охраны объектов культурного наследия.

Согласно данным, предоставленным государственной инспекцией по охране объектов культурного наследия Рязанской области, в настоящее время на территории Батьковского сельского поселения расположены 8 выявленных объектов археологического наследия, перечень которых представлен в таблице.

Перечень выявленных объектов археологического наследия

№ п/п	Наименование памятника	Местонахождение	Реквизиты и наименование нормативного акта о постановке археологического наследия на государственную охрану
1.	Вялсы I селище	северная окраина с. Берестянки, на правом берегу р. Цна	*_*
2.	Вялсы II селище	0,7 км к С от с. Вялсы, на правом берегу р. Цна	*_*
3.	Вялсы III селище	южная окраина с. Вялсы, на правом берегу р. Цны	*_*
4.	Вялсы IV стоянка	0,8 км к С от с. Вялсы, на правом берегу р. Цны	*_*
5.	Арга городище	0,4 км к С от с. Арга, на правом берегу р. Цны	*_*
6.	Арга городище	1,5 км к Ю от с. Арга	*_*
7.	Арга II стоянка	1,3 км к Ю от с. Арга, на правом берегу р. Цны	*_*
8.	Арга III стоянка	1 км к ЮЗ от с. Арга, на правом берегу р. Цна	*_*
9.	Сорга I стоянка	1 км к Ю от с. Вялсы, на правом берегу р. Цны	*_*

№ п/п	Наименование памятника	Местонахождение	Реквизиты и наименование нормативного акта о постановке археологического наследия на государственную охрану
10.	Сорга II стоянка	1 км к Ю от с. Вялсы, на правом берегу р. Цны	*_*

Границы территорий указанных объектов не утверждены.

В соответствии с Федеральным законом от 25 июня 2002 г. №73-ФЗ «Об объектах культурного наследия (памятниках истории и культуры) народов Российской Федерации» проектирование и проведение землеустроительных, земляных, строительных, мелиоративных, хозяйственных и иных работ осуществляются при отсутствии на данной территории объектов культурного наследия, включенных в реестр, выявленных объектов культурного наследия.

В случае расположения на территории, подлежащей хозяйственному освоению, объектов культурного наследия, выявленных объектов культурного наследия землеустроительные, земляные, строительные, мелиоративные, хозяйственные и иные работы проводятся при наличии в проектах проведения таких работ разделов об обеспечении сохранности объектов культурного наследия, выявленных объектов получивших положительное заключение государственной экспертизы.

Данные разделы являются документацией по сохранению выявленного объекта культурного наследия и в порядке ст. 45 вышеуказанного Закона подлежат согласованию с органом государственной охраны объектов культурного наследия.

В этой связи, перед началом землеустроительных, земляных, строительных, мелиоративных, хозяйственных и иных работ застройщику (заказчику работ) необходимо:

1. Обеспечить разработку в составе проектной документации на строительство объекта недвижимости разделов по обеспечению сохранности памятника археологии в пределах территории, подлежащей застройке.

2. Получить положительное заключение государственной историко-культурной экспертизы проектной документации по разделам, связанным с сохранением объекта археологического наследия, и согласовать данные разделы с органом государственной охраны объектов культурного наследия Рязанской области.

Все мероприятия, связанные с проектированием и сохранением объекта археологического наследия (спасательные археологические полевые работы), проводятся специалистами-археологами, имеющими разрешение (открытый лист) на право проведения работ определенного вида, выдаваемое Министерством культуры Российской Федерации.

Приложение № 2 к правилам
землепользования и застройки
муниципального образования -
Батьковское сельское поселение
Сасовского муниципального района
Рязанской области

Графическое описание местоположения границ территориальных зон,
перечень координат характерных точек этих границ муниципального
образования - Батьковское сельское поселение Сасовского
муниципального района Рязанской области

ОПИСАНИЕ МЕСТОПОЛОЖЕНИЯ ГРАНИЦ

1.1 Зона застройки индивидуальными жилыми домами

(наименование объекта местоположение границ, которого описано (далее - объект))

Раздел 1

Сведения об объекте		
№ п/п	Характеристики объекта	Описание характеристик
1	2	3
1	Местоположение объекта	<i>Российская Федерация, Рязанская область, р-н Сасовский, с/п Батьковское, с Арга</i>
2	Площадь объекта ± величина погрешности определения площади (Р ± Дельта Р)	<i>785827кв.м. ± 310кв.м.</i>
3	Иные характеристики объекта	<i>Вид зоны: 1.1 Зона застройки индивидуальными жилыми домами Номер зоны: 2</i>

Раздел 2

Сведения о местоположении границ объекта					
1. Система координат <i>МСК-62</i>					
2. Сведения о характерных точках границ объекта					
Обозначение характерных точек границ	Координаты, м		Метод определения координат характерной точки	Средняя квадратическая погрешность положения характерной точки (Мп), м	Описание обозначения точки на местности (при наличии)
	X	Y			
1	2	3	4	5	6
1	401215,77	2286066,3	Картометрический метод	2,50	-
2	401125,83	2286064,85	Картометрический метод	2,50	-
3	401133,09	2286207,02	Картометрический метод	2,50	-
4	401135,99	2286311,48	Картометрический метод	2,50	-
5	400941,6	2286366,6	Картометрический метод	2,50	-
6	400927,88	2286370,27	Картометрический метод	2,50	-
7	400792,25	2286310,29	Картометрический метод	2,50	-
8	400399,7	2286400,25	Картометрический метод	2,50	-
9	400389,18	2286398,5	Картометрический метод	2,50	-
10	400352,96	2286253,05	Картометрический метод	2,50	-
11	399877,46	2286257,04	Картометрический метод	2,50	-
12	399913,67	2286282,74	Картометрический метод	2,50	-
13	399919,91	2286295,2	Картометрический метод	2,50	-
14	399919,13	2286348,17	Картометрический метод	2,50	-
15	399919,13	2286436,18	Картометрический метод	2,50	-
16	399939,38	2286504,33	Картометрический метод	2,50	-
17	399964,69	2286560,8	Картометрический метод	2,50	-
18	399974,43	2286641,42	Картометрический метод	2,50	-
19	400002,86	2286692,43	Картометрический метод	2,50	-
20	400042,19	2286750,07	Картометрический метод	2,50	-
21	400080,74	2286792,13	Картометрический метод	2,50	-
22	400113,85	2286826,4	Картометрический метод	2,50	-
23	400126,31	2286885,99	Картометрический метод	2,50	-
24	400156,06	2286915,73	Картометрический метод	2,50	-
25	400120,54	2286951,26	Картометрический метод	2,50	-
26	400092,98	2286981,72	Картометрический метод	2,50	-
27	400091,98	2286979,34	Картометрический метод	2,50	-
28	400081,37	2286954,16	Картометрический метод	2,50	-
29	400063,97	2286928,04	Картометрический метод	2,50	-
30	400024,8	2286867,11	Картометрический метод	2,50	-
31	400008,84	2286819,24	Картометрический метод	2,50	-
32	399995,79	2286796,03	Картометрический метод	2,50	-
33	399981,28	2286777,17	Картометрический метод	2,50	-
34	399969,67	2286765,56	Картометрический метод	2,50	-
35	399949,36	2286756,85	Картометрический метод	2,50	-
36	399913,1	2286735,09	Картометрический метод	2,50	-
37	399882,64	2286707,53	Картометрический метод	2,50	-
38	399850,72	2286691,57	Картометрический метод	2,50	-
39	399827,51	2286688,67	Картометрический метод	2,50	-

Сведения о местоположении границ объекта

40	399792,7	2286693,02	Картометрический метод	2,50	-
41	399746,28	2286703,18	Картометрический метод	2,50	-
42	399731,77	2286698,82	Картометрический метод	2,50	-
43	399714,72	2286684,62	Картометрический метод	2,50	-
44	399714,36	2286684,32	Картометрический метод	2,50	-
45	399698,4	2286611,78	Картометрический метод	2,50	-
46	399669,39	2286465,25	Картометрический метод	2,50	-
47	399638,93	2286288,26	Картометрический метод	2,50	-
48	399624,42	2286141,74	Картометрический метод	2,50	-
49	399614,27	2286111,27	Картометрический метод	2,50	-
50	399256,55	2286129,03	Картометрический метод	2,50	-
51	399232,35	2285996,39	Картометрический метод	2,50	-
52	399225,6	2285980,54	Картометрический метод	2,50	-
53	399216,79	2285911,07	Картометрический метод	2,50	-
54	399241,45	2285919,77	Картометрический метод	2,50	-
55	399282,07	2285925,58	Картометрический метод	2,50	-
56	399312,53	2285916,87	Картометрический метод	2,50	-
57	399372,01	2285898,01	Картометрический метод	2,50	-
58	399403,92	2285893,66	Картометрический метод	2,50	-
59	399415,73	2285891,54	Картометрический метод	2,50	-
60	399460,5	2285883,5	Картометрический метод	2,50	-
61	399564,95	2285867,55	Картометрический метод	2,50	-
62	399689,7	2285867,55	Картометрический метод	2,50	-
63	399718,71	2285853,04	Картометрический метод	2,50	-
64	399754,98	2285854,49	Картометрический метод	2,50	-
65	399781,09	2285851,59	Картометрический метод	2,50	-
66	399815,91	2285806,61	Картометрический метод	2,50	-
67	399853,62	2285786,3	Картометрический метод	2,50	-
68	399873,93	2285783,4	Картометрический метод	2,50	-
69	399895,69	2285789,21	Картометрический метод	2,50	-
70	399907,3	2285795,01	Картометрический метод	2,50	-
71	399898,59	2285858,84	Картометрический метод	2,50	-
72	399920,35	2285858,84	Картометрический метод	2,50	-
73	399924,7	2285876,25	Картометрический метод	2,50	-
74	399940,66	2285879,15	Картометрический метод	2,50	-
75	399942,11	2285886,41	Картометрический метод	2,50	-
76	399994,33	2285871,9	Картометрический метод	2,50	-
77	400052,36	2285861,74	Картометрический метод	2,50	-
78	400100,23	2285874,8	Картометрический метод	2,50	-
79	400111,84	2285879,15	Картометрический метод	2,50	-
80	400132,15	2285902,36	Картометрический метод	2,50	-
81	400149,55	2285905,27	Картометрический метод	2,50	-
82	400211,93	2285905,27	Картометрический метод	2,50	-
83	400267,05	2285918,32	Картометрический метод	2,50	-
84	400317,83	2285937,18	Картометрический метод	2,50	-
85	400449,28	2285957,91	Картометрический метод	2,50	-
86	400488,78	2285988,99	Картометрический метод	2,50	-
87	400525,27	2286005,37	Картометрический метод	2,50	-
88	400557,18	2286005,37	Картометрический метод	2,50	-
89	400590,55	2286005,37	Картометрический метод	2,50	-
90	400654,38	2285990,86	Картометрический метод	2,50	-

Сведения о местоположении границ объекта

91	400715,3	2285983,61	Картометрический метод	2,50	-
92	400754,47	2285987,96	Картометрический метод	2,50	-
93	400773,33	2285995,21	Картометрический метод	2,50	-
94	400902,43	2286015,52	Картометрический метод	2,50	-
95	400916,94	2286008,27	Картометрический метод	2,50	-
96	400980,77	2286025,68	Картометрический метод	2,50	-
97	401003,98	2286028,58	Картометрический метод	2,50	-
98	401024,29	2286025,68	Картометрический метод	2,50	-
99	401064,91	2286032,93	Картометрический метод	2,50	-
100	401131,64	2286018,42	Картометрический метод	2,50	-
101	401159,2	2286025,68	Картометрический метод	2,50	-
102	401194,01	2286045,99	Картометрический метод	2,50	-
1	401215,77	2286066,3	Картометрический метод	2,50	-

3. Сведения о характерных точках части (частей) границы объекта

Обозначение характерных точек части границы	Координаты, м		Метод определения координат характерной точки	Средняя квадратическая погрешность положения характерной точки (Мт), м	Описание обозначения точки на местности (при наличии)
	X	Y			
1	2	3	4	5	6
Часть № =					
-	-	-	-	-	-

План границ объекта



Используемые условные знаки и обозначения:

Масштаб 1:8000

- 1 - характерная точка контура, сведения о которой позволяют однозначно определить её на местности
- - вновь образованная часть контура, сведения о которой достаточны для определения её местоположения

ОПИСАНИЕ МЕСТОПОЛОЖЕНИЯ ГРАНИЦ

1.1 Зона застройки индивидуальными жилыми домами

(наименование объекта местоположение границ, которого описано (далее - объект)

Раздел 1

Сведения об объекте		
№ п/п	Характеристики объекта	Описание характеристик
1	2	3
1	Местоположение объекта	<i>Российская Федерация, Рязанская область, р-н Сасовский, с/п Батьковское, п Батьки</i>
2	Площадь объекта ± величина погрешности определения площади (Р ± Дельта Р)	<i>1113022кв.м. ± 384кв.м.</i>
3	Иные характеристики объекта	<i>Вид зоны: 1.1 Зона застройки индивидуальными жилыми домами Номер зоны: 2</i>

Раздел 2

Сведения о местоположении границ объекта					
1. Система координат <i>МСК-62</i>					
2. Сведения о характерных точках границ объекта					
Обозначение характерных точек границ	Координаты, м		Метод определения координат характерной точки	Средняя квадратическая погрешность положения характерной точки (М), м	Описание обозначения точки на местности (при наличии)
	X	Y			
1	2	3	4	5	6
<i>ЗУ1(1)</i>					
1	403388,83	2285729,73	<i>Картометрический метод</i>	2,50	-
2	403233,45	2286124,23	<i>Картометрический метод</i>	2,50	-
3	403177,51	2286279,96	<i>Картометрический метод</i>	2,50	-
4	403159,15	2286332,65	<i>Картометрический метод</i>	2,50	-
5	403152,01	2286355,14	<i>Картометрический метод</i>	2,50	-
6	403149,74	2286381,13	<i>Картометрический метод</i>	2,50	-
7	403156,46	2286406,99	<i>Картометрический метод</i>	2,50	-
8	403162,88	2286421,01	<i>Картометрический метод</i>	2,50	-
9	403178,36	2286445,18	<i>Картометрический метод</i>	2,50	-
10	403195,64	2286465,73	<i>Картометрический метод</i>	2,50	-
11	403288,25	2286520,54	<i>Картометрический метод</i>	2,50	-
12	403316,63	2286500,6	<i>Картометрический метод</i>	2,50	-
13	403423,48	2286572,03	<i>Картометрический метод</i>	2,50	-
14	403434,42	2286573,21	<i>Картометрический метод</i>	2,50	-
15	403329,12	2286584,27	<i>Картометрический метод</i>	2,50	-
16	403329,94	2286591,45	<i>Картометрический метод</i>	2,50	-
17	403303,42	2286599,01	<i>Картометрический метод</i>	2,50	-
18	403295,02	2286606,3	<i>Картометрический метод</i>	2,50	-
19	403283,92	2286629,21	<i>Картометрический метод</i>	2,50	-
20	403275,47	2286636,49	<i>Картометрический метод</i>	2,50	-
21	403270,19	2286642,22	<i>Картометрический метод</i>	2,50	-
22	403262,49	2286649,34	<i>Картометрический метод</i>	2,50	-
23	403250,92	2286663,24	<i>Картометрический метод</i>	2,50	-
24	403239,87	2286682,63	<i>Картометрический метод</i>	2,50	-
25	403237,13	2286693,14	<i>Картометрический метод</i>	2,50	-
26	403234,09	2286731,62	<i>Картометрический метод</i>	2,50	-
27	403232,16	2286756,9	<i>Картометрический метод</i>	2,50	-
28	403216,63	2286783,61	<i>Картометрический метод</i>	2,50	-
29	403226,36	2286793,12	<i>Картометрический метод</i>	2,50	-
30	403239,41	2286833,74	<i>Картометрический метод</i>	2,50	-
31	403269,88	2286875,82	<i>Картометрический метод</i>	2,50	-
32	403317,75	2286923,69	<i>Картометрический метод</i>	2,50	-
33	403370,01	2286966,86	<i>Картометрический метод</i>	2,50	-
34	403386,11	2286984,91	<i>Картометрический метод</i>	2,50	-
35	403432,35	2287042,65	<i>Картометрический метод</i>	2,50	-
36	403462,81	2287073,12	<i>Картометрический метод</i>	2,50	-
37	403450,58	2287076,18	<i>Картометрический метод</i>	2,50	-
38	403418,62	2287106,81	<i>Картометрический метод</i>	2,50	-

Сведения о местоположении границ объекта

39	403379,85	2287157,51	Картометрический метод	2,50	-
40	403396,6	2287176,59	Картометрический метод	2,50	-
41	403435,16	2287170,75	Картометрический метод	2,50	-
42	403474,1	2287160,23	Картометрический метод	2,50	-
43	403491,23	2287181,65	Картометрический метод	2,50	-
44	403494,35	2287197,23	Картометрический метод	2,50	-
45	403513,82	2287225,66	Картометрический метод	2,50	-
46	403513,82	2287247,08	Картометрический метод	2,50	-
47	403509,54	2287268,89	Картометрический метод	2,50	-
48	403498,24	2287274,34	Картометрический метод	2,50	-
49	403453,07	2287274,73	Картометрический метод	2,50	-
50	403434,38	2287295,37	Картометрический метод	2,50	-
51	403441,39	2287320,62	Картометрический метод	2,50	-
52	403433,68	2287413,64	Картометрический метод	2,50	-
53	403365,67	2287470,19	Картометрический метод	2,50	-
54	403216,56	2287434,67	Картометрический метод	2,50	-
55	403161,37	2287526,49	Картометрический метод	2,50	-
56	403144,98	2287561,22	Картометрический метод	2,50	-
57	403143,83	2287569,88	Картометрический метод	2,50	-
58	403138,66	2287578,01	Картометрический метод	2,50	-
59	403114	2287579,83	Картометрический метод	2,50	-
60	403098,21	2287570,45	Картометрический метод	2,50	-
61	402997,48	2287503,9	Картометрический метод	2,50	-
62	402907,51	2287444,46	Картометрический метод	2,50	-
63	402829,83	2287574,18	Картометрический метод	2,50	-
64	402850,51	2287599,1	Картометрический метод	2,50	-
65	402845,54	2287602,42	Картометрический метод	2,50	-
66	402775,44	2287720,55	Картометрический метод	2,50	-
67	402667,84	2287665,66	Картометрический метод	2,50	-
68	402657,39	2287682,5	Картометрический метод	2,50	-
69	402618,31	2287738,85	Картометрический метод	2,50	-
70	402603,23	2287767,81	Картометрический метод	2,50	-
71	402564,45	2287857,55	Картометрический метод	2,50	-
72	402542,6	2287914,28	Картометрический метод	2,50	-
73	402535,93	2287875,52	Картометрический метод	2,50	-
74	402548,17	2287844,19	Картометрический метод	2,50	-
75	402586,14	2287755,28	Картометрический метод	2,50	-
76	402594,62	2287738,34	Картометрический метод	2,50	-
77	402611,91	2287711,59	Картометрический метод	2,50	-
78	402503,72	2287660,48	Картометрический метод	2,50	-
79	402467,67	2287419,85	Картометрический метод	2,50	-
80	402476,26	2287382,72	Картометрический метод	2,50	-
81	402524,24	2287175,33	Картометрический метод	2,50	-
82	402446,74	2287174,61	Картометрический метод	2,50	-
83	402390,66	2287193,64	Картометрический метод	2,50	-
84	402300,07	2287182,26	Картометрический метод	2,50	-
85	402268,99	2287055,13	Картометрический метод	2,50	-
86	402230,66	2286987,35	Картометрический метод	2,50	-
87	402202,21	2286934,71	Картометрический метод	2,50	-
88	402186,25	2286914,4	Картометрический метод	2,50	-
89	402230,66	2286912,57	Картометрический метод	2,50	-

Сведения о местоположении границ объекта

90	402218,74	2286810,67	Картометрический метод	2,50	-
91	402248,66	2286799,45	Картометрический метод	2,50	-
92	402223,47	2286727,06	Картометрический метод	2,50	-
93	402399,16	2286636,32	Картометрический метод	2,50	-
94	402477,22	2286812,53	Картометрический метод	2,50	-
95	402566,97	2286833,1	Картометрический метод	2,50	-
96	402566,32	2286759,76	Картометрический метод	2,50	-
97	402482,83	2286651,74	Картометрический метод	2,50	-
98	402546,4	2286573,22	Картометрический метод	2,50	-
99	402525,92	2286456,02	Картометрический метод	2,50	-
100	402521,01	2286249,94	Картометрический метод	2,50	-
101	402530,5	2286251,17	Картометрический метод	2,50	-
102	402649,7	2286182,46	Картометрический метод	2,50	-
103	402696,44	2286226,4	Картометрический метод	2,50	-
104	402751,6	2286302,58	Картометрический метод	2,50	-
105	402792,03	2286443,75	Картометрический метод	2,50	-
106	402853,54	2286581,31	Картометрический метод	2,50	-
107	402836,14	2286694,82	Картометрический метод	2,50	-
108	402872,4	2286702,07	Картометрический метод	2,50	-
109	402939,13	2286707,88	Картометрический метод	2,50	-
110	402914,47	2286764,47	Картометрический метод	2,50	-
111	402911,57	2286805,1	Картометрический метод	2,50	-
112	402911,57	2286877,65	Картометрический метод	2,50	-
113	402950,74	2286877,65	Картометрический метод	2,50	-
114	402995,71	2286877,65	Картометрический метод	2,50	-
115	403016,01	2286877,65	Картометрический метод	2,50	-
116	403037,77	2286870,39	Картометрический метод	2,50	-
117	403063,89	2286863,14	Картометрический метод	2,50	-
118	403163,06	2286837,95	Картометрический метод	2,50	-
119	403182,09	2286803,79	Картометрический метод	2,50	-
120	403195,53	2286780,19	Картометрический метод	2,50	-
121	403210,21	2286750,77	Картометрический метод	2,50	-
122	403213,16	2286733,24	Картометрический метод	2,50	-
123	403217,65	2286685,7	Картометрический метод	2,50	-
124	403145,12	2286632,42	Картометрический метод	2,50	-
125	403162,53	2286604,85	Картометрический метод	2,50	-
126	403234,4	2286648,56	Картометрический метод	2,50	-
127	403238,9	2286640,7	Картометрический метод	2,50	-
128	403251,24	2286622,48	Картометрический метод	2,50	-
129	403261,96	2286610,92	Картометрический метод	2,50	-
130	403269,32	2286596,59	Картометрический метод	2,50	-
131	403269,38	2286587,8	Картометрический метод	2,50	-
132	403266,09	2286577,82	Картометрический метод	2,50	-
133	403247,32	2286556	Картометрический метод	2,50	-
134	403223,21	2286527,22	Картометрический метод	2,50	-
135	403220,55	2286520,69	Картометрический метод	2,50	-
136	403184,29	2286482,97	Картометрический метод	2,50	-
137	403145,12	2286427,83	Картометрический метод	2,50	-
138	403139,32	2286420,57	Картометрический метод	2,50	-
139	403132,07	2286419,12	Картометрический метод	2,50	-
140	403082,74	2286387,2	Картометрический метод	2,50	-

Сведения о местоположении границ объекта

141	403072,34	2286390,26	Картометрический метод	2,50	-
142	403062,67	2286357,38	Картометрический метод	2,50	-
143	403065,01	2286325,45	Картометрический метод	2,50	-
144	403054,88	2286279,88	Картометрический метод	2,50	-
145	403028,4	2286198,49	Картометрический метод	2,50	-
146	402995,71	2286176,56	Картометрический метод	2,50	-
147	402981,2	2286141,74	Картометрический метод	2,50	-
148	402968,14	2286111,27	Картометрический метод	2,50	-
149	402944,93	2286086,61	Картометрический метод	2,50	-
150	402936,23	2286082,26	Картометрический метод	2,50	-
151	402869,51	2286019,83	Картометрический метод	2,50	-
152	402863,67	2285981,67	Картометрический метод	2,50	-
153	402883,92	2285964,53	Картометрический метод	2,50	-
154	402914,68	2285961,81	Картометрический метод	2,50	-
155	402938,05	2285970,37	Картометрический метод	2,50	-
156	402978,66	2286012,42	Картометрический метод	2,50	-
157	402987,66	2286007,92	Картометрический метод	2,50	-
158	402997	2285996,85	Картометрический метод	2,50	-
159	403004,79	2285967,77	Картометрический метод	2,50	-
160	403001,68	2285959,46	Картометрический метод	2,50	-
161	402980,73	2285940,94	Картометрический метод	2,50	-
162	402960,25	2285918,32	Картометрический метод	2,50	-
163	402960,56	2285905	Картометрический метод	2,50	-
164	402965,16	2285901,91	Картометрический метод	2,50	-
165	402980,99	2285891,26	Картометрический метод	2,50	-
166	402998,39	2285885,29	Картометрический метод	2,50	-
167	403009,81	2285876,47	Картометрический метод	2,50	-
168	403016,04	2285860,63	Картометрический метод	2,50	-
169	403015,52	2285846,87	Картометрический метод	2,50	-
170	403004,62	2285833,11	Картометрический метод	2,50	-
171	402997,35	2285812,86	Картометрический метод	2,50	-
172	403009,29	2285800,4	Картометрический метод	2,50	-
173	403038,89	2285790,53	Картометрический метод	2,50	-
174	403048,24	2285781,96	Картометрический метод	2,50	-
175	403051,09	2285749,51	Картометрический метод	2,50	-
176	403059,66	2285738,6	Картометрический метод	2,50	-
177	403093,93	2285744,32	Картометрический метод	2,50	-
178	403129,82	2285756,6	Картометрический метод	2,50	-
179	403151,75	2285764,4	Картометрический метод	2,50	-
180	403166,03	2285772,84	Картометрический метод	2,50	-
181	403176,06	2285784,76	Картометрический метод	2,50	-
182	403180,65	2285787,15	Картометрический метод	2,50	-
183	403173,64	2285803,51	Картометрический метод	2,50	-
184	403161,18	2285800,4	Картометрический метод	2,50	-
185	403171,3	2285829,73	Картометрический метод	2,50	-
186	403204,53	2285865,3	Картометрический метод	2,50	-
187	403252,73	2285880,26	Картометрический метод	2,50	-
188	403291,78	2285893,03	Картометрический метод	2,50	-
189	403309,77	2285841,13	Картометрический метод	2,50	-
190	403351,94	2285717,43	Картометрический метод	2,50	-
191	403371,34	2285723,89	Картометрический метод	2,50	-

Сведения о местоположении границ объекта

1	403388,83	2285729,73	Картометрический метод	2,50	-
192	403030,41	2286033,96	Картометрический метод	2,50	-
193	403027,04	2286043,38	Картометрический метод	2,50	-
194	403016,85	2286039,74	Картометрический метод	2,50	-
195	403020,22	2286030,32	Картометрический метод	2,50	-
192	403030,41	2286033,96	Картометрический метод	2,50	-
196	403093,18	2286084,69	Картометрический метод	2,50	-
197	403090,89	2286088,8	Картометрический метод	2,50	-
198	403088,77	2286094,06	Картометрический метод	2,50	-
199	403086,66	2286098,68	Картометрический метод	2,50	-
200	403083,31	2286106,03	Картометрический метод	2,50	-
201	403080,43	2286112,9	Картометрический метод	2,50	-
202	403080,04	2286113,88	Картометрический метод	2,50	-
203	403076,51	2286112,27	Картометрический метод	2,50	-
204	403061,03	2286105,51	Картометрический метод	2,50	-
205	403041,43	2286097,04	Картометрический метод	2,50	-
206	403045,81	2286085,72	Картометрический метод	2,50	-
207	403047,11	2286081,43	Картометрический метод	2,50	-
208	403050,45	2286072,55	Картометрический метод	2,50	-
209	403052,91	2286065,62	Картометрический метод	2,50	-
210	403056,09	2286067,07	Картометрический метод	2,50	-
211	403068,59	2286072,79	Картометрический метод	2,50	-
212	403069,48	2286073,22	Картометрический метод	2,50	-
213	403074,62	2286075,75	Картометрический метод	2,50	-
196	403093,18	2286084,69	Картометрический метод	2,50	-
214	403326,89	2287358,7	Картометрический метод	2,50	-
215	403313,72	2287369,19	Картометрический метод	2,50	-
216	403311,45	2287370,69	Картометрический метод	2,50	-
217	403303,2	2287361,25	Картометрический метод	2,50	-
218	403303,57	2287358,62	Картометрический метод	2,50	-
219	403316,67	2287347,5	Картометрический метод	2,50	-
220	403318,64	2287348,48	Картометрический метод	2,50	-
214	403326,89	2287358,7	Картометрический метод	2,50	-
221	403223,79	2287029,03	Картометрический метод	2,50	-
222	403263,34	2287071,9	Картометрический метод	2,50	-
223	403260,34	2287075,88	Картометрический метод	2,50	-
224	403264,09	2287078,82	Картометрический метод	2,50	-
225	403257,97	2287086,97	Картометрический метод	2,50	-
226	403259,26	2287087,94	Картометрический метод	2,50	-
227	403250,52	2287100,09	Картометрический метод	2,50	-
228	403261,85	2287108,82	Картометрический метод	2,50	-
229	403228,2	2287145,09	Картометрический метод	2,50	-
230	403170,98	2287100,07	Картометрический метод	2,50	-
231	403113,45	2287059,67	Картометрический метод	2,50	-
232	403086,51	2287098,29	Картометрический метод	2,50	-
233	403056,91	2287066,62	Картометрический метод	2,50	-
234	403083,33	2287034,75	Картометрический метод	2,50	-
235	403119,94	2286985,94	Картометрический метод	2,50	-

Сведения о местоположении границ объекта

236	403201,98	2287048,39	Картометрический метод	2,50	-
221	403223,79	2287029,03	Картометрический метод	2,50	-
237	403124,11	2286903,4	Картометрический метод	2,50	-
238	403115,85	2286917,02	Картометрический метод	2,50	-
239	403106,85	2286931,98	Картометрический метод	2,50	-
240	403098,65	2286945,66	Картометрический метод	2,50	-
241	403052,93	2286918,48	Картометрический метод	2,50	-
242	403061,13	2286904,8	Картометрический метод	2,50	-
243	403070,35	2286889,63	Картометрический метод	2,50	-
244	403078,62	2286876,01	Картометрический метод	2,50	-
237	403124,11	2286903,4	Картометрический метод	2,50	-
245	403076,79	2287108	Картометрический метод	2,50	-
246	403074,32	2287110,75	Картометрический метод	2,50	-
247	403068,38	2287114,83	Картометрический метод	2,50	-
248	403054,21	2287102,06	Картометрический метод	2,50	-
249	403031,27	2287086,58	Картометрический метод	2,50	-
250	403021,48	2287077,06	Картометрический метод	2,50	-
251	403034,94	2287063,3	Картометрический метод	2,50	-
252	403044,74	2287072,82	Картометрический метод	2,50	-
253	403069,68	2287094,67	Картометрический метод	2,50	-
254	403072,19	2287096,91	Картометрический метод	2,50	-
255	403078,33	2287103,74	Картометрический метод	2,50	-
245	403076,79	2287108	Картометрический метод	2,50	-
256	403008,86	2287058,13	Картометрический метод	0,10	-
257	402991,38	2287077,41	Картометрический метод	0,10	-
258	402969,58	2287102,36	Картометрический метод	0,10	-
259	402955,41	2287118,57	Картометрический метод	0,10	-
260	402940,23	2287142,34	Картометрический метод	0,10	-
261	402929,83	2287159,09	Картометрический метод	0,10	-
262	402926,97	2287165,35	Картометрический метод	0,10	-
263	402854,44	2287115,29	Картометрический метод	0,10	-
264	402908,18	2287045,19	Картометрический метод	0,10	-
265	402938,88	2287071,59	Картометрический метод	0,10	-
266	402977,15	2287031,05	Картометрический метод	0,10	-
256	403008,86	2287058,13	Картометрический метод	0,10	-
267	402659,86	2286390,59	Картометрический метод	2,50	-
268	402669,45	2286402,9	Картометрический метод	2,50	-
269	402681,34	2286420,39	Картометрический метод	2,50	-
270	402671,55	2286428,23	Картометрический метод	2,50	-
271	402669,18	2286430,31	Картометрический метод	2,50	-
272	402655,64	2286442,2	Картометрический метод	2,50	-
273	402646,46	2286435,64	Картометрический метод	2,50	-
274	402639,24	2286427,61	Картометрический метод	2,50	-
275	402637,29	2286423,92	Картометрический метод	2,50	-
276	402629,51	2286410,05	Картометрический метод	2,50	-
277	402644,84	2286400,84	Картометрический метод	2,50	-
267	402659,86	2286390,59	Картометрический метод	2,50	-

Сведения о местоположении границ объекта

278	402591,08	2286369,94	Картометрический метод	2,50	-
279	402600,24	2286383,98	Картометрический метод	2,50	-
280	402605,77	2286392,41	Картометрический метод	2,50	-
281	402610,39	2286400,72	Картометрический метод	2,50	-
282	402577,44	2286422,71	Картометрический метод	2,50	-
283	402563,52	2286431,68	Картометрический метод	2,50	-
284	402558,31	2286424,13	Картометрический метод	2,50	-
285	402561,36	2286421,8	Картометрический метод	2,50	-
286	402555,6	2286413,47	Картометрический метод	2,50	-
287	402551,58	2286391,27	Картометрический метод	2,50	-
278	402591,08	2286369,94	Картометрический метод	2,50	-
ЗУ1(2)					
288	403120,65	2286700,72	Картометрический метод	2,50	-
289	403111,15	2286737,54	Картометрический метод	2,50	-
290	403065,27	2286722,94	Картометрический метод	2,50	-
291	403075,73	2286685,41	Картометрический метод	2,50	-
288	403120,65	2286700,72	Картометрический метод	2,50	-

3. Сведения о характерных точках части (частей) границы объекта

Обозначение характерных точек части границы	Координаты, м		Метод определения координат характерной точки	Средняя квадратическая погрешность положения характерной точки (М), м	Описание обозначения точки на местности (при наличии)
	X	Y			
1	2	3	4	5	6
Часть № -					
-	-	-	-	-	-

ОПИСАНИЕ МЕСТОПОЛОЖЕНИЯ ГРАНИЦ

1.1 Зона застройки индивидуальными жилыми домами

(наименование объекта местоположение границ, которого описано (далее - объект)


Раздел 1

Сведения об объекте		
№ п/п	Характеристики объекта	Описание характеристик
1	2	3
1	Местоположение объекта	<i>Российская Федерация, Рязанская область, р-н Сасовский, с/п Батьковское, п Бугровой</i>
2	Площадь объекта ± величина погрешности определения площади (Р ± Дельта Р)	<i>48799кв.м. ± 77кв.м.</i>
3	Иные характеристики объекта	<i>Вид зоны: 1.1 Зона застройки индивидуальными жилыми домами Номер зоны: 2</i>

Раздел 2

Сведения о местоположении границ объекта					
1. Система координат <u>МСК-62</u>					
2. Сведения о характерных точках границ объекта					
Обозначение характерных точек границ	Координаты, м		Метод определения координат характерной точки	Средняя квадратическая погрешность положения характерной точки (Мт), м	Описание обозначения точки на местности (при наличии)
	X	Y			
1	2	3	4	5	6
1	407820,53	2286145,1	Картометрический метод	2,50	-
2	407810,37	2286172,2	Картометрический метод	2,50	-
3	407823,43	2286179,46	Картометрический метод	2,50	-
4	407817,63	2286191,06	Картометрический метод	2,50	-
5	407827,78	2286196,87	Картометрический метод	2,50	-
6	407817,63	2286234,59	Картометрический метод	2,50	-
7	407807,47	2286276,66	Картометрический метод	2,50	-
8	407774,11	2286343,39	Картометрический метод	2,50	-
9	407650,8	2286307,12	Картометрический метод	2,50	-
10	407492,68	2286250,54	Картометрический метод	2,50	-
11	407499,5	2286238,11	Картометрический метод	2,50	-
12	407564,43	2286194,64	Картометрический метод	2,50	-
13	407505,29	2286127,8	Картометрический метод	2,50	-
14	407508,64	2286121,43	Картометрический метод	2,50	-
15	407511,54	2286103,02	Картометрический метод	2,50	-
16	407555,06	2286113,18	Картометрический метод	2,50	-
17	407584,07	2286120,43	Картометрический метод	2,50	-
18	407605,83	2286120,43	Картометрический метод	2,50	-
19	407636,3	2286130,59	Картометрический метод	2,50	-
20	407691,42	2286149,46	Картометрический метод	2,50	-
21	407766,86	2286172,67	Картометрический метод	2,50	-
22	407779,91	2286132,04	Картометрический метод	2,50	-
1	407820,53	2286145,1	Картометрический метод	2,50	-
3. Сведения о характерных точках части (частей) границы объекта					
Обозначение характерных точек части границы	Координаты, м		Метод определения координат характерной точки	Средняя квадратическая погрешность положения характерной точки (Мт), м	Описание обозначения точки на местности (при наличии)
	X	Y			
1	2	3	4	5	6
Часть № =					
-	-	-	-	-	-

План границ объекта



Используемые условные знаки и обозначения:

Масштаб 1:5000

- 1 - характерная точка контура, сведения о которой позволяют однозначно определить её на местности
- - вновь образованная часть контура, сведения о которой достаточны для определения её местоположения

ОПИСАНИЕ МЕСТОПОЛОЖЕНИЯ ГРАНИЦ

1.1 Зона застройки индивидуальными жилыми домами

(наименование объекта местоположение границ, которого описано (далее - объект))

Раздел 1

Сведения об объекте		
№ п/п	Характеристики объекта	Описание характеристик
1	2	3
1	Местоположение объекта	<i>Российская Федерация, Рязанская область, р-н Сасовский, с/п Батьковское, с Вялы</i>
2	Площадь объекта \pm величина погрешности определения площади ($P \pm \Delta P$)	<i>1325643кв.м. \pm 403кв.м.</i>
3	Иные характеристики объекта	<i>Вид зоны: 1.1 Зона застройки индивидуальными жилыми домами Номер зоны: 2</i>

Раздел 2

Сведения о местоположении границ объекта					
1. Система координат <i>МСК-62</i>					
2. Сведения о характерных точках границ объекта					
Обозначение характерных точек границ	Координаты, м		Метод определения координат характерной точки	Средняя квадратическая погрешность положения характерной точки (Мп), м	Описание обозначения точки на местности (при наличии)
	X	Y			
1	2	3	4	5	6
1	404103,99	2282950,09	Картометрический метод	2,50	-
2	404085,13	2282986,36	Картометрический метод	2,50	-
3	404066,28	2283041,49	Картометрический метод	2,50	-
4	404051,77	2283154,65	Картометрический метод	2,50	-
5	404048,87	2283259,1	Картометрический метод	2,50	-
6	404037,26	2283311,33	Картометрический метод	2,50	-
7	404057,57	2283312,78	Картометрический метод	2,50	-
8	404093,84	2283314,23	Картометрический метод	2,50	-
9	404122,85	2283318,58	Картометрический метод	2,50	-
10	404159,12	2283317,13	Картометрический метод	2,50	-
11	404225,85	2283301,17	Картометрический метод	2,50	-
12	404331,74	2283305,19	Картометрический метод	2,50	-
13	404167,88	2283767,84	Картометрический метод	2,50	-
14	404322,75	2283794,09	Картометрический метод	2,50	-
15	404263,56	2283839,18	Картометрический метод	2,50	-
16	404250,09	2283820,51	Картометрический метод	2,50	-
17	404245,02	2283823,56	Картометрический метод	2,50	-
18	404256,8	2283849,99	Картометрический метод	2,50	-
19	404210,83	2283873,53	Картометрический метод	2,50	-
20	404201,69	2283903,18	Картометрический метод	2,50	-
21	404137,51	2283951,13	Картометрический метод	2,50	-
22	404028,48	2284034,01	Картометрический метод	2,50	-
23	404013,24	2284046,29	Картометрический метод	2,50	-
24	404012,2	2284051,81	Картометрический метод	2,50	-
25	404004,5	2284057,8	Картометрический метод	2,50	-
26	403994,87	2284054,92	Картометрический метод	2,50	-
27	403963,23	2284076,05	Картометрический метод	2,50	-
28	403942,13	2284085,85	Картометрический метод	2,50	-
29	403920,22	2284097,31	Картометрический метод	2,50	-
30	403872,03	2284115,93	Картометрический метод	2,50	-
31	403863,28	2284119,09	Картометрический метод	2,50	-
32	403873,5	2284143,37	Картометрический метод	2,50	-
33	403867,54	2284168,72	Картометрический метод	2,50	-
34	403857,38	2284194,83	Картометрический метод	2,50	-
35	403808,06	2284277,53	Картометрический метод	2,50	-
36	403800,81	2284316,7	Картометрический метод	2,50	-
37	403799,36	2284380,53	Картометрический метод	2,50	-
38	403819,67	2284532,86	Картометрический метод	2,50	-
39	403821,12	2284699,69	Картометрический метод	2,50	-

Сведения о местоположении границ объекта

40	403824,02	2284786,74	Картометрический метод	2,50	-
41	403835,63	2284888,29	Картометрический метод	2,50	-
42	403861,74	2285023,21	Картометрический метод	2,50	-
43	403858,84	2285050,78	Картометрический метод	2,50	-
44	403844,33	2285084,14	Картометрический метод	2,50	-
45	403834,17	2285098,68	Картометрический метод	2,50	-
46	403831,27	2285111,74	Картометрический метод	2,50	-
47	403736,96	2285105,13	Картометрический метод	2,50	-
48	403595,86	2285061,55	Картометрический метод	2,50	-
49	403593	2285070,28	Картометрический метод	2,50	-
50	403547,59	2285200,33	Картометрический метод	2,50	-
51	403508,27	2285319,78	Картометрический метод	2,50	-
52	403467,86	2285438,25	Картометрический метод	2,50	-
53	403420,37	2285579,83	Картометрический метод	2,50	-
54	403386,43	2285677,57	Картометрический метод	2,50	-
55	403371,34	2285723,89	Картометрический метод	2,50	-
56	403351,94	2285717,43	Картометрический метод	2,50	-
57	403349,66	2285716,67	Картометрический метод	2,50	-
58	403392,18	2285592,52	Картометрический метод	2,50	-
59	403393,82	2285588,3	Картометрический метод	2,50	-
60	403428,81	2285485,49	Картометрический метод	2,50	-
61	403459,99	2285394,26	Картометрический метод	2,50	-
62	403489,01	2285313,19	Картометрический метод	2,50	-
63	403542,79	2285149,9	Картометрический метод	2,50	-
64	403573,54	2285064,73	Картометрический метод	2,50	-
65	403577,54	2285052,06	Картометрический метод	2,50	-
66	403507,39	2284962,1	Картометрический метод	2,50	-
67	403506,22	2284944,58	Картометрический метод	2,50	-
68	403492,59	2284895,51	Картометрический метод	2,50	-
69	403480,52	2284876,82	Картометрический метод	2,50	-
70	403425,71	2284554,63	Картометрический метод	2,50	-
71	403423,92	2284535	Картометрический метод	2,50	-
72	403416,91	2284515,74	Картометрический метод	2,50	-
73	403377,44	2284520,93	Картометрический метод	2,50	-
74	403377,36	2284498,08	Картометрический метод	2,50	-
75	403329,76	2284380,91	Картометрический метод	2,50	-
76	403322,47	2284332,93	Картометрический метод	2,50	-
77	403321,63	2284329,02	Картометрический метод	2,50	-
78	403321,38	2284326,81	Картометрический метод	2,50	-
79	403321,54	2284312,83	Картометрический метод	2,50	-
80	403322,1	2284294,75	Картометрический метод	2,50	-
81	403314,64	2284199,14	Картометрический метод	2,50	-
82	403324,5	2284015,97	Картометрический метод	2,50	-
83	403163,34	2283718,12	Картометрический метод	2,50	-
84	403125,76	2283623,81	Картометрический метод	2,50	-
85	403134,33	2283450,9	Картометрический метод	2,50	-
86	403226,36	2283305,53	Картометрический метод	2,50	-
87	403287,28	2283285,21	Картометрический метод	2,50	-
88	403417,84	2283248,95	Картометрический метод	2,50	-
89	403494,73	2283227,18	Картометрический метод	2,50	-
90	403548,4	2283218,48	Картометрический метод	2,50	-


Сведения о местоположении границ объекта

91	403607,88	2283206,87	Картометрический метод	2,50	-
92	403649,94	2283193,82	Картометрический метод	2,50	-
93	403707,97	2283169,15	Картометрический метод	2,50	-
94	403784,85	2283137,24	Картометрический метод	2,50	-
95	403839,98	2283115,48	Картометрический метод	2,50	-
96	403884,95	2283090,81	Картометрический метод	2,50	-
97	403982,14	2283037,14	Картометрический метод	2,50	-
98	404043,07	2282995,07	Картометрический метод	2,50	-
1	404103,99	2282950,09	Картометрический метод	2,50	-
99	403397,3	2283382,1	Картометрический метод	2,50	-
100	403397,91	2283398,28	Картометрический метод	2,50	-
101	403387,9	2283406,47	Картометрический метод	2,50	-
102	403352,76	2283391,11	Картометрический метод	2,50	-
103	403361,92	2283370,57	Картометрический метод	2,50	-
99	403397,3	2283382,1	Картометрический метод	2,50	-

3. Сведения о характерных точках части (частей) границы объекта

Обозначение характерных точек части границы	Координаты, м		Метод определения координат характерной точки	Средняя квадратическая погрешность положения характерной точки (Мт), м	Описание обозначения точки на местности (при наличии)
	X	Y			
1	2	3	4	5	6
Часть № -					
-	-	-	-	-	-

План границ объекта



Используемые условные знаки и обозначения:

Масштаб 1:8000

- 1 - характерная точка контура, сведения о которой позволяют однозначно определить её на местности
- - вновь образованная часть контура, сведения о которой достаточны для определения её местоположения

ОПИСАНИЕ МЕСТОПОЛОЖЕНИЯ ГРАНИЦ

1.1 Зона застройки индивидуальными жилыми домами

(наименование объекта местоположение границ, которого описано (далее - объект)

Раздел 1

Сведения об объекте		
№ п/п	Характеристики объекта	Описание характеристик
1	2	3
1	Местоположение объекта	<i>Российская Федерация, Рязанская область, р-н Сасовский, с/п Батьковское, д Ивановка</i>
2	Площадь объекта ± величина погрешности определения площади (Р ± Дельта Р)	<i>220741 кв.м. ± 164 кв.м.</i>
3	Иные характеристики объекта	<i>Вид зоны: 1.1 Зона застройки индивидуальными жилыми домами Номер зоны: 2</i>

Раздел 2

Сведения о местоположении границ объекта					
1. Система координат <i>МСК-62</i>					
2. Сведения о характерных точках границ объекта					
Обозначение характерных точек границ	Координаты, м		Метод определения координат характерной точки	Средняя квадратическая погрешность положения характерной точки (М), м	Описание обозначения точки на местности (при наличии)
	X	Y			
1	2	3	4	5	6
1	403226,18	2291927,52	Картометрический метод	2,50	-
2	403104,5	2291981	Картометрический метод	2,50	-
3	403087,25	2291979,87	Картометрический метод	2,50	-
4	403097,06	2292061,67	Картометрический метод	2,50	-
5	403065,28	2292156,55	Картометрический метод	2,50	-
6	403014,33	2292170,11	Картометрический метод	2,50	-
7	402964,32	2292177,12	Картометрический метод	2,50	-
8	402934,87	2292168,71	Картометрический метод	2,50	-
9	402878,32	2292172,92	Картометрический метод	2,50	-
10	402826,44	2292171,98	Картометрический метод	2,50	-
11	402786,81	2292173,95	Картометрический метод	2,50	-
12	402763,6	2292204,41	Картометрический метод	2,50	-
13	402755,45	2292223,77	Картометрический метод	2,50	-
14	402752	2292231,98	Картометрический метод	2,50	-
15	402744,79	2292241,6	Картометрический метод	2,50	-
16	402730,24	2292260,99	Картометрический метод	2,50	-
17	402696,87	2292287,11	Картометрический метод	2,50	-
18	402670,1	2292303,79	Картометрический метод	2,50	-
19	402671,5	2292322,96	Картометрический метод	2,50	-
20	402661,21	2292366,89	Картометрический метод	2,50	-
21	402570,89	2292322,96	Картометрический метод	2,50	-
22	402554,71	2292304,52	Картометрический метод	2,50	-
23	402556,16	2292263,89	Картометрический метод	2,50	-
24	402581,4	2292253,31	Картометрический метод	2,50	-
25	402580,82	2292234,88	Картометрический метод	2,50	-
26	402575,02	2292226,18	Картометрический метод	2,50	-
27	402563,42	2292221,82	Картометрический метод	2,50	-
28	402540,03	2292225,17	Картометрический метод	2,50	-
29	402544,86	2292207,49	Картометрический метод	2,50	-
30	402554,21	2292185,1	Картометрический метод	2,50	-
31	402562,86	2292148,18	Картометрический метод	2,50	-
32	402562,86	2292106,18	Картометрический метод	2,50	-
33	402566,93	2292079,38	Картометрический метод	2,50	-
34	402571,17	2292066,5	Картометрический метод	2,50	-
35	402563,79	2292059,28	Картометрический метод	2,50	-
36	402556,2	2292054,35	Картометрический метод	2,50	-
37	402543,47	2292050,26	Картометрический метод	2,50	-
38	402530,98	2292049,44	Картометрический метод	2,50	-
39	402520,23	2292051,89	Картометрический метод	2,50	-

Сведения о местоположении границ объекта

40	402475,23	2292073,81	Картометрический метод	2,50	-
41	402474,93	2292069,49	Картометрический метод	2,50	-
42	402483,38	2292044,55	Картометрический метод	2,50	-
43	402522,56	2292027,39	Картометрический метод	2,50	-
44	402503,77	2292001,12	Картометрический метод	2,50	-
45	402507,68	2291996,8	Картометрический метод	2,50	-
46	402542,62	2292025,23	Картометрический метод	2,50	-
47	402552,7	2292031,11	Картометрический метод	2,50	-
48	402570,8	2292038,66	Картометрический метод	2,50	-
49	402582,11	2292048,99	Картометрический метод	2,50	-
50	402588,9	2292056,21	Картометрический метод	2,50	-
51	402585,45	2292041,21	Картометрический метод	2,50	-
52	402575,41	2292019,87	Картометрический метод	2,50	-
53	402575,18	2291997,25	Картометрический метод	2,50	-
54	402586,49	2291963,44	Картометрический метод	2,50	-
55	402581,06	2291938,98	Картометрический метод	2,50	-
56	402571,26	2291936,21	Картометрический метод	2,50	-
57	402547,14	2291936,67	Картометрический метод	2,50	-
58	402518,45	2291962,14	Картометрический метод	2,50	-
59	402525,7	2291944,73	Картометрический метод	2,50	-
60	402530,05	2291918,62	Картометрический метод	2,50	-
61	402532,95	2291896,86	Картометрический метод	2,50	-
62	402543,11	2291866,39	Картометрический метод	2,50	-
63	402557,61	2291840,28	Картометрический метод	2,50	-
64	402566,32	2291821,42	Картометрический метод	2,50	-
65	402567,77	2291796,75	Картометрический метод	2,50	-
66	402569,22	2291776,44	Картометрический метод	2,50	-
67	402576,47	2291753,23	Картометрический метод	2,50	-
68	402586,63	2291740,17	Картометрический метод	2,50	-
69	402608,39	2291718,41	Картометрический метод	2,50	-
70	402696,87	2291769,19	Картометрический метод	2,50	-
71	402749,1	2291809,81	Картометрический метод	2,50	-
72	402772,31	2291833,02	Картометрический метод	2,50	-
73	402801,32	2291872,19	Картометрический метод	2,50	-
74	402817,28	2291885,25	Картометрический метод	2,50	-
75	402833,23	2291880,9	Картометрический метод	2,50	-
76	402859,35	2291860,59	Картометрический метод	2,50	-
77	402886,91	2291833,02	Картометрический метод	2,50	-
78	402924,62	2291831,57	Картометрический метод	2,50	-
79	402940,58	2291824,32	Картометрический метод	2,50	-
80	402959,44	2291827,22	Картометрический метод	2,50	-
81	402991,35	2291833,02	Картометрический метод	2,50	-
82	403011,66	2291831,57	Картометрический метод	2,50	-
83	403027,62	2291812,71	Картометрический метод	2,50	-
84	403039,22	2291785,15	Картометрический метод	2,50	-
85	403055,18	2291770,64	Картометрический метод	2,50	-
86	403072,59	2291770,64	Картометрический метод	2,50	-
87	403091,45	2291785,15	Картометрический метод	2,50	-
88	403111,76	2291788,05	Картометрический метод	2,50	-
89	403140,77	2291785,15	Картометрический метод	2,50	-
90	403123,36	2291814,16	Картометрический метод	2,50	-

Сведения о местоположении границ объекта

91	403116,11	2291838,83	Картометрический метод	2,50	-
92	403104,5	2291860,59	Картометрический метод	2,50	-
93	403111,76	2291870,74	Картометрический метод	2,50	-
94	403148,02	2291895,4	Картометрический метод	2,50	-
1	403226,18	2291927,52	Картометрический метод	2,50	-
95	402926,78	2292040,94	Картометрический метод	2,50	-
96	402941,79	2292053,47	Картометрический метод	2,50	-
97	402954,02	2292071,82	Картометрический метод	2,50	-
98	402957,56	2292084,2	Картометрический метод	2,50	-
99	402962,71	2292091,43	Картометрический метод	2,50	-
100	402969,48	2292083,05	Картометрический метод	2,50	-
101	402985,18	2292089,12	Картометрический метод	2,50	-
102	402991,18	2292094,35	Картометрический метод	2,50	-
103	402996,29	2292099,28	Картометрический метод	2,50	-
104	402986,71	2292105,86	Картометрический метод	2,50	-
105	402949,44	2292107,02	Картометрический метод	2,50	-
106	402942,28	2292081,75	Картометрический метод	2,50	-
107	402921,87	2292058,83	Картометрический метод	2,50	-
108	402904,15	2292047,3	Картометрический метод	2,50	-
109	402883,55	2292039,69	Картометрический метод	2,50	-
110	402874,03	2292037,78	Картометрический метод	2,50	-
111	402863,72	2292032,38	Картометрический метод	2,50	-
112	402847,95	2292017,15	Картометрический метод	2,50	-
113	402849,49	2291990,99	Картометрический метод	2,50	-
114	402859,42	2291996,07	Картометрический метод	2,50	-
115	402865,88	2292004,15	Картометрический метод	2,50	-
116	402875,88	2292014,45	Картометрический метод	2,50	-
117	402879,88	2292018,92	Картометрический метод	2,50	-
118	402906,34	2292030,61	Картометрический метод	2,50	-
95	402926,78	2292040,94	Картометрический метод	2,50	-
119	402761,8	2291875,72	Картометрический метод	2,50	-
120	402781,3	2291884,95	Картометрический метод	2,50	-
121	402789,67	2291891,01	Картометрический метод	2,50	-
122	402804,47	2291930,47	Картометрический метод	2,50	-
123	402816,67	2291970,71	Картометрический метод	2,50	-
124	402792,26	2291979,8	Картометрический метод	2,50	-
125	402788,22	2291955,34	Картометрический метод	2,50	-
126	402769,46	2291940,6	Картометрический метод	2,50	-
127	402765,71	2291922,99	Картометрический метод	2,50	-
128	402747,78	2291914,4	Картометрический метод	2,50	-
129	402738,65	2291908,64	Картометрический метод	2,50	-
130	402736,05	2291907,79	Картометрический метод	2,50	-
131	402722,01	2291896,33	Картометрический метод	2,50	-
132	402705,6	2291882,41	Картометрический метод	2,50	-
133	402688,07	2291859,79	Картометрический метод	2,50	-
134	402656,56	2291839,37	Картометрический метод	2,50	-
135	402642,14	2291834,64	Картометрический метод	2,50	-
136	402632,33	2291828,29	Картометрический метод	2,50	-
137	402619,06	2291803,83	Картометрический метод	2,50	-

Сведения о местоположении границ объекта

138	402619,06	2291787,79	Картометрический метод	2,50	-
139	402625,18	2291777,17	Картометрический метод	2,50	-
140	402635,33	2291775,33	Картометрический метод	2,50	-
141	402644,79	2291781,21	Картометрический метод	2,50	-
142	402665,8	2291807,98	Картометрический метод	2,50	-
143	402709,99	2291829,79	Картометрический метод	2,50	-
144	402728,34	2291846,98	Картометрический метод	2,50	-
119	402761,8	2291875,72	Картометрический метод	2,50	-

3. Сведения о характерных точках части (частей) границы объекта

Обозначение характерных точек части границы	Координаты, м		Метод определения координат характерной точки	Средняя квадратическая погрешность положения характерной точки (М), м	Описание обозначения точки на местности (при наличии)
	X	Y			
1	2	3	4	5	6
Часть № =					
-	-	-	-	-	-

План границ объекта



Используемые условные знаки и обозначения:

Масштаб 1:8000

- 1 - характерная точка контура, сведения о которой позволяют однозначно определить её на местности
- - вновь образованная часть контура, сведения о которой достаточны для определения её местоположения

ОПИСАНИЕ МЕСТОПОЛОЖЕНИЯ ГРАНИЦ

1.1 Зона застройки индивидуальными жилыми домами

(наименование объекта местоположение границ, которого описано (далее - объект))

Раздел 1

Сведения об объекте		
№ п/п	Характеристики объекта	Описание характеристик
1	2	3
1	Местоположение объекта	<i>Российская Федерация, Рязанская область, р-н Сасовский, с/п Батьковское, с Ключи</i>
2	Площадь объекта ± величина погрешности определения площади (Р ± Дельта Р)	<i>694321кв.м. ± 402кв.м.</i>
3	Иные характеристики объекта	<i>Вид зоны: 1.1 Зона застройки индивидуальными жилыми домами Номер зоны: 2</i>

Раздел 2

Сведения о местоположении границ объекта					
1. Система координат <i>МСК-62</i>					
2. Сведения о характерных точках границ объекта					
Обозначение характерных точек границ	Координаты, м		Метод определения координат характерной точки	Средняя квадратическая погрешность положения характерной точки (М), м	Описание обозначения точки на местности (при наличии)
	X	Y			
1	2	3	4	5	6
ЗУ1					
1	403520,67	2294762,63	<i>Картометрический метод</i>	2,50	-
2	403558,55	2294844,78	<i>Картометрический метод</i>	2,50	-
3	403554,2	2294866,54	<i>Картометрический метод</i>	2,50	-
4	403554,2	2294883,95	<i>Картометрический метод</i>	2,50	-
5	403533,89	2294908,61	<i>Картометрический метод</i>	2,50	-
6	403519,39	2294981,15	<i>Картометрический метод</i>	2,50	-
7	403519,39	2295049,33	<i>Картометрический метод</i>	2,50	-
8	403523,74	2295117,52	<i>Картометрический метод</i>	2,50	-
9	403532,33	2295226,75	<i>Картометрический метод</i>	2,50	-
10	403438,86	2295261,97	<i>Картометрический метод</i>	2,50	-
11	403440,38	2295266,15	<i>Картометрический метод</i>	2,50	-
12	403532,69	2295231,36	<i>Картометрический метод</i>	2,50	-
13	403554,2	2295504,87	<i>Картометрический метод</i>	2,50	-
14	403540,92	2295463,61	<i>Картометрический метод</i>	2,50	-
15	403520,28	2295435,18	<i>Картометрический метод</i>	2,50	-
16	403476,67	2295402,07	<i>Картометрический метод</i>	2,50	-
17	403452,13	2295362,74	<i>Картометрический метод</i>	2,50	-
18	403435,77	2295309,39	<i>Картометрический метод</i>	2,50	-
19	403369,74	2295267,02	<i>Картометрический метод</i>	2,50	-
20	403355,05	2295263,55	<i>Картометрический метод</i>	2,50	-
21	403300,48	2295209,38	<i>Картометрический метод</i>	2,50	-
22	403276,98	2295189,39	<i>Картометрический метод</i>	2,50	-
23	403258,56	2295146,99	<i>Картометрический метод</i>	2,50	-
24	403248,35	2295122,87	<i>Картометрический метод</i>	2,50	-
25	403242,9	2295103,89	<i>Картометрический метод</i>	2,50	-
26	403225,87	2295062,87	<i>Картометрический метод</i>	2,50	-
27	403160,83	2294991,99	<i>Картометрический метод</i>	2,50	-
28	403106,31	2294910,21	<i>Картометрический метод</i>	2,50	-
29	403051,4	2294806,23	<i>Картометрический метод</i>	2,50	-
30	403042,44	2294771,18	<i>Картометрический метод</i>	2,50	-
31	403059,86	2294762,7	<i>Картометрический метод</i>	2,50	-
32	403093,15	2294749,31	<i>Картометрический метод</i>	2,50	-
33	403096,57	2294749,15	<i>Картометрический метод</i>	2,50	-
34	403098,57	2294749,05	<i>Картометрический метод</i>	2,50	-
35	403138,11	2294745,97	<i>Картометрический метод</i>	2,50	-
36	403197,44	2294733,03	<i>Картометрический метод</i>	2,50	-
37	403233,27	2294732,25	<i>Картометрический метод</i>	2,50	-
38	403300,25	2294735,36	<i>Картометрический метод</i>	2,50	-

Сведения о местоположении границ объекта

39	403392,94	2294748,22	Картометрический метод	2,50	-
40	403476,28	2294749	Картометрический метод	2,50	-
1	403520,67	2294762,63	Картометрический метод	2,50	-
41	403485,17	2294933,66	Картометрический метод	2,50	-
42	403494,02	2295004,92	Картометрический метод	2,50	-
43	403434,62	2295012,73	Картометрический метод	2,50	-
44	403425,78	2294941,47	Картометрический метод	2,50	-
41	403485,17	2294933,66	Картометрический метод	2,50	-
ЗУ1(2)					
45	403090	2294103,44	Картометрический метод	2,50	-
46	403179,94	2294128,11	Картометрический метод	2,50	-
47	403197,72	2294135,78	Картометрический метод	2,50	-
48	403169,49	2294221,57	Картометрический метод	2,50	-
49	403233,37	2294248,98	Картометрический метод	2,50	-
50	403239,63	2294234,19	Картометрический метод	2,50	-
51	403257,45	2294245,46	Картометрический метод	2,50	-
52	403242,2	2294278,5	Картометрический метод	2,50	-
53	403234,33	2294298,42	Картометрический метод	2,50	-
54	403240,91	2294301,02	Картометрический метод	2,50	-
55	403300,58	2294319,55	Картометрический метод	2,50	-
56	403303,52	2294320,19	Картометрический метод	2,50	-
57	403301,8	2294326,01	Картометрический метод	2,50	-
58	403299,46	2294369,71	Картометрический метод	2,50	-
59	403279,25	2294433,04	Картометрический метод	2,50	-
60	403252,47	2294498,05	Картометрический метод	2,50	-
61	403218,83	2294543,36	Картометрический метод	2,50	-
62	403312,3	2294675,77	Картометрический метод	2,50	-
63	403299,88	2294700,12	Картометрический метод	2,50	-
64	403246,12	2294697,38	Картометрический метод	2,50	-
65	403174,46	2294679,08	Картометрический метод	2,50	-
66	403128,89	2294694,65	Картометрический метод	2,50	-
67	403082,16	2294702,83	Картометрический метод	2,50	-
68	403046,71	2294690,49	Картометрический метод	2,50	-
69	403034,4	2294705,26	Картометрический метод	2,50	-
70	403012,15	2294729,93	Картометрический метод	2,50	-
71	402999,13	2294746,72	Картометрический метод	2,50	-
72	402990,02	2294765,4	Картометрический метод	2,50	-
73	402960,53	2294820,79	Картометрический метод	2,50	-
74	402921,03	2294901,08	Картометрический метод	2,50	-
75	402905,41	2294932,4	Картометрический метод	2,50	-
76	402912,37	2294946,23	Картометрический метод	2,50	-
77	402999,99	2294945,06	Картометрический метод	2,50	-
78	403046,01	2294974,53	Картометрический метод	2,50	-
79	403072,76	2295010,25	Картометрический метод	2,50	-
80	403125,39	2295059,56	Картометрический метод	2,50	-
81	403158,49	2295095	Картометрический метод	2,50	-
82	403203,28	2295190,02	Картометрический метод	2,50	-
83	403285,57	2295295,66	Картометрический метод	2,50	-
84	403335,39	2295366,06	Картометрический метод	2,50	-
85	403385,93	2295430,7	Картометрический метод	2,50	-

Сведения о местоположении границ объекта

86	403394,33	2295476,33	Картометрический метод	2,50	-
87	403301,64	2295442,88	Картометрический метод	2,50	-
88	403253,55	2295445,48	Картометрический метод	2,50	-
89	402880,91	2295264,13	Картометрический метод	2,50	-
90	402782,47	2295187,51	Картометрический метод	2,50	-
91	402650,84	2295326,93	Картометрический метод	2,50	-
92	402516,1	2295197,83	Картометрический метод	2,50	-
93	402580,8	2295143,25	Картометрический метод	2,50	-
94	402636,61	2295094,31	Картометрический метод	2,50	-
95	402672,09	2295031,01	Картометрический метод	2,50	-
96	402709,69	2295062,33	Картометрический метод	2,50	-
97	402731,5	2295080,65	Картометрический метод	2,50	-
98	402754,7	2295053,92	Картометрический метод	2,50	-
99	402765,86	2295041,07	Картометрический метод	2,50	-
100	402781,68	2295023,66	Картометрический метод	2,50	-
101	402783,78	2295017,36	Картометрический метод	2,50	-
102	402777,49	2295008,06	Картометрический метод	2,50	-
103	402771,9	2294999,78	Картометрический метод	2,50	-
104	402775,05	2294995,99	Картометрический метод	2,50	-
105	402791,14	2295005,74	Картометрический метод	2,50	-
106	402793,75	2295003,66	Картометрический метод	2,50	-
107	402792,99	2295002,82	Картометрический метод	2,50	-
108	402766,52	2294973,71	Картометрический метод	2,50	-
109	402745,53	2294996,95	Картометрический метод	2,50	-
110	402741,62	2294992,9	Картометрический метод	2,50	-
111	402717,98	2294968,39	Картометрический метод	2,50	-
112	402645,83	2294893,56	Картометрический метод	2,50	-
113	402656,43	2294882,57	Картометрический метод	2,50	-
114	402665,08	2294838	Картометрический метод	2,50	-
115	402685,33	2294815,03	Картометрический метод	2,50	-
116	402686,11	2294758,56	Картометрический метод	2,50	-
117	402668	2294717,08	Картометрический метод	2,50	-
118	402694,87	2294678,42	Картометрический метод	2,50	-
119	402649,7	2294634,42	Картометрический метод	2,50	-
120	402685,52	2294538,22	Картометрический метод	2,50	-
121	402799,31	2294511,72	Картометрический метод	2,50	-
122	402857,66	2294502,4	Картометрический метод	2,50	-
123	402900,96	2294478,22	Картометрический метод	2,50	-
124	402916,97	2294491,16	Картометрический метод	2,50	-
125	402937,61	2294491,16	Картометрический метод	2,50	-
126	402964,87	2294481,03	Картометрический метод	2,50	-
127	402976,55	2294450,65	Картометрический метод	2,50	-
128	402973,44	2294382,89	Картометрический метод	2,50	-
129	402892,82	2294183,11	Картометрический метод	2,50	-
130	402881,11	2294148,42	Картометрический метод	2,50	-
131	402888,36	2294123,75	Картометрический метод	2,50	-
132	402901,41	2294112,15	Картометрический метод	2,50	-
133	402908,67	2294155,67	Картометрический метод	2,50	-
134	402930,43	2294181,78	Картометрический метод	2,50	-
135	402966,69	2294196,29	Картометрический метод	2,50	-
136	402989,9	2294196,29	Картометрический метод	2,50	-

Сведения о местоположении границ объекта

137	403014,56	2294210,8	Картометрический метод	2,50	-
138	403066,79	2294199,19	Картометрический метод	2,50	-
139	403068,24	2294193,39	Картометрический метод	2,50	-
140	403060,98	2294189,04	Картометрический метод	2,50	-
45	403090	2294103,44	Картометрический метод	2,50	-

3. Сведения о характерных точках части (частей) границы объекта

Обозначение характерных точек части границы	Координаты, м		Метод определения координат характерной точки	Средняя квадратическая погрешность положения характерной точки (М), м	Описание обозначения точки на местности (при наличии)
	X	Y			
1	2	3	4	5	6
Часть № :					
-	-	-	-	-	-

План границ объекта



Используемые условные знаки и обозначения:

Масштаб 1:8000

- 1 - характерная точка контура, сведения о которой позволяют однозначно определить её на местности
- - вновь образованная часть контура, сведения о которой достаточны для определения её местоположения

ОПИСАНИЕ МЕСТОПОЛОЖЕНИЯ ГРАНИЦ

1.1 Зона застройки индивидуальными жилыми домами

(наименование объекта местоположение границ, которого описано (далее - объект)

Раздел 1

Сведения об объекте		
№ п/п	Характеристики объекта	Описание характеристик
1	2	3
1	Местоположение объекта	<i>Российская Федерация, Рязанская область, р-н Сасовский, с/п Батьковское, д Черная Речка</i>
2	Площадь объекта \pm величина погрешности определения площади (Р \pm Дельта Р)	<i>314999кв.м. \pm 196кв.м.</i>
3	Иные характеристики объекта	<i>Вид зоны: 1.1 Зона застройки индивидуальными жилыми домами Номер зоны: 2</i>

Раздел 2

Сведения о местоположении границ объекта					
1. Система координат <i>МСК-62</i>					
2. Сведения о характерных точках границ объекта					
Обозначение характерных точек границ	Координаты, м		Метод определения координат характерной точки	Средняя квадратическая погрешность положения характерной точки (Мп), м	Описание обозначения точки на местности (при наличии)
	X	Y			
1	2	3	4	5	6
1	405003,68	2290431,85	Картометрический метод	2,50	-
2	405023,04	2290449,53	Картометрический метод	2,50	-
3	405024,31	2290461,74	Картометрический метод	2,50	-
4	404963,49	2290560,64	Картометрический метод	2,50	-
5	404957,6	2290577,68	Картометрический метод	2,50	-
6	404952,34	2290636,6	Картометрический метод	2,50	-
7	404943,72	2290701,2	Картометрический метод	2,50	-
8	404937,83	2290716,14	Картометрический метод	2,50	-
9	404898,9	2290766,01	Картометрический метод	2,50	-
10	404890,06	2290781,79	Картометрический метод	2,50	-
11	404890,59	2290791,27	Картометрический метод	2,50	-
12	404901,74	2290807,47	Картометрический метод	2,50	-
13	404948,45	2290825,99	Картометрический метод	2,50	-
14	405030,2	2290871,65	Картометрический метод	2,50	-
15	405044,09	2290887,85	Картометрический метод	2,50	-
16	405046,91	2290940,81	Картометрический метод	2,50	-
17	405073,02	2290972,73	Картометрический метод	2,50	-
18	405090,43	2290995,94	Картометрический метод	2,50	-
19	405115,09	2291014,8	Картометрический метод	2,50	-
20	405158,61	2291029,31	Картометрический метод	2,50	-
21	405054,55	2291020,01	Картометрический метод	2,50	-
22	405023,26	2291014,47	Картометрический метод	2,50	-
23	404991,54	2291049,38	Картометрический метод	2,50	-
24	404979,86	2291036,92	Картометрический метод	2,50	-
25	404958,05	2291025,24	Картометрический метод	2,50	-
26	404941,44	2291005,76	Картометрический метод	2,50	-
27	404930,01	2290997,97	Картометрический метод	2,50	-
28	404908,98	2290997,97	Картометрический метод	2,50	-
29	404902,49	2290992,78	Картометрический метод	2,50	-
30	404878,61	2291057,69	Картометрический метод	2,50	-
31	404871,6	2291105,98	Картометрический метод	2,50	-
32	404867,09	2291139,18	Картометрический метод	2,50	-
33	404779,99	2291174,38	Картометрический метод	2,50	-
34	404708,91	2291122,16	Картометрический метод	2,50	-
35	404652,33	2291091,69	Картометрический метод	2,50	-
36	404569,65	2291187,44	Картометрический метод	2,50	-
37	404436,8	2291106,7	Картометрический метод	2,50	-
38	404465,2	2291080,08	Картометрический метод	2,50	-
39	404465,2	2291010,45	Картометрический метод	2,50	-

Сведения о местоположении границ объекта

40	404473,91	2290956,77	Картометрический метод	2,50	-
41	404485,51	2290926,3	Картометрический метод	2,50	-
42	404515,81	2290910,66	Картометрический метод	2,50	-
43	404542,29	2290854,58	Картометрический метод	2,50	-
44	404541,9	2290784,87	Картометрический метод	2,50	-
45	404529,44	2290737,36	Картометрический метод	2,50	-
46	404405,73	2290659,37	Картометрический метод	2,50	-
47	404195,38	2290534,6	Картометрический метод	2,50	-
48	404270,82	2290437,4	Картометрический метод	2,50	-
49	404301,28	2290502,69	Картометрический метод	2,50	-
50	404324,49	2290488,18	Картометрический метод	2,50	-
51	404344,8	2290483,83	Картометрический метод	2,50	-
52	404391,22	2290499,78	Картометрический метод	2,50	-
53	404434,74	2290499,78	Картометрический метод	2,50	-
54	404456,31	2290540,58	Картометрический метод	2,50	-
55	404502,01	2290587,05	Картометрический метод	2,50	-
56	404549,78	2290621,84	Картометрический метод	2,50	-
57	404575,22	2290645,47	Картометрический метод	2,50	-
58	404597,55	2290677,66	Картометрический метод	2,50	-
59	404614,94	2290697,66	Картометрический метод	2,50	-
60	404661,68	2290738,16	Картометрический метод	2,50	-
61	404683,62	2290764,51	Картометрический метод	2,50	-
62	404718,28	2290763,34	Картометрический метод	2,50	-
63	404724,35	2290752,04	Картометрический метод	2,50	-
64	404713,03	2290740,56	Картометрический метод	2,50	-
65	404689,22	2290704,99	Картометрический метод	2,50	-
66	404672,32	2290673,77	Картометрический метод	2,50	-
67	404639,38	2290619,07	Картометрический метод	2,50	-
68	404576,04	2290554,12	Картометрический метод	2,50	-
69	404565,19	2290544,98	Картометрический метод	2,50	-
70	404551,12	2290539,41	Картометрический метод	2,50	-
71	404515,68	2290525,39	Картометрический метод	2,50	-
72	404499,71	2290506,31	Картометрический метод	2,50	-
73	404495,67	2290473,67	Картометрический метод	2,50	-
74	404527,72	2290456,49	Картометрический метод	2,50	-
75	404555,14	2290459,16	Картометрический метод	2,50	-
76	404630,58	2290440,3	Картометрический метод	2,50	-
77	404809,14	2290646,94	Картометрический метод	2,50	-
78	404953,81	2290433,33	Картометрический метод	2,50	-
1	405003,68	2290431,85	Картометрический метод	2,50	-

3. Сведения о характерных точках части (частей) границы объекта

Обозначение характерных точек части границы	Координаты, м		Метод определения координат характерной точки	Средняя квадратическая погрешность положения характерной точки (Мп), м	Описание обозначения точки на местности (при наличии)
	X	Y			
1	2	3	4	5	6
Часть № :					
-	-	-	-	-	-

План границ объекта



Используемые условные знаки и обозначения:

Масштаб 1:8000

- 1 - характерная точка контура, сведения о которой позволяют однозначно определить её на местности
- - вновь образованная часть контура, сведения о которой достаточны для определения её местоположения

ОПИСАНИЕ МЕСТОПОЛОЖЕНИЯ ГРАНИЦ

1.1 Зона застройки индивидуальными жилыми домами

(наименование объекта местоположение границ, которого описано (далее - объект))

Раздел 1

Сведения об объекте		
№ п/п	Характеристики объекта	Описание характеристик
1	2	3
1	Местоположение объекта	<i>Российская Федерация, Рязанская область, р-н Сасовский, с/п Батьковское, с Шурмаишь</i>
2	Площадь объекта ± величина погрешности определения площади (Р ± Дельта Р)	<i>348234кв.м. ± 207кв.м.</i>
3	Иные характеристики объекта	<i>Вид зоны: 1.1 Зона застройки индивидуальными жилыми домами Номер зоны: 2</i>

Раздел 2

Сведения о местоположении границ объекта					
1. Система координат <i>МСК-62</i>					
2. Сведения о характерных точках границ объекта					
Обозначение характерных точек границ	Координаты, м		Метод определения координат характерной точки	Средняя квадратическая погрешность положения характерной точки (Мп), м	Описание обозначения точки на местности (при наличии)
	X	Y			
1	2	3	4	5	6
1	402125,44	2292031,54	Картометрический метод	2,50	-
2	402152,92	2292113,73	Картометрический метод	2,50	-
3	402154,34	2292152,19	Картометрический метод	2,50	-
4	402147,08	2292173,95	Картометрический метод	2,50	-
5	402129,67	2292207,32	Картометрический метод	2,50	-
6	402125,32	2292240,68	Картометрический метод	2,50	-
7	402110,82	2292258,09	Картометрический метод	2,50	-
8	402074,55	2292287,11	Картометрический метод	2,50	-
9	402042,64	2292305,97	Картометрический метод	2,50	-
10	401971,55	2292400,26	Картометрический метод	2,50	-
11	401935,29	2292439,44	Картометрический метод	2,50	-
12	401913,62	2292476,72	Картометрический метод	2,50	-
13	401875,81	2292507,62	Картометрический метод	2,50	-
14	401871,46	2292538,09	Картометрический метод	2,50	-
15	401862,16	2292524,4	Картометрический метод	2,50	-
16	401842,69	2292516,09	Картометрический метод	2,50	-
17	401823,19	2292517,16	Картометрический метод	2,50	-
18	401802,3	2292527,08	Картометрический метод	2,50	-
19	401766,76	2292541,2	Картометрический метод	2,50	-
20	401737,6	2292538,05	Картометрический метод	2,50	-
21	401724,65	2292529,5	Картометрический метод	2,50	-
22	401706,3	2292519,93	Картометрический метод	2,50	-
23	401696,84	2292509,66	Картометрический метод	2,50	-
24	401656,68	2292484,39	Картометрический метод	2,50	-
25	401603,6	2292476,31	Картометрический метод	2,50	-
26	401574,64	2292446,08	Картометрический метод	2,50	-
27	401552,72	2292441,35	Картометрический метод	2,50	-
28	401539,91	2292428,19	Картометрический метод	2,50	-
29	401522,71	2292418,96	Картометрический метод	2,50	-
30	401514,29	2292425,77	Картометрический метод	2,50	-
31	401497,91	2292426,92	Картометрический метод	2,50	-
32	401479,44	2292420,23	Картометрический метод	2,50	-
33	401443,81	2292422,38	Картометрический метод	2,50	-
34	401375,26	2292415,59	Картометрический метод	2,50	-
35	401360,8	2292416,75	Картометрический метод	2,50	-
36	401351,96	2292419,21	Картометрический метод	2,50	-
37	401336,57	2292425,83	Картометрический метод	2,50	-
38	401285,61	2292427,21	Картометрический метод	2,50	-
39	401257,39	2292430,15	Картометрический метод	2,50	-

Сведения о местоположении границ объекта

40	401222,08	2292436,73	Картометрический метод	2,50	-
41	401185,22	2292444	Картометрический метод	2,50	-
42	401163,06	2292446,94	Картометрический метод	2,50	-
43	401156,14	2292445,9	Картометрический метод	2,50	-
44	401151,29	2292425,21	Картометрический метод	2,50	-
45	401132,97	2292427	Картометрический метод	2,50	-
46	401095,62	2292475,77	Картометрический метод	2,50	-
47	401075,08	2292489,62	Картометрический метод	2,50	-
48	401056,62	2292496,43	Картометрический метод	2,50	-
49	401023,61	2292504,85	Картометрический метод	2,50	-
50	400995,69	2292507,27	Картометрический метод	2,50	-
51	400986,11	2292526,66	Картометрический метод	2,50	-
52	400971,69	2292542	Картометрический метод	2,50	-
53	400960,84	2292548,47	Картометрический метод	2,50	-
54	400928,55	2292579,74	Картометрический метод	2,50	-
55	400928,55	2292559,85	Картометрический метод	2,50	-
56	400909,16	2292537,6	Картометрический метод	2,50	-
57	400906,16	2292524,79	Картометрический метод	2,50	-
58	400900,96	2292511,64	Картометрический метод	2,50	-
59	400894,85	2292500,1	Картометрический метод	2,50	-
60	400883,77	2292492,71	Картометрический метод	2,50	-
61	400878,92	2292455,56	Картометрический метод	2,50	-
62	400877,65	2292437,21	Картометрический метод	2,50	-
63	400852,27	2292379,05	Картометрический метод	2,50	-
64	400856,77	2292353,9	Картометрический метод	2,50	-
65	400856,71	2292341,84	Картометрический метод	2,50	-
66	400859,6	2292332,15	Картометрический метод	2,50	-
67	400870,79	2292314,84	Картометрический метод	2,50	-
68	400881,75	2292303,3	Картометрический метод	2,50	-
69	400888,44	2292290,26	Картометрический метод	2,50	-
70	400898,37	2292281,38	Картометрический метод	2,50	-
71	400907,6	2292271,68	Картометрический метод	2,50	-
72	400916,6	2292253,91	Картометрический метод	2,50	-
73	400912,42	2292187,11	Картометрический метод	2,50	-
74	400920,16	2292183,87	Картометрический метод	2,50	-
75	400930	2292179,75	Картометрический метод	2,50	-
76	400979,32	2292165,24	Картометрический метод	2,50	-
77	401066,36	2292165,24	Картометрический метод	2,50	-
78	401323,12	2292184,1	Картометрический метод	2,50	-
79	401540,72	2292204,41	Картометрический метод	2,50	-
80	401694,48	2292221,82	Картометрический метод	2,50	-
81	401868,56	2292231,98	Картометрический метод	2,50	-
82	401921,35	2292181,91	Картометрический метод	2,50	-
83	401984,27	2292101,73	Картометрический метод	2,50	-
84	402066,44	2292001,36	Картометрический метод	2,50	-
85	402099,87	2292031,2	Картометрический метод	2,50	-
1	402125,44	2292031,54	Картометрический метод	2,50	-

3. Сведения о характерных точках части (частей) границы объекта

Сведения о местоположении границ объекта

Обозначение характерных точек части границы	Координаты, м		Метод определения координат характерной точки	Средняя квадратическая погрешность положения характерной точки (Мг), м	Описание обозначения точки на местности (при наличии)
	X	Y			
1	2	3	4	5	6
Часть № =					
-	-	-	-	-	-

План границ объекта



Используемые условные знаки и обозначения:

Масштаб 1:8000

- 1 - характерная точка контура, сведения о которой позволяют однозначно определить её на местности
- - вновь образованная часть контура, сведения о которой достаточны для определения её местоположения

ОПИСАНИЕ МЕСТОПОЛОЖЕНИЯ ГРАНИЦ

1.2 Зона застройки малоэтажными жилыми домами (до 4 этажей, включая мансардный)

(наименование объекта местоположение границ, которого описано (далее - объект))

Раздел 1

Сведения об объекте		
№ п/п	Характеристики объекта	Описание характеристик
1	2	3
1	Местоположение объекта	<i>Российская Федерация, Рязанская область, р-н Сасовский, с/п Батьковское, п Батьки</i>
2	Площадь объекта ± величина погрешности определения площади (Р ± Дельта Р)	<i>14577кв.м. ± 93кв.м.</i>
3	Иные характеристики объекта	<i>Вид зоны: 1.2 Зона застройки малоэтажными жилыми домами (до 4 этажей, включая мансардный) Номер зоны: 2</i>

Раздел 2

Сведения о местоположении границ объекта					
1. Система координат <i>МСК-62</i>					
2. Сведения о характерных точках границ объекта					
Обозначение характерных точек границ	Координаты, м		Метод определения координат характерной точки	Средняя квадратическая погрешность положения характерной точки (М), м	Описание обозначения точки на местности (при наличии)
	X	Y			
1	2	3	4	5	6
<i>ЗУ1(1)</i>					
1	403124,11	2286903,4	<i>Картометрический метод</i>	2,50	-
2	403115,85	2286917,02	<i>Картометрический метод</i>	2,50	-
3	403106,85	2286931,98	<i>Картометрический метод</i>	2,50	-
4	403098,65	2286945,66	<i>Картометрический метод</i>	2,50	-
5	403052,93	2286918,48	<i>Картометрический метод</i>	2,50	-
6	403061,13	2286904,8	<i>Картометрический метод</i>	2,50	-
7	403070,35	2286889,63	<i>Картометрический метод</i>	2,50	-
8	403078,62	2286876,01	<i>Картометрический метод</i>	2,50	-
1	403124,11	2286903,4	<i>Картометрический метод</i>	2,50	-
<i>ЗУ1(2)</i>					
9	402969,58	2287102,36	<i>Картометрический метод</i>	2,50	-
10	402955,41	2287118,57	<i>Картометрический метод</i>	2,50	-
11	402940,23	2287142,34	<i>Картометрический метод</i>	2,50	-
12	402929,83	2287159,09	<i>Картометрический метод</i>	2,50	-
13	402926,97	2287165,35	<i>Картометрический метод</i>	2,50	-
14	402854,44	2287115,29	<i>Картометрический метод</i>	2,50	-
15	402908,18	2287045,19	<i>Картометрический метод</i>	2,50	-
16	402938,88	2287071,59	<i>Картометрический метод</i>	2,50	-
9	402969,58	2287102,36	<i>Картометрический метод</i>	2,50	-
<i>ЗУ1(3)</i>					
17	402591,08	2286369,94	<i>Картометрический метод</i>	2,50	-
18	402600,24	2286383,98	<i>Картометрический метод</i>	2,50	-
19	402605,77	2286392,41	<i>Картометрический метод</i>	2,50	-
20	402610,39	2286400,72	<i>Картометрический метод</i>	2,50	-
21	402577,44	2286422,71	<i>Картометрический метод</i>	2,50	-
22	402563,52	2286431,68	<i>Картометрический метод</i>	2,50	-
23	402558,31	2286424,13	<i>Картометрический метод</i>	2,50	-
24	402561,36	2286421,8	<i>Картометрический метод</i>	2,50	-
25	402555,6	2286413,47	<i>Картометрический метод</i>	2,50	-
26	402551,58	2286391,27	<i>Картометрический метод</i>	2,50	-
17	402591,08	2286369,94	<i>Картометрический метод</i>	2,50	-
<i>ЗУ1(4)</i>					
27	402659,86	2286390,59	<i>Картометрический метод</i>	2,50	-
28	402669,45	2286402,9	<i>Картометрический метод</i>	2,50	-
29	402681,34	2286420,39	<i>Картометрический метод</i>	2,50	-
30	402671,55	2286428,23	<i>Картометрический метод</i>	2,50	-
31	402669,18	2286430,31	<i>Картометрический метод</i>	2,50	-
32	402655,64	2286442,2	<i>Картометрический метод</i>	2,50	-

Сведения о местоположении границ объекта

33	402646,46	2286435,64	Картометрический метод	2,50	-
34	402639,24	2286427,61	Картометрический метод	2,50	-
35	402637,29	2286423,92	Картометрический метод	2,50	-
36	402629,51	2286410,05	Картометрический метод	2,50	-
37	402644,84	2286400,84	Картометрический метод	2,50	-
27	402659,86	2286390,59	Картометрический метод	2,50	-
ЗУ1(5)					
38	403030,41	2286033,96	Картометрический метод	2,50	-
39	403027,04	2286043,38	Картометрический метод	2,50	-
40	403016,85	2286039,74	Картометрический метод	2,50	-
41	403020,22	2286030,32	Картометрический метод	2,50	-
38	403030,41	2286033,96	Картометрический метод	2,50	-
ЗУ1(6)					
42	403093,18	2286084,69	Картометрический метод	2,50	-
43	403090,89	2286088,8	Картометрический метод	2,50	-
44	403088,77	2286094,06	Картометрический метод	2,50	-
45	403086,66	2286098,68	Картометрический метод	2,50	-
46	403083,31	2286106,03	Картометрический метод	2,50	-
47	403080,43	2286112,9	Картометрический метод	2,50	-
48	403080,04	2286113,88	Картометрический метод	2,50	-
49	403076,51	2286112,27	Картометрический метод	2,50	-
50	403061,03	2286105,51	Картометрический метод	2,50	-
51	403041,43	2286097,04	Картометрический метод	2,50	-
52	403045,81	2286085,72	Картометрический метод	2,50	-
53	403047,11	2286081,43	Картометрический метод	2,50	-
54	403050,45	2286072,55	Картометрический метод	2,50	-
55	403052,91	2286065,62	Картометрический метод	2,50	-
56	403056,09	2286067,07	Картометрический метод	2,50	-
57	403068,59	2286072,79	Картометрический метод	2,50	-
58	403069,48	2286073,22	Картометрический метод	2,50	-
59	403074,62	2286075,75	Картометрический метод	2,50	-
42	403093,18	2286084,69	Картометрический метод	2,50	-

3. Сведения о характерных точках части (частей) границы объекта

Обозначение характерных точек части границы	Координаты, м		Метод определения координат характерной точки	Средняя квадратическая погрешность положения характерной точки (М), м	Описание обозначения точки на местности (при наличии)
	X	Y			
1	2	3	4	5	6
Часть № -					
-	-	-	-	-	-

План границ объекта



Используемые условные знаки и обозначения:

Масштаб 1:4000

- 1 - характерная точка контура, сведения о которой позволяют однозначно определить её на местности
- - вновь образованная часть контура, сведения о которой достаточны для определения её местоположения

ОПИСАНИЕ МЕСТОПОЛОЖЕНИЯ ГРАНИЦ

2.1 Многофункциональная общественно-деловая зона

(наименование объекта местоположение границ, которого описано (далее - объект)

Раздел 1

Сведения об объекте		
№ п/п	Характеристики объекта	Описание характеристик
1	2	3
1	Местоположение объекта	<i>Российская Федерация, Рязанская область, р-н Сасовский, с/п Батьковское, п Батьки</i>
2	Площадь объекта ± величина погрешности определения площади (Р ± Дельта Р)	<i>3775кв.м. ± 35кв.м.</i>
3	Иные характеристики объекта	<i>Вид зоны: 2.1 Многофункциональная общественно-деловая зона Номер зоны: 2</i>


Раздел 2

Сведения о местоположении границ объекта					
1. Система координат <i>МСК-62</i>					
2. Сведения о характерных точках границ объекта					
Обозначение характерных точек границ	Координаты, м		Метод определения координат характерной точки	Средняя квадратическая погрешность положения характерной точки (М), м	Описание обозначения точки на местности (при наличии)
	Х	У			
1	2	3	4	5	6
<i>ЗУ1(1)</i>					
1	403326,89	2287358,7	<i>Картометрический метод</i>	2,50	-
2	403313,72	2287369,19	<i>Картометрический метод</i>	2,50	-
3	403311,45	2287370,69	<i>Картометрический метод</i>	2,50	-
4	403303,2	2287361,25	<i>Картометрический метод</i>	2,50	-
5	403303,57	2287358,62	<i>Картометрический метод</i>	2,50	-
6	403316,67	2287347,5	<i>Картометрический метод</i>	2,50	-
7	403318,64	2287348,48	<i>Картометрический метод</i>	2,50	-
1	403326,89	2287358,7	<i>Картометрический метод</i>	2,50	-
<i>ЗУ1(2)</i>					
8	403008,86	2287058,13	<i>Геодезический метод</i>	0,10	-
9	402991,38	2287077,41	<i>Геодезический метод</i>	0,10	-
10	402969,58	2287102,36	<i>Геодезический метод</i>	0,10	-
11	402938,88	2287071,59	<i>Геодезический метод</i>	0,10	-
12	402977,15	2287031,05	<i>Геодезический метод</i>	0,10	-
8	403008,86	2287058,13	<i>Геодезический метод</i>	0,10	-
<i>ЗУ1(3)</i>					
13	403076,79	2287108	<i>Картометрический метод</i>	2,50	-
14	403074,32	2287110,75	<i>Картометрический метод</i>	2,50	-
15	403068,38	2287114,83	<i>Картометрический метод</i>	2,50	-
16	403054,21	2287102,06	<i>Картометрический метод</i>	2,50	-
17	403031,27	2287086,58	<i>Картометрический метод</i>	2,50	-
18	403021,48	2287077,06	<i>Картометрический метод</i>	2,50	-
19	403034,94	2287063,3	<i>Картометрический метод</i>	2,50	-
20	403044,74	2287072,82	<i>Картометрический метод</i>	2,50	-
21	403069,68	2287094,67	<i>Картометрический метод</i>	2,50	-
22	403072,19	2287096,91	<i>Картометрический метод</i>	2,50	-
23	403078,33	2287103,74	<i>Картометрический метод</i>	2,50	-
13	403076,79	2287108	<i>Картометрический метод</i>	2,50	-
3. Сведения о характерных точках части (частей) границы объекта					
Обозначение характерных точек части границы	Координаты, м		Метод определения координат характерной точки	Средняя квадратическая погрешность положения характерной точки (М), м	Описание обозначения точки на местности (при наличии)
	Х	У			
1	2	3	4	5	6
Часть № -					

Сведения о местоположении границ объекта

-	-	-	-	-	-
---	---	---	---	---	---

План границ объекта



Используемые условные знаки и обозначения:

Масштаб 1:3000

- I - характерная точка контура, сведения о которой позволяют однозначно определить её на местности
- - вновь образованная часть контура, сведения о которой достаточны для определения её местоположения

ОПИСАНИЕ МЕСТОПОЛОЖЕНИЯ ГРАНИЦ

2.2 Зона специализированной общественной застройки

(наименование объекта местоположение границ, которого описано (далее - объект)

Раздел 1

Сведения об объекте		
№ п/п	Характеристики объекта	Описание характеристик
1	2	3
1	Местоположение объекта	<i>Российская Федерация, Рязанская область, р-н Сасовский, с/п Батьковское, п Батьки</i>
2	Площадь объекта ± величина погрешности определения площади (Р ± Дельта Р)	<i>16688кв.м. ± 59кв.м.</i>
3	Иные характеристики объекта	<i>Вид зоны: 2.2 Зона специализированной общественной застройки Номер зоны: 2</i>

Раздел 2

Сведения о местоположении границ объекта					
1. Система координат <u>МСК-62</u>					
2. Сведения о характерных точках границ объекта					
Обозначение характерных точек границ	Координаты, м		Метод определения координат характерной точки	Средняя квадратическая погрешность положения характерной точки (М), м	Описание обозначения точки на местности (при наличии)
	X	Y			
1	2	3	4	5	6
ЗУ1(1)					
1	403223,79	2287029,03	Картометрический метод	2,50	-
2	403263,34	2287071,9	Картометрический метод	2,50	-
3	403260,34	2287075,88	Картометрический метод	2,50	-
4	403264,09	2287078,82	Картометрический метод	2,50	-
5	403257,97	2287086,97	Картометрический метод	2,50	-
6	403259,26	2287087,94	Картометрический метод	2,50	-
7	403250,52	2287100,09	Картометрический метод	2,50	-
8	403261,85	2287108,82	Картометрический метод	2,50	-
9	403228,2	2287145,09	Картометрический метод	2,50	-
10	403170,98	2287100,07	Картометрический метод	2,50	-
11	403113,45	2287059,67	Картометрический метод	2,50	-
12	403086,51	2287098,29	Картометрический метод	2,50	-
13	403056,91	2287066,62	Картометрический метод	2,50	-
14	403083,33	2287034,75	Картометрический метод	2,50	-
15	403119,94	2286985,94	Картометрический метод	2,50	-
16	403201,98	2287048,39	Картометрический метод	2,50	-
1	403223,79	2287029,03	Картометрический метод	2,50	-
ЗУ1(2)					
17	403111,15	2286737,54	Картометрический метод	2,50	-
18	403111,1	2286750,8	Картометрический метод	2,50	-
19	403146,63	2286764,69	Картометрический метод	2,50	-
20	403143,51	2286774,58	Картометрический метод	2,50	-
21	403083,41	2286764,22	Картометрический метод	2,50	-
22	403056,15	2286757,16	Картометрический метод	2,50	-
23	403065,27	2286722,94	Картометрический метод	2,50	-
17	403111,15	2286737,54	Картометрический метод	2,50	-
3. Сведения о характерных точках части (частей) границы объекта					
Обозначение характерных точек части границы	Координаты, м		Метод определения координат характерной точки	Средняя квадратическая погрешность положения характерной точки (М), м	Описание обозначения точки на местности (при наличии)
	X	Y			
1	2	3	4	5	6
Часть № -					
-	-	-	-	-	-

План границ объекта



Используемые условные знаки и обозначения:

Масштаб 1:2000

- 1 - характерная точка контура, сведения о которой позволяют однозначно определить её на местности
- - вновь образованная часть контура, сведения о которой достаточны для определения её местоположения

ОПИСАНИЕ МЕСТОПОЛОЖЕНИЯ ГРАНИЦ

2.2 Зона специализированной общественной застройки

(наименование объекта местоположение границ, которого описано (далее - объект)

Раздел 1

Сведения об объекте		
№ п/п	Характеристики объекта	Описание характеристик
1	2	3
1	Местоположение объекта	<i>Российская Федерация, Рязанская область, р-н Сасовский, с/п Батьковское, с Вялы</i>
2	Площадь объекта \pm величина погрешности определения площади (Р \pm Дельта Р)	<i>1000кв.м. \pm 11кв.м.</i>
3	Иные характеристики объекта	<i>Вид зоны: 2.2 Зона специализированной общественной застройки Номер зоны: 2</i>

Раздел 2

Сведения о местоположении границ объекта					
1. Система координат <i>МСК-62</i>					
2. Сведения о характерных точках границ объекта					
Обозначение характерных точек границ	Координаты, м		Метод определения координат характерной точки	Средняя квадратическая погрешность положения характерной точки (М), м	Описание обозначения точки на местности (при наличии)
	X	Y			
1	2	3	4	5	6
1	403397,3	2283382,1	<i>Картометрический метод</i>	2,50	-
2	403397,91	2283398,28	<i>Картометрический метод</i>	2,50	-
3	403387,9	2283406,47	<i>Картометрический метод</i>	2,50	-
4	403352,76	2283391,11	<i>Картометрический метод</i>	2,50	-
5	403361,92	2283370,57	<i>Картометрический метод</i>	2,50	-
1	403397,3	2283382,1	<i>Картометрический метод</i>	2,50	-
3. Сведения о характерных точках части (частей) границы объекта					
Обозначение характерных точек части границы	Координаты, м		Метод определения координат характерной точки	Средняя квадратическая погрешность положения характерной точки (М), м	Описание обозначения точки на местности (при наличии)
	X	Y			
1	2	3	4	5	6
Часть № -					
-	-	-	-	-	-

План границ объекта



Используемые условные знаки и обозначения:

Масштаб 1:2000

- 1 - характерная точка контура, сведения о которой позволяют однозначно определить её на местности
- - вновь образованная часть контура, сведения о которой достаточны для определения её местоположения

ОПИСАНИЕ МЕСТОПОЛОЖЕНИЯ ГРАНИЦ

2.2 Зона специализированной общественной застройки

(наименование объекта местоположение границ, которого описано (далее - объект)


Раздел 1

Сведения об объекте		
№ п/п	Характеристики объекта	Описание характеристик
1	2	3
1	Местоположение объекта	<i>Российская Федерация, Рязанская область, р-н Сасовский, с/п Батьковское, с Ключи</i>
2	Площадь объекта ± величина погрешности определения площади (Р ± Дельта Р)	<i>13452кв.м. ± 57кв.м.</i>
3	Иные характеристики объекта	<i>Вид зоны: 2.2 Зона специализированной общественной застройки Номер зоны: 2</i>

Раздел 2

Сведения о местоположении границ объекта					
1. Система координат <i>МСК-62</i>					
2. Сведения о характерных точках границ объекта					
Обозначение характерных точек границ	Координаты, м		Метод определения координат характерной точки	Средняя квадратическая погрешность положения характерной точки (М), м	Описание обозначения точки на местности (при наличии)
	X	Y			
1	2	3	4	5	6
<i>ЗУ1(1)</i>					
1	402793,75	2295003,66	<i>Картометрический метод</i>	2,50	-
2	402791,14	2295005,74	<i>Картометрический метод</i>	2,50	-
3	402775,05	2294995,99	<i>Картометрический метод</i>	2,50	-
4	402771,9	2294999,78	<i>Картометрический метод</i>	2,50	-
5	402777,49	2295008,06	<i>Картометрический метод</i>	2,50	-
6	402783,78	2295017,36	<i>Картометрический метод</i>	2,50	-
7	402781,68	2295023,66	<i>Картометрический метод</i>	2,50	-
8	402765,86	2295041,07	<i>Картометрический метод</i>	2,50	-
9	402754,7	2295053,92	<i>Картометрический метод</i>	2,50	-
10	402731,5	2295080,65	<i>Картометрический метод</i>	2,50	-
11	402709,69	2295062,33	<i>Картометрический метод</i>	2,50	-
12	402672,09	2295031,01	<i>Картометрический метод</i>	2,50	-
13	402697,13	2294991,89	<i>Картометрический метод</i>	2,50	-
14	402717,98	2294968,39	<i>Картометрический метод</i>	2,50	-
15	402741,62	2294992,9	<i>Картометрический метод</i>	2,50	-
16	402745,53	2294996,95	<i>Картометрический метод</i>	2,50	-
17	402766,52	2294973,71	<i>Картометрический метод</i>	2,50	-
18	402792,99	2295002,82	<i>Картометрический метод</i>	2,50	-
1	402793,75	2295003,66	<i>Картометрический метод</i>	2,50	-
<i>ЗУ1(2)</i>					
19	403253,92	2294160,02	<i>Картометрический метод</i>	2,50	-
20	403260,73	2294173,86	<i>Картометрический метод</i>	2,50	-
21	403239,63	2294234,19	<i>Картометрический метод</i>	2,50	-
22	403233,37	2294248,98	<i>Картометрический метод</i>	2,50	-
23	403169,49	2294221,57	<i>Картометрический метод</i>	2,50	-
24	403197,72	2294135,78	<i>Картометрический метод</i>	2,50	-
19	403253,92	2294160,02	<i>Картометрический метод</i>	2,50	-
3. Сведения о характерных точках части (частей) границы объекта					
Обозначение характерных точек части границы	Координаты, м		Метод определения координат характерной точки	Средняя квадратическая погрешность положения характерной точки (М), м	Описание обозначения точки на местности (при наличии)
	X	Y			
1	2	3	4	5	6
Часть № =					
-	-	-	-	-	-

План границ объекта



Используемые условные знаки и обозначения:

- I - характерная точка контура, сведения о которой позволяют однозначно определить её на местности
- - вновь образованная часть контура, сведения о которой достаточны для определения её местоположения

Масштаб 1:3000

ОПИСАНИЕ МЕСТОПОЛОЖЕНИЯ ГРАНИЦ

3.1 Производственная зона

(наименование объекта местоположение границ, которого описано (далее - объект)

Раздел 1

Сведения об объекте		
№ п/п	Характеристики объекта	Описание характеристик
1	2	3
1	Местоположение объекта	<i>Российская Федерация, Рязанская область, р-н Сасовский, с/п Батьковское, с Арга</i>
2	Площадь объекта ± величина погрешности определения площади (Р ± Дельта Р)	<i>8489кв.м. ± 32кв.м.</i>
3	Иные характеристики объекта	<i>Вид зоны: 3.1 Производственная зона Номер зоны: 2</i>

Раздел 2

Сведения о местоположении границ объекта					
1. Система координат <u>МСК-62</u>					
2. Сведения о характерных точках границ объекта					
Обозначение характерных точек границ	Координаты, м		Метод определения координат характерной точки	Средняя квадратическая погрешность положения характерной точки (Мп), м	Описание обозначения точки на местности (при наличии)
	X	Y			
1	2	3	4	5	6
1	400111	2286532,88	Картометрический метод	2,50	-
2	400120,96	2286559,62	Картометрический метод	2,50	-
3	400142,99	2286618,31	Картометрический метод	2,50	-
4	400056,85	2286651,44	Картометрический метод	2,50	-
5	400034,08	2286592,23	Картометрический метод	2,50	-
6	400023,83	2286565,58	Картометрический метод	2,50	-
1	400111	2286532,88	Картометрический метод	2,50	-
3. Сведения о характерных точках части (частей) границы объекта					
Обозначение характерных точек части границы	Координаты, м		Метод определения координат характерной точки	Средняя квадратическая погрешность положения характерной точки (Мп), м	Описание обозначения точки на местности (при наличии)
	X	Y			
1	2	3	4	5	6
Часть № -					
-	-	-	-	-	-

План границ объекта



Используемые условные знаки и обозначения:

Масштаб 1:2000

- 1 - характерная точка контура, сведения о которой позволяют однозначно определить её на местности
- - вновь образованная часть контура, сведения о которой достаточны для определения её местоположения

ОПИСАНИЕ МЕСТОПОЛОЖЕНИЯ ГРАНИЦ

3.1 Производственная зона

(наименование объекта местоположение границ, которого описано (далее - объект)

Раздел 1

Сведения об объекте		
№ п/п	Характеристики объекта	Описание характеристик
1	2	3
1	Местоположение объекта	<i>Российская Федерация, Рязанская область, р-н Сасовский, с/п Батьковское, п Батьки</i>
2	Площадь объекта ± величина погрешности определения площади (Р ± Дельта Р)	<i>75942кв.м. ± 96кв.м.</i>
3	Иные характеристики объекта	<i>Вид зоны: 3.1 Производственная зона Номер зоны: 2</i>

Раздел 2

Сведения о местоположении границ объекта					
1. Система координат <i>МСК-62</i>					
2. Сведения о характерных точках границ объекта					
Обозначение характерных точек границ	Координаты, м		Метод определения координат характерной точки	Средняя квадратическая погрешность положения характерной точки (М), м	Описание обозначения точки на местности (при наличии)
	X	Y			
1	2	3	4	5	6
1	403082,74	2286387,2	<i>Картометрический метод</i>	2,50	-
2	403132,07	2286419,12	<i>Картометрический метод</i>	2,50	-
3	403139,32	2286420,57	<i>Картометрический метод</i>	2,50	-
4	403145,12	2286427,83	<i>Картометрический метод</i>	2,50	-
5	403184,29	2286482,97	<i>Картометрический метод</i>	2,50	-
6	403220,55	2286520,69	<i>Картометрический метод</i>	2,50	-
7	403204,6	2286536,66	<i>Картометрический метод</i>	2,50	-
8	403161,08	2286523,6	<i>Картометрический метод</i>	2,50	-
9	403134,97	2286516,34	<i>Картометрический метод</i>	2,50	-
10	403114,66	2286509,09	<i>Картометрический метод</i>	2,50	-
11	403103,05	2286539,56	<i>Картометрический метод</i>	2,50	-
12	403123,36	2286554,07	<i>Картометрический метод</i>	2,50	-
13	403120,46	2286558,42	<i>Картометрический метод</i>	2,50	-
14	403149,47	2286577,28	<i>Картометрический метод</i>	2,50	-
15	403142,22	2286593,25	<i>Картометрический метод</i>	2,50	-
16	403162,53	2286604,85	<i>Картометрический метод</i>	2,50	-
17	403145,12	2286632,42	<i>Картометрический метод</i>	2,50	-
18	403132,07	2286628,07	<i>Картометрический метод</i>	2,50	-
19	403098,7	2286607,76	<i>Картометрический метод</i>	2,50	-
20	403092,9	2286635,33	<i>Картометрический метод</i>	2,50	-
21	403090	2286648,39	<i>Картометрический метод</i>	2,50	-
22	403071,14	2286645,48	<i>Картометрический метод</i>	2,50	-
23	403059,53	2286641,13	<i>Картометрический метод</i>	2,50	-
24	403046,48	2286668,7	<i>Картометрический метод</i>	2,50	-
25	403046,48	2286709,33	<i>Картометрический метод</i>	2,50	-
26	403043,58	2286734	<i>Картометрический метод</i>	2,50	-
27	403042,13	2286767,37	<i>Картометрический метод</i>	2,50	-
28	403074,04	2286773,17	<i>Картометрический метод</i>	2,50	-
29	403074,04	2286797,84	<i>Картометрический метод</i>	2,50	-
30	403074,04	2286816,71	<i>Картометрический метод</i>	2,50	-
31	403063,89	2286863,14	<i>Картометрический метод</i>	2,50	-
32	403037,77	2286870,39	<i>Картометрический метод</i>	2,50	-
33	403016,01	2286877,65	<i>Картометрический метод</i>	2,50	-
34	402995,71	2286877,65	<i>Картометрический метод</i>	2,50	-
35	402950,74	2286877,65	<i>Картометрический метод</i>	2,50	-
36	402911,57	2286877,65	<i>Картометрический метод</i>	2,50	-
37	402911,57	2286805,1	<i>Картометрический метод</i>	2,50	-
38	402914,47	2286764,47	<i>Картометрический метод</i>	2,50	-
39	402939,13	2286707,88	<i>Картометрический метод</i>	2,50	-

Сведения о местоположении границ объекта

40	402872,4	2286702,07	Картометрический метод	2,50	-
41	402836,14	2286694,82	Картометрический метод	2,50	-
42	402853,54	2286581,31	Картометрический метод	2,50	-
43	402879,65	2286582,76	Картометрический метод	2,50	-
44	402936,23	2286581,31	Картометрический метод	2,50	-
45	402937,68	2286552,3	Картометрический метод	2,50	-
46	402955,09	2286553,75	Картометрический метод	2,50	-
47	402994,25	2286539,24	Картометрический метод	2,50	-
48	403031,97	2286529,09	Картометрический метод	2,50	-
49	403062,43	2286524,74	Картометрический метод	2,50	-
50	403082,74	2286496,03	Картометрический метод	2,50	-
51	403066,79	2286445,24	Картометрический метод	2,50	-
52	403058,08	2286420,57	Картометрический метод	2,50	-
53	403058,08	2286394,45	Картометрический метод	2,50	-
1	403082,74	2286387,2	Картометрический метод	2,50	-

3. Сведения о характерных точках части (частей) границы объекта

Обозначение характерных точек части границы	Координаты, м		Метод определения координат характерной точки	Средняя квадратическая погрешность положения характерной точки (Мт), м	Описание обозначения точки на местности (при наличии)
	X	Y			
1	2	3	4	5	6
Часть № <u> </u>					
-	-	-	-	-	-

План границ объекта



Используемые условные знаки и обозначения:

- 1 - характерная точка контура, сведения о которой позволяют однозначно определить её на местности
- - вновь образованная часть контура, сведения о которой достаточны для определения её местоположения

Масштаб 1:3000

ОПИСАНИЕ МЕСТОПОЛОЖЕНИЯ ГРАНИЦ

3.1 Производственная зона

(наименование объекта местоположение границ, которого описано (далее - объект)


Раздел 1

Сведения об объекте		
№ п/п	Характеристики объекта	Описание характеристик
1	2	3
1	Местоположение объекта	<i>Российская Федерация, Рязанская область, р-н Сасовский, с/п Батьковское, с Вялы</i>
2	Площадь объекта ± величина погрешности определения площади (Р ± Дельта Р)	<i>37800кв.м. ± 68кв.м.</i>
3	Иные характеристики объекта	<i>Вид зоны: 3.1 Производственная зона Номер зоны: 2</i>

Раздел 2

Сведения о местоположении границ объекта					
1. Система координат <i>МСК-62</i>					
2. Сведения о характерных точках границ объекта					
Обозначение характерных точек границ	Координаты, м		Метод определения координат характерной точки	Средняя квадратическая погрешность положения характерной точки (М), м	Описание обозначения точки на местности (при наличии)
	X	Y			
1	2	3	4	5	6
1	403870,53	2285939,36	<i>Картометрический метод</i>	2,50	-
2	403974,44	2286131,81	<i>Картометрический метод</i>	2,50	-
3	403829,53	2286212,89	<i>Картометрический метод</i>	2,50	-
4	403749,14	2286110,33	<i>Картометрический метод</i>	2,50	-
5	403739,88	2286015,52	<i>Картометрический метод</i>	2,50	-
1	403870,53	2285939,36	<i>Картометрический метод</i>	2,50	-
3. Сведения о характерных точках части (частей) границы объекта					
Обозначение характерных точек части границы	Координаты, м		Метод определения координат характерной точки	Средняя квадратическая погрешность положения характерной точки (М), м	Описание обозначения точки на местности (при наличии)
	X	Y			
1	2	3	4	5	6
Часть № -					
-	-	-	-	-	-

План границ объекта



Используемые условные знаки и обозначения:

Масштаб 1:3000

- 1 - характерная точка контура, сведения о которой позволяют однозначно определить её на местности
- - вновь образованная часть контура, сведения о которой достаточны для определения её местоположения

ОПИСАНИЕ МЕСТОПОЛОЖЕНИЯ ГРАНИЦ

3.1 Производственная зона

(наименование объекта местоположение границ, которого описано (далее - объект))


Раздел 1

Сведения об объекте		
№ п/п	Характеристики объекта	Описание характеристик
1	2	3
1	Местоположение объекта	<i>Российская Федерация, Рязанская область, р-н Сасовский, с/п Батьковское, с Ключи</i>
2	Площадь объекта ± величина погрешности определения площади (Р ± Дельта Р)	<i>4221кв.м. ± 23кв.м.</i>
3	Иные характеристики объекта	<i>Вид зоны: 3.1 Производственная зона Номер зоны: 2</i>

Раздел 2

Сведения о местоположении границ объекта					
1. Система координат <i>МСК-62</i>					
2. Сведения о характерных точках границ объекта					
Обозначение характерных точек границ	Координаты, м		Метод определения координат характерной точки	Средняя квадратическая погрешность положения характерной точки (М), м	Описание обозначения точки на местности (при наличии)
	X	Y			
1	2	3	4	5	6
1	403321,66	2294258,93	<i>Картометрический метод</i>	2,50	-
2	403303,52	2294320,19	<i>Картометрический метод</i>	2,50	-
3	403300,58	2294319,55	<i>Картометрический метод</i>	2,50	-
4	403240,91	2294301,02	<i>Картометрический метод</i>	2,50	-
5	403234,33	2294298,42	<i>Картометрический метод</i>	2,50	-
6	403242,2	2294278,5	<i>Картометрический метод</i>	2,50	-
7	403257,45	2294245,46	<i>Картометрический метод</i>	2,50	-
1	403321,66	2294258,93	<i>Картометрический метод</i>	2,50	-
3. Сведения о характерных точках части (частей) границы объекта					
Обозначение характерных точек части границы	Координаты, м		Метод определения координат характерной точки	Средняя квадратическая погрешность положения характерной точки (М), м	Описание обозначения точки на местности (при наличии)
	X	Y			
1	2	3	4	5	6
Часть № -					
-	-	-	-	-	-

План границ объекта



Используемые условные знаки и обозначения:

Масштаб 1:2000

- 1 - характерная точка контура, сведения о которой позволяют однозначно определить её на местности
- - вновь образованная часть контура, сведения о которой достаточны для определения её местоположения

ОПИСАНИЕ МЕСТОПОЛОЖЕНИЯ ГРАНИЦ

3.3 Зона инженерной инфраструктуры

(наименование объекта местоположение границ, которого описано (далее - объект)


Раздел 1

Сведения об объекте		
№ п/п	Характеристики объекта	Описание характеристик
1	2	3
1	Местоположение объекта	<i>Российская Федерация, Рязанская область, р-н Сасовский, с/п Батьковское, п Батьки</i>
2	Площадь объекта ± величина погрешности определения площади (Р ± Дельта Р)	<i>900кв.м. ± 11кв.м.</i>
3	Иные характеристики объекта	<i>Вид зоны: 3.3 Зона инженерной инфраструктуры Номер зоны: 2</i>

Раздел 2

Сведения о местоположении границ объекта					
1. Система координат <u>МСК-62</u>					
2. Сведения о характерных точках границ объекта					
Обозначение характерных точек границ	Координаты, м		Метод определения координат характерной точки	Средняя квадратическая погрешность положения характерной точки (Мп), м	Описание обозначения точки на местности (при наличии)
	X	Y			
1	2	3	4	5	6
1	402410,87	2287271,76	Картометрический метод	2,50	-
2	402398,62	2287294,31	Картометрический метод	2,50	-
3	402394,59	2287301,71	Картометрический метод	2,50	-
4	402371,39	2287289,1	Картометрический метод	2,50	-
5	402375,41	2287281,69	Картометрический метод	2,50	-
6	402387,66	2287259,15	Картометрический метод	2,50	-
1	402410,87	2287271,76	Картометрический метод	2,50	-
3. Сведения о характерных точках части (частей) границы объекта					
Обозначение характерных точек части границы	Координаты, м		Метод определения координат характерной точки	Средняя квадратическая погрешность положения характерной точки (Мп), м	Описание обозначения точки на местности (при наличии)
	X	Y			
1	2	3	4	5	6
Часть № -					
-	-	-	-	-	-

План границ объекта



Используемые условные знаки и обозначения:

Масштаб 1:1000

- 1 - характерная точка контура, сведения о которой позволяют однозначно определить её на местности
- - вновь образованная часть контура, сведения о которой достаточны для определения её местоположения

ОПИСАНИЕ МЕСТОПОЛОЖЕНИЯ ГРАНИЦ

3.3 Зона инженерной инфраструктуры

(наименование объекта местоположение границ, которого описано (далее - объект)

Раздел 1

Сведения об объекте		
№ п/п	Характеристики объекта	Описание характеристик
1	2	3
1	Местоположение объекта	<i>Российская Федерация, Рязанская область, р-н Сасовский, с/п Батьковское, с Ключи</i>
2	Площадь объекта \pm величина погрешности определения площади ($P \pm \Delta P$)	<i>4302кв.м. \pm 23кв.м.</i>
3	Иные характеристики объекта	<i>Вид зоны: 3.3 Зона инженерной инфраструктуры Номер зоны: 2</i>

Раздел 2

Сведения о местоположении границ объекта					
1. Система координат <i>МСК-62</i>					
2. Сведения о характерных точках границ объекта					
Обозначение характерных точек границ	Координаты, м		Метод определения координат характерной точки	Средняя квадратическая погрешность положения характерной точки (Мп), м	Описание обозначения точки на местности (при наличии)
	X	Y			
1	2	3	4	5	6
1	403485,17	2294933,66	<i>Картометрический метод</i>	2,50	-
2	403494,02	2295004,92	<i>Картометрический метод</i>	2,50	-
3	403434,62	2295012,73	<i>Картометрический метод</i>	2,50	-
4	403425,78	2294941,47	<i>Картометрический метод</i>	2,50	-
1	403485,17	2294933,66	<i>Картометрический метод</i>	2,50	-
3. Сведения о характерных точках части (частей) границы объекта					
Обозначение характерных точек части границы	Координаты, м		Метод определения координат характерной точки	Средняя квадратическая погрешность положения характерной точки (Мп), м	Описание обозначения точки на местности (при наличии)
	X	Y			
1	2	3	4	5	6
Часть № =					
-	-	-	-	-	-

План границ объекта



Используемые условные знаки и обозначения:

Масштаб 1:2000

- 1 - характерная точка контура, сведения о которой позволяют однозначно определить её на местности
- - вновь образованная часть контура, сведения о которой достаточны для определения её местоположения

ОПИСАНИЕ МЕСТОПОЛОЖЕНИЯ ГРАНИЦ

3.4 Зона транспортной инфраструктуры

(наименование объекта местоположение границ, которого описано (далее - объект))

Раздел 1

Сведения об объекте		
№ п/п	Характеристики объекта	Описание характеристик
1	2	3
1	Местоположение объекта	<i>Российская Федерация, Рязанская область, р-н Сасовский, с/п Батьковское</i>
2	Площадь объекта ± величина погрешности определения площади (Р ± Дельта Р)	<i>969439кв.м. ± 727кв.м.</i>
3	Иные характеристики объекта	<i>Вид зоны: 3.4 Зона транспортной инфраструктуры Номер зоны: 2</i>

Раздел 2

Сведения о местоположении границ объекта					
1. Система координат <i>МСК-62</i>					
2. Сведения о характерных точках границ объекта					
Обозначение характерных точек границ	Координаты, м		Метод определения координат характерной точки	Средняя квадратическая погрешность положения характерной точки (М), м	Описание обозначения точки на местности (при наличии)
	X	Y			
1	2	3	4	5	6
<i>ЗУ1(1)</i>					
1	405250,13	2294339,19	<i>Картометрический метод</i>	2,50	-
2	405071,05	2294856,46	<i>Картометрический метод</i>	2,50	-
3	404870,35	2295443,13	<i>Картометрический метод</i>	2,50	-
4	404794,39	2295515,83	<i>Картометрический метод</i>	2,50	-
5	404785,66	2295568,06	<i>Картометрический метод</i>	2,50	-
6	404768,82	2295668,86	<i>Картометрический метод</i>	2,50	-
7	404746,99	2295799,55	<i>Картометрический метод</i>	2,50	-
8	404436,67	2296707,2	<i>Картометрический метод</i>	2,50	-
9	404402,04	2296695,04	<i>Картометрический метод</i>	2,50	-
10	404383,26	2296732,95	<i>Картометрический метод</i>	2,50	-
11	404366,04	2296786,12	<i>Картометрический метод</i>	2,50	-
12	404339,36	2296777,77	<i>Картометрический метод</i>	2,50	-
13	404318,56	2296773,52	<i>Картометрический метод</i>	2,50	-
14	404264,01	2296757,45	<i>Картометрический метод</i>	2,50	-
15	404284,39	2296696,85	<i>Картометрический метод</i>	2,50	-
16	404297,29	2296658,73	<i>Картометрический метод</i>	2,50	-
17	404250,55	2296642,91	<i>Картометрический метод</i>	2,50	-
18	404562,72	2295736,11	<i>Картометрический метод</i>	2,50	-
19	404660,8	2295452,83	<i>Картометрический метод</i>	2,50	-
20	404696,48	2295348,96	<i>Картометрический метод</i>	2,50	-
21	404744,56	2295209,01	<i>Картометрический метод</i>	2,50	-
22	404888,07	2294791,26	<i>Картометрический метод</i>	2,50	-
23	404970,67	2294559,65	<i>Картометрический метод</i>	2,50	-
24	404988,71	2294509,08	<i>Картометрический метод</i>	2,50	-
25	405065,11	2294294,88	<i>Картометрический метод</i>	2,50	-
26	405108,65	2294305,75	<i>Картометрический метод</i>	2,50	-
27	405155,96	2294317,7	<i>Картометрический метод</i>	2,50	-
28	405249,32	2294339	<i>Картометрический метод</i>	2,50	-
1	405250,13	2294339,19	<i>Картометрический метод</i>	2,50	-
<i>ЗУ1(2)</i>					
29	402483,38	2292044,55	<i>Геодезический метод</i>	2,50	-
30	402474,93	2292069,49	<i>Геодезический метод</i>	2,50	-
31	402475,23	2292073,81	<i>Геодезический метод</i>	2,50	-
32	402465,86	2292078,38	<i>Геодезический метод</i>	2,50	-
33	402445,16	2292080,47	<i>Геодезический метод</i>	2,50	-
34	402365,52	2292075,64	<i>Геодезический метод</i>	2,50	-
35	402365,42	2292060,57	<i>Геодезический метод</i>	2,50	-
36	402364,63	2292049,72	<i>Геодезический метод</i>	2,50	-

Сведения о местоположении границ объекта

37	402365,87	2292032,38	Геодезический метод	2,50	-
38	402443,61	2292049,99	Геодезический метод	2,50	-
39	402473,04	2292049,05	Геодезический метод	2,50	-
29	402483,38	2292044,55	Геодезический метод	2,50	-
ЗУ1(3)					
40	402535,93	2287875,52	Геодезический метод	2,50	-
41	402542,6	2287914,28	Геодезический метод	2,50	-
42	402501,79	2288040,06	Геодезический метод	2,50	-
43	402473,88	2288137,64	Геодезический метод	2,50	-
44	402441,36	2288260,6	Геодезический метод	2,50	-
45	402432,13	2288297,44	Геодезический метод	2,50	-
46	402425,94	2288330,78	Геодезический метод	2,50	-
47	402424,68	2288340,21	Геодезический метод	2,50	-
48	402411,81	2288466,02	Геодезический метод	2,50	-
49	402400,43	2288575,97	Геодезический метод	2,50	-
50	402389,47	2288684,5	Геодезический метод	2,50	-
51	402385,85	2288729,88	Геодезический метод	2,50	-
52	402383,67	2288771,24	Геодезический метод	2,50	-
53	402371,17	2288965,32	Геодезический метод	2,50	-
54	402362,97	2289124,64	Геодезический метод	2,50	-
55	402360,4	2289168,59	Геодезический метод	2,50	-
56	402361,35	2289280	Геодезический метод	2,50	-
57	402359,88	2289327,78	Геодезический метод	2,50	-
58	402357,26	2289354,79	Геодезический метод	2,50	-
59	402337,8	2289479,73	Геодезический метод	2,50	-
60	402330,45	2289514,98	Геодезический метод	2,50	-
61	402319,16	2289559,31	Геодезический метод	2,50	-
62	402306,38	2289606,6	Геодезический метод	2,50	-
63	402287,11	2289674,04	Геодезический метод	2,50	-
64	402281,06	2289696,82	Геодезический метод	2,50	-
65	402243,4	2289815,58	Геодезический метод	2,50	-
66	402202,64	2289950,75	Геодезический метод	2,50	-
67	402181,39	2290014,65	Геодезический метод	2,50	-
68	402151,23	2290099,95	Геодезический метод	2,50	-
69	402138,57	2290137,54	Геодезический метод	2,50	-
70	402123,24	2290181,13	Геодезический метод	2,50	-
71	402102,32	2290254,99	Геодезический метод	2,50	-
72	402094,77	2290286,45	Геодезический метод	2,50	-
73	402083,86	2290331,16	Геодезический метод	2,50	-
74	402064,59	2290422,24	Геодезический метод	2,50	-
75	402051,19	2290489,49	Геодезический метод	2,50	-
76	402038,38	2290558,59	Геодезический метод	2,50	-
77	402031,81	2290592,55	Геодезический метод	2,50	-
78	402017,99	2290649,68	Геодезический метод	2,50	-
79	402004,28	2290697,1	Геодезический метод	2,50	-
80	401994,06	2290730,62	Геодезический метод	2,50	-
81	401971,38	2290794,56	Геодезический метод	2,50	-
82	401963,34	2290819,77	Геодезический метод	2,50	-
83	401908,08	2291025,67	Геодезический метод	2,50	-
84	401887,71	2291104,85	Геодезический метод	2,50	-
85	401876,98	2291147,07	Геодезический метод	2,50	-

Сведения о местоположении границ объекта

86	401855,66	2291244,73	Геодезический метод	2,50	-
87	401832,84	2291340,62	Геодезический метод	2,50	-
88	401824,2	2291379,63	Геодезический метод	2,50	-
89	401820,54	2291405,84	Геодезический метод	2,50	-
90	401821,12	2291418,83	Геодезический метод	2,50	-
91	401829,83	2291438,13	Геодезический метод	2,50	-
92	401871,73	2291514,13	Геодезический метод	2,50	-
93	401952,13	2291649,37	Геодезический метод	2,50	-
94	401970,6	2291681,26	Геодезический метод	2,50	-
95	402000,74	2291726,89	Геодезический метод	2,50	-
96	402046,24	2291796,78	Геодезический метод	2,50	-
97	402070,44	2291839,48	Геодезический метод	2,50	-
98	402080,38	2291858,66	Геодезический метод	2,50	-
99	402095,87	2291895,38	Геодезический метод	2,50	-
100	402125,2	2291894,01	Геодезический метод	2,50	-
101	402126,2	2291898,96	Геодезический метод	2,50	-
102	402100,69	2291909,49	Геодезический метод	2,50	-
103	402106,04	2291930,64	Геодезический метод	2,50	-
104	402118,96	2291988,73	Геодезический метод	2,50	-
105	402125,39	2291999,97	Геодезический метод	2,50	-
106	402135,37	2292002,63	Геодезический метод	2,50	-
107	402184,84	2292010,01	Геодезический метод	2,50	-
108	402263,93	2292017,4	Геодезический метод	2,50	-
109	402360,78	2292031,94	Геодезический метод	2,50	-
110	402360,24	2292049,07	Геодезический метод	2,50	-
111	402360,06	2292059,66	Геодезический метод	2,50	-
112	402358,54	2292074,85	Геодезический метод	2,50	-
113	402302,78	2292062,57	Геодезический метод	2,50	-
114	402141,2	2292032,9	Геодезический метод	2,50	-
115	402125,44	2292031,54	Геодезический метод	2,50	-
116	402099,87	2292031,2	Геодезический метод	2,50	-
117	402098,17	2292008,29	Геодезический метод	2,50	-
118	402081,17	2291914,19	Геодезический метод	2,50	-
119	402075,22	2291915,04	Геодезический метод	2,50	-
120	402072,33	2291907,4	Геодезический метод	2,50	-
121	402076,97	2291902,26	Геодезический метод	2,50	-
122	402062,78	2291868,95	Геодезический метод	2,50	-
123	402050,82	2291845,7	Геодезический метод	2,50	-
124	402031,05	2291810,8	Геодезический метод	2,50	-
125	401982,66	2291736,09	Геодезический метод	2,50	-
126	401953,96	2291693,52	Геодезический метод	2,50	-
127	401931,46	2291654,04	Геодезический метод	2,50	-
128	401864,43	2291542,74	Геодезический метод	2,50	-
129	401813,03	2291450,09	Геодезический метод	2,50	-
130	401802,59	2291427,83	Геодезический метод	2,50	-
131	401799,57	2291413,42	Геодезический метод	2,50	-
132	401799,89	2291405,07	Геодезический метод	2,50	-
133	401804,99	2291371,63	Геодезический метод	2,50	-
134	401817,79	2291315,21	Геодезический метод	2,50	-
135	401835,12	2291243,68	Геодезический метод	2,50	-
136	401857,41	2291142,87	Геодезический метод	2,50	-

Сведения о местоположении границ объекта

137	401867,92	2291101,22	Геодезический метод	2,50	-
138	401888,61	2291020,24	Геодезический метод	2,50	-
139	401941,68	2290821,59	Геодезический метод	2,50	-
140	401952,31	2290788,36	Геодезический метод	2,50	-
141	401977,36	2290715,26	Геодезический метод	2,50	-
142	401984,95	2290690,85	Геодезический метод	2,50	-
143	401996,48	2290650,52	Геодезический метод	2,50	-
144	402010,03	2290596,76	Геодезический метод	2,50	-
145	402022,3	2290534,84	Геодезический метод	2,50	-
146	402031,19	2290486,81	Геодезический метод	2,50	-
147	402042,6	2290429,16	Геодезический метод	2,50	-
148	402055,1	2290367,22	Геодезический метод	2,50	-
149	402067,43	2290312,31	Геодезический метод	2,50	-
150	402082,62	2290248,79	Геодезический метод	2,50	-
151	402103,95	2290174,91	Геодезический метод	2,50	-
152	402118,64	2290132,8	Геодезический метод	2,50	-
153	402132,38	2290092,35	Геодезический метод	2,50	-
154	402162,4	2290007,21	Геодезический метод	2,50	-
155	402180,19	2289953,52	Геодезический метод	2,50	-
156	402195,15	2289905,35	Геодезический метод	2,50	-
157	402224,35	2289809,27	Геодезический метод	2,50	-
158	402244,26	2289746,79	Геодезический метод	2,50	-
159	402274,06	2289645,93	Геодезический метод	2,50	-
160	402298,97	2289555,97	Геодезический метод	2,50	-
161	402310,13	2289511,24	Геодезический метод	2,50	-
162	402317,6	2289477,25	Геодезический метод	2,50	-
163	402336,07	2289360,09	Геодезический метод	2,50	-
164	402339,32	2289329,18	Геодезический метод	2,50	-
165	402340,83	2289275,44	Геодезический метод	2,50	-
166	402340,08	2289171,82	Геодезический метод	2,50	-
167	402342,42	2289123,7	Геодезический метод	2,50	-
168	402350,74	2288963,56	Геодезический метод	2,50	-
169	402361,99	2288793,46	Геодезический метод	2,50	-
170	402363,74	2288762,92	Геодезический метод	2,50	-
171	402368,34	2288681,7	Геодезический метод	2,50	-
172	402379,29	2288576,38	Геодезический метод	2,50	-
173	402391,44	2288462,57	Геодезический метод	2,50	-
174	402403,4	2288338,25	Геодезический метод	2,50	-
175	402405,45	2288327,34	Геодезический метод	2,50	-
176	402411,99	2288293	Геодезический метод	2,50	-
177	402421,51	2288256,86	Геодезический метод	2,50	-
178	402460,07	2288111,19	Геодезический метод	2,50	-
179	402488,54	2288013,22	Геодезический метод	2,50	-
180	402499,24	2287980,92	Геодезический метод	2,50	-
181	402511,94	2287940,36	Геодезический метод	2,50	-
182	402523,38	2287907,63	Геодезический метод	2,50	-
40	402535,93	2287875,52	Геодезический метод	2,50	-
ЗУ1(4)					
183	406278,18	2291583,4	Геодезический метод	2,50	-
184	406147,96	2291849,83	Геодезический метод	2,50	-
185	406197,19	2291874,35	Геодезический метод	2,50	-

Сведения о местоположении границ объекта

186	406107,99	2292053,45	Геодезический метод	2,50	-
187	405984,37	2292302,26	Геодезический метод	2,50	-
188	405954,11	2292366,62	Геодезический метод	2,50	-
189	405916,33	2292455,98	Геодезический метод	2,50	-
190	405836,47	2292671,42	Геодезический метод	2,50	-
191	405729,99	2292966,09	Геодезический метод	2,50	-
192	405703,19	2293041,47	Геодезический метод	2,50	-
193	405597,04	2293141,55	Геодезический метод	2,50	-
194	405603,54	2293143,86	Геодезический метод	2,50	-
195	405590,15	2293150,65	Геодезический метод	2,50	-
196	405563,91	2293153,72	Геодезический метод	2,50	-
197	405532,51	2293157,59	Геодезический метод	2,50	-
198	405544,84	2293122,89	Геодезический метод	2,50	-
199	405552,85	2293125,73	Геодезический метод	2,50	-
200	405579,31	2293051,3	Геодезический метод	2,50	-
201	405489,84	2293061,76	Геодезический метод	2,50	-
202	405547,1	2292900,63	Геодезический метод	2,50	-
203	405653,74	2292605,45	Геодезический метод	2,50	-
204	405735,18	2292385,12	Геодезический метод	2,50	-
205	405777,29	2292285,46	Геодезический метод	2,50	-
206	405788,83	2292261,6	Геодезический метод	2,50	-
207	405838,43	2292159,09	Геодезический метод	2,50	-
208	405892,08	2292163,39	Геодезический метод	2,50	-
209	405992,1	2291962,21	Геодезический метод	2,50	-
210	406008,22	2291970,23	Геодезический метод	2,50	-
211	406160,99	2291675,13	Геодезический метод	2,50	-
212	406198,45	2291672,23	Геодезический метод	2,50	-
213	406206,46	2291671,71	Геодезический метод	2,50	-
214	406266,96	2291581,49	Геодезический метод	2,50	-
183	406278,18	2291583,4	Геодезический метод	2,50	-
ЗУ(5)					
215	403153,14	2292585,6	Геодезический метод	2,50	-
216	403103,57	2292505,26	Геодезический метод	2,50	-
217	403073,56	2292461,87	Геодезический метод	2,50	-
218	403038,52	2292418,08	Геодезический метод	2,50	-
219	403007,28	2292380,94	Геодезический метод	2,50	-
220	402998,76	2292372,89	Геодезический метод	2,50	-
221	402962,08	2292351,59	Геодезический метод	2,50	-
222	402828,55	2292283,37	Геодезический метод	2,50	-
223	402798,14	2292269,32	Геодезический метод	2,50	-
224	402783,86	2292268,51	Геодезический метод	2,50	-
225	402762,44	2292257,77	Геодезический метод	2,50	-
226	402759,01	2292249,22	Геодезический метод	2,50	-
227	402744,79	2292241,6	Геодезический метод	2,50	-
228	402752	2292231,98	Геодезический метод	2,50	-
229	402755,45	2292223,77	Геодезический метод	2,50	-
230	402836,94	2292264,95	Геодезический метод	2,50	-
231	402950,55	2292322,24	Геодезический метод	2,50	-
232	403007,41	2292353,5	Геодезический метод	2,50	-
233	403023,9	2292368,6	Геодезический метод	2,50	-
234	403054,17	2292405,12	Геодезический метод	2,50	-

Сведения о местоположении границ объекта

235	403088,8	2292448,33	Геодезический метод	2,50	-
236	403119,28	2292492,3	Геодезический метод	2,50	-
237	403179,24	2292588,52	Геодезический метод	2,50	-
238	403232,39	2292670,25	Геодезический метод	2,50	-
239	403262,74	2292716,63	Геодезический метод	2,50	-
240	403277,05	2292741,62	Геодезический метод	2,50	-
241	403285,75	2292744,19	Геодезический метод	2,50	-
242	403295,44	2292739	Геодезический метод	2,50	-
243	403302,04	2292751,08	Геодезический метод	2,50	-
244	403293,81	2292758,32	Геодезический метод	2,50	-
245	403291,59	2292767,73	Геодезический метод	2,50	-
246	403301,87	2292786,59	Геодезический метод	2,50	-
247	403404,69	2292999,89	Геодезический метод	2,50	-
248	403448,48	2293089,87	Геодезический метод	2,50	-
249	403474,76	2293145,34	Геодезический метод	2,50	-
250	403495,72	2293196,26	Геодезический метод	2,50	-
251	403502,79	2293242,09	Геодезический метод	2,50	-
252	403498,17	2293332,19	Геодезический метод	2,50	-
253	403496,89	2293365,71	Геодезический метод	2,50	-
254	403489,18	2293524,82	Геодезический метод	2,50	-
255	403485,5	2293616,14	Геодезический метод	2,50	-
256	403494,73	2293622,39	Геодезический метод	2,50	-
257	403504,79	2293628,37	Геодезический метод	2,50	-
258	403504,66	2293643,3	Геодезический метод	2,50	-
259	403484,94	2293646,43	Геодезический метод	2,50	-
260	403480,49	2293705,24	Геодезический метод	2,50	-
261	403474,53	2293760,14	Геодезический метод	2,50	-
262	403467,93	2293789,39	Геодезический метод	2,50	-
263	403450,53	2293820,51	Геодезический метод	2,50	-
264	403382,16	2293941,38	Геодезический метод	2,50	-
265	403330,91	2294033,08	Геодезический метод	2,50	-
266	403314,62	2294076,41	Геодезический метод	2,50	-
267	403292,84	2294153,64	Геодезический метод	2,50	-
268	403278,29	2294192,77	Геодезический метод	2,50	-
269	403263,75	2294230,86	Геодезический метод	2,50	-
270	403257,45	2294245,46	Геодезический метод	2,50	-
271	403239,63	2294234,19	Геодезический метод	2,50	-
272	403273,47	2294148,62	Геодезический метод	2,50	-
273	403286,01	2294103,11	Геодезический метод	2,50	-
274	403299,62	2294056,03	Геодезический метод	2,50	-
275	403314,39	2294019,83	Геодезический метод	2,50	-
276	403396,59	2293874,09	Геодезический метод	2,50	-
277	403442,06	2293793,24	Геодезический метод	2,50	-
278	403451,65	2293769,96	Геодезический метод	2,50	-
279	403459,05	2293715,06	Геодезический метод	2,50	-
280	403463,62	2293643,65	Геодезический метод	2,50	-
281	403445,59	2293635,64	Геодезический метод	2,50	-
282	403445,62	2293627,3	Геодезический метод	2,50	-
283	403464,37	2293621,92	Геодезический метод	2,50	-
284	403467,19	2293568,82	Геодезический метод	2,50	-
285	403477,68	2293328,22	Геодезический метод	2,50	-

Сведения о местоположении границ объекта

286	403478,03	2293253,54	Геодезический метод	2,50	-
287	403477,63	2293239,13	Геодезический метод	2,50	-
288	403473,48	2293212,31	Геодезический метод	2,50	-
289	403469,33	2293184,58	Геодезический метод	2,50	-
290	403430,85	2293101,25	Геодезический метод	2,50	-
291	403392,25	2293021,32	Геодезический метод	2,50	-
292	403283,65	2292796,69	Геодезический метод	2,50	-
293	403273,08	2292777,18	Геодезический метод	2,50	-
294	403265,6	2292774,62	Геодезический метод	2,50	-
295	403253,34	2292778,53	Геодезический метод	2,50	-
296	403251,01	2292766,91	Геодезический метод	2,50	-
297	403258,31	2292759,9	Геодезический метод	2,50	-
298	403257,49	2292752,58	Геодезический метод	2,50	-
299	403254,64	2292743,33	Геодезический метод	2,50	-
300	403246,39	2292728,9	Геодезический метод	2,50	-
301	403215,56	2292681,34	Геодезический метод	2,50	-
215	403153,14	2292585,6	Геодезический метод	2,50	-
ЗУ(6)					
302	407663,64	2283161,08	Геодезический метод	2,50	-
303	407662,61	2283166,76	Геодезический метод	2,50	-
304	407659,1	2283181,31	Геодезический метод	2,50	-
305	407639,78	2283171,14	Геодезический метод	2,50	-
306	407608,03	2283151,3	Геодезический метод	2,50	-
307	407539,8	2283101,95	Геодезический метод	2,50	-
308	407520,31	2283090,12	Геодезический метод	2,50	-
309	407500,83	2283080,75	Геодезический метод	2,50	-
310	407473,98	2283070,98	Геодезический метод	2,50	-
311	407458,21	2283067,7	Геодезический метод	2,50	-
312	407436,15	2283065,29	Геодезический метод	2,50	-
313	407416,62	2283064,61	Геодезический метод	2,50	-
314	407382,43	2283068,01	Геодезический метод	2,50	-
315	407330,05	2283074,56	Геодезический метод	2,50	-
316	407247	2283085,61	Геодезический метод	2,50	-
317	407143,91	2283097,21	Геодезический метод	2,50	-
318	406942,77	2283118,5	Геодезический метод	2,50	-
319	406862,5	2283127,52	Геодезический метод	2,50	-
320	406745,75	2283143,28	Геодезический метод	2,50	-
321	406665,95	2283158	Геодезический метод	2,50	-
322	406610,34	2283161,59	Геодезический метод	2,50	-
323	406549,92	2283174,29	Геодезический метод	2,50	-
324	406549,34	2283171,84	Геодезический метод	2,50	-
325	406548,37	2283172,07	Геодезический метод	2,50	-
326	406548,95	2283174,53	Геодезический метод	2,50	-
327	406519,95	2283183,73	Геодезический метод	2,50	-
328	406488,08	2283200,43	Геодезический метод	2,50	-
329	406442,33	2283228,76	Геодезический метод	2,50	-
330	406395,33	2283259,71	Геодезический метод	2,50	-
331	406332,85	2283295,04	Геодезический метод	2,50	-
332	406258,52	2283338,66	Геодезический метод	2,50	-
333	406217,36	2283361,88	Геодезический метод	2,50	-
334	406171,98	2283385,22	Геодезический метод	2,50	-

Сведения о местоположении границ объекта

335	406100,28	2283417,25	Геодезический метод	2,50	-
336	406072,66	2283429,34	Геодезический метод	2,50	-
337	406033,12	2283442,95	Геодезический метод	2,50	-
338	405990,68	2283456,71	Геодезический метод	2,50	-
339	405821,53	2283505,38	Геодезический метод	2,50	-
340	405737,96	2283526,62	Геодезический метод	2,50	-
341	405680,52	2283537,79	Геодезический метод	2,50	-
342	405679,14	2283540,02	Геодезический метод	2,50	-
343	405678,7	2283547,32	Геодезический метод	2,50	-
344	405675,94	2283547,58	Геодезический метод	2,50	-
345	405675,22	2283539,06	Геодезический метод	2,50	-
346	405518,6	2283576,07	Геодезический метод	2,50	-
347	405250,59	2283638,25	Геодезический метод	2,50	-
348	405106,88	2283673,8	Геодезический метод	2,50	-
349	404959,58	2283707,62	Геодезический метод	2,50	-
350	404824,27	2283737,46	Геодезический метод	2,50	-
351	404590,08	2283792,41	Геодезический метод	2,50	-
352	404377,69	2283840,53	Геодезический метод	2,50	-
353	404284,03	2283862,2	Геодезический метод	2,50	-
354	404251,73	2283875,47	Геодезический метод	2,50	-
355	404206,74	2283899,41	Геодезический метод	2,50	-
356	404201,69	2283903,18	Геодезический метод	2,50	-
357	404210,83	2283873,53	Геодезический метод	2,50	-
358	404256,8	2283849,99	Геодезический метод	2,50	-
359	404245,02	2283823,56	Геодезический метод	2,50	-
360	404250,09	2283820,51	Геодезический метод	2,50	-
361	404267,35	2283844,86	Геодезический метод	2,50	-
362	404276,23	2283843,37	Геодезический метод	2,50	-
363	404395,73	2283815,83	Геодезический метод	2,50	-
364	404530,53	2283785,29	Геодезический метод	2,50	-
365	404680,11	2283749,73	Геодезический метод	2,50	-
366	404766,34	2283730,34	Геодезический метод	2,50	-
367	404767,65	2283724,19	Геодезический метод	2,50	-
368	404775,25	2283722,48	Геодезический метод	2,50	-
369	404783,05	2283726,46	Геодезический метод	2,50	-
370	405022,46	2283671,13	Геодезический метод	2,50	-
371	405098,73	2283653,19	Геодезический метод	2,50	-
372	405249,84	2283617,74	Геодезический метод	2,50	-
373	405465,76	2283567,66	Геодезический метод	2,50	-
374	405815,63	2283484,97	Геодезический метод	2,50	-
375	405983,58	2283437,58	Геодезический метод	2,50	-
376	406026,84	2283423,89	Геодезический метод	2,50	-
377	406063,14	2283411,47	Геодезический метод	2,50	-
378	406088,66	2283400,49	Геодезический метод	2,50	-
379	406140,95	2283377,17	Геодезический метод	2,50	-
380	406201,75	2283347,16	Геодезический метод	2,50	-
381	406242,23	2283324,76	Геодезический метод	2,50	-
382	406333,61	2283271,33	Геодезический метод	2,50	-
383	406398,37	2283233,01	Геодезический метод	2,50	-
384	406430,83	2283212,36	Геодезический метод	2,50	-
385	406474,96	2283185,01	Геодезический метод	2,50	-


Сведения о местоположении границ объекта

386	406487,59	2283177,24	Геодезический метод	2,50	-
387	406511,82	2283165,12	Геодезический метод	2,50	-
388	406533,31	2283157,88	Геодезический метод	2,50	-
389	406563,41	2283150,25	Геодезический метод	2,50	-
390	406606,7	2283141,62	Геодезический метод	2,50	-
391	406657,86	2283134,05	Геодезический метод	2,50	-
392	406740,58	2283123,31	Геодезический метод	2,50	-
393	406858,43	2283107,59	Геодезический метод	2,50	-
394	406949,25	2283097,61	Геодезический метод	2,50	-
395	407140,02	2283077,33	Геодезический метод	2,50	-
396	407242,53	2283065,9	Геодезический метод	2,50	-
397	407361,16	2283049,84	Геодезический метод	2,50	-
398	407415,05	2283044,39	Геодезический метод	2,50	-
399	407433,75	2283044,97	Геодезический метод	2,50	-
400	407459,92	2283047,42	Геодезический метод	2,50	-
401	407478,36	2283051,1	Геодезический метод	2,50	-
402	407494,65	2283056,66	Геодезический метод	2,50	-
403	407508,32	2283062,18	Геодезический метод	2,50	-
404	407530,12	2283072,38	Геодезический метод	2,50	-
405	407549,28	2283083,93	Геодезический метод	2,50	-
406	407613,02	2283130,45	Геодезический метод	2,50	-
407	407645,78	2283151,25	Геодезический метод	2,50	-
302	407663,64	2283161,08	Геодезический метод	2,50	-

3. Сведения о характерных точках части (частей) границы объекта

Обозначение характерных точек части границы	Координаты, м		Метод определения координат характерной точки	Средняя квадратическая погрешность положения характерной точки (Мп), м	Описание обозначения точки на местности (при наличии)
	X	Y			
1	2	3	4	5	6
Часть № -					
-	-	-	-	-	-

План границ объекта



Используемые условные знаки и обозначения:

- 1 - характерная точка контура, сведения о которой позволяют однозначно определить её на местности
- вновь образованная часть контура, сведения о которой достаточны для определения её местоположения

Масштаб 1:40000

ОПИСАНИЕ МЕСТОПОЛОЖЕНИЯ ГРАНИЦ

4.2 Зона сельскохозяйственного использования

(наименование объекта местоположение границ, которого описано (далее - объект)

Раздел 1

Сведения об объекте		
№ п/п	Характеристики объекта	Описание характеристик
1	2	3
1	Местоположение объекта	<i>Российская Федерация, Рязанская область, р-н Сасовский, с/п Батьковское</i>
2	Площадь объекта ± величина погрешности определения площади (Р ± Дельта Р)	<i>61223226кв.м. ± 8573кв.м.</i>
3	Иные характеристики объекта	<i>Вид зоны: 4.2 Зона сельскохозяйственного использования Номер зоны: 2</i>

Раздел 2

Сведения о местоположении границ объекта					
1. Система координат <i>МСК-62</i>					
2. Сведения о характерных точках границ объекта					
Обозначение характерных точек границ	Координаты, м		Метод определения координат характерной точки	Средняя квадратическая погрешность положения характерной точки (М), м	Описание обозначения точки на местности (при наличии)
	X	Y			
1	2	3	4	5	6
<i>ЗУ1(1)</i>					
1	404426,04	2290897,29	<i>Картометрический метод</i>	2,50	-
2	404439,09	2290900,19	<i>Картометрический метод</i>	2,50	-
3	404485,51	2290926,3	<i>Картометрический метод</i>	2,50	-
4	404473,91	2290956,77	<i>Картометрический метод</i>	2,50	-
5	404465,2	2291010,45	<i>Картометрический метод</i>	2,50	-
6	404465,2	2291080,08	<i>Картометрический метод</i>	2,50	-
7	404436,8	2291106,7	<i>Картометрический метод</i>	2,50	-
8	404569,65	2291187,44	<i>Картометрический метод</i>	2,50	-
9	404652,33	2291091,69	<i>Картометрический метод</i>	2,50	-
10	404708,91	2291122,16	<i>Картометрический метод</i>	2,50	-
11	404779,99	2291174,38	<i>Картометрический метод</i>	2,50	-
12	404775,64	2291210,65	<i>Картометрический метод</i>	2,50	-
13	404764,03	2291275,94	<i>Картометрический метод</i>	2,50	-
14	404755,33	2291300,6	<i>Картометрический метод</i>	2,50	-
15	404777,09	2291339,77	<i>Картометрический метод</i>	2,50	-
16	404778,54	2291364,43	<i>Картометрический метод</i>	2,50	-
17	404764,03	2291436,97	<i>Картометрический метод</i>	2,50	-
18	404765,48	2291521,11	<i>Картометрический метод</i>	2,50	-
19	404765,48	2291589,3	<i>Картометрический метод</i>	2,50	-
20	404778,54	2291654,58	<i>Картометрический метод</i>	2,50	-
21	404830,76	2291782,25	<i>Картометрический метод</i>	2,50	-
22	404840,92	2291840,28	<i>Картометрический метод</i>	2,50	-
23	404839,47	2291870,74	<i>Картометрический метод</i>	2,50	-
24	404817,71	2291918,62	<i>Картометрический метод</i>	2,50	-
25	404775,64	2291985,35	<i>Картометрический метод</i>	2,50	-
26	404508,42	2292070,98	<i>Картометрический метод</i>	2,50	-
27	404728,01	2292285,1	<i>Картометрический метод</i>	2,50	-
28	404810,42	2292270,31	<i>Картометрический метод</i>	2,50	-
29	404819,04	2292287,55	<i>Картометрический метод</i>	2,50	-
30	404814,73	2292319,45	<i>Картометрический метод</i>	2,50	-
31	404819,04	2292341,86	<i>Картометрический метод</i>	2,50	-
32	404843,18	2292353,93	<i>Картометрический метод</i>	2,50	-
33	404831,11	2292374,62	<i>Картометрический метод</i>	2,50	-
34	404838	2292416,85	<i>Картометрический метод</i>	2,50	-
35	404799,21	2292440,99	<i>Картометрический метод</i>	2,50	-
36	404804,38	2292480,64	<i>Картометрический метод</i>	2,50	-
37	404789,72	2292530,64	<i>Картометрический метод</i>	2,50	-
38	404751,79	2292599,61	<i>Картометрический метод</i>	2,50	-

Сведения о местоположении границ объекта

39	404750,93	2292694,43	Картометрический метод	2,50	-
40	404781,1	2292688,39	Картометрический метод	2,50	-
41	404821,62	2292543,57	Картометрический метод	2,50	-
42	404892,32	2292520,29	Картометрический метод	2,50	-
43	405029,39	2292490,97	Картометрический метод	2,50	-
44	405279,41	2292470,25	Картометрический метод	2,50	-
45	405293,63	2292314,23	Картометрический метод	2,50	-
46	405555,29	2292281,44	Картометрический метод	2,50	-
47	405788,83	2292261,6	Картометрический метод	2,50	-
48	405777,29	2292285,46	Картометрический метод	2,50	-
49	405735,18	2292385,12	Картометрический метод	2,50	-
50	405653,74	2292605,45	Картометрический метод	2,50	-
51	405547,1	2292900,63	Картометрический метод	2,50	-
52	405489,84	2293061,76	Картометрический метод	2,50	-
53	405579,31	2293051,3	Картометрический метод	2,50	-
54	405552,85	2293125,73	Картометрический метод	2,50	-
55	405544,84	2293122,89	Картометрический метод	2,50	-
56	405532,51	2293157,59	Картометрический метод	2,50	-
57	405347,4	2293180,43	Картометрический метод	2,50	-
58	405287,33	2293191,03	Картометрический метод	2,50	-
59	405119,92	2293211,56	Картометрический метод	2,50	-
60	404671,89	2293260,55	Картометрический метод	2,50	-
61	404680,02	2293444,71	Картометрический метод	2,50	-
62	404567,18	2293515,12	Картометрический метод	2,50	-
63	404459,76	2293578,32	Картометрический метод	2,50	-
64	404465,18	2293706,51	Картометрический метод	2,50	-
65	404480,52	2293800,4	Картометрический метод	2,50	-
66	404343,31	2293897	Картометрический метод	2,50	-
67	404379,42	2294090,19	Картометрический метод	2,50	-
68	404400,18	2294146,16	Картометрический метод	2,50	-
69	404443,64	2294211,01	Картометрический метод	2,50	-
70	404393,86	2294216,58	Картометрический метод	2,50	-
71	404464,27	2294398,04	Картометрический метод	2,50	-
72	404553,64	2294612	Картометрический метод	2,50	-
73	404659,83	2294607,48	Картометрический метод	2,50	-
74	404672,58	2294691,89	Картометрический метод	2,50	-
75	404817,35	2294655,56	Картометрический метод	2,50	-
76	404903,68	2294604,32	Картометрический метод	2,50	-
77	404957,84	2294568,21	Картометрический метод	2,50	-
78	404970,67	2294559,65	Картометрический метод	2,50	-
79	404888,07	2294791,26	Картометрический метод	2,50	-
80	404887,18	2294777,87	Картометрический метод	2,50	-
81	404811,93	2294779,73	Картометрический метод	2,50	-
82	404832,93	2294812,01	Картометрический метод	2,50	-
83	404836,99	2294852,86	Картометрический метод	2,50	-
84	404824,12	2294870,01	Картометрический метод	2,50	-
85	404788,91	2294884,91	Картометрический метод	2,50	-
86	404766,1	2294895,29	Картометрический метод	2,50	-
87	404656,84	2294903,2	Картометрический метод	2,50	-
88	404611,47	2294941,58	Картометрический метод	2,50	-
89	404577,83	2294954,9	Картометрический метод	2,50	-

Сведения о местоположении границ объекта

90	404564,74	2295010,87	Картометрический метод	2,50	-
91	404550,74	2295014,26	Картометрический метод	2,50	-
92	404529,29	2295020,13	Картометрический метод	2,50	-
93	404456,38	2295028,15	Картометрический метод	2,50	-
94	404412,13	2295067,31	Картометрический метод	2,50	-
95	404425,68	2295096,87	Картометрический метод	2,50	-
96	404447,57	2295115,6	Картометрический метод	2,50	-
97	404487,76	2295131,85	Картометрический метод	2,50	-
98	404544,87	2295135,23	Картометрический метод	2,50	-
99	404628,4	2295127,1	Картометрический метод	2,50	-
100	404657,97	2295134,54	Картометрический метод	2,50	-
101	404681,9	2295171,55	Картометрический метод	2,50	-
102	404678,06	2295235,2	Картометрический метод	2,50	-
103	404690,67	2295346,68	Картометрический метод	2,50	-
104	404696,48	2295348,96	Картометрический метод	2,50	-
105	404660,8	2295452,83	Картометрический метод	2,50	-
106	404562,72	2295736,11	Картометрический метод	2,50	-
107	404250,55	2296642,91	Картометрический метод	2,50	-
108	404297,29	2296658,73	Картометрический метод	2,50	-
109	404284,39	2296696,85	Картометрический метод	2,50	-
110	404264,01	2296757,45	Картометрический метод	2,50	-
111	404258,49	2296755,83	Картометрический метод	2,50	-
112	403716,99	2296606,98	Картометрический метод	2,50	-
113	403720,18	2296511,97	Картометрический метод	2,50	-
114	403733,4	2296340,2	Картометрический метод	2,50	-
115	403740,74	2296241,48	Картометрический метод	2,50	-
116	403751,29	2296093,89	Картометрический метод	2,50	-
117	403557,52	2295520,21	Картометрический метод	2,50	-
118	403478,04	2295521,91	Картометрический метод	2,50	-
119	403324,65	2295523,09	Картометрический метод	2,50	-
120	403232,24	2295526,16	Картометрический метод	2,50	-
121	402910,09	2295529,18	Картометрический метод	2,50	-
122	402879,25	2295527,05	Картометрический метод	2,50	-
123	402624,67	2295665,02	Картометрический метод	2,50	-
124	402605,11	2295677,12	Картометрический метод	2,50	-
125	402404,5	2295516,31	Картометрический метод	2,50	-
126	402335,64	2295622,13	Картометрический метод	2,50	-
127	402338,3	2295913,54	Картометрический метод	2,50	-
128	402113,44	2296001	Картометрический метод	2,50	-
129	402030,15	2296033,39	Картометрический метод	2,50	-
130	401996,78	2296046,37	Картометрический метод	2,50	-
131	401996,22	2296044,54	Картометрический метод	2,50	-
132	402337,33	2295910,11	Картометрический метод	2,50	-
133	402332,76	2295616,57	Картометрический метод	2,50	-
134	402403,85	2295513,57	Картометрический метод	2,50	-
135	402602,58	2295670,25	Картометрический метод	2,50	-
136	402878,2	2295519,37	Картометрический метод	2,50	-
137	403029,07	2295523,73	Картометрический метод	2,50	-
138	403227,81	2295523,73	Картометрический метод	2,50	-
139	403554,2	2295519,37	Картометрический метод	2,50	-
140	403554,2	2295504,87	Картометрический метод	2,50	-

Сведения о местоположении границ объекта

141	403532,69	2295231,36	Картометрический метод	2,50	-
142	403440,38	2295266,15	Картометрический метод	2,50	-
143	403438,86	2295261,97	Картометрический метод	2,50	-
144	403532,33	2295226,75	Картометрический метод	2,50	-
145	403523,74	2295117,52	Картометрический метод	2,50	-
146	403548,05	2295157,86	Картометрический метод	2,50	-
147	403665,99	2295124,65	Картометрический метод	2,50	-
148	403679,55	2295161,24	Картометрический метод	2,50	-
149	403654,47	2295170,39	Картометрический метод	2,50	-
150	403557,88	2295253,41	Картометрический метод	2,50	-
151	403565,67	2295296,45	Картометрический метод	2,50	-
152	403590,75	2295395,38	Картометрический метод	2,50	-
153	403734,45	2295386,56	Картометрический метод	2,50	-
154	403798,85	2295423,82	Картометрический метод	2,50	-
155	403859,85	2295437,37	Картометрический метод	2,50	-
156	403719,54	2295473,3	Картометрический метод	2,50	-
157	403698,53	2295484,82	Картометрический метод	2,50	-
158	403691,75	2295505,15	Картометрический метод	2,50	-
159	403588,72	2295541,08	Картометрический метод	2,50	-
160	403682,26	2295620,36	Картометрический метод	2,50	-
161	403717,51	2295663,05	Картометрический метод	2,50	-
162	403750,04	2295779,6	Картометрический метод	2,50	-
163	403773,09	2295820,26	Картометрический метод	2,50	-
164	403826,81	2295935,99	Картометрический метод	2,50	-
165	404491,08	2295845,11	Картометрический метод	2,50	-
166	404562,93	2295407,33	Картометрический метод	2,50	-
167	404293,49	2295418,54	Картометрический метод	2,50	-
168	404179,62	2294979,42	Картометрический метод	2,50	-
169	403519,39	2294981,15	Картометрический метод	2,50	-
170	403533,89	2294908,61	Картометрический метод	2,50	-
171	403554,2	2294883,95	Картометрический метод	2,50	-
172	403554,2	2294866,54	Картометрический метод	2,50	-
173	403558,55	2294844,78	Картометрический метод	2,50	-
174	403632,54	2294838,97	Картометрический метод	2,50	-
175	403735,53	2294847,68	Картометрический метод	2,50	-
176	403745,69	2294838,97	Картометрический метод	2,50	-
177	403773,36	2294828,71	Картометрический метод	2,50	-
178	403918,31	2294836,07	Картометрический метод	2,50	-
179	403931,37	2294856,38	Картометрический метод	2,50	-
180	403940,07	2294859,28	Картометрический метод	2,50	-
181	403948,78	2294888,3	Картометрический метод	2,50	-
182	403958,93	2294891,2	Картометрический метод	2,50	-
183	403996,65	2294879,59	Картометрический метод	2,50	-
184	404003,9	2294869,44	Картометрический метод	2,50	-
185	403963,28	2294862,18	Картометрический метод	2,50	-
186	403953,13	2294853,48	Картометрический метод	2,50	-
187	403948,78	2294833,17	Картометрический метод	2,50	-
188	403951,68	2294823,01	Картометрический метод	2,50	-
189	404111,25	2294854,93	Картометрический метод	2,50	-
190	404144,61	2294862,18	Картометрический метод	2,50	-
191	404160,57	2294853,48	Картометрический метод	2,50	-

Сведения о местоположении границ объекта

192	404164,92	2294820,11	Картометрический метод	2,50	-
193	404366,56	2294780,94	Картометрический метод	2,50	-
194	404365,11	2294749,03	Картометрический метод	2,50	-
195	404372,36	2294721,46	Картометрический метод	2,50	-
196	404391,22	2294704,05	Картометрический метод	2,50	-
197	404495,67	2294696,8	Картометрический метод	2,50	-
198	404500,02	2294688,09	Картометрический метод	2,50	-
199	404479,71	2294659,08	Картометрический метод	2,50	-
200	404410,08	2294664,88	Картометрический метод	2,50	-
201	404365,11	2294683,74	Картометрический метод	2,50	-
202	404301,28	2294699,7	Картометрический метод	2,50	-
203	404238,9	2294708,41	Картометрический метод	2,50	-
204	404177,98	2294718,56	Картометрический метод	2,50	-
205	404103,99	2294727,26	Картометрический метод	2,50	-
206	404044,52	2294734,52	Картометрический метод	2,50	-
207	404019,86	2294733,07	Картометрический метод	2,50	-
208	403987,94	2294721,46	Картометрический метод	2,50	-
209	403945,87	2294712,76	Картометрический метод	2,50	-
210	403941,52	2294699,7	Картометрический метод	2,50	-
211	403953,13	2294667,78	Картометрический метод	2,50	-
212	404005,35	2294593,8	Картометрический метод	2,50	-
213	404067,73	2294577,84	Картометрический метод	2,50	-
214	404130,1	2294570,58	Картометрический метод	2,50	-
215	404172,17	2294566,23	Картометрический метод	2,50	-
216	404218,59	2294473,38	Картометрический метод	2,50	-
217	404254,86	2294381,99	Картометрический метод	2,50	-
218	404336,1	2294400,85	Картометрический метод	2,50	-
219	404308,53	2294487,89	Картометрический метод	2,50	-
220	404278,07	2294574,94	Картометрический метод	2,50	-
221	404279,52	2294593,8	Картометрический метод	2,50	-
222	404360,76	2294583,64	Картометрический метод	2,50	-
223	404394,12	2294585,09	Картометрический метод	2,50	-
224	404408,63	2294621,36	Картометрический метод	2,50	-
225	404485,51	2294611,2	Картометрический метод	2,50	-
226	404482,61	2294586,54	Картометрический метод	2,50	-
227	404475,36	2294579,29	Картометрический метод	2,50	-
228	404439,09	2294583,64	Картометрический метод	2,50	-
229	404423,13	2294570,58	Картометрический метод	2,50	-
230	404410,08	2294515,46	Картометрический метод	2,50	-
231	404376,71	2294435,66	Картометрический метод	2,50	-
232	404365,11	2294396,49	Картометрический метод	2,50	-
233	404392,67	2294395,04	Картометрический метод	2,50	-
234	404431,84	2294380,54	Картометрический метод	2,50	-
235	404407,18	2294316,7	Картометрический метод	2,50	-
236	404356,4	2294329,76	Картометрический метод	2,50	-
237	404353,5	2294305,1	Картометрический метод	2,50	-
238	404354,95	2294273,18	Картометрический метод	2,50	-
239	404349,15	2294248,52	Картометрический метод	2,50	-
240	404330,29	2294231,11	Картометрический метод	2,50	-
241	404278,07	2294207,9	Картометрический метод	2,50	-
242	404246,16	2294212,25	Картометрический метод	2,50	-

Сведения о местоположении границ объекта

243	404249,06	2294226,76	Картометрический метод	2,50	-
244	404250,51	2294267,38	Картометрический метод	2,50	-
245	404240,35	2294303,65	Картометрический метод	2,50	-
246	404218,59	2294354,42	Картометрический метод	2,50	-
247	404109,8	2294371,83	Картометрический метод	2,50	-
248	404047,42	2294379,09	Картометрический метод	2,50	-
249	404028,56	2294367,48	Картометрический метод	2,50	-
250	403999,55	2294331,21	Картометрический метод	2,50	-
251	403967,63	2294341,37	Картометрический метод	2,50	-
252	403964,73	2294348,62	Картометрический метод	2,50	-
253	403993,74	2294400,85	Картометрический метод	2,50	-
254	403967,63	2294506,75	Картометрический метод	2,50	-
255	403925,56	2294550,27	Картометрический метод	2,50	-
256	403902,35	2294587,99	Картометрический метод	2,50	-
257	403824,02	2294605,4	Картометрический метод	2,50	-
258	403821,12	2294624,26	Картометрический метод	2,50	-
259	403806,61	2294656,18	Картометрический метод	2,50	-
260	403774,7	2294702,6	Картометрический метод	2,50	-
261	403764,54	2294706,95	Картометрический метод	2,50	-
262	403649,94	2294701,15	Картометрический метод	2,50	-
263	403607,88	2294691	Картометрический метод	2,50	-
264	403530,99	2294686,64	Картометрический метод	2,50	-
265	403501,98	2294666,33	Картометрический метод	2,50	-
266	403488,92	2294657,63	Картометрический метод	2,50	-
267	403400,43	2294657,63	Картометрический метод	2,50	-
268	403377,22	2294653,28	Картометрический метод	2,50	-
269	403369,97	2294640,22	Картометрический метод	2,50	-
270	403378,67	2294601,05	Картометрический метод	2,50	-
271	403397,53	2294557,53	Картометрический метод	2,50	-
272	403271,33	2294514	Картометрический метод	2,50	-
273	403252,47	2294498,05	Картометрический метод	2,50	-
274	403279,25	2294433,04	Картометрический метод	2,50	-
275	403299,46	2294369,71	Картометрический метод	2,50	-
276	403301,8	2294326,01	Картометрический метод	2,50	-
277	403321,66	2294258,93	Картометрический метод	2,50	-
278	403257,45	2294245,46	Картометрический метод	2,50	-
279	403263,75	2294230,86	Картометрический метод	2,50	-
280	403278,29	2294192,77	Картометрический метод	2,50	-
281	403292,84	2294153,64	Картометрический метод	2,50	-
282	403314,62	2294076,41	Картометрический метод	2,50	-
283	403330,91	2294033,08	Картометрический метод	2,50	-
284	403382,16	2293941,38	Картометрический метод	2,50	-
285	403450,53	2293820,51	Картометрический метод	2,50	-
286	403467,93	2293789,39	Картометрический метод	2,50	-
287	403474,53	2293760,14	Картометрический метод	2,50	-
288	403480,49	2293705,24	Картометрический метод	2,50	-
289	403484,94	2293646,43	Картометрический метод	2,50	-
290	403504,66	2293643,3	Картометрический метод	2,50	-
291	403504,79	2293628,37	Картометрический метод	2,50	-
292	403494,73	2293622,39	Картометрический метод	2,50	-
293	403485,5	2293616,14	Картометрический метод	2,50	-

Сведения о местоположении границ объекта

294	403489,18	2293524,82	Картометрический метод	2,50	-
295	403496,89	2293365,71	Картометрический метод	2,50	-
296	403498,17	2293332,19	Картометрический метод	2,50	-
297	403502,79	2293242,09	Картометрический метод	2,50	-
298	403495,72	2293196,26	Картометрический метод	2,50	-
299	403474,76	2293145,34	Картометрический метод	2,50	-
300	403448,48	2293089,87	Картометрический метод	2,50	-
301	403404,69	2292999,89	Картометрический метод	2,50	-
302	403301,87	2292786,59	Картометрический метод	2,50	-
303	403291,59	2292767,73	Картометрический метод	2,50	-
304	403293,81	2292758,32	Картометрический метод	2,50	-
305	403302,04	2292751,08	Картометрический метод	2,50	-
306	403295,44	2292739	Картометрический метод	2,50	-
307	403285,75	2292744,19	Картометрический метод	2,50	-
308	403277,05	2292741,62	Картометрический метод	2,50	-
309	403262,74	2292716,63	Картометрический метод	2,50	-
310	403232,39	2292670,25	Картометрический метод	2,50	-
311	403243,7	2292677,88	Картометрический метод	2,50	-
312	403284,45	2292603,64	Картометрический метод	2,50	-
313	403462,36	2292601,36	Картометрический метод	2,50	-
314	403504,92	2292495,89	Картометрический метод	2,50	-
315	403430,22	2292471	Картометрический метод	2,50	-
316	403421,17	2292427,09	Картометрический метод	2,50	-
317	403438,37	2292361	Картометрический метод	2,50	-
318	403449,23	2292218,87	Картометрический метод	2,50	-
319	403374,08	2292178,59	Картометрический метод	2,50	-
320	403367,9	2292161,25	Картометрический метод	2,50	-
321	403388,26	2292159,98	Картометрический метод	2,50	-
322	403402,28	2292125,01	Картометрический метод	2,50	-
323	403416,67	2292075,85	Картометрический метод	2,50	-
324	403478,38	2291957,24	Картометрический метод	2,50	-
325	403395,7	2291931,1	Картометрический метод	2,50	-
326	403329,07	2291930,1	Картометрический метод	2,50	-
327	403296,6	2291946	Картометрический метод	2,50	-
328	403282,39	2291957,16	Картометрический метод	2,50	-
329	403236,9	2291934,59	Картометрический метод	2,50	-
330	403226,18	2291927,52	Картометрический метод	2,50	-
331	403148,02	2291895,4	Картометрический метод	2,50	-
332	403111,76	2291870,74	Картометрический метод	2,50	-
333	403104,5	2291860,59	Картометрический метод	2,50	-
334	403116,11	2291838,83	Картометрический метод	2,50	-
335	403123,36	2291814,16	Картометрический метод	2,50	-
336	403140,77	2291785,15	Картометрический метод	2,50	-
337	403143,08	2291781,19	Картометрический метод	2,50	-
338	403162,1	2291746,33	Картометрический метод	2,50	-
339	403152,59	2291677,98	Картометрический метод	2,50	-
340	403163,91	2291636,34	Картометрический метод	2,50	-
341	403177,49	2291633,62	Картометрический метод	2,50	-
342	403200,58	2291640,41	Картометрический метод	2,50	-
343	403238,61	2291664,84	Картометрический метод	2,50	-
344	403284,78	2291720,52	Картометрический метод	2,50	-

Сведения о местоположении границ объекта

345	403333,68	2291761,25	Картометрический метод	2,50	-
346	403367,18	2291764,42	Картометрический метод	2,50	-
347	403438,7	2291776,18	Картометрический метод	2,50	-
348	403489,86	2291799,71	Картометрический метод	2,50	-
349	403547,81	2291838,63	Картометрический метод	2,50	-
350	403566,37	2291830,48	Картометрический метод	2,50	-
351	403586,67	2291837,37	Картометрический метод	2,50	-
352	403635,64	2291875,14	Картометрический метод	2,50	-
353	403748,15	2292055,39	Картометрический метод	2,50	-
354	403784,49	2292042,42	Картометрический метод	2,50	-
355	403755,18	2292215,68	Картометрический метод	2,50	-
356	403800,01	2292226,45	Картометрический метод	2,50	-
357	403802,6	2292256,62	Картометрический метод	2,50	-
358	403789,67	2292316,1	Картометрический метод	2,50	-
359	403818,12	2292326,45	Картометрический метод	2,50	-
360	403861,22	2292362,65	Картометрический метод	2,50	-
361	403870,7	2292397,99	Картометрический метод	2,50	-
362	403876,74	2292446,26	Картометрический метод	2,50	-
363	403894,84	2292479,01	Картометрический метод	2,50	-
364	403987,95	2292480,73	Картометрический метод	2,50	-
365	404087,96	2292486,75	Картометрический метод	2,50	-
366	404144,86	2292507,43	Картометрический метод	2,50	-
367	404216,41	2292607,42	Картометрический метод	2,50	-
368	404179,34	2292644,49	Картометрический метод	2,50	-
369	404111,24	2292693,63	Картометрический метод	2,50	-
370	404087,96	2292741,91	Картометрический метод	2,50	-
371	404091,41	2292796,21	Картометрический метод	2,50	-
372	404170,72	2292793,62	Картометрический метод	2,50	-
373	404196,59	2292862,58	Картометрический метод	2,50	-
374	404189,69	2292890,16	Картометрический метод	2,50	-
375	404196,59	2292937,57	Картометрический метод	2,50	-
376	404256,07	2293053,94	Картометрический метод	2,50	-
377	404330,21	2293053,93	Картометрический метод	2,50	-
378	404325,04	2293147,89	Картометрический метод	2,50	-
379	404299,18	2293292,71	Картометрический метод	2,50	-
380	404390,56	2293284,08	Картометрический метод	2,50	-
381	404387,11	2293147,88	Картометрический метод	2,50	-
382	404416,43	2293027,2	Картометрический метод	2,50	-
383	404431,08	2292941,86	Картометрический метод	2,50	-
384	404311,25	2292922,9	Картометрический метод	2,50	-
385	404289,69	2292786,71	Картометрический метод	2,50	-
386	404247,45	2292707,41	Картометрический метод	2,50	-
387	404258,66	2292585	Картометрический метод	2,50	-
388	404220,73	2292536,73	Картометрический метод	2,50	-
389	404182,36	2292452,26	Картометрический метод	2,50	-
390	404089,25	2292393,65	Картометрический метод	2,50	-
391	404039,68	2292125,58	Картометрический метод	2,50	-
392	404106,93	2291960,92	Картометрический метод	2,50	-
393	404098,3	2291873,86	Картометрический метод	2,50	-
394	404132,79	2291804,04	Картометрический метод	2,50	-
395	404137,1	2291774,73	Картометрический метод	2,50	-

Сведения о местоположении границ объекта

396	404117,27	2291748,87	Картометрический метод	2,50	-
397	404083,65	2291710,94	Картометрический метод	2,50	-
398	404042,27	2291638,54	Картометрический метод	2,50	-
399	404040,94	2291621,65	Картометрический метод	2,50	-
400	404118,54	2291510,17	Картометрический метод	2,50	-
401	404154,33	2291468,77	Картометрический метод	2,50	-
402	404278,43	2291318,31	Картометрический метод	2,50	-
403	404401,37	2290900,19	Картометрический метод	2,50	-
1	404426,04	2290897,29	Картометрический метод	2,50	-
404	403660,94	2294251,89	Картометрический метод	2,50	-
405	403662,58	2294351,56	Картометрический метод	2,50	-
406	403503,68	2294354,18	Картометрический метод	2,50	-
407	403502	2294251,89	Картометрический метод	2,50	-
404	403660,94	2294251,89	Картометрический метод	2,50	-
ЗУ1(2)					
408	406713,83	2290400,23	Картометрический метод	2,50	-
409	406639,8	2290549,34	Картометрический метод	2,50	-
410	406606,73	2290609,82	Картометрический метод	2,50	-
411	406544,44	2290741,75	Картометрический метод	2,50	-
412	406381,55	2291073,35	Картометрический метод	2,50	-
413	406309,02	2291217,58	Картометрический метод	2,50	-
414	405451,64	2291059,77	Картометрический метод	2,50	-
415	405408,12	2291053,97	Картометрический метод	2,50	-
416	405387,81	2291055,42	Картометрический метод	2,50	-
417	405350,09	2291051,07	Картометрический метод	2,50	-
418	405293,52	2291030,76	Картометрический метод	2,50	-
419	405220,98	2291033,66	Картометрический метод	2,50	-
420	405158,61	2291029,31	Картометрический метод	2,50	-
421	405115,09	2291014,8	Картометрический метод	2,50	-
422	405090,43	2290995,94	Картометрический метод	2,50	-
423	405073,02	2290972,73	Картометрический метод	2,50	-
424	405046,91	2290940,81	Картометрический метод	2,50	-
425	405044,09	2290887,85	Картометрический метод	2,50	-
426	405030,2	2290871,65	Картометрический метод	2,50	-
427	404948,45	2290825,99	Картометрический метод	2,50	-
428	404901,74	2290807,47	Картометрический метод	2,50	-
429	404890,59	2290791,27	Картометрический метод	2,50	-
430	404890,06	2290781,79	Картометрический метод	2,50	-
431	404898,9	2290766,01	Картометрический метод	2,50	-
432	404937,83	2290716,14	Картометрический метод	2,50	-
433	404943,72	2290701,2	Картометрический метод	2,50	-
434	404952,34	2290636,6	Картометрический метод	2,50	-
435	404957,6	2290577,68	Картометрический метод	2,50	-
436	404963,49	2290560,64	Картометрический метод	2,50	-
437	405024,31	2290461,74	Картометрический метод	2,50	-
438	405023,04	2290449,53	Картометрический метод	2,50	-
439	405003,68	2290431,85	Картометрический метод	2,50	-
440	404953,81	2290433,33	Картометрический метод	2,50	-
441	404963,18	2290393,13	Картометрический метод	2,50	-
442	404965,92	2290351,05	Картометрический метод	2,50	-

Сведения о местоположении границ объекта

443	404949,39	2290345,11	Картометрический метод	2,50	-
444	404951,01	2290258,7	Картометрический метод	2,50	-
445	404938,96	2290145,02	Картометрический метод	2,50	-
446	404937,01	2290075,4	Картометрический метод	2,50	-
447	404943,48	2290074,15	Картометрический метод	2,50	-
448	405096,73	2290109,9	Картометрический метод	2,50	-
449	405257,31	2290138,77	Картометрический метод	2,50	-
450	405348,57	2290163,75	Картометрический метод	2,50	-
451	405488,92	2290191,32	Картометрический метод	2,50	-
452	406531,58	2290348,96	Картометрический метод	2,50	-
453	406531,58	2290377,41	Картометрический метод	2,50	-
408	406713,83	2290400,23	Картометрический метод	2,50	-
ЗУ1(3)					
454	407084,95	2291688,35	Картометрический метод	2,50	-
455	407061,08	2292027,84	Картометрический метод	2,50	-
456	407017,37	2292732,34	Картометрический метод	2,50	-
457	406839,7	2292760,58	Картометрический метод	2,50	-
458	406468,83	2292825,4	Картометрический метод	2,50	-
459	406240,53	2292862,62	Картометрический метод	2,50	-
460	406113,57	2292885,75	Картометрический метод	2,50	-
461	405807,74	2293040,41	Картометрический метод	2,50	-
462	405603,54	2293143,86	Картометрический метод	2,50	-
463	405597,04	2293141,55	Картометрический метод	2,50	-
464	405703,19	2293041,47	Картометрический метод	2,50	-
465	405729,99	2292966,09	Картометрический метод	2,50	-
466	405836,47	2292671,42	Картометрический метод	2,50	-
467	405916,33	2292455,98	Картометрический метод	2,50	-
468	405954,11	2292366,62	Картометрический метод	2,50	-
469	405984,37	2292302,26	Картометрический метод	2,50	-
470	406107,99	2292053,45	Картометрический метод	2,50	-
471	406197,19	2291874,35	Картометрический метод	2,50	-
472	406147,96	2291849,83	Картометрический метод	2,50	-
473	406278,18	2291583,4	Картометрический метод	2,50	-
474	406320,74	2291590,66	Картометрический метод	2,50	-
454	407084,95	2291688,35	Картометрический метод	2,50	-
ЗУ1(4)					
475	406961,59	2294765,43	Картометрический метод	2,50	-
476	406963,71	2294807,98	Картометрический метод	2,50	-
477	406976,38	2295014,87	Картометрический метод	2,50	-
478	406985,83	2295173,37	Картометрический метод	2,50	-
479	406997,17	2295352,4	Картометрический метод	2,50	-
480	407001,86	2295798,65	Картометрический метод	2,50	-
481	406789,94	2296019,93	Картометрический метод	2,50	-
482	406742,52	2296069,98	Картометрический метод	2,50	-
483	406626,24	2296191,93	Картометрический метод	2,50	-
484	406571,38	2296250	Картометрический метод	2,50	-
485	406197,87	2295903,18	Картометрический метод	2,50	-
486	405961,87	2295487,65	Картометрический метод	2,50	-
487	405798,78	2295380,27	Картометрический метод	2,50	-
488	405475,46	2295437,23	Картометрический метод	2,50	-
489	404808,49	2295561,59	Картометрический метод	2,50	-

Сведения о местоположении границ объекта

490	404786,51	2295566,08	Картометрический метод	2,50	-
491	404785,67	2295568,04	Картометрический метод	2,50	-
492	404794,39	2295515,83	Картометрический метод	2,50	-
493	404870,35	2295443,13	Картометрический метод	2,50	-
494	405071,05	2294856,46	Картометрический метод	2,50	-
495	405250,13	2294339,19	Картометрический метод	2,50	-
496	405435,36	2294382,08	Картометрический метод	2,50	-
497	405462,77	2294381,14	Картометрический метод	2,50	-
498	405692,5	2294379,01	Картометрический метод	2,50	-
499	405795,85	2294377,21	Картометрический метод	2,50	-
500	406176,22	2294375,79	Картометрический метод	2,50	-
501	406346,59	2294463,12	Картометрический метод	2,50	-
502	406782,94	2294679,8	Картометрический метод	2,50	-
503	406943,14	2294756,59	Картометрический метод	2,50	-
475	406961,59	2294765,43	Картометрический метод	2,50	-
ЗУ1(5)					
504	405127,31	2296452,6	Картометрический метод	2,50	-
505	405075,79	2296653,48	Картометрический метод	2,50	-
506	405276,39	2296966,46	Картометрический метод	2,50	-
507	405575,62	2297079,01	Картометрический метод	2,50	-
508	405654,32	2297761,8	Картометрический метод	2,50	-
509	405469,96	2297786,25	Картометрический метод	2,50	-
510	405157,65	2297831,64	Картометрический метод	2,50	-
511	405008,4	2297383,18	Картометрический метод	2,50	-
512	404913,75	2296963,44	Картометрический метод	2,50	-
513	404374,1	2296788,64	Картометрический метод	2,50	-
514	404366,04	2296786,12	Картометрический метод	2,50	-
515	404383,26	2296732,95	Картометрический метод	2,50	-
516	404402,04	2296695,04	Картометрический метод	2,50	-
517	404436,67	2296707,2	Картометрический метод	2,50	-
518	404746,99	2295799,55	Картометрический метод	2,50	-
519	404768,82	2295668,86	Картометрический метод	2,50	-
520	404959,27	2295823,93	Картометрический метод	2,50	-
521	404884,35	2296211,53	Картометрический метод	2,50	-
504	405127,31	2296452,6	Картометрический метод	2,50	-
ЗУ1(6)					
522	402933,19	2294055,73	Картометрический метод	2,50	-
523	402963,97	2294151,23	Картометрический метод	2,50	-
524	402981,18	2294173,86	Картометрический метод	2,50	-
525	402991,59	2294190,61	Картометрический метод	2,50	-
526	402989,9	2294196,29	Картометрический метод	2,50	-
527	402966,69	2294196,29	Картометрический метод	2,50	-
528	402930,43	2294181,78	Картометрический метод	2,50	-
529	402908,67	2294155,67	Картометрический метод	2,50	-
530	402901,41	2294112,15	Картометрический метод	2,50	-
531	402888,36	2294123,75	Картометрический метод	2,50	-
532	402881,11	2294148,42	Картометрический метод	2,50	-
533	402863,7	2294155,67	Картометрический метод	2,50	-
534	402843,39	2294142,61	Картометрический метод	2,50	-
535	402808,57	2294144,06	Картометрический метод	2,50	-
536	402783,91	2294122,3	Картометрический метод	2,50	-

Сведения о местоположении границ объекта

537	402767,96	2294117,95	Картометрический метод	2,50	-
538	402741,84	2294135,36	Картометрический метод	2,50	-
539	402724,44	2294106,34	Картометрический метод	2,50	-
540	402666,41	2294049,77	Картометрический метод	2,50	-
522	402933,19	2294055,73	Картометрический метод	2,50	-
ЗУ1(7)					
541	402268,94	2294199,19	Картометрический метод	2,50	-
542	402266,03	2294244,17	Картометрический метод	2,50	-
543	402279,09	2294254,32	Картометрический метод	2,50	-
544	402277,64	2294276,08	Картометрический метод	2,50	-
545	402255,88	2294399,4	Картометрический метод	2,50	-
546	402225,33	2294548,13	Картометрический метод	2,50	-
547	402196,83	2294639,81	Картометрический метод	2,50	-
548	402042,12	2294763,64	Картометрический метод	2,50	-
549	402054,7	2294850,52	Картометрический метод	2,50	-
550	402050,31	2294988,37	Картометрический метод	2,50	-
551	401964,3	2295095,75	Картометрический метод	2,50	-
552	401941,76	2295093,04	Картометрический метод	2,50	-
553	401939,26	2295073,99	Картометрический метод	2,50	-
554	401947,22	2295064,78	Картометрический метод	2,50	-
555	401946,28	2295057,13	Картометрический метод	2,50	-
556	401979,85	2295031,53	Картометрический метод	2,50	-
557	402014,19	2294991,57	Картометрический метод	2,50	-
558	402015,75	2294973,77	Картометрический метод	2,50	-
559	402031,05	2294952,07	Картометрический метод	2,50	-
560	402028,87	2294930,06	Картометрический метод	2,50	-
561	402036,2	2294909,3	Картометрический метод	2,50	-
562	402031,99	2294886,97	Картометрический метод	2,50	-
563	402022,62	2294866,36	Картометрический метод	2,50	-
564	402020,28	2294853,56	Картометрический метод	2,50	-
565	402024,48	2294833,45	Картометрический метод	2,50	-
566	402009,92	2294802,13	Картометрический метод	2,50	-
567	402014,13	2294783,51	Картометрический метод	2,50	-
568	402013,1	2294761,02	Картометрический метод	2,50	-
569	402024,32	2294746,98	Картометрический метод	2,50	-
570	402073,45	2294724,35	Картометрический метод	2,50	-
571	402085,08	2294705,18	Картометрический метод	2,50	-
572	402108,76	2294696,12	Картометрический метод	2,50	-
573	402124,78	2294678,84	Картометрический метод	2,50	-
574	402127,12	2294654,57	Картометрический метод	2,50	-
575	402140,93	2294644,07	Картометрический метод	2,50	-
576	402163,14	2294644,21	Картометрический метод	2,50	-
577	402183,41	2294623,48	Картометрический метод	2,50	-
578	402182,38	2294607,18	Картометрический метод	2,50	-
579	402159,93	2294584,02	Картометрический метод	2,50	-
580	402163,06	2294568,55	Картометрический метод	2,50	-
581	402171,84	2294560,82	Картометрический метод	2,50	-
582	402208,04	2294556,65	Картометрический метод	2,50	-
583	402214,45	2294550,48	Картометрический метод	2,50	-
584	402208,1	2294539,65	Картометрический метод	2,50	-
585	402187,05	2294531,6	Картометрический метод	2,50	-

Сведения о местоположении границ объекта

586	402183,28	2294514,48	Картометрический метод	2,50	-
587	402195,06	2294499,52	Картометрический метод	2,50	-
588	402069,66	2294487,58	Картометрический метод	2,50	-
589	402045,08	2294469,53	Картометрический метод	2,50	-
590	402071,8	2294427,72	Картометрический метод	2,50	-
591	402082,36	2294409,62	Картометрический метод	2,50	-
592	402110,81	2294402,72	Картометрический метод	2,50	-
593	402138,4	2294383,75	Картометрический метод	2,50	-
594	402163,4	2294346,69	Картометрический метод	2,50	-
595	402195,29	2294300,13	Картометрический метод	2,50	-
596	402198,74	2294246,69	Картометрический метод	2,50	-
597	402232,36	2294221,69	Картометрический метод	2,50	-
541	402268,94	2294199,19	Картометрический метод	2,50	-
ЗУ1(8)					
598	402998,76	2292372,89	Картометрический метод	2,50	-
599	403007,28	2292380,94	Картометрический метод	2,50	-
600	403038,52	2292418,08	Картометрический метод	2,50	-
601	403073,56	2292461,87	Картометрический метод	2,50	-
602	403103,57	2292505,26	Картометрический метод	2,50	-
603	403083,56	2292492,78	Картометрический метод	2,50	-
604	402704,4	2292485	Картометрический метод	2,50	-
605	402661,21	2292366,89	Картометрический метод	2,50	-
606	402671,5	2292322,96	Картометрический метод	2,50	-
607	402670,1	2292303,79	Картометрический метод	2,50	-
608	402696,87	2292287,11	Картометрический метод	2,50	-
609	402730,24	2292260,99	Картометрический метод	2,50	-
610	402744,79	2292241,6	Картометрический метод	2,50	-
611	402759,01	2292249,22	Картометрический метод	2,50	-
612	402762,44	2292257,77	Картометрический метод	2,50	-
613	402783,86	2292268,51	Картометрический метод	2,50	-
614	402798,14	2292269,32	Картометрический метод	2,50	-
615	402828,55	2292283,37	Картометрический метод	2,50	-
616	402962,08	2292351,59	Картометрический метод	2,50	-
598	402998,76	2292372,89	Картометрический метод	2,50	-
ЗУ1(9)					
617	402474,83	2288134,86	Картометрический метод	2,50	-
618	402475,7	2288137,1	Картометрический метод	2,50	-
619	402481,7	2288156,66	Картометрический метод	2,50	-
620	402510,39	2288223,7	Картометрический метод	2,50	-
621	402516,91	2288234,39	Картометрический метод	2,50	-
622	402518,21	2288265,17	Картометрический метод	2,50	-
623	402514,3	2288278,48	Картометрический метод	2,50	-
624	402514,82	2288304,04	Картометрический метод	2,50	-
625	402500,48	2288322,48	Картометрический метод	2,50	-
626	402477,78	2288326,99	Картометрический метод	2,50	-
627	402453,53	2288334,56	Картометрический метод	2,50	-
628	402445,18	2288342,9	Картометрический метод	2,50	-
629	402451,44	2288356,21	Картометрический метод	2,50	-
630	402473,61	2288368,47	Картометрический метод	2,50	-
631	402494,74	2288386,99	Картометрический метод	2,50	-
632	402500,48	2288396,9	Картометрический метод	2,50	-

Сведения о местоположении границ объекта

633	402520,3	2288423,76	Картометрический метод	2,50	-
634	402532,04	2288450,89	Картометрический метод	2,50	-
635	402531,52	2288483,5	Картометрический метод	2,50	-
636	402518,21	2288523,14	Картометрический метод	2,50	-
637	402511,95	2288533,84	Картометрический метод	2,50	-
638	402540,79	2288537,88	Картометрический метод	2,50	-
639	402547,56	2288512,58	Картометрический метод	2,50	-
640	402552,78	2288465,11	Картометрический метод	2,50	-
641	402554,86	2288433,81	Картометрический метод	2,50	-
642	402545,47	2288382,68	Картометрический метод	2,50	-
643	402544,43	2288351,9	Картометрический метод	2,50	-
644	402545,99	2288339,38	Картометрический метод	2,50	-
645	402568,43	2288332,6	Картометрический метод	2,50	-
646	402598,68	2288329,99	Картометрический метод	2,50	-
647	402603,35	2288329,26	Картометрический метод	2,50	-
648	402606,25	2288329,21	Картометрический метод	2,50	-
649	402615,64	2288390,25	Картометрический метод	2,50	-
650	402622,94	2288436,94	Картометрический метод	2,50	-
651	402638,07	2288544,66	Картометрический метод	2,50	-
652	402648,76	2288615,35	Картометрический метод	2,50	-
653	402667,39	2288770,95	Картометрический метод	2,50	-
654	402711,38	2289130,28	Картометрический метод	2,50	-
655	402742,08	2289269,22	Картометрический метод	2,50	-
656	402748,85	2289326,14	Картометрический метод	2,50	-
657	402861,35	2289288,18	Картометрический метод	2,50	-
658	402832,89	2289355,95	Картометрический метод	2,50	-
659	402613,32	2289658,21	Картометрический метод	2,50	-
660	402620,09	2289816,79	Картометрический метод	2,50	-
661	402694,63	2290159,68	Картометрический метод	2,50	-
662	402630,93	2290371,11	Картометрический метод	2,50	-
663	402782,74	2290529,67	Картометрический метод	2,50	-
664	402891,18	2290624,54	Картометрический метод	2,50	-
665	403114,33	2290717,34	Картометрический метод	2,50	-
666	403072,68	2290750,84	Картометрический метод	2,50	-
667	403056,38	2290787,51	Картометрический метод	2,50	-
668	403023,79	2290836,85	Картометрический метод	2,50	-
669	403020,17	2290908,83	Картометрический метод	2,50	-
670	402984,4	2290933,72	Картометрический метод	2,50	-
671	402982,59	2290958,17	Картометрический метод	2,50	-
672	402973,99	2290974,92	Картометрический метод	2,50	-
673	402948,64	2290976,28	Картометрический метод	2,50	-
674	402936,87	2291008,42	Картометрический метод	2,50	-
675	402891,61	2291001,63	Картометрический метод	2,50	-
676	402850,41	2290974,48	Картометрический метод	2,50	-
677	402826,42	2291028,34	Картометрический метод	2,50	-
678	402822,8	2291058,67	Картометрический метод	2,50	-
679	402830,04	2291072,25	Картометрический метод	2,50	-
680	402885,72	2291108,46	Картометрический метод	2,50	-
681	402883	2291129,28	Картометрический метод	2,50	-
682	402870,78	2291133,81	Картометрический метод	2,50	-
683	402849,51	2291120,68	Картометрический метод	2,50	-

Сведения о местоположении границ объекта

684	402834,11	2291120,23	Картометрический метод	2,50	-
685	402821,44	2291142,41	Картометрический метод	2,50	-
686	402801,07	2291139,7	Картометрический метод	2,50	-
687	402796,09	2291153,73	Картометрический метод	2,50	-
688	402802,88	2291210,77	Картометрический метод	2,50	-
689	402856,75	2291227,06	Картометрический метод	2,50	-
690	402856,3	2291262,36	Картометрический метод	2,50	-
691	402911,52	2291271,41	Картометрический метод	2,50	-
692	402935,52	2291280,46	Картометрический метод	2,50	-
693	402951,81	2291319,39	Картометрический метод	2,50	-
694	402942,76	2291332,06	Картометрический метод	2,50	-
695	402902,92	2291369,18	Картометрический метод	2,50	-
696	402880,75	2291412,19	Картометрический метод	2,50	-
697	402866,71	2291418,53	Картометрический метод	2,50	-
698	402838,19	2291379,6	Картометрический метод	2,50	-
699	402813,75	2291375,53	Картометрический метод	2,50	-
700	402782,51	2291394,54	Картометрический метод	2,50	-
701	402772,55	2291417,63	Картометрический метод	2,50	-
702	402736,34	2291491,87	Картометрический метод	2,50	-
703	402636,3	2291547,56	Картометрический метод	2,50	-
704	402648,52	2291591,01	Картометрический метод	2,50	-
705	402635,16	2291628,58	Картометрический метод	2,50	-
706	402642,18	2291665,92	Картометрический метод	2,50	-
707	402608,91	2291716,06	Картометрический метод	2,50	-
708	402608,39	2291718,41	Картометрический метод	2,50	-
709	402586,63	2291740,17	Картометрический метод	2,50	-
710	402576,47	2291753,23	Картометрический метод	2,50	-
711	402569,22	2291776,44	Картометрический метод	2,50	-
712	402567,77	2291796,75	Картометрический метод	2,50	-
713	402566,32	2291821,42	Картометрический метод	2,50	-
714	402557,61	2291840,28	Картометрический метод	2,50	-
715	402543,11	2291866,39	Картометрический метод	2,50	-
716	402532,95	2291896,86	Картометрический метод	2,50	-
717	402530,05	2291918,62	Картометрический метод	2,50	-
718	402525,7	2291944,73	Картометрический метод	2,50	-
719	402518,45	2291962,14	Картометрический метод	2,50	-
720	402503,94	2291983,9	Картометрический метод	2,50	-
721	402483,38	2292044,55	Картометрический метод	2,50	-
722	402473,04	2292049,05	Картометрический метод	2,50	-
723	402443,61	2292049,99	Картометрический метод	2,50	-
724	402365,87	2292032,38	Картометрический метод	2,50	-
725	402364,63	2292049,72	Картометрический метод	2,50	-
726	402365,42	2292060,57	Картометрический метод	2,50	-
727	402365,52	2292075,64	Картометрический метод	2,50	-
728	402445,16	2292080,47	Картометрический метод	2,50	-
729	402465,86	2292078,38	Картометрический метод	2,50	-
730	402475,23	2292073,81	Картометрический метод	2,50	-
731	402476,38	2292089,8	Картометрический метод	2,50	-
732	402473,48	2292113,02	Картометрический метод	2,50	-
733	402480,73	2292155,09	Картометрический метод	2,50	-
734	402505,39	2292198,61	Картометрический метод	2,50	-

Сведения о местоположении границ объекта

735	402525,7	2292220,37	Картометрический метод	2,50	-
736	402532,95	2292226,18	Картометрический метод	2,50	-
737	402563,42	2292221,82	Картометрический метод	2,50	-
738	402575,02	2292226,18	Картометрический метод	2,50	-
739	402580,82	2292234,88	Картометрический метод	2,50	-
740	402581,4	2292253,31	Картометрический метод	2,50	-
741	402556,16	2292263,89	Картометрический метод	2,50	-
742	402554,71	2292304,52	Картометрический метод	2,50	-
743	402451,09	2292310,7	Картометрический метод	2,50	-
744	402340,08	2292341,98	Картометрический метод	2,50	-
745	402098,67	2292395	Картометрический метод	2,50	-
746	401913,39	2292529,47	Картометрический метод	2,50	-
747	401871,46	2292538,09	Картометрический метод	2,50	-
748	401875,81	2292507,62	Картометрический метод	2,50	-
749	401913,62	2292476,72	Картометрический метод	2,50	-
750	401935,29	2292439,44	Картометрический метод	2,50	-
751	401971,55	2292400,26	Картометрический метод	2,50	-
752	402042,64	2292305,97	Картометрический метод	2,50	-
753	402074,55	2292287,11	Картометрический метод	2,50	-
754	402110,82	2292258,09	Картометрический метод	2,50	-
755	402125,32	2292240,68	Картометрический метод	2,50	-
756	402129,67	2292207,32	Картометрический метод	2,50	-
757	402147,08	2292173,95	Картометрический метод	2,50	-
758	402154,34	2292152,19	Картометрический метод	2,50	-
759	402152,92	2292113,73	Картометрический метод	2,50	-
760	402125,44	2292031,54	Картометрический метод	2,50	-
761	402141,2	2292032,9	Картометрический метод	2,50	-
762	402302,78	2292062,57	Картометрический метод	2,50	-
763	402358,54	2292074,85	Картометрический метод	2,50	-
764	402360,06	2292059,66	Картометрический метод	2,50	-
765	402360,24	2292049,07	Картометрический метод	2,50	-
766	402360,78	2292031,94	Картометрический метод	2,50	-
767	402263,93	2292017,4	Картометрический метод	2,50	-
768	402184,84	2292010,01	Картометрический метод	2,50	-
769	402135,37	2292002,63	Картометрический метод	2,50	-
770	402125,39	2291999,97	Картометрический метод	2,50	-
771	402118,96	2291988,73	Картометрический метод	2,50	-
772	402106,04	2291930,64	Картометрический метод	2,50	-
773	402100,69	2291909,49	Картометрический метод	2,50	-
774	402126,2	2291898,96	Картометрический метод	2,50	-
775	402125,2	2291894,01	Картометрический метод	2,50	-
776	402095,87	2291895,38	Картометрический метод	2,50	-
777	402080,38	2291858,66	Картометрический метод	2,50	-
778	402070,44	2291839,48	Картометрический метод	2,50	-
779	402046,24	2291796,78	Картометрический метод	2,50	-
780	402000,74	2291726,89	Картометрический метод	2,50	-
781	401970,6	2291681,26	Картометрический метод	2,50	-
782	401952,13	2291649,37	Картометрический метод	2,50	-
783	401871,73	2291514,13	Картометрический метод	2,50	-
784	401829,83	2291438,13	Картометрический метод	2,50	-
785	401821,12	2291418,83	Картометрический метод	2,50	-

Сведения о местоположении границ объекта

786	401820,54	2291405,84	Картометрический метод	2,50	-
787	401824,2	2291379,63	Картометрический метод	2,50	-
788	401832,84	2291340,62	Картометрический метод	2,50	-
789	401855,66	2291244,73	Картометрический метод	2,50	-
790	401876,98	2291147,07	Картометрический метод	2,50	-
791	401887,71	2291104,85	Картометрический метод	2,50	-
792	401908,08	2291025,67	Картометрический метод	2,50	-
793	401963,34	2290819,77	Картометрический метод	2,50	-
794	401971,38	2290794,56	Картометрический метод	2,50	-
795	401994,06	2290730,62	Картометрический метод	2,50	-
796	402004,28	2290697,1	Картометрический метод	2,50	-
797	402017,99	2290649,68	Картометрический метод	2,50	-
798	402031,81	2290592,55	Картометрический метод	2,50	-
799	402038,38	2290558,59	Картометрический метод	2,50	-
800	402051,19	2290489,49	Картометрический метод	2,50	-
801	402064,59	2290422,24	Картометрический метод	2,50	-
802	402083,86	2290331,16	Картометрический метод	2,50	-
803	402094,77	2290286,45	Картометрический метод	2,50	-
804	402102,32	2290254,99	Картометрический метод	2,50	-
805	402123,24	2290181,13	Картометрический метод	2,50	-
806	402138,57	2290137,54	Картометрический метод	2,50	-
807	402151,23	2290099,95	Картометрический метод	2,50	-
808	402181,39	2290014,65	Картометрический метод	2,50	-
809	402202,64	2289950,75	Картометрический метод	2,50	-
810	402243,4	2289815,58	Картометрический метод	2,50	-
811	402281,06	2289696,82	Картометрический метод	2,50	-
812	402287,11	2289674,04	Картометрический метод	2,50	-
813	402306,38	2289606,6	Картометрический метод	2,50	-
814	402319,16	2289559,31	Картометрический метод	2,50	-
815	402330,45	2289514,98	Картометрический метод	2,50	-
816	402337,8	2289479,73	Картометрический метод	2,50	-
817	402357,26	2289354,79	Картометрический метод	2,50	-
818	402359,88	2289327,78	Картометрический метод	2,50	-
819	402361,35	2289280	Картометрический метод	2,50	-
820	402360,4	2289168,59	Картометрический метод	2,50	-
821	402362,97	2289124,64	Картометрический метод	2,50	-
822	402371,17	2288965,32	Картометрический метод	2,50	-
823	402383,67	2288771,24	Картометрический метод	2,50	-
824	402385,85	2288729,88	Картометрический метод	2,50	-
825	402389,47	2288684,5	Картометрический метод	2,50	-
826	402400,43	2288575,97	Картометрический метод	2,50	-
827	402411,81	2288466,02	Картометрический метод	2,50	-
828	402424,68	2288340,21	Картометрический метод	2,50	-
829	402425,94	2288330,78	Картометрический метод	2,50	-
830	402432,13	2288297,44	Картометрический метод	2,50	-
831	402441,36	2288260,6	Картометрический метод	2,50	-
832	402473,88	2288137,64	Картометрический метод	2,50	-
617	402474,83	2288134,86	Картометрический метод	2,50	-
ΣУ1(10)					
833	401135,99	2286311,48	Картометрический метод	2,50	-
834	401343,03	2286531,33	Картометрический метод	2,50	-

Сведения о местоположении границ объекта

835	401494,33	2286612,68	Картометрический метод	2,50	-
836	401575,07	2286678,14	Картометрический метод	2,50	-
837	401596,68	2286680,68	Картометрический метод	2,50	-
838	401632,28	2286614,57	Картометрический метод	2,50	-
839	401660,25	2286589,14	Картометрический метод	2,50	-
840	401717,47	2286578,96	Картометрический метод	2,50	-
841	401876,4	2286589,12	Картометрический метод	2,50	-
842	401857,33	2286754,38	Картометрический метод	2,50	-
843	401964,13	2286796,32	Картометрический метод	2,50	-
844	402126,87	2286767,07	Картометрический метод	2,50	-
845	402223,47	2286727,06	Картометрический метод	2,50	-
846	402248,66	2286799,45	Картометрический метод	2,50	-
847	402218,74	2286810,67	Картометрический метод	2,50	-
848	402230,66	2286912,57	Картометрический метод	2,50	-
849	402186,25	2286914,4	Картометрический метод	2,50	-
850	402202,21	2286934,71	Картометрический метод	2,50	-
851	402230,66	2286987,35	Картометрический метод	2,50	-
852	402268,99	2287055,13	Картометрический метод	2,50	-
853	402300,07	2287182,26	Картометрический метод	2,50	-
854	402313,39	2287229,01	Картометрический метод	2,50	-
855	402330,92	2287350,07	Картометрический метод	2,50	-
856	402340,39	2287375,77	Картометрический метод	2,50	-
857	402354,88	2287393,07	Картометрический метод	2,50	-
858	402467,67	2287419,85	Картометрический метод	2,50	-
859	402460,79	2287419,66	Картометрический метод	2,50	-
860	402396,14	2287422,72	Картометрический метод	2,50	-
861	402371,94	2287443,99	Картометрический метод	2,50	-
862	402363,79	2287454,92	Картометрический метод	2,50	-
863	402381,67	2287481,74	Картометрический метод	2,50	-
864	402420,27	2287547,21	Картометрический метод	2,50	-
865	402451,83	2287598,34	Картометрический метод	2,50	-
866	402459,92	2287628,86	Картометрический метод	2,50	-
867	402458,61	2287673,72	Картометрический метод	2,50	-
868	402453,14	2287701,37	Картометрический метод	2,50	-
869	402441,92	2287729,8	Картометрический метод	2,50	-
870	402420,53	2287752,23	Картометрический метод	2,50	-
871	402403,45	2287765,8	Картометрический метод	2,50	-
872	402337,58	2287778,32	Картометрический метод	2,50	-
873	402295,59	2287781,45	Картометрический метод	2,50	-
874	402269,77	2287776,23	Картометрический метод	2,50	-
875	402272,63	2287785,88	Картометрический метод	2,50	-
876	402289,59	2287801,53	Картометрический метод	2,50	-
877	402336,8	2287847,18	Картометрический метод	2,50	-
878	402364,45	2287876,65	Картометрический метод	2,50	-
879	402372,27	2287888,65	Картометрический метод	2,50	-
880	402379,19	2287916,69	Картометрический метод	2,50	-
881	402371,23	2287945,12	Картометрический метод	2,50	-
882	402360,67	2287966,12	Картометрический метод	2,50	-
883	402359,1	2287994,81	Картометрический метод	2,50	-
884	402365,88	2288057,94	Картометрический метод	2,50	-
885	402378,8	2288086,24	Картометрический метод	2,50	-

Сведения о местоположении границ объекта

886	402431,22	2288095,37	Картометрический метод	2,50	-
887	402450,27	2288100,85	Картометрический метод	2,50	-
888	402458,61	2288109,71	Картометрический метод	2,50	-
889	402460,03	2288110,8	Картометрический метод	2,50	-
890	402460,07	2288111,19	Картометрический метод	2,50	-
891	402421,51	2288256,86	Картометрический метод	2,50	-
892	402411,99	2288293	Картометрический метод	2,50	-
893	402405,45	2288327,34	Картометрический метод	2,50	-
894	402403,4	2288338,25	Картометрический метод	2,50	-
895	402391,44	2288462,57	Картометрический метод	2,50	-
896	402379,29	2288576,38	Картометрический метод	2,50	-
897	402368,34	2288681,7	Картометрический метод	2,50	-
898	402363,74	2288762,92	Картометрический метод	2,50	-
899	402361,99	2288793,46	Картометрический метод	2,50	-
900	402350,74	2288963,56	Картометрический метод	2,50	-
901	402342,42	2289123,7	Картометрический метод	2,50	-
902	402340,08	2289171,82	Картометрический метод	2,50	-
903	402340,83	2289275,44	Картометрический метод	2,50	-
904	402339,32	2289329,18	Картометрический метод	2,50	-
905	402336,07	2289360,09	Картометрический метод	2,50	-
906	402317,6	2289477,25	Картометрический метод	2,50	-
907	402310,13	2289511,24	Картометрический метод	2,50	-
908	402298,97	2289555,97	Картометрический метод	2,50	-
909	402274,06	2289645,93	Картометрический метод	2,50	-
910	402244,26	2289746,79	Картометрический метод	2,50	-
911	402224,35	2289809,27	Картометрический метод	2,50	-
912	402195,15	2289905,35	Картометрический метод	2,50	-
913	402180,19	2289953,52	Картометрический метод	2,50	-
914	402162,4	2290007,21	Картометрический метод	2,50	-
915	402132,38	2290092,35	Картометрический метод	2,50	-
916	402118,64	2290132,8	Картометрический метод	2,50	-
917	402103,95	2290174,91	Картометрический метод	2,50	-
918	402082,62	2290248,79	Картометрический метод	2,50	-
919	402067,43	2290312,31	Картометрический метод	2,50	-
920	402055,1	2290367,22	Картометрический метод	2,50	-
921	402042,6	2290429,16	Картометрический метод	2,50	-
922	402031,19	2290486,81	Картометрический метод	2,50	-
923	402022,3	2290534,84	Картометрический метод	2,50	-
924	402010,03	2290596,76	Картометрический метод	2,50	-
925	401996,48	2290650,52	Картометрический метод	2,50	-
926	401984,95	2290690,85	Картометрический метод	2,50	-
927	401977,36	2290715,26	Картометрический метод	2,50	-
928	401952,31	2290788,36	Картометрический метод	2,50	-
929	401941,68	2290821,59	Картометрический метод	2,50	-
930	401888,61	2291020,24	Картометрический метод	2,50	-
931	401867,92	2291101,22	Картометрический метод	2,50	-
932	401857,41	2291142,87	Картометрический метод	2,50	-
933	401835,12	2291243,68	Картометрический метод	2,50	-
934	401817,79	2291315,21	Картометрический метод	2,50	-
935	401804,99	2291371,63	Картометрический метод	2,50	-
936	401799,89	2291405,07	Картометрический метод	2,50	-

Сведения о местоположении границ объекта

937	401799,57	2291413,42	Картометрический метод	2,50	-
938	401802,59	2291427,83	Картометрический метод	2,50	-
939	401813,03	2291450,09	Картометрический метод	2,50	-
940	401864,43	2291542,74	Картометрический метод	2,50	-
941	401931,46	2291654,04	Картометрический метод	2,50	-
942	401953,96	2291693,52	Картометрический метод	2,50	-
943	401982,66	2291736,09	Картометрический метод	2,50	-
944	402031,05	2291810,8	Картометрический метод	2,50	-
945	402050,82	2291845,7	Картометрический метод	2,50	-
946	402062,78	2291868,95	Картометрический метод	2,50	-
947	402076,97	2291902,26	Картометрический метод	2,50	-
948	402072,33	2291907,4	Картометрический метод	2,50	-
949	402075,22	2291915,04	Картометрический метод	2,50	-
950	402081,17	2291914,19	Картометрический метод	2,50	-
951	402098,17	2292008,29	Картометрический метод	2,50	-
952	402099,87	2292031,2	Картометрический метод	2,50	-
953	402066,44	2292001,36	Картометрический метод	2,50	-
954	401984,27	2292101,73	Картометрический метод	2,50	-
955	401921,35	2292181,91	Картометрический метод	2,50	-
956	401868,56	2292231,98	Картометрический метод	2,50	-
957	401694,48	2292221,82	Картометрический метод	2,50	-
958	401540,72	2292204,41	Картометрический метод	2,50	-
959	401323,12	2292184,1	Картометрический метод	2,50	-
960	401066,36	2292165,24	Картометрический метод	2,50	-
961	400979,32	2292165,24	Картометрический метод	2,50	-
962	400930	2292179,75	Картометрический метод	2,50	-
963	400663,08	2292291,46	Картометрический метод	2,50	-
964	400670,96	2292284,84	Картометрический метод	2,50	-
965	400669,09	2292282,4	Картометрический метод	2,50	-
966	400675,37	2292255,94	Картометрический метод	2,50	-
967	400682,59	2292221,04	Картометрический метод	2,50	-
968	400694,61	2292171,86	Картометрический метод	2,50	-
969	400707,72	2292111,82	Картометрический метод	2,50	-
970	400716,56	2292076,06	Картометрический метод	2,50	-
971	400730,53	2292015,91	Картометрический метод	2,50	-
972	400739,91	2291971,46	Картометрический метод	2,50	-
973	400749,69	2291925,18	Картометрический метод	2,50	-
974	400761,01	2291879,54	Картометрический метод	2,50	-
975	400771,75	2291836,29	Картометрический метод	2,50	-
976	400777,3	2291808,57	Картометрический метод	2,50	-
977	400792,97	2291742,17	Картометрический метод	2,50	-
978	400806,46	2291684,98	Картометрический метод	2,50	-
979	400819,96	2291627,8	Картометрический метод	2,50	-
980	400808,79	2291621,24	Картометрический метод	2,50	-
981	400754,34	2291578,89	Картометрический метод	2,50	-
982	400720,1	2291552,26	Картометрический метод	2,50	-
983	400662,88	2291507,75	Картометрический метод	2,50	-
984	400633,88	2291485,2	Картометрический метод	2,50	-
985	400566,4	2291432,08	Картометрический метод	2,50	-
986	400691,9	2291298,64	Картометрический метод	2,50	-
987	400710,51	2291278,31	Картометрический метод	2,50	-

Сведения о местоположении границ объекта

988	400764,04	2291223,08	Картометрический метод	2,50	-
989	400775,24	2291207,03	Картометрический метод	2,50	-
990	400774,78	2291206,13	Картометрический метод	2,50	-
991	400847,31	2291130,67	Картометрический метод	2,50	-
992	400930	2291042,16	Картометрический метод	2,50	-
993	400983,67	2290981,22	Картометрический метод	2,50	-
994	401018,49	2290946,39	Картометрический метод	2,50	-
995	401035,89	2290944,94	Картометрический метод	2,50	-
996	401127,28	2290926,08	Картометрический метод	2,50	-
997	401207,07	2290907,21	Картометрический метод	2,50	-
998	401282,5	2290889,8	Картометрический метод	2,50	-
999	401282,7	2290890,64	Картометрический метод	2,50	-
1000	401306,12	2290886,82	Картометрический метод	2,50	-
1001	401351,89	2290877,67	Картометрический метод	2,50	-
1002	401420,92	2290861,38	Картометрический метод	2,50	-
1003	401468,86	2290852,07	Картометрический метод	2,50	-
1004	401525,17	2290838,89	Картометрический метод	2,50	-
1005	401563,03	2290832,06	Картометрический метод	2,50	-
1006	401578,93	2290830,2	Картометрический метод	2,50	-
1007	401692,15	2290789,4	Картометрический метод	2,50	-
1008	401710,92	2290751,88	Картометрический метод	2,50	-
1009	401574,89	2290656,52	Картометрический метод	2,50	-
1010	401609,29	2290598,67	Картометрический метод	2,50	-
1011	401715,61	2290629,93	Картометрический метод	2,50	-
1012	401843,82	2290476,7	Картометрический метод	2,50	-
1013	401843,81	2290354,75	Картометрический метод	2,50	-
1014	401857,88	2290273,45	Картометрический метод	2,50	-
1015	401984,52	2289863,82	Картометрический метод	2,50	-
1016	402061,13	2289754,37	Картометрический метод	2,50	-
1017	401890,72	2289485,48	Картометрический метод	2,50	-
1018	401812,54	2289379,18	Картометрический метод	2,50	-
1019	401557,69	2289097,79	Картометрический метод	2,50	-
1020	401094,91	2288694,48	Картометрический метод	2,50	-
1021	400891,65	2288893,06	Картометрический метод	2,50	-
1022	400633,68	2288921,23	Картометрический метод	2,50	-
1023	400631,34	2288979,83	Картометрический метод	2,50	-
1024	400621,86	2289024,07	Картометрический метод	2,50	-
1025	400606,74	2289072,6	Картометрический метод	2,50	-
1026	400597,04	2289116,83	Картометрический метод	2,50	-
1027	400579,88	2289159,94	Картометрический метод	2,50	-
1028	400559,12	2289200,35	Картометрический метод	2,50	-
1029	400535,42	2289223,82	Картометрический метод	2,50	-
1030	400508,79	2289219,31	Картометрический метод	2,50	-
1031	400483,96	2289203,06	Картометрический метод	2,50	-
1032	400470,64	2289185,91	Картометрический метод	2,50	-
1033	400468,84	2289158,83	Картометрический метод	2,50	-
1034	400476,51	2289130,39	Картометрический метод	2,50	-
1035	400489,83	2289062,23	Картометрический метод	2,50	-
1036	400500,89	2289011,9	Картометрический метод	2,50	-
1037	400494,79	2288983,69	Картометрический метод	2,50	-
1038	400566,45	2288743	Картометрический метод	2,50	-

Сведения о местоположении границ объекта

1039	400430,43	2288727,39	Картометрический метод	2,50	-
1040	400438,25	2288641,4	Картометрический метод	2,50	-
1041	400605,54	2288664,83	Картометрический метод	2,50	-
1042	400655,83	2288541,06	Картометрический метод	2,50	-
1043	400648,57	2288404,65	Картометрический метод	2,50	-
1044	400638,42	2288261	Картометрический метод	2,50	-
1045	400631,16	2288165,23	Картометрический метод	2,50	-
1046	400628,26	2288104,28	Картометрический метод	2,50	-
1047	400621,01	2288044,79	Картометрический метод	2,50	-
1048	400605,05	2287947,57	Картометрический метод	2,50	-
1049	400594,9	2287880,82	Картометрический метод	2,50	-
1050	400586,2	2287830,03	Картометрический метод	2,50	-
1051	400581,84	2287795,2	Картометрический метод	2,50	-
1052	400503,91	2287820,59	Картометрический метод	2,50	-
1053	400543	2288219,26	Картометрический метод	2,50	-
1054	400371,02	2288172,38	Картометрический метод	2,50	-
1055	400152,13	2288173,96	Картометрический метод	2,50	-
1056	400131,8	2288314,67	Картометрический метод	2,50	-
1057	400077,08	2288632,06	Картометрический метод	2,50	-
1058	400069,26	2288861,88	Картометрический метод	2,50	-
1059	399826,93	2288841,58	Картометрический метод	2,50	-
1060	399683,09	2288830,66	Картометрический метод	2,50	-
1061	399632,45	2288743,81	Картометрический метод	2,50	-
1062	399651,86	2288737,04	Картометрический метод	2,50	-
1063	399705,58	2288759,15	Картометрический метод	2,50	-
1064	399742,14	2288784,87	Картометрический метод	2,50	-
1065	399760,65	2288786,68	Картометрический метод	2,50	-
1066	399776,9	2288783,07	Картометрический метод	2,50	-
1067	399787,28	2288774,04	Картометрический метод	2,50	-
1068	399796,76	2288751,92	Картометрический метод	2,50	-
1069	399809,4	2288687,37	Картометрический метод	2,50	-
1070	399803,98	2288663,44	Картометрический метод	2,50	-
1071	399790,89	2288649,9	Картометрический метод	2,50	-
1072	399785,93	2288624,18	Картометрический метод	2,50	-
1073	399794,51	2288497,33	Картометрический метод	2,50	-
1074	399803,08	2288413,83	Картометрический метод	2,50	-
1075	399811,21	2288388,1	Картометрический метод	2,50	-
1076	399829,26	2288370,04	Картометрический метод	2,50	-
1077	399853,86	2288377,03	Картометрический метод	2,50	-
1078	399858,38	2288403,44	Картометрический метод	2,50	-
1079	399871,02	2288424,43	Картометрический метод	2,50	-
1080	399910,74	2288467,53	Картометрический метод	2,50	-
1081	399921,35	2288472,27	Картометрический метод	2,50	-
1082	399945,95	2288471,59	Картометрический метод	2,50	-
1083	399960,85	2288463,46	Картометрический метод	2,50	-
1084	399987,48	2288412,23	Картометрический метод	2,50	-
1085	399997,86	2288397,1	Картометрический метод	2,50	-
1086	400031,27	2288365,5	Картометрический метод	2,50	-
1087	400023,59	2288355,12	Картометрический метод	2,50	-
1088	400005,76	2288365,28	Картометрический метод	2,50	-
1089	399979,58	2288374,54	Картометрический метод	2,50	-

Сведения о местоположении границ объекта

1090	399949,11	2288382,21	Картометрический метод	2,50	-
1091	399926,31	2288385,15	Картометрический метод	2,50	-
1092	399918,87	2288382,44	Картометрический метод	2,50	-
1093	399930,38	2288310,44	Картометрический метод	2,50	-
1094	399932,18	2288203,01	Картометрический метод	2,50	-
1095	399925,86	2288181,8	Картометрический метод	2,50	-
1096	399934,89	2288157,87	Картометрический метод	2,50	-
1097	399934,89	2288131,69	Картометрический метод	2,50	-
1098	399942,57	2288110,93	Картометрический метод	2,50	-
1099	399950,47	2288102,52	Картометрический метод	2,50	-
1100	400031,27	2288084,68	Картометрический метод	2,50	-
1101	400065,8	2288082,65	Картометрический метод	2,50	-
1102	400077,31	2288076,33	Картометрический метод	2,50	-
1103	400089,05	2288058,04	Картометрический метод	2,50	-
1104	400085,89	2288044,5	Картометрический метод	2,50	-
1105	399960,85	2288016,76	Картометрический метод	2,50	-
1106	399933,76	2288011,34	Картометрический метод	2,50	-
1107	399822,04	2288016,09	Картометрический метод	2,50	-
1108	399793,83	2288011,36	Картометрический метод	2,50	-
1109	399764,94	2287987,89	Картометрический метод	2,50	-
1110	399748,69	2287950,88	Картометрический метод	2,50	-
1111	399980,71	2287843,19	Картометрический метод	2,50	-
1112	400010,63	2287864,42	Картометрический метод	2,50	-
1113	400182,62	2287911,31	Картометрический метод	2,50	-
1114	400195,91	2287739,33	Картометрический метод	2,50	-
1115	400156,82	2287725,26	Картометрический метод	2,50	-
1116	400018,45	2287668,99	Картометрический метод	2,50	-
1117	400010,63	2287571,28	Картометрический метод	2,50	-
1118	399894,16	2287338,34	Картометрический метод	2,50	-
1119	399991,87	2287227,33	Картометрический метод	2,50	-
1120	399974,1	2287192,17	Картометрический метод	2,50	-
1121	399935,38	2287111,68	Картометрический метод	2,50	-
1122	399901,73	2287125,41	Картометрический метод	2,50	-
1123	399890,1	2287130,15	Картометрический метод	2,50	-
1124	399884,7	2287132,36	Картометрический метод	2,50	-
1125	399737,94	2286721,21	Картометрический метод	2,50	-
1126	399719,14	2286710,3	Картометрический метод	2,50	-
1127	399714,72	2286684,62	Картометрический метод	2,50	-
1128	399731,77	2286698,82	Картометрический метод	2,50	-
1129	399746,28	2286703,18	Картометрический метод	2,50	-
1130	399792,7	2286693,02	Картометрический метод	2,50	-
1131	399827,51	2286688,67	Картометрический метод	2,50	-
1132	399850,72	2286691,57	Картометрический метод	2,50	-
1133	399882,64	2286707,53	Картометрический метод	2,50	-
1134	399913,1	2286735,09	Картометрический метод	2,50	-
1135	399949,36	2286756,85	Картометрический метод	2,50	-
1136	399969,67	2286765,56	Картометрический метод	2,50	-
1137	399981,28	2286777,17	Картометрический метод	2,50	-
1138	399995,79	2286796,03	Картометрический метод	2,50	-
1139	400008,84	2286819,24	Картометрический метод	2,50	-
1140	400024,8	2286867,11	Картометрический метод	2,50	-

Сведения о местоположении границ объекта

1141	400063,97	2286928,04	Картометрический метод	2,50	-
1142	400081,37	2286954,16	Картометрический метод	2,50	-
1143	400091,98	2286979,34	Картометрический метод	2,50	-
1144	400092,98	2286981,72	Картометрический метод	2,50	-
1145	400120,54	2286951,26	Картометрический метод	2,50	-
1146	400207,58	2286864,21	Картометрический метод	2,50	-
1147	400242,39	2286832,29	Картометрический метод	2,50	-
1148	400252,55	2286813,43	Картометрический метод	2,50	-
1149	400255,45	2286800,38	Картометрический метод	2,50	-
1150	400224,99	2286753,95	Картометрический метод	2,50	-
1151	400209,03	2286726,39	Картометрический метод	2,50	-
1152	400203,23	2286711,88	Картометрический метод	2,50	-
1153	400203,23	2286693,02	Картометрический метод	2,50	-
1154	400203,23	2286666,91	Картометрический метод	2,50	-
1155	400226,8	2286622,34	Картометрический метод	2,50	-
1156	400264,66	2286587,75	Картометрический метод	2,50	-
1157	400301,87	2286568,26	Картометрический метод	2,50	-
1158	400500,61	2286495,72	Картометрический метод	2,50	-
1159	400592	2286469,61	Картометрический метод	2,50	-
1160	400671,78	2286447,85	Картометрический метод	2,50	-
1161	400816,85	2286399,97	Картометрический метод	2,50	-
1162	400941,6	2286366,6	Картометрический метод	2,50	-
833	401135,99	2286311,48	Картометрический метод	2,50	-
1163	402072,61	2288578,44	Картометрический метод	2,50	-
1164	402023,41	2288636,22	Картометрический метод	2,50	-
1165	401979,17	2288689,04	Картометрический метод	2,50	-
1166	401948,47	2288724,7	Картометрический метод	2,50	-
1167	401927,71	2288739,15	Картометрический метод	2,50	-
1168	401789,58	2288878,19	Картометрический метод	2,50	-
1169	401673,57	2289006,85	Картометрический метод	2,50	-
1170	401663,41	2289028,74	Картометрический метод	2,50	-
1171	401654,16	2289053,8	Картометрический метод	2,50	-
1172	401644	2289047,25	Картометрический метод	2,50	-
1173	401664,54	2288963,97	Картометрический метод	2,50	-
1174	401699,18	2288883,19	Картометрический метод	2,50	-
1175	401703,47	2288845,5	Картометрический метод	2,50	-
1176	401691,51	2288800,47	Картометрический метод	2,50	-
1177	401706,74	2288779,48	Картометрический метод	2,50	-
1178	401748,04	2288760,41	Картометрический метод	2,50	-
1179	401888,2	2288642,35	Картометрический метод	2,50	-
1180	401920,03	2288555,68	Картометрический метод	2,50	-
1181	401935,38	2288504,45	Картометрический метод	2,50	-
1182	401962,01	2288462,01	Картометрический метод	2,50	-
1183	401935,15	2288427,48	Картометрический метод	2,50	-
1184	401881,43	2288402,66	Картометрический метод	2,50	-
1185	401865,18	2288409,44	Картометрический метод	2,50	-
1186	401801,99	2288473,54	Картометрический метод	2,50	-
1187	401701,32	2288559,77	Картометрический метод	2,50	-
1188	401547,39	2288704,68	Картометрический метод	2,50	-
1189	401521,66	2288718,23	Картометрический метод	2,50	-

Сведения о местоположении границ объекта

1190	401467,04	2288667,68	Картометрический метод	2,50	-
1191	401414,68	2288718,46	Картометрический метод	2,50	-
1192	401388,05	2288742,62	Картометрический метод	2,50	-
1193	401372,19	2288727,5	Картометрический метод	2,50	-
1194	401424,84	2288675,36	Картометрический метод	2,50	-
1195	401477,13	2288637,07	Картометрический метод	2,50	-
1196	401504,21	2288646,88	Картометрический метод	2,50	-
1197	401650,09	2288521,86	Картометрический метод	2,50	-
1198	401650,99	2288491,61	Картометрический метод	2,50	-
1199	401616,23	2288407,21	Картометрический метод	2,50	-
1200	401579,22	2288394,12	Картометрический метод	2,50	-
1201	401559,36	2288399,09	Картометрический метод	2,50	-
1202	401412,65	2288527,75	Картометрический метод	2,50	-
1203	401360,51	2288487,36	Картометрический метод	2,50	-
1204	401328,69	2288472,47	Картометрический метод	2,50	-
1205	401281,05	2288388,69	Картометрический метод	2,50	-
1206	401275,25	2288382,89	Картометрический метод	2,50	-
1207	401269,45	2288368,38	Картометрический метод	2,50	-
1208	401260,74	2288361,12	Картометрический метод	2,50	-
1209	401238,98	2288362,57	Картометрический метод	2,50	-
1210	401218,67	2288371,28	Картометрический метод	2,50	-
1211	401208,52	2288394,5	Картометрический метод	2,50	-
1212	401204,17	2288404,65	Картометрический метод	2,50	-
1213	401214,32	2288411,91	Картометрический метод	2,50	-
1214	401215,77	2288424,97	Картометрический метод	2,50	-
1215	401207,07	2288432,23	Картометрический метод	2,50	-
1216	401192,56	2288432,23	Картометрический метод	2,50	-
1217	401179,51	2288417,71	Картометрический метод	2,50	-
1218	401144,69	2288381,44	Картометрический метод	2,50	-
1219	401111,33	2288358,22	Картометрический метод	2,50	-
1220	401086,67	2288356,77	Картометрический метод	2,50	-
1221	401041,7	2288369,83	Картометрический метод	2,50	-
1222	401005,43	2288385,79	Картометрический метод	2,50	-
1223	400988,02	2288398,85	Картометрический метод	2,50	-
1224	400975,92	2288378,14	Картометрический метод	2,50	-
1225	400996,69	2288362,79	Картометрический метод	2,50	-
1226	401042,67	2288346,48	Картометрический метод	2,50	-
1227	401128,95	2288327,12	Картометрический метод	2,50	-
1228	401172,25	2288330,65	Картометрический метод	2,50	-
1229	401212,87	2288329,2	Картометрический метод	2,50	-
1230	401237,53	2288323,39	Картометрический метод	2,50	-
1231	401285,4	2288304,53	Картометрический метод	2,50	-
1232	401295,56	2288297,28	Картометрический метод	2,50	-
1233	401310,06	2288275,51	Картометрический метод	2,50	-
1234	401327,47	2288256,64	Картометрический метод	2,50	-
1235	401334,72	2288243,59	Картометрический метод	2,50	-
1236	401355,03	2288227,62	Картометрический метод	2,50	-
1237	401366,64	2288220,37	Картометрический метод	2,50	-
1238	401414,51	2288201,5	Картометрический метод	2,50	-
1239	401442,07	2288188,44	Картометрический метод	2,50	-
1240	401460,93	2288173,93	Картометрический метод	2,50	-

Сведения о местоположении границ объекта

1241	401479,79	2288165,23	Картометрический метод	2,50	-
1242	401488,49	2288166,68	Картометрический метод	2,50	-
1243	401498,65	2288173,93	Картометрический метод	2,50	-
1244	401526,21	2288197,15	Картометрический метод	2,50	-
1245	401574,71	2288244,01	Картометрический метод	2,50	-
1246	401602,7	2288231,37	Картометрический метод	2,50	-
1247	401728,64	2288277,85	Картометрический метод	2,50	-
1248	401776,49	2288330,66	Картометрический метод	2,50	-
1249	401860,9	2288341,93	Картометрический метод	2,50	-
1250	401914,17	2288380,75	Картометрический метод	2,50	-
1251	401945,77	2288418,66	Картометрический метод	2,50	-
1252	401996,32	2288485,46	Картометрический метод	2,50	-
1253	402058,16	2288553,61	Картометрический метод	2,50	-
1163	402072,61	2288578,44	Картометрический метод	2,50	-
ЗУ1(11)					
1254	401701,05	2288318,88	Картометрический метод	2,50	-
1255	401743,25	2288338,28	Картометрический метод	2,50	-
1256	401781,34	2288369,49	Картометрический метод	2,50	-
1257	401793,98	2288410,57	Картометрический метод	2,50	-
1258	401793,07	2288438,1	Картометрический метод	2,50	-
1259	401758,31	2288446,68	Картометрический метод	2,50	-
1260	401704,15	2288431,79	Картометрический метод	2,50	-
1261	401621,09	2288383,96	Картометрический метод	2,50	-
1262	401550,89	2288330,25	Картометрический метод	2,50	-
1263	401495,82	2288337,03	Картометрический метод	2,50	-
1264	401459,26	2288354,64	Картометрический метод	2,50	-
1265	401463,77	2288392,78	Картометрический метод	2,50	-
1266	401452,71	2288411,51	Картометрический метод	2,50	-
1267	401428,56	2288416,93	Картометрический метод	2,50	-
1268	401399,67	2288409,26	Картометрический метод	2,50	-
1269	401383,2	2288391,88	Картометрический метод	2,50	-
1270	401355,21	2288387,82	Картометрический метод	2,50	-
1271	401322,71	2288363,45	Картометрический метод	2,50	-
1272	401325,42	2288320,57	Картометрический метод	2,50	-
1273	401329,6	2288301,03	Картометрический метод	2,50	-
1274	401384,55	2288249,24	Картометрический метод	2,50	-
1275	401445,49	2288224,41	Картометрический метод	2,50	-
1276	401491,82	2288236,52	Картометрический метод	2,50	-
1277	401535,16	2288263,37	Картометрический метод	2,50	-
1278	401571,49	2288281,2	Картометрический метод	2,50	-
1279	401617,54	2288267,65	Картометрический метод	2,50	-
1280	401646,43	2288273,52	Картометрический метод	2,50	-
1254	401701,05	2288318,88	Картометрический метод	2,50	-
ЗУ1(12)					
1281	399661,2	2287434,52	Картометрический метод	2,50	-
1282	399780,62	2287687,6	Картометрический метод	2,50	-
1283	399768,44	2287737,03	Картометрический метод	2,50	-
1284	399732,66	2287883,85	Картометрический метод	2,50	-
1285	399704,22	2287949,3	Картометрический метод	2,50	-
1286	399663,37	2287926,51	Картометрический метод	2,50	-
1287	399615,98	2287910,72	Картометрический метод	2,50	-

Сведения о местоположении границ объекта

1288	399539,69	2287908,47	Картометрический метод	2,50	-
1289	399480,1	2287926,53	Картометрический метод	2,50	-
1290	399409,46	2288139,6	Картометрический метод	2,50	-
1291	399412,17	2288158,78	Картометрический метод	2,50	-
1292	399423,68	2288142,53	Картометрический метод	2,50	-
1293	399438,8	2288125,82	Картометрический метод	2,50	-
1294	399468,37	2288109,12	Картометрический метод	2,50	-
1295	399507,19	2288090,38	Картометрический метод	2,50	-
1296	399549,62	2288073,45	Картометрический метод	2,50	-
1297	399662,47	2288022,66	Картометрический метод	2,50	-
1298	399725,67	2288000,08	Картометрический метод	2,50	-
1299	399748,24	2288000,98	Картометрический метод	2,50	-
1300	399769	2288035,28	Картометрический метод	2,50	-
1301	399778,03	2288127,37	Картометрический метод	2,50	-
1302	399803,31	2288242,02	Картометрический метод	2,50	-
1303	399808,72	2288346,74	Картометрический метод	2,50	-
1304	399772,61	2288375,86	Картометрический метод	2,50	-
1305	399753,43	2288405,65	Картометрический метод	2,50	-
1306	399743,5	2288455,3	Картометрический метод	2,50	-
1307	399736,27	2288465,46	Картометрический метод	2,50	-
1308	399707,61	2288470,43	Картометрический метод	2,50	-
1309	399690,46	2288442,22	Картометрический метод	2,50	-
1310	399673,75	2288343,37	Картометрический метод	2,50	-
1311	399652,54	2288333,44	Картометрический метод	2,50	-
1312	399639,22	2288332,76	Картометрический метод	2,50	-
1313	399625	2288336,15	Картометрический метод	2,50	-
1314	399611,01	2288349,92	Картометрический метод	2,50	-
1315	399604,46	2288388,51	Картометрический метод	2,50	-
1316	399611,91	2288402,96	Картометрический метод	2,50	-
1317	399634,93	2288411,53	Картометрический метод	2,50	-
1318	399643,96	2288428,91	Картометрический метод	2,50	-
1319	399647,8	2288467,05	Картометрический метод	2,50	-
1320	399651,18	2288534,98	Картометрический метод	2,50	-
1321	399638,09	2288544,92	Картометрический метод	2,50	-
1322	399602,88	2288537,25	Картометрический метод	2,50	-
1323	399613,27	2288697,94	Картометрический метод	2,50	-
1324	399598,37	2288696,14	Картометрический метод	2,50	-
1325	399589,28	2288688,4	Картометрический метод	2,50	-
1326	399406,35	2288635,26	Картометрический метод	2,50	-
1327	399404,79	2288075,55	Картометрический метод	2,50	-
1328	399627,58	2287438,43	Картометрический метод	2,50	-
1281	399661,2	2287434,52	Картометрический метод	2,50	-
ЗУ1(13)					
1329	394638,88	2292015,47	Картометрический метод	2,50	-
1330	394565,19	2292069,51	Картометрический метод	2,50	-
1331	394548,81	2292189,05	Картометрический метод	2,50	-
1332	394471,84	2292320,06	Картометрический метод	2,50	-
1333	394473,48	2292415,03	Картометрический метод	2,50	-
1334	394512,78	2292598,43	Картометрический метод	2,50	-
1335	394527,52	2292655,74	Картометрический метод	2,50	-
1336	394579,93	2292704,86	Картометрический метод	2,50	-

Сведения о местоположении границ объекта

1337	394296,6	2292609,91	Картометрический метод	2,50	-
1338	394023,11	2292754,04	Картометрический метод	2,50	-
1339	394232,73	2293209,25	Картометрический метод	2,50	-
1340	393215,73	2293649,43	Картометрический метод	2,50	-
1341	392798,13	2292768,89	Картометрический метод	2,50	-
1342	392466,41	2292102,34	Картометрический метод	2,50	-
1343	392945,8	2291889,77	Картометрический метод	2,50	-
1344	393132,05	2291811,27	Картометрический метод	2,50	-
1345	393197,98	2292159,21	Картометрический метод	2,50	-
1346	393247,97	2292156,83	Картометрический метод	2,50	-
1347	393271,72	2291543,76	Картометрический метод	2,50	-
1348	393530,7	2291420,91	Картометрический метод	2,50	-
1349	393612,78	2291382,82	Картометрический метод	2,50	-
1350	393660,73	2291487,7	Картометрический метод	2,50	-
1351	393718,13	2291608,69	Картометрический метод	2,50	-
1352	393787,77	2291637,34	Картометрический метод	2,50	-
1353	393994,23	2291721,62	Картометрический метод	2,50	-
1354	394042,88	2291742,6	Картометрический метод	2,50	-
1355	394435,68	2291938,1	Картометрический метод	2,50	-
1356	394550,84	2291938,1	Картометрический метод	2,50	-
1329	394638,88	2292015,47	Картометрический метод	2,50	-
ЗУ1(14)					
1357	391872,35	2292368,05	Картометрический метод	2,50	-
1358	392201,1	2292970,44	Картометрический метод	2,50	-
1359	392673,34	2293845,91	Картометрический метод	2,50	-
1360	392889,1	2294227,37	Картометрический метод	2,50	-
1361	392547,63	2294380,36	Картометрический метод	2,50	-
1362	392547,62	2294380,39	Картометрический метод	2,50	-
1363	392630,64	2294812,22	Картометрический метод	2,50	-
1364	392559,33	2294825,63	Картометрический метод	2,50	-
1365	392556,29	2294807,05	Картометрический метод	2,50	-
1366	392513,38	2294605,55	Картометрический метод	2,50	-
1367	392477,16	2294411,93	Картометрический метод	2,50	-
1368	392477,77	2294359,74	Картометрический метод	2,50	-
1369	392488,93	2294314,19	Картометрический метод	2,50	-
1370	392518,19	2294240,29	Картометрический метод	2,50	-
1371	392545,34	2294039,69	Картометрический метод	2,50	-
1372	392455,23	2293898,2	Картометрический метод	2,50	-
1373	392173,65	2293481,73	Картометрический метод	2,50	-
1374	392078,48	2293351,04	Картометрический метод	2,50	-
1375	391993,02	2293228,99	Картометрический метод	2,50	-
1376	391866,4	2293021,75	Картометрический метод	2,50	-
1377	391775,75	2292871,04	Картометрический метод	2,50	-
1378	391719,04	2292772,96	Картометрический метод	2,50	-
1379	391657,53	2292640,54	Картометрический метод	2,50	-
1380	391595,78	2292492,38	Картометрический метод	2,50	-
1357	391872,35	2292368,05	Картометрический метод	2,50	-
ЗУ1(15)					
1381	392864,23	2297963,79	Картометрический метод	2,50	-
1382	392885,45	2297960,91	Картометрический метод	2,50	-
1383	393137,38	2297922,36	Картометрический метод	2,50	-

Сведения о местоположении границ объекта

1384	393226,7	2297909,27	Картометрический метод	2,50	-
1385	393547,7	2298967,8	Картометрический метод	2,50	-
1386	393667,24	2299297,82	Картометрический метод	2,50	-
1387	393665,2	2299310,73	Картометрический метод	2,50	-
1388	392818,63	2298413,97	Картометрический метод	2,50	-
1389	392822,73	2298384,92	Картометрический метод	2,50	-
1381	392864,23	2297963,79	Картометрический метод	2,50	-
ЗУ1(16)					
1390	407197,36	2280384,29	Картометрический метод	2,50	-
1391	407199,87	2280395,96	Картометрический метод	2,50	-
1392	407237,25	2280618,65	Картометрический метод	2,50	-
1393	407368,1	2281372,45	Картометрический метод	2,50	-
1394	407381,5	2281457,24	Картометрический метод	2,50	-
1395	407606,16	2281394,26	Картометрический метод	2,50	-
1396	407659,39	2281500,08	Картометрический метод	2,50	-
1397	407725,85	2281655,79	Картометрический метод	2,50	-
1398	407840,42	2281963,41	Картометрический метод	2,50	-
1399	407887,89	2282138,74	Картометрический метод	2,50	-
1400	407954,99	2282324,2	Картометрический метод	2,50	-
1401	407982,49	2282333,07	Картометрический метод	2,50	-
1402	407958,53	2282351,65	Картометрический метод	2,50	-
1403	407931,31	2282360,51	Картометрический метод	2,50	-
1404	407895,23	2282361,78	Картометрический метод	2,50	-
1405	407900,3	2282397,86	Картометрический метод	2,50	-
1406	407856,62	2282509,26	Картометрический метод	2,50	-
1407	407754,08	2282801,05	Картометрический метод	2,50	-
1408	407764,21	2282820,68	Картометрический метод	2,50	-
1409	407685,72	2282977,02	Картометрический метод	2,50	-
1410	407683,19	2283016,76	Картометрический метод	2,50	-
1411	407751,12	2283014,38	Картометрический метод	2,50	-
1412	407689,7	2283105,21	Картометрический метод	2,50	-
1413	407668	2283137,16	Картометрический метод	2,50	-
1414	407663,64	2283161,08	Картометрический метод	2,50	-
1415	407645,78	2283151,25	Картометрический метод	2,50	-
1416	407613,02	2283130,45	Картометрический метод	2,50	-
1417	407549,28	2283083,93	Картометрический метод	2,50	-
1418	407530,12	2283072,38	Картометрический метод	2,50	-
1419	407508,32	2283062,18	Картометрический метод	2,50	-
1420	407494,65	2283056,66	Картометрический метод	2,50	-
1421	407478,36	2283051,1	Картометрический метод	2,50	-
1422	407459,92	2283047,42	Картометрический метод	2,50	-
1423	407433,75	2283044,97	Картометрический метод	2,50	-
1424	407415,05	2283044,39	Картометрический метод	2,50	-
1425	407361,16	2283049,84	Картометрический метод	2,50	-
1426	407242,53	2283065,9	Картометрический метод	2,50	-
1427	407140,02	2283077,33	Картометрический метод	2,50	-
1428	406949,25	2283097,61	Картометрический метод	2,50	-
1429	406858,43	2283107,59	Картометрический метод	2,50	-
1430	406740,58	2283123,31	Картометрический метод	2,50	-
1431	406657,86	2283134,05	Картометрический метод	2,50	-
1432	406606,7	2283141,62	Картометрический метод	2,50	-

Сведения о местоположении границ объекта

1433	406563,41	2283150,25	Картометрический метод	2,50	-
1434	406533,31	2283157,88	Картометрический метод	2,50	-
1435	406511,82	2283165,12	Картометрический метод	2,50	-
1436	406487,59	2283177,24	Картометрический метод	2,50	-
1437	406474,96	2283185,01	Картометрический метод	2,50	-
1438	406430,83	2283212,36	Картометрический метод	2,50	-
1439	406398,37	2283233,01	Картометрический метод	2,50	-
1440	406333,61	2283271,33	Картометрический метод	2,50	-
1441	406242,23	2283324,76	Картометрический метод	2,50	-
1442	406201,75	2283347,16	Картометрический метод	2,50	-
1443	406140,95	2283377,17	Картометрический метод	2,50	-
1444	406088,66	2283400,49	Картометрический метод	2,50	-
1445	406063,14	2283411,47	Картометрический метод	2,50	-
1446	406026,84	2283423,89	Картометрический метод	2,50	-
1447	405983,58	2283437,58	Картометрический метод	2,50	-
1448	405815,63	2283484,97	Картометрический метод	2,50	-
1449	405465,76	2283567,66	Картометрический метод	2,50	-
1450	405249,84	2283617,74	Картометрический метод	2,50	-
1451	405098,73	2283653,19	Картометрический метод	2,50	-
1452	405022,46	2283671,13	Картометрический метод	2,50	-
1453	404783,05	2283726,46	Картометрический метод	2,50	-
1454	404775,25	2283722,48	Картометрический метод	2,50	-
1455	404767,65	2283724,19	Картометрический метод	2,50	-
1456	404766,34	2283730,34	Картометрический метод	2,50	-
1457	404680,11	2283749,73	Картометрический метод	2,50	-
1458	404530,53	2283785,29	Картометрический метод	2,50	-
1459	404395,73	2283815,83	Картометрический метод	2,50	-
1460	404276,23	2283843,37	Картометрический метод	2,50	-
1461	404267,35	2283844,86	Картометрический метод	2,50	-
1462	404263,56	2283839,18	Картометрический метод	2,50	-
1463	404337,55	2283782,82	Картометрический метод	2,50	-
1464	404450,7	2283707,38	Картометрический метод	2,50	-
1465	404581,25	2283627,59	Картометрический метод	2,50	-
1466	404691,5	2283559,41	Картометрический метод	2,50	-
1467	404721,97	2283547,8	Картометрический метод	2,50	-
1468	404735,02	2283505,73	Картометрический метод	2,50	-
1469	404733,4	2283480,41	Картометрический метод	2,50	-
1470	404789,26	2283497,47	Картометрический метод	2,50	-
1471	404812,57	2283367,06	Картометрический метод	2,50	-
1472	404709,33	2283352,33	Картометрический метод	2,50	-
1473	404679,9	2283367,91	Картометрический метод	2,50	-
1474	404672,64	2283343,24	Картометрический метод	2,50	-
1475	404656,69	2283324,38	Картометрический метод	2,50	-
1476	404640,73	2283317,13	Картометрический метод	2,50	-
1477	404629,12	2283320,03	Картометрический метод	2,50	-
1478	404616,07	2283333,09	Картометрический метод	2,50	-
1479	404613,17	2283350,5	Картометрический метод	2,50	-
1480	404607,36	2283346,15	Картометрический метод	2,50	-
1481	404595,76	2283315,68	Картометрический метод	2,50	-
1482	404598,66	2283305,53	Картометрический метод	2,50	-
1483	404613,17	2283296,82	Картометрический метод	2,50	-

Сведения о местоположении границ объекта

1484	404613,17	2283279,41	Картометрический метод	2,50	-
1485	404604,46	2283260,55	Картометрический метод	2,50	-
1486	404594,31	2283248,95	Картометрический метод	2,50	-
1487	404576,9	2283235,89	Картометрический метод	2,50	-
1488	404574	2283199,62	Картометрический метод	2,50	-
1489	404584,15	2283132,89	Картометрический метод	2,50	-
1490	404558,04	2283127,08	Картометрический метод	2,50	-
1491	404524,68	2283111,12	Картометрический метод	2,50	-
1492	404513,07	2283108,22	Картометрический метод	2,50	-
1493	404495,67	2283114,03	Картометрический метод	2,50	-
1494	404478,26	2283128,53	Картометрический метод	2,50	-
1495	404453,6	2283172,06	Картометрический метод	2,50	-
1496	404392,67	2283218,48	Картометрический метод	2,50	-
1497	404334,64	2283264,9	Картометрический метод	2,50	-
1498	404296,93	2283282,31	Картометрический метод	2,50	-
1499	404225,85	2283301,17	Картометрический метод	2,50	-
1500	404159,12	2283317,13	Картометрический метод	2,50	-
1501	404122,85	2283318,58	Картометрический метод	2,50	-
1502	404093,84	2283314,23	Картометрический метод	2,50	-
1503	404057,57	2283312,78	Картометрический метод	2,50	-
1504	404037,26	2283311,33	Картометрический метод	2,50	-
1505	404048,87	2283259,1	Картометрический метод	2,50	-
1506	404051,77	2283154,65	Картометрический метод	2,50	-
1507	404066,28	2283041,49	Картометрический метод	2,50	-
1508	404085,13	2282986,36	Картометрический метод	2,50	-
1509	404103,99	2282950,09	Картометрический метод	2,50	-
1510	404043,07	2282995,07	Картометрический метод	2,50	-
1511	403982,14	2283037,14	Картометрический метод	2,50	-
1512	403884,95	2283090,81	Картометрический метод	2,50	-
1513	403839,98	2283115,48	Картометрический метод	2,50	-
1514	403784,85	2283137,24	Картометрический метод	2,50	-
1515	403707,97	2283169,15	Картометрический метод	2,50	-
1516	403649,94	2283193,82	Картометрический метод	2,50	-
1517	403607,88	2283206,87	Картометрический метод	2,50	-
1518	403548,4	2283218,48	Картометрический метод	2,50	-
1519	403494,73	2283227,18	Картометрический метод	2,50	-
1520	403417,84	2283248,95	Картометрический метод	2,50	-
1521	403287,28	2283285,21	Картометрический метод	2,50	-
1522	403226,36	2283305,53	Картометрический метод	2,50	-
1523	403165,43	2283309,88	Картометрический метод	2,50	-
1524	403148,02	2283315,68	Картометрический метод	2,50	-
1525	403127,71	2283327,29	Картометрический метод	2,50	-
1526	403119,01	2283341,79	Картометрический метод	2,50	-
1527	403100,15	2283346,15	Картометрический метод	2,50	-
1528	403092,9	2283337,44	Картометрический метод	2,50	-
1529	403100,15	2283317,13	Картометрический метод	2,50	-
1530	403097,25	2283304,07	Картометрический метод	2,50	-
1531	403052,28	2283309,88	Картометрический метод	2,50	-
1532	403018,92	2283318,58	Картометрический метод	2,50	-
1533	402998,61	2283331,64	Картометрический метод	2,50	-
1534	402995,71	2283344,7	Картометрический метод	2,50	-

Сведения о местоположении границ объекта

1535	403005,86	2283367,91	Картометрический метод	2,50	-
1536	403021,82	2283394,02	Картометрический метод	2,50	-
1537	403029,07	2283418,68	Картометрический метод	2,50	-
1538	403027,62	2283437,54	Картометрический метод	2,50	-
1539	403021,82	2283454,95	Картометрический метод	2,50	-
1540	403023,27	2283465,11	Картометрический метод	2,50	-
1541	403046,48	2283498,47	Картометрический метод	2,50	-
1542	403049,38	2283517,33	Картометрический метод	2,50	-
1543	403043,58	2283533,29	Картометрический метод	2,50	-
1544	403017,47	2283565,21	Картометрический метод	2,50	-
1545	402998,61	2283578,27	Картометрический метод	2,50	-
1546	402985,55	2283578,27	Картометрический метод	2,50	-
1547	402963,79	2283559,41	Картометрический метод	2,50	-
1548	402944,93	2283544,9	Картометрический метод	2,50	-
1549	402934,78	2283550,7	Картометрический метод	2,50	-
1550	402908,48	2283567,35	Картометрический метод	2,50	-
1551	402894,69	2283571,56	Картометрический метод	2,50	-
1552	402877,16	2283565,25	Картометрический метод	2,50	-
1553	402859,35	2283594,22	Картометрический метод	2,50	-
1554	402859,35	2283602,93	Картометрический метод	2,50	-
1555	402868,05	2283611,63	Картометрический метод	2,50	-
1556	402892,71	2283614,53	Картометрический метод	2,50	-
1557	402936,23	2283614,53	Картометрический метод	2,50	-
1558	402950,74	2283624,69	Картометрический метод	2,50	-
1559	402957,99	2283633,39	Картометрический метод	2,50	-
1560	402960,89	2283647,9	Картометрический метод	2,50	-
1561	402959,44	2283666,76	Картометрический метод	2,50	-
1562	402949,28	2283695,78	Картометрический метод	2,50	-
1563	402942,03	2283713,19	Картометрический метод	2,50	-
1564	402926,07	2283726,24	Картометрический метод	2,50	-
1565	402907,22	2283732,05	Картометрический метод	2,50	-
1566	402891,26	2283730,59	Картометрический метод	2,50	-
1567	402875,3	2283720,44	Картометрический метод	2,50	-
1568	402859,35	2283701,58	Картометрический метод	2,50	-
1569	402852,09	2283698,68	Картометрический метод	2,50	-
1570	402843,39	2283701,58	Картометрический метод	2,50	-
1571	402828,88	2283713,19	Картометрический метод	2,50	-
1572	402815,83	2283720,44	Картометрический метод	2,50	-
1573	402788,26	2283726,24	Картометрический метод	2,50	-
1574	402773,76	2283734,95	Картометрический метод	2,50	-
1575	402773,76	2283746,55	Картометрический метод	2,50	-
1576	402778,11	2283755,26	Картометрический метод	2,50	-
1577	402788,26	2283759,61	Картометрический метод	2,50	-
1578	402839,04	2283750,9	Картометрический метод	2,50	-
1579	402882,56	2283749,45	Картометрический метод	2,50	-
1580	402913,02	2283756,71	Картометрический метод	2,50	-
1581	402926,07	2283772,67	Картометрический метод	2,50	-
1582	402930,43	2283787,17	Картометрический метод	2,50	-
1583	402930,43	2283810,39	Картометрический метод	2,50	-
1584	402924,62	2283824,89	Картометрический метод	2,50	-
1585	402894,16	2283851,01	Картометрический метод	2,50	-

Сведения о местоположении границ объекта

1586	402876,75	2283868,42	Картометрический метод	2,50	-
1587	402875,3	2283884,37	Картометрический метод	2,50	-
1588	402886,91	2283922,09	Картометрический метод	2,50	-
1589	402895,61	2283940,95	Картометрический метод	2,50	-
1590	402915,92	2283956,91	Картометрический метод	2,50	-
1591	402995,71	2284007,69	Картометрический метод	2,50	-
1592	403014,56	2284022,19	Картометрический метод	2,50	-
1593	403021,82	2284036,7	Картометрический метод	2,50	-
1594	403024,72	2284051,21	Картометрический метод	2,50	-
1595	403024,72	2284071,52	Картометрический метод	2,50	-
1596	403018,92	2284088,93	Картометрический метод	2,50	-
1597	402998,61	2284117,94	Картометрический метод	2,50	-
1598	402991,35	2284139,71	Картометрический метод	2,50	-
1599	402991,35	2284152,76	Картометрический метод	2,50	-
1600	403005,86	2284171,62	Картометрический метод	2,50	-
1601	403043,58	2284206,44	Картометрический метод	2,50	-
1602	403047,93	2284219,5	Картометрический метод	2,50	-
1603	403047,93	2284244,16	Картометрический метод	2,50	-
1604	403034,87	2284257,22	Картометрический метод	2,50	-
1605	403000,06	2284278,98	Картометрический метод	2,50	-
1606	402984,1	2284286,23	Картометрический метод	2,50	-
1607	402972,5	2284289,13	Картометрический метод	2,50	-
1608	402966,69	2284307,99	Картометрический метод	2,50	-
1609	402957,99	2284380,53	Картометрический метод	2,50	-
1610	402968,14	2284393,59	Картометрический метод	2,50	-
1611	402968,14	2284399,39	Картометрический метод	2,50	-
1612	402960,89	2284409,54	Картометрический метод	2,50	-
1613	402956,54	2284415,35	Картометрический метод	2,50	-
1614	402955,09	2284426,95	Картометрический метод	2,50	-
1615	402957,99	2284438,56	Картометрический метод	2,50	-
1616	402965,24	2284448,71	Картометрический метод	2,50	-
1617	402978,3	2284454,52	Картометрический метод	2,50	-
1618	403008,76	2284457,42	Картометрический метод	2,50	-
1619	403020,37	2284467,57	Картометрический метод	2,50	-
1620	403031,97	2284489,34	Картометрический метод	2,50	-
1621	403042,13	2284496,59	Картометрический метод	2,50	-
1622	403056,63	2284505,29	Картометрический метод	2,50	-
1623	403060,98	2284515,45	Картометрический метод	2,50	-
1624	403058,08	2284528,51	Картометрический метод	2,50	-
1625	403047,93	2284540,11	Картометрический метод	2,50	-
1626	403045,03	2284550,27	Картометрический метод	2,50	-
1627	403046,48	2284561,87	Картометрический метод	2,50	-
1628	403050,83	2284569,13	Картометрический метод	2,50	-
1629	403055,18	2284582,18	Картометрический метод	2,50	-
1630	403060,98	2284624,26	Картометрический метод	2,50	-
1631	403060,98	2284630,06	Картометрический метод	2,50	-
1632	403050,83	2284630,06	Картометрический метод	2,50	-
1633	403037,77	2284628,61	Картометрический метод	2,50	-
1634	403030,52	2284634,41	Картометрический метод	2,50	-
1635	403029,07	2284660,52	Картометрический метод	2,50	-
1636	403018,92	2284669,23	Картометрический метод	2,50	-

Сведения о местоположении границ объекта

1637	403004,41	2284685,19	Картометрический метод	2,50	-
1638	402997,16	2284705,5	Картометрический метод	2,50	-
1639	402991,35	2284737,41	Картометрический метод	2,50	-
1640	402989,9	2284779,49	Картометрический метод	2,50	-
1641	402995,71	2284798,34	Картометрический метод	2,50	-
1642	403005,86	2284811,4	Картометрический метод	2,50	-
1643	403017,47	2284821,56	Картометрический метод	2,50	-
1644	403039,22	2284827,36	Картометрический метод	2,50	-
1645	403060,98	2284820,11	Картометрический метод	2,50	-
1646	403081,29	2284828,81	Картометрический метод	2,50	-
1647	403119,01	2284828,81	Картометрический метод	2,50	-
1648	403133,52	2284834,61	Картометрический метод	2,50	-
1649	403145,12	2284850,57	Картометрический метод	2,50	-
1650	403156,73	2284865,08	Картометрический метод	2,50	-
1651	403172,68	2284875,23	Картометрический метод	2,50	-
1652	403192,99	2284881,04	Картометрический метод	2,50	-
1653	403211,85	2284888,29	Картометрический метод	2,50	-
1654	403224,91	2284897	Картометрический метод	2,50	-
1655	403229,26	2284910,05	Картометрический метод	2,50	-
1656	403235,06	2284931,81	Картометрический метод	2,50	-
1657	403233,61	2284956,48	Картометрический метод	2,50	-
1658	403223,46	2284966,63	Картометрический метод	2,50	-
1659	403200,25	2284979,69	Картометрический метод	2,50	-
1660	403177,04	2284997,1	Картометрический метод	2,50	-
1661	403127,71	2285034,82	Картометрический метод	2,50	-
1662	403119,01	2285043,52	Картометрический метод	2,50	-
1663	403117,56	2285056,58	Картометрический метод	2,50	-
1664	403121,91	2285062,38	Картометрический метод	2,50	-
1665	403134,97	2285069,63	Картометрический метод	2,50	-
1666	403143,67	2285075,44	Картометрический метод	2,50	-
1667	403142,22	2285082,69	Картометрический метод	2,50	-
1668	403134,97	2285087,04	Картометрический метод	2,50	-
1669	403121,91	2285085,59	Картометрический метод	2,50	-
1670	403116,11	2285091,4	Картометрический метод	2,50	-
1671	403116,11	2285104,45	Картометрический метод	2,50	-
1672	403120,46	2285116,06	Картометрический метод	2,50	-
1673	403124,81	2285118,96	Картометрический метод	2,50	-
1674	403129,16	2285130,57	Картометрический метод	2,50	-
1675	403136,42	2285145,07	Картометрический метод	2,50	-
1676	403149,47	2285143,62	Картометрический метод	2,50	-
1677	403162,53	2285152,33	Картометрический метод	2,50	-
1678	403172,68	2285191,5	Картометрический метод	2,50	-
1679	403172,68	2285203,1	Картометрический метод	2,50	-
1680	403166,88	2285211,81	Картометрический метод	2,50	-
1681	403156,73	2285213,26	Картометрический метод	2,50	-
1682	403077,41	2285205,23	Картометрический метод	2,50	-
1683	403037,42	2285159,94	Картометрический метод	2,50	-
1684	402997,43	2285146,69	Картометрический метод	2,50	-
1685	402976,95	2285143,08	Картометрический метод	2,50	-
1686	402961,05	2285146,21	Картометрический метод	2,50	-
1687	402951,41	2285154,88	Картометрический метод	2,50	-

Сведения о местоположении границ объекта

1688	402948,28	2285166,44	Картометрический метод	2,50	-
1689	402960,33	2285197,04	Картометрический метод	2,50	-
1690	402963,22	2285229,8	Картометрический метод	2,50	-
1691	402939,85	2285287,62	Картометрический метод	2,50	-
1692	402916,97	2285309,3	Картометрический метод	2,50	-
1693	402912,39	2285320,35	Картометрический метод	2,50	-
1694	402939,05	2285350,44	Картометрический метод	2,50	-
1695	402957,04	2285353,87	Картометрический метод	2,50	-
1696	402990,92	2285345,46	Картометрический метод	2,50	-
1697	403003,61	2285350,12	Картометрический метод	2,50	-
1698	403017,58	2285360,24	Картометрический метод	2,50	-
1699	403041,99	2285389,47	Картометрический метод	2,50	-
1700	403044,56	2285421,43	Картометрический метод	2,50	-
1701	403051,95	2285454,83	Картометрический метод	2,50	-
1702	403061,75	2285484,22	Картометрический метод	2,50	-
1703	403062,07	2285503,01	Картометрический метод	2,50	-
1704	403053,4	2285613,03	Картометрический метод	2,50	-
1705	403071,14	2285631,07	Картометрический метод	2,50	-
1706	403043,58	2285609,31	Картометрический метод	2,50	-
1707	403004,41	2285602,06	Картометрический метод	2,50	-
1708	402979,75	2285594,81	Картометрический метод	2,50	-
1709	402942,03	2285591,9	Картометрический метод	2,50	-
1710	402831,78	2285570,14	Картометрический метод	2,50	-
1711	402743,29	2285561,44	Картометрический метод	2,50	-
1712	402685,27	2285567,24	Картометрический метод	2,50	-
1713	402679,47	2285667,34	Картометрический метод	2,50	-
1714	402660,61	2285705,06	Картометрический метод	2,50	-
1715	402621,44	2285709,41	Картометрический метод	2,50	-
1716	402630,14	2285767,44	Картометрический метод	2,50	-
1717	402644,65	2285857,39	Картометрический метод	2,50	-
1718	402666,41	2285925,58	Картометрический метод	2,50	-
1719	402753,45	2286063,4	Картометрический метод	2,50	-
1720	402854,99	2286028,58	Картометрический метод	2,50	-
1721	402866,6	2286088,06	Картометрический метод	2,50	-
1722	402936,23	2286082,26	Картометрический метод	2,50	-
1723	402944,93	2286086,61	Картометрический метод	2,50	-
1724	402968,14	2286111,27	Картометрический метод	2,50	-
1725	402981,2	2286141,74	Картометрический метод	2,50	-
1726	402995,71	2286176,56	Картометрический метод	2,50	-
1727	403046,48	2286373,86	Картометрический метод	2,50	-
1728	403034,87	2286395,62	Картометрический метод	2,50	-
1729	403039,22	2286436,24	Картометрический метод	2,50	-
1730	403056,63	2286487,02	Картометрический метод	2,50	-
1731	403062,43	2286524,74	Картометрический метод	2,50	-
1732	403031,97	2286529,09	Картометрический метод	2,50	-
1733	402994,25	2286539,24	Картометрический метод	2,50	-
1734	402955,09	2286553,75	Картометрический метод	2,50	-
1735	402937,68	2286552,3	Картометрический метод	2,50	-
1736	402936,23	2286581,31	Картометрический метод	2,50	-
1737	402879,65	2286582,76	Картометрический метод	2,50	-
1738	402853,54	2286581,31	Картометрический метод	2,50	-

Сведения о местоположении границ объекта

1739	402792,03	2286443,75	Картометрический метод	2,50	-
1740	402751,6	2286302,58	Картометрический метод	2,50	-
1741	402696,44	2286226,4	Картометрический метод	2,50	-
1742	402649,7	2286182,46	Картометрический метод	2,50	-
1743	402530,5	2286251,17	Картометрический метод	2,50	-
1744	402521,01	2286249,94	Картометрический метод	2,50	-
1745	402495,59	2285622,9	Картометрический метод	2,50	-
1746	402461,89	2285624,17	Картометрический метод	2,50	-
1747	402334,75	2285668,68	Картометрический метод	2,50	-
1748	402188,53	2285722,09	Картометрический метод	2,50	-
1749	401997,82	2285788,21	Картометрический метод	2,50	-
1750	401921,53	2285832,72	Картометрический метод	2,50	-
1751	401503,23	2286084,47	Картометрический метод	2,50	-
1752	401261,02	2286066,7	Картометрический метод	2,50	-
1753	401215,77	2286066,3	Картометрический метод	2,50	-
1754	401194,01	2286045,99	Картометрический метод	2,50	-
1755	401159,2	2286025,68	Картометрический метод	2,50	-
1756	401131,64	2286018,42	Картометрический метод	2,50	-
1757	401064,91	2286032,93	Картометрический метод	2,50	-
1758	401024,29	2286025,68	Картометрический метод	2,50	-
1759	401003,98	2286028,58	Картометрический метод	2,50	-
1760	400980,77	2286025,68	Картометрический метод	2,50	-
1761	400916,94	2286008,27	Картометрический метод	2,50	-
1762	400902,43	2286015,52	Картометрический метод	2,50	-
1763	400773,33	2285995,21	Картометрический метод	2,50	-
1764	400754,47	2285987,96	Картометрический метод	2,50	-
1765	400715,3	2285983,61	Картометрический метод	2,50	-
1766	400654,38	2285990,86	Картометрический метод	2,50	-
1767	400590,55	2286005,37	Картометрический метод	2,50	-
1768	400557,18	2286005,37	Картометрический метод	2,50	-
1769	400525,27	2286005,37	Картометрический метод	2,50	-
1770	400488,78	2285988,99	Картометрический метод	2,50	-
1771	400449,28	2285957,91	Картометрический метод	2,50	-
1772	400317,83	2285937,18	Картометрический метод	2,50	-
1773	400267,05	2285918,32	Картометрический метод	2,50	-
1774	400211,93	2285905,27	Картометрический метод	2,50	-
1775	400149,55	2285905,27	Картометрический метод	2,50	-
1776	400132,15	2285902,36	Картометрический метод	2,50	-
1777	400111,84	2285879,15	Картометрический метод	2,50	-
1778	400100,23	2285874,8	Картометрический метод	2,50	-
1779	400052,36	2285861,74	Картометрический метод	2,50	-
1780	399994,33	2285871,9	Картометрический метод	2,50	-
1781	399942,11	2285886,41	Картометрический метод	2,50	-
1782	399940,66	2285879,15	Картометрический метод	2,50	-
1783	399924,7	2285876,25	Картометрический метод	2,50	-
1784	399920,35	2285858,84	Картометрический метод	2,50	-
1785	399898,59	2285858,84	Картометрический метод	2,50	-
1786	399907,3	2285795,01	Картометрический метод	2,50	-
1787	399895,69	2285789,21	Картометрический метод	2,50	-
1788	399873,93	2285783,4	Картометрический метод	2,50	-
1789	399853,62	2285786,3	Картометрический метод	2,50	-

Сведения о местоположении границ объекта

1790	399815,91	2285806,61	Картометрический метод	2,50	-
1791	399781,09	2285851,59	Картометрический метод	2,50	-
1792	399754,98	2285854,49	Картометрический метод	2,50	-
1793	399718,71	2285853,04	Картометрический метод	2,50	-
1794	399689,7	2285867,55	Картометрический метод	2,50	-
1795	399564,95	2285867,55	Картометрический метод	2,50	-
1796	399460,5	2285883,5	Картометрический метод	2,50	-
1797	399415,73	2285891,54	Картометрический метод	2,50	-
1798	399403,92	2285893,66	Картометрический метод	2,50	-
1799	399372,01	2285898,01	Картометрический метод	2,50	-
1800	399312,53	2285916,87	Картометрический метод	2,50	-
1801	399282,07	2285925,58	Картометрический метод	2,50	-
1802	399241,45	2285919,77	Картометрический метод	2,50	-
1803	399216,79	2285911,07	Картометрический метод	2,50	-
1804	399225,6	2285980,54	Картометрический метод	2,50	-
1805	399232,35	2285996,39	Картометрический метод	2,50	-
1806	399102,19	2285950,89	Картометрический метод	2,50	-
1807	399031,41	2285925,21	Картометрический метод	2,50	-
1808	398932,75	2285885,21	Картометрический метод	2,50	-
1809	398765,93	2285775,6	Картометрический метод	2,50	-
1810	398604,64	2285430,53	Картометрический метод	2,50	-
1811	398262,29	2285200,15	Картометрический метод	2,50	-
1812	398361,8	2285136,67	Картометрический метод	2,50	-
1813	398181,54	2285015,22	Картометрический метод	2,50	-
1814	398184,23	2285014,75	Картометрический метод	2,50	-
1815	398291,54	2284818,01	Картометрический метод	2,50	-
1816	398371,81	2284857,58	Картометрический метод	2,50	-
1817	398449,99	2284896,12	Картометрический метод	2,50	-
1818	398513,39	2284927,38	Картометрический метод	2,50	-
1819	398647,18	2284990,33	Картометрический метод	2,50	-
1820	398648	2284990,89	Картометрический метод	2,50	-
1821	398645,77	2284986,6	Картометрический метод	2,50	-
1822	398651,05	2284989,13	Картометрический метод	2,50	-
1823	398845,96	2285117,18	Картометрический метод	2,50	-
1824	398861,15	2285071	Картометрический метод	2,50	-
1825	398868,28	2285027,61	Картометрический метод	2,50	-
1826	398916,32	2285027,92	Картометрический метод	2,50	-
1827	398956,91	2285025,13	Картометрический метод	2,50	-
1828	399014,56	2285013,67	Картометрический метод	2,50	-
1829	399042,45	2285003,13	Картометрический метод	2,50	-
1830	399073,13	2284982,37	Картометрический метод	2,50	-
1831	399106,07	2284952,92	Картометрический метод	2,50	-
1832	399135,94	2284949,35	Картометрический метод	2,50	-
1833	399142,63	2284946,67	Картометрический метод	2,50	-
1834	399142,32	2284939,24	Картометрический метод	2,50	-
1835	399137,64	2284931,62	Картометрический метод	2,50	-
1836	399142	2284930,69	Картометрический метод	2,50	-
1837	399140,23	2284926,7	Картометрический метод	2,50	-
1838	399142,29	2284920,16	Картометрический метод	2,50	-
1839	399159,83	2284882,33	Картометрический метод	2,50	-
1840	399166,71	2284831,08	Картометрический метод	2,50	-

Сведения о местоположении границ объекта

1841	399167,92	2284810,96	Картометрический метод	2,50	-
1842	399159,15	2284800,57	Картометрический метод	2,50	-
1843	399160,3	2284788	Картометрический метод	2,50	-
1844	399154,18	2284772,75	Картометрический метод	2,50	-
1845	399142,63	2284762,89	Картометрический метод	2,50	-
1846	399101,72	2284747,09	Картометрический метод	2,50	-
1847	399076	2284730,66	Картометрический метод	2,50	-
1848	399056,14	2284705,37	Картометрический метод	2,50	-
1849	399058,54	2284689,57	Картометрический метод	2,50	-
1850	399074,01	2284679,79	Картометрический метод	2,50	-
1851	399089,33	2284683,55	Картометрический метод	2,50	-
1852	399116,29	2284716,41	Картометрический метод	2,50	-
1853	399145,42	2284726,32	Картометрический метод	2,50	-
1854	399168,98	2284745,23	Картометрический метод	2,50	-
1855	399185,59	2284753,29	Картометрический метод	2,50	-
1856	399165,72	2284716,07	Картометрический метод	2,50	-
1857	399174,83	2284721,94	Картометрический метод	2,50	-
1858	399122,86	2284626,26	Картометрический метод	2,50	-
1859	399120,79	2284602,53	Картометрический метод	2,50	-
1860	399111,45	2284600,69	Картометрический метод	2,50	-
1861	399111,62	2284590,39	Картометрический метод	2,50	-
1862	399143,46	2284548,31	Картометрический метод	2,50	-
1863	399165,2	2284471,83	Картометрический метод	2,50	-
1864	399158,75	2284335,08	Картометрический метод	2,50	-
1865	399141,39	2284301,38	Картометрический метод	2,50	-
1866	399131,02	2284308,19	Картометрический метод	2,50	-
1867	399117,77	2284306,11	Картометрический метод	2,50	-
1868	399108,13	2284298,72	Картометрический метод	2,50	-
1869	399105,65	2284253,47	Картометрический метод	2,50	-
1870	399113,92	2284224,63	Картометрический метод	2,50	-
1871	399120,02	2284231,07	Картометрический метод	2,50	-
1872	399132,75	2284204,58	Картометрический метод	2,50	-
1873	399164,05	2284181,2	Картометрический метод	2,50	-
1874	399188,81	2284176,04	Картометрический метод	2,50	-
1875	399191,99	2284103,46	Картометрический метод	2,50	-
1876	399199,47	2283883,68	Картометрический метод	2,50	-
1877	399197,61	2283882,48	Картометрический метод	2,50	-
1878	399198,6	2283858,71	Картометрический метод	2,50	-
1879	399201,54	2283860,98	Картометрический метод	2,50	-
1880	399203	2283833,81	Картометрический метод	2,50	-
1881	399220,88	2283435,52	Картометрический метод	2,50	-
1882	399214,81	2283386,61	Картометрический метод	2,50	-
1883	399211,5	2283387,33	Картометрический метод	2,50	-
1884	399207,46	2283349,09	Картометрический метод	2,50	-
1885	399243,57	2283337,85	Картометрический метод	2,50	-
1886	399287,42	2283338,88	Картометрический метод	2,50	-
1887	399320,99	2283349,5	Картометрический метод	2,50	-
1888	399355,24	2283368,68	Картометрический метод	2,50	-
1889	399426,21	2283424,9	Картометрический метод	2,50	-
1890	399465,21	2283467	Картометрический метод	2,50	-
1891	399526,13	2283551,49	Картометрический метод	2,50	-

Сведения о местоположении границ объекта

1892	399543,67	2283579,29	Картометрический метод	2,50	-
1893	399571,72	2283648,86	Картометрический метод	2,50	-
1894	399576,03	2283719,02	Картометрический метод	2,50	-
1895	399569,74	2283779,92	Картометрический метод	2,50	-
1896	399581,85	2283899,32	Картометрический метод	2,50	-
1897	399590,09	2284047,4	Картометрический метод	2,50	-
1898	399611,34	2284130,16	Картометрический метод	2,50	-
1899	399634,81	2284179,61	Картометрический метод	2,50	-
1900	399655,46	2284211,48	Картометрический метод	2,50	-
1901	399679,62	2284232	Картометрический метод	2,50	-
1902	399755,3	2284284,59	Картометрический метод	2,50	-
1903	399784,86	2284300,17	Картометрический метод	2,50	-
1904	399870,57	2284322,68	Картометрический метод	2,50	-
1905	399964,57	2284340,55	Картометрический метод	2,50	-
1906	400079,07	2284341,54	Картометрический метод	2,50	-
1907	400115,15	2284324,33	Картометрический метод	2,50	-
1908	400127,42	2284305,16	Картометрический метод	2,50	-
1909	400200,2	2284258,47	Картометрический метод	2,50	-
1910	400264,74	2284196,92	Картометрический метод	2,50	-
1911	400316,37	2284130,73	Картометрический метод	2,50	-
1912	400331,59	2284087,37	Картометрический метод	2,50	-
1913	400341,19	2284039,71	Картометрический метод	2,50	-
1914	400344,83	2283985,44	Картометрический метод	2,50	-
1915	400323,32	2283922,89	Картометрический метод	2,50	-
1916	400271,69	2283852,39	Картометрический метод	2,50	-
1917	400218,74	2283809,37	Картометрический метод	2,50	-
1918	400190,94	2283792,16	Картометрический метод	2,50	-
1919	400136,33	2283767,01	Картометрический метод	2,50	-
1920	400124,89	2283754,96	Картометрический метод	2,50	-
1921	400111,84	2283722,33	Картометрический метод	2,50	-
1922	400085,42	2283677,91	Картометрический метод	2,50	-
1923	400073,45	2283573,73	Картометрический метод	2,50	-
1924	400043,99	2283417,52	Картометрический метод	2,50	-
1925	400047,97	2283297,06	Картометрический метод	2,50	-
1926	400072,57	2283246,5	Картометрический метод	2,50	-
1927	400111,84	2283208,03	Картометрический метод	2,50	-
1928	400131,92	2283193,15	Картометрический метод	2,50	-
1929	400171,06	2283178,53	Картометрический метод	2,50	-
1930	400201,85	2283177,49	Картометрический метод	2,50	-
1931	400233,17	2283183,75	Картометрический метод	2,50	-
1932	400253,79	2283194,22	Картометрический метод	2,50	-
1933	400267,88	2283208,83	Картометрический метод	2,50	-
1934	400291,88	2283255,8	Картометрический метод	2,50	-
1935	400382,69	2283348,7	Картометрический метод	2,50	-
1936	400457,32	2283393,59	Картометрический метод	2,50	-
1937	400518,39	2283418,11	Картометрический метод	2,50	-
1938	400591,97	2283442,64	Картометрический метод	2,50	-
1939	400710,97	2283472,91	Картометрический метод	2,50	-
1940	400788,21	2283487	Картометрический метод	2,50	-
1941	400840,53	2283487,26	Картометрический метод	2,50	-
1942	401109,31	2283487,26	Картометрический метод	2,50	-

Сведения о местоположении границ объекта

1943	401143,75	2283482,56	Картометрический метод	2,50	-
1944	401179,76	2283464,3	Картометрический метод	2,50	-
1945	401222,04	2283460,65	Картометрический метод	2,50	-
1946	401282,05	2283466,91	Картометрический метод	2,50	-
1947	401363,47	2283480,48	Картометрический метод	2,50	-
1948	401527,34	2283479,43	Картометрический метод	2,50	-
1949	401658,34	2283462,73	Картометрический метод	2,50	-
1950	401792,99	2283447,6	Картометрический метод	2,50	-
1951	401870,75	2283418,89	Картометрический метод	2,50	-
1952	401908,25	2283398,1	Картометрический метод	2,50	-
1953	401962,57	2283344,89	Картометрический метод	2,50	-
1954	402001,54	2283313,57	Картометрический метод	2,50	-
1955	402034,25	2283277,39	Картометрический метод	2,50	-
1956	402045,03	2283250,6	Картометрический метод	2,50	-
1957	402046,93	2283197,03	Картометрический метод	2,50	-
1958	402055,73	2283185,85	Картометрический метод	2,50	-
1959	402080,87	2283166,05	Картометрический метод	2,50	-
1960	402088,18	2283123,6	Картометрический метод	2,50	-
1961	402109,75	2283094,03	Картометрический метод	2,50	-
1962	402117,4	2283054,36	Картометрический метод	2,50	-
1963	402139,53	2283022,14	Картометрический метод	2,50	-
1964	402168,06	2282952,9	Картометрический метод	2,50	-
1965	402197,63	2282903,84	Картометрический метод	2,50	-
1966	402211,97	2282875,26	Картометрический метод	2,50	-
1967	402223,38	2282839,13	Картометрический метод	2,50	-
1968	402226,72	2282776,8	Картометрический метод	2,50	-
1969	402241,47	2282755,97	Картометрический метод	2,50	-
1970	402265,48	2282739,27	Картометрический метод	2,50	-
1971	402295,05	2282725,35	Картометрический метод	2,50	-
1972	402325,32	2282720,13	Картометрический метод	2,50	-
1973	402379,25	2282718,74	Картометрический метод	2,50	-
1974	402410,22	2282726,05	Картометрический метод	2,50	-
1975	402426,17	2282736,77	Картометрический метод	2,50	-
1976	402447,18	2282758,96	Картометрический метод	2,50	-
1977	402472,62	2282781,13	Картометрический метод	2,50	-
1978	402567,6	2282912,65	Картометрический метод	2,50	-
1979	402664,53	2283003,14	Картометрический метод	2,50	-
1980	402671,82	2283005,15	Картометрический метод	2,50	-
1981	402841,17	2283152,38	Картометрический метод	2,50	-
1982	402837,53	2283154,86	Картометрический метод	2,50	-
1983	402857,35	2283171,94	Картометрический метод	2,50	-
1984	402865,81	2283177,44	Картометрический метод	2,50	-
1985	402872,44	2283174,69	Картометрический метод	2,50	-
1986	402913,55	2283208,61	Картометрический метод	2,50	-
1987	403025,8	2283267,99	Картометрический метод	2,50	-
1988	403095,95	2283293,35	Картометрический метод	2,50	-
1989	403141,62	2283298,82	Картометрический метод	2,50	-
1990	403182,71	2283297,57	Картометрический метод	2,50	-
1991	403239,08	2283287,82	Картометрический метод	2,50	-
1992	403358,42	2283251,64	Картометрический метод	2,50	-
1993	403535,86	2283208,15	Картометрический метод	2,50	-

Сведения о местоположении границ объекта

1994	403614,84	2283194,58	Картометрический метод	2,50	-
1995	403666,34	2283176,14	Картометрический метод	2,50	-
1996	403732,31	2283143,03	Картометрический метод	2,50	-
1997	403807,94	2283120,82	Картометрический метод	2,50	-
1998	403850,39	2283102,03	Картометрический метод	2,50	-
1999	403935,29	2283046,36	Картометрический метод	2,50	-
2000	404044,88	2282971,21	Картометрический метод	2,50	-
2001	404085,72	2282936,84	Картометрический метод	2,50	-
2002	404118,99	2282901,27	Картометрический метод	2,50	-
2003	404167,01	2282827,51	Картометрический метод	2,50	-
2004	404204,8	2282749,94	Картометрический метод	2,50	-
2005	404237,86	2282686,62	Картометрический метод	2,50	-
2006	404272,61	2282603,6	Картометрический метод	2,50	-
2007	404285,48	2282561,85	Картометрический метод	2,50	-
2008	404288,61	2282525,67	Картометрический метод	2,50	-
2009	404281,92	2282459,77	Картометрический метод	2,50	-
2010	404279,92	2282415,37	Картометрический метод	2,50	-
2011	404286,53	2282362,14	Картометрический метод	2,50	-
2012	404286,88	2282304,73	Картометрический метод	2,50	-
2013	404280,26	2282258,8	Картометрический метод	2,50	-
2014	404265,03	2282219,81	Картометрический метод	2,50	-
2015	404259,04	2282180,52	Картометрический метод	2,50	-
2016	404261,82	2282079,27	Картометрический метод	2,50	-
2017	404267,74	2282006,55	Картометрический метод	2,50	-
2018	404290,01	2281910,18	Картометрический метод	2,50	-
2019	404308,79	2281789,45	Картометрический метод	2,50	-
2020	404342,54	2281623,48	Картометрический метод	2,50	-
2021	404343,24	2281550,07	Картометрический метод	2,50	-
2022	404338,37	2281486,4	Картометрический метод	2,50	-
2023	404338,72	2281423,77	Картометрический метод	2,50	-
2024	404349,85	2281361,14	Картометрический метод	2,50	-
2025	404376,99	2281300,6	Картометрический метод	2,50	-
2026	404402,04	2281264,77	Картометрический метод	2,50	-
2027	404424,31	2281246,33	Картометрический метод	2,50	-
2028	404506,07	2281197,96	Картометрический метод	2,50	-
2029	404592,36	2281133,95	Картометрический метод	2,50	-
2030	404650,46	2281102,98	Картометрический метод	2,50	-
2031	404717,61	2281080,02	Картометрический метод	2,50	-
2032	404773,28	2281072,36	Картометрический метод	2,50	-
2033	404834,87	2281070,62	Картометрический метод	2,50	-
2034	404875,57	2281076,19	Картометрический метод	2,50	-
2035	405055,55	2281068,52	Картометрический метод	2,50	-
2036	405124,69	2281069,93	Картометрический метод	2,50	-
2037	405169,92	2281083,15	Картометрический метод	2,50	-
2038	405208,89	2281086,97	Картометрический метод	2,50	-
2039	405239,16	2281083,15	Картометрический метод	2,50	-
2040	405270,47	2281069,23	Картометрический метод	2,50	-
2041	405359,25	2281018,57	Картометрический метод	2,50	-
2042	405423,56	2280976,33	Картометрический метод	2,50	-
2043	405471,97	2280932,96	Картометрический метод	2,50	-
2044	405529,53	2280874,22	Картометрический метод	2,50	-

Сведения о местоположении границ объекта

2045	405594,39	2280782,41	Картометрический метод	2,50	-
2046	405637,54	2280691,72	Картометрический метод	2,50	-
2047	405669,08	2280652,28	Картометрический метод	2,50	-
2048	405749,57	2280580,38	Картометрический метод	2,50	-
2049	405827,51	2280532,36	Картометрический метод	2,50	-
2050	405886,89	2280508,24	Картометрический метод	2,50	-
2051	405942,56	2280486,9	Картометрический метод	2,50	-
2052	405982,02	2280475,84	Картометрический метод	2,50	-
2053	406014,38	2280476,54	Картометрический метод	2,50	-
2054	406055,72	2280489,95	Картометрический метод	2,50	-
2055	406082,39	2280503,4	Картометрический метод	2,50	-
2056	406152,72	2280551,66	Картометрический метод	2,50	-
2057	406244,52	2280617,62	Картометрический метод	2,50	-
2058	406270,52	2280638,71	Картометрический метод	2,50	-
2059	406301,59	2280660,44	Картометрический метод	2,50	-
2060	406302,16	2280664,71	Картометрический метод	2,50	-
2061	406299,5	2280666,93	Картометрический метод	2,50	-
2062	406270,29	2280666,43	Картометрический метод	2,50	-
2063	406266,96	2280676,89	Картометрический метод	2,50	-
2064	406283,9	2280714,22	Картометрический метод	2,50	-
2065	406280,89	2280721,83	Картометрический метод	2,50	-
2066	406274,23	2280724,84	Картометрический метод	2,50	-
2067	406172,39	2280726,54	Картометрический метод	2,50	-
2068	406124,84	2280735,13	Картометрический метод	2,50	-
2069	406110,49	2280741,23	Картометрический метод	2,50	-
2070	406106,28	2280749,97	Картометрический метод	2,50	-
2071	406121,69	2280756,15	Картометрический метод	2,50	-
2072	406176,1	2280752,64	Картометрический метод	2,50	-
2073	406208,34	2280756	Картометрический метод	2,50	-
2074	406232	2280769,69	Картометрический метод	2,50	-
2075	406273,29	2280767,14	Картометрический метод	2,50	-
2076	406347,66	2280751,9	Картометрический метод	2,50	-
2077	406427,34	2280746,68	Картометрический метод	2,50	-
2078	406490,66	2280746,68	Картометрический метод	2,50	-
2079	406560,94	2280754,34	Картометрический метод	2,50	-
2080	406617,31	2280750,51	Картометрический метод	2,50	-
2081	406670,24	2280741,6	Картометрический метод	2,50	-
2082	406739,13	2280716,55	Картометрический метод	2,50	-
2083	406788,88	2280686,98	Картометрический метод	2,50	-
2084	406851,51	2280634,09	Картометрический метод	2,50	-
2085	406888,74	2280593,73	Картометрический метод	2,50	-
2086	406938,15	2280529,71	Картометрический метод	2,50	-
2087	406963,89	2280506,05	Картометрический метод	2,50	-
2088	406998,21	2280485,55	Картометрический метод	2,50	-
2089	407106,57	2280423,38	Картометрический метод	2,50	-
2090	407161,32	2280399,66	Картометрический метод	2,50	-
1390	407197,36	2280384,29	Картометрический метод	2,50	-
2091	406734	2282251,97	Картометрический метод	2,50	-
2092	406749,25	2282255,13	Картометрический метод	2,50	-
2093	406742,03	2282312	Картометрический метод	2,50	-

Сведения о местоположении границ объекта

2094	406806,13	2282367,06	Картометрический метод	2,50	-
2095	406858,49	2282436,57	Картометрический метод	2,50	-
2096	406855,78	2282487,13	Картометрический метод	2,50	-
2097	406826,89	2282519,63	Картометрический метод	2,50	-
2098	406814,25	2282552,13	Картометрический метод	2,50	-
2099	406805,22	2282613,52	Картометрический метод	2,50	-
2100	406761,89	2282647,83	Картометрический метод	2,50	-
2101	406702,3	2282748,95	Картометрический метод	2,50	-
2102	406619,24	2282750,76	Картометрический метод	2,50	-
2103	406578,61	2282637,02	Картометрический метод	2,50	-
2104	406581,32	2282621,67	Картометрический метод	2,50	-
2105	406656,26	2282535,9	Картометрический метод	2,50	-
2106	406645,42	2282497,98	Картометрический метод	2,50	-
2107	406589,45	2282379,73	Картометрический метод	2,50	-
2108	406577,33	2282324,52	Картометрический метод	2,50	-
2109	406593,29	2282321,62	Картометрический метод	2,50	-
2110	406615,05	2282317,26	Картометрический метод	2,50	-
2111	406626,65	2282314,36	Картометрический метод	2,50	-
2112	406638,26	2282310,01	Картометрический метод	2,50	-
2113	406655,67	2282302,75	Картометрический метод	2,50	-
2114	406671,62	2282292,6	Картометрический метод	2,50	-
2115	406686,13	2282282,44	Картометрический метод	2,50	-
2116	406704,99	2282269,38	Картометрический метод	2,50	-
2117	406713,69	2282266,48	Картометрический метод	2,50	-
2091	406734	2282251,97	Картометрический метод	2,50	-
2118	406759,44	2281506,22	Картометрический метод	2,50	-
2119	406770,54	2281520,75	Картометрический метод	2,50	-
2120	406772,09	2281542,71	Картометрический метод	2,50	-
2121	406763,73	2281561,97	Картометрический метод	2,50	-
2122	406748,72	2281576,73	Картометрический метод	2,50	-
2123	406656,57	2281608,91	Картометрический метод	2,50	-
2124	406637,26	2281634,3	Картометрический метод	2,50	-
2125	406593,42	2281659,65	Картометрический метод	2,50	-
2126	406593,42	2281742,74	Картометрический метод	2,50	-
2127	406612,8	2281816,18	Картометрический метод	2,50	-
2128	406588,65	2281877,53	Картометрический метод	2,50	-
2129	406552,1	2281889,5	Картометрический метод	2,50	-
2130	406555,77	2281926,53	Картометрический метод	2,50	-
2131	406605,78	2281965,62	Картометрический метод	2,50	-
2132	406603,44	2282002,38	Картометрический метод	2,50	-
2133	406603,44	2282008,19	Картометрический метод	2,50	-
2134	406581,68	2282019,8	Картометрический метод	2,50	-
2135	406551,22	2282024,15	Картометрический метод	2,50	-
2136	406523,66	2282012,54	Картометрический метод	2,50	-
2137	406496,1	2281995,13	Картометрический метод	2,50	-
2138	406485,94	2281992,23	Картометрический метод	2,50	-
2139	406468,53	2281996,58	Картометрический метод	2,50	-
2140	406455,48	2282006,74	Картометрический метод	2,50	-
2141	406426,47	2282013,99	Картометрический метод	2,50	-
2142	406378,59	2282015,44	Картометрический метод	2,50	-

Сведения о местоположении границ объекта

2143	406372,79	2282066,23	Картометрический метод	2,50	-
2144	406375,69	2282103,96	Картометрический метод	2,50	-
2145	406382,95	2282134,43	Картометрический метод	2,50	-
2146	406381,5	2282147,49	Картометрический метод	2,50	-
2147	406369,89	2282177,96	Картометрический метод	2,50	-
2148	406366,99	2282208,43	Картометрический метод	2,50	-
2149	406366,99	2282259,22	Картометрический метод	2,50	-
2150	406365,54	2282314,36	Картометрический метод	2,50	-
2151	406365,54	2282349,19	Картометрический метод	2,50	-
2152	406371,34	2282368,05	Картометрический метод	2,50	-
2153	406355,38	2282373,63	Картометрический метод	2,50	-
2154	406346,23	2282347,98	Картометрический метод	2,50	-
2155	406342,21	2282285,13	Картометрический метод	2,50	-
2156	406346,09	2282252,36	Картометрический метод	2,50	-
2157	406346,09	2282153,27	Картометрический метод	2,50	-
2158	406322,82	2282117,34	Картометрический метод	2,50	-
2159	406322,82	2282063,96	Картометрический метод	2,50	-
2160	406316,87	2282018,67	Картометрический метод	2,50	-
2161	406316,87	2282006,07	Картометрический метод	2,50	-
2162	406309,79	2281931,38	Картометрический метод	2,50	-
2163	406328,21	2281888,82	Картометрический метод	2,50	-
2164	406328,21	2281876,55	Картометрический метод	2,50	-
2165	406255,04	2281886,14	Картометрический метод	2,50	-
2166	406176,91	2281891,11	Картометрический метод	2,50	-
2167	406074,23	2281858,65	Картометрический метод	2,50	-
2168	406076,95	2281837,85	Картометрический метод	2,50	-
2169	405969,42	2281752,41	Картометрический метод	2,50	-
2170	405956,97	2281711,28	Картометрический метод	2,50	-
2171	405979,39	2281688,23	Картометрический метод	2,50	-
2172	406117,64	2281819,71	Картометрический метод	2,50	-
2173	406171,28	2281811,22	Картометрический метод	2,50	-
2174	406278,78	2281830,84	Картометрический метод	2,50	-
2175	406330,33	2281824,03	Картометрический метод	2,50	-
2176	406378,51	2281787,65	Картометрический метод	2,50	-
2177	406386,84	2281721,9	Картометрический метод	2,50	-
2178	406370,08	2281632,06	Картометрический метод	2,50	-
2179	406398,58	2281593,48	Картометрический метод	2,50	-
2180	406412,18	2281584,91	Картометрический метод	2,50	-
2181	406426,4	2281581,07	Картометрический метод	2,50	-
2182	406442,77	2281581,64	Картометрический метод	2,50	-
2183	406493,1	2281594,04	Картометрический метод	2,50	-
2184	406543,66	2281598,78	Картометрический метод	2,50	-
2185	406596,25	2281596,06	Картометрический метод	2,50	-
2186	406643,65	2281573,72	Картометрический метод	2,50	-
2187	406666,22	2281550,02	Картометрический метод	2,50	-
2188	406702,78	2281526,76	Картометрический метод	2,50	-
2189	406732,58	2281514,12	Картометрический метод	2,50	-
2118	406759,44	2281506,22	Картометрический метод	2,50	-
2190	406169,7	2282875,69	Картометрический метод	2,50	-
2191	406205,97	2282909,06	Картометрический метод	2,50	-

Сведения о местоположении границ объекта

2192	406253,84	2282952,6	Картометрический метод	2,50	-
2193	406293,01	2282994,68	Картометрический метод	2,50	-
2194	406342,33	2283059,97	Картометрический метод	2,50	-
2195	406359,74	2283106,41	Картометрический метод	2,50	-
2196	406369,89	2283142,68	Картометрический метод	2,50	-
2197	406369,89	2283161,54	Картометрический метод	2,50	-
2198	406374,24	2283199,27	Картометрический метод	2,50	-
2199	406374,24	2283245,68	Картометрический метод	2,50	-
2200	406358,29	2283244,25	Картометрический метод	2,50	-
2201	406346,68	2283251,51	Картометрический метод	2,50	-
2202	406333,62	2283255,86	Картометрический метод	2,50	-
2203	406307,51	2283268,92	Картометрический метод	2,50	-
2204	406291,56	2283281,98	Картометрический метод	2,50	-
2205	406230,63	2283309,55	Картометрический метод	2,50	-
2206	406204,52	2283319,71	Картометрический метод	2,50	-
2207	406165,35	2283345,83	Картометрический метод	2,50	-
2208	406098,62	2283373,4	Картометрический метод	2,50	-
2209	406081,21	2283366,14	Картометрический метод	2,50	-
2210	406049,3	2283338,57	Картометрический метод	2,50	-
2211	406026,09	2283313,9	Картометрический метод	2,50	-
2212	406002,88	2283286,33	Картометрический метод	2,50	-
2213	405986,92	2283258,76	Картометрический метод	2,50	-
2214	405969,51	2283218,14	Картометрический метод	2,50	-
2215	405957,91	2283181,86	Картометрический метод	2,50	-
2216	405953,56	2283147,03	Картометрический метод	2,50	-
2217	405952,11	2283116,56	Картометрический метод	2,50	-
2218	405955,01	2283084,64	Картометрический метод	2,50	-
2219	405955,01	2283051,27	Картометрический метод	2,50	-
2220	405957,91	2283016,44	Картометрический метод	2,50	-
2221	405965,16	2282987,42	Картометрический метод	2,50	-
2222	405968,06	2282962,75	Картометрический метод	2,50	-
2223	405963,71	2282946,79	Картометрический метод	2,50	-
2224	405960,81	2282933,73	Картометрический метод	2,50	-
2225	405946,3	2282907,61	Картометрический метод	2,50	-
2226	405934,7	2282882,95	Картометрический метод	2,50	-
2227	405921,64	2282856,83	Картометрический метод	2,50	-
2228	405910,04	2282822	Картометрический метод	2,50	-
2229	405902,78	2282791,53	Картометрический метод	2,50	-
2230	405901,33	2282758,16	Картометрический метод	2,50	-
2231	405902,78	2282742,2	Картометрический метод	2,50	-
2232	405912,94	2282717,53	Картометрический метод	2,50	-
2233	405924,54	2282704,47	Картометрический метод	2,50	-
2234	405933,25	2282695,76	Картометрический метод	2,50	-
2235	405960,81	2282697,21	Картометрический метод	2,50	-
2236	405989,82	2282704,47	Картометрический метод	2,50	-
2237	406018,84	2282720,43	Картометрический метод	2,50	-
2238	406044,95	2282742,2	Картометрический метод	2,50	-
2239	406068,16	2282765,41	Картометрический метод	2,50	-
2240	406088,47	2282791,53	Картометрический метод	2,50	-
2241	406134,89	2282845,22	Картометрический метод	2,50	-
2190	406169,7	2282875,69	Картометрический метод	2,50	-

Сведения о местоположении границ объекта

ЗУ1(17)					
2242	407473,98	2283070,98	Картометрический метод	2,50	-
2243	407500,83	2283080,75	Картометрический метод	2,50	-
2244	407520,31	2283090,12	Картометрический метод	2,50	-
2245	407539,8	2283101,95	Картометрический метод	2,50	-
2246	407608,03	2283151,3	Картометрический метод	2,50	-
2247	407639,78	2283171,14	Картометрический метод	2,50	-
2248	407659,1	2283181,31	Картометрический метод	2,50	-
2249	407657,24	2283189,06	Картометрический метод	2,50	-
2250	407689,53	2283206,21	Картометрический метод	2,50	-
2251	407714,87	2283218,93	Картометрический метод	2,50	-
2252	407736,68	2283229,24	Картометрический метод	2,50	-
2253	407759,18	2283241,21	Картометрический метод	2,50	-
2254	407792,53	2283256,43	Картометрический метод	2,50	-
2255	407812,96	2283267,41	Картометрический метод	2,50	-
2256	407811,97	2283274,12	Картометрический метод	2,50	-
2257	407802,48	2283283,6	Картометрический метод	2,50	-
2258	407797,55	2283291,3	Картометрический метод	2,50	-
2259	407794,78	2283300,98	Картометрический метод	2,50	-
2260	407766,93	2283297,23	Картометрический метод	2,50	-
2261	407754,29	2283292,09	Картометрический метод	2,50	-
2262	407741,65	2283287,75	Картометрический метод	2,50	-
2263	407719,92	2283298,41	Картометрический метод	2,50	-
2264	407692,47	2283295,65	Картометрический метод	2,50	-
2265	407667,78	2283288,14	Картометрический метод	2,50	-
2266	407656,91	2283287,35	Картометрический метод	2,50	-
2267	407654,74	2283298,61	Картометрический метод	2,50	-
2268	407656,52	2283339,7	Картометрический метод	2,50	-
2269	407650,2	2283379,6	Картометрический метод	2,50	-
2270	407645,46	2283410,61	Картометрический метод	2,50	-
2271	407637,46	2283435,59	Картометрический метод	2,50	-
2272	407630,64	2283447,54	Картометрический метод	2,50	-
2273	407628,47	2283459,59	Картометрический метод	2,50	-
2274	407621,95	2283474,6	Картометрический метод	2,50	-
2275	407655,53	2283486,06	Картометрический метод	2,50	-
2276	407669,55	2283491	Картометрический метод	2,50	-
2277	407692,86	2283500,68	Картометрический метод	2,50	-
2278	407706,69	2283504,23	Картометрический метод	2,50	-
2279	407707,41	2283504,43	Картометрический метод	2,50	-
2280	407697,98	2283525,31	Картометрический метод	2,50	-
2281	407672	2283577,28	Картометрический метод	2,50	-
2282	407633,45	2283643,11	Картометрический метод	2,50	-
2283	407612,63	2283680,46	Картометрический метод	2,50	-
2284	407588,64	2283717,04	Картометрический метод	2,50	-
2285	407557,48	2283758,53	Картометрический метод	2,50	-
2286	407537,09	2283791,1	Картометрический метод	2,50	-
2287	407513,34	2283839,58	Картометрический метод	2,50	-
2288	407489,36	2283892,71	Картометрический метод	2,50	-
2289	407468,71	2283948,58	Картометрический метод	2,50	-
2290	407461,36	2283980,88	Картометрический метод	2,50	-
2291	407461,04	2283986,82	Картометрический метод	2,50	-

Сведения о местоположении границ объекта

2292	407467,49	2283986,04	Картометрический метод	2,50	-
2293	407468,02	2283981,58	Картометрический метод	2,50	-
2294	407504,4	2283981,58	Картометрический метод	2,50	-
2295	407594,85	2283970,65	Картометрический метод	2,50	-
2296	407819,55	2283960,52	Картометрический метод	2,50	-
2297	407877,15	2283646,57	Картометрический метод	2,50	-
2298	407879,14	2283647,77	Картометрический метод	2,50	-
2299	407880,01	2283643,48	Картометрический метод	2,50	-
2300	407894,51	2283652,19	Картометрический метод	2,50	-
2301	407920,62	2283669,6	Картометрический метод	2,50	-
2302	407925,68	2283673,82	Картометрический метод	2,50	-
2303	407930,56	2283665,57	Картометрический метод	2,50	-
2304	407955,92	2283667,8	Картометрический метод	2,50	-
2305	407956,81	2283693,16	Картометрический метод	2,50	-
2306	407966,96	2283709,69	Картометрический метод	2,50	-
2307	408005,78	2283736,14	Картометрический метод	2,50	-
2308	408039,26	2283733,33	Картометрический метод	2,50	-
2309	408052,48	2283737,83	Картометрический метод	2,50	-
2310	408066,54	2283755,83	Картометрический метод	2,50	-
2311	408079,48	2283757,8	Картометрический метод	2,50	-
2312	408100,58	2283749,92	Картометрический метод	2,50	-
2313	408114,09	2283750,49	Картометрический метод	2,50	-
2314	408137,72	2283764,83	Картометрический метод	2,50	-
2315	408162,19	2283765,96	Картометрический метод	2,50	-
2316	408178,51	2283784,52	Картометрический метод	2,50	-
2317	408192,29	2283796,62	Картометрический метод	2,50	-
2318	408197,07	2283806,47	Картометрический метод	2,50	-
2319	408214,8	2283820,53	Картометрический метод	2,50	-
2320	408248,62	2283858,89	Картометрический метод	2,50	-
2321	408302,64	2283903,19	Картометрический метод	2,50	-
2322	408314,03	2283923,87	Картометрический метод	2,50	-
2323	408321,78	2283958,91	Картометрический метод	2,50	-
2324	408318,78	2283991,71	Картометрический метод	2,50	-
2325	408307,23	2284013,89	Картометрический метод	2,50	-
2326	408281,98	2284030,02	Картометрический метод	2,50	-
2327	408285,12	2284046,8	Картометрический метод	2,50	-
2328	408279,36	2284056,36	Картометрический метод	2,50	-
2329	408309,81	2284113,76	Картометрический метод	2,50	-
2330	408328,38	2284176,63	Картометрический метод	2,50	-
2331	408340,6	2284232,05	Картометрический метод	2,50	-
2332	408340,83	2284349,66	Картометрический метод	2,50	-
2333	408346,1	2284428,98	Картометрический метод	2,50	-
2334	408350,74	2284457,25	Картометрический метод	2,50	-
2335	408341,71	2284478,57	Картометрический метод	2,50	-
2336	408325,84	2284492,69	Картометрический метод	2,50	-
2337	408300,1	2284498,6	Картометрический метод	2,50	-
2338	408277,32	2284502,82	Картометрический метод	2,50	-
2339	408266,77	2284509,99	Картометрический метод	2,50	-
2340	408261,28	2284520,97	Картометрический метод	2,50	-
2341	408260,44	2284534,89	Картометрический метод	2,50	-
2342	408267,15	2284549,31	Картометрический метод	2,50	-

Сведения о местоположении границ объекта

2343	408302,52	2284576,58	Картометрический метод	2,50	-
2344	408314,45	2284590,17	Картометрический метод	2,50	-
2345	408319,35	2284604,59	Картометрический метод	2,50	-
2346	408319,46	2284667,63	Картометрический метод	2,50	-
2347	408323,47	2284687,01	Картометрический метод	2,50	-
2348	408353,35	2284719,81	Картометрический метод	2,50	-
2349	408366,35	2284745,03	Картометрический метод	2,50	-
2350	408369,4	2284768,61	Картометрический метод	2,50	-
2351	408368,89	2284800,31	Картометрический метод	2,50	-
2352	408379,44	2284815,93	Картометрический метод	2,50	-
2353	408401,44	2284836,22	Картометрический метод	2,50	-
2354	408415,45	2284855,77	Картометрический метод	2,50	-
2355	408419,1	2284874,16	Картометрический метод	2,50	-
2356	408412,77	2284895,26	Картометрический метод	2,50	-
2357	408408,97	2284926,06	Картометрический метод	2,50	-
2358	408409,82	2284949,69	Картометрический метод	2,50	-
2359	408416,99	2284967,42	Картометрический метод	2,50	-
2360	408432,18	2284986,4	Картометрический метод	2,50	-
2361	408449,9	2284998,22	Картометрический метод	2,50	-
2362	408460,48	2285010,39	Картометрический метод	2,50	-
2363	408463,97	2285029,34	Картометрический метод	2,50	-
2364	408470,43	2285104,35	Картометрический метод	2,50	-
2365	408483,66	2285136,63	Картометрический метод	2,50	-
2366	408495,9	2285152,24	Картометрический метод	2,50	-
2367	408527,13	2285169,12	Картометрический метод	2,50	-
2368	408535,14	2285184,31	Картометрический метод	2,50	-
2369	408535,57	2285244,23	Картометрический метод	2,50	-
2370	408546,82	2285260,97	Картометрический метод	2,50	-
2371	408582,04	2285276,61	Картометрический метод	2,50	-
2372	408594,64	2285287,27	Картометрический метод	2,50	-
2373	408601,39	2285299,51	Картометрический метод	2,50	-
2374	408603,96	2285318,42	Картометрический метод	2,50	-
2375	408598,44	2285353,94	Картометрический метод	2,50	-
2376	408580,7	2285402,35	Картометрический метод	2,50	-
2377	408559,79	2285483,09	Картометрический метод	2,50	-
2378	408556,41	2285524,87	Картометрический метод	2,50	-
2379	408562,32	2285551,03	Картометрический метод	2,50	-
2380	408573,71	2285569,6	Картометрический метод	2,50	-
2381	408604,73	2285596,41	Картометрический метод	2,50	-
2382	408615,49	2285613,48	Картометрический метод	2,50	-
2383	408625,16	2285663,75	Картометрический метод	2,50	-
2384	408646,72	2285683,66	Картометрический метод	2,50	-
2385	408658,53	2285698,72	Картометрический метод	2,50	-
2386	408670,27	2285741,81	Картометрический метод	2,50	-
2387	408679,2	2285754	Картометрический метод	2,50	-
2388	408697,35	2285756,95	Картометрический метод	2,50	-
2389	408712,96	2285762,02	Картометрический метод	2,50	-
2390	408720,47	2285773,73	Картометрический метод	2,50	-
2391	408730,26	2285821,94	Картометрический метод	2,50	-
2392	408729,96	2285870,54	Картометрический метод	2,50	-
2393	408737,14	2285882,52	Картометрический метод	2,50	-

Сведения о местоположении границ объекта

2394	408748,02	2285887,69	Картометрический метод	2,50	-
2395	408772,82	2285878,45	Картометрический метод	2,50	-
2396	408798,2	2285880,17	Картометрический метод	2,50	-
2397	408806,22	2285873,42	Картометрический метод	2,50	-
2398	408810,24	2285838,25	Картометрический метод	2,50	-
2399	408816,35	2285826,16	Картометрический метод	2,50	-
2400	408835,34	2285811,75	Картометрический метод	2,50	-
2401	408848,84	2285808,43	Картометрический метод	2,50	-
2402	408875	2285810,54	Картометрический метод	2,50	-
2403	408886,82	2285815,19	Картометрический метод	2,50	-
2404	408896,52	2285829,96	Картометрический метод	2,50	-
2405	408905,87	2285856,41	Картометрический метод	2,50	-
2406	408913,82	2285870,04	Картометрический метод	2,50	-
2407	408944,13	2285882,7	Картометрический метод	2,50	-
2408	408955	2285896,3	Картометрический метод	2,50	-
2409	408958,55	2285910,55	Картометрический метод	2,50	-
2410	408957,29	2285928,28	Картометрический метод	2,50	-
2411	408958,97	2285937,98	Картометрический метод	2,50	-
2412	408969,1	2285944,73	Картометрический метод	2,50	-
2413	408982,16	2285937,25	Картометрический метод	2,50	-
2414	408993,15	2285935,45	Картометрический метод	2,50	-
2415	409005,81	2285951,91	Картометрический метод	2,50	-
2416	409021,43	2285964,99	Картометрический метод	2,50	-
2417	409022,69	2285972,16	Картометрический метод	2,50	-
2418	409039,15	2285981,44	Картометрический метод	2,50	-
2419	409053,92	2285985,66	Картометрический метод	2,50	-
2420	409083,88	2285981,02	Картометрический метод	2,50	-
2421	409095,82	2285986,38	Картометрический метод	2,50	-
2422	409109,2	2286016,89	Картометрический метод	2,50	-
2423	409126,5	2286027,86	Картометрический метод	2,50	-
2424	409162,23	2286017,9	Картометрический метод	2,50	-
2425	409180,26	2286021,34	Картометрический метод	2,50	-
2426	409189,03	2286037,1	Картометрический метод	2,50	-
2427	409202,62	2286064,38	Картометрический метод	2,50	-
2428	409221,19	2286068,6	Картометрический метод	2,50	-
2429	409236,8	2286071,14	Картометрический метод	2,50	-
2430	409253,68	2286085,9	Картометрический метод	2,50	-
2431	409261,7	2286098,99	Картометрический метод	2,50	-
2432	409269,29	2286136,12	Картометрический метод	2,50	-
2433	409273,51	2286146,67	Картометрический метод	2,50	-
2434	409291,24	2286156,8	Картометрический метод	2,50	-
2435	409321,2	2286149,62	Картометрический метод	2,50	-
2436	409341,87	2286155,95	Картометрический метод	2,50	-
2437	409376,05	2286150,47	Картометрический метод	2,50	-
2438	409395,04	2286151,73	Картометрический метод	2,50	-
2439	409411,92	2286157,64	Картометрический метод	2,50	-
2440	409427,53	2286170,72	Картометрический метод	2,50	-
2441	409449,9	2286207,43	Картометрический метод	2,50	-
2442	409469,34	2286224,22	Картометрический метод	2,50	-
2443	409468,05	2286228,01	Картометрический метод	2,50	-
2444	409457,79	2286272,36	Картометрический метод	2,50	-

Сведения о местоположении границ объекта

2445	409367,6	2286452,25	Картометрический метод	2,50	-
2446	409354,43	2286474,3	Картометрический метод	2,50	-
2447	409340,12	2286463,64	Картометрический метод	2,50	-
2448	409299,51	2286516,26	Картометрический метод	2,50	-
2449	409258,57	2286562,52	Картометрический метод	2,50	-
2450	409202,57	2286617,49	Картометрический метод	2,50	-
2451	408963,17	2286820,28	Картометрический метод	2,50	-
2452	408887,88	2286884,05	Картометрический метод	2,50	-
2453	408370,75	2287319,42	Картометрический метод	2,50	-
2454	408302,43	2287381,26	Картометрический метод	2,50	-
2455	408249,79	2287436,01	Картометрический метод	2,50	-
2456	408219,35	2287471,34	Картометрический метод	2,50	-
2457	408173,93	2287529,86	Картометрический метод	2,50	-
2458	408138,56	2287581,45	Картометрический метод	2,50	-
2459	408115,9	2287618,02	Картометрический метод	2,50	-
2460	408086,02	2287671,56	Картометрический метод	2,50	-
2461	408041,29	2287761,77	Картометрический метод	2,50	-
2462	407906,94	2288033,28	Картометрический метод	2,50	-
2463	407729,86	2288391,2	Картометрический метод	2,50	-
2464	407452,97	2288951,09	Картометрический метод	2,50	-
2465	407312,74	2289234,32	Картометрический метод	2,50	-
2466	407294,76	2289225,45	Картометрический метод	2,50	-
2467	407247,41	2289321,29	Картометрический метод	2,50	-
2468	407246,54	2289320,8	Картометрический метод	2,50	-
2469	407245,88	2289322,11	Картометрический метод	2,50	-
2470	407050,64	2289217,29	Картометрический метод	2,50	-
2471	406890,67	2289539,01	Картометрический метод	2,50	-
2472	406847,15	2289624,62	Картометрический метод	2,50	-
2473	406844,78	2289628,9	Картометрический метод	2,50	-
2474	406721,12	2289882,29	Картометрический метод	2,50	-
2475	406947,59	2289913,33	Картометрический метод	2,50	-
2476	406914,43	2289987,39	Картометрический метод	2,50	-
2477	406905,88	2290006,99	Картометрический метод	2,50	-
2478	406900,51	2290005,63	Картометрический метод	2,50	-
2479	406819,58	2289985,17	Картометрический метод	2,50	-
2480	406806,23	2289956,72	Картометрический метод	2,50	-
2481	406765,77	2289895,52	Картометрический метод	2,50	-
2482	406721	2289889,06	Картометрический метод	2,50	-
2483	406669,55	2289892,3	Картометрический метод	2,50	-
2484	406456,89	2289841,46	Картометрический метод	2,50	-
2485	406399,2	2289830,26	Картометрический метод	2,50	-
2486	406276,08	2289771,66	Картометрический метод	2,50	-
2487	406148,22	2289688,49	Картометрический метод	2,50	-
2488	406106,03	2289672,55	Картометрический метод	2,50	-
2489	406123,68	2289599,27	Картометрический метод	2,50	-
2490	406131,86	2289551,43	Картометрический метод	2,50	-
2491	406112,71	2289510,06	Картометрический метод	2,50	-
2492	406129,93	2289467,17	Картометрический метод	2,50	-
2493	406132,51	2289403,38	Картометрический метод	2,50	-
2494	406060,18	2289350,16	Картометрический метод	2,50	-
2495	406059,54	2289322,15	Картометрический метод	2,50	-

Сведения о местоположении границ объекта

2496	406027,9	2289271,94	Картометрический метод	2,50	-
2497	406045,12	2289219,35	Картометрический метод	2,50	-
2498	405989,15	2289148,24	Картометрический метод	2,50	-
2499	406007,45	2289095,44	Картометрический метод	2,50	-
2500	406014,6	2289081,16	Картометрический метод	2,50	-
2501	406082,96	2288955,78	Картометрический метод	2,50	-
2502	406212,01	2288674,25	Картометрический метод	2,50	-
2503	406256,35	2288579,85	Картометрический метод	2,50	-
2504	406217,18	2288441,94	Картометрический метод	2,50	-
2505	406195,65	2288360,91	Картометрический метод	2,50	-
2506	406167,24	2288310,06	Картометрический метод	2,50	-
2507	406112,14	2288234,2	Картометрический метод	2,50	-
2508	406079,42	2288201,45	Картометрический метод	2,50	-
2509	406033,36	2288164,39	Картометрический метод	2,50	-
2510	405951,13	2288113,97	Картометрический метод	2,50	-
2511	405881,82	2288082,08	Картометрический метод	2,50	-
2512	405742,34	2288007,53	Картометрический метод	2,50	-
2513	405606,45	2287899,35	Картометрический метод	2,50	-
2514	405506,27	2287862,76	Картометрический метод	2,50	-
2515	405528,52	2287819,51	Картометрический метод	2,50	-
2516	405547,38	2287783,24	Картометрический метод	2,50	-
2517	405586,55	2287703,43	Картометрический метод	2,50	-
2518	405622,81	2287639,58	Картометрический метод	2,50	-
2519	405714,2	2287508,99	Картометрический метод	2,50	-
2520	405762,07	2287443,69	Картометрический метод	2,50	-
2521	405775,66	2287258,94	Картометрический метод	2,50	-
2522	405416,92	2286937,76	Картометрический метод	2,50	-
2523	405352,99	2286971,57	Картометрический метод	2,50	-
2524	405376,2	2286846,8	Картометрический метод	2,50	-
2525	405376,2	2286841,37	Картометрический метод	2,50	-
2526	405384,91	2286816,71	Картометрический метод	2,50	-
2527	405392,16	2286773,17	Картометрический метод	2,50	-
2528	405397,96	2286729,64	Картометрический метод	2,50	-
2529	405397,96	2286697,72	Картометрический метод	2,50	-
2530	405402,31	2286668,7	Картометрический метод	2,50	-
2531	405411,02	2286632,42	Картометрический метод	2,50	-
2532	405415,37	2286609,21	Картометрический метод	2,50	-
2533	405416,82	2286568,58	Картометрический метод	2,50	-
2534	405419,72	2286538,11	Картометрический метод	2,50	-
2535	405435,68	2286494,58	Картометрический метод	2,50	-
2536	405447,28	2286452,5	Картометрический метод	2,50	-
2537	405457,44	2286407,51	Картометрический метод	2,50	-
2538	405460,34	2286358,18	Картометрический метод	2,50	-
2539	405464,69	2286297,23	Картометрический метод	2,50	-
2540	405457,44	2286229,04	Картометрический метод	2,50	-
2541	405448,74	2286165,19	Картометрический метод	2,50	-
2542	405440,03	2286121,66	Картометрический метод	2,50	-
2543	405431,33	2286110,05	Картометрический метод	2,50	-
2544	405395,06	2286105,7	Картометрический метод	2,50	-
2545	405345,74	2286102,8	Картометрический метод	2,50	-
2546	405332,68	2286098,44	Картометрический метод	2,50	-

Сведения о местоположении границ объекта

2547	405296,42	2286091,19	Картометрический метод	2,50	-
2548	405271,76	2286086,83	Картометрический метод	2,50	-
2549	405268,86	2286101,34	Картометрический метод	2,50	-
2550	405265,95	2286143,42	Картометрический метод	2,50	-
2551	405263,05	2286168,09	Картометрический метод	2,50	-
2552	405261,6	2286188,41	Картометрический метод	2,50	-
2553	405258,7	2286215,98	Картометрический метод	2,50	-
2554	405255,8	2286239,19	Картометрический метод	2,50	-
2555	405255,8	2286265,31	Картометрический метод	2,50	-
2556	405257,25	2286301,59	Картометрический метод	2,50	-
2557	405258,7	2286339,31	Картометрический метод	2,50	-
2558	405263,05	2286368,34	Картометрический метод	2,50	-
2559	405265,95	2286391,55	Картометрический метод	2,50	-
2560	405270,31	2286408,96	Картометрический метод	2,50	-
2561	405270,31	2286427,83	Картометрический метод	2,50	-
2562	405270,31	2286449,59	Картометрический метод	2,50	-
2563	405274,66	2286503,28	Картометрический метод	2,50	-
2564	405271,76	2286545,36	Картометрический метод	2,50	-
2565	405268,86	2286578,74	Картометрический метод	2,50	-
2566	405260,15	2286612,11	Картометрический метод	2,50	-
2567	405241,29	2286629,52	Картометрический метод	2,50	-
2568	405219,53	2286629,52	Картометрический метод	2,50	-
2569	405205,03	2286625,17	Картометрический метод	2,50	-
2570	405183,27	2286619,36	Картометрический метод	2,50	-
2571	405168,76	2286615,01	Картометрический метод	2,50	-
2572	405151,35	2286609,21	Картометрический метод	2,50	-
2573	405132,5	2286599,05	Картометрический метод	2,50	-
2574	405113,64	2286593,25	Картометрический метод	2,50	-
2575	405080,27	2286581,64	Картометрический метод	2,50	-
2576	405064,32	2286558,42	Картометрический метод	2,50	-
2577	405051,26	2286533,75	Картометрический метод	2,50	-
2578	405035,3	2286520,69	Картометрический метод	2,50	-
2579	405010,64	2286510,54	Картометрический метод	2,50	-
2580	404959,87	2286494,58	Картометрический метод	2,50	-
2581	404913,45	2286474,26	Картометрический метод	2,50	-
2582	404885,89	2286472,81	Картометрический метод	2,50	-
2583	404846,72	2286465,55	Картометрический метод	2,50	-
2584	404811,9	2286446,69	Картометрический метод	2,50	-
2585	404774,19	2286417,67	Картометрический метод	2,50	-
2586	404721,97	2286388,65	Картометрический метод	2,50	-
2587	404698,76	2286371,24	Картометрический метод	2,50	-
2588	404684,25	2286345,12	Картометрический метод	2,50	-
2589	404677	2286319	Картометрический метод	2,50	-
2590	404662,49	2286288,53	Картометрический метод	2,50	-
2591	404652,33	2286249,35	Картометрический метод	2,50	-
2592	404645,08	2286213,07	Картометрический метод	2,50	-
2593	404642,18	2286173,9	Картометрический метод	2,50	-
2594	404642,18	2286130,37	Картометрический метод	2,50	-
2595	404639,28	2286121,66	Картометрический метод	2,50	-
2596	404621,87	2286108,6	Картометрический метод	2,50	-
2597	404578,35	2286086,83	Картометрический метод	2,50	-

Сведения о местоположении границ объекта

2598	404537,73	2286069,42	Картометрический метод	2,50	-
2599	404529,03	2286062,17	Картометрический метод	2,50	-
2600	404524,68	2286049,11	Картометрический метод	2,50	-
2601	404521,78	2286012,83	Картометрический метод	2,50	-
2602	404517,43	2286001,22	Картометрический метод	2,50	-
2603	404497,12	2285992,52	Картометрический метод	2,50	-
2604	404462,3	2285982,36	Картометрический метод	2,50	-
2605	404447,79	2285959,14	Картометрический метод	2,50	-
2606	404443,44	2285947,53	Картометрический метод	2,50	-
2607	404444,89	2285937,38	Картометрический метод	2,50	-
2608	404443,44	2285914,16	Картометрический метод	2,50	-
2609	404453,6	2285893,85	Картометрический метод	2,50	-
2610	404469,55	2285874,98	Картометрический метод	2,50	-
2611	404489,86	2285831,45	Картометрический метод	2,50	-
2612	404495,67	2285806,78	Картометрический метод	2,50	-
2613	404495,67	2285764,7	Картометрический метод	2,50	-
2614	404497,12	2285724,08	Картометрический метод	2,50	-
2615	404504,37	2285713,92	Картометрический метод	2,50	-
2616	404514,52	2285711,02	Картометрический метод	2,50	-
2617	404565,3	2285716,82	Картометрический метод	2,50	-
2618	404588,51	2285716,82	Картометрический метод	2,50	-
2619	404589,96	2285726,98	Картометрический метод	2,50	-
2620	404618,97	2285769,06	Картометрический метод	2,50	-
2621	404652,33	2285816,94	Картометрический метод	2,50	-
2622	404659,59	2285827,1	Картометрический метод	2,50	-
2623	404675,54	2285841,61	Картометрический метод	2,50	-
2624	404700,21	2285869,18	Картометрический метод	2,50	-
2625	404708,91	2285880,79	Картометрический метод	2,50	-
2626	404720,51	2285880,79	Картометрический метод	2,50	-
2627	404723,42	2285867,73	Картометрический метод	2,50	-
2628	404719,06	2285835,8	Картометрический метод	2,50	-
2629	404711,81	2285795,18	Картометрический метод	2,50	-
2630	404704,56	2285728,43	Картометрический метод	2,50	-
2631	404698,76	2285677,64	Картометрический метод	2,50	-
2632	404688,6	2285597,84	Картометрический метод	2,50	-
2633	404679,9	2285555,76	Картометрический метод	2,50	-
2634	404601,56	2285529,64	Картометрический метод	2,50	-
2635	404553,69	2285507,87	Картометрический метод	2,50	-
2636	404521,78	2285491,91	Картометрический метод	2,50	-
2637	404465,2	2285480,3	Картометрический метод	2,50	-
2638	404402,82	2285471,59	Картометрический метод	2,50	-
2639	404317,24	2285458,54	Картометрический метод	2,50	-
2640	404259,21	2285451,28	Картометрический метод	2,50	-
2641	404208,44	2285444,03	Картометрический метод	2,50	-
2642	404138,81	2285428,06	Картометрический метод	2,50	-
2643	404073,53	2285413,55	Картометрический метод	2,50	-
2644	404028,56	2285413,55	Картометрический метод	2,50	-
2645	403982,14	2285415	Картометрический метод	2,50	-
2646	403966,18	2285407,75	Картометрический метод	2,50	-
2647	403953,13	2285375,83	Картометрический метод	2,50	-
2648	403919,76	2285339,55	Картометрический метод	2,50	-

Сведения о местоположении границ объекта

2649	403898	2285317,78	Картометрический метод	2,50	-
2650	403863,19	2285281,51	Картометрический метод	2,50	-
2651	403851,58	2285256,84	Картометрический метод	2,50	-
2652	403837,08	2285204,6	Картометрический метод	2,50	-
2653	403834,17	2285139,31	Картометрический метод	2,50	-
2654	403831,27	2285111,74	Картометрический метод	2,50	-
2655	403834,17	2285098,68	Картометрический метод	2,50	-
2656	403844,33	2285084,14	Картометрический метод	2,50	-
2657	403858,84	2285050,78	Картометрический метод	2,50	-
2658	403861,74	2285023,21	Картометрический метод	2,50	-
2659	403835,63	2284888,29	Картометрический метод	2,50	-
2660	403824,02	2284786,74	Картометрический метод	2,50	-
2661	403821,12	2284699,69	Картометрический метод	2,50	-
2662	403819,67	2284532,86	Картометрический метод	2,50	-
2663	403799,36	2284380,53	Картометрический метод	2,50	-
2664	403800,81	2284316,7	Картометрический метод	2,50	-
2665	403808,06	2284277,53	Картометрический метод	2,50	-
2666	403857,38	2284194,83	Картометрический метод	2,50	-
2667	403867,54	2284168,72	Картометрический метод	2,50	-
2668	403869,53	2284168,92	Картометрический метод	2,50	-
2669	404051,77	2284187,58	Картометрический метод	2,50	-
2670	404063,38	2284186,13	Картометрический метод	2,50	-
2671	404067,73	2284167,27	Картометрический метод	2,50	-
2672	404060,47	2284146,96	Картометрический метод	2,50	-
2673	404035,81	2284116,49	Картометрический метод	2,50	-
2674	404032,91	2284103,44	Картометрический метод	2,50	-
2675	404047,42	2284090,38	Картометрический метод	2,50	-
2676	404096,74	2284093,28	Картометрический метод	2,50	-
2677	404115,6	2284094,73	Картометрический метод	2,50	-
2678	404141,71	2284094,73	Картометрический метод	2,50	-
2679	404157,67	2284083,13	Картометрический метод	2,50	-
2680	404164,92	2284061,36	Картометрический метод	2,50	-
2681	404159,12	2284041,05	Картометрический метод	2,50	-
2682	404201,69	2283903,18	Картометрический метод	2,50	-
2683	404206,74	2283899,41	Картометрический метод	2,50	-
2684	404251,73	2283875,47	Картометрический метод	2,50	-
2685	404284,03	2283862,2	Картометрический метод	2,50	-
2686	404377,69	2283840,53	Картометрический метод	2,50	-
2687	404590,08	2283792,41	Картометрический метод	2,50	-
2688	404824,27	2283737,46	Картометрический метод	2,50	-
2689	404959,58	2283707,62	Картометрический метод	2,50	-
2690	405106,88	2283673,8	Картометрический метод	2,50	-
2691	405250,59	2283638,25	Картометрический метод	2,50	-
2692	405518,6	2283576,07	Картометрический метод	2,50	-
2693	405675,22	2283539,06	Картометрический метод	2,50	-
2694	405675,94	2283547,58	Картометрический метод	2,50	-
2695	405678,7	2283547,32	Картометрический метод	2,50	-
2696	405679,14	2283540,02	Картометрический метод	2,50	-
2697	405680,52	2283537,79	Картометрический метод	2,50	-
2698	405737,96	2283526,62	Картометрический метод	2,50	-
2699	405821,53	2283505,38	Картометрический метод	2,50	-

Сведения о местоположении границ объекта

2700	405990,68	2283456,71	Картометрический метод	2,50	-
2701	406033,12	2283442,95	Картометрический метод	2,50	-
2702	406072,66	2283429,34	Картометрический метод	2,50	-
2703	406100,28	2283417,25	Картометрический метод	2,50	-
2704	406171,98	2283385,22	Картометрический метод	2,50	-
2705	406217,36	2283361,88	Картометрический метод	2,50	-
2706	406258,52	2283338,66	Картометрический метод	2,50	-
2707	406332,85	2283295,04	Картометрический метод	2,50	-
2708	406395,33	2283259,71	Картометрический метод	2,50	-
2709	406442,33	2283228,76	Картометрический метод	2,50	-
2710	406488,08	2283200,43	Картометрический метод	2,50	-
2711	406519,95	2283183,73	Картометрический метод	2,50	-
2712	406548,95	2283174,53	Картометрический метод	2,50	-
2713	406548,37	2283172,07	Картометрический метод	2,50	-
2714	406549,34	2283171,84	Картометрический метод	2,50	-
2715	406549,92	2283174,29	Картометрический метод	2,50	-
2716	406610,34	2283161,59	Картометрический метод	2,50	-
2717	406665,95	2283158	Картометрический метод	2,50	-
2718	406745,75	2283143,28	Картометрический метод	2,50	-
2719	406862,5	2283127,52	Картометрический метод	2,50	-
2720	406942,77	2283118,5	Картометрический метод	2,50	-
2721	407143,91	2283097,21	Картометрический метод	2,50	-
2722	407247	2283085,61	Картометрический метод	2,50	-
2723	407330,05	2283074,56	Картометрический метод	2,50	-
2724	407382,43	2283068,01	Картометрический метод	2,50	-
2725	407416,62	2283064,61	Картометрический метод	2,50	-
2726	407436,15	2283065,29	Картометрический метод	2,50	-
2727	407458,21	2283067,7	Картометрический метод	2,50	-
2242	407473,98	2283070,98	Картометрический метод	2,50	-
2728	408350,01	2285143,87	Картометрический метод	2,50	-
2729	408503,77	2285486,03	Картометрический метод	2,50	-
2730	408460,43	2285568,18	Картометрический метод	2,50	-
2731	408489,32	2285593,46	Картометрический метод	2,50	-
2732	408510,62	2285561,57	Картометрический метод	2,50	-
2733	408534,76	2285557,26	Картометрический метод	2,50	-
2734	408549,41	2285570,19	Картометрический метод	2,50	-
2735	408541,65	2285586,14	Картометрический метод	2,50	-
2736	408513,21	2285596,05	Картометрический метод	2,50	-
2737	408511,05	2285611,14	Картометрический метод	2,50	-
2738	408534,32	2285631,39	Картометрический метод	2,50	-
2739	408569,66	2285636,99	Картометрический метод	2,50	-
2740	408614,05	2285698,19	Картометрический метод	2,50	-
2741	408636,03	2285756,37	Картометрический метод	2,50	-
2742	408700,25	2285850,76	Картометрический метод	2,50	-
2743	408716,19	2285902,05	Картометрический метод	2,50	-
2744	408723,52	2285942,99	Картометрический метод	2,50	-
2745	408755,84	2285952,47	Картометрический метод	2,50	-
2746	408782,56	2285962,81	Картометрический метод	2,50	-
2747	408789,89	2285991,26	Картометрический метод	2,50	-
2748	408770,92	2286047,29	Картометрический метод	2,50	-

Сведения о местоположении границ объекта

2749	408742,91	2286213,23	Картометрический метод	2,50	-
2750	408681,28	2286219,7	Картометрический метод	2,50	-
2751	408678,27	2286236,51	Картометрический метод	2,50	-
2752	408734,72	2286245,55	Картометрический метод	2,50	-
2753	408738,6	2286260,64	Картометрический метод	2,50	-
2754	408718,35	2286295,55	Картометрический метод	2,50	-
2755	408721,96	2286319,96	Картометрический метод	2,50	-
2756	408767,64	2286324,26	Картометрический метод	2,50	-
2757	408797,81	2286384,6	Картометрический метод	2,50	-
2758	408812,46	2286377,7	Картометрический метод	2,50	-
2759	408833,15	2286035,48	Картометрический метод	2,50	-
2760	408863,31	2286004,45	Картометрический метод	2,50	-
2761	408927,96	2286020,82	Картометрический метод	2,50	-
2762	408962,44	2286049,26	Картометрический метод	2,50	-
2763	408963,3	2286101,85	Картометрический метод	2,50	-
2764	408988,29	2286173,39	Картометрический метод	2,50	-
2765	408973,64	2286228,56	Картометрический метод	2,50	-
2766	409008,12	2286266,48	Картометрический метод	2,50	-
2767	409013,29	2286296,65	Картометрический метод	2,50	-
2768	409064,58	2286406,12	Картометрический метод	2,50	-
2769	409068,89	2286539,3	Картометрический метод	2,50	-
2770	409052,08	2286673,13	Картометрический метод	2,50	-
2771	409024,93	2286673,57	Картометрический метод	2,50	-
2772	408863,1	2286616,26	Картометрический метод	2,50	-
2773	408810,09	2286601,61	Картометрический метод	2,50	-
2774	408699,33	2286569,3	Картометрический метод	2,50	-
2775	408583,19	2286533,32	Картометрический метод	2,50	-
2776	408532,98	2286513,5	Картометрический метод	2,50	-
2777	408562,34	2286479,61	Картометрический метод	2,50	-
2778	408601,99	2286460,21	Картометрический метод	2,50	-
2779	408602,85	2286447,28	Картометрический метод	2,50	-
2780	408556,3	2286446,85	Картометрический метод	2,50	-
2781	408482,18	2286491,68	Картометрический метод	2,50	-
2782	408442,85	2286475,94	Картометрический метод	2,50	-
2783	408444,3	2286459,98	Картометрический метод	2,50	-
2784	408461,71	2286441,12	Картометрический метод	2,50	-
2785	408492,17	2286432,41	Картометрический метод	2,50	-
2786	408516,84	2286413,55	Картометрический метод	2,50	-
2787	408526,99	2286410,65	Картометрический метод	2,50	-
2788	408537,14	2286377,27	Картометрический метод	2,50	-
2789	408535,69	2286367,11	Картометрический метод	2,50	-
2790	408516,84	2286372,92	Картометрический метод	2,50	-
2791	408505,23	2286372,92	Картометрический метод	2,50	-
2792	408497,98	2286368,57	Картометрический метод	2,50	-
2793	408503,78	2286341	Картометрический метод	2,50	-
2794	408509,58	2286330,84	Картометрический метод	2,50	-
2795	408519,74	2286280,05	Картометрический метод	2,50	-
2796	408535,69	2286213,3	Картометрический метод	2,50	-
2797	408550,2	2286137,85	Картометрический метод	2,50	-
2798	408561,81	2286101,57	Картометрический метод	2,50	-
2799	408570,51	2286050,78	Картометрический метод	2,50	-

Сведения о местоположении границ объекта

2800	408574,86	2286026,12	Картометрический метод	2,50	-
2801	408574,86	2286011,61	Картометрический метод	2,50	-
2802	408570,51	2286001,45	Картометрический метод	2,50	-
2803	408508,13	2285985,49	Картометрический метод	2,50	-
2804	408421,09	2285968,07	Картометрический метод	2,50	-
2805	408354,36	2285956,47	Картометрический метод	2,50	-
2806	408268,78	2285933,25	Картометрический метод	2,50	-
2807	408197,7	2285917,29	Картометрический метод	2,50	-
2808	408126,61	2285901,32	Картометрический метод	2,50	-
2809	408101,95	2285894,07	Картометрический метод	2,50	-
2810	408072,94	2285888,27	Картометрический метод	2,50	-
2811	408072,94	2285863,6	Картометрический метод	2,50	-
2812	408093,25	2285867,95	Картометрический метод	2,50	-
2813	408123,71	2285876,66	Картометрический метод	2,50	-
2814	408146,92	2285882,46	Картометрический метод	2,50	-
2815	408170,13	2285888,27	Картометрический метод	2,50	-
2816	408168,68	2285876,66	Картометрический метод	2,50	-
2817	408167,23	2285865,05	Картометрический метод	2,50	-
2818	408159,98	2285857,79	Картометрический метод	2,50	-
2819	408151,27	2285853,44	Картометрический метод	2,50	-
2820	408151,27	2285843,28	Картометрический метод	2,50	-
2821	408174,48	2285828,77	Картометрический метод	2,50	-
2822	408177,39	2285812,81	Картометрический метод	2,50	-
2823	408168,68	2285808,46	Картометрический метод	2,50	-
2824	408133,87	2285808,46	Картометрический метод	2,50	-
2825	408094,7	2285795,4	Картометрический метод	2,50	-
2826	408087,45	2285788,14	Картометрический метод	2,50	-
2827	408086	2285776,53	Картометрический метод	2,50	-
2828	408088,9	2285766,38	Картометрический метод	2,50	-
2829	408136,77	2285737,36	Картометрический метод	2,50	-
2830	408168,68	2285711,24	Картометрический метод	2,50	-
2831	408177,39	2285701,08	Картометрический метод	2,50	-
2832	408171,58	2285692,37	Картометрический метод	2,50	-
2833	408130,97	2285696,73	Картометрический метод	2,50	-
2834	408126,61	2285703,98	Картометрический метод	2,50	-
2835	408132,42	2285714,14	Картометрический метод	2,50	-
2836	408125,16	2285722,84	Картометрический метод	2,50	-
2837	408084,55	2285750,42	Картометрический метод	2,50	-
2838	408072,94	2285754,77	Картометрический метод	2,50	-
2839	408054,08	2285738,81	Картометрический метод	2,50	-
2840	408043,93	2285734,45	Картометрический метод	2,50	-
2841	408036,67	2285757,67	Картометрический метод	2,50	-
2842	408039,58	2285769,28	Картометрический метод	2,50	-
2843	408036,67	2285776,53	Картометрический метод	2,50	-
2844	408013,46	2285782,34	Картометрический метод	2,50	-
2845	408000,41	2285788,14	Картометрический метод	2,50	-
2846	407991,7	2285796,85	Картометрический метод	2,50	-
2847	407985,9	2285818,61	Картометрический метод	2,50	-
2848	407985,9	2285828,77	Картометрический метод	2,50	-
2849	407985,9	2285866,5	Картометрический метод	2,50	-
2850	407942,38	2285856,34	Картометрический метод	2,50	-

Сведения о местоположении границ объекта

2851	407920,62	2285850,54	Картометрический метод	2,50	-
2852	407895,96	2285840,38	Картометрический метод	2,50	-
2853	407845,19	2285830,22	Картометрический метод	2,50	-
2854	407794,42	2285815,71	Картометрический метод	2,50	-
2855	407753,8	2285808,46	Картометрический метод	2,50	-
2856	407701,58	2285801,2	Картометрический метод	2,50	-
2857	407652,25	2285789,59	Картометрический метод	2,50	-
2858	407614,54	2285783,79	Картометрический метод	2,50	-
2859	407586,98	2285776,53	Картометрический метод	2,50	-
2860	407546,36	2285764,93	Картометрический метод	2,50	-
2861	407550,42	2285729,34	Картометрический метод	2,50	-
2862	407546,28	2285662,31	Картометрический метод	2,50	-
2863	407521,18	2285223,07	Картометрический метод	2,50	-
2864	407507,19	2285129,36	Картометрический метод	2,50	-
2865	407544,91	2285129,36	Картометрический метод	2,50	-
2866	407571,02	2285130,81	Картометрический метод	2,50	-
2867	407588,43	2285130,81	Картометрический метод	2,50	-
2868	407662,41	2285130,81	Картометрический метод	2,50	-
2869	407740,74	2285130,81	Картометрический метод	2,50	-
2870	407813,28	2285127,91	Картометрический метод	2,50	-
2871	407850,99	2285129,36	Картометрический метод	2,50	-
2872	407885,81	2285129,36	Картометрический метод	2,50	-
2873	407953,99	2285132,26	Картометрический метод	2,50	-
2874	408038,12	2285133,72	Картометрический метод	2,50	-
2875	408083,09	2285135,17	Картометрический метод	2,50	-
2876	408133,87	2285138,07	Картометрический метод	2,50	-
2877	408191,89	2285139,52	Картометрический метод	2,50	-
2878	408251,37	2285143,87	Картометрический метод	2,50	-
2879	408306,49	2285146,78	Картометрический метод	2,50	-
2728	408350,01	2285143,87	Картометрический метод	2,50	-
2880	407820,53	2286145,1	Картометрический метод	2,50	-
2881	407810,37	2286172,2	Картометрический метод	2,50	-
2882	407823,43	2286179,46	Картометрический метод	2,50	-
2883	407817,63	2286191,06	Картометрический метод	2,50	-
2884	407827,78	2286196,87	Картометрический метод	2,50	-
2885	407817,63	2286234,59	Картометрический метод	2,50	-
2886	407807,47	2286276,66	Картометрический метод	2,50	-
2887	407774,11	2286343,39	Картометрический метод	2,50	-
2888	407650,8	2286307,12	Картометрический метод	2,50	-
2889	407492,68	2286250,54	Картометрический метод	2,50	-
2890	407517,35	2286205,57	Картометрический метод	2,50	-
2891	407524,6	2286172,2	Картометрический метод	2,50	-
2892	407489,78	2286163,5	Картометрический метод	2,50	-
2893	407494,14	2286148,99	Картометрический метод	2,50	-
2894	407508,64	2286121,43	Картометрический метод	2,50	-
2895	407511,54	2286103,02	Картометрический метод	2,50	-
2896	407555,06	2286113,18	Картометрический метод	2,50	-
2897	407584,07	2286120,43	Картометрический метод	2,50	-
2898	407605,83	2286120,43	Картометрический метод	2,50	-
2899	407636,3	2286130,59	Картометрический метод	2,50	-

Сведения о местоположении границ объекта

2900	407691,42	2286149,46	Картометрический метод	2,50	-
2901	407766,86	2286172,67	Картометрический метод	2,50	-
2902	407779,91	2286132,04	Картометрический метод	2,50	-
2880	407820,53	2286145,1	Картометрический метод	2,50	-
2903	407449,17	2286237,33	Картометрический метод	2,50	-
2904	407447,01	2286265,78	Картометрический метод	2,50	-
2905	407444,64	2286284,1	Картометрический метод	2,50	-
2906	407396,36	2286429,78	Картометрический метод	2,50	-
2907	407352,61	2286541,85	Картометрический метод	2,50	-
2908	407338,17	2286587,1	Картометрический метод	2,50	-
2909	407336,88	2286599,17	Картометрический метод	2,50	-
2910	407338,92	2286612,11	Картометрический метод	2,50	-
2911	407334,57	2286613,56	Картометрический метод	2,50	-
2912	407308,45	2286623,72	Картометрический метод	2,50	-
2913	407286,69	2286628,07	Картометрический метод	2,50	-
2914	407277,99	2286625,17	Картометрический метод	2,50	-
2915	407269,29	2286615,01	Картометрический метод	2,50	-
2916	407240,27	2286577,28	Картометрический метод	2,50	-
2917	407205,46	2286543,91	Картометрический метод	2,50	-
2918	407170,64	2286513,44	Картометрический метод	2,50	-
2919	407153,24	2286501,83	Картометрический метод	2,50	-
2920	407118,42	2286482,97	Картометрический метод	2,50	-
2921	407063,3	2286451,04	Картометрический метод	2,50	-
2922	407057,49	2286440,89	Картометрический метод	2,50	-
2923	407057,49	2286426,38	Картометрический метод	2,50	-
2924	407054,59	2286379,94	Картометрический метод	2,50	-
2925	407040,09	2286186,96	Картометрический метод	2,50	-
2926	407052,21	2286157,21	Картометрический метод	2,50	-
2927	407063,63	2286139,53	Картометрический метод	2,50	-
2928	407078,29	2286122,51	Картометрический метод	2,50	-
2929	407094,94	2286107,37	Картометрический метод	2,50	-
2930	407100,17	2286106,18	Картометрический метод	2,50	-
2931	407101,19	2286114,48	Картометрический метод	2,50	-
2932	407106,79	2286123,31	Картометрический метод	2,50	-
2933	407126,89	2286137,7	Картометрический метод	2,50	-
2934	407215,9	2286177,77	Картометрический метод	2,50	-
2935	407271,94	2286201,9	Картометрический метод	2,50	-
2936	407365,26	2286224,95	Картометрический метод	2,50	-
2937	407420,86	2286242,83	Картометрический метод	2,50	-
2903	407449,17	2286237,33	Картометрический метод	2,50	-
2938	406781,87	2286860,24	Картометрический метод	2,50	-
2939	406806,53	2286874,75	Картометрический метод	2,50	-
2940	406805,08	2286883,45	Картометрический метод	2,50	-
2941	406816,69	2286908,12	Картометрический метод	2,50	-
2942	406837	2286928,44	Картометрический метод	2,50	-
2943	406845,7	2286932,79	Картометрический метод	2,50	-
2944	406868,91	2286937,14	Картометрический метод	2,50	-
2945	406884,87	2286931,34	Картометрический метод	2,50	-
2946	406905,18	2286950,2	Картометрический метод	2,50	-

Сведения о местоположении границ объекта

2947	406892,12	2287028,56	Картометрический метод	2,50	-
2948	406889,22	2287056,13	Картометрический метод	2,50	-
2949	406897,92	2287083,7	Картометрический метод	2,50	-
2950	406908,08	2287095,3	Картометрический метод	2,50	-
2951	406947,24	2287111,27	Картометрический метод	2,50	-
2952	406971,91	2287130,13	Картометрический метод	2,50	-
2953	406980,61	2287140,29	Картометрический метод	2,50	-
2954	407012,52	2287172,21	Картометрический метод	2,50	-
2955	407048,79	2287196,88	Картометрический метод	2,50	-
2956	407095,21	2287214,29	Картометрический метод	2,50	-
2957	407109,72	2287217,19	Картометрический метод	2,50	-
2958	407151,78	2287231,84	Картометрический метод	2,50	-
2959	407151,78	2287234,74	Картометрический метод	2,50	-
2960	407160,49	2287260,86	Картометрический метод	2,50	-
2961	407164,84	2287278,27	Картометрический метод	2,50	-
2962	407176,45	2287326,16	Картометрический метод	2,50	-
2963	407188,05	2287376,94	Картометрический метод	2,50	-
2964	407196,75	2287385,65	Картометрический метод	2,50	-
2965	407208,36	2287391,45	Картометрический метод	2,50	-
2966	407219,96	2287401,61	Картометрический метод	2,50	-
2967	407218,51	2287427,73	Картометрический метод	2,50	-
2968	407206,91	2287450,95	Картометрический метод	2,50	-
2969	407190,95	2287491,58	Картометрический метод	2,50	-
2970	407192,4	2287523,5	Картометрический метод	2,50	-
2971	407195,3	2287559,78	Картометрический метод	2,50	-
2972	407190,95	2287588,8	Картометрический метод	2,50	-
2973	407174,99	2287614,92	Картометрический метод	2,50	-
2974	407167,74	2287639,58	Картометрический метод	2,50	-
2975	407160,49	2287642,49	Картометрический метод	2,50	-
2976	407145,98	2287639,58	Картометрический метод	2,50	-
2977	407119,87	2287625,07	Картометрический метод	2,50	-
2978	407093,76	2287620,72	Картометрический метод	2,50	-
2979	407086,51	2287623,62	Картометрический метод	2,50	-
2980	407079,25	2287633,78	Картометрический метод	2,50	-
2981	407063,3	2287672,96	Картометрический метод	2,50	-
2982	407050,24	2287720,84	Картометрический метод	2,50	-
2983	407060,39	2287741,16	Картометрический метод	2,50	-
2984	407060,39	2287754,22	Картометрический метод	2,50	-
2985	407064,75	2287781,79	Картометрический метод	2,50	-
2986	407082,15	2287825,32	Картометрический метод	2,50	-
2987	407099,56	2287861,59	Картометрический метод	2,50	-
2988	407141,63	2287867,4	Картометрический метод	2,50	-
2989	407153,24	2287871,75	Картометрический метод	2,50	-
2990	407189,5	2287893,52	Картометрический метод	2,50	-
2991	407198,21	2287903,67	Картометрический метод	2,50	-
2992	407225,77	2287937,05	Картометрический метод	2,50	-
2993	407225,77	2287951,56	Картометрический метод	2,50	-
2994	407214,16	2287974,78	Картометрический метод	2,50	-
2995	407209,81	2287990,74	Картометрический метод	2,50	-
2996	407217,06	2287995,09	Картометрический метод	2,50	-
2997	407186,6	2288074,9	Картометрический метод	2,50	-

Сведения о местоположении границ объекта

2998	407176,45	2288079,25	Картометрический метод	2,50	-
2999	407169,19	2288089,41	Картометрический метод	2,50	-
3000	407134,38	2288140,19	Картометрический метод	2,50	-
3001	407112,62	2288182,28	Картометрический метод	2,50	-
3002	407089,41	2288218,55	Картометрический метод	2,50	-
3003	407076,35	2288244,67	Картометрический метод	2,50	-
3004	407064,75	2288286,75	Картометрический метод	2,50	-
3005	407064,75	2288302,71	Картометрический метод	2,50	-
3006	407069,1	2288330,28	Картометрический метод	2,50	-
3007	407054,59	2288373,81	Картометрический метод	2,50	-
3008	407047,34	2288385,42	Картометрический метод	2,50	-
3009	407066,2	2288388,32	Картометрический метод	2,50	-
3010	407138,73	2288389,77	Картометрический метод	2,50	-
3011	407138,73	2288397,03	Картометрический метод	2,50	-
3012	407116,97	2288433,31	Картометрический метод	2,50	-
3013	407105,36	2288430,4	Картометрический метод	2,50	-
3014	407064,75	2288405,74	Картометрический метод	2,50	-
3015	407050,24	2288401,38	Картометрический метод	2,50	-
3016	407019,78	2288382,52	Картометрический метод	2,50	-
3017	406964,65	2288350,6	Картометрический метод	2,50	-
3018	406941,44	2288336,09	Картометрический метод	2,50	-
3019	406903,73	2288314,32	Картометрический метод	2,50	-
3020	406857,3	2288286,75	Картометрический метод	2,50	-
3021	406810,88	2288259,18	Картометрический метод	2,50	-
3022	406748,51	2288224,36	Картометрический метод	2,50	-
3023	406707,89	2288201,14	Картометрический метод	2,50	-
3024	406707,89	2288192,43	Картометрический метод	2,50	-
3025	406702,09	2288182,28	Картометрический метод	2,50	-
3026	406681,78	2288157,61	Картометрический метод	2,50	-
3027	406668,72	2288151,8	Картометрический метод	2,50	-
3028	406646,96	2288154,71	Картометрический метод	2,50	-
3029	406636,81	2288159,06	Картометрический метод	2,50	-
3030	406631,01	2288166,31	Картометрический метод	2,50	-
3031	406623,75	2288195,33	Картометрический метод	2,50	-
3032	406609,25	2288227,26	Картометрический метод	2,50	-
3033	406603,44	2288251,93	Картометрический метод	2,50	-
3034	406606,34	2288266,44	Картометрический метод	2,50	-
3035	406623,75	2288291,1	Картометрический метод	2,50	-
3036	406662,92	2288314,32	Картометрический метод	2,50	-
3037	406671,62	2288325,93	Картометрический метод	2,50	-
3038	406671,62	2288337,54	Картометрический метод	2,50	-
3039	406657,12	2288389,77	Картометрический метод	2,50	-
3040	406635,36	2288433,31	Картометрический метод	2,50	-
3041	406623,75	2288465,23	Картометрический метод	2,50	-
3042	406601,99	2288510,21	Картометрический метод	2,50	-
3043	406597,64	2288526,17	Картометрический метод	2,50	-
3044	406575,88	2288562,45	Картометрический метод	2,50	-
3045	406565,73	2288592,92	Картометрический метод	2,50	-
3046	406543,97	2288640,81	Картометрический метод	2,50	-
3047	406523,66	2288681,44	Картометрический метод	2,50	-
3048	406507,7	2288709,01	Картометрический метод	2,50	-

Сведения о местоположении границ объекта

3049	406480,14	2288756,89	Картометрический метод	2,50	-
3050	406472,89	2288781,56	Картометрический метод	2,50	-
3051	406471,44	2288796,07	Картометрический метод	2,50	-
3052	406467,08	2288842,5	Картометрический метод	2,50	-
3053	406461,28	2288848,31	Картометрический метод	2,50	-
3054	406417,76	2288845,4	Картометрический метод	2,50	-
3055	406397,45	2288836,7	Картометрический метод	2,50	-
3056	406393,1	2288822,19	Картометрический метод	2,50	-
3057	406396	2288791,72	Картометрический метод	2,50	-
3058	406394,55	2288727,87	Картометрический метод	2,50	-
3059	406382,95	2288681,44	Картометрический метод	2,50	-
3060	406374,24	2288668,38	Картометрический метод	2,50	-
3061	406352,48	2288648,06	Картометрический метод	2,50	-
3062	406346,68	2288635	Картометрический метод	2,50	-
3063	406348,13	2288620,49	Картометрический метод	2,50	-
3064	406355,38	2288581,31	Картометрический метод	2,50	-
3065	406353,93	2288566,8	Картометрический метод	2,50	-
3066	406346,68	2288555,19	Картометрический метод	2,50	-
3067	406326,37	2288545,04	Картометрический метод	2,50	-
3068	406285,75	2288530,53	Картометрический метод	2,50	-
3069	406275,6	2288534,88	Картометрический метод	2,50	-
3070	406263,99	2288559,55	Картометрический метод	2,50	-
3071	406249,66	2288528,37	Картометрический метод	2,50	-
3072	406273,01	2288486,24	Картометрический метод	2,50	-
3073	406299,59	2288448,84	Картометрический метод	2,50	-
3074	406345,55	2288396,26	Картометрический метод	2,50	-
3075	406364,6	2288371,26	Картометрический метод	2,50	-
3076	406381,01	2288339,31	Картометрический метод	2,50	-
3077	406417,6	2288290,71	Картометрический метод	2,50	-
3078	406445,8	2288247,6	Картометрический метод	2,50	-
3079	406491,43	2288139,42	Картометрический метод	2,50	-
3080	406522,65	2288102,56	Картометрический метод	2,50	-
3081	406541,8	2288059,89	Картометрический метод	2,50	-
3082	406560,85	2287994,7	Картометрический метод	2,50	-
3083	406607,51	2287876,33	Картометрический метод	2,50	-
3084	406633,91	2287858,69	Картометрический метод	2,50	-
3085	406671,62	2287896,42	Картометрический метод	2,50	-
3086	406704,99	2287938,5	Картометрический метод	2,50	-
3087	406752,86	2287993,64	Картометрический метод	2,50	-
3088	406793,48	2287968,97	Картометрический метод	2,50	-
3089	406812,34	2287957,36	Картометрический метод	2,50	-
3090	406789,12	2287926,89	Картометрический метод	2,50	-
3091	406763,01	2287890,61	Картометрический метод	2,50	-
3092	406741,25	2287870,3	Картометрический метод	2,50	-
3093	406747,06	2287863,04	Картометрический метод	2,50	-
3094	406758,66	2287858,69	Картометрический метод	2,50	-
3095	406778,97	2287861,59	Картометрический метод	2,50	-
3096	406809,43	2287884,81	Картометрический метод	2,50	-
3097	406845,7	2287913,83	Картометрический метод	2,50	-
3098	406860,21	2287894,97	Картометрический метод	2,50	-
3099	406864,56	2287881,91	Картометрический метод	2,50	-

Сведения о местоположении границ объекта

3100	406867,46	2287854,34	Картометрический метод	2,50	-
3101	406863,11	2287749,86	Картометрический метод	2,50	-
3102	406871,81	2287709,23	Картометрический метод	2,50	-
3103	406881,97	2287688,92	Картометрический метод	2,50	-
3104	406939,99	2287665,7	Картометрический метод	2,50	-
3105	406948,7	2287655,54	Картометрический метод	2,50	-
3106	406948,7	2287645,39	Картометрический метод	2,50	-
3107	406938,54	2287626,52	Картометрический метод	2,50	-
3108	406922,58	2287581,54	Картометрический метод	2,50	-
3109	406916,78	2287543,81	Картометрический метод	2,50	-
3110	406916,78	2287482,87	Картометрический метод	2,50	-
3111	406922,58	2287432,08	Картометрический метод	2,50	-
3112	406929,84	2287411,77	Картометрический метод	2,50	-
3113	406912,43	2287413,22	Картометрический метод	2,50	-
3114	406855,85	2287417,57	Картометрический метод	2,50	-
3115	406851,5	2287427,73	Картометрический метод	2,50	-
3116	406855,85	2287440,79	Картометрический метод	2,50	-
3117	406877,61	2287503,18	Картометрический метод	2,50	-
3118	406879,06	2287517,69	Картометрический метод	2,50	-
3119	406873,26	2287530,75	Картометрический метод	2,50	-
3120	406860,21	2287533,66	Картометрический метод	2,50	-
3121	406823,94	2287520,6	Картометрический метод	2,50	-
3122	406823,19	2287499,83	Картометрический метод	2,50	-
3123	406726,32	2287446,82	Картометрический метод	2,50	-
3124	406687,15	2287411,05	Картометрический метод	2,50	-
3125	406740,53	2287349,41	Картометрический метод	2,50	-
3126	406712,55	2287280,03	Картометрический метод	2,50	-
3127	406758,83	2287241,88	Картометрический метод	2,50	-
3128	406687,79	2287172,06	Картометрический метод	2,50	-
3129	406633,98	2287134,14	Картометрический метод	2,50	-
3130	406586,84	2287175,3	Картометрический метод	2,50	-
3131	406614,61	2287214,09	Картометрический метод	2,50	-
3132	406583,83	2287234,35	Картометрический метод	2,50	-
3133	406587,27	2287264,31	Картометрический метод	2,50	-
3134	406563,17	2287273,79	Картометрический метод	2,50	-
3135	406523,78	2287266,04	Картометрический метод	2,50	-
3136	406475,56	2287227,68	Картометрический метод	2,50	-
3137	406430,79	2287210,66	Картометрический метод	2,50	-
3138	406405,39	2287183,08	Картометрический метод	2,50	-
3139	406401,94	2287161,75	Картометрический метод	2,50	-
3140	406411,42	2287095,16	Картометрический метод	2,50	-
3141	406409,69	2287059,38	Картометрический метод	2,50	-
3142	406401,08	2287034,82	Картометрический метод	2,50	-
3143	406438,97	2286881,16	Картометрический метод	2,50	-
3144	406468,24	2286910,25	Картометрический метод	2,50	-
3145	406484,82	2286908,52	Картометрический метод	2,50	-
3146	406555,57	2286755,76	Картометрический метод	2,50	-
3147	406562,83	2286763,02	Картометрический метод	2,50	-
3148	406591,84	2286783,33	Картометрический метод	2,50	-
3149	406626,65	2286809,45	Картометрический метод	2,50	-
3150	406662,92	2286838,47	Картометрический метод	2,50	-

Сведения о местоположении границ объекта

3151	406686,13	2286861,69	Картометрический метод	2,50	-
3152	406716,59	2286886,36	Картометрический метод	2,50	-
3153	406749,96	2286902,32	Картометрический метод	2,50	-
3154	406760,11	2286895,06	Картометрический метод	2,50	-
2938	406781,87	2286860,24	Картометрический метод	2,50	-
3155	407578,27	2288214,2	Картометрический метод	2,50	-
3156	407556,51	2288243,22	Картометрический метод	2,50	-
3157	407549,26	2288254,83	Картометрический метод	2,50	-
3158	407546,36	2288269,34	Картометрический метод	2,50	-
3159	407555,06	2288283,85	Картометрический метод	2,50	-
3160	407559,41	2288298,36	Картометрический метод	2,50	-
3161	407559,41	2288315,77	Картометрический метод	2,50	-
3162	407565,22	2288325,93	Картометрический метод	2,50	-
3163	407549,26	2288363,66	Картометрический метод	2,50	-
3164	407527,5	2288408,64	Картометрический метод	2,50	-
3165	407518,8	2288431,86	Картометрический метод	2,50	-
3166	407518,8	2288442,01	Картометрический метод	2,50	-
3167	407508,64	2288460,88	Картометрический метод	2,50	-
3168	407481,08	2288494,25	Картометрический метод	2,50	-
3169	407468,02	2288502,96	Картометрический метод	2,50	-
3170	407444,81	2288502,96	Картометрический метод	2,50	-
3171	407434,66	2288497,15	Картометрический метод	2,50	-
3172	407424,5	2288488,45	Картометрический метод	2,50	-
3173	407398,39	2288473,94	Картометрический метод	2,50	-
3174	407383,89	2288472,48	Картометрический метод	2,50	-
3175	407362,13	2288481,19	Картометрический метод	2,50	-
3176	407340,37	2288505,86	Картометрический метод	2,50	-
3177	407314,26	2288556,65	Картометрический метод	2,50	-
3178	407275,09	2288534,88	Картометрический метод	2,50	-
3179	407230,12	2288508,76	Картометрический метод	2,50	-
3180	407231,57	2288495,7	Картометрический метод	2,50	-
3181	407247,53	2288468,13	Картометрический метод	2,50	-
3182	407264,93	2288436,21	Картометрический метод	2,50	-
3183	407288,14	2288408,64	Картометрический метод	2,50	-
3184	407311,35	2288375,26	Картометрический метод	2,50	-
3185	407333,11	2288334,64	Картометрический метод	2,50	-
3186	407365,03	2288289,65	Картометрический метод	2,50	-
3187	407385,34	2288254,83	Картометрический метод	2,50	-
3188	407404,2	2288222,9	Картометрический метод	2,50	-
3189	407404,2	2288209,84	Картометрический метод	2,50	-
3190	407401,29	2288196,79	Картометрический метод	2,50	-
3191	407365,03	2288172,12	Картометрический метод	2,50	-
3192	407356,32	2288163,41	Картометрический метод	2,50	-
3193	407356,32	2288150,35	Картометрический метод	2,50	-
3194	407365,03	2288141,65	Картометрический метод	2,50	-
3195	407376,63	2288138,74	Картометрический метод	2,50	-
3196	407391,14	2288138,74	Картометрический метод	2,50	-
3197	407412,9	2288153,25	Картометрический метод	2,50	-
3198	407417,25	2288166,31	Картометрический метод	2,50	-
3199	407411,45	2288177,92	Картометрический метод	2,50	-

Сведения о местоположении границ объекта

3200	407407,1	2288188,08	Картометрический метод	2,50	-
3201	407404,2	2288198,24	Картометрический метод	2,50	-
3202	407407,1	2288211,3	Картометрический метод	2,50	-
3203	407418,7	2288211,3	Картометрический метод	2,50	-
3204	407428,86	2288201,14	Картометрический метод	2,50	-
3205	407447,71	2288166,31	Картометрический метод	2,50	-
3206	407460,77	2288166,31	Картометрический метод	2,50	-
3207	407485,43	2288205,49	Картометрический метод	2,50	-
3208	407491,23	2288230,16	Картометрический метод	2,50	-
3209	407514,44	2288222,9	Картометрический метод	2,50	-
3210	407536,2	2288209,84	Картометрический метод	2,50	-
3211	407542,01	2288199,69	Картометрический метод	2,50	-
3155	407578,27	2288214,2	Картометрический метод	2,50	-
3212	406725,3	2289182,05	Картометрический метод	2,50	-
3213	406715,14	2289208,17	Картометрический метод	2,50	-
3214	406689,03	2289247,34	Картометрический метод	2,50	-
3215	406671,62	2289269,11	Картометрический метод	2,50	-
3216	406661,47	2289274,91	Картометрический метод	2,50	-
3217	406648,41	2289290,88	Картометрический метод	2,50	-
3218	406583,62	2289395,74	Картометрический метод	2,50	-
3219	406447,99	2289392,14	Картометрический метод	2,50	-
3220	406400,97	2289368,6	Картометрический метод	2,50	-
3221	406348,52	2289381,28	Картометрический метод	2,50	-
3222	406234,59	2289307,06	Картометрический метод	2,50	-
3223	406256,29	2289247,31	Картометрический метод	2,50	-
3224	406234,59	2289191,18	Картометрический метод	2,50	-
3225	406234,59	2289164,02	Картометрический метод	2,50	-
3226	406325,01	2288982,95	Картометрический метод	2,50	-
3227	406346,71	2288982,95	Картометрический метод	2,50	-
3228	406420,86	2289051,74	Картометрический метод	2,50	-
3229	406445,28	2289058,08	Картометрический метод	2,50	-
3230	406455,48	2289050	Картометрический метод	2,50	-
3231	406459,83	2289050	Картометрический метод	2,50	-
3232	406472,89	2289051,45	Картометрический метод	2,50	-
3233	406485,94	2289057,26	Картометрический метод	2,50	-
3234	406514,95	2289077,57	Картометрический метод	2,50	-
3235	406555,57	2289099,34	Картометрический метод	2,50	-
3236	406567,18	2289099,34	Картометрический метод	2,50	-
3237	406628,1	2289121,1	Картометрический метод	2,50	-
3238	406667,27	2289135,61	Картометрический метод	2,50	-
3239	406697,73	2289155,93	Картометрический метод	2,50	-
3240	406713,69	2289167,54	Картометрический метод	2,50	-
3212	406725,3	2289182,05	Картометрический метод	2,50	-
3241	406668,26	2289661,45	Картометрический метод	2,50	-
3242	406588,01	2289834,79	Картометрический метод	2,50	-
3243	406546,98	2289822,16	Картометрический метод	2,50	-
3244	406446,89	2289786,06	Картометрический метод	2,50	-
3245	406488,82	2289706,16	Картометрический метод	2,50	-
3246	406562,76	2289605,49	Картометрический метод	2,50	-

Сведения о местоположении границ объекта

3241	406668,26	2289661,45	Картометрический метод	2,50	-
3247	406873,91	2283133,68	Картометрический метод	2,50	-
3248	406882,15	2283333,99	Картометрический метод	2,50	-
3249	406808,14	2283367,65	Картометрический метод	2,50	-
3250	406805,11	2283389,47	Картометрический метод	2,50	-
3251	406800,37	2283399,06	Картометрический метод	2,50	-
3252	406806,86	2283467,78	Картометрический метод	2,50	-
3253	406812,75	2283496,4	Картометрический метод	2,50	-
3254	406834,15	2283532,76	Картометрический метод	2,50	-
3255	406835,55	2283545,66	Картометрический метод	2,50	-
3256	406821,25	2283576,54	Картометрический метод	2,50	-
3257	406780,42	2283579,44	Картометрический метод	2,50	-
3258	406764,46	2283583,8	Картометрический метод	2,50	-
3259	406719,49	2283585,25	Картометрический метод	2,50	-
3260	406660,02	2283596,86	Картометрический метод	2,50	-
3261	406565,73	2283601,21	Картометрический метод	2,50	-
3262	406528,01	2283598,31	Картометрический метод	2,50	-
3263	406501,9	2283596,86	Картометрический метод	2,50	-
3264	406480,14	2283588,15	Картометрический метод	2,50	-
3265	406459,83	2283572,19	Картометрический метод	2,50	-
3266	406417,76	2283530,11	Картометрический метод	2,50	-
3267	406400,35	2283506,89	Картометрический метод	2,50	-
3268	406385,85	2283480,77	Картометрический метод	2,50	-
3269	406378,59	2283456,11	Картометрический метод	2,50	-
3270	406372,79	2283429,99	Картометрический метод	2,50	-
3271	406368,44	2283406,77	Картометрический метод	2,50	-
3272	406361,19	2283398,06	Картометрический метод	2,50	-
3273	406317,67	2283403,87	Картометрический метод	2,50	-
3274	406266,9	2283414,03	Картометрический метод	2,50	-
3275	406213,22	2283419,83	Картометрический метод	2,50	-
3276	406102,97	2283440,14	Картометрический метод	2,50	-
3277	406089,92	2283432,89	Картометрический метод	2,50	-
3278	406088,47	2283425,63	Картометрический метод	2,50	-
3279	406209,66	2283373,52	Картометрический метод	2,50	-
3280	406264,31	2283345,72	Картометрический метод	2,50	-
3281	406309,45	2283319,99	Картометрический метод	2,50	-
3282	406350,3	2283296,97	Картометрический метод	2,50	-
3283	406400,63	2283269,66	Картометрический метод	2,50	-
3284	406449,15	2283238,74	Картометрический метод	2,50	-
3285	406521,38	2283196,76	Картометрический метод	2,50	-
3286	406603,75	2283175,78	Картометрический метод	2,50	-
3287	406668,3	2283169,91	Картометрический метод	2,50	-
3288	406736,02	2283157,26	Картометрический метод	2,50	-
3289	406794,26	2283147,32	Картометрический метод	2,50	-
3247	406873,91	2283133,68	Картометрический метод	2,50	-
ЗУ1(18)					
3290	407475,28	2288366,56	Картометрический метод	2,50	-
3291	407502,84	2288394,13	Картометрический метод	2,50	-
3292	407505,74	2288405,74	Картометрический метод	2,50	-
3293	407501,39	2288415,89	Картометрический метод	2,50	-

Сведения о местоположении границ объекта

3294	407491,23	2288417,34	Картометрический метод	2,50	-
3295	407479,63	2288407,19	Картометрический метод	2,50	-
3296	407454,97	2288397,03	Картометрический метод	2,50	-
3297	407444,81	2288397,03	Картометрический метод	2,50	-
3298	407434,66	2288402,83	Картометрический метод	2,50	-
3299	407427,41	2288414,44	Картометрический метод	2,50	-
3300	407425,96	2288428,95	Картометрический метод	2,50	-
3301	407418,7	2288437,66	Картометрический метод	2,50	-
3302	407407,1	2288434,76	Картометрический метод	2,50	-
3303	407401,29	2288421,7	Картометрический метод	2,50	-
3304	407401,29	2288395,58	Картометрический метод	2,50	-
3305	407399,84	2288379,62	Картометрический метод	2,50	-
3306	407392,59	2288370,91	Картометрический метод	2,50	-
3307	407379,53	2288354,95	Картометрический метод	2,50	-
3308	407382,44	2288347,69	Картометрический метод	2,50	-
3309	407394,04	2288344,79	Картометрический метод	2,50	-
3310	407404,2	2288353,5	Картометрический метод	2,50	-
3311	407417,25	2288373,81	Картометрический метод	2,50	-
3312	407430,31	2288382,52	Картометрический метод	2,50	-
3313	407453,52	2288373,81	Картометрический метод	2,50	-
3314	407463,67	2288368,01	Картометрический метод	2,50	-
3290	407475,28	2288366,56	Картометрический метод	2,50	-
ЗУ1(19)					
3315	407357,78	2288410,09	Картометрический метод	2,50	-
3316	407354,87	2288431,86	Картометрический метод	2,50	-
3317	407353,42	2288442,01	Картометрический метод	2,50	-
3318	407341,82	2288442,01	Картометрический метод	2,50	-
3319	407333,11	2288430,4	Картометрический метод	2,50	-
3320	407322,96	2288424,6	Картометрический метод	2,50	-
3321	407312,81	2288423,15	Картометрический метод	2,50	-
3322	407305,55	2288412,99	Картометрический метод	2,50	-
3323	407312,81	2288399,93	Картометрический метод	2,50	-
3324	407330,21	2288394,13	Картометрический метод	2,50	-
3325	407340,37	2288394,13	Картометрический метод	2,50	-
3326	407351,97	2288399,93	Картометрический метод	2,50	-
3315	407357,78	2288410,09	Картометрический метод	2,50	-

3. Сведения о характерных точках части (частей) границы объекта

Обозначение характерных точек части границы	Координаты, м		Метод определения координат характерной точки	Средняя квадратическая погрешность положения характерной точки (М), м	Описание обозначения точки на местности (при наличии)
	X	Y			
1	2	3	4	5	6
Часть № -					
-	-	-	-	-	-

ОПИСАНИЕ МЕСТОПОЛОЖЕНИЯ ГРАНИЦ

4.3 Иные зоны сельскохозяйственного назначения

(наименование объекта местоположение границ, которого описано (далее - объект))

Раздел 1

Сведения об объекте		
№ п/п	Характеристики объекта	Описание характеристик
1	2	3
1	Местоположение объекта	<i>Российская Федерация, Рязанская область, р-н Сасовский, с/п Батьковское, с Арга</i>
2	Площадь объекта ± величина погрешности определения площади (Р ± Дельта Р)	<i>246844кв.м. ± 174кв.м.</i>
3	Иные характеристики объекта	<i>Вид зоны: 4.3 Иные зоны сельскохозяйственного назначения Номер зоны: 2</i>

Раздел 2

Сведения о местоположении границ объекта					
1. Система координат <i>МСК-62</i>					
2. Сведения о характерных точках границ объекта					
Обозначение характерных точек границ	Координаты, м		Метод определения координат характерной точки	Средняя квадратическая погрешность положения характерной точки (Мп), м	Описание обозначения точки на местности (при наличии)
	X	Y			
1	2	3	4	5	6
1	400927,88	2286370,27	<i>Картометрический метод</i>	2,50	-
2	400816,85	2286399,97	<i>Картометрический метод</i>	2,50	-
3	400671,78	2286447,85	<i>Картометрический метод</i>	2,50	-
4	400592	2286469,61	<i>Картометрический метод</i>	2,50	-
5	400500,61	2286495,72	<i>Картометрический метод</i>	2,50	-
6	400301,87	2286568,26	<i>Картометрический метод</i>	2,50	-
7	400264,66	2286587,75	<i>Картометрический метод</i>	2,50	-
8	400226,8	2286622,34	<i>Картометрический метод</i>	2,50	-
9	400203,23	2286666,91	<i>Картометрический метод</i>	2,50	-
10	400203,23	2286693,02	<i>Картометрический метод</i>	2,50	-
11	400203,23	2286711,88	<i>Картометрический метод</i>	2,50	-
12	400209,03	2286726,39	<i>Картометрический метод</i>	2,50	-
13	400224,99	2286753,95	<i>Картометрический метод</i>	2,50	-
14	400255,45	2286800,38	<i>Картометрический метод</i>	2,50	-
15	400252,55	2286813,43	<i>Картометрический метод</i>	2,50	-
16	400242,39	2286832,29	<i>Картометрический метод</i>	2,50	-
17	400207,58	2286864,21	<i>Картометрический метод</i>	2,50	-
18	400156,06	2286915,73	<i>Картометрический метод</i>	2,50	-
19	400126,31	2286885,99	<i>Картометрический метод</i>	2,50	-
20	400113,85	2286826,4	<i>Картометрический метод</i>	2,50	-
21	400080,74	2286792,13	<i>Картометрический метод</i>	2,50	-
22	400042,19	2286750,07	<i>Картометрический метод</i>	2,50	-
23	400002,86	2286692,43	<i>Картометрический метод</i>	2,50	-
24	399974,43	2286641,42	<i>Картометрический метод</i>	2,50	-
25	399964,69	2286560,8	<i>Картометрический метод</i>	2,50	-
26	399939,38	2286504,33	<i>Картометрический метод</i>	2,50	-
27	399919,13	2286436,18	<i>Картометрический метод</i>	2,50	-
28	399919,13	2286348,17	<i>Картометрический метод</i>	2,50	-
29	399919,91	2286295,2	<i>Картометрический метод</i>	2,50	-
30	399913,67	2286282,74	<i>Картометрический метод</i>	2,50	-
31	399877,46	2286257,04	<i>Картометрический метод</i>	2,50	-
32	400352,96	2286253,05	<i>Картометрический метод</i>	2,50	-
33	400389,18	2286398,5	<i>Картометрический метод</i>	2,50	-
34	400399,7	2286400,25	<i>Картометрический метод</i>	2,50	-
35	400792,25	2286310,29	<i>Картометрический метод</i>	2,50	-
1	400927,88	2286370,27	<i>Картометрический метод</i>	2,50	-
36	400111	2286532,88	<i>Картометрический метод</i>	2,50	-
37	400120,96	2286559,62	<i>Картометрический метод</i>	2,50	-

Сведения о местоположении границ объекта

38	400142,99	2286618,31	Картометрический метод	2,50	-
39	400056,85	2286651,44	Картометрический метод	2,50	-
40	400034,08	2286592,23	Картометрический метод	2,50	-
41	400023,83	2286565,58	Картометрический метод	2,50	-
36	400111	2286532,88	Картометрический метод	2,50	-

3. Сведения о характерных точках части (частей) границы объекта

Обозначение характерных точек части границы	Координаты, м		Метод определения координат характерной точки	Средняя квадратическая погрешность положения характерной точки (М), м	Описание обозначения точки на местности (при наличии)
	X	Y			
1	2	3	4	5	6
Часть № =					
-	-	-	-	-	-

План границ объекта



Используемые условные знаки и обозначения:

Масштаб 1:4000

- 1 - характерная точка контура, сведения о которой позволяют однозначно определить её на местности
- - вновь образованная часть контура, сведения о которой достаточны для определения её местоположения

ОПИСАНИЕ МЕСТОПОЛОЖЕНИЯ ГРАНИЦ

4.3 Иные зоны сельскохозяйственного назначения

(наименование объекта местоположение границ, которого описано (далее - объект)

Раздел 1

Сведения об объекте		
№ п/п	Характеристики объекта	Описание характеристик
1	2	3
1	Местоположение объекта	<i>Российская Федерация, Рязанская область, р-н Сасовский, с/п Батьковское, п Батьки</i>
2	Площадь объекта ± величина погрешности определения площади (Р ± Дельта Р)	<i>817432кв.м. ± 429кв.м.</i>
3	Иные характеристики объекта	<i>Вид зоны: 4.3 Иные зоны сельскохозяйственного назначения Номер зоны: 2</i>

Раздел 2

Сведения о местоположении границ объекта					
1. Система координат <i>МСК-62</i>					
2. Сведения о характерных точках границ объекта					
Обозначение характерных точек границ	Координаты, м		Метод определения координат характерной точки	Средняя квадратическая погрешность положения характерной точки (М), м	Описание обозначения точки на местности (при наличии)
	X	Y			
1	2	3	4	5	6
<i>ЗУ1(1)</i>					
1	403216,56	2287434,67	<i>Картометрический метод</i>	2,50	-
2	403194,44	2287519,95	<i>Картометрический метод</i>	2,50	-
3	403127,71	2287882,64	<i>Картометрический метод</i>	2,50	-
4	403108,86	2287976,93	<i>Картометрический метод</i>	2,50	-
5	403047,93	2288301,9	<i>Картометрический метод</i>	2,50	-
6	402999,95	2288537,61	<i>Картометрический метод</i>	2,50	-
7	402998,61	2288544,18	<i>Картометрический метод</i>	2,50	-
8	403004,19	2288582,52	<i>Картометрический метод</i>	2,50	-
9	403021,82	2288703,76	<i>Картометрический метод</i>	2,50	-
10	402924,62	2288837,23	<i>Картометрический метод</i>	2,50	-
11	402904,32	2289033,08	<i>Картометрический метод</i>	2,50	-
12	402711,38	2289130,28	<i>Картометрический метод</i>	2,50	-
13	402667,39	2288770,95	<i>Картометрический метод</i>	2,50	-
14	402656,43	2288679,41	<i>Картометрический метод</i>	2,50	-
15	402648,76	2288615,35	<i>Картометрический метод</i>	2,50	-
16	402638,07	2288544,66	<i>Картометрический метод</i>	2,50	-
17	402622,94	2288436,94	<i>Картометрический метод</i>	2,50	-
18	402615,64	2288390,25	<i>Картометрический метод</i>	2,50	-
19	402606,25	2288329,21	<i>Картометрический метод</i>	2,50	-
20	402579,37	2288165,53	<i>Картометрический метод</i>	2,50	-
21	402548,26	2287952,95	<i>Картометрический метод</i>	2,50	-
22	402542,6	2287914,28	<i>Картометрический метод</i>	2,50	-
23	402564,45	2287857,55	<i>Картометрический метод</i>	2,50	-
24	402603,23	2287767,81	<i>Картометрический метод</i>	2,50	-
25	402618,31	2287738,85	<i>Картометрический метод</i>	2,50	-
26	402657,39	2287682,5	<i>Картометрический метод</i>	2,50	-
27	402667,84	2287665,66	<i>Картометрический метод</i>	2,50	-
28	402775,44	2287720,55	<i>Картометрический метод</i>	2,50	-
29	402845,54	2287602,42	<i>Картометрический метод</i>	2,50	-
30	402850,51	2287599,1	<i>Картометрический метод</i>	2,50	-
31	402829,83	2287574,18	<i>Картометрический метод</i>	2,50	-
32	402907,51	2287444,46	<i>Картометрический метод</i>	2,50	-
33	402997,48	2287503,9	<i>Картометрический метод</i>	2,50	-
34	403098,21	2287570,45	<i>Картометрический метод</i>	2,50	-
35	403114	2287579,83	<i>Картометрический метод</i>	2,50	-
36	403138,66	2287578,01	<i>Картометрический метод</i>	2,50	-
37	403143,83	2287569,88	<i>Картометрический метод</i>	2,50	-
38	403144,98	2287561,22	<i>Картометрический метод</i>	2,50	-

Сведения о местоположении границ объекта

39	403161,37	2287526,49	Картометрический метод	2,50	-
1	403216,56	2287434,67	Картометрический метод	2,50	-
ЗУ1(2)					
40	403351,94	2285717,43	Картометрический метод	2,50	-
41	403309,77	2285841,13	Картометрический метод	2,50	-
42	403291,78	2285893,03	Картометрический метод	2,50	-
43	403252,73	2285880,26	Картометрический метод	2,50	-
44	403204,53	2285865,3	Картометрический метод	2,50	-
45	403171,3	2285829,73	Картометрический метод	2,50	-
46	403161,18	2285800,4	Картометрический метод	2,50	-
47	403173,64	2285803,51	Картометрический метод	2,50	-
48	403180,65	2285787,15	Картометрический метод	2,50	-
49	403176,06	2285784,76	Картометрический метод	2,50	-
50	403166,03	2285772,84	Картометрический метод	2,50	-
51	403151,75	2285764,4	Картометрический метод	2,50	-
52	403129,82	2285756,6	Картометрический метод	2,50	-
53	403093,93	2285744,32	Картометрический метод	2,50	-
54	403059,66	2285738,6	Картометрический метод	2,50	-
55	403051,09	2285749,51	Картометрический метод	2,50	-
56	403048,24	2285781,96	Картометрический метод	2,50	-
57	403038,89	2285790,53	Картометрический метод	2,50	-
58	403009,29	2285800,4	Картометрический метод	2,50	-
59	402997,35	2285812,86	Картометрический метод	2,50	-
60	403004,62	2285833,11	Картометрический метод	2,50	-
61	403015,52	2285846,87	Картометрический метод	2,50	-
62	403016,04	2285860,63	Картометрический метод	2,50	-
63	403009,81	2285876,47	Картометрический метод	2,50	-
64	402998,39	2285885,29	Картометрический метод	2,50	-
65	402980,99	2285891,26	Картометрический метод	2,50	-
66	402965,16	2285901,91	Картометрический метод	2,50	-
67	402960,56	2285905	Картометрический метод	2,50	-
68	402960,25	2285918,32	Картометрический метод	2,50	-
69	402980,73	2285940,94	Картометрический метод	2,50	-
70	403001,68	2285959,46	Картометрический метод	2,50	-
71	403004,79	2285967,77	Картометрический метод	2,50	-
72	402997	2285996,85	Картометрический метод	2,50	-
73	402987,66	2286007,92	Картометрический метод	2,50	-
74	402978,66	2286012,42	Картометрический метод	2,50	-
75	402938,05	2285970,37	Картометрический метод	2,50	-
76	402944,28	2285931,82	Картометрический метод	2,50	-
77	402917,02	2285915,07	Картометрический метод	2,50	-
78	402881,58	2285911,96	Картометрический метод	2,50	-
79	402850,43	2285893,65	Картометрический метод	2,50	-
80	402836,8	2285893,65	Картометрический метод	2,50	-
81	402805,64	2285895,21	Картометрический метод	2,50	-
82	402791,23	2285907,29	Картометрический метод	2,50	-
83	402792,4	2285941,95	Картометрический метод	2,50	-
84	402783,44	2285966,87	Картометрический метод	2,50	-
85	402780,72	2285982,84	Картометрический метод	2,50	-
86	402790,45	2286013,6	Картометрический метод	2,50	-
87	402809,81	2286044,07	Картометрический метод	2,50	-


Сведения о местоположении границ объекта

88	402753,45	2286063,4	Картометрический метод	2,50	-
89	402666,41	2285925,58	Картометрический метод	2,50	-
90	402644,65	2285857,39	Картометрический метод	2,50	-
91	402630,14	2285767,44	Картометрический метод	2,50	-
92	402621,44	2285709,41	Картометрический метод	2,50	-
93	402660,61	2285705,06	Картометрический метод	2,50	-
94	402679,47	2285667,34	Картометрический метод	2,50	-
95	402685,27	2285567,24	Картометрический метод	2,50	-
96	402743,29	2285561,44	Картометрический метод	2,50	-
97	402831,78	2285570,14	Картометрический метод	2,50	-
98	402942,03	2285591,9	Картометрический метод	2,50	-
99	402979,75	2285594,81	Картометрический метод	2,50	-
100	403004,41	2285602,06	Картометрический метод	2,50	-
101	403043,58	2285609,31	Картометрический метод	2,50	-
102	403071,14	2285631,07	Картометрический метод	2,50	-
103	403330,8	2285709,41	Картометрический метод	2,50	-
104	403349,66	2285716,67	Картометрический метод	2,50	-
40	403351,94	2285717,43	Картометрический метод	2,50	-

3. Сведения о характерных точках части (частей) границы объекта

Обозначение характерных точек части границы	Координаты, м		Метод определения координат характерной точки	Средняя квадратическая погрешность положения характерной точки (М), м	Описание обозначения точки на местности (при наличии)
	X	Y			
1	2	3	4	5	6
Часть № =					
-	-	-	-	-	-

План границ объекта



Используемые условные знаки и обозначения:

Масштаб 1:10000

- 1 - характерная точка контура, сведения о которой позволяют однозначно определить её на местности
- - вьющая образованная часть контура, сведения о которой достаточны для определения её местоположения

ОПИСАНИЕ МЕСТОПОЛОЖЕНИЯ ГРАНИЦ

4.3 Иные зоны сельскохозяйственного назначения

(наименование объекта местоположение границ, которого описано (далее - объект))


Раздел 1

Сведения об объекте		
№ п/п	Характеристики объекта	Описание характеристик
1	2	3
1	Местоположение объекта	<i>Российская Федерация, Рязанская область, р-н Сасовский, с/п Батьковское, п Бугровой</i>
2	Площадь объекта ± величина погрешности определения площади (Р ± Дельта Р)	<i>2806кв.м. ± 19кв.м.</i>
3	Иные характеристики объекта	<i>Вид зоны: 4.3 Иные зоны сельскохозяйственного назначения Номер зоны: 2</i>

Раздел 2

Сведения о местоположении границ объекта					
1. Система координат <i>МСК-62</i>					
2. Сведения о характерных точках границ объекта					
Обозначение характерных точек границ	Координаты, м		Метод определения координат характерной точки	Средняя квадратическая погрешность положения характерной точки (М), м	Описание обозначения точки на местности (при наличии)
	X	Y			
1	2	3	4	5	6
1	407505,29	2286127,8	<i>Картометрический метод</i>	2,50	-
2	407564,43	2286194,64	<i>Картометрический метод</i>	2,50	-
3	407499,5	2286238,11	<i>Картометрический метод</i>	2,50	-
4	407517,35	2286205,57	<i>Картометрический метод</i>	2,50	-
5	407524,6	2286172,2	<i>Картометрический метод</i>	2,50	-
6	407489,78	2286163,5	<i>Картометрический метод</i>	2,50	-
7	407494,14	2286148,99	<i>Картометрический метод</i>	2,50	-
1	407505,29	2286127,8	<i>Картометрический метод</i>	2,50	-
3. Сведения о характерных точках части (частей) границы объекта					
Обозначение характерных точек части границы	Координаты, м		Метод определения координат характерной точки	Средняя квадратическая погрешность положения характерной точки (М), м	Описание обозначения точки на местности (при наличии)
	X	Y			
1	2	3	4	5	6
Часть № -					
-	-	-	-	-	-

План границ объекта



Используемые условные знаки и обозначения:

Масштаб 1:3000

- 1 - характерная точка контура, сведения о которой позволяют однозначно определить её на местности
- - вновь образованная часть контура, сведения о которой достаточны для определения её местоположения

ОПИСАНИЕ МЕСТОПОЛОЖЕНИЯ ГРАНИЦ

4.3 Иные зоны сельскохозяйственного назначения

(наименование объекта местоположение границ, которого описано (далее - объект))

Раздел 1

Сведения об объекте		
№ п/п	Характеристики объекта	Описание характеристик
1	2	3
1	Местоположение объекта	<i>Российская Федерация, Рязанская область, р-н Сасовский, с/п Батьковское, с Вялы</i>
2	Площадь объекта ± величина погрешности определения площади (Р ± Дельта Р)	<i>2166256кв.м. ± 710кв.м.</i>
3	Иные характеристики объекта	<i>Вид зоны: 4.3 Иные зоны сельскохозяйственного назначения Номер зоны: 2</i>

Раздел 2

Сведения о местоположении границ объекта					
1. Система координат <i>МСК-62</i>					
2. Сведения о характерных точках границ объекта					
Обозначение характерных точек границ	Координаты, м		Метод определения координат характерной точки	Средняя квадратическая погрешность положения характерной точки (М), м	Описание обозначения точки на местности (при наличии)
	X	Y			
1	2	3	4	5	6
<i>ЗУ1(1)</i>					
1	405440,03	2286121,66	<i>Картометрический метод</i>	2,50	-
2	405448,74	2286165,19	<i>Картометрический метод</i>	2,50	-
3	405457,44	2286229,04	<i>Картометрический метод</i>	2,50	-
4	405464,69	2286297,23	<i>Картометрический метод</i>	2,50	-
5	405460,34	2286358,18	<i>Картометрический метод</i>	2,50	-
6	405457,44	2286407,51	<i>Картометрический метод</i>	2,50	-
7	405447,28	2286452,5	<i>Картометрический метод</i>	2,50	-
8	405435,68	2286494,58	<i>Картометрический метод</i>	2,50	-
9	405419,72	2286538,11	<i>Картометрический метод</i>	2,50	-
10	405416,82	2286568,58	<i>Картометрический метод</i>	2,50	-
11	405415,37	2286609,21	<i>Картометрический метод</i>	2,50	-
12	405411,02	2286632,42	<i>Картометрический метод</i>	2,50	-
13	405402,31	2286668,7	<i>Картометрический метод</i>	2,50	-
14	405398,97	2286690,99	<i>Картометрический метод</i>	2,50	-
15	405397,96	2286697,72	<i>Картометрический метод</i>	2,50	-
16	405397,96	2286729,64	<i>Картометрический метод</i>	2,50	-
17	405392,16	2286773,17	<i>Картометрический метод</i>	2,50	-
18	405387,62	2286800,46	<i>Картометрический метод</i>	2,50	-
19	405387,61	2286800,5	<i>Картометрический метод</i>	2,50	-
20	405384,91	2286816,71	<i>Картометрический метод</i>	2,50	-
21	405376,2	2286841,37	<i>Картометрический метод</i>	2,50	-
22	405376,2	2286846,8	<i>Картометрический метод</i>	2,50	-
23	405352,99	2286971,57	<i>Картометрический метод</i>	2,50	-
24	404743,72	2287258,81	<i>Картометрический метод</i>	2,50	-
25	404682,8	2287229,8	<i>Картометрический метод</i>	2,50	-
26	404343,35	2287120,99	<i>Картометрический метод</i>	2,50	-
27	404206,99	2286901,93	<i>Картометрический метод</i>	2,50	-
28	404172,17	2286822,14	<i>Картометрический метод</i>	2,50	-
29	404125,75	2286758,31	<i>Картометрический метод</i>	2,50	-
30	404095,29	2286706,08	<i>Картометрический метод</i>	2,50	-
31	404077,88	2286640,8	<i>Картометрический метод</i>	2,50	-
32	404019,86	2286502,97	<i>Картометрический метод</i>	2,50	-
33	403860,15	2286251,96	<i>Картометрический метод</i>	2,50	-
34	403829,53	2286212,89	<i>Картометрический метод</i>	2,50	-
35	403974,44	2286131,81	<i>Картометрический метод</i>	2,50	-
36	403870,53	2285939,36	<i>Картометрический метод</i>	2,50	-
37	403739,88	2286015,52	<i>Картометрический метод</i>	2,50	-
38	403639,79	2285892,21	<i>Картометрический метод</i>	2,50	-

Сведения о местоположении границ объекта

39	403388,83	2285729,73	Картометрический метод	2,50	-
40	403371,34	2285723,89	Картометрический метод	2,50	-
41	403386,43	2285677,57	Картометрический метод	2,50	-
42	403420,37	2285579,83	Картометрический метод	2,50	-
43	403467,86	2285438,25	Картометрический метод	2,50	-
44	403508,27	2285319,78	Картометрический метод	2,50	-
45	403547,59	2285200,33	Картометрический метод	2,50	-
46	403593	2285070,28	Картометрический метод	2,50	-
47	403595,86	2285061,55	Картометрический метод	2,50	-
48	403736,96	2285105,13	Картометрический метод	2,50	-
49	403831,27	2285111,74	Картометрический метод	2,50	-
50	403834,17	2285139,31	Картометрический метод	2,50	-
51	403837,08	2285204,6	Картометрический метод	2,50	-
52	403851,58	2285256,84	Картометрический метод	2,50	-
53	403863,19	2285281,51	Картометрический метод	2,50	-
54	403898	2285317,78	Картометрический метод	2,50	-
55	403919,76	2285339,55	Картометрический метод	2,50	-
56	403953,13	2285375,83	Картометрический метод	2,50	-
57	403966,18	2285407,75	Картометрический метод	2,50	-
58	403982,14	2285415	Картометрический метод	2,50	-
59	404028,56	2285413,55	Картометрический метод	2,50	-
60	404073,53	2285413,55	Картометрический метод	2,50	-
61	404138,81	2285428,06	Картометрический метод	2,50	-
62	404208,44	2285444,03	Картометрический метод	2,50	-
63	404259,21	2285451,28	Картометрический метод	2,50	-
64	404317,24	2285458,54	Картометрический метод	2,50	-
65	404402,82	2285471,59	Картометрический метод	2,50	-
66	404465,2	2285480,3	Картометрический метод	2,50	-
67	404521,78	2285491,91	Картометрический метод	2,50	-
68	404553,69	2285507,87	Картометрический метод	2,50	-
69	404601,56	2285529,64	Картометрический метод	2,50	-
70	404679,9	2285555,76	Картометрический метод	2,50	-
71	404688,6	2285597,84	Картометрический метод	2,50	-
72	404698,76	2285677,64	Картометрический метод	2,50	-
73	404704,56	2285728,43	Картометрический метод	2,50	-
74	404711,81	2285795,18	Картометрический метод	2,50	-
75	404719,06	2285835,8	Картометрический метод	2,50	-
76	404723,42	2285867,73	Картометрический метод	2,50	-
77	404720,51	2285880,79	Картометрический метод	2,50	-
78	404708,91	2285880,79	Картометрический метод	2,50	-
79	404700,21	2285869,18	Картометрический метод	2,50	-
80	404675,54	2285841,61	Картометрический метод	2,50	-
81	404659,59	2285827,1	Картометрический метод	2,50	-
82	404652,33	2285816,94	Картометрический метод	2,50	-
83	404618,97	2285769,06	Картометрический метод	2,50	-
84	404589,96	2285726,98	Картометрический метод	2,50	-
85	404588,51	2285716,82	Картометрический метод	2,50	-
86	404565,3	2285716,82	Картометрический метод	2,50	-
87	404514,52	2285711,02	Картометрический метод	2,50	-
88	404504,37	2285713,92	Картометрический метод	2,50	-
89	404497,12	2285724,08	Картометрический метод	2,50	-

Сведения о местоположении границ объекта

90	404495,67	2285764,7	Картометрический метод	2,50	-
91	404495,67	2285806,78	Картометрический метод	2,50	-
92	404489,86	2285831,45	Картометрический метод	2,50	-
93	404469,55	2285874,98	Картометрический метод	2,50	-
94	404453,6	2285893,85	Картометрический метод	2,50	-
95	404443,44	2285914,16	Картометрический метод	2,50	-
96	404444,89	2285937,38	Картометрический метод	2,50	-
97	404443,44	2285947,53	Картометрический метод	2,50	-
98	404447,79	2285959,14	Картометрический метод	2,50	-
99	404462,3	2285982,36	Картометрический метод	2,50	-
100	404497,12	2285992,52	Картометрический метод	2,50	-
101	404517,43	2286001,22	Картометрический метод	2,50	-
102	404521,78	2286012,83	Картометрический метод	2,50	-
103	404524,68	2286049,11	Картометрический метод	2,50	-
104	404529,03	2286062,17	Картометрический метод	2,50	-
105	404537,73	2286069,42	Картометрический метод	2,50	-
106	404578,35	2286086,83	Картометрический метод	2,50	-
107	404621,87	2286108,6	Картометрический метод	2,50	-
108	404639,28	2286121,66	Картометрический метод	2,50	-
109	404642,18	2286130,37	Картометрический метод	2,50	-
110	404642,18	2286173,9	Картометрический метод	2,50	-
111	404645,08	2286213,07	Картометрический метод	2,50	-
112	404652,33	2286249,35	Картометрический метод	2,50	-
113	404662,49	2286288,53	Картометрический метод	2,50	-
114	404677	2286319	Картометрический метод	2,50	-
115	404684,25	2286345,12	Картометрический метод	2,50	-
116	404698,76	2286371,24	Картометрический метод	2,50	-
117	404721,97	2286388,65	Картометрический метод	2,50	-
118	404774,19	2286417,67	Картометрический метод	2,50	-
119	404811,9	2286446,69	Картометрический метод	2,50	-
120	404846,72	2286465,55	Картометрический метод	2,50	-
121	404885,89	2286472,81	Картометрический метод	2,50	-
122	404913,45	2286474,26	Картометрический метод	2,50	-
123	404959,87	2286494,58	Картометрический метод	2,50	-
124	405010,64	2286510,54	Картометрический метод	2,50	-
125	405035,3	2286520,69	Картометрический метод	2,50	-
126	405051,26	2286533,75	Картометрический метод	2,50	-
127	405064,32	2286558,42	Картометрический метод	2,50	-
128	405080,27	2286581,64	Картометрический метод	2,50	-
129	405113,64	2286593,25	Картометрический метод	2,50	-
130	405132,5	2286599,05	Картометрический метод	2,50	-
131	405151,35	2286609,21	Картометрический метод	2,50	-
132	405168,76	2286615,01	Картометрический метод	2,50	-
133	405183,27	2286619,36	Картометрический метод	2,50	-
134	405205,03	2286625,17	Картометрический метод	2,50	-
135	405219,53	2286629,52	Картометрический метод	2,50	-
136	405241,29	2286629,52	Картометрический метод	2,50	-
137	405260,15	2286612,11	Картометрический метод	2,50	-
138	405268,86	2286578,74	Картометрический метод	2,50	-
139	405271,76	2286545,36	Картометрический метод	2,50	-
140	405274,66	2286503,28	Картометрический метод	2,50	-

Сведения о местоположении границ объекта

141	405270,31	2286449,59	Картометрический метод	2,50	-
142	405270,31	2286427,83	Картометрический метод	2,50	-
143	405270,31	2286408,96	Картометрический метод	2,50	-
144	405265,95	2286391,55	Картометрический метод	2,50	-
145	405263,05	2286368,34	Картометрический метод	2,50	-
146	405258,7	2286339,31	Картометрический метод	2,50	-
147	405257,25	2286301,59	Картометрический метод	2,50	-
148	405255,8	2286265,31	Картометрический метод	2,50	-
149	405255,8	2286239,19	Картометрический метод	2,50	-
150	405258,7	2286215,98	Картометрический метод	2,50	-
151	405261,6	2286188,41	Картометрический метод	2,50	-
152	405263,05	2286168,09	Картометрический метод	2,50	-
153	405265,95	2286143,42	Картометрический метод	2,50	-
154	405268,86	2286101,34	Картометрический метод	2,50	-
155	405271,76	2286086,83	Картометрический метод	2,50	-
156	405296,42	2286091,19	Картометрический метод	2,50	-
157	405332,68	2286098,44	Картометрический метод	2,50	-
158	405345,74	2286102,8	Картометрический метод	2,50	-
159	405395,06	2286105,7	Картометрический метод	2,50	-
160	405431,33	2286110,05	Картометрический метод	2,50	-
1	405440,03	2286121,66	Картометрический метод	2,50	-
ЗУ1(2)					
161	404513,07	2283108,22	Картометрический метод	2,50	-
162	404524,68	2283111,12	Картометрический метод	2,50	-
163	404558,04	2283127,08	Картометрический метод	2,50	-
164	404584,15	2283132,89	Картометрический метод	2,50	-
165	404574	2283199,62	Картометрический метод	2,50	-
166	404576,9	2283235,89	Картометрический метод	2,50	-
167	404594,31	2283248,95	Картометрический метод	2,50	-
168	404604,46	2283260,55	Картометрический метод	2,50	-
169	404613,17	2283279,41	Картометрический метод	2,50	-
170	404613,17	2283296,82	Картометрический метод	2,50	-
171	404598,66	2283305,53	Картометрический метод	2,50	-
172	404595,76	2283315,68	Картометрический метод	2,50	-
173	404607,36	2283346,15	Картометрический метод	2,50	-
174	404613,17	2283350,5	Картометрический метод	2,50	-
175	404616,07	2283333,09	Картометрический метод	2,50	-
176	404629,12	2283320,03	Картометрический метод	2,50	-
177	404640,73	2283317,13	Картометрический метод	2,50	-
178	404656,69	2283324,38	Картометрический метод	2,50	-
179	404672,64	2283343,24	Картометрический метод	2,50	-
180	404679,9	2283367,91	Картометрический метод	2,50	-
181	404709,33	2283352,33	Картометрический метод	2,50	-
182	404693,37	2283389,31	Картометрический метод	2,50	-
183	404670,79	2283455,95	Картометрический метод	2,50	-
184	404733,4	2283480,41	Картометрический метод	2,50	-
185	404735,02	2283505,73	Картометрический метод	2,50	-
186	404721,97	2283547,8	Картометрический метод	2,50	-
187	404691,5	2283559,41	Картометрический метод	2,50	-
188	404581,25	2283627,59	Картометрический метод	2,50	-
189	404450,7	2283707,38	Картометрический метод	2,50	-

Сведения о местоположении границ объекта

190	404337,55	2283782,82	Картометрический метод	2,50	-
191	404322,75	2283794,09	Картометрический метод	2,50	-
192	404167,88	2283767,84	Картометрический метод	2,50	-
193	404331,74	2283305,19	Картометрический метод	2,50	-
194	404225,85	2283301,17	Картометрический метод	2,50	-
195	404296,93	2283282,31	Картометрический метод	2,50	-
196	404334,64	2283264,9	Картометрический метод	2,50	-
197	404392,67	2283218,48	Картометрический метод	2,50	-
198	404453,6	2283172,06	Картометрический метод	2,50	-
199	404478,26	2283128,53	Картометрический метод	2,50	-
200	404495,67	2283114,03	Картометрический метод	2,50	-
161	404513,07	2283108,22	Картометрический метод	2,50	-
ЗУ1(3)					
201	404201,69	2283903,18	Картометрический метод	2,50	-
202	404159,12	2284041,05	Картометрический метод	2,50	-
203	404164,92	2284061,36	Картометрический метод	2,50	-
204	404157,67	2284083,13	Картометрический метод	2,50	-
205	404141,71	2284094,73	Картометрический метод	2,50	-
206	404115,6	2284094,73	Картометрический метод	2,50	-
207	404096,74	2284093,28	Картометрический метод	2,50	-
208	404047,42	2284090,38	Картометрический метод	2,50	-
209	404032,91	2284103,44	Картометрический метод	2,50	-
210	404035,81	2284116,49	Картометрический метод	2,50	-
211	404060,47	2284146,96	Картометрический метод	2,50	-
212	404067,73	2284167,27	Картометрический метод	2,50	-
213	404063,38	2284186,13	Картометрический метод	2,50	-
214	404051,77	2284187,58	Картометрический метод	2,50	-
215	403869,53	2284168,92	Картометрический метод	2,50	-
216	403867,54	2284168,72	Картометрический метод	2,50	-
217	403873,5	2284143,37	Картометрический метод	2,50	-
218	403863,28	2284119,09	Картометрический метод	2,50	-
219	403872,03	2284115,93	Картометрический метод	2,50	-
220	403920,22	2284097,31	Картометрический метод	2,50	-
221	403942,13	2284085,85	Картометрический метод	2,50	-
222	403963,23	2284076,05	Картометрический метод	2,50	-
223	403994,87	2284054,92	Картометрический метод	2,50	-
224	404004,5	2284057,8	Картометрический метод	2,50	-
225	404012,2	2284051,81	Картометрический метод	2,50	-
226	404013,24	2284046,29	Картометрический метод	2,50	-
227	404028,48	2284034,01	Картометрический метод	2,50	-
228	404137,51	2283951,13	Картометрический метод	2,50	-
201	404201,69	2283903,18	Картометрический метод	2,50	-

3. Сведения о характерных точках части (частей) границы объекта


Обозначение характерных точек части границы	Координаты, м		Метод определения координат характерной точки	Средняя квадратическая погрешность положения характерной точки (М), м	Описание обозначения точки на местности (при наличии)
	X	Y			
1	2	3	4	5	6

Сведения о местоположении границ объекта

Часть № -

-	-	-	-	-	-
---	---	---	---	---	---

План границ объекта



Используемые условные знаки и обозначения:

Масштаб 1:15000

- 1 - характерная точка контура, сведения о которой позволяют однозначно определить её на местности
- вновь образованная часть контура, сведения о которой достаточны для определения её местоположения

ОПИСАНИЕ МЕСТОПОЛОЖЕНИЯ ГРАНИЦ

4.3 Иные зоны сельскохозяйственного назначения

(наименование объекта местоположение границ, которого описано (далее - объект))

Раздел 1

Сведения об объекте		
№ п/п	Характеристики объекта	Описание характеристик
1	2	3
1	Местоположение объекта	<i>Российская Федерация, Рязанская область, р-н Сасовский, с/п Батьковское, с Ключи</i>
2	Площадь объекта ± величина погрешности определения площади (Р ± Дельта Р)	<i>830360кв.м. ± 544кв.м.</i>
3	Иные характеристики объекта	<i>Вид зоны: 4.3 Иные зоны сельскохозяйственного назначения Номер зоны: 2</i>

Раздел 2

Сведения о местоположении границ объекта					
1. Система координат <i>МСК-62</i>					
2. Сведения о характерных точках границ объекта					
Обозначение характерных точек границ	Координаты, м		Метод определения координат характерной точки	Средняя квадратическая погрешность положения характерной точки (М), м	Описание обозначения точки на местности (при наличии)
	X	Y			
1	2	3	4	5	6
<i>ЗУ1(1)</i>					
1	402645,83	2294893,56	<i>Картометрический метод</i>	2,50	-
2	402717,98	2294968,39	<i>Картометрический метод</i>	2,50	-
3	402697,13	2294991,89	<i>Картометрический метод</i>	2,50	-
4	402672,09	2295031,01	<i>Картометрический метод</i>	2,50	-
5	402636,61	2295094,31	<i>Картометрический метод</i>	2,50	-
6	402580,8	2295143,25	<i>Картометрический метод</i>	2,50	-
7	402516,1	2295197,83	<i>Картометрический метод</i>	2,50	-
8	402650,84	2295326,93	<i>Картометрический метод</i>	2,50	-
9	402782,47	2295187,51	<i>Картометрический метод</i>	2,50	-
10	402880,91	2295264,13	<i>Картометрический метод</i>	2,50	-
11	403253,55	2295445,48	<i>Картометрический метод</i>	2,50	-
12	403139,63	2295468,78	<i>Картометрический метод</i>	2,50	-
13	402977,82	2295465,86	<i>Картометрический метод</i>	2,50	-
14	402955,04	2295481,43	<i>Картометрический метод</i>	2,50	-
15	402934,8	2295521,01	<i>Картометрический метод</i>	2,50	-
16	402878,2	2295519,37	<i>Картометрический метод</i>	2,50	-
17	402602,58	2295670,25	<i>Картометрический метод</i>	2,50	-
18	402403,85	2295513,57	<i>Картометрический метод</i>	2,50	-
19	402332,76	2295616,57	<i>Картометрический метод</i>	2,50	-
20	402064,76	2295953,1	<i>Картометрический метод</i>	2,50	-
21	402040,03	2295950,77	<i>Картометрический метод</i>	2,50	-
22	402009,26	2295884,56	<i>Картометрический метод</i>	2,50	-
23	402010,04	2295810,57	<i>Картометрический метод</i>	2,50	-
24	402021,34	2295761,5	<i>Картометрический метод</i>	2,50	-
25	402044,7	2295669,98	<i>Картометрический метод</i>	2,50	-
26	402052,95	2295602,48	<i>Картометрический метод</i>	2,50	-
27	402077,35	2295565,61	<i>Картометрический метод</i>	2,50	-
28	402058,14	2295541,72	<i>Картометрический метод</i>	2,50	-
29	402045,16	2295534,46	<i>Картометрический метод</i>	2,50	-
30	402069,82	2295485,9	<i>Картометрический метод</i>	2,50	-
31	402125,9	2295486,42	<i>Картометрический метод</i>	2,50	-
32	402154,2	2295468,51	<i>Картометрический метод</i>	2,50	-
33	402163,03	2295431,64	<i>Картометрический метод</i>	2,50	-
34	402142,78	2295402,05	<i>Картометрический метод</i>	2,50	-
35	402120,45	2295384,13	<i>Картометрический метод</i>	2,50	-
36	402131,87	2295335,32	<i>Картометрический метод</i>	2,50	-
37	402148,23	2295327,01	<i>Картометрический метод</i>	2,50	-
38	402161,73	2295334,54	<i>Картометрический метод</i>	2,50	-

Сведения о местоположении границ объекта

39	402363,85	2295089,19	Картометрический метод	2,50	-
40	402382,54	2295065,83	Картометрический метод	2,50	-
41	402440,37	2295032,53	Картометрический метод	2,50	-
42	402551,37	2295014,42	Картометрический метод	2,50	-
43	402619,52	2294931,08	Картометрический метод	2,50	-
1	402645,83	2294893,56	Картометрический метод	2,50	-
ЗУ1(2)					
44	403868,83	2294784,82	Картометрический метод	2,50	-
45	403918,31	2294836,07	Картометрический метод	2,50	-
46	403773,36	2294828,71	Картометрический метод	2,50	-
47	403745,69	2294838,97	Картометрический метод	2,50	-
48	403735,53	2294847,68	Картометрический метод	2,50	-
49	403632,54	2294838,97	Картометрический метод	2,50	-
50	403558,55	2294844,78	Картометрический метод	2,50	-
51	403520,67	2294762,63	Картометрический метод	2,50	-
52	403602,07	2294775,09	Картометрический метод	2,50	-
53	403653,08	2294791,44	Картометрический метод	2,50	-
54	403718,51	2294784,82	Картометрический метод	2,50	-
55	403787,05	2294769,64	Картометрический метод	2,50	-
56	403827,16	2294765,35	Картометрический метод	2,50	-
44	403868,83	2294784,82	Картометрический метод	2,50	-
ЗУ1(3)					
57	403397,53	2294557,53	Картометрический метод	2,50	-
58	403378,67	2294601,05	Картометрический метод	2,50	-
59	403369,97	2294640,22	Картометрический метод	2,50	-
60	403377,22	2294653,28	Картометрический метод	2,50	-
61	403400,43	2294657,63	Картометрический метод	2,50	-
62	403488,92	2294657,63	Картометрический метод	2,50	-
63	403501,98	2294666,33	Картометрический метод	2,50	-
64	403530,99	2294686,64	Картометрический метод	2,50	-
65	403462,16	2294682,78	Картометрический метод	2,50	-
66	403423,6	2294706,43	Картометрический метод	2,50	-
67	403299,88	2294700,12	Картометрический метод	2,50	-
68	403312,3	2294675,77	Картометрический метод	2,50	-
69	403218,83	2294543,36	Картометрический метод	2,50	-
70	403252,47	2294498,05	Картометрический метод	2,50	-
71	403271,33	2294514	Картометрический метод	2,50	-
57	403397,53	2294557,53	Картометрический метод	2,50	-
ЗУ1(4)					
72	402881,11	2294148,42	Картометрический метод	2,50	-
73	402892,82	2294183,11	Картометрический метод	2,50	-
74	402883,87	2294188,56	Картометрический метод	2,50	-
75	402883,48	2294368,87	Картометрический метод	2,50	-
76	402879,97	2294426,12	Картометрический метод	2,50	-
77	402888,54	2294462,73	Картометрический метод	2,50	-
78	402900,96	2294478,22	Картометрический метод	2,50	-
79	402857,66	2294502,4	Картометрический метод	2,50	-
80	402799,31	2294511,72	Картометрический метод	2,50	-
81	402685,52	2294538,22	Картометрический метод	2,50	-
82	402649,7	2294634,42	Картометрический метод	2,50	-
83	402694,87	2294678,42	Картометрический метод	2,50	-

Сведения о местоположении границ объекта

84	402668	2294717,08	Картометрический метод	2,50	-
85	402564,61	2294628,58	Картометрический метод	2,50	-
86	402409,51	2294547,09	Картометрический метод	2,50	-
87	402377,09	2294560,23	Картометрический метод	2,50	-
88	402307,87	2294631,21	Картометрический метод	2,50	-
89	402274,57	2294704,82	Картометрический метод	2,50	-
90	402222	2294774,91	Картометрический метод	2,50	-
91	402215,86	2294732,85	Картометрический метод	2,50	-
92	402234,26	2294668,01	Картометрический метод	2,50	-
93	402268,44	2294581,26	Картометрический метод	2,50	-
94	402269,31	2294498,9	Картометрический метод	2,50	-
95	402304,14	2294368,99	Картометрический метод	2,50	-
96	402266,55	2294338,93	Картометрический метод	2,50	-
97	402277,64	2294276,08	Картометрический метод	2,50	-
98	402279,09	2294254,32	Картометрический метод	2,50	-
99	402266,03	2294244,17	Картометрический метод	2,50	-
100	402268,94	2294199,19	Картометрический метод	2,50	-
101	402293,6	2294181,78	Картометрический метод	2,50	-
102	402309,55	2294126,66	Картометрический метод	2,50	-
103	402303,75	2294026,55	Картометрический метод	2,50	-
104	402329,86	2293990,28	Картометрический метод	2,50	-
105	402334,21	2293951,11	Картометрический метод	2,50	-
106	402319,71	2293900,34	Картометрический метод	2,50	-
107	402263,13	2293882,93	Картометрический метод	2,50	-
108	402216,71	2293851,01	Картометрический метод	2,50	-
109	402203,66	2293830,7	Картометрический метод	2,50	-
110	402281,99	2293837,96	Картометрический метод	2,50	-
111	402476,38	2293851,01	Картометрический метод	2,50	-
112	402505,39	2294045,41	Картометрический метод	2,50	-
113	402666,41	2294049,77	Картометрический метод	2,50	-
114	402724,44	2294106,34	Картометрический метод	2,50	-
115	402741,84	2294135,36	Картометрический метод	2,50	-
116	402767,96	2294117,95	Картометрический метод	2,50	-
117	402783,91	2294122,3	Картометрический метод	2,50	-
118	402808,57	2294144,06	Картометрический метод	2,50	-
119	402843,39	2294142,61	Картометрический метод	2,50	-
120	402863,7	2294155,67	Картометрический метод	2,50	-
72	402881,11	2294148,42	Картометрический метод	2,50	-

3. Сведения о характерных точках части (частей) границы объекта

Обозначение характерных точек части границы	Координаты, м		Метод определения координат характерной точки	Средняя квадратическая погрешность положения характерной точки (М), м	Описание обозначения точки на местности (при наличии)
	X	Y			
1	2	3	4	5	6
Часть № -					
-	-	-	-	-	-

План границ объекта



Используемые условные знаки и обозначения:

Масштаб 1:10000

- 1 - характерная точка контура, сведения о которой позволяют однозначно определить её на местности
- - вновь образованная часть контура, сведения о которой достаточны для определения её местоположения

ОПИСАНИЕ МЕСТОПОЛОЖЕНИЯ ГРАНИЦ

4.3 Иные зоны сельскохозяйственного назначения

(наименование объекта местоположение границ, которого описано (далее - объект)

Раздел 1

Сведения об объекте		
№ п/п	Характеристики объекта	Описание характеристик
1	2	3
1	Местоположение объекта	<i>Российская Федерация, Рязанская область, р-н Сасовский, с/п Батьковское, д Черная Речка</i>
2	Площадь объекта ± величина погрешности определения площади (Р ± Дельта Р)	<i>202150кв.м. ± 242кв.м.</i>
3	Иные характеристики объекта	<i>Вид зоны: 4.3 Иные зоны сельскохозяйственного назначения Номер зоны: 2</i>

Раздел 2

Сведения о местоположении границ объекта					
1. Система координат <i>МСК-62</i>					
2. Сведения о характерных точках границ объекта					
Обозначение характерных точек границ	Координаты, м		Метод определения координат характерной точки	Средняя квадратическая погрешность положения характерной точки (М), м	Описание обозначения точки на местности (при наличии)
	X	Y			
1	2	3	4	5	6
<i>ЗУ1(1)</i>					
1	404804,51	2291264,23	<i>Картометрический метод</i>	2,50	-
2	404827,49	2291306,68	<i>Картометрический метод</i>	2,50	-
3	404827,88	2291348,35	<i>Картометрический метод</i>	2,50	-
4	404809,58	2291364,71	<i>Картометрический метод</i>	2,50	-
5	404778,54	2291364,43	<i>Картометрический метод</i>	2,50	-
6	404777,09	2291339,77	<i>Картометрический метод</i>	2,50	-
7	404755,33	2291300,6	<i>Картометрический метод</i>	2,50	-
8	404764,03	2291275,94	<i>Картометрический метод</i>	2,50	-
9	404775,64	2291210,65	<i>Картометрический метод</i>	2,50	-
1	404804,51	2291264,23	<i>Картометрический метод</i>	2,50	-
<i>ЗУ1(2)</i>					
10	405450,57	2291075,85	<i>Картометрический метод</i>	2,50	-
11	405448,74	2291103,3	<i>Картометрический метод</i>	2,50	-
12	405458,89	2291130,86	<i>Картометрический метод</i>	2,50	-
13	405458,89	2291180,19	<i>Картометрический метод</i>	2,50	-
14	405441,48	2291275,94	<i>Картометрический метод</i>	2,50	-
15	405323,98	2291254,17	<i>Картометрический метод</i>	2,50	-
16	405209,38	2291229,51	<i>Картометрический метод</i>	2,50	-
17	405136,85	2291262,88	<i>Картометрический метод</i>	2,50	-
18	405110,74	2291333,97	<i>Картометрический метод</i>	2,50	-
19	405109,29	2291358,63	<i>Картометрический метод</i>	2,50	-
20	405055,19	2291366,92	<i>Картометрический метод</i>	2,50	-
21	405010,27	2291386,65	<i>Картометрический метод</i>	2,50	-
22	404955,88	2291412,83	<i>Картометрический метод</i>	2,50	-
23	404916,15	2291423,73	<i>Картометрический метод</i>	2,50	-
24	404881,62	2291445,28	<i>Картометрический метод</i>	2,50	-
25	404874,61	2291403,22	<i>Картометрический метод</i>	2,50	-
26	404870,72	2291364,8	<i>Картометрический метод</i>	2,50	-
27	404869,68	2291326,11	<i>Картометрический метод</i>	2,50	-
28	404877,21	2291289,5	<i>Картометрический метод</i>	2,50	-
29	404877,47	2291250,56	<i>Картометрический метод</i>	2,50	-
30	404874,61	2291233,16	<i>Картометрический метод</i>	2,50	-
31	404869,94	2291223,04	<i>Картометрический метод</i>	2,50	-
32	404867,86	2291207,98	<i>Картометрический метод</i>	2,50	-
33	404869,42	2291199,41	<i>Картометрический метод</i>	2,50	-
34	404869,94	2291152,94	<i>Картометрический метод</i>	2,50	-
35	404867,09	2291139,18	<i>Картометрический метод</i>	2,50	-
36	404871,6	2291105,98	<i>Картометрический метод</i>	2,50	-

Сведения о местоположении границ объекта

37	404878,61	2291057,69	Картометрический метод	2,50	-
38	404902,49	2290992,78	Картометрический метод	2,50	-
39	404908,98	2290997,97	Картометрический метод	2,50	-
40	404930,01	2290997,97	Картометрический метод	2,50	-
41	404941,44	2291005,76	Картометрический метод	2,50	-
42	404958,05	2291025,24	Картометрический метод	2,50	-
43	404979,86	2291036,92	Картометрический метод	2,50	-
44	404991,54	2291049,38	Картометрический метод	2,50	-
45	405053,34	2291074,3	Картометрический метод	2,50	-
46	405076,44	2291073,53	Картометрический метод	2,50	-
47	405103,18	2291084,43	Картометрический метод	2,50	-
48	405124,73	2291088,84	Картометрический метод	2,50	-
49	405158,48	2291090,4	Картометрический метод	2,50	-
50	405200,8	2291107,8	Картометрический метод	2,50	-
51	405234,3	2291116,62	Картометрический метод	2,50	-
52	405259,22	2291119,74	Картометрический метод	2,50	-
53	405278,69	2291109,87	Картометрический метод	2,50	-
54	405314,78	2291107,28	Картометрический метод	2,50	-
55	405345,16	2291102,86	Картометрический метод	2,50	-
56	405376,05	2291088,32	Картометрический метод	2,50	-
57	405405,91	2291080,02	Картометрический метод	2,50	-
10	405450,57	2291075,85	Картометрический метод	2,50	-
ЗУ1(3)					
58	404965,92	2290351,05	Картометрический метод	2,50	-
59	404963,18	2290393,13	Картометрический метод	2,50	-
60	404953,81	2290433,33	Картометрический метод	2,50	-
61	404809,14	2290646,94	Картометрический метод	2,50	-
62	404630,58	2290440,3	Картометрический метод	2,50	-
63	404679,9	2290447,56	Картометрический метод	2,50	-
64	404682,8	2290437,4	Картометрический метод	2,50	-
65	404682,8	2290408,39	Картометрический метод	2,50	-
66	404677	2290398,23	Картометрический метод	2,50	-
67	404653,79	2290396,78	Картометрический метод	2,50	-
68	404643,63	2290360,51	Картометрический метод	2,50	-
69	404647,98	2290335,85	Картометрический метод	2,50	-
70	404665,39	2290330,05	Картометрический метод	2,50	-
71	404672,64	2290363,41	Картометрический метод	2,50	-
72	404682,8	2290367,77	Картометрический метод	2,50	-
73	404779,99	2290389,53	Картометрический метод	2,50	-
74	404803,2	2290385,18	Картометрический метод	2,50	-
75	404822,06	2290367,77	Картометрический метод	2,50	-
76	404852,52	2290312,64	Картометрический метод	2,50	-
77	404867,03	2290315,54	Картометрический метод	2,50	-
58	404965,92	2290351,05	Картометрический метод	2,50	-

3. Сведения о характерных точках части (частей) границы объекта

Обозначение характер	Координаты, м	Метод определения	Средняя квадратичес кая погрешност	Описание обозначения точки
----------------------------------	---------------	----------------------------	---	----------------------------

Сведения о местоположении границ объекта

ных точек части границы	X	Y	координат характерной точки	ь положения характерной точки (M), м	на местности (при наличии)
1	2	3	4	5	6
Часть № =					
-	-	-	-	-	-

План границ объекта



Используемые условные знаки и обозначения:

Масштаб 1:5000

- 1 - характерная точка контура, сведения о которой позволяют однозначно определить её на местности
- - вновь образованная часть контура, сведения о которой достаточны для определения её местоположения

ОПИСАНИЕ МЕСТОПОЛОЖЕНИЯ ГРАНИЦ

4.4 Производственная зона сельскохозяйственных предприятий

(наименование объекта местоположение границ, которого описано (далее - объект))

Раздел 1

Сведения об объекте		
№ п/п	Характеристики объекта	Описание характеристик
1	2	3
1	Местоположение объекта	<i>Российская Федерация, Рязанская область, р-н Сасовский, с/п Батьковское</i>
2	Площадь объекта ± величина погрешности определения площади (Р ± Дельта Р)	<i>173817кв.м. ± 146кв.м.</i>
3	Иные характеристики объекта	<i>Вид зоны: 4.4 Производственная зона сельскохозяйственных предприятий Номер зоны: 2</i>


Раздел 2

Сведения о местоположении границ объекта					
1. Система координат <i>МСК-62</i>					
2. Сведения о характерных точках границ объекта					
Обозначение характерных точек границ	Координаты, м		Метод определения координат характерной точки	Средняя квадратическая погрешность положения характерной точки (М), м	Описание обозначения точки на местности (при наличии)
	X	Y			
1	2	3	4	5	6
1	403465,71	2285372,84	<i>Картометрический метод</i>	2,50	-
2	403459,99	2285394,26	<i>Картометрический метод</i>	2,50	-
3	403428,81	2285485,49	<i>Картометрический метод</i>	2,50	-
4	403393,82	2285588,3	<i>Картометрический метод</i>	2,50	-
5	403392,18	2285592,52	<i>Картометрический метод</i>	2,50	-
6	403349,66	2285716,67	<i>Картометрический метод</i>	2,50	-
7	403330,8	2285709,41	<i>Картометрический метод</i>	2,50	-
8	403071,14	2285631,07	<i>Картометрический метод</i>	2,50	-
9	403053,4	2285613,03	<i>Картометрический метод</i>	2,50	-
10	403062,07	2285503,01	<i>Картометрический метод</i>	2,50	-
11	403061,75	2285484,22	<i>Картометрический метод</i>	2,50	-
12	403051,95	2285454,83	<i>Картометрический метод</i>	2,50	-
13	403044,56	2285421,43	<i>Картометрический метод</i>	2,50	-
14	403041,99	2285389,47	<i>Картометрический метод</i>	2,50	-
15	403017,58	2285360,24	<i>Картометрический метод</i>	2,50	-
16	403003,61	2285350,12	<i>Картометрический метод</i>	2,50	-
17	402990,92	2285345,46	<i>Картометрический метод</i>	2,50	-
18	402957,04	2285353,87	<i>Картометрический метод</i>	2,50	-
19	402939,05	2285350,44	<i>Картометрический метод</i>	2,50	-
20	402912,39	2285320,35	<i>Картометрический метод</i>	2,50	-
21	402916,97	2285309,3	<i>Картометрический метод</i>	2,50	-
22	402939,85	2285287,62	<i>Картометрический метод</i>	2,50	-
23	402963,22	2285229,8	<i>Картометрический метод</i>	2,50	-
24	402960,33	2285197,04	<i>Картометрический метод</i>	2,50	-
25	402948,28	2285166,44	<i>Картометрический метод</i>	2,50	-
26	402951,41	2285154,88	<i>Картометрический метод</i>	2,50	-
27	402961,05	2285146,21	<i>Картометрический метод</i>	2,50	-
28	402976,95	2285143,08	<i>Картометрический метод</i>	2,50	-
29	402997,43	2285146,69	<i>Картометрический метод</i>	2,50	-
30	403037,42	2285159,94	<i>Картометрический метод</i>	2,50	-
31	403077,41	2285205,23	<i>Картометрический метод</i>	2,50	-
32	403156,73	2285213,26	<i>Картометрический метод</i>	2,50	-
33	403211,85	2285233,57	<i>Картометрический метод</i>	2,50	-
1	403465,71	2285372,84	<i>Картометрический метод</i>	2,50	-
3. Сведения о характерных точках части (частей) границы объекта					
Обозначение характерных точек	Координаты, м		Метод определения координат характерной точки	Средняя квадратическая погрешность	Описание обозначения точки

Сведения о местоположении границ объекта

ных точек части границы	координат		характерной точки	ь положения характерной точки (Мг), м	на местности (при наличии)
	X	Y			
1	2	3	4	5	6
Часть № =					
-	-	-	-	-	-

План границ объекта



Используемые условные знаки и обозначения:

Масштаб 1:3000

- 1 - характерная точка контура, сведения о которой позволяют однозначно определить её на местности
- - вновь образованная часть контура, сведения о которой достаточны для определения её местоположения

ОПИСАНИЕ МЕСТОПОЛОЖЕНИЯ ГРАНИЦ

5.0 Зона рекреационного назначения

(наименование объекта местоположение границ, которого описано (далее - объект))

Раздел 1

Сведения об объекте		
№ п/п	Характеристики объекта	Описание характеристик
1	2	3
1	Местоположение объекта	<i>Российская Федерация, Рязанская область, р-н Сасовский, с/п Батьковское, п Батьки</i>
2	Площадь объекта ± величина погрешности определения площади (Р ± Дельта Р)	<i>199245кв.м. ± 416кв.м.</i>
3	Иные характеристики объекта	<i>Вид зоны: 5.0 Зона рекреационного назначения Номер зоны: 2</i>

Раздел 2

Сведения о местоположении границ объекта					
1. Система координат <i>МСК-62</i>					
2. Сведения о характерных точках границ объекта					
Обозначение характерных точек границ	Координаты, м		Метод определения координат характерной точки	Средняя квадратическая погрешность положения характерной точки (М), м	Описание обозначения точки на местности (при наличии)
	X	Y			
1	2	3	4	5	6
<i>ЗУ1(1)</i>					
1	403307,59	2288098,8	<i>Картометрический метод</i>	2,50	-
2	403251,02	2288399,1	<i>Картометрический метод</i>	2,50	-
3	403047,93	2288301,9	<i>Картометрический метод</i>	2,50	-
4	403108,86	2287976,93	<i>Картометрический метод</i>	2,50	-
1	403307,59	2288098,8	<i>Картометрический метод</i>	2,50	-
<i>ЗУ1(2)</i>					
5	402611,91	2287711,59	<i>Картометрический метод</i>	2,50	-
6	402594,62	2287738,34	<i>Картометрический метод</i>	2,50	-
7	402586,14	2287755,28	<i>Картометрический метод</i>	2,50	-
8	402548,17	2287844,19	<i>Картометрический метод</i>	2,50	-
9	402535,93	2287875,52	<i>Картометрический метод</i>	2,50	-
10	402503,72	2287660,48	<i>Картометрический метод</i>	2,50	-
5	402611,91	2287711,59	<i>Картометрический метод</i>	2,50	-
<i>ЗУ1(3)</i>					
11	403266,09	2286577,82	<i>Картометрический метод</i>	2,50	-
12	403269,38	2286587,8	<i>Картометрический метод</i>	2,50	-
13	403269,32	2286596,59	<i>Картометрический метод</i>	2,50	-
14	403261,96	2286610,92	<i>Картометрический метод</i>	2,50	-
15	403251,24	2286622,48	<i>Картометрический метод</i>	2,50	-
16	403238,9	2286640,7	<i>Картометрический метод</i>	2,50	-
17	403234,4	2286648,56	<i>Картометрический метод</i>	2,50	-
18	403162,53	2286604,85	<i>Картометрический метод</i>	2,50	-
19	403142,22	2286593,25	<i>Картометрический метод</i>	2,50	-
20	403149,47	2286577,28	<i>Картометрический метод</i>	2,50	-
21	403120,46	2286558,42	<i>Картометрический метод</i>	2,50	-
22	403123,36	2286554,07	<i>Картометрический метод</i>	2,50	-
23	403103,05	2286539,56	<i>Картометрический метод</i>	2,50	-
24	403114,66	2286509,09	<i>Картометрический метод</i>	2,50	-
25	403134,97	2286516,34	<i>Картометрический метод</i>	2,50	-
26	403161,08	2286523,6	<i>Картометрический метод</i>	2,50	-
27	403204,6	2286536,66	<i>Картометрический метод</i>	2,50	-
28	403220,55	2286520,69	<i>Картометрический метод</i>	2,50	-
29	403223,21	2286527,22	<i>Картометрический метод</i>	2,50	-
30	403247,32	2286556	<i>Картометрический метод</i>	2,50	-
11	403266,09	2286577,82	<i>Картометрический метод</i>	2,50	-
<i>ЗУ1(4)</i>					
31	403132,07	2286628,07	<i>Картометрический метод</i>	2,50	-
32	403145,12	2286632,42	<i>Картометрический метод</i>	2,50	-

Сведения о местоположении границ объекта

33	403217,65	2286685,7	Картометрический метод	2,50	-
34	403213,16	2286733,24	Картометрический метод	2,50	-
35	403210,21	2286750,77	Картометрический метод	2,50	-
36	403195,53	2286780,19	Картометрический метод	2,50	-
37	403182,09	2286803,79	Картометрический метод	2,50	-
38	403163,06	2286837,95	Картометрический метод	2,50	-
39	403063,89	2286863,14	Картометрический метод	2,50	-
40	403074,04	2286816,71	Картометрический метод	2,50	-
41	403074,04	2286797,84	Картометрический метод	2,50	-
42	403074,04	2286773,17	Картометрический метод	2,50	-
43	403042,13	2286767,37	Картометрический метод	2,50	-
44	403043,58	2286734	Картометрический метод	2,50	-
45	403046,48	2286709,33	Картометрический метод	2,50	-
46	403046,48	2286668,7	Картометрический метод	2,50	-
47	403059,53	2286641,13	Картометрический метод	2,50	-
48	403071,14	2286645,48	Картометрический метод	2,50	-
49	403090	2286648,39	Картометрический метод	2,50	-
50	403092,9	2286635,33	Картометрический метод	2,50	-
51	403098,7	2286607,76	Картометрический метод	2,50	-
31	403132,07	2286628,07	Картометрический метод	2,50	-
52	403120,65	2286700,72	Картометрический метод	2,50	-
53	403111,15	2286737,54	Картометрический метод	2,50	-
54	403111,1	2286750,8	Картометрический метод	2,50	-
55	403146,63	2286764,69	Картометрический метод	2,50	-
56	403143,51	2286774,58	Картометрический метод	2,50	-
57	403083,41	2286764,22	Картометрический метод	2,50	-
58	403056,15	2286757,16	Картометрический метод	2,50	-
59	403065,27	2286722,94	Картометрический метод	2,50	-
60	403075,73	2286685,41	Картометрический метод	2,50	-
52	403120,65	2286700,72	Картометрический метод	2,50	-
ЗУ1(5)					
61	402944,28	2285931,82	Картометрический метод	2,50	-
62	402938,05	2285970,37	Картометрический метод	2,50	-
63	402914,68	2285961,81	Картометрический метод	2,50	-
64	402883,92	2285964,53	Картометрический метод	2,50	-
65	402863,67	2285981,67	Картометрический метод	2,50	-
66	402869,51	2286019,83	Картометрический метод	2,50	-
67	402936,23	2286082,26	Картометрический метод	2,50	-
68	402866,6	2286088,06	Картометрический метод	2,50	-
69	402854,99	2286028,58	Картометрический метод	2,50	-
70	402809,81	2286044,07	Картометрический метод	2,50	-
71	402790,45	2286013,6	Картометрический метод	2,50	-
72	402780,72	2285982,84	Картометрический метод	2,50	-
73	402783,44	2285966,87	Картометрический метод	2,50	-
74	402792,4	2285941,95	Картометрический метод	2,50	-
75	402791,23	2285907,29	Картометрический метод	2,50	-
76	402805,64	2285895,21	Картометрический метод	2,50	-
77	402836,8	2285893,65	Картометрический метод	2,50	-
78	402850,43	2285893,65	Картометрический метод	2,50	-
79	402881,58	2285911,96	Картометрический метод	2,50	-

Сведения о местоположении границ объекта

80	402917,02	2285915,07	Картометрический метод	2,50	-
61	402944,28	2285931,82	Картометрический метод	2,50	-
ЗУ1(6)					
81	403054,88	2286279,88	Картометрический метод	2,50	-
82	403065,01	2286325,45	Картометрический метод	2,50	-
83	403062,67	2286357,38	Картометрический метод	2,50	-
84	403072,34	2286390,26	Картометрический метод	2,50	-
85	403058,08	2286394,45	Картометрический метод	2,50	-
86	403058,08	2286420,57	Картометрический метод	2,50	-
87	403066,79	2286445,24	Картометрический метод	2,50	-
88	403082,74	2286496,03	Картометрический метод	2,50	-
89	403062,43	2286524,74	Картометрический метод	2,50	-
90	403056,63	2286487,02	Картометрический метод	2,50	-
91	403039,22	2286436,24	Картометрический метод	2,50	-
92	403034,87	2286395,62	Картометрический метод	2,50	-
93	403046,48	2286373,86	Картометрический метод	2,50	-
94	402995,71	2286176,56	Картометрический метод	2,50	-
95	403028,4	2286198,49	Картометрический метод	2,50	-
81	403054,88	2286279,88	Картометрический метод	2,50	-
ЗУ1(7)					
96	402524,24	2287175,33	Картометрический метод	2,50	-
97	402476,26	2287382,72	Картометрический метод	2,50	-
98	402467,67	2287419,85	Картометрический метод	2,50	-
99	402354,88	2287393,07	Картометрический метод	2,50	-
100	402340,39	2287375,77	Картометрический метод	2,50	-
101	402330,92	2287350,07	Картометрический метод	2,50	-
102	402313,39	2287229,01	Картометрический метод	2,50	-
103	402300,07	2287182,26	Картометрический метод	2,50	-
104	402390,66	2287193,64	Картометрический метод	2,50	-
105	402446,74	2287174,61	Картометрический метод	2,50	-
96	402524,24	2287175,33	Картометрический метод	2,50	-
ЗУ1(8)					
106	402410,87	2287271,76	Картометрический метод	2,50	-
107	402398,62	2287294,31	Картометрический метод	2,50	-
108	402394,59	2287301,71	Картометрический метод	2,50	-
109	402371,39	2287289,1	Картометрический метод	2,50	-
110	402375,41	2287281,69	Картометрический метод	2,50	-
111	402387,66	2287259,15	Картометрический метод	2,50	-
106	402410,87	2287271,76	Картометрический метод	2,50	-
ЗУ1(8)					
112	403487,47	2287096,33	Картометрический метод	2,50	-
113	403499,08	2287113,74	Картометрический метод	2,50	-
114	403503,43	2287128,25	Картометрический метод	2,50	-
115	403503,43	2287154,36	Картометрический метод	2,50	-
116	403513,58	2287168,87	Картометрический метод	2,50	-
117	403532,44	2287180,47	Картометрический метод	2,50	-
118	403542,6	2287194,98	Картометрический метод	2,50	-
119	403546,95	2287212,39	Картометрический метод	2,50	-
120	403542,6	2287234,15	Картометрический метод	2,50	-
121	403538,24	2287257,36	Картометрический метод	2,50	-
122	403545,5	2287270,42	Картометрический метод	2,50	-
123	403565,81	2287289,28	Картометрический метод	2,50	-


Сведения о местоположении границ объекта

124	403573,06	2287303,79	Картометрический метод	2,50	-
125	403580,31	2287324,1	Картометрический метод	2,50	-
126	403491,82	2287324,1	Картометрический метод	2,50	-
127	403441,39	2287320,62	Картометрический метод	2,50	-
128	403434,38	2287295,37	Картометрический метод	2,50	-
129	403453,07	2287274,73	Картометрический метод	2,50	-
130	403498,24	2287274,34	Картометрический метод	2,50	-
131	403509,54	2287268,89	Картометрический метод	2,50	-
132	403513,82	2287247,08	Картометрический метод	2,50	-
133	403513,82	2287225,66	Картометрический метод	2,50	-
134	403494,35	2287197,23	Картометрический метод	2,50	-
135	403491,23	2287181,65	Картометрический метод	2,50	-
136	403474,1	2287160,23	Картометрический метод	2,50	-
137	403435,16	2287170,75	Картометрический метод	2,50	-
138	403396,6	2287176,59	Картометрический метод	2,50	-
139	403379,85	2287157,51	Картометрический метод	2,50	-
140	403418,62	2287106,81	Картометрический метод	2,50	-
141	403450,58	2287076,18	Картометрический метод	2,50	-
142	403462,81	2287073,12	Картометрический метод	2,50	-
112	403487,47	2287096,33	Картометрический метод	2,50	-

3. Сведения о характерных точках части (частей) границы объекта

Обозначение характерных точек части границы	Координаты, м		Метод определения координат характерной точки	Средняя квадратическая погрешность положения характерной точки (M _t), м	Описание обозначения точки на местности (при наличии)
	X	Y			
1	2	3	4	5	6
Часть № =					
-	-	-	-	-	-

План границ объекта



Используемые условные знаки и обозначения:

Масштаб 1:8000

- 1 - характерная точка контура, сведения о которой позволяют однозначно определить её на местности
- - вновь образованная часть контура, сведения о которой достаточны для определения её местоположения

ОПИСАНИЕ МЕСТОПОЛОЖЕНИЯ ГРАНИЦ

5.0 Зона рекреационного назначения

(наименование объекта местоположение границ, которого описано (далее - объект)

Раздел 1

Сведения об объекте		
№ п/п	Характеристики объекта	Описание характеристик
1	2	3
1	Местоположение объекта	<i>Российская Федерация, Рязанская область, р-н Сасовский, с/п Батьковское, с Вялы</i>
2	Площадь объекта ± величина погрешности определения площади (Р ± Дельта Р)	<i>630338кв.м. ± 278кв.м.</i>
3	Иные характеристики объекта	<i>Вид зоны: 5.0 Зона рекреационного назначения Номер зоны: 2</i>

Раздел 2

Сведения о местоположении границ объекта					
1. Система координат <i>МСК-62</i>					
2. Сведения о характерных точках границ объекта					
Обозначение характерных точек границ	Координаты, м		Метод определения координат характерной точки	Средняя квадратическая погрешность положения характерной точки (Мп), м	Описание обозначения точки на местности (при наличии)
	X	Y			
1	2	3	4	5	6
1	403226,36	2283305,53	<i>Картометрический метод</i>	2,50	-
2	403134,33	2283450,9	<i>Картометрический метод</i>	2,50	-
3	403125,76	2283623,81	<i>Картометрический метод</i>	2,50	-
4	403163,34	2283718,12	<i>Картометрический метод</i>	2,50	-
5	403324,5	2284015,97	<i>Картометрический метод</i>	2,50	-
6	403314,64	2284199,14	<i>Картометрический метод</i>	2,50	-
7	403322,1	2284294,75	<i>Картометрический метод</i>	2,50	-
8	403321,54	2284312,83	<i>Картометрический метод</i>	2,50	-
9	403321,38	2284326,81	<i>Картометрический метод</i>	2,50	-
10	403321,63	2284329,02	<i>Картометрический метод</i>	2,50	-
11	403322,47	2284332,93	<i>Картометрический метод</i>	2,50	-
12	403329,76	2284380,91	<i>Картометрический метод</i>	2,50	-
13	403377,36	2284498,08	<i>Картометрический метод</i>	2,50	-
14	403377,44	2284520,93	<i>Картометрический метод</i>	2,50	-
15	403416,91	2284515,74	<i>Картометрический метод</i>	2,50	-
16	403423,92	2284535	<i>Картометрический метод</i>	2,50	-
17	403425,71	2284554,63	<i>Картометрический метод</i>	2,50	-
18	403480,52	2284876,82	<i>Картометрический метод</i>	2,50	-
19	403492,59	2284895,51	<i>Картометрический метод</i>	2,50	-
20	403506,22	2284944,58	<i>Картометрический метод</i>	2,50	-
21	403507,39	2284962,1	<i>Картометрический метод</i>	2,50	-
22	403577,54	2285052,06	<i>Картометрический метод</i>	2,50	-
23	403573,54	2285064,73	<i>Картометрический метод</i>	2,50	-
24	403542,79	2285149,9	<i>Картометрический метод</i>	2,50	-
25	403489,01	2285313,19	<i>Картометрический метод</i>	2,50	-
26	403459,99	2285394,26	<i>Картометрический метод</i>	2,50	-
27	403465,71	2285372,84	<i>Картометрический метод</i>	2,50	-
28	403211,85	2285233,57	<i>Картометрический метод</i>	2,50	-
29	403156,73	2285213,26	<i>Картометрический метод</i>	2,50	-
30	403166,88	2285211,81	<i>Картометрический метод</i>	2,50	-
31	403172,68	2285203,1	<i>Картометрический метод</i>	2,50	-
32	403172,68	2285191,5	<i>Картометрический метод</i>	2,50	-
33	403162,53	2285152,33	<i>Картометрический метод</i>	2,50	-
34	403149,47	2285143,62	<i>Картометрический метод</i>	2,50	-
35	403136,42	2285145,07	<i>Картометрический метод</i>	2,50	-
36	403129,16	2285130,57	<i>Картометрический метод</i>	2,50	-
37	403124,81	2285118,96	<i>Картометрический метод</i>	2,50	-
38	403120,46	2285116,06	<i>Картометрический метод</i>	2,50	-
39	403116,11	2285104,45	<i>Картометрический метод</i>	2,50	-

Сведения о местоположении границ объекта

40	403116,11	2285091,4	Картометрический метод	2,50	-
41	403121,91	2285085,59	Картометрический метод	2,50	-
42	403134,97	2285087,04	Картометрический метод	2,50	-
43	403142,22	2285082,69	Картометрический метод	2,50	-
44	403143,67	2285075,44	Картометрический метод	2,50	-
45	403134,97	2285069,63	Картометрический метод	2,50	-
46	403121,91	2285062,38	Картометрический метод	2,50	-
47	403117,56	2285056,58	Картометрический метод	2,50	-
48	403119,01	2285043,52	Картометрический метод	2,50	-
49	403127,71	2285034,82	Картометрический метод	2,50	-
50	403177,04	2284997,1	Картометрический метод	2,50	-
51	403200,25	2284979,69	Картометрический метод	2,50	-
52	403223,46	2284966,63	Картометрический метод	2,50	-
53	403233,61	2284956,48	Картометрический метод	2,50	-
54	403235,06	2284931,81	Картометрический метод	2,50	-
55	403229,26	2284910,05	Картометрический метод	2,50	-
56	403224,91	2284897	Картометрический метод	2,50	-
57	403211,85	2284888,29	Картометрический метод	2,50	-
58	403192,99	2284881,04	Картометрический метод	2,50	-
59	403172,68	2284875,23	Картометрический метод	2,50	-
60	403156,73	2284865,08	Картометрический метод	2,50	-
61	403145,12	2284850,57	Картометрический метод	2,50	-
62	403133,52	2284834,61	Картометрический метод	2,50	-
63	403119,01	2284828,81	Картометрический метод	2,50	-
64	403081,29	2284828,81	Картометрический метод	2,50	-
65	403060,98	2284820,11	Картометрический метод	2,50	-
66	403039,22	2284827,36	Картометрический метод	2,50	-
67	403017,47	2284821,56	Картометрический метод	2,50	-
68	403005,86	2284811,4	Картометрический метод	2,50	-
69	402995,71	2284798,34	Картометрический метод	2,50	-
70	402989,9	2284779,49	Картометрический метод	2,50	-
71	402991,35	2284737,41	Картометрический метод	2,50	-
72	402997,16	2284705,5	Картометрический метод	2,50	-
73	403004,41	2284685,19	Картометрический метод	2,50	-
74	403018,92	2284669,23	Картометрический метод	2,50	-
75	403029,07	2284660,52	Картометрический метод	2,50	-
76	403030,52	2284634,41	Картометрический метод	2,50	-
77	403037,77	2284628,61	Картометрический метод	2,50	-
78	403050,83	2284630,06	Картометрический метод	2,50	-
79	403060,98	2284630,06	Картометрический метод	2,50	-
80	403060,98	2284624,26	Картометрический метод	2,50	-
81	403055,18	2284582,18	Картометрический метод	2,50	-
82	403050,83	2284569,13	Картометрический метод	2,50	-
83	403046,48	2284561,87	Картометрический метод	2,50	-
84	403045,03	2284550,27	Картометрический метод	2,50	-
85	403047,93	2284540,11	Картометрический метод	2,50	-
86	403058,08	2284528,51	Картометрический метод	2,50	-
87	403060,98	2284515,45	Картометрический метод	2,50	-
88	403056,63	2284505,29	Картометрический метод	2,50	-
89	403042,13	2284496,59	Картометрический метод	2,50	-
90	403031,97	2284489,34	Картометрический метод	2,50	-

Сведения о местоположении границ объекта

91	403020,37	2284467,57	Картометрический метод	2,50	-
92	403008,76	2284457,42	Картометрический метод	2,50	-
93	402978,3	2284454,52	Картометрический метод	2,50	-
94	402965,24	2284448,71	Картометрический метод	2,50	-
95	402957,99	2284438,56	Картометрический метод	2,50	-
96	402955,09	2284426,95	Картометрический метод	2,50	-
97	402956,54	2284415,35	Картометрический метод	2,50	-
98	402960,89	2284409,54	Картометрический метод	2,50	-
99	402968,14	2284399,39	Картометрический метод	2,50	-
100	402968,14	2284393,59	Картометрический метод	2,50	-
101	402957,99	2284380,53	Картометрический метод	2,50	-
102	402966,69	2284307,99	Картометрический метод	2,50	-
103	402972,5	2284289,13	Картометрический метод	2,50	-
104	402984,1	2284286,23	Картометрический метод	2,50	-
105	403000,06	2284278,98	Картометрический метод	2,50	-
106	403034,87	2284257,22	Картометрический метод	2,50	-
107	403047,93	2284244,16	Картометрический метод	2,50	-
108	403047,93	2284219,5	Картометрический метод	2,50	-
109	403043,58	2284206,44	Картометрический метод	2,50	-
110	403005,86	2284171,62	Картометрический метод	2,50	-
111	402991,35	2284152,76	Картометрический метод	2,50	-
112	402991,35	2284139,71	Картометрический метод	2,50	-
113	402998,61	2284117,94	Картометрический метод	2,50	-
114	403018,92	2284088,93	Картометрический метод	2,50	-
115	403024,72	2284071,52	Картометрический метод	2,50	-
116	403024,72	2284051,21	Картометрический метод	2,50	-
117	403021,82	2284036,7	Картометрический метод	2,50	-
118	403014,56	2284022,19	Картометрический метод	2,50	-
119	402995,71	2284007,69	Картометрический метод	2,50	-
120	402915,92	2283956,91	Картометрический метод	2,50	-
121	402895,61	2283940,95	Картометрический метод	2,50	-
122	402886,91	2283922,09	Картометрический метод	2,50	-
123	402875,3	2283884,37	Картометрический метод	2,50	-
124	402876,75	2283868,42	Картометрический метод	2,50	-
125	402894,16	2283851,01	Картометрический метод	2,50	-
126	402924,62	2283824,89	Картометрический метод	2,50	-
127	402930,43	2283810,39	Картометрический метод	2,50	-
128	402930,43	2283787,17	Картометрический метод	2,50	-
129	402926,07	2283772,67	Картометрический метод	2,50	-
130	402913,02	2283756,71	Картометрический метод	2,50	-
131	402882,56	2283749,45	Картометрический метод	2,50	-
132	402839,04	2283750,9	Картометрический метод	2,50	-
133	402788,26	2283759,61	Картометрический метод	2,50	-
134	402778,11	2283755,26	Картометрический метод	2,50	-
135	402773,76	2283746,55	Картометрический метод	2,50	-
136	402773,76	2283734,95	Картометрический метод	2,50	-
137	402788,26	2283726,24	Картометрический метод	2,50	-
138	402815,83	2283720,44	Картометрический метод	2,50	-
139	402828,88	2283713,19	Картометрический метод	2,50	-
140	402843,39	2283701,58	Картометрический метод	2,50	-
141	402852,09	2283698,68	Картометрический метод	2,50	-

Сведения о местоположении границ объекта

142	402859,35	2283701,58	Картометрический метод	2,50	-
143	402875,3	2283720,44	Картометрический метод	2,50	-
144	402891,26	2283730,59	Картометрический метод	2,50	-
145	402907,22	2283732,05	Картометрический метод	2,50	-
146	402926,07	2283726,24	Картометрический метод	2,50	-
147	402942,03	2283713,19	Картометрический метод	2,50	-
148	402949,28	2283695,78	Картометрический метод	2,50	-
149	402959,44	2283666,76	Картометрический метод	2,50	-
150	402960,89	2283647,9	Картометрический метод	2,50	-
151	402957,99	2283633,39	Картометрический метод	2,50	-
152	402950,74	2283624,69	Картометрический метод	2,50	-
153	402936,23	2283614,53	Картометрический метод	2,50	-
154	402892,71	2283614,53	Картометрический метод	2,50	-
155	402868,05	2283611,63	Картометрический метод	2,50	-
156	402859,35	2283602,93	Картометрический метод	2,50	-
157	402859,35	2283594,22	Картометрический метод	2,50	-
158	402877,16	2283565,25	Картометрический метод	2,50	-
159	402894,69	2283571,56	Картометрический метод	2,50	-
160	402908,48	2283567,35	Картометрический метод	2,50	-
161	402934,78	2283550,7	Картометрический метод	2,50	-
162	402944,93	2283544,9	Картометрический метод	2,50	-
163	402963,79	2283559,41	Картометрический метод	2,50	-
164	402985,55	2283578,27	Картометрический метод	2,50	-
165	402998,61	2283578,27	Картометрический метод	2,50	-
166	403017,47	2283565,21	Картометрический метод	2,50	-
167	403043,58	2283533,29	Картометрический метод	2,50	-
168	403049,38	2283517,33	Картометрический метод	2,50	-
169	403046,48	2283498,47	Картометрический метод	2,50	-
170	403023,27	2283465,11	Картометрический метод	2,50	-
171	403021,82	2283454,95	Картометрический метод	2,50	-
172	403027,62	2283437,54	Картометрический метод	2,50	-
173	403029,07	2283418,68	Картометрический метод	2,50	-
174	403021,82	2283394,02	Картометрический метод	2,50	-
175	403005,86	2283367,91	Картометрический метод	2,50	-
176	402995,71	2283344,7	Картометрический метод	2,50	-
177	402998,61	2283331,64	Картометрический метод	2,50	-
178	403018,92	2283318,58	Картометрический метод	2,50	-
179	403052,28	2283309,88	Картометрический метод	2,50	-
180	403097,25	2283304,07	Картометрический метод	2,50	-
181	403100,15	2283317,13	Картометрический метод	2,50	-
182	403092,9	2283337,44	Картометрический метод	2,50	-
183	403100,15	2283346,15	Картометрический метод	2,50	-
184	403119,01	2283341,79	Картометрический метод	2,50	-
185	403127,71	2283327,29	Картометрический метод	2,50	-
186	403148,02	2283315,68	Картометрический метод	2,50	-
187	403165,43	2283309,88	Картометрический метод	2,50	-
1	403226,36	2283305,53	Картометрический метод	2,50	-

3. Сведения о характерных точках части (частей) границы объекта

Сведения о местоположении границ объекта

Обозначение характерных точек части границы	Координаты, м		Метод определения координат характерной точки	Средняя квадратическая погрешность положения характерной точки (М), м	Описание обозначения точки на местности (при наличии)
	X	Y			
1	2	3	4	5	6
Часть № =					
-	-	-	-	-	-

План границ объекта



Используемые условные знаки и обозначения:

Масштаб 1:8000

- - характерная точка контура, сведения о которой позволяют однозначно определить её на местности
- - вновь образованная часть контура, сведения о которой достаточны для определения её местоположения

ОПИСАНИЕ МЕСТОПОЛОЖЕНИЯ ГРАНИЦ

5.0 Зона рекреационного назначения

(наименование объекта местоположение границ, которого описано (далее - объект)

Раздел 1

Сведения об объекте		
№ п/п	Характеристики объекта	Описание характеристик
1	2	3
1	Местоположение объекта	<i>Российская Федерация, Рязанская область, р-н Сасовский, с/п Батьковское, д Ивановка</i>
2	Площадь объекта ± величина погрешности определения площади (Р ± Дельта Р)	<i>31659кв.м. ± 121кв.м.</i>
3	Иные характеристики объекта	<i>Вид зоны: 5.0 Зона рекреационного назначения Номер зоны: 2</i>

Раздел 2

Сведения о местоположении границ объекта					
1. Система координат <i>МСК-62</i>					
2. Сведения о характерных точках границ объекта					
Обозначение характерных точек границ	Координаты, м		Метод определения координат характерной точки	Средняя квадратическая погрешность положения характерной точки (М), м	Описание обозначения точки на местности (при наличии)
	X	Y			
1	2	3	4	5	6
<i>ЗУ1(1)</i>					
1	402556,2	2292054,35	<i>Картометрический метод</i>	2,50	-
2	402563,79	2292059,28	<i>Картометрический метод</i>	2,50	-
3	402571,17	2292066,5	<i>Картометрический метод</i>	2,50	-
4	402566,93	2292079,38	<i>Картометрический метод</i>	2,50	-
5	402562,86	2292106,18	<i>Картометрический метод</i>	2,50	-
6	402562,86	2292148,18	<i>Картометрический метод</i>	2,50	-
7	402554,21	2292185,1	<i>Картометрический метод</i>	2,50	-
8	402544,86	2292207,49	<i>Картометрический метод</i>	2,50	-
9	402540,03	2292225,17	<i>Картометрический метод</i>	2,50	-
10	402532,95	2292226,18	<i>Картометрический метод</i>	2,50	-
11	402525,7	2292220,37	<i>Картометрический метод</i>	2,50	-
12	402505,39	2292198,61	<i>Картометрический метод</i>	2,50	-
13	402480,73	2292155,09	<i>Картометрический метод</i>	2,50	-
14	402473,48	2292113,02	<i>Картометрический метод</i>	2,50	-
15	402476,38	2292089,8	<i>Картометрический метод</i>	2,50	-
16	402475,23	2292073,81	<i>Картометрический метод</i>	2,50	-
17	402520,23	2292051,89	<i>Картометрический метод</i>	2,50	-
18	402530,98	2292049,44	<i>Картометрический метод</i>	2,50	-
19	402543,47	2292050,26	<i>Картометрический метод</i>	2,50	-
1	402556,2	2292054,35	<i>Картометрический метод</i>	2,50	-
<i>ЗУ1(2)</i>					
20	402761,8	2291875,72	<i>Картометрический метод</i>	2,50	-
21	402781,3	2291884,95	<i>Картометрический метод</i>	2,50	-
22	402789,67	2291891,01	<i>Картометрический метод</i>	2,50	-
23	402804,47	2291930,47	<i>Картометрический метод</i>	2,50	-
24	402816,67	2291970,71	<i>Картометрический метод</i>	2,50	-
25	402792,26	2291979,8	<i>Картометрический метод</i>	2,50	-
26	402788,22	2291955,34	<i>Картометрический метод</i>	2,50	-
27	402769,46	2291940,6	<i>Картометрический метод</i>	2,50	-
28	402765,71	2291922,99	<i>Картометрический метод</i>	2,50	-
29	402747,78	2291914,4	<i>Картометрический метод</i>	2,50	-
30	402738,65	2291908,64	<i>Картометрический метод</i>	2,50	-
31	402736,05	2291907,79	<i>Картометрический метод</i>	2,50	-
32	402722,01	2291896,33	<i>Картометрический метод</i>	2,50	-
33	402705,6	2291882,41	<i>Картометрический метод</i>	2,50	-
34	402688,07	2291859,79	<i>Картометрический метод</i>	2,50	-
35	402656,56	2291839,37	<i>Картометрический метод</i>	2,50	-
36	402642,14	2291834,64	<i>Картометрический метод</i>	2,50	-

Сведения о местоположении границ объекта

37	402632,33	2291828,29	Картометрический метод	2,50	-
38	402619,06	2291803,83	Картометрический метод	2,50	-
39	402619,06	2291787,79	Картометрический метод	2,50	-
40	402625,18	2291777,17	Картометрический метод	2,50	-
41	402635,33	2291775,33	Картометрический метод	2,50	-
42	402644,79	2291781,21	Картометрический метод	2,50	-
43	402665,8	2291807,98	Картометрический метод	2,50	-
44	402709,99	2291829,79	Картометрический метод	2,50	-
45	402728,34	2291846,98	Картометрический метод	2,50	-
20	402761,8	2291875,72	Картометрический метод	2,50	-
ЗУ1(3)					
46	402926,78	2292040,94	Картометрический метод	2,50	-
47	402941,79	2292053,47	Картометрический метод	2,50	-
48	402954,02	2292071,82	Картометрический метод	2,50	-
49	402957,56	2292084,2	Картометрический метод	2,50	-
50	402962,71	2292091,43	Картометрический метод	2,50	-
51	402969,48	2292083,05	Картометрический метод	2,50	-
52	402985,18	2292089,12	Картометрический метод	2,50	-
53	402991,18	2292094,35	Картометрический метод	2,50	-
54	402996,29	2292099,28	Картометрический метод	2,50	-
55	402986,71	2292105,86	Картометрический метод	2,50	-
56	402949,44	2292107,02	Картометрический метод	2,50	-
57	402942,28	2292081,75	Картометрический метод	2,50	-
58	402921,87	2292058,83	Картометрический метод	2,50	-
59	402904,15	2292047,3	Картометрический метод	2,50	-
60	402883,55	2292039,69	Картометрический метод	2,50	-
61	402874,03	2292037,78	Картометрический метод	2,50	-
62	402863,72	2292032,38	Картометрический метод	2,50	-
63	402847,95	2292017,15	Картометрический метод	2,50	-
64	402849,49	2291990,99	Картометрический метод	2,50	-
65	402859,42	2291996,07	Картометрический метод	2,50	-
66	402865,88	2292004,15	Картометрический метод	2,50	-
67	402875,88	2292014,45	Картометрический метод	2,50	-
68	402879,88	2292018,92	Картометрический метод	2,50	-
69	402906,34	2292030,61	Картометрический метод	2,50	-
46	402926,78	2292040,94	Картометрический метод	2,50	-
ЗУ1(4)					
70	402581,06	2291938,98	Картометрический метод	2,50	-
71	402586,49	2291963,44	Картометрический метод	2,50	-
72	402575,18	2291997,25	Картометрический метод	2,50	-
73	402575,41	2292019,87	Картометрический метод	2,50	-
74	402585,45	2292041,21	Картометрический метод	2,50	-
75	402588,9	2292056,21	Картометрический метод	2,50	-
76	402582,11	2292048,99	Картометрический метод	2,50	-
77	402570,8	2292038,66	Картометрический метод	2,50	-
78	402552,7	2292031,11	Картометрический метод	2,50	-
79	402542,62	2292025,23	Картометрический метод	2,50	-
80	402507,68	2291996,8	Картометрический метод	2,50	-
81	402503,77	2292001,12	Картометрический метод	2,50	-
82	402522,56	2292027,39	Картометрический метод	2,50	-
83	402483,38	2292044,55	Картометрический метод	2,50	-

Сведения о местоположении границ объекта

84	402503,94	2291983,9	Картометрический метод	2,50	-
85	402518,45	2291962,14	Картометрический метод	2,50	-
86	402547,14	2291936,67	Картометрический метод	2,50	-
87	402571,26	2291936,21	Картометрический метод	2,50	-
70	402581,06	2291938,98	Картометрический метод	2,50	-

3. Сведения о характерных точках части (частей) границы объекта

Обозначение характерных точек части границы	Координаты, м		Метод определения координат характерной точки	Средняя квадратическая погрешность положения характерной точки (М), м	Описание обозначения точки на местности (при наличии)
	X	Y			
1	2	3	4	5	6
Часть № =					
-	-	-	-	-	-

План границ объекта



Используемые условные знаки и обозначения:

Масштаб 1:3000

- 1 - характерная точка контура, сведения о которой позволяют однозначно определить её на местности
- - вновь образованная часть контура, сведения о которой достаточны для определения её местоположения

ОПИСАНИЕ МЕСТОПОЛОЖЕНИЯ ГРАНИЦ

5.0 Зона рекреационного назначения

(наименование объекта местоположение границ, которого описано (далее - объект))

Раздел 1

Сведения об объекте		
№ п/п	Характеристики объекта	Описание характеристик
1	2	3
1	Местоположение объекта	<i>Российская Федерация, Рязанская область, р-н Сасовский, с/п Батьковское, с Ключи</i>
2	Площадь объекта ± величина погрешности определения площади (Р ± Дельта Р)	<i>817153кв.м. ± 489кв.м.</i>
3	Иные характеристики объекта	<i>Вид зоны: 5.0 Зона рекреационного назначения Номер зоны: 2</i>

Раздел 2

Сведения о местоположении границ объекта					
1. Система координат <i>МСК-62</i>					
2. Сведения о характерных точках границ объекта					
Обозначение характерных точек границ	Координаты, м		Метод определения координат характерной точки	Средняя квадратическая погрешность положения характерной точки (М), м	Описание обозначения точки на местности (при наличии)
	X	Y			
1	2	3	4	5	6
<i>ЗУ1(1)</i>					
1	402892,82	2294183,11	<i>Картометрический метод</i>	2,50	-
2	402973,44	2294382,89	<i>Картометрический метод</i>	2,50	-
3	402976,55	2294450,65	<i>Картометрический метод</i>	2,50	-
4	402964,87	2294481,03	<i>Картометрический метод</i>	2,50	-
5	402937,61	2294491,16	<i>Картометрический метод</i>	2,50	-
6	402916,97	2294491,16	<i>Картометрический метод</i>	2,50	-
7	402900,96	2294478,22	<i>Картометрический метод</i>	2,50	-
8	402888,54	2294462,73	<i>Картометрический метод</i>	2,50	-
9	402879,97	2294426,12	<i>Картометрический метод</i>	2,50	-
10	402883,48	2294368,87	<i>Картометрический метод</i>	2,50	-
11	402883,87	2294188,56	<i>Картометрический метод</i>	2,50	-
1	402892,82	2294183,11	<i>Картометрический метод</i>	2,50	-
<i>ЗУ1(2)</i>					
12	402304,14	2294368,99	<i>Картометрический метод</i>	2,50	-
13	402269,31	2294498,9	<i>Картометрический метод</i>	2,50	-
14	402268,44	2294581,26	<i>Картометрический метод</i>	2,50	-
15	402234,26	2294668,01	<i>Картометрический метод</i>	2,50	-
16	402215,86	2294732,85	<i>Картометрический метод</i>	2,50	-
17	402222	2294774,91	<i>Картометрический метод</i>	2,50	-
18	402274,57	2294704,82	<i>Картометрический метод</i>	2,50	-
19	402307,87	2294631,21	<i>Картометрический метод</i>	2,50	-
20	402377,09	2294560,23	<i>Картометрический метод</i>	2,50	-
21	402409,51	2294547,09	<i>Картометрический метод</i>	2,50	-
22	402564,61	2294628,58	<i>Картометрический метод</i>	2,50	-
23	402668	2294717,08	<i>Картометрический метод</i>	2,50	-
24	402686,11	2294758,56	<i>Картометрический метод</i>	2,50	-
25	402685,33	2294815,03	<i>Картометрический метод</i>	2,50	-
26	402665,08	2294838	<i>Картометрический метод</i>	2,50	-
27	402656,43	2294882,57	<i>Картометрический метод</i>	2,50	-
28	402645,83	2294893,56	<i>Картометрический метод</i>	2,50	-
29	402619,52	2294931,08	<i>Картометрический метод</i>	2,50	-
30	402551,37	2295014,42	<i>Картометрический метод</i>	2,50	-
31	402440,37	2295032,53	<i>Картометрический метод</i>	2,50	-
32	402382,54	2295065,83	<i>Картометрический метод</i>	2,50	-
33	402363,85	2295089,19	<i>Картометрический метод</i>	2,50	-
34	402161,73	2295334,54	<i>Картометрический метод</i>	2,50	-
35	402148,23	2295327,01	<i>Картометрический метод</i>	2,50	-
36	402131,87	2295335,32	<i>Картометрический метод</i>	2,50	-

Сведения о местоположении границ объекта

37	402120,45	2295384,13	Картометрический метод	2,50	-
38	402142,78	2295402,05	Картометрический метод	2,50	-
39	402163,03	2295431,64	Картометрический метод	2,50	-
40	402154,2	2295468,51	Картометрический метод	2,50	-
41	402125,9	2295486,42	Картометрический метод	2,50	-
42	402069,82	2295485,9	Картометрический метод	2,50	-
43	402045,16	2295534,46	Картометрический метод	2,50	-
44	402058,14	2295541,72	Картометрический метод	2,50	-
45	402077,35	2295565,61	Картометрический метод	2,50	-
46	402052,95	2295602,48	Картометрический метод	2,50	-
47	402044,7	2295669,98	Картометрический метод	2,50	-
48	402021,34	2295761,5	Картометрический метод	2,50	-
49	402010,04	2295810,57	Картометрический метод	2,50	-
50	402009,26	2295884,56	Картометрический метод	2,50	-
51	402040,03	2295950,77	Картометрический метод	2,50	-
52	402064,76	2295953,1	Картометрический метод	2,50	-
53	402332,76	2295616,57	Картометрический метод	2,50	-
54	402337,33	2295910,11	Картометрический метод	2,50	-
55	401996,22	2296044,54	Картометрический метод	2,50	-
56	401990,41	2296025,68	Картометрический метод	2,50	-
57	401980,26	2296009,73	Картометрический метод	2,50	-
58	401955,6	2295976,36	Картометрический метод	2,50	-
59	401957,05	2295961,85	Картометрический метод	2,50	-
60	401975,91	2295956,05	Картометрический метод	2,50	-
61	401984,61	2295948,79	Картометрический метод	2,50	-
62	401975,91	2295927,03	Картометрический метод	2,50	-
63	401935,29	2295918,33	Картометрический метод	2,50	-
64	401920,78	2295884,96	Картометрический метод	2,50	-
65	401887,42	2295850,14	Картометрический метод	2,50	-
66	401894,67	2295831,28	Картометрический метод	2,50	-
67	401909,18	2295829,83	Картометрический метод	2,50	-
68	401943,99	2295844,34	Картометрический метод	2,50	-
69	401965,75	2295835,64	Картометрический метод	2,50	-
70	401978,81	2295790,66	Картометрический метод	2,50	-
71	401967,2	2295752,94	Картометрический метод	2,50	-
72	401933,84	2295681,86	Картометрический метод	2,50	-
73	401907,73	2295655,74	Картометрический метод	2,50	-
74	401907,73	2295626,73	Картометрический метод	2,50	-
75	401894,67	2295600,62	Картометрический метод	2,50	-
76	401909,18	2295567,25	Картометрический метод	2,50	-
77	401893,22	2295542,59	Картометрический метод	2,50	-
78	401891,77	2295523,73	Картометрический метод	2,50	-
79	401941,09	2295484,56	Картометрический метод	2,50	-
80	401955,6	2295455,54	Картометрический метод	2,50	-
81	401945,44	2295441,03	Картометрический метод	2,50	-
82	401946,89	2295422,17	Картометрический метод	2,50	-
83	401977,36	2295410,57	Картометрический метод	2,50	-
84	402013,62	2295378,65	Картометрический метод	2,50	-
85	402013,62	2295335,13	Картометрический метод	2,50	-
86	402009,27	2295294,51	Картометрический метод	2,50	-
87	401988,96	2295290,16	Картометрический метод	2,50	-

Сведения о местоположении границ объекта

88	401961,4	2295298,86	Картометрический метод	2,50	-
89	401945,44	2295295,96	Картометрический метод	2,50	-
90	401938,19	2295282,9	Картометрический метод	2,50	-
91	401959,95	2295256,79	Картометрический метод	2,50	-
92	401955,6	2295213,27	Картометрический метод	2,50	-
93	401970,1	2295211,81	Картометрический метод	2,50	-
94	402004,92	2295250,98	Картометрический метод	2,50	-
95	402025,23	2295235,03	Картометрический метод	2,50	-
96	402049,89	2295162,49	Картометрический метод	2,50	-
97	402097,76	2295094,3	Картометрический метод	2,50	-
98	402080,35	2295081,25	Картометрический метод	2,50	-
99	402044,09	2295081,25	Картометрический метод	2,50	-
100	401964,3	2295095,75	Картометрический метод	2,50	-
101	402050,31	2294988,37	Картометрический метод	2,50	-
102	402054,7	2294850,52	Картометрический метод	2,50	-
103	402042,12	2294763,64	Картометрический метод	2,50	-
104	402196,83	2294639,81	Картометрический метод	2,50	-
105	402225,33	2294548,13	Картометрический метод	2,50	-
106	402255,88	2294399,4	Картометрический метод	2,50	-
107	402266,55	2294338,93	Картометрический метод	2,50	-
12	402304,14	2294368,99	Картометрический метод	2,50	-
ЗУ1(3)					
108	404349,15	2294248,52	Картометрический метод	2,50	-
109	404354,95	2294273,18	Картометрический метод	2,50	-
110	404353,5	2294305,1	Картометрический метод	2,50	-
111	404356,4	2294329,76	Картометрический метод	2,50	-
112	404407,18	2294316,7	Картометрический метод	2,50	-
113	404431,84	2294380,54	Картометрический метод	2,50	-
114	404392,67	2294395,04	Картометрический метод	2,50	-
115	404365,11	2294396,49	Картометрический метод	2,50	-
116	404376,71	2294435,66	Картометрический метод	2,50	-
117	404410,08	2294515,46	Картометрический метод	2,50	-
118	404423,13	2294570,58	Картометрический метод	2,50	-
119	404439,09	2294583,64	Картометрический метод	2,50	-
120	404475,36	2294579,29	Картометрический метод	2,50	-
121	404482,61	2294586,54	Картометрический метод	2,50	-
122	404485,51	2294611,2	Картометрический метод	2,50	-
123	404408,63	2294621,36	Картометрический метод	2,50	-
124	404394,12	2294585,09	Картометрический метод	2,50	-
125	404360,76	2294583,64	Картометрический метод	2,50	-
126	404279,52	2294593,8	Картометрический метод	2,50	-
127	404278,07	2294574,94	Картометрический метод	2,50	-
128	404308,53	2294487,89	Картометрический метод	2,50	-
129	404336,1	2294400,85	Картометрический метод	2,50	-
130	404254,86	2294381,99	Картометрический метод	2,50	-
131	404218,59	2294473,38	Картометрический метод	2,50	-
132	404172,17	2294566,23	Картометрический метод	2,50	-
133	404130,1	2294570,58	Картометрический метод	2,50	-
134	404067,73	2294577,84	Картометрический метод	2,50	-
135	404005,35	2294593,8	Картометрический метод	2,50	-
136	403953,13	2294667,78	Картометрический метод	2,50	-

Сведения о местоположении границ объекта

137	403941,52	2294699,7	Картометрический метод	2,50	-
138	403945,87	2294712,76	Картометрический метод	2,50	-
139	403987,94	2294721,46	Картометрический метод	2,50	-
140	404019,86	2294733,07	Картометрический метод	2,50	-
141	404044,52	2294734,52	Картометрический метод	2,50	-
142	404103,99	2294727,26	Картометрический метод	2,50	-
143	404177,98	2294718,56	Картометрический метод	2,50	-
144	404238,9	2294708,41	Картометрический метод	2,50	-
145	404301,28	2294699,7	Картометрический метод	2,50	-
146	404365,11	2294683,74	Картометрический метод	2,50	-
147	404410,08	2294664,88	Картометрический метод	2,50	-
148	404479,71	2294659,08	Картометрический метод	2,50	-
149	404500,02	2294688,09	Картометрический метод	2,50	-
150	404495,67	2294696,8	Картометрический метод	2,50	-
151	404391,22	2294704,05	Картометрический метод	2,50	-
152	404372,36	2294721,46	Картометрический метод	2,50	-
153	404365,11	2294749,03	Картометрический метод	2,50	-
154	404366,56	2294780,94	Картометрический метод	2,50	-
155	404164,92	2294820,11	Картометрический метод	2,50	-
156	404160,57	2294853,48	Картометрический метод	2,50	-
157	404144,61	2294862,18	Картометрический метод	2,50	-
158	404111,25	2294854,93	Картометрический метод	2,50	-
159	403951,68	2294823,01	Картометрический метод	2,50	-
160	403948,78	2294833,17	Картометрический метод	2,50	-
161	403953,13	2294853,48	Картометрический метод	2,50	-
162	403963,28	2294862,18	Картометрический метод	2,50	-
163	404003,9	2294869,44	Картометрический метод	2,50	-
164	403996,65	2294879,59	Картометрический метод	2,50	-
165	403958,93	2294891,2	Картометрический метод	2,50	-
166	403948,78	2294888,3	Картометрический метод	2,50	-
167	403940,07	2294859,28	Картометрический метод	2,50	-
168	403931,37	2294856,38	Картометрический метод	2,50	-
169	403918,31	2294836,07	Картометрический метод	2,50	-
170	403868,83	2294784,82	Картометрический метод	2,50	-
171	403827,16	2294765,35	Картометрический метод	2,50	-
172	403787,05	2294769,64	Картометрический метод	2,50	-
173	403718,51	2294784,82	Картометрический метод	2,50	-
174	403653,08	2294791,44	Картометрический метод	2,50	-
175	403602,07	2294775,09	Картометрический метод	2,50	-
176	403520,67	2294762,63	Картометрический метод	2,50	-
177	403476,28	2294749	Картометрический метод	2,50	-
178	403392,94	2294748,22	Картометрический метод	2,50	-
179	403300,25	2294735,36	Картометрический метод	2,50	-
180	403233,27	2294732,25	Картометрический метод	2,50	-
181	403197,44	2294733,03	Картометрический метод	2,50	-
182	403138,11	2294745,97	Картометрический метод	2,50	-
183	403098,57	2294749,05	Картометрический метод	2,50	-
184	403096,57	2294749,15	Картометрический метод	2,50	-
185	403093,15	2294749,31	Картометрический метод	2,50	-
186	403059,86	2294762,7	Картометрический метод	2,50	-
187	403042,44	2294771,18	Картометрический метод	2,50	-

Сведения о местоположении границ объекта

188	403051,4	2294806,23	Картометрический метод	2,50	-
189	403106,31	2294910,21	Картометрический метод	2,50	-
190	403160,83	2294991,99	Картометрический метод	2,50	-
191	403225,87	2295062,87	Картометрический метод	2,50	-
192	403242,9	2295103,89	Картометрический метод	2,50	-
193	403248,35	2295122,87	Картометрический метод	2,50	-
194	403258,56	2295146,99	Картометрический метод	2,50	-
195	403276,98	2295189,39	Картометрический метод	2,50	-
196	403300,48	2295209,38	Картометрический метод	2,50	-
197	403355,05	2295263,55	Картометрический метод	2,50	-
198	403369,74	2295267,02	Картометрический метод	2,50	-
199	403435,77	2295309,39	Картометрический метод	2,50	-
200	403452,13	2295362,74	Картометрический метод	2,50	-
201	403476,67	2295402,07	Картометрический метод	2,50	-
202	403520,28	2295435,18	Картометрический метод	2,50	-
203	403540,92	2295463,61	Картометрический метод	2,50	-
204	403554,2	2295504,87	Картометрический метод	2,50	-
205	403554,2	2295519,37	Картометрический метод	2,50	-
206	403407,7	2295521,33	Картометрический метод	2,50	-
207	403227,81	2295523,73	Картометрический метод	2,50	-
208	403029,07	2295523,73	Картометрический метод	2,50	-
209	402934,8	2295521,01	Картометрический метод	2,50	-
210	402955,04	2295481,43	Картометрический метод	2,50	-
211	402977,82	2295465,86	Картометрический метод	2,50	-
212	403139,63	2295468,78	Картометрический метод	2,50	-
213	403253,55	2295445,48	Картометрический метод	2,50	-
214	403301,64	2295442,88	Картометрический метод	2,50	-
215	403394,33	2295476,33	Картометрический метод	2,50	-
216	403385,93	2295430,7	Картометрический метод	2,50	-
217	403335,39	2295366,06	Картометрический метод	2,50	-
218	403285,57	2295295,66	Картометрический метод	2,50	-
219	403203,28	2295190,02	Картометрический метод	2,50	-
220	403158,49	2295095	Картометрический метод	2,50	-
221	403125,39	2295059,56	Картометрический метод	2,50	-
222	403072,76	2295010,25	Картометрический метод	2,50	-
223	403046,01	2294974,53	Картометрический метод	2,50	-
224	402999,99	2294945,06	Картометрический метод	2,50	-
225	402912,37	2294946,23	Картометрический метод	2,50	-
226	402905,41	2294932,4	Картометрический метод	2,50	-
227	402921,03	2294901,08	Картометрический метод	2,50	-
228	402960,53	2294820,79	Картометрический метод	2,50	-
229	402990,02	2294765,4	Картометрический метод	2,50	-
230	402999,13	2294746,72	Картометрический метод	2,50	-
231	403012,15	2294729,93	Картометрический метод	2,50	-
232	403034,4	2294705,26	Картометрический метод	2,50	-
233	403046,71	2294690,49	Картометрический метод	2,50	-
234	403082,16	2294702,83	Картометрический метод	2,50	-
235	403128,89	2294694,65	Картометрический метод	2,50	-
236	403174,46	2294679,08	Картометрический метод	2,50	-
237	403246,12	2294697,38	Картометрический метод	2,50	-
238	403423,6	2294706,43	Картометрический метод	2,50	-

Сведения о местоположении границ объекта

239	403462,16	2294682,78	Картометрический метод	2,50	-
240	403530,99	2294686,64	Картометрический метод	2,50	-
241	403607,88	2294691	Картометрический метод	2,50	-
242	403649,94	2294701,15	Картометрический метод	2,50	-
243	403764,54	2294706,95	Картометрический метод	2,50	-
244	403774,7	2294702,6	Картометрический метод	2,50	-
245	403806,61	2294656,18	Картометрический метод	2,50	-
246	403821,12	2294624,26	Картометрический метод	2,50	-
247	403824,02	2294605,4	Картометрический метод	2,50	-
248	403902,35	2294587,99	Картометрический метод	2,50	-
249	403925,56	2294550,27	Картометрический метод	2,50	-
250	403967,63	2294506,75	Картометрический метод	2,50	-
251	403993,74	2294400,85	Картометрический метод	2,50	-
252	403964,73	2294348,62	Картометрический метод	2,50	-
253	403967,63	2294341,37	Картометрический метод	2,50	-
254	403999,55	2294331,21	Картометрический метод	2,50	-
255	404028,56	2294367,48	Картометрический метод	2,50	-
256	404047,42	2294379,09	Картометрический метод	2,50	-
257	404109,8	2294371,83	Картометрический метод	2,50	-
258	404218,59	2294354,42	Картометрический метод	2,50	-
259	404240,35	2294303,65	Картометрический метод	2,50	-
260	404250,51	2294267,38	Картометрический метод	2,50	-
261	404249,06	2294226,76	Картометрический метод	2,50	-
262	404246,16	2294212,25	Картометрический метод	2,50	-
263	404278,07	2294207,9	Картометрический метод	2,50	-
264	404330,29	2294231,11	Картометрический метод	2,50	-
108	404349,15	2294248,52	Картометрический метод	2,50	-

3. Сведения о характерных точках части (частей) границы объекта

Обозначение характерных точек части границы	Координаты, м		Метод определения координат характерной точки	Средняя квadraticеская погрешность положения характерной точки (Мт), м	Описание обозначения точки на местности (при наличии)
	X	Y			
1	2	3	4	5	6
Часть № =					
-	-	-	-	-	-

ОПИСАНИЕ МЕСТОПОЛОЖЕНИЯ ГРАНИЦ

5.0 Зона рекреационного назначения

(наименование объекта местоположение границ, которого описано (далее - объект))

Раздел 1

Сведения об объекте		
№ п/п	Характеристики объекта	Описание характеристик
1	2	3
1	Местоположение объекта	<i>Российская Федерация, Рязанская область, р-н Сасовский, с/п Батьковское, д Черная Речка</i>
2	Площадь объекта ± величина погрешности определения площади (Р ± Дельта Р)	<i>201264кв.м. ± 287кв.м.</i>
3	Иные характеристики объекта	<i>Вид зоны: 5.0 Зона рекреационного назначения Номер зоны: 2</i>

Раздел 2

Сведения о местоположении границ объекта					
1. Система координат <i>МСК-62</i>					
2. Сведения о характерных точках границ объекта					
Обозначение характерных точек границ	Координаты, м		Метод определения координат характерной точки	Средняя квадратическая погрешность положения характерной точки (М), м	Описание обозначения точки на местности (при наличии)
	X	Y			
1	2	3	4	5	6
<i>ЗУ1(1)</i>					
1	405451,64	2291059,77	<i>Картометрический метод</i>	2,50	-
2	405450,57	2291075,85	<i>Картометрический метод</i>	2,50	-
3	405405,91	2291080,02	<i>Картометрический метод</i>	2,50	-
4	405376,05	2291088,32	<i>Картометрический метод</i>	2,50	-
5	405345,16	2291102,86	<i>Картометрический метод</i>	2,50	-
6	405314,78	2291107,28	<i>Картометрический метод</i>	2,50	-
7	405278,69	2291109,87	<i>Картометрический метод</i>	2,50	-
8	405259,22	2291119,74	<i>Картометрический метод</i>	2,50	-
9	405234,3	2291116,62	<i>Картометрический метод</i>	2,50	-
10	405200,8	2291107,8	<i>Картометрический метод</i>	2,50	-
11	405158,48	2291090,4	<i>Картометрический метод</i>	2,50	-
12	405124,73	2291088,84	<i>Картометрический метод</i>	2,50	-
13	405103,18	2291084,43	<i>Картометрический метод</i>	2,50	-
14	405076,44	2291073,53	<i>Картометрический метод</i>	2,50	-
15	405053,34	2291074,3	<i>Картометрический метод</i>	2,50	-
16	404991,54	2291049,38	<i>Картометрический метод</i>	2,50	-
17	405023,26	2291014,47	<i>Картометрический метод</i>	2,50	-
18	405054,55	2291020,01	<i>Картометрический метод</i>	2,50	-
19	405158,61	2291029,31	<i>Картометрический метод</i>	2,50	-
20	405220,98	2291033,66	<i>Картометрический метод</i>	2,50	-
21	405293,52	2291030,76	<i>Картометрический метод</i>	2,50	-
22	405350,09	2291051,07	<i>Картометрический метод</i>	2,50	-
23	405387,81	2291055,42	<i>Картометрический метод</i>	2,50	-
24	405408,12	2291053,97	<i>Картометрический метод</i>	2,50	-
1	405451,64	2291059,77	<i>Картометрический метод</i>	2,50	-
<i>ЗУ1(2)</i>					
25	404529,44	2290737,36	<i>Картометрический метод</i>	2,50	-
26	404541,9	2290784,87	<i>Картометрический метод</i>	2,50	-
27	404542,29	2290854,58	<i>Картометрический метод</i>	2,50	-
28	404515,81	2290910,66	<i>Картометрический метод</i>	2,50	-
29	404485,51	2290926,3	<i>Картометрический метод</i>	2,50	-
30	404439,09	2290900,19	<i>Картометрический метод</i>	2,50	-
31	404426,04	2290897,29	<i>Картометрический метод</i>	2,50	-
32	404401,37	2290900,19	<i>Картометрический метод</i>	2,50	-
33	404446,34	2290752,22	<i>Картометрический метод</i>	2,50	-
34	404405,73	2290659,37	<i>Картометрический метод</i>	2,50	-
25	404529,44	2290737,36	<i>Картометрический метод</i>	2,50	-
<i>ЗУ1(3)</i>					

Сведения о местоположении границ объекта

35	404639,38	2290619,07	Картометрический метод	2,50	-
36	404672,32	2290673,77	Картометрический метод	2,50	-
37	404689,22	2290704,99	Картометрический метод	2,50	-
38	404713,03	2290740,56	Картометрический метод	2,50	-
39	404724,35	2290752,04	Картометрический метод	2,50	-
40	404718,28	2290763,34	Картометрический метод	2,50	-
41	404683,62	2290764,51	Картометрический метод	2,50	-
42	404661,68	2290738,16	Картометрический метод	2,50	-
43	404614,94	2290697,66	Картометрический метод	2,50	-
44	404597,55	2290677,66	Картометрический метод	2,50	-
45	404575,22	2290645,47	Картометрический метод	2,50	-
46	404549,78	2290621,84	Картометрический метод	2,50	-
47	404502,01	2290587,05	Картометрический метод	2,50	-
48	404456,31	2290540,58	Картометрический метод	2,50	-
49	404434,74	2290499,78	Картометрический метод	2,50	-
50	404473,91	2290491,08	Картометрический метод	2,50	-
51	404481,16	2290483,83	Картометрический метод	2,50	-
52	404495,67	2290473,67	Картометрический метод	2,50	-
53	404499,71	2290506,31	Картометрический метод	2,50	-
54	404515,68	2290525,39	Картометрический метод	2,50	-
55	404551,12	2290539,41	Картометрический метод	2,50	-
56	404565,19	2290544,98	Картометрический метод	2,50	-
57	404576,04	2290554,12	Картометрический метод	2,50	-
35	404639,38	2290619,07	Картометрический метод	2,50	-
ЗУ1(4)					
58	405183,27	2291381,84	Картометрический метод	2,50	-
59	405007,74	2291625,57	Картометрический метод	2,50	-
60	404838,02	2291965,04	Картометрический метод	2,50	-
61	404775,64	2291985,35	Картометрический метод	2,50	-
62	404817,71	2291918,62	Картометрический метод	2,50	-
63	404839,47	2291870,74	Картометрический метод	2,50	-
64	404840,92	2291840,28	Картометрический метод	2,50	-
65	404830,76	2291782,25	Картометрический метод	2,50	-
66	404778,54	2291654,58	Картометрический метод	2,50	-
67	404765,48	2291589,3	Картометрический метод	2,50	-
68	404765,48	2291521,11	Картометрический метод	2,50	-
69	404764,03	2291436,97	Картометрический метод	2,50	-
70	404778,54	2291364,43	Картометрический метод	2,50	-
71	404809,58	2291364,71	Картометрический метод	2,50	-
72	404827,88	2291348,35	Картометрический метод	2,50	-
73	404827,49	2291306,68	Картометрический метод	2,50	-
74	404804,51	2291264,23	Картометрический метод	2,50	-
75	404775,64	2291210,65	Картометрический метод	2,50	-
76	404779,99	2291174,38	Картометрический метод	2,50	-
77	404867,09	2291139,18	Картометрический метод	2,50	-
78	404869,94	2291152,94	Картометрический метод	2,50	-
79	404869,42	2291199,41	Картометрический метод	2,50	-
80	404867,86	2291207,98	Картометрический метод	2,50	-
81	404869,94	2291223,04	Картометрический метод	2,50	-
82	404874,61	2291233,16	Картометрический метод	2,50	-
83	404877,47	2291250,56	Картометрический метод	2,50	-

Сведения о местоположении границ объекта

84	404877,21	2291289,5	Картометрический метод	2,50	-
85	404869,68	2291326,11	Картометрический метод	2,50	-
86	404870,72	2291364,8	Картометрический метод	2,50	-
87	404874,61	2291403,22	Картометрический метод	2,50	-
88	404881,62	2291445,28	Картометрический метод	2,50	-
89	404916,15	2291423,73	Картометрический метод	2,50	-
90	404955,88	2291412,83	Картометрический метод	2,50	-
91	405010,27	2291386,65	Картометрический метод	2,50	-
92	405055,19	2291366,92	Картометрический метод	2,50	-
93	405109,29	2291358,63	Картометрический метод	2,50	-
58	405183,27	2291381,84	Картометрический метод	2,50	-

3. Сведения о характерных точках части (частей) границы объекта

Обозначение характерных точек части границы	Координаты, м		Метод определения координат характерной точки	Средняя квадратическая погрешность положения характерной точки (М), м	Описание обозначения точки на местности (при наличии)
	X	Y			
1	2	3	4	5	6
Часть № <u> </u>					
-	-	-	-	-	-

План границ объекта



Используемые условные знаки и обозначения:

Масштаб 1:7000

- 1 - характерная точка контура, сведения о которой позволяют однозначно определить её на местности
- - вновь образованная часть контура, сведения о которой достаточны для определения её местоположения

ОПИСАНИЕ МЕСТОПОЛОЖЕНИЯ ГРАНИЦ

5.0 Зона рекреационного назначения

(наименование объекта местоположение границ, которого описано (далее - объект)

Раздел 1

Сведения об объекте		
№ п/п	Характеристики объекта	Описание характеристик
1	2	3
1	Местоположение объекта	<i>Российская Федерация, Рязанская область, р-н Сасовский, с/п Батьковское, с Шурмаишь</i>
2	Площадь объекта ± величина погрешности определения площади (Р ± Дельта Р)	<i>353966кв.м. ± 267кв.м.</i>
3	Иные характеристики объекта	<i>Вид зоны: 5.0 Зона рекреационного назначения Номер зоны: 2</i>

Раздел 2

Сведения о местоположении границ объекта					
1. Система координат <i>МСК-62</i>					
2. Сведения о характерных точках границ объекта					
Обозначение характерных точек границ	Координаты, м		Метод определения координат характерной точки	Средняя квадратическая погрешность положения характерной точки (М), м	Описание обозначения точки на местности (при наличии)
	X	Y			
1	2	3	4	5	6
<i>ЗУ1(1)</i>					
1	400912,42	2292187,11	<i>Картометрический метод</i>	2,50	-
2	400916,6	2292253,91	<i>Картометрический метод</i>	2,50	-
3	400907,6	2292271,68	<i>Картометрический метод</i>	2,50	-
4	400898,37	2292281,38	<i>Картометрический метод</i>	2,50	-
5	400888,44	2292290,26	<i>Картометрический метод</i>	2,50	-
6	400881,75	2292303,3	<i>Картометрический метод</i>	2,50	-
7	400870,79	2292314,84	<i>Картометрический метод</i>	2,50	-
8	400859,6	2292332,15	<i>Картометрический метод</i>	2,50	-
9	400856,71	2292341,84	<i>Картометрический метод</i>	2,50	-
10	400856,77	2292353,9	<i>Картометрический метод</i>	2,50	-
11	400852,27	2292379,05	<i>Картометрический метод</i>	2,50	-
12	400877,65	2292437,21	<i>Картометрический метод</i>	2,50	-
13	400878,92	2292455,56	<i>Картометрический метод</i>	2,50	-
14	400883,77	2292492,71	<i>Картометрический метод</i>	2,50	-
15	400894,85	2292500,1	<i>Картометрический метод</i>	2,50	-
16	400900,96	2292511,64	<i>Картометрический метод</i>	2,50	-
17	400906,16	2292524,79	<i>Картометрический метод</i>	2,50	-
18	400909,16	2292537,6	<i>Картометрический метод</i>	2,50	-
19	400928,55	2292559,85	<i>Картометрический метод</i>	2,50	-
20	400732,71	2292633,84	<i>Картометрический метод</i>	2,50	-
21	400628,26	2292670,1	<i>Картометрический метод</i>	2,50	-
22	400593,45	2292674,46	<i>Картометрический метод</i>	2,50	-
23	400583,29	2292665,75	<i>Картометрический метод</i>	2,50	-
24	400551,38	2292680,26	<i>Картометрический метод</i>	2,50	-
25	400533,97	2292673,01	<i>Картометрический метод</i>	2,50	-
26	400519,47	2292661,4	<i>Картометрический метод</i>	2,50	-
27	400471,59	2292684,61	<i>Картометрический метод</i>	2,50	-
28	400419,37	2292693,32	<i>Картометрический метод</i>	2,50	-
29	400388,91	2292719,43	<i>Картометрический метод</i>	2,50	-
30	400284,46	2292767,3	<i>Картометрический метод</i>	2,50	-
31	400004,49	2292887,72	<i>Картометрический метод</i>	2,50	-
32	399900,04	2292606,27	<i>Картометрический метод</i>	2,50	-
33	399989,98	2292577,26	<i>Картометрический метод</i>	2,50	-
34	400209,03	2292485,86	<i>Картометрический метод</i>	2,50	-
35	400532,52	2292340,78	<i>Картометрический метод</i>	2,50	-
36	400663,08	2292291,46	<i>Картометрический метод</i>	2,50	-
1	400912,42	2292187,11	<i>Картометрический метод</i>	2,50	-
<i>ЗУ1(2)</i>					

Сведения о местоположении границ объекта

37	401842,69	2292516,09	Картометрический метод	2,50	-
38	401862,16	2292524,4	Картометрический метод	2,50	-
39	401871,46	2292538,09	Картометрический метод	2,50	-
40	401856,95	2292540,99	Картометрический метод	2,50	-
41	401825,04	2292556,95	Картометрический метод	2,50	-
42	401787,32	2292571,45	Картометрический метод	2,50	-
43	401751,06	2292570	Картометрический метод	2,50	-
44	401717,69	2292574,35	Картометрический метод	2,50	-
45	401679,98	2292565,65	Картометрический метод	2,50	-
46	401636,46	2292538,09	Картометрический метод	2,50	-
47	401588,59	2292517,78	Картометрический метод	2,50	-
48	401543,62	2292485,86	Картометрический метод	2,50	-
49	401520,41	2292472,8	Картометрический метод	2,50	-
50	401473,99	2292469,9	Картометрический метод	2,50	-
51	401452,23	2292451,04	Картометрический метод	2,50	-
52	401434,82	2292442,34	Картометрический метод	2,50	-
53	401378,24	2292439,44	Картометрический метод	2,50	-
54	401341,98	2292446,69	Картометрический метод	2,50	-
55	401315,87	2292455,39	Картометрический метод	2,50	-
56	401253,49	2292455,39	Картометрический метод	2,50	-
57	401149,04	2292494,56	Картометрический метод	2,50	-
58	401124,38	2292498,92	Картометрический метод	2,50	-
59	401088,12	2292527,93	Картометрический метод	2,50	-
60	401043,15	2292548,24	Картометрический метод	2,50	-
61	401032,99	2292555,49	Картометрический метод	2,50	-
62	401006,88	2292571,45	Картометрический метод	2,50	-
63	400999,63	2292599,02	Картометрический метод	2,50	-
64	400986,57	2292613,52	Картометрический метод	2,50	-
65	400935,8	2292625,13	Картометрический метод	2,50	-
66	400932,9	2292617,88	Картометрический метод	2,50	-
67	400928,55	2292616,43	Картометрический метод	2,50	-
68	400928,55	2292579,74	Картометрический метод	2,50	-
69	400960,84	2292548,47	Картометрический метод	2,50	-
70	400971,69	2292542	Картометрический метод	2,50	-
71	400986,11	2292526,66	Картометрический метод	2,50	-
72	400995,69	2292507,27	Картометрический метод	2,50	-
73	401023,61	2292504,85	Картометрический метод	2,50	-
74	401056,62	2292496,43	Картометрический метод	2,50	-
75	401075,08	2292489,62	Картометрический метод	2,50	-
76	401095,62	2292475,77	Картометрический метод	2,50	-
77	401132,97	2292427	Картометрический метод	2,50	-
78	401151,29	2292425,21	Картометрический метод	2,50	-
79	401156,14	2292445,9	Картометрический метод	2,50	-
80	401163,06	2292446,94	Картометрический метод	2,50	-
81	401185,22	2292444	Картометрический метод	2,50	-
82	401222,08	2292436,73	Картометрический метод	2,50	-
83	401257,39	2292430,15	Картометрический метод	2,50	-
84	401285,61	2292427,21	Картометрический метод	2,50	-
85	401336,57	2292425,83	Картометрический метод	2,50	-
86	401351,96	2292419,21	Картометрический метод	2,50	-
87	401360,8	2292416,75	Картометрический метод	2,50	-

Сведения о местоположении границ объекта

88	401375,26	2292415,59	Картометрический метод	2,50	-
89	401443,81	2292422,38	Картометрический метод	2,50	-
90	401479,44	2292420,23	Картометрический метод	2,50	-
91	401497,91	2292426,92	Картометрический метод	2,50	-
92	401514,29	2292425,77	Картометрический метод	2,50	-
93	401522,71	2292418,96	Картометрический метод	2,50	-
94	401539,91	2292428,19	Картометрический метод	2,50	-
95	401552,72	2292441,35	Картометрический метод	2,50	-
96	401574,64	2292446,08	Картометрический метод	2,50	-
97	401603,6	2292476,31	Картометрический метод	2,50	-
98	401656,68	2292484,39	Картометрический метод	2,50	-
99	401696,84	2292509,66	Картометрический метод	2,50	-
100	401706,3	2292519,93	Картометрический метод	2,50	-
101	401724,65	2292529,5	Картометрический метод	2,50	-
102	401737,6	2292538,05	Картометрический метод	2,50	-
103	401766,76	2292541,2	Картометрический метод	2,50	-
104	401802,3	2292527,08	Картометрический метод	2,50	-
105	401823,19	2292517,16	Картометрический метод	2,50	-
37	401842,69	2292516,09	Картометрический метод	2,50	-

3. Сведения о характерных точках части (частей) границы объекта

Обозначение характерных точек части границы	Координаты, м		Метод определения координат характерной точки	Средняя квадратическая погрешность положения характерной точки (М), м	Описание обозначения точки на местности (при наличии)
	X	Y			
1	2	3	4	5	6
Часть № =					
-	-	-	-	-	-

План границ объекта



Используемые условные знаки и обозначения:

Масштаб 1:8000

- 1 - характерная точка контура, сведения о которой позволяют однозначно определить её на местности
- - вновь образованная часть контура, сведения о которой достаточны для определения её местоположения

ОПИСАНИЕ МЕСТОПОЛОЖЕНИЯ ГРАНИЦ

5.2 Зона отдыха

(наименование объекта местоположение границ, которого описано (далее - объект))

Раздел 1

Сведения об объекте		
№ п/п	Характеристики объекта	Описание характеристик
1	2	3
1	Местоположение объекта	<i>Российская Федерация, Рязанская область, р-н Сасовский, с/п Батьковское, п Батьки</i>
2	Площадь объекта ± величина погрешности определения площади (Р ± Дельта Р)	<i>42000кв.м. ± 72кв.м.</i>
3	Иные характеристики объекта	<i>Вид зоны: 5.2 Зона отдыха Номер зоны: 2</i>

Раздел 2

Сведения о местоположении границ объекта					
1. Система координат <u>МСК-62</u>					
2. Сведения о характерных точках границ объекта					
Обозначение характерных точек границ	Координаты, м		Метод определения координат характерной точки	Средняя квадратическая погрешность положения характерной точки (Мп), м	Описание обозначения точки на местности (при наличии)
	X	Y			
1	2	3	4	5	6
1	403744,54	2286475,38	Картометрический метод	2,50	-
2	403717,7	2286603,64	Картометрический метод	2,50	-
3	403423,48	2286572,03	Картометрический метод	2,50	-
4	403491,8	2286410,01	Картометрический метод	2,50	-
1	403744,54	2286475,38	Картометрический метод	2,50	-
3. Сведения о характерных точках части (частей) границы объекта					
Обозначение характерных точек части границы	Координаты, м		Метод определения координат характерной точки	Средняя квадратическая погрешность положения характерной точки (Мп), м	Описание обозначения точки на местности (при наличии)
	X	Y			
1	2	3	4	5	6
Часть № =					
-	-	-	-	-	-

План границ объекта



Используемые условные знаки и обозначения:

Масштаб 1:4000

- I - характерная точка контура, сведения о которой позволяют однозначно определить её на местности
- - вновь образованная часть контура, сведения о которой достаточны для определения её местоположения

ОПИСАНИЕ МЕСТОПОЛОЖЕНИЯ ГРАНИЦ

6.1 Зона кладбищ

(наименование объекта местоположение границ, которого описано (далее - объект)


Раздел 1

Сведения об объекте		
№ п/п	Характеристики объекта	Описание характеристик
1	2	3
1	Местоположение объекта	<i>Российская Федерация, Рязанская область, р-н Сасовский, с/п Батьковское, с Вялы</i>
2	Площадь объекта ± величина погрешности определения площади (Р ± Дельта Р)	<i>14105кв.м. ± 42кв.м.</i>
3	Иные характеристики объекта	<i>Вид зоны: 6.1 Зона кладбищ Номер зоны: 2</i>

Раздел 2

Сведения о местоположении границ объекта					
1. Система координат <i>МСК-62</i>					
2. Сведения о характерных точках границ объекта					
Обозначение характерных точек границ	Координаты, м		Метод определения координат характерной точки	Средняя квадратическая погрешность положения характерной точки (Мп), м	Описание обозначения точки на местности (при наличии)
	X	Y			
1	2	3	4	5	6
1	404812,57	2283367,06	<i>Картометрический метод</i>	2,50	-
2	404789,26	2283497,47	<i>Картометрический метод</i>	2,50	-
3	404733,4	2283480,41	<i>Картометрический метод</i>	2,50	-
4	404670,79	2283455,95	<i>Картометрический метод</i>	2,50	-
5	404693,37	2283389,31	<i>Картометрический метод</i>	2,50	-
6	404709,33	2283352,33	<i>Картометрический метод</i>	2,50	-
1	404812,57	2283367,06	<i>Картометрический метод</i>	2,50	-
3. Сведения о характерных точках части (частей) границы объекта					
Обозначение характерных точек части границы	Координаты, м		Метод определения координат характерной точки	Средняя квадратическая погрешность положения характерной точки (Мп), м	Описание обозначения точки на местности (при наличии)
	X	Y			
1	2	3	4	5	6
Часть № -					
-	-	-	-	-	-

План границ объекта



Используемые условные знаки и обозначения:

Масштаб 1:2000

- I - характерная точка контура, сведения о которой позволяют однозначно определить её на местности
- - вновь образованная часть контура, сведения о которой достаточны для определения её местоположения

ОПИСАНИЕ МЕСТОПОЛОЖЕНИЯ ГРАНИЦ

6.1 Зона кладбищ

(наименование объекта местоположение границ, которого описано (далее - объект))

Раздел 1

Сведения об объекте		
№ п/п	Характеристики объекта	Описание характеристик
1	2	3
1	Местоположение объекта	<i>Российская Федерация, Рязанская область, р-н Сасовский, с/п Батьковское</i>
2	Площадь объекта \pm величина погрешности определения площади ($P \pm \Delta P$)	<i>16050кв.м. \pm 44кв.м.</i>
3	Иные характеристики объекта	<i>Вид зоны: 6.1 Зона кладбищ Номер зоны: 2</i>

Раздел 2

Сведения о местоположении границ объекта					
1. Система координат <i>МСК-62</i>					
2. Сведения о характерных точках границ объекта					
Обозначение характерных точек границ	Координаты, м		Метод определения координат характерной точки	Средняя квадратическая погрешность положения характерной точки (Мп), м	Описание обозначения точки на местности (при наличии)
	X	Y			
1	2	3	4	5	6
1	403660,94	2294251,89	<i>Картометрический метод</i>	2,50	-
2	403662,58	2294351,56	<i>Картометрический метод</i>	2,50	-
3	403503,68	2294354,18	<i>Картометрический метод</i>	2,50	-
4	403502	2294251,89	<i>Картометрический метод</i>	2,50	-
1	403660,94	2294251,89	<i>Картометрический метод</i>	2,50	-
3. Сведения о характерных точках части (частей) границы объекта					
Обозначение характерных точек части границы	Координаты, м		Метод определения координат характерной точки	Средняя квадратическая погрешность положения характерной точки (Мп), м	Описание обозначения точки на местности (при наличии)
	X	Y			
1	2	3	4	5	6
Часть № =					
-	-	-	-	-	-

План границ объекта



Используемые условные знаки и обозначения:

Масштаб 1:2000

- 1 - характерная точка контура, сведения о которой позволяют однозначно определить её на местности
- - вновь образованная часть контура, сведения о которой достаточны для определения её местоположения