



**ГЛАВНОЕ УПРАВЛЕНИЕ АРХИТЕКТУРЫ И ГРАДОСТРОИТЕЛЬСТВА
РЯЗАНСКОЙ ОБЛАСТИ**

ПОСТАНОВЛЕНИЕ

«15» января 2022 г.

№ 211-12

Об утверждении правил землепользования и застройки муниципального образования – Александро-Невское городское поселение Александро-Невского муниципального района Рязанской области

На основании статьи 32 Градостроительного кодекса Российской Федерации, статьи 2 Закона Рязанской области от 28.12.2018 № 106-ОЗ «О перераспределении отдельных полномочий в области градостроительной деятельности между органами местного самоуправления муниципальных образований Рязанской области и органами государственной власти Рязанской области», с учетом заключения о результатах общественных обсуждений от 18.04.2022 по проекту правил землепользования и застройки муниципального образования – Александро-Невское городское поселение Александро-Невского муниципального района Рязанской области, руководствуясь постановлением Правительства Рязанской области от 06.08.2008 № 153 «Об утверждении Положения о главном управлении архитектуры и градостроительства Рязанской области», главное управление архитектуры и градостроительства Рязанской области ПОСТАНОВЛЯЕТ:

1. Утвердить прилагаемые правила землепользования и застройки муниципального образования – Александро-Невское городское поселение Александро-Невского муниципального района Рязанской области.

2. Настоящее постановление вступает в силу со дня его официального опубликования.

3. Государственному казенному учреждению Рязанской области «Центр градостроительного развития Рязанской области» разместить настоящее постановление в федеральной государственной информационной системе территориального планирования (ФГИС ТП).

4. Отделу кадровой работы и делопроизводства обеспечить опубликование настоящего постановления в сетевом издании «Рязанские ведомости» (www.rv-ryazan.ru) и на официальном интернет-портале правовой

информации (www.pravo.gov.ru) в течение двух дней со дня его издания.

5. Отделу информационного обеспечения градостроительной деятельности разместить настоящее постановление на официальном сайте главного управления архитектуры и градостроительства Рязанской области в сети «Интернет».

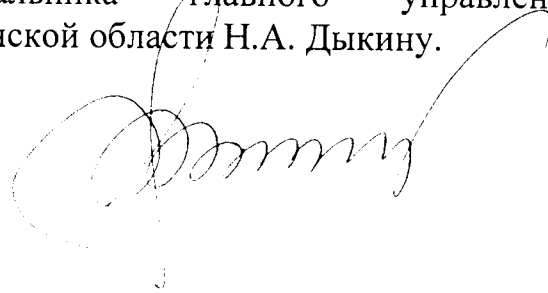
6. Предложить главе муниципального образования – Александровский муниципальный район Рязанской области, главе муниципального образования – Александровское городское поселение Александровского муниципального района Рязанской области обеспечить размещение настоящего постановления на официальном сайте муниципального образования в сети «Интернет», публикацию в средствах массовой информации.

7. Кадастровому сектору проектного отдела государственного казенного учреждения Рязанской области «Центр градостроительного развития Рязанской области» направить информацию о границах территориальных зон в филиал Федерального государственного бюджетного учреждения «Федеральная кадастровая палата Федеральной службы государственной регистрации, кадастра и картографии» по Рязанской области для внесения сведений в Единый государственный реестр недвижимости (ЕГРН) в течение 5 рабочих дней со дня опубликования настоящего постановления на официальном интернет-портале правовой информации (www.pravo.gov.ru).

8. Признать не подлежащим применению решение Совета депутатов Александровского городского поселения Александровского муниципального района Рязанской области от 22.03.2017 № 149 «Об утверждении Правил землепользования и застройки территории Александровского городского поселения Александровского муниципального района Рязанской области в новой редакции».

9. Контроль за исполнением настоящего постановления возложить на заместителя начальника главного управления архитектуры и градостроительства Рязанской области Н.А. Дыкину.

Начальник



Р.В. Шашкин

Утверждены
постановлением главного управления
архитектуры и градостроительства
Рязанской области
от 25 апреля 2022 г. № 211-п

**Правила землепользования и застройки
муниципального образования - Александро-Невское городское
поселение Александро-Невского муниципального района
Рязанской области**

Оглавление

Раздел 1. Порядок применения и внесения изменений в правила землепользования и застройки муниципального образования Александро-Невское городское поселение Александро-Невского муниципального района.....	4
Статья 1. Основные понятия, используемые в правилах землепользования и застройки.	4
Статья 2. Регулирование землепользования и застройки органами местного самоуправления.....	4
Статья 3. Изменение видов разрешенного использования земельных участков и объектов капитального строительства физическими и юридическими лицами.....	5
Статья 4. Подготовка документации по планировке территории органами местного самоуправления.	6
Статья 5. Проведение общественных обсуждений или публичных слушаний по вопросам землепользования и застройки.....	7
Статья 6. Внесение изменений в правила землепользования и застройки.	7
Статья 7. Градостроительные планы земельных участков.....	8
Статья 8. Разрешение на строительство, реконструкцию и ввод объектов капитального строительства в эксплуатацию.....	9
Раздел 2. Градостроительные регламенты.	10
Статья 9. Градостроительные регламенты. Виды разрешённого использования земельных участков и объектов капитального строительства.	10
Статья 10. Сводный перечень территориальных зон, выделенных на Схеме градостроительного зонирования муниципального образования – Александро-Невское городское поселение Александро-Невского муниципального района.....	10
Статья 11. Градостроительные регламенты по видам разрешенного использования в соответствии с территориальными зонами.....	12
Статья 11.1. Градостроительные регламенты. Зона жилой застройки.....	12
Статья 11.2. Градостроительные регламенты. Общественно-деловая зона.	16
Статья 11.3. Градостроительные регламенты. Производственные зоны, зоны инженерной и транспортной инфраструктур.	20
Статья 11.4. Градостроительные регламенты. Зоны сельскохозяйственного использования.	24
Статья 11.5. Градостроительные регламенты. Рекреационные зоны.....	27

Статья 11.6. Земли, на которые градостроительные регламенты не распространяются	31
Статья 11.7. Расчетные показатели минимально и максимально допустимого уровня обеспеченности территории объектами инфраструктур.	31
Статья 11.8. Зоны с особыми условиями использования.	31
Статья 11.9. Санитарно-защитные зоны предприятий и объектов.....	31
Статья 11.10. Водоохранная зона и прибрежная защитная полоса водных объектов.	32
Статья 11.11. Зона санитарной охраны источников питьевого водоснабжения.	32
Раздел 3. Карта градостроительного зонирования.	33
Статья 12. Карта градостроительного зонирования территории муниципального образования – Александрo-Невское городское поселение.	33

Раздел 1. Порядок применения и внесения изменений в правила землепользования и застройки муниципального образования Александровское городское поселение Александровского муниципального района.

Статья 1. Основные понятия, используемые в Правилах землепользования и застройки:

В настоящих Правилах землепользования и застройки используются понятия и определения, содержащиеся в статье 1 Градостроительного кодекса Российской Федерации.

Статья 2. Регулирование землепользования и застройки органами местного самоуправления.

В соответствии со статьей 32 Градостроительного кодекса Российской Федерации правила землепользования и застройки утверждаются представительным органом местного самоуправления.

В соответствии с Законом Рязанской области от 28.12.2018 № 106-03 «О перераспределении отдельных полномочий в области градостроительной деятельности между органами местного самоуправления муниципальных образований Рязанской области и органами государственной власти Рязанской области» полномочия органов местного самоуправления по принятию решения о подготовке проекта правил землепользования и застройки, утверждению состава и порядка деятельности комиссии по подготовке проекта правил землепользования и застройки, принятию решения о проведении общественных обсуждений или публичных слушаний, принятию решения об утверждении правил землепользования и застройки или о необходимости их доработки, внесению изменений в правила землепользования и застройки осуществляет центральный исполнительный орган государственной власти Рязанской области, уполномоченный в сфере градостроительной деятельности.

В соответствии с постановлением Правительства Рязанской области от 06.08.2008 № 153 «Об утверждении Положения о главном управлении архитектуры и градостроительства Рязанской области» центральным исполнительным органом государственной власти Рязанской области, уполномоченным в сфере градостроительной деятельности, является главное управление архитектуры и градостроительства Рязанской области.

Статья 3. Изменение видов разрешенного использования земельных участков и объектов капитального строительства физическими и юридическими лицами.

В соответствии со статьей 37 Градостроительного кодекса Российской Федерации, изменение одного вида разрешенного использования земельных участков и объектов капитального строительства на другой вид такого использования осуществляется в соответствии с градостроительным регламентом при условии соблюдения требований технических регламентов.

Основные и вспомогательные виды разрешенного использования земельных участков и объектов капитального строительства правообладателями земельных участков и объектов капитального строительства, за исключением органов государственной власти, органов местного самоуправления, государственных и муниципальных учреждений, государственных и муниципальных унитарных предприятий, выбираются самостоятельно без дополнительных разрешений и согласования.

Решения об изменении одного вида разрешенного использования земельных участков и объектов капитального строительства, расположенных на землях, на которые действие градостроительных регламентов не распространяется или для которых градостроительные регламенты не устанавливаются, на другой вид такого использования принимаются в соответствии с федеральными законами.

Предоставление разрешения на условно разрешенный вид использования земельного участка или объекта капитального строительства осуществляется в порядке, предусмотренном статьей 39 Градостроительного кодекса Российской Федерации.

Физическое или юридическое лицо вправе оспорить в суде решение о предоставлении разрешения на условно разрешенный вид использования земельного участка или объекта капитального строительства либо об отказе в предоставлении такого разрешения.

В соответствии с Законом Рязанской области от 28.12.2018 № 106-03 «О перераспределении отдельных полномочий в области градостроительной деятельности между органами местного самоуправления муниципальных образований Рязанской области и органами государственной власти Рязанской области» полномочия органов местного самоуправления по принятию решения о подготовке проекта правил землепользования и застройки, утверждению состава и порядка деятельности комиссии по подготовке проекта правил землепользования и застройки, принятию решения о проведении общественных обсуждений или публичных слушаний, принятию решения об утверждении правил землепользования и застройки или о необходимости их доработки,

внесению изменений в правила землепользования и застройки осуществляет центральный исполнительный орган государственной власти Рязанской области, уполномоченный в сфере градостроительной деятельности.

В соответствии с постановлением Правительства Рязанской области от 06.08.2008 № 153 «Об утверждении Положения о главном управлении архитектуры и градостроительства Рязанской области» центральным исполнительным органом государственной власти Рязанской области, уполномоченным в сфере градостроительной деятельности, является главное управление архитектуры и градостроительства Рязанской области.

Статья 4. Подготовка документации по планировке территории органами местного самоуправления.

В соответствии со статьей 41 Градостроительного кодекса Российской Федерации подготовка документации по планировке территории осуществляется в целях обеспечения устойчивого развития территорий, в том числе выделения элементов планировочной структуры, установления границ земельных участков, установления границ зон планируемого размещения объектов капитального строительства.

В соответствии с Законом Рязанской области от 28.12.2018 № 106-03 «О перераспределении отдельных полномочий в области градостроительной деятельности между органами местного самоуправления муниципальных образований Рязанской области и органами государственной власти Рязанской области» полномочия органов местного самоуправления по принятию решения о подготовке документации по планировке территории, обеспечению ее подготовки, утверждению документации по планировке территории или принятию решения об отклонении такой документации и о направлении ее на доработку, внесению изменений в документацию по планировке территории осуществляет центральный исполнительный орган государственной власти Рязанской области, уполномоченный в сфере градостроительной деятельности.

В соответствии с постановлением Правительства Рязанской области от 06.08.2008 № 153 центральным исполнительным органом государственной власти Рязанской области, уполномоченным в сфере градостроительной деятельности, является главное управление архитектуры и градостроительства Рязанской области.

Статья 5. Проведение общественных обсуждений или публичных слушаний по вопросам землепользования и застройки.

Проведение общественных обсуждений или публичных слушаний по вопросам землепользования и застройки осуществляется в соответствии с Градостроительным кодексом Российской Федерации.

Общественные обсуждения и публичные слушания по проектам генеральных планов и правил землепользования и застройки поселений и городских округов, проектам планировки территории, проектам межевания территории, проектам правил благоустройства территорий, проектам, предусматривающим внесение изменений в один из указанных утвержденных документов, проектам решений о предоставлении разрешения на условно разрешенный вид использования земельного участка или объекта капитального строительства, проектам решений о предоставлении разрешения на отклонение от предельных параметров разрешенного строительства, реконструкции объектов капитального строительства проводятся в целях соблюдения права человека на благоприятные условия жизнедеятельности, прав и законных интересов правообладателей земельных участков и объектов капитального строительства, а также выявления и учета мнения населения при осуществлении градостроительной деятельности в поселениях и городских округах Рязанской области.

Результаты общественных обсуждений и публичных слушаний носят рекомендательный характер.

Документами общественных обсуждений или публичных слушаний являются протокол общественных обсуждений или публичных слушаний и заключение о результатах общественных обсуждений или публичных слушаний.

Участники общественных обсуждений или публичных слушаний вправе представлять свои предложения и замечания, касающиеся обсуждаемых вопросов, для включения в протокол общественных обсуждений или протокол публичных слушаний.

Статья 6. Внесение изменений в правила землепользования и застройки.

Внесение изменений в правила землепользования и застройки осуществляется в порядке, предусмотренном статьями 31 и 32 Градостроительного кодекса Российской Федерации, с учетом особенностей, установленных статьей 33 данного кодекса.

Основаниями для рассмотрения вопроса о внесении изменений в правила землепользования и застройки являются:

1) несоответствие правил землепользования и застройки генеральному плану поселения, генеральному плану городского округа, схеме территориального планирования муниципального района, возникшее в результате внесения в такие генеральные планы или схему территориального планирования муниципального района изменений;

2) поступление от уполномоченного Правительством Российской Федерации федерального органа исполнительной власти обязательного для исполнения в сроки, установленные законодательством Российской Федерации, предписания об устранении нарушений ограничений использования объектов недвижимости, установленных на приаэродромной территории, которые допущены в правилах землепользования и застройки поселения, городского округа, межселенной территории;

3) поступление предложений об изменении границ территориальных зон, изменении градостроительных регламентов;

4) несоответствие сведений о местоположении границ зон с особыми условиями использования территорий, территорий объектов культурного наследия, отображенных на карте градостроительного зонирования, содержащемся в Едином государственном реестре недвижимости описанию местоположения границ указанных зон, территорий;

5) несоответствие установленных градостроительным регламентом ограничений использования земельных участков и объектов капитального строительства, расположенных полностью или частично в границах зон с особыми условиями использования территорий, территорий достопримечательных мест федерального, регионального и местного значения, содержащимся в Едином государственном реестре недвижимости ограничениям использования объектов недвижимости в пределах таких зон, территорий;

б) установление, изменение, прекращение существования зоны с особыми условиями использования территории, установление, изменение границ территории объекта культурного наследия, территории исторического поселения федерального значения, территории исторического поселения регионального значения.

Статья 7. Градостроительные планы земельных участков.

В соответствии со статьей 57.3 Градостроительного кодекса Российской Федерации градостроительный план земельного участка выдается в целях обеспечения субъектов градостроительной деятельности информацией, необходимой для архитектурно-строительного проектирования, строительства, реконструкции объектов капитального строительства в границах земельного участка.

В соответствии с Законом Рязанской области от 28.12.2018 № 106-03 «О перераспределении отдельных полномочий в области градостроительной деятельности между органами местного самоуправления муниципальных образований Рязанской области и органами государственной власти Рязанской области» полномочия органов местного самоуправления по подготовке, регистрации и выдаче градостроительных планов земельных участков осуществляет центральный исполнительный орган государственной власти Рязанской области, уполномоченный в сфере градостроительной деятельности.

В соответствии с постановлением Правительства Рязанской области от 06.08.2008 № 153 центральным исполнительным органом государственной власти Рязанской области, уполномоченным в сфере градостроительной деятельности, является главное управление архитектуры и градостроительства Рязанской области.

В соответствии с распоряжением Правительства Рязанской области от 07.02.2019 № 62-р «О создании государственного казенного учреждения Рязанской области «Центр градостроительного развития Рязанской области» путем учреждения» обеспечение реализации отдельных полномочий в области градостроительной деятельности главного управления архитектуры и градостроительства Рязанской области, перераспределенных между органами местного самоуправления муниципальных образований Рязанской области и органами государственной власти Рязанской области, в части подготовки, регистрации и выдачи градостроительных планов земельных участков относится к полномочиям государственного казенного учреждения Рязанской области «Центр градостроительного развития Рязанской области».

Статья 8. Разрешение на строительство, реконструкцию и ввод объектов капитального строительства в эксплуатацию.

Разрешение на строительство, реконструкцию объектов капитального строительства выдается в соответствии со статьей 51 Градостроительного кодекса Российской Федерации.

В соответствии с Законом Рязанской области от 28.12.2018 № 106-03 «О перераспределении отдельных полномочий в области градостроительной деятельности между органами местного самоуправления муниципальных образований Рязанской области и органами государственной власти Рязанской области» полномочия органов местного самоуправления по выдаче разрешения на строительство, разрешения на ввод объектов в эксплуатацию при осуществлении строительства, реконструкции объектов капитального строительства, отказу в выдаче таких разрешений, за исключением полномочий, предусмотренных статьей 51.1, частями 17,19 и 21 статьи 55 Градостроительного

кодекса Российской Федерации осуществляет центральный исполнительный орган государственной власти Рязанской области, уполномоченный в сфере градостроительной деятельности.

В соответствии с постановлением Правительства Рязанской области от 06.08.2008 № 153 центральным исполнительным органом государственной власти Рязанской области, уполномоченным в сфере градостроительной деятельности, является главное управление архитектуры и градостроительства Рязанской области.

Раздел 2. Градостроительные регламенты.

Статья 9. Градостроительные регламенты. Виды разрешённого использования земельных участков и объектов капитального строительства.

Разрешённое использование земельных участков и объектов капитального строительства в настоящих Правилах может быть следующих видов:

- основные виды разрешённого использования;
- вспомогательные виды разрешённого использования, допустимые только в качестве дополнительных, по отношению к основным видам разрешённого использования и условно разрешённым видам использования, и осуществляемые совместно с ними;
- условно разрешённые виды использования.

Статья 10. Сводный перечень территориальных зон, выделенных на Схеме градостроительного зонирования муниципального образования – Александровское городское поселение Александровского муниципального района.

Территориальные зоны определены с учетом:

- 1) возможности сочетания в пределах одной территориальной зоны различных видов существующего и планируемого использования земельных участков;
- 2) функциональных зон и параметров их планируемого развития, определенных генеральным планом поселения, схемой территориального планирования муниципального района;
- 3) определенных Градостроительным кодексом Российской Федерации видов территориальных зон;
- 4) сложившейся планировки территории и существующего землепользования;
- 5) планируемых изменений границ земель различных категорий;

б) предотвращения возможности причинения вреда объектам капитального строительства, расположенным на смежных земельных участках.

Границы территориальных зон установлены по:

- 1) границам населенных пунктов в пределах муниципальных образований;
- 2) границам земельных участков;
- 3) естественным границам природных объектов;
- 4) иным границам.

Градостроительные регламенты установлены настоящими Правилами применительно к земельным участкам и объектам капитального строительства, расположенным в границах, отображенных на схеме градостроительного зонирования, территориальных зон.

Действие градостроительного регламента не распространяется на земельные участки:

- 1) в границах территорий объектов культурного наследия (памятников истории и культуры), а также в границах территорий памятников или ансамблей, которые являются вновь выявленными объектами культурного наследия;
- 2) в границах территорий общего пользования (площадей, улиц проездов, скверов, пляжей, автомобильных дорог, закрытых водоемов);
- 3) занятые линейными объектами;
- 4) предоставленные для добычи полезных ископаемых.

Перечень территориальных зон.

В соответствии с Градостроительным кодексом Российской Федерации, классификатором видов разрешенного использования земельных участков, утвержденным приказом Федеральной службы государственной регистрации, кадастра и картографии от 10.11.2020 № П/0412 «Об утверждении классификатора видов разрешенного использования земельных участков (с изменениями на 16 сентября 2021 года)» на схеме градостроительного зонирования в границах муниципального образования - Александро-Невское городское поселение Александро-Невского муниципального района установлены следующие виды территориальных зон:

Жилые зоны

1. Зона застройки индивидуальными жилыми домами;
2. Зона застройки малоэтажными жилыми домами (до 4 этажей, включая мансардный);

Общественно-деловые зоны

1. Многофункциональная общественно-деловая зона;
2. Зона специализированной общественной застройки;

Производственные и инженерно-транспортные зоны

1. Производственная зона;
2. Зона инженерной инфраструктуры;
3. Зона транспортной инфраструктуры;

Зоны сельскохозяйственного использования

1. Производственная зона сельскохозяйственных предприятий;
2. Зона сельскохозяйственных угодий;

Рекреационные зоны

1. Зона озелененных территорий общего пользования (лесопарки, парки, сады, скверы, бульвары, городские леса);
2. Лесопарковая зона;
3. Зона озелененных территорий специального назначения;
4. Зона рекреационного назначения.

Статья 11. Градостроительные регламенты по видам разрешенного использования в соответствии с территориальными зонами.

Статья 11.1. Градостроительные регламенты. Зона жилой застройки.

Зона застройки индивидуальными жилыми домами (1.1)

Зоны жилой застройки образованы в целях создания комфортных и безопасных условий проживания населения в жилых домах коттеджного и усадебного типа. Зоны предназначены для развития на основе существующих и вновь осваиваемых территорий зон комфортного жилья, включающих:

- застройку отдельно стоящими жилыми домами, не предназначенными для раздела на квартиры, усадебного (коттеджного) типа, малой этажности с приусадебными земельными участками из расчета проживания в каждом доме одной семьи;
- малоэтажную многоквартирную жилую застройку;
- объекты сферы социального и культурно-бытового обслуживания, обеспечивающей потребности жителей указанных территорий;
- создание условий для размещения необходимых объектов инженерной и транспортной инфраструктур.

Основные виды разрешенного использования:

- для индивидуального жилищного строительства 2.1
- для ведения личного подсобного хозяйства (приусадебный земельный участок) 2.2
- блокированная жилая застройка 2.3
- обслуживание жилой застройки 2.7
- оказание социальной помощи населению 3.2.2
- коммунальное обслуживание 3.1(3.1.1-3.1.2)
- оказание услуг связи 3.2.3
- бытовое обслуживание 3.3

- амбулаторно-поликлиническое обслуживание 3.4.1
- дошкольное, начальное и среднее общее образование 3.5.1
- среднее и высшее профессиональное образование 3.5.2
- объекты культурно-досуговой деятельности 3.6.1
- парки культуры и отдыха 3.6.2
- магазины 4.4
- связь 6.8
- обеспечение внутреннего правопорядка 8.3
- земельные участки (территории) общего пользования 12.0 (12.0.1-12.0.2)
- ведение огородничества 13.1
- ведение садоводства 13.2

Вспомогательные виды разрешенного использования:

- хранение автотранспорта 2.7.1

Условно разрешенные виды использования

- малоэтажная многоквартирная жилая застройка 2.1.1
- размещение гаражей для собственных нужд 2.7.2
- общежития 3.2.4
- осуществление религиозных обрядов 3.7.1
- общественное управление 3.8 (3.8.1-3.8.2)
- обеспечение деятельности в области гидрометеорологии и смежных с ней областях 3.9.1
- амбулаторное ветеринарное обслуживание 3.10.1
- объекты торговли (торговые центры, торгово-развлекательные центры (комплексы) 4.2
- общественное питание 4.6
- объекты дорожного сервиса 4.9.1 (4.9.1.1 – 4.9.1.4)
- спорт 5.1 (5.1.1 – 5.1.4)

Предельные (минимальные и (или) максимальные) размеры земельных участков и предельные параметры разрешенного строительства, реконструкции объектов капитального строительства.

Параметр	Значение	Примечание
Предельный минимальный размер земельного участка	10 м	минимальная ширина участков вдоль фронта улицы (для основных видов разрешенного использования)
Предельная минимальная площадь земельного участка	не подлежит установлению	для основных видов разрешенного использования, кроме кодов 2.3 и 2.7.2
	300 кв.м.	блокированная жилая застройка 2.3
	20 кв.м.	размещение гаражей для

Параметр	Значение	Примечание
		собственных нужд 2.7.2
	30 кв.м.	для условно разрешенных видов разрешенного использования
Предельный максимальный размер земельного участка	не подлежит установлению	
Предельная максимальная площадь земельного участка	2000 кв.м.	для индивидуального жилищного строительства 2.1 для ведения личного подсобного хозяйства 2.2 обслуживание жилой застройки 2.7
	600 кв.м.	ведение огородничества 13.1 ведение садоводства 13.2
	60 кв.м.	размещение гаражей для собственных нужд 2.7.2
	не подлежит установлению	для остальных основных видов разрешенного использования
	не подлежит установлению	для условно разрешенных видов разрешенного использования
Минимальные отступы от границ земельных участков в целях определения мест допустимого размещения зданий, строений, сооружений, за пределами которых запрещено строительство зданий, строений, сооружений	3 м	для объектов основного и условно разрешенного видов использования
	не подлежит установлению	блокированная жилая застройка 2.3
Предельное количество этажей или предельная высота зданий, строений, сооружений	3 этажа	для объектов основного и условно разрешенного видов использования
Максимальный процент застройки в границах земельного участка	40%	для жилых домов
	60%	для объектов обслуживания

Зона застройки малоэтажными жилыми домами (до 4 этажей, включая мансардный) (1.2)

Зона предназначена для развития на основе существующих и вновь осваиваемых территорий зон комфортного жилья, включающих:

- застройку преимущественно малоэтажными многоквартирными жилыми домами;
- объекты сферы социального и культурно-бытового обслуживания, обеспечивающей потребности жителей указанных территорий;
- создание условий для размещения необходимых объектов инженерной и транспортной инфраструктур.

Основные виды разрешенного использования:

- малоэтажная многоквартирная жилая застройка 2.1.1
- блокированная жилая застройка 2.3
- обслуживание жилой застройки 2.7
- коммунальное обслуживание 3.1 (3.1.1-3.1.2)
- оказание услуг связи 3.2.3
- бытовое обслуживание 3.3
- амбулаторно-поликлиническое обслуживание 3.4.1
- дошкольное, начальное и среднее общее образование 3.5.1
- среднее и высшее профессиональное образование 3.5.2
- культурное развитие 3.6 (3.6.1 – 3.6.2)
- магазины 4.4
- связь 6.8
- обеспечение внутреннего правопорядка 8.3
- земельные участки (территории) общего пользования 12.0 (12.0.1-12.0.2)

Вспомогательные виды разрешенного использования:

- хранение автотранспорта 2.7.1

Условно разрешенные виды использования:

- для индивидуального жилищного строительства 2.1
- для ведения личного подсобного хозяйства 2.2
- размещение гаражей для собственных нужд 2.7.2
- спорт 5.1 (5.1.1-5.1.4)
- общежития 3.2.4
- осуществление религиозных обрядов 3.7.1
- общественное управление 3.8 (3.8.1-3.8.2)
- обеспечение деятельности в области гидрометеорологии и смежных с ней областях 3.9.1
- амбулаторное ветеринарное обслуживание 3.10.1
- общественное питание 4.6
- гостиничное обслуживание 4.7

Предельные (минимальные и (или) максимальные) размеры земельных участков и предельные параметры разрешенного строительства, реконструкции объектов капитального строительства.

Параметр	Значение	Примечание
Предельный минимальный размер земельного участка	20 м	минимальная ширина участков вдоль фронта улицы (для основных видов разрешенного использования)
Предельная минимальная площадь земельного участка	не подлежит установлению	для основных видов разрешенного использования,

Параметр	Значение	Примечание
		кроме кодов 2.3 и 2.7.2
	300 кв.м.	блокированная жилая застройка 2.3
	20 кв.м.	размещение гаражей для собственных нужд 2.7.2
	не подлежит установлению	для условно разрешенных видов разрешенного использования
Предельный максимальный размер земельного участка	не подлежит установлению	
Предельная максимальная площадь земельного участка	2000 кв.м.	для индивидуального жилищного строительства 2.1 для ведения личного подсобного хозяйства 2.2 обслуживание жилой застройки 2.7
	60 кв.м.	размещение гаражей для собственных нужд 2.7.2
	не подлежит установлению	для остальных основных видов разрешенного использования
	не подлежит установлению	для условно разрешенных видов разрешенного использования
Минимальные отступы от границ земельных участков в целях определения мест допустимого размещения зданий, строений, сооружений, за пределами которых запрещено строительство зданий, строений, сооружений	3 м	для объектов основного и условно разрешенного видов использования
	не подлежит установлению	блокированная жилая застройка 2.3
Предельное количество этажей или предельная высота зданий, строений, сооружений	4 этажа	для объектов основного и условно разрешенного видов использования
Максимальный процент застройки в границах земельного участка	40%	для жилых домов
	60%	для объектов обслуживания

Статья 11.2. Градостроительные регламенты. Общественно-деловая зона.

Многофункциональная общественно-деловая зона (2.1)

Зона предназначена для размещения муниципальных учреждений, комплексных многофункциональных зон общественно-деловой и коммерческой сферы, необходимых объектов инженерной и транспортной инфраструктуры.

В общественно-деловых зонах размещение объектов торговли, общественного питания, бань, прачечных, гаражей, площадок и сооружений для хранения общественного и индивидуального транспорта должно осуществляться с соблюдением санитарных требований.

Основные виды разрешенного использования

- хранение автотранспорта 2.7.1
- коммунальное обслуживание 3.1 (3.1.1-3.1.2)
- социальное обслуживание 3.2 (3.2.1-3.2.4)
- бытовое обслуживание 3.3
- амбулаторно-поликлиническое обслуживание 3.4.1
- стационарно-медицинское обслуживание 3.4.2
- образование, просвещение 3.5 (3.5.1-3.5.2)
- культурное развитие 3.6 (3.6.1-3.6.3)
- государственное управление 3.8.1
- обеспечение деятельности в области гидрометеорологии и смежных с ней областях 3.9.1
- проведение научных исследований 3.9.2
- ветеринарное обслуживание 3.10 (3.10.1-3.10.2)
- деловое управление 4.1
- объекты торговли (торговые центры и торгово-развлекательные центры (комплексы)) 4.2
- рынки 4.3
- магазины 4.4
- банковская и страховая деятельность 4.5
- общественное питание 4.6
- гостиничное обслуживание 4.7
- развлекательные мероприятия 4.8.1
- служебные гаражи 4.9
- объекты дорожного сервиса 4.9.1(4.9.1.1-4.9.1.2)
- выставочно-ярмарочная деятельность 4.10
- связь 6.8
- транспорт 7.0 (7.1-7.2, 7.5)
- обеспечение внутреннего правопорядка 8.3
- земельные участки (территории) общего пользования 12.0 (12.0.1- 12.0.2)

Вспомогательные виды разрешенного использования

- не устанавливаются

Условно разрешенные виды использования

- для индивидуального жилищного строительства 2.1
- религиозное использование 3.7 (3.7.1-3.7.2)
- площадки для занятия спортом 5.1.3

Предельные (минимальные и (или) максимальные) размеры земельных участков и предельные параметры разрешенного строительства, реконструкции объектов капитального строительства.

Параметр	Значение	Примечание
Предельный минимальный размер земельного участка	не подлежит установлению	
Предельная минимальная площадь земельного участка	200 кв.м.	
	20 кв.м.	размещение гаражей для собственных нужд 2.7.2
Предельный максимальный размер земельного участка	не подлежит установлению	
Предельная максимальная площадь земельного участка	не подлежит установлению	
	60 кв.м.	размещение гаражей для собственных нужд 2.7.2
Минимальные отступы от границ земельных участков в целях определения мест допустимого размещения зданий, строений, сооружений, за пределами которых запрещено строительство зданий, строений, сооружений	не подлежит установлению	
Предельное количество этажей или предельная высота зданий, строений, сооружений	3 этажа	
Максимальный процент застройки в границах земельного участка	60%	

Зона специализированной общественной застройки (2.2)

Зона выделена для обеспечения правовых условий использования и строительства объектов недвижимости широкого спектра назначения: общественного, культурного, здравоохранения, физкультуры и спорта, образования, а также культовых объектов.

Основные виды разрешенного использования

- хранение автотранспорта 2.7.1
- размещение гаражей для собственных нужд 2.7.2
- коммунальное обслуживание 3.1 (3.1.1-3.1.2)

- социальное обслуживание 3.2 (3.2.1-3.2.4)
- здравоохранение 3.4 (3.4.1 – 3.4.2)
- образование, просвещение 3.5 (3.5.1-3.5.2)
- культурное развитие 3.6 (3.6.1-3.6.3)
- религиозное использование 3.7 (3.7.1-3.7.2)
- государственное управление 3.8.1
- спорт 5.1 (5.1.1 – 5.1.4)
- связь 6.8
- транспорт 7.0 (7.1-7.2, 7.5)
- обеспечение внутреннего правопорядка 8.3
- земельные участки (территории) общего пользования 12.0 (12.0.1-12.0.2)

Вспомогательные виды разрешенного использования

- служебные гаражи 4.9

Условно разрешенные виды использования

- обеспечение деятельности в области гидрометеорологии и смежных с ней областях 3.9.1
- проведение научных исследований 3.9.2
- объекты торговли 4.2
- магазины 4.4
- банковская и страховая деятельность 4.5
- гостиницы 4.7
- развлекательные мероприятия 4.8.1
- ритуальная деятельность 12.1

Предельные (минимальные и (или) максимальные) размеры земельных участков и предельные параметры разрешенного строительства, реконструкции объектов капитального строительства.

Предельный минимальный размер земельного участка	не подлежит установлению
Предельная минимальная площадь земельного участка	не подлежит установлению
Предельный максимальный размер земельного участка	не подлежит установлению
Предельная максимальная площадь земельного участка	не подлежит установлению
Минимальные отступы от границ земельных участков в целях определения мест допустимого размещения зданий, строений, сооружений, за пределами которых запрещено строительство зданий, строений, сооружений	не подлежит установлению

Предельное количество наземных этажей или предельная высота зданий, строений, сооружений	Предельное количество этажей – 3 этажа. Высота здания – не подлежит установлению. Высота и этажность храмов – не подлежит установлению.
Максимальный процент застройки в границах земельного участка	60 %

Статья 11.3. Градостроительные регламенты. Производственные зоны, зоны инженерной и транспортной инфраструктур.

Производственная зона (3.1)

Производственная зона выделена для обеспечения правовых условий использования земельных участков и объектов капитального строительства предприятий, деятельность которых связана с шумом, загрязнениями, для которых необходима организация санитарно-защитной зоны.

Основные виды разрешенного использования

- хранение и переработка сельскохозяйственной продукции 1.15
- питомники 1.17
- обеспечение сельскохозяйственного производства 1.18
- легкая промышленность - 6.3
- фармацевтическая промышленность - 6.3.1
- пищевая промышленность - 6.4
- строительная промышленность - 6.6
- склады - 6.9
- складские площадки — 6.9.1
- целлюлозно-бумажная промышленность 6.11
- научно- производственная деятельность 6.12
- транспорт 7.0 (7.1-7.5)
- улично-дорожная сеть 12.0.1

Вспомогательные виды разрешенного использования

- предоставление коммунальных услуг 3.1.1
- служебные гаражи 4.9
- энергетика 6.7
- связь 6.8
- благоустройство территории 12.0.2

Условно разрешенные виды использования

- амбулаторно-поликлиническое обслуживание 3.4.1
- обеспечение научной деятельности 3.9 (3.9.1-3.9.3)
- общественное питание 4.6
- объекты дорожного сервиса 4.9.1 (4.9.1.1-4.9.1.4)
- обеспечение внутреннего правопорядка 8.3

- гидротехнические сооружения 11.3

Предельные (минимальные и (или) максимальные) размеры земельных участков и предельные параметры разрешенного строительства, реконструкции объектов капитального строительства.

Параметр	Значение
Предельный минимальный размер земельного участка	не подлежит установлению
Предельная минимальная площадь земельного участка	300 кв.м
Предельный максимальный размер земельного участка	не подлежит установлению
Предельная максимальная площадь земельного участка	не подлежит установлению
Минимальные отступы от границ земельных участков в целях определения мест допустимого размещения зданий, строений, сооружений, за пределами которых запрещено строительство зданий, строений, сооружений	не подлежит установлению
Предельное количество этажей или предельная высота зданий, строений, сооружений	не подлежит установлению
Максимальный процент застройки в границах земельного участка	не подлежит установлению

Производственная зона (3.1а)

Производственная зона выделена для обеспечения правовых условий использования земельных участков и объектов капитального строительства, которые используются для создания промышленного производства, в том числе осуществления производства, первичной и (или) последующей промышленной переработки сельскохозяйственной продукции, сырья и продовольствия и их реализации, а также оказания услуг по обслуживанию сельскохозяйственного производства и переработки сельскохозяйственной продукции.

Основные виды разрешенного использования

- хранение и переработка сельскохозяйственной продукции 1.15
- обеспечение сельскохозяйственного производства 1.18
- легкая промышленность 6.3
- строительная промышленность 6.6
- пищевая промышленность 6.4
- склады 6.9
- складские площадки 6.9.1
- научно-производственная деятельность 6.12

- транспорт 7.0 (7.1-7.5)
- земельные участки (территории) общего пользования 12.0 (12.0.1-12.0.2)

Вспомогательные виды разрешенного использования

- предоставление коммунальных услуг 3.1.1
- энергетика 6.7
- связь 6.8

Зона инженерной инфраструктуры (3.3)

Зона инженерной инфраструктуры выделена для обеспечения правовых условий формирования территорий, размещения объектов инженерной инфраструктуры.

В соответствии с ч. 4 ст. 36 Градостроительного Кодекса Российской Федерации градостроительный регламент не распространяется на земельные участки линейных сооружений. Использование земельных участков, на которые действие градостроительных регламентов не распространяется, определяется уполномоченными федеральными органами исполнительной власти, уполномоченными органами исполнительной власти субъектов Российской Федерации или уполномоченными органами местного самоуправления в соответствии с федеральными законами (ч. 7, статья 36 Градостроительного Кодекса РФ).

Основные виды разрешенного использования

- предоставление коммунальных услуг 3.1.1
- энергетика 6.7
- связь 6.8
- трубопроводный транспорт 7.5
- земельные участки (территории) общего пользования 12.0 (12.0.1-12.0.2)

Вспомогательные виды разрешенного использования

- служебные гаражи 4.9

Условно разрешенные виды использования

- автомобильный транспорт 7.2 (7.2.1-7.2.3)
- общественное питание 4.6
- склад 6.9

Предельные (минимальные и (или) максимальные) размеры земельных участков и предельные параметры разрешенного строительства, реконструкции объектов капитального строительства.

Параметр	Значение
Предельный минимальный размер земельного участка	не подлежит установлению

Предельная минимальная площадь земельного участка	не подлежит установлению
Предельный максимальный размер земельного участка	не подлежит установлению
Предельная максимальная площадь земельного участка	не подлежит установлению
Минимальные отступы от границ земельных участков в целях определения мест допустимого размещения зданий, строений, сооружений, за пределами которых запрещено строительство зданий, строений, сооружений	не подлежит установлению
Предельное количество этажей или предельная высота зданий, строений, сооружений	не подлежит установлению
Максимальный процент застройки в границах земельного участка	не подлежит установлению

Зона транспортной инфраструктуры (3.4)

Зона транспортной инфраструктуры выделена для обеспечения правовых условий формирования территорий, размещения объектов транспортной инфраструктуры.

В соответствии с ч. 4 ст. 36 Градостроительного Кодекса Российской Федерации градостроительный регламент не распространяется на земельные участки линейных сооружений. Использование земельных участков, на которые действие градостроительных регламентов не распространяется, определяется уполномоченными федеральными органами исполнительной власти, уполномоченными органами исполнительной власти субъектов Российской Федерации или уполномоченными органами местного самоуправления в соответствии с федеральными законами (ч. 7, статья 36 Градостроительного Кодекса РФ).

Основные виды разрешенного использования

- предоставление коммунальных услуг 3.1.1
- объекты дорожного сервиса - 4.9.1 (4.9.1.1 – 4.9.1.4)
- автомобильный транспорт 7.2 (7.2.1-7.2.3)
- водный транспорт 7.3
- воздушный транспорт 7.4
- трубопроводный транспорт - 7.5
- железнодорожный транспорт 7.1(7.1.1-7.1.2)
- земельные участки (территории) общего пользования 12.0 (12.0.1-12.0.2)
- предоставление коммунальных услуг 3.1.1
- связь 6.8

Вспомогательные виды разрешенного использования

- служебные гаражи 4.9
- хранение автотранспорта 2.7.1

Условно разрешенные виды использования

- магазины 4.4
- общественное питание 4.6
- склады 6.9

Предельные (минимальные и (или) максимальные) размеры земельных участков и предельные параметры разрешенного строительства, реконструкции объектов капитального строительства.

Параметр	Значение
Предельный минимальный размер земельного участка	не подлежит установлению
Предельная минимальная площадь земельного участка	не подлежит установлению
Предельный максимальный размер земельного участка	не подлежит установлению
Предельная максимальная площадь земельного участка	не подлежит установлению
Минимальные отступы от границ земельных участков в целях определения мест допустимого размещения зданий, строений, сооружений, за пределами которых запрещено строительство зданий, строений, сооружений	не подлежит установлению
Предельное количество этажей или предельная высота зданий, строений, сооружений	не подлежит установлению
Максимальный процент застройки в границах земельного участка	не подлежит установлению

Статья 11.4. Градостроительные регламенты. Зоны сельскохозяйственного использования.

Производственная зона сельскохозяйственных предприятий (4.4)

Производственная зона сельскохозяйственных предприятий выделена для обеспечения правовых условий использования земельных участков, занятых объектами сельскохозяйственного назначения: зданиями, строениями, сооружениями, либо комплексами, используемыми для производства, хранения и первичной переработки сельскохозяйственной продукции.

Основные виды разрешенного использования

- выращивание зерновых и сельскохозяйственных культур – 1.2
- овощеводство – 1.3
- выращивание тонирующих, лекарственных, цветочных культур – 1.4
- садоводство – 1.5
- выращивание льна и конопли – 1.6
- скотоводство – 1.8
- звероводство – 1.9

- птицеводство – 1.10
- свиноводство – 1.11
- пчеловодство – 1.12
- рыбоводство – 1.13
- научное обеспечение сельского хозяйства – 1.14
- хранение и переработка сельскохозяйственной продукции – 1.15
- ведение личного подсобного хозяйства на полевых участках – 1.16
- питомники – 1.17
- обеспечение сельскохозяйственного производства – 1.18

Вспомогательные виды разрешенного использования

не устанавливаются

Условно разрешенные виды использования

не устанавливаются

Предельные (минимальные и (или) максимальные) размеры земельных участков и предельные параметры разрешенного строительства, реконструкции объектов капитального строительства.

Параметр	Значение
Предельный минимальный размер земельного участка	не подлежит установлению
Предельная минимальная площадь земельного участка	300 кв.м
Предельный максимальный размер земельного участка	не подлежит установлению
Предельная максимальная площадь земельного участка	не подлежит установлению
Минимальные отступы от границ земельных участков в целях определения мест допустимого размещения зданий, строений, сооружений, за пределами которых запрещено строительство зданий, строений, сооружений	не подлежит установлению
Предельное количество этажей или предельная высота зданий, строений, сооружений	не подлежит установлению
Максимальный процент застройки в границах земельного участка	не подлежит установлению

Зона сельскохозяйственных угодий (4.5)

В соответствии с ч. 6 статьи 36 Градостроительного кодекса Российской Федерации на сельскохозяйственные угодья в составе земель сельскохозяйственного назначения градостроительные регламенты не устанавливаются.

Зона сельскохозяйственных угодий в границах населенных пунктов (4.5а)

Земельные участки, в составе зон сельскохозяйственного использования, занятые пашнями, сенокосами, пастбищами, многолетними насаждениями.

Основные виды разрешенного использования

растениеводство – 1.1

сенокосение — 1.19

выпас сельскохозяйственных животных — 1.20

Вспомогательные виды разрешенного использования

не устанавливаются

Условно разрешенные виды использования

не устанавливаются

Параметр	Значение
Предельный минимальный размер земельного участка	не подлежит установлению
Предельная минимальная площадь земельного участка	не подлежит установлению
Предельный максимальный размер земельного участка	не подлежит установлению
Предельная максимальная площадь земельного участка	не подлежит установлению
Минимальные отступы от границ земельных участков в целях определения мест допустимого размещения зданий, строений, сооружений, за пределами которых запрещено строительство зданий, строений, сооружений	не подлежит установлению
Предельное количество этажей или предельная высота зданий, строений, сооружений	не подлежит установлению
Максимальный процент застройки в границах земельного участка	не подлежит установлению

Статья 11.5. Градостроительные регламенты. Рекреационные зоны.

Зона озелененных территорий общего пользования (лесопарки, парки, сады, скверы, бульвары, городские леса) (5.1)

Зона озелененных территорий общего пользования выделена для обеспечения правовых условий использования земельных участков озеленения, в целях проведения отдыха, спорта и досуга населением, а также благоустройства, сохранения и формирования озелененных участков на территории населенных пунктов.

Основные виды разрешенного использования

- спорт 5.1 (5.1.1-5.1.7)
- парки культуры и отдыха 3.6.2
- цирки и зверинцы 3.6.3
- объекты культурно-досуговой деятельности 3.6.1
- земельные участки (территории) общего пользования 12.0 (12.0.1-12.0.2)

Вспомогательные виды разрешенного использования

не устанавливаются

Условно разрешенные виды использования

- общественное питание 4.6
- гостиничное обслуживание 4.7
- развлечения 4.8 (4.8.1-4.8.3)
- амбулаторно-поликлиническое обслуживание 3.4.1
- автомобильный транспорт 7.2 (7.2.1-7.2.3)

Предельные (минимальные и (или) максимальные) размеры земельных участков и предельные параметры разрешенного строительства, реконструкции объектов капитального строительства.

Параметр	Значение
Предельный минимальный размер земельного участка	не подлежит установлению
Предельная минимальная площадь земельного участка	300 кв.м
Предельный максимальный размер земельного участка	не подлежит установлению
Предельная максимальная площадь земельного участка	не подлежит установлению
Минимальные отступы от границ земельных участков в целях определения мест допустимого размещения зданий, строений, сооружений, за пределами которых запрещено строительство зданий, строений, сооружений	не подлежит установлению
Предельное количество этажей или предельная высота зданий, строений, сооружений	не подлежит установлению
Максимальный процент застройки в границах земельного участка	не подлежит установлению

Лесопарковая зона (5.4)

Лесопарковая зона устанавливается в целях организации отдыха населения, сохранения санитарно-гигиенической, оздоровительной и эстетической ценности природных ландшафтов.

Основные виды разрешенного использования

- охрана природных территорий 9.1
- отдых (рекреация) 5.0 (5.1-5.2)

Вспомогательные виды разрешенного использования

не устанавливаются

Условно разрешенные виды использования

- земельные участки (территории) общего пользования 12.0 (12.0.1-12.0.2)

Предельные (минимальные и (или) максимальные) размеры земельных участков и предельные параметры разрешенного строительства, реконструкции объектов капитального строительства.

Параметр	Значение
Предельный минимальный размер земельного участка	не подлежит установлению
Предельная минимальная площадь земельного участка	не подлежит установлению
Предельный максимальный размер земельного участка	не подлежит установлению
Предельная максимальная площадь земельного участка	не подлежит установлению
Минимальные отступы от границ земельных участков в целях определения мест допустимого размещения зданий, строений, сооружений, за пределами которых запрещено строительство зданий, строений, сооружений	не подлежит установлению
Предельное количество этажей или предельная высота зданий, строений, сооружений	не подлежит установлению
Максимальный процент застройки в границах земельного участка	не подлежит установлению

Зона озелененных территорий специального назначения (5.6)

Зоны озелененных территорий специального назначения выделены для обеспечения правовых условий сохранения, использования и формирования озелененных участков на территории поселения при их активном использовании для отдыха населения, улучшения облика населенных пунктов, повышения их

эстетических достоинств, а также для выполнения защитных и санитарно-гигиенических функций.

Основные виды разрешенного использования

- отдых (рекреация) 5.0 (5.1-5.2)
- охрана природных территорий 9.1

Вспомогательные виды разрешенного использования

не устанавливаются

Условно разрешенные виды использования

- автомобильный транспорт 7.2 (7.2.1-7.2.3)
- трубопроводный транспорт 7.5

В соответствии с ч. 6 ст. 36 Градостроительного Кодекса Российской Федерации градостроительный регламент не устанавливается для защитных зеленых насаждений. Использование земельных участков, на которые действие градостроительных регламентов не распространяется, определяется уполномоченными федеральными органами исполнительной власти, уполномоченными органами исполнительной власти субъектов Российской Федерации или уполномоченными органами местного самоуправления в соответствии с федеральными законами (ч. 7, ст. 36 Градостроительного Кодекса РФ).

Предельные (минимальные и (или) максимальные) размеры земельных участков и предельные параметры разрешенного строительства, реконструкции объектов капитального строительства.

Параметр	Значение
Предельный минимальный размер земельного участка	не подлежит установлению
Предельная минимальная площадь земельного участка	не подлежит установлению
Предельный максимальный размер земельного участка	не подлежит установлению
Предельная максимальная площадь земельного участка	не подлежит установлению
Минимальные отступы от границ земельных участков в целях определения мест допустимого размещения зданий, строений, сооружений, за пределами которых запрещено строительство зданий, строений, сооружений	не подлежит установлению
Предельное количество этажей или предельная высота зданий, строений, сооружений	не подлежит установлению
Максимальный процент застройки в границах земельного участка	не подлежит установлению

Зона рекреационного назначения (5.7)

Рекреационная зона, специально выделяемая территория, предназначенная для организации мест отдыха населения и включающая в себя парки, сады, лесопарки, пляжи, иные объекты. В рекреационные зоны могут включаться особо охраняемые природные территории и природные объекты.

Основные виды разрешенного использования

- спорт 5.1 (5.1.1-5.1.4)
- природно - познавательный туризм 5.2
- туристическое обслуживание 5.2.1
- парки культуры и отдыха 3.6.2
- коммунальное обслуживание 3.1 (3.1.1 – 3.1.2)
- охрана природных территорий 9.1
- общее пользование водными объектами 11.1
- земельные участки (территории) общего пользования 12.0 (12.0.1-12.0.2)

Вспомогательные виды разрешенного использования

не устанавливаются

Условно разрешенные виды использования

- автомобильный транспорт 7.2 (7.2.1-7.2.3)

Предельные (минимальные и (или) максимальные) размеры земельных участков и предельные параметры разрешенного строительства, реконструкции объектов капитального строительства.

Параметр	Значение
Предельный минимальный размер земельного участка	не подлежит установлению
Предельная минимальная площадь земельного участка	не подлежит установлению
Предельный максимальный размер земельного участка	не подлежит установлению
Предельная максимальная площадь земельного участка	не подлежит установлению
Минимальные отступы от границ земельных участков в целях определения мест допустимого размещения зданий, строений, сооружений, за пределами которых запрещено строительство зданий, строений, сооружений	не подлежит установлению
Предельное количество этажей или предельная высота зданий, строений, сооружений	не подлежит установлению
Максимальный процент застройки в границах земельного участка	не подлежит установлению

Статья 11.6. Земли, на которые градостроительные регламенты не распространяются.

Зона сельскохозяйственных угодий.

В соответствии с ч. 6 ст. 36 Градостроительным кодексом Российской Федерации для сельскохозяйственных угодий в составе земель сельскохозяйственного назначения градостроительные регламенты не устанавливаются.

Статья 11.7. Расчетные показатели минимально и максимально допустимого уровня обеспеченности территории объектами инфраструктур.

На территории муниципального образования – Александрово-Невское городское поселение Александрово-Невского муниципального района Рязанской области не планируется осуществление деятельности по комплексному освоению территории. В связи с этим, расчетные показатели минимально допустимого уровня обеспеченности территории объектами коммунальной, транспортной, социальной инфраструктур и расчетные показатели максимально допустимого уровня территориальной доступности указанных объектов для населения в соответствии с пунктом 4 части 6 статьи 30 Градостроительного Кодекса Российской Федерации, не устанавливаются.

Статья 11.8. Зоны с особыми условиями использования.

В соответствии со ст. 105 Земельного Кодекса Российской Федерации, установлены в числе прочих следующие виды охранных зон: охранный зона объектов систем газоснабжения, охранный зона электрических сетей (ЛЭП), охранный зона железных дорог, охранный зона систем теплоснабжения, охранный зона инженерных сетей (коммуникаций), охранный зона водопровода, охранный зона кабельных линий и охранный зона трубопроводов.

На территории муниципального образования – Александрово-Невское городское поселение Александрово-Невского муниципального района Рязанской области отсутствуют территории объектов культурного наследия, территории исторических поселений федерального значения, территории исторических поселений регионального значения, территории, в границах которых предусматривается осуществление комплексного развития территории.

Статья 11.9. Санитарно-защитные зоны предприятий и объектов.

Санитарно-эпидемиологические правила и нормативы СанПиН 2.2.1/2.1.1.1200-03 «Санитарно-защитные зоны и санитарная классификация предприятий, сооружений и иных объектов» устанавливают гигиенические требования к размеру санитарно-защитных зон в зависимости от санитарной классификации предприятий, сооружений и иных объектов,

требования к их организации и благоустройству, основания к пересмотру этих размеров.

Для объектов, не включенных в санитарную классификацию, а также с новыми, недостаточно изученными технологиями, не имеющим аналогов в стране и за рубежом, ширина санитарно-защитной зоны устанавливается в каждом конкретном случае решением Главного государственного санитарного врача Российской Федерации или его заместителя.

Ограничения использования земельных участков и объектов капитального строительства на территории санитарно-защитных зон определяются Правилами установления санитарно-защитных зон и использования земельных участков, расположенных в границах санитарно-защитных зон, утвержденными постановлением Правительства Российской Федерации от 03.03.2018 № 222 «Об утверждении Правил установления санитарно-защитных зон и использования земельных участков, расположенных в границах санитарно-защитных зон».

Статья 11.10. Водоохранная зона и прибрежная защитная полоса водных объектов.

Ширина водоохранной зоны рек или ручьев устанавливается ст. 65 Водного кодекса Российской Федерации.

Установление на местности границ водоохранных зон и границ прибрежных защитных полос водных объектов, в том числе посредством специальных информационных знаков, осуществляется в порядке, установленном Постановлением Правительства Российской Федерации от 10.01.2009 № 17 «Об утверждении Правил установления на местности границ водоохранных зон и границ прибрежных защитных полос водных объектов».

Ограничения использования земельных участков и объектов капитального строительства на территории водоохранных и прибрежных зон водных объектов определяются специальными режимами осуществления хозяйственной и иной деятельности, установленными Водным кодексом Российской Федерации.

Статья 11.11. Зона санитарной охраны источников питьевого водоснабжения.

Ограничения использования земельных участков и объектов капитального строительства на территории зон санитарной охраны источников питьевого водоснабжения устанавливаются для охраны, предотвращения загрязнения и засорения источников питьевого водоснабжения.

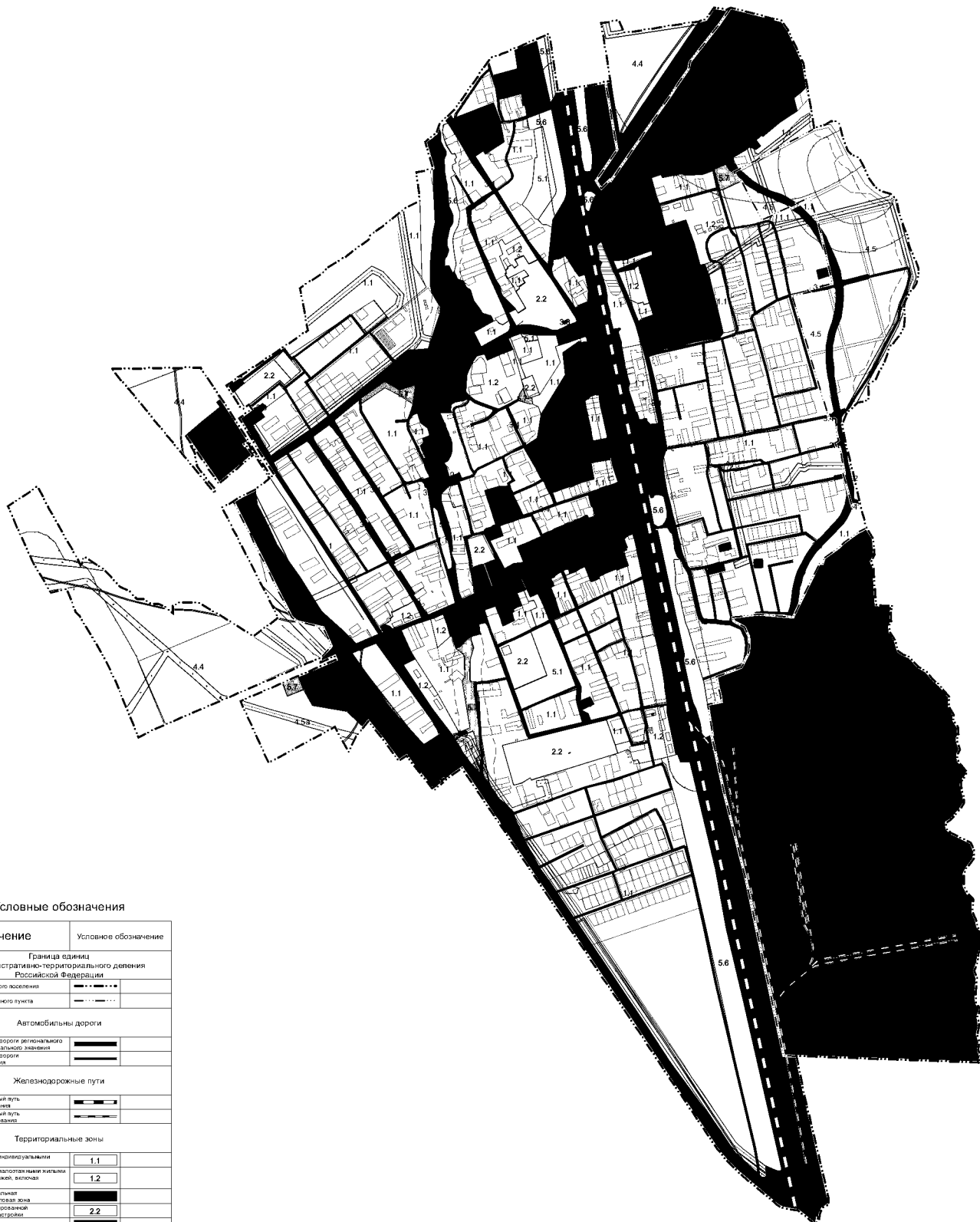
Зоны санитарной охраны организуются в составе трех поясов в соответствии с СанПиНом 2.1.4.1110-02 «Зоны санитарной охраны источников водоснабжения и водопроводов питьевого назначения». Зоны санитарной охраны источников водоснабжения и водопроводов питьевого назначения: первый пояс (строгого режима) включает территорию расположения водозаборов, площадок всех водопроводных сооружений и водопроводящего канала. Его назначение - защита места водозабора и водозаборных сооружений от случайного или умышленного загрязнения и повреждения. Второй и третий пояса (пояса

ограничений) включают территорию, предназначенную для предупреждения загрязнения воды источников водоснабжения.

Раздел 3. Карта градостроительного зонирования.

Статья 12. Карта градостроительного зонирования территории муниципального образования – Александро-Невское городское поселение.


Деление муниципального образования Александро-Невское городское поселение на территориальные зоны отображено на карте градостроительного зонирования, которая является неотъемлемой частью настоящих Правил.



Условные обозначения

Значение	Условное обозначение
Граница единиц административно-территориального деления Российской Федерации	
Граница городского поселения	— · — · — · — · — · — · — · — · —
Граница населенного пункта	— · — · — · — · — · — · — · — · —
Автомобильные дороги	
Автомобильные дороги регионального или межмуниципального значения	==
Автомобильные дороги местного значения	==
Железнодорожные пути	
Железнодорожный путь общего пользования	—+—+—+—+—+—+—+—+—+—
Железнодорожный путь местного пользования	—+—+—+—+—+—+—+—+—+—
Территориальные зоны	
Зона застройки индивидуальными жилыми домами	1.1
Зона застройки многоквартирными жилыми домами (до 4 этажей, включая мансарды)	1.2
Многофункциональная общественно-деловая зона	2.2
Зона специализированной общественной застройки	2.2
Производственная зона	4.4
Производственная зона	4.4
Зона инженерной инфраструктуры	4.4
Зона транспортной инфраструктуры	4.4
Производственная зона сельскохозяйственных предприятий	4.4
Зона сельскохозяйственных угодий	4.5
Зона сельскохозяйственных угодий в границах населенных пунктов	4.5а
Зона озелененных территорий общедо пользования (парки, скверы, бульвары, городские леса)	5.1
Лесопарковая зона	5.6
Зона озелененных территорий специального назначения	5.6
Зона рекреационного назначения	5.6
Зоны с особыми условиями использования территории	
Водоохранная зона	— · — · — · — · — · — · — · — · —
Особая зона объектов электроэнергетики (вдоль линий электропередачи воздушного назначения)	— · — · — · — · — · — · — · — · —
Санитарно-защитная зона предприятий, сооружений и иных объектов	— · — · — · — · — · — · — · — · —
Поверхностные водные объекты	
Болото	— · — · — · — · — · — · — · — · —
Линии электропередачи (ЛЭП)	
Линии электропередачи 500 кВ	—+—+—+—+—+—+—+—+—+—
Линии электропередачи 110 кВ	—+—+—+—+—+—+—+—+—+—
Линии электропередачи 10 кВ	—+—+—+—+—+—+—+—+—+—
Линии электропередачи 6 кВ	—+—+—+—+—+—+—+—+—+—

1:5 000



Приложение №2
к правилам землепользования и застройки
муниципального образования -
Александровское городское поселение
Александровского муниципального района
Рязанской области

Графическое описание местоположения границ территориальных зон, перечень координат
характерных точек этих границ муниципального образования - Александровское
городское поселение Александровского муниципального района Рязанской области

ОПИСАНИЕ МЕСТОПОЛОЖЕНИЯ ГРАНИЦ

1.1 Зона застройки индивидуальными жилыми домами
(наименование объекта местоположение границ, которого описано (далее - объект)

Раздел 1

Сведения об объекте

№ п/п	Характеристики объекта	Описание характеристик
1	2	3
1	Местоположение объекта	Российская Федерация, Рязанская область, р-н Алекса́ндро-Невский, т/п Алекса́ндро-Невское
2	Площадь объекта ± величина погрешности определения площади ($P \pm \Delta P$)	2630776кв.м. ± 3057кв.м.
3	Иные характеристики объекта	

Раздел 2

Сведения о местоположении границ объекта

1. Система координат: МСК-62

2. Сведения о характерных точках границ объекта

Обозначение характерных точек границ	Координаты, м		Метод определения координат характерной точки	Средняя квадратическая погрешность положения характерной точки (Mt), м	Описание обозначения точки на местности (при наличии)
	X	Y			
1	2	3	4	5	6
			ЗУ1(1)		
1	315539,94	2164455,37	Картометрический метод	2,50	-
2	315552,5	2164470,73	Картометрический метод	2,50	-
3	315568,13	2164483,6	Картометрический метод	2,50	-
4	315595,46	2164469,12	Картометрический метод	2,50	-
5	315668,35	2164585,06	Картометрический метод	2,50	-
6	315661,79	2164593,61	Картометрический метод	2,50	-
7	315636,64	2164609,3	Картометрический метод	2,50	-
8	315603,23	2164631,58	Картометрический метод	2,50	-
9	315588,63	2164641,4	Картометрический метод	2,50	-
10	315430,95	2164748,73	Картометрический метод	2,50	-
11	315378,69	2164780,7	Картометрический метод	2,50	-
12	315364,06	2164790,3	Картометрический метод	2,50	-
13	315255,47	2164861,15	Картометрический метод	2,50	-
14	315152,4	2164929,63	Картометрический метод	2,50	-
15	315135,45	2164939,56	Картометрический метод	2,50	-
16	315118,74	2164950,05	Картометрический метод	2,50	-
17	315114,93	2164951,95	Картометрический метод	2,50	-
18	315104,57	2164931,65	Картометрический метод	2,50	-
19	315098,68	2164920,34	Картометрический метод	2,50	-
20	315076,09	2164876,29	Картометрический метод	2,50	-
21	315064,46	2164882,11	Картометрический метод	2,50	-
22	315054,89	2164871,22	Картометрический метод	2,50	-
23	315049,12	2164874,94	Картометрический метод	2,50	-
24	315046,17	2164868,94	Картометрический метод	2,50	-
25	315045,04	2164867,37	Картометрический метод	2,50	-
26	315035,86	2164852,52	Картометрический метод	2,50	-
27	315034,67	2164847,71	Картометрический метод	2,50	-

Сведения о местоположении границ объекта

28	315027,52	2164837,23	Картометрический метод	2,50	-
29	315009,6	2164848,47	Картометрический метод	2,50	-
30	314990,45	2164804,61	Картометрический метод	2,50	-
31	314967,74	2164754,7	Картометрический метод	2,50	-
32	314986,48	2164737,09	Картометрический метод	2,50	-
33	314997,32	2164725,25	Картометрический метод	2,50	-
34	315021,18	2164701,42	Картометрический метод	2,50	-
35	315080,08	2164635,32	Картометрический метод	2,50	-
36	315198,51	2164561,31	Картометрический метод	2,50	-
37	315310,36	2164481,54	Картометрический метод	2,50	-
38	315376,83	2164450,28	Картометрический метод	2,50	-
39	315404,04	2164437,41	Картометрический метод	2,50	-
40	315450,99	2164414,1	Картометрический метод	2,50	-
41	315500,25	2164406,93	Картометрический метод	2,50	-
1	315539,94	2164455,37	Картометрический метод	2,50	-
ЗУ1(2)					
42	315683,22	2164606,72	Картометрический метод	2,50	-
43	315724,64	2164661,2	Картометрический метод	2,50	-
44	315714,7	2164672,94	Картометрический метод	2,50	-
45	315697,18	2164685,52	Картометрический метод	2,50	-
46	315680,55	2164697,99	Картометрический метод	2,50	-
47	315666,16	2164706,48	Картометрический метод	2,50	-
48	315655,33	2164713,08	Картометрический метод	2,50	-
49	315648,2	2164717,43	Картометрический метод	2,50	-
50	315643,29	2164720,98	Картометрический метод	2,50	-
51	315615,17	2164738,38	Картометрический метод	2,50	-
52	315554,64	2164777,36	Картометрический метод	2,50	-
53	315495,77	2164817,12	Картометрический метод	2,50	-
54	315301,8	2164940,23	Картометрический метод	2,50	-
55	315300,41	2164937,72	Картометрический метод	2,50	-
56	315294,58	2164941,5	Картометрический метод	2,50	-
57	315275,38	2164912,24	Картометрический метод	2,50	-
58	315283,51	2164906,94	Картометрический метод	2,50	-
59	315274,47	2164890,49	Картометрический метод	2,50	-
60	315274,06	2164889,74	Картометрический метод	2,50	-
61	315267,14	2164877,15	Картометрический метод	2,50	-
62	315266,86	2164876,63	Картометрический метод	2,50	-
63	315286,02	2164864,33	Картометрический метод	2,50	-
64	315283,35	2164860,05	Картометрический метод	2,50	-
65	315291,15	2164855,18	Картометрический метод	2,50	-
66	315293,64	2164859,58	Картометрический метод	2,50	-
67	315309,37	2164849,67	Картометрический метод	2,50	-
68	315365,72	2164814,8	Картометрический метод	2,50	-
69	315386,61	2164801,36	Картометрический метод	2,50	-
70	315382,63	2164796,01	Картометрический метод	2,50	-
71	315398,87	2164784	Картометрический метод	2,50	-

Сведения о местоположении границ объекта

72	315403,57	2164790,35	Картометрический метод	2,50	-
73	315450,64	2164760,3	Картометрический метод	2,50	-
74	315477,54	2164742,3	Картометрический метод	2,50	-
75	315503,75	2164724,28	Картометрический метод	2,50	-
76	315557,67	2164690,08	Картометрический метод	2,50	-
77	315574,68	2164677,74	Картометрический метод	2,50	-
78	315590,97	2164665,93	Картометрический метод	2,50	-
79	315605,85	2164655,4	Картометрический метод	2,50	-
80	315630,15	2164639,34	Картометрический метод	2,50	-
81	315655,39	2164621,02	Картометрический метод	2,50	-
82	315672,09	2164609,43	Картометрический метод	2,50	-
42	315683,22	2164606,72	Картометрический метод	2,50	-
ЗУ1(3)					
83	315516,3	2164917,74	Картометрический метод	2,50	-
84	315511,31	2164919,91	Картометрический метод	2,50	-
85	315513,87	2164927,34	Картометрический метод	2,50	-
86	315517,96	2164925,73	Картометрический метод	2,50	-
87	315520,47	2164931,86	Картометрический метод	2,50	-
88	315530,49	2164972,77	Картометрический метод	2,50	-
89	315529,75	2164981	Картометрический метод	2,50	-
90	315524,49	2164987,73	Картометрический метод	2,50	-
91	315517,91	2164992	Картометрический метод	2,50	-
92	315516,92	2164989,21	Картометрический метод	2,50	-
93	315507,49	2164992,54	Картометрический метод	2,50	-
94	315509,24	2164997,52	Картометрический метод	2,50	-
95	315506,43	2164999,37	Картометрический метод	2,50	-
96	315499,76	2165001,66	Картометрический метод	2,50	-
97	315452,82	2165009,88	Картометрический метод	2,50	-
98	315345,46	2165029,41	Картометрический метод	2,50	-
99	315284	2165046,67	Картометрический метод	2,50	-
100	315223,6	2165064,02	Картометрический метод	2,50	-
101	315187,37	2165075,38	Картометрический метод	2,50	-
102	315150,68	2165086,44	Картометрический метод	2,50	-
103	315108,28	2165097,45	Картометрический метод	2,50	-
104	315068,99	2165002,85	Картометрический метод	2,50	-
105	315089,74	2164986,87	Картометрический метод	2,50	-
106	315095,43	2164983,14	Картометрический метод	2,50	-
107	315101,91	2164978,45	Картометрический метод	2,50	-
108	315102,82	2164979,7	Картометрический метод	2,50	-
109	315115,43	2164972,63	Картометрический метод	2,50	-
110	315113,4	2164969,84	Картометрический метод	2,50	-
111	315120,68	2164964,54	Картометрический метод	2,50	-
112	315136,71	2164952,92	Картометрический метод	2,50	-
113	315140,78	2164958,5	Картометрический метод	2,50	-
114	315220,61	2164906,53	Картометрический метод	2,50	-
115	315216,72	2164900,47	Картометрический метод	2,50	-

Сведения о местоположении границ объекта

116	315234,43	2164888,99	Картометрический метод	2,50	-
117	315242,65	2164883,66	Картометрический метод	2,50	-
118	315246,8	2164890,11	Картометрический метод	2,50	-
119	315254,24	2164885,12	Картометрический метод	2,50	-
120	315291,21	2164959,84	Картометрический метод	2,50	-
121	315306,46	2164953,47	Картометрический метод	2,50	-
122	315513,42	2164823,61	Картометрический метод	2,50	-
123	315525,29	2164815,57	Картометрический метод	2,50	-
124	315655,89	2164729,06	Картометрический метод	2,50	-
125	315677,02	2164716,01	Картометрический метод	2,50	-
126	315695,9	2164704,35	Картометрический метод	2,50	-
127	315713,53	2164693,46	Картометрический метод	2,50	-
128	315725,05	2164686,34	Картометрический метод	2,50	-
129	315738,98	2164679,07	Картометрический метод	2,50	-
130	315810,4	2164764,82	Картометрический метод	2,50	-
131	315792,6	2164765,53	Картометрический метод	2,50	-
132	315769,64	2164768,58	Картометрический метод	2,50	-
133	315710,55	2164801,84	Картометрический метод	2,50	-
134	315678,03	2164820,87	Картометрический метод	2,50	-
135	315538,81	2164907,23	Картометрический метод	2,50	-
83	315516,3	2164917,74	Картометрический метод	2,50	-
136	315479,09	2164934,86	Картометрический метод	2,50	-
137	315468,89	2164938,94	Картометрический метод	2,50	-
138	315470,94	2164944,01	Картометрический метод	2,50	-
139	315481,27	2164940,22	Картометрический метод	2,50	-
140	315491,01	2164936,32	Картометрический метод	2,50	-
141	315490,68	2164935,37	Картометрический метод	2,50	-
142	315489,24	2164931,26	Картометрический метод	2,50	-
143	315488,9	2164930,31	Картометрический метод	2,50	-
136	315479,09	2164934,86	Картометрический метод	2,50	-
ЗУ1(4)					
144	315795,75	2164950,42	Картометрический метод	2,50	-
145	315760,37	2164940,29	Картометрический метод	2,50	-
146	315745,1	2164933,51	Картометрический метод	2,50	-
147	315742,32	2164929,16	Картометрический метод	2,50	-
148	315740,16	2164890,05	Картометрический метод	2,50	-
149	315733,35	2164890,69	Картометрический метод	2,50	-
150	315735,28	2164929,78	Картометрический метод	2,50	-
151	315723,97	2164928,76	Картометрический метод	2,50	-
152	315705,11	2164932,57	Картометрический метод	2,50	-
153	315665,07	2164953,6	Картометрический метод	2,50	-
154	315604,42	2164981,09	Картометрический метод	2,50	-
155	315591,99	2164988,2	Картометрический метод	2,50	-
156	315569,61	2164995,46	Картометрический метод	2,50	-
157	315552,02	2165004,47	Картометрический метод	2,50	-

Сведения о местоположении границ объекта

158	315542,49	2165007,74	Картометрический метод	2,50	-
159	315535,74	2164988,33	Картометрический метод	2,50	-
160	315537,67	2164982,15	Картометрический метод	2,50	-
161	315540,61	2164979,51	Картометрический метод	2,50	-
162	315539,94	2164978,77	Картометрический метод	2,50	-
163	315528,59	2164950,76	Картометрический метод	2,50	-
164	315531,91	2164949,02	Картометрический метод	2,50	-
165	315526,07	2164929,83	Картометрический метод	2,50	-
166	315529,29	2164922,45	Картометрический метод	2,50	-
167	315542,07	2164913,48	Картометрический метод	2,50	-
168	315680,89	2164826,91	Картометрический метод	2,50	-
169	315771,35	2164774,69	Картометрический метод	2,50	-
170	315795,25	2164771,69	Картометрический метод	2,50	-
171	315851,08	2164854,49	Картометрический метод	2,50	-
172	315827,53	2164900,26	Картометрический метод	2,50	-
144	315795,75	2164950,42	Картометрический метод	2,50	-
ЗУ1(5)					
173	315610,56	2164995,03	Картометрический метод	2,50	-
174	315607,02	2164987,12	Картометрический метод	2,50	-
175	315663,03	2164961,25	Картометрический метод	2,50	-
176	315707,04	2164939,3	Картометрический метод	2,50	-
177	315724,47	2164935,76	Картометрический метод	2,50	-
178	315734,1	2164936,67	Картометрический метод	2,50	-
179	315742,81	2164938,82	Картометрический метод	2,50	-
180	315759,09	2164947,44	Картометрический метод	2,50	-
181	315765,23	2164965,52	Картометрический метод	2,50	-
182	315733,45	2164977,05	Картометрический метод	2,50	-
183	315714,96	2165001,63	Картометрический метод	2,50	-
184	315689,16	2165008,25	Картометрический метод	2,50	-
185	315678,4	2164983,65	Картометрический метод	2,50	-
186	315667,27	2164988,83	Картометрический метод	2,50	-
187	315652,76	2164975,82	Картометрический метод	2,50	-
188	315643,49	2164979,56	Картометрический метод	2,50	-
189	315622,96	2164988,77	Картометрический метод	2,50	-
190	315615,53	2164992,68	Картометрический метод	2,50	-
173	315610,56	2164995,03	Картометрический метод	2,50	-
ЗУ1(6)					
191	315770,43	2165226,13	Картометрический метод	2,50	-
192	315762,06	2165220,59	Картометрический метод	2,50	-
193	315752,06	2165208,39	Картометрический метод	2,50	-
194	315744,21	2165197,16	Картометрический метод	2,50	-
195	315726,06	2165149,98	Картометрический метод	2,50	-
196	315725,13	2165150,34	Картометрический метод	2,50	-
197	315724,75	2165150,48	Картометрический метод	2,50	-
198	315718,32	2165152,92	Картометрический метод	2,50	-
199	315720,28	2165159,16	Картометрический метод	2,50	-

Сведения о местоположении границ объекта

200	315721,92	2165158,68	Картометрический метод	2,50	-
201	315737,08	2165201,95	Картометрический метод	2,50	-
202	315738,02	2165204,65	Картометрический метод	2,50	-
203	315745,19	2165213,02	Картометрический метод	2,50	-
204	315750,13	2165220,87	Картометрический метод	2,50	-
205	315771,62	2165247,71	Картометрический метод	2,50	-
206	315782,22	2165272,02	Картометрический метод	2,50	-
207	315649,31	2165331,88	Картометрический метод	2,50	-
208	315647,88	2165330,01	Картометрический метод	2,50	-
209	315646,24	2165327	Картометрический метод	2,50	-
210	315639,71	2165311,76	Картометрический метод	2,50	-
211	315622,92	2165274,8	Картометрический метод	2,50	-
212	315611,21	2165253,02	Картометрический метод	2,50	-
213	315589,17	2165203,18	Картометрический метод	2,50	-
214	315578,61	2165182,64	Картометрический метод	2,50	-
215	315568,39	2165171,19	Картометрический метод	2,50	-
216	315551,33	2165160,69	Картометрический метод	2,50	-
217	315547,57	2165156,24	Картометрический метод	2,50	-
218	315543,31	2165136,52	Картометрический метод	2,50	-
219	315539,41	2165119,36	Картометрический метод	2,50	-
220	315558,57	2165112,36	Картометрический метод	2,50	-
221	315545,43	2165076,39	Картометрический метод	2,50	-
222	315581,22	2165066,78	Картометрический метод	2,50	-
223	315594,35	2165058,53	Картометрический метод	2,50	-
224	315599,85	2165070,81	Картометрический метод	2,50	-
225	315617,21	2165081,81	Картометрический метод	2,50	-
226	315639,05	2165086,47	Картометрический метод	2,50	-
227	315661,7	2165086,26	Картометрический метод	2,50	-
228	315696,55	2165073,74	Картометрический метод	2,50	-
229	315740,15	2165056,58	Картометрический метод	2,50	-
230	315764,74	2165044,2	Картометрический метод	2,50	-
231	315764,48	2165086,13	Картометрический метод	2,50	-
232	315775,85	2165081,63	Картометрический метод	2,50	-
233	315794,37	2165082,42	Картометрический метод	2,50	-
234	315802,58	2165096,44	Картометрический метод	2,50	-
235	315808,14	2165125,13	Картометрический метод	2,50	-
236	315813,79	2165144,25	Картометрический метод	2,50	-
237	315800,57	2165164,36	Картометрический метод	2,50	-
238	315776,86	2165225,67	Картометрический метод	2,50	-
191	315770,43	2165226,13	Картометрический метод	2,50	-
ЗУ1(7)					
239	316040,46	2165323,83	Картометрический метод	2,50	-
240	316027,89	2165329,21	Картометрический метод	2,50	-
241	316029,3	2165333,1	Картометрический метод	2,50	-
242	316010,98	2165339,75	Картометрический метод	2,50	-
243	316016,96	2165382,79	Картометрический метод	2,50	-

Сведения о местоположении границ объекта

244	316009,64	2165384,93	Картометрический метод	2,50	-
245	315956,33	2165398,69	Картометрический метод	2,50	-
246	315931,56	2165322,01	Картометрический метод	2,50	-
247	315952,8	2165314,36	Картометрический метод	2,50	-
248	316014,3	2165292,1	Картометрический метод	2,50	-
249	316026,74	2165287,32	Картометрический метод	2,50	-
239	316040,46	2165323,83	Картометрический метод	2,50	-
ЗУ1(8)					
250	315826,01	2165593,46	Картометрический метод	2,50	-
251	315796,62	2165596,93	Картометрический метод	2,50	-
252	315701,4	2165618,56	Картометрический метод	2,50	-
253	315678,18	2165623,03	Картометрический метод	2,50	-
254	315668,8	2165572,26	Картометрический метод	2,50	-
255	315691,33	2165567,6	Картометрический метод	2,50	-
256	315709,14	2165563,91	Картометрический метод	2,50	-
257	315751,79	2165555,14	Картометрический метод	2,50	-
258	315756,69	2165554,12	Картометрический метод	2,50	-
259	315775,22	2165550,26	Картометрический метод	2,50	-
260	315794,01	2165547,01	Картометрический метод	2,50	-
261	315806,28	2165544,88	Картометрический метод	2,50	-
262	315808,64	2165546,65	Картометрический метод	2,50	-
263	315814,95	2165554,41	Картометрический метод	2,50	-
264	315824,37	2165565,97	Картометрический метод	2,50	-
265	315828,12	2165578,02	Картометрический метод	2,50	-
250	315826,01	2165593,46	Картометрический метод	2,50	-
ЗУ1(9)					
266	315489,73	2165430,31	Картометрический метод	2,50	-
267	315490,79	2165433,41	Картометрический метод	2,50	-
268	315495,81	2165448,13	Картометрический метод	2,50	-
269	315500,32	2165462,42	Картометрический метод	2,50	-
270	315508,91	2165487,95	Картометрический метод	2,50	-
271	315514,79	2165505,44	Картометрический метод	2,50	-
272	315519,35	2165518,84	Картометрический метод	2,50	-
273	315522,02	2165527,3	Картометрический метод	2,50	-
274	315528,93	2165549,23	Картометрический метод	2,50	-
275	315538,03	2165575,76	Картометрический метод	2,50	-
276	315592,53	2165566,13	Картометрический метод	2,50	-
277	315593,9	2165573,5	Картометрический метод	2,50	-
278	315604,24	2165631,79	Картометрический метод	2,50	-
279	315653,55	2165628,32	Картометрический метод	2,50	-
280	315585,48	2165639,25	Картометрический метод	2,50	-
281	315525,79	2165659,36	Картометрический метод	2,50	-
282	315522,76	2165653,6	Картометрический метод	2,50	-
283	315452,31	2165448,45	Картометрический метод	2,50	-
284	315455,05	2165446,32	Картометрический метод	2,50	-
266	315489,73	2165430,31	Картометрический метод	2,50	-

Сведения о местоположении границ объекта

ЗУ1(10)

285	315795,86	2165364,64	Картометрический метод	2,50	-
286	315787,76	2165383,77	Картометрический метод	2,50	-
287	315761,02	2165393,86	Картометрический метод	2,50	-
288	315679,2	2165380,27	Картометрический метод	2,50	-
289	315653,97	2165341,66	Картометрический метод	2,50	-
290	315663,68	2165336,89	Картометрический метод	2,50	-
291	315663,28	2165336,04	Картометрический метод	2,50	-
292	315661,96	2165333,2	Картометрический метод	2,50	-
293	315687,29	2165320,58	Картометрический метод	2,50	-
294	315710,02	2165309,25	Картометрический метод	2,50	-
295	315712,06	2165313,38	Картометрический метод	2,50	-
296	315712,5	2165314,28	Картометрический метод	2,50	-
297	315793,79	2165276,64	Картометрический метод	2,50	-
298	315815,1	2165316,06	Картометрический метод	2,50	-
299	315807,67	2165317,4	Картометрический метод	2,50	-
300	315806,48	2165319,86	Картометрический метод	2,50	-
301	315794,99	2165355,59	Картометрический метод	2,50	-
285	315795,86	2165364,64	Картометрический метод	2,50	-

ЗУ1(11)

302	315644,79	2165333,92	Картометрический метод	2,50	-
303	315532,68	2165398,31	Картометрический метод	2,50	-
304	315518,02	2165366,59	Картометрический метод	2,50	-
305	315488,17	2165297,53	Картометрический метод	2,50	-
306	315516,36	2165279,78	Картометрический метод	2,50	-
307	315511,87	2165272,24	Картометрический метод	2,50	-
308	315512,99	2165248,96	Картометрический метод	2,50	-
309	315501,33	2165209,34	Картометрический метод	2,50	-
310	315497,94	2165197,83	Картометрический метод	2,50	-
311	315481,64	2165202,66	Картометрический метод	2,50	-
312	315375,9	2165237,22	Картометрический метод	2,50	-
313	315369,83	2165226,71	Картометрический метод	2,50	-
314	315369,11	2165207,3	Картометрический метод	2,50	-
315	315364,79	2165200,56	Картометрический метод	2,50	-
316	315355,99	2165194,23	Картометрический метод	2,50	-
317	315356,82	2165192,46	Картометрический метод	2,50	-
318	315350,22	2165173,72	Картометрический метод	2,50	-
319	315348,91	2165161,98	Картометрический метод	2,50	-
320	315352,93	2165158,92	Картометрический метод	2,50	-
321	315356,9	2165156,76	Картометрический метод	2,50	-
322	315410,69	2165145,51	Картометрический метод	2,50	-
323	315440,86	2165136,43	Картометрический метод	2,50	-
324	315520,37	2165113,85	Картометрический метод	2,50	-
325	315529,52	2165111,1	Картометрический метод	2,50	-
326	315530,83	2165113,41	Картометрический метод	2,50	-
327	315534,16	2165117,07	Картометрический метод	2,50	-

Сведения о местоположении границ объекта

328	315540,9	2165137,18	Картометрический метод	2,50	-
329	315545,26	2165157,38	Картометрический метод	2,50	-
330	315549,42	2165162,3	Картометрический метод	2,50	-
331	315566,44	2165173,51	Картометрический метод	2,50	-
332	315576,12	2165184,35	Картометрический метод	2,50	-
333	315586,46	2165204,47	Картометрический метод	2,50	-
334	315608,51	2165254,34	Картометрический метод	2,50	-
335	315620,23	2165276,13	Картометрический метод	2,50	-
336	315636,97	2165312,97	Картометрический метод	2,50	-
337	315643,49	2165328,18	Картометрический метод	2,50	-
338	315644,33	2165331,37	Картометрический метод	2,50	-
302	315644,79	2165333,92	Картометрический метод	2,50	-
ЗУ1(12)					
339	315530,66	2165402,24	Картометрический метод	2,50	-
340	315506,13	2165412,35	Картометрический метод	2,50	-
341	315486,78	2165421,42	Картометрический метод	2,50	-
342	315486,35	2165423,46	Картометрический метод	2,50	-
343	315452,27	2165437,35	Картометрический метод	2,50	-
344	315408,22	2165330,6	Картометрический метод	2,50	-
345	315408,55	2165330,13	Картометрический метод	2,50	-
346	315409,06	2165329,82	Картометрический метод	2,50	-
347	315411,94	2165328,25	Картометрический метод	2,50	-
348	315450,03	2165314,27	Картометрический метод	2,50	-
349	315461,44	2165305,7	Картометрический метод	2,50	-
350	315482,3	2165291,5	Картометрический метод	2,50	-
351	315485,07	2165299,15	Картометрический метод	2,50	-
352	315515,96	2165368,15	Картометрический метод	2,50	-
353	315530,4	2165399,63	Картометрический метод	2,50	-
354	315529,59	2165400,1	Картометрический метод	2,50	-
355	315530,04	2165400,99	Картометрический метод	2,50	-
339	315530,66	2165402,24	Картометрический метод	2,50	-
ЗУ1(13)					
356	315482,63	2165556,19	Картометрический метод	2,50	-
357	315441,37	2165566,73	Картометрический метод	2,50	-
358	315441,35	2165569,39	Картометрический метод	2,50	-
359	315434,98	2165573,33	Картометрический метод	2,50	-
360	315406,83	2165580,05	Картометрический метод	2,50	-
361	315400,71	2165573,83	Картометрический метод	2,50	-
362	315395,92	2165555,97	Картометрический метод	2,50	-
363	315406,1	2165550,19	Картометрический метод	2,50	-
364	315406,55	2165549,31	Картометрический метод	2,50	-
365	315412,68	2165546,01	Картометрический метод	2,50	-
366	315409,14	2165537,92	Картометрический метод	2,50	-
367	315404,66	2165535,57	Картометрический метод	2,50	-
368	315351,67	2165410,26	Картометрический метод	2,50	-
369	315345,37	2165396,98	Картометрический метод	2,50	-

Сведения о местоположении границ объекта

370	315344,35	2165395,5	Картометрический метод	2,50	-
371	315398,06	2165369,17	Картометрический метод	2,50	-
372	315412,86	2165363,78	Картометрический метод	2,50	-
373	315415,18	2165363,01	Картометрический метод	2,50	-
374	315422,23	2165383,11	Картометрический метод	2,50	-
375	315427,67	2165396,93	Картометрический метод	2,50	-
376	315436,3	2165420,4	Картометрический метод	2,50	-
377	315444,78	2165443,11	Картометрический метод	2,50	-
356	315482,63	2165556,19	Картометрический метод	2,50	-
ЗУ1(14)					
378	315518,73	2165107,29	Картометрический метод	2,50	-
379	315399,86	2165140,95	Картометрический метод	2,50	-
380	315348,76	2165151,79	Картометрический метод	2,50	-
381	315346,41	2165151,62	Картометрический метод	2,50	-
382	315344,2	2165151,01	Картометрический метод	2,50	-
383	315338,36	2165126,1	Картометрический метод	2,50	-
384	315335,93	2165125,58	Картометрический метод	2,50	-
385	315286,7	2165137,52	Картометрический метод	2,50	-
386	315246,15	2165145,25	Картометрический метод	2,50	-
387	315183,91	2165155,33	Картометрический метод	2,50	-
388	315143,23	2165163,92	Картометрический метод	2,50	-
389	315121,79	2165120,99	Картометрический метод	2,50	-
390	315126,23	2165119,13	Картометрический метод	2,50	-
391	315143,85	2165111,01	Картометрический метод	2,50	-
392	315226,19	2165098,85	Картометрический метод	2,50	-
393	315232,68	2165097,77	Картометрический метод	2,50	-
394	315242,13	2165098,34	Картометрический метод	2,50	-
395	315276,7	2165085,49	Картометрический метод	2,50	-
396	315287,08	2165084,77	Картометрический метод	2,50	-
397	315287,21	2165087,95	Картометрический метод	2,50	-
398	315294,75	2165087,43	Картометрический метод	2,50	-
399	315308,22	2165086,5	Картометрический метод	2,50	-
400	315332,51	2165085,45	Картометрический метод	2,50	-
401	315364,64	2165079,37	Картометрический метод	2,50	-
402	315459,52	2165049,77	Картометрический метод	2,50	-
403	315485	2165048,67	Картометрический метод	2,50	-
404	315512,38	2165074,48	Картометрический метод	2,50	-
405	315519,71	2165105,6	Картометрический метод	2,50	-
378	315518,73	2165107,29	Картометрический метод	2,50	-
ЗУ1(15)					
406	315437,27	2165017,91	Картометрический метод	2,50	-
407	315439,62	2165025,13	Картометрический метод	2,50	-
408	315429,94	2165036,4	Картометрический метод	2,50	-
409	315372,05	2165050,34	Картометрический метод	2,50	-
410	315339,69	2165062,15	Картометрический метод	2,50	-
411	315318,69	2165072,69	Картометрический метод	2,50	-

Сведения о местоположении границ объекта

412	315253,53	2165084,78	Картометрический метод	2,50	-
413	315233,42	2165084,91	Картометрический метод	2,50	-
414	315227,6	2165082	Картометрический метод	2,50	-
415	315223,48	2165070,59	Картометрический метод	2,50	-
416	315251,83	2165062,09	Картометрический метод	2,50	-
417	315263,34	2165058,67	Картометрический метод	2,50	-
418	315269,1	2165056,95	Картометрический метод	2,50	-
419	315283,57	2165052,65	Картометрический метод	2,50	-
420	315309,35	2165045	Картометрический метод	2,50	-
421	315322,28	2165042,01	Картометрический метод	2,50	-
422	315328,64	2165038,82	Картометрический метод	2,50	-
423	315329,08	2165039,74	Картометрический метод	2,50	-
424	315374,11	2165028,97	Картометрический метод	2,50	-
425	315394,14	2165025,45	Картометрический метод	2,50	-
426	315394,03	2165024,96	Картометрический метод	2,50	-
406	315437,27	2165017,91	Картометрический метод	2,50	-
ЗУ1(16)					
427	314656,5	2165043,68	Картометрический метод	2,50	-
428	314620,82	2164987,4	Картометрический метод	2,50	-
429	314687,16	2164929,19	Картометрический метод	2,50	-
430	314700,11	2164919	Картометрический метод	2,50	-
431	314724,8	2164889,19	Картометрический метод	2,50	-
432	314739,99	2164877,23	Картометрический метод	2,50	-
433	314799,46	2164837,62	Картометрический метод	2,50	-
434	314819,26	2164824,23	Картометрический метод	2,50	-
435	314935,51	2164740,12	Картометрический метод	2,50	-
436	314972,42	2164824,26	Картометрический метод	2,50	-
437	314701,34	2165017,18	Картометрический метод	2,50	-
438	314690,7	2165024,41	Картометрический метод	2,50	-
427	314656,5	2165043,68	Картометрический метод	2,50	-
ЗУ1(17)					
439	316229,05	2165278,49	Картометрический метод	2,50	-
440	316260,79	2165335,98	Картометрический метод	2,50	-
441	316239,77	2165349,11	Картометрический метод	2,50	-
442	316229,46	2165329,77	Картометрический метод	2,50	-
443	316216,31	2165337,78	Картометрический метод	2,50	-
444	316203,38	2165316,43	Картометрический метод	2,50	-
445	316196,46	2165319,07	Картометрический метод	2,50	-
446	316186,11	2165305,21	Картометрический метод	2,50	-
447	316202,33	2165296,36	Картометрический метод	2,50	-
448	316216,84	2165287,67	Картометрический метод	2,50	-
439	316229,05	2165278,49	Картометрический метод	2,50	-
ЗУ1(18)					
449	316378,59	2165327,64	Картометрический метод	2,50	-
450	316346,9	2165270,23	Картометрический метод	2,50	-
451	316365,68	2165257,79	Картометрический метод	2,50	-

Сведения о местоположении границ объекта

452	316354,6	2165243,47	Картометрический метод	2,50	-
453	316311,97	2165261,89	Картометрический метод	2,50	-
454	316306,35	2165249,13	Картометрический метод	2,50	-
455	316250,04	2165273,06	Картометрический метод	2,50	-
456	316246,34	2165268,03	Картометрический метод	2,50	-
439	316229,05	2165278,49	Картометрический метод	2,50	-
448	316216,84	2165287,67	Картометрический метод	2,50	-
447	316202,33	2165296,36	Картометрический метод	2,50	-
446	316186,11	2165305,21	Картометрический метод	2,50	-
457	316128,71	2165339,96	Картометрический метод	2,50	-
458	316110,79	2165314,59	Картометрический метод	2,50	-
459	316124,64	2165304,67	Картометрический метод	2,50	-
460	316162,93	2165266,21	Картометрический метод	2,50	-
461	316174,46	2165258,62	Картометрический метод	2,50	-
462	316203,58	2165251,78	Картометрический метод	2,50	-
463	316225,36	2165238,27	Картометрический метод	2,50	-
464	316280,27	2165212,52	Картометрический метод	2,50	-
465	316291,67	2165207,87	Картометрический метод	2,50	-
466	316326,43	2165191,81	Картометрический метод	2,50	-
467	316336,07	2165187,44	Картометрический метод	2,50	-
468	316355,92	2165177,91	Картометрический метод	2,50	-
469	316401,33	2165163,74	Картометрический метод	2,50	-
470	316423,04	2165155,51	Картометрический метод	2,50	-
471	316428,96	2165153,14	Картометрический метод	2,50	-
472	316448,49	2165150,44	Картометрический метод	2,50	-
473	316465,95	2165152,98	Картометрический метод	2,50	-
474	316473,58	2165163,76	Картометрический метод	2,50	-
475	316481,63	2165172,54	Картометрический метод	2,50	-
476	316497,78	2165198,06	Картометрический метод	2,50	-
477	316527,19	2165231,17	Картометрический метод	2,50	-
478	316491,24	2165254,49	Картометрический метод	2,50	-
479	316467,96	2165269,68	Картометрический метод	2,50	-
480	316457,28	2165276,66	Картометрический метод	2,50	-
481	316414,14	2165305,06	Картометрический метод	2,50	-
482	316404,93	2165311,01	Картометрический метод	2,50	-
449	316378,59	2165327,64	Картометрический метод	2,50	-
ЗУ1(19)					
483	316013,1	2165552,82	Картометрический метод	2,50	-
484	316009,89	2165528,48	Картометрический метод	2,50	-
485	316014,71	2165523,82	Картометрический метод	2,50	-
486	315974,22	2165468,05	Картометрический метод	2,50	-
487	315898,75	2165476,68	Картометрический метод	2,50	-
287	315761,02	2165393,86	Картометрический метод	2,50	-
286	315787,76	2165383,77	Картометрический метод	2,50	-
285	315795,86	2165364,64	Картометрический метод	2,50	-
488	315819,5	2165361,02	Картометрический метод	2,50	-

Сведения о местоположении границ объекта

489	315828,62	2165389,13	Картометрический метод	2,50	-
490	315939,87	2165460,29	Картометрический метод	2,50	-
491	315994,48	2165442,93	Картометрический метод	2,50	-
492	315998,88	2165454,2	Картометрический метод	2,50	-
493	316011,75	2165491,49	Картометрический метод	2,50	-
494	316031,14	2165547,65	Картометрический метод	2,50	-
495	316021,4	2165550,99	Картометрический метод	2,50	-
483	316013,1	2165552,82	Картометрический метод	2,50	-
ЗУ1(20)					
492	315998,88	2165454,2	Картометрический метод	2,50	-
491	315994,48	2165442,93	Картометрический метод	2,50	-
490	315939,87	2165460,29	Картометрический метод	2,50	-
489	315828,62	2165389,13	Картометрический метод	2,50	-
496	315838,09	2165385,34	Картометрический метод	2,50	-
497	315865,44	2165374,37	Картометрический метод	2,50	-
498	315895,63	2165362,25	Картометрический метод	2,50	-
499	315886,05	2165338,76	Картометрический метод	2,50	-
246	315931,56	2165322,01	Картометрический метод	2,50	-
245	315956,33	2165398,69	Картометрический метод	2,50	-
243	316016,96	2165382,79	Картометрический метод	2,50	-
500	316035,22	2165378,48	Картометрический метод	2,50	-
501	316034,98	2165445,64	Картометрический метод	2,50	-
492	315998,88	2165454,2	Картометрический метод	2,50	-
ЗУ1(21)					
502	316011,54	2165285	Картометрический метод	2,50	-
503	316022,89	2165279,68	Картометрический метод	2,50	-
249	316026,74	2165287,32	Картометрический метод	2,50	-
248	316014,3	2165292,1	Картометрический метод	2,50	-
247	315952,8	2165314,36	Картометрический метод	2,50	-
246	315931,56	2165322,01	Картометрический метод	2,50	-
499	315886,05	2165338,76	Картометрический метод	2,50	-
504	315881,01	2165326,41	Картометрический метод	2,50	-
505	315985,66	2165296,19	Картометрический метод	2,50	-
502	316011,54	2165285	Картометрический метод	2,50	-
ЗУ1(22)					
506	316004,89	2165739,79	Картометрический метод	2,50	-
507	315959,28	2165754,01	Картометрический метод	2,50	-
508	315900,01	2165766,69	Картометрический метод	2,50	-
509	315882,62	2165769,79	Картометрический метод	2,50	-
510	315813,58	2165782,3	Картометрический метод	2,50	-
511	315807,03	2165783,31	Картометрический метод	2,50	-
512	315797,14	2165785,36	Картометрический метод	2,50	-
513	315782,93	2165787,97	Картометрический метод	2,50	-
514	315776,31	2165788,95	Картометрический метод	2,50	-
515	315767,73	2165789,84	Картометрический метод	2,50	-
516	315729,01	2165798,03	Картометрический метод	2,50	-

Сведения о местоположении границ объекта

517	315727,72	2165791,33	Картометрический метод	2,50	-
518	315726,45	2165770,05	Картометрический метод	2,50	-
519	315736,4	2165760,47	Картометрический метод	2,50	-
520	315748,04	2165757,93	Картометрический метод	2,50	-
521	315746,57	2165749,3	Картометрический метод	2,50	-
522	315743,84	2165740,56	Картометрический метод	2,50	-
523	315742,37	2165732,62	Картометрический метод	2,50	-
524	315768,11	2165724,65	Картометрический метод	2,50	-
525	315767,1	2165719,75	Картометрический метод	2,50	-
526	315784,82	2165714,89	Картометрический метод	2,50	-
527	315841,4	2165697,73	Картометрический метод	2,50	-
528	315850,93	2165695,9	Картометрический метод	2,50	-
529	315865,3	2165698,03	Картометрический метод	2,50	-
530	315898,08	2165690,87	Картометрический метод	2,50	-
531	315901,2	2165689,72	Картометрический метод	2,50	-
532	315916,88	2165686,52	Картометрический метод	2,50	-
533	315920,11	2165685,69	Картометрический метод	2,50	-
534	315941,2	2165681,14	Картометрический метод	2,50	-
535	315989,12	2165672,72	Картометрический метод	2,50	-
506	316004,89	2165739,79	Картометрический метод	2,50	-
ЗУ1(23)					
536	316421,41	2166187,81	Картометрический метод	2,50	-
537	316438,12	2166296,12	Картометрический метод	2,50	-
538	316416,31	2166315,57	Картометрический метод	2,50	-
539	316408,19	2166322,21	Картометрический метод	2,50	-
540	316397,39	2166330,1	Картометрический метод	2,50	-
541	316384,51	2166338,4	Картометрический метод	2,50	-
542	316377,14	2166342,78	Картометрический метод	2,50	-
543	316361,38	2166351,14	Картометрический метод	2,50	-
544	316327,83	2166367,62	Картометрический метод	2,50	-
545	316309,13	2166377,13	Картометрический метод	2,50	-
546	316268,9	2166386,41	Картометрический метод	2,50	-
547	316265,17	2166373,28	Картометрический метод	2,50	-
548	316257,77	2166344,4	Картометрический метод	2,50	-
549	316228,52	2166351,95	Картометрический метод	2,50	-
550	316236,16	2166380,95	Картометрический метод	2,50	-
551	316239,24	2166393,23	Картометрический метод	2,50	-
552	316213,91	2166399,13	Картометрический метод	2,50	-
553	316213,36	2166396,79	Картометрический метод	2,50	-
554	316196,12	2166318,61	Картометрический метод	2,50	-
555	316190,06	2166315,19	Картометрический метод	2,50	-
556	316189,6	2166314,93	Картометрический метод	2,50	-
557	316185,19	2166315,9	Картометрический метод	2,50	-
558	316182,12	2166320,07	Картометрический метод	2,50	-
559	316167,97	2166261,09	Картометрический метод	2,50	-
560	315970,52	2166320,13	Картометрический метод	2,50	-

Сведения о местоположении границ объекта

561	315962,83	2166322,44	Картометрический метод	2,50	-
562	315759,98	2166383,07	Картометрический метод	2,50	-
563	315751,14	2166385,73	Картометрический метод	2,50	-
564	315749,23	2166386,28	Картометрический метод	2,50	-
565	315745,11	2166387,35	Картометрический метод	2,50	-
566	315746,1	2166395,11	Картометрический метод	2,50	-
567	315745,71	2166400,52	Картометрический метод	2,50	-
568	315745,93	2166406,37	Картометрический метод	2,50	-
569	315744,99	2166407,66	Картометрический метод	2,50	-
570	315744,42	2166408,43	Картометрический метод	2,50	-
571	315742,39	2166409,97	Картометрический метод	2,50	-
572	315740,68	2166410,69	Картометрический метод	2,50	-
573	315737,1	2166411,19	Картометрический метод	2,50	-
574	315703,43	2166412,86	Картометрический метод	2,50	-
575	315680,25	2166417,17	Картометрический метод	2,50	-
576	315673,83	2166418,93	Картометрический метод	2,50	-
577	315670,17	2166420,36	Картометрический метод	2,50	-
578	315669,35	2166420,39	Картометрический метод	2,50	-
579	315668,46	2166419,89	Картометрический метод	2,50	-
580	315667,85	2166419,33	Картометрический метод	2,50	-
581	315667,15	2166418,34	Картометрический метод	2,50	-
582	315663,7	2166408,44	Картометрический метод	2,50	-
583	315661,06	2166400,87	Картометрический метод	2,50	-
584	315646,82	2166404,8	Картометрический метод	2,50	-
585	315648,35	2166412,42	Картометрический метод	2,50	-
586	315649,8	2166419,62	Картометрический метод	2,50	-
587	315648,99	2166421,46	Картометрический метод	2,50	-
588	315648,25	2166422,41	Картометрический метод	2,50	-
589	315646,88	2166423,81	Картометрический метод	2,50	-
590	315632,42	2166428,32	Картометрический метод	2,50	-
591	315614,05	2166430,43	Картометрический метод	2,50	-
592	315604,99	2166432,21	Картометрический метод	2,50	-
593	315591,46	2166434,99	Картометрический метод	2,50	-
594	315577,64	2166437,57	Картометрический метод	2,50	-
595	315558,3	2166442,1	Картометрический метод	2,50	-
596	315555,49	2166440,66	Картометрический метод	2,50	-
597	315554,32	2166436,79	Картометрический метод	2,50	-
598	315552,98	2166432,38	Картометрический метод	2,50	-
599	315550,49	2166415,4	Картометрический метод	2,50	-
600	315549,28	2166409,36	Картометрический метод	2,50	-
601	315547,18	2166403,51	Картометрический метод	2,50	-
602	315537,58	2166406,03	Картометрический метод	2,50	-
603	315534,61	2166406,18	Картометрический метод	2,50	-
604	315541,41	2166436,95	Картометрический метод	2,50	-
605	315534,08	2166438,85	Картометрический метод	2,50	-
606	315504,97	2166445,95	Картометрический метод	2,50	-

Сведения о местоположении границ объекта

607	315492,56	2166447,12	Картометрический метод	2,50	-
608	315486,01	2166447,39	Картометрический метод	2,50	-
609	315477,72	2166447,28	Картометрический метод	2,50	-
610	315460,44	2166445,19	Картометрический метод	2,50	-
611	315452,24	2166443,37	Картометрический метод	2,50	-
612	315436,15	2166438,02	Картометрический метод	2,50	-
613	315424,82	2166433,27	Картометрический метод	2,50	-
614	315414,26	2166427,96	Картометрический метод	2,50	-
615	315410,19	2166425,56	Картометрический метод	2,50	-
616	315404,21	2166421,44	Картометрический метод	2,50	-
617	315399,12	2166417,22	Картометрический метод	2,50	-
618	315395,33	2166414,08	Картометрический метод	2,50	-
619	315387,36	2166406,6	Картометрический метод	2,50	-
620	315379,11	2166399,46	Картометрический метод	2,50	-
621	315370,98	2166392,59	Картометрический метод	2,50	-
622	315363,66	2166386,04	Картометрический метод	2,50	-
623	315350,99	2166373,36	Картометрический метод	2,50	-
624	315336,18	2166359,07	Картометрический метод	2,50	-
625	315329,53	2166352,08	Картометрический метод	2,50	-
626	315320,95	2166343,22	Картометрический метод	2,50	-
627	315307,32	2166330,53	Картометрический метод	2,50	-
628	315304,51	2166328,24	Картометрический метод	2,50	-
629	315298,75	2166323,8	Картометрический метод	2,50	-
630	315276,38	2166308,49	Картометрический метод	2,50	-
631	315239,92	2166287,91	Картометрический метод	2,50	-
632	315219,64	2166279,24	Картометрический метод	2,50	-
633	315198,43	2166271,54	Картометрический метод	2,50	-
634	315171,88	2166264,17	Картометрический метод	2,50	-
635	315157,13	2166261,62	Картометрический метод	2,50	-
636	315112,79	2166256,13	Картометрический метод	2,50	-
637	315095,7	2166253	Картометрический метод	2,50	-
638	315075,57	2166246,1	Картометрический метод	2,50	-
639	315061,67	2166240,73	Картометрический метод	2,50	-
640	315069,77	2166145,34	Картометрический метод	2,50	-
641	315059,76	2166054,56	Картометрический метод	2,50	-
642	315046,61	2166058,02	Картометрический метод	2,50	-
643	315042,32	2166066,11	Картометрический метод	2,50	-
644	315025,75	2166095,48	Картометрический метод	2,50	-
645	314993,12	2166110,21	Картометрический метод	2,50	-
646	314961,92	2166111,82	Картометрический метод	2,50	-
647	314933,11	2166109,34	Картометрический метод	2,50	-
648	314887,21	2166085,29	Картометрический метод	2,50	-
649	314854,53	2165998,54	Картометрический метод	2,50	-
650	314837,56	2166001,99	Картометрический метод	2,50	-
651	314818,12	2166005,96	Картометрический метод	2,50	-
652	314791,09	2166011,47	Картометрический метод	2,50	-

Сведения о местоположении границ объекта

653	314768,79	2166016,01	Картометрический метод	2,50	-
654	314761,69	2165982,83	Картометрический метод	2,50	-
655	314760,09	2165972,72	Картометрический метод	2,50	-
656	314759,35	2165968,32	Картометрический метод	2,50	-
657	314779,1	2165965	Картометрический метод	2,50	-
658	314810,67	2165959,72	Картометрический метод	2,50	-
659	314829,5	2165956,57	Картометрический метод	2,50	-
660	314838,17	2165955,12	Картометрический метод	2,50	-
661	315004,03	2165905,08	Картометрический метод	2,50	-
662	315016,17	2165901,72	Картометрический метод	2,50	-
663	315041,43	2165891,57	Картометрический метод	2,50	-
664	315064,68	2165886,04	Картометрический метод	2,50	-
665	315093,04	2165880,18	Картометрический метод	2,50	-
666	315111,54	2165876,08	Картометрический метод	2,50	-
667	315135,84	2165869,41	Картометрический метод	2,50	-
668	315138,83	2165863,97	Картометрический метод	2,50	-
669	315173,18	2165855,85	Картометрический метод	2,50	-
670	315206,58	2165858,59	Картометрический метод	2,50	-
671	315257,59	2165851,54	Картометрический метод	2,50	-
672	315260,72	2165873,11	Картометрический метод	2,50	-
673	315251,95	2165879,41	Картометрический метод	2,50	-
674	315241,73	2165883,47	Картометрический метод	2,50	-
675	315223,66	2165894,34	Картометрический метод	2,50	-
676	315214,33	2165900,18	Картометрический метод	2,50	-
677	315209,2	2165902,45	Картометрический метод	2,50	-
678	315199,34	2165905,58	Картометрический метод	2,50	-
679	315175,47	2165912,65	Картометрический метод	2,50	-
680	315128,6	2165921,92	Картометрический метод	2,50	-
681	315073,43	2165933,46	Картометрический метод	2,50	-
682	315058,15	2165938,55	Картометрический метод	2,50	-
683	315053,63	2165941,75	Картометрический метод	2,50	-
684	315049,45	2165944,37	Картометрический метод	2,50	-
685	315039,77	2165949,03	Картометрический метод	2,50	-
686	315038,22	2165965,51	Картометрический метод	2,50	-
687	315042,62	2165968	Картометрический метод	2,50	-
688	315042,1	2165973,8	Картометрический метод	2,50	-
689	315039,58	2166000,52	Картометрический метод	2,50	-
690	315035,53	2166042,34	Картометрический метод	2,50	-
691	315033,62	2166051,52	Картометрический метод	2,50	-
692	315030,75	2166060,88	Картометрический метод	2,50	-
693	315039,31	2166058,9	Картометрический метод	2,50	-
694	315040,42	2166055,05	Картометрический метод	2,50	-
695	315041,35	2166053,52	Картометрический метод	2,50	-
696	315048,41	2166051,47	Картометрический метод	2,50	-
697	315048,41	2166043,59	Картометрический метод	2,50	-
698	315043,95	2166039,07	Картометрический метод	2,50	-

Сведения о местоположении границ объекта

699	315043,71	2166035,1	Картометрический метод	2,50	-
700	315048,91	2165981,31	Картометрический метод	2,50	-
701	315050,5	2165968,89	Картометрический метод	2,50	-
702	315051,71	2165962,43	Картометрический метод	2,50	-
703	315052,88	2165956,43	Картометрический метод	2,50	-
704	315054,34	2165952,86	Картометрический метод	2,50	-
705	315055,96	2165949,32	Картометрический метод	2,50	-
706	315058,3	2165947,44	Картометрический метод	2,50	-
707	315060,72	2165945,83	Картометрический метод	2,50	-
708	315063,04	2165944,64	Картометрический метод	2,50	-
709	315071,1	2165941,89	Картометрический метод	2,50	-
710	315133,34	2165928,93	Картометрический метод	2,50	-
711	315178,37	2165919,59	Картометрический метод	2,50	-
712	315202,83	2165912,27	Картометрический метод	2,50	-
713	315218,57	2165908,16	Картометрический метод	2,50	-
714	315221,67	2165909,93	Картометрический метод	2,50	-
715	315229,36	2165907,88	Картометрический метод	2,50	-
716	315229,58	2165902,27	Картометрический метод	2,50	-
717	315231,21	2165899,67	Картометрический метод	2,50	-
718	315242,34	2165891,77	Картометрический метод	2,50	-
719	315250,92	2165888,71	Картометрический метод	2,50	-
720	315260,84	2165884,85	Картометрический метод	2,50	-
721	315280,33	2165878,76	Картометрический метод	2,50	-
722	315352,21	2165860,18	Картометрический метод	2,50	-
723	315447,1	2165837,54	Картометрический метод	2,50	-
724	315479,54	2165829,81	Картометрический метод	2,50	-
725	315520,27	2165820,95	Картометрический метод	2,50	-
726	315544,14	2165816,42	Картометрический метод	2,50	-
727	315552,28	2165815,63	Картометрический метод	2,50	-
728	315578,75	2165812,91	Картометрический метод	2,50	-
729	315599,75	2165812,18	Картометрический метод	2,50	-
730	315614,56	2165814,38	Картометрический метод	2,50	-
731	315624,91	2165817,63	Картометрический метод	2,50	-
732	315628,81	2165819,32	Картометрический метод	2,50	-
733	315631,63	2165820,54	Картометрический метод	2,50	-
734	315632,36	2165821,35	Картометрический метод	2,50	-
735	315635,12	2165824,9	Картометрический метод	2,50	-
736	315636,68	2165828,01	Картометрический метод	2,50	-
737	315646,83	2165827,69	Картометрический метод	2,50	-
738	315650,78	2165822,65	Картометрический метод	2,50	-
739	315653,57	2165822,56	Картометрический метод	2,50	-
740	315682,68	2165819,55	Картометрический метод	2,50	-
741	315682,26	2165817,64	Картометрический метод	2,50	-
742	315702,28	2165813,24	Картометрический метод	2,50	-
743	315703,07	2165816,61	Картометрический метод	2,50	-
744	315733,23	2165812,06	Картометрический метод	2,50	-

Сведения о местоположении границ объекта

745	315757,21	2165808,19	Картометрический метод	2,50	-
746	315776,36	2165804,42	Картометрический метод	2,50	-
747	315834,07	2165793,36	Картометрический метод	2,50	-
748	315836,94	2165796,42	Картометрический метод	2,50	-
749	315844,93	2165794,15	Картометрический метод	2,50	-
750	315845,7	2165791,21	Картометрический метод	2,50	-
751	315889,03	2165783,76	Картометрический метод	2,50	-
752	315959,97	2165762,38	Картометрический метод	2,50	-
753	315960,6	2165764,59	Картометрический метод	2,50	-
754	315967,02	2165762,5	Картометрический метод	2,50	-
755	315974,39	2165773,85	Картометрический метод	2,50	-
756	315985,21	2165816,91	Картометрический метод	2,50	-
757	315991,47	2165846,7	Картометрический метод	2,50	-
758	316007,32	2165911,8	Картометрический метод	2,50	-
759	316025,59	2166006,91	Картометрический метод	2,50	-
760	316026,33	2166010,28	Картометрический метод	2,50	-
761	316041,28	2166022,87	Картометрический метод	2,50	-
762	316044,01	2166029,44	Картометрический метод	2,50	-
763	316042,39	2166037,13	Картометрический метод	2,50	-
764	316052,08	2166063,97	Картометрический метод	2,50	-
765	316144,88	2166042,97	Картометрический метод	2,50	-
766	316206,51	2166028,59	Картометрический метод	2,50	-
767	316213,1	2166027,45	Картометрический метод	2,50	-
768	316225,33	2166024,42	Картометрический метод	2,50	-
769	316267,05	2166014,21	Картометрический метод	2,50	-
770	316241,44	2165973,36	Картометрический метод	2,50	-
771	316275,9	2165958,96	Картометрический метод	2,50	-
772	316278,95	2165957,98	Картометрический метод	2,50	-
773	316282,31	2165968,46	Картометрический метод	2,50	-
774	316297,32	2166018,67	Картометрический метод	2,50	-
775	316312,59	2166030,04	Картометрический метод	2,50	-
776	316314,9	2166031,2	Картометрический метод	2,50	-
777	316342,94	2166081,2	Картометрический метод	2,50	-
778	316537,24	2166021,49	Картометрический метод	2,50	-
779	316565,97	2166085,26	Картометрический метод	2,50	-
780	316431,97	2166156,27	Картометрический метод	2,50	-
781	316410,14	2166146,31	Картометрический метод	2,50	-
536	316421,41	2166187,81	Картометрический метод	2,50	-
782	315308,17	2166005,24	Картометрический метод	2,50	-
783	315285,03	2166011,21	Картометрический метод	2,50	-
784	315288,56	2166025,55	Картометрический метод	2,50	-
785	315294,96	2166051,38	Картометрический метод	2,50	-
786	315318,53	2166045,55	Картометрический метод	2,50	-
787	315311,83	2166019,48	Картометрический метод	2,50	-
782	315308,17	2166005,24	Картометрический метод	2,50	-

Сведения о местоположении границ объекта

788	315259,55	2166127,64	Картометрический метод	2,50	-
789	315229,63	2166129,8	Картометрический метод	2,50	-
790	315231,79	2166159,72	Картометрический метод	2,50	-
791	315261,71	2166157,56	Картометрический метод	2,50	-
788	315259,55	2166127,64	Картометрический метод	2,50	-
792	315220,72	2166029,06	Картометрический метод	2,50	-
793	315245,23	2166022,91	Картометрический метод	2,50	-
794	315242,31	2166011,19	Картометрический метод	2,50	-
795	315232,71	2165968,92	Картометрический метод	2,50	-
796	315208,14	2165974,18	Картометрический метод	2,50	-
792	315220,72	2166029,06	Картометрический метод	2,50	-
ЗУ1(24)					
797	314993,52	2165080,21	Картометрический метод	2,50	-
798	314995,06	2165085,17	Картометрический метод	2,50	-
799	314953,8	2165098,25	Картометрический метод	2,50	-
800	314935,02	2165124,1	Картометрический метод	2,50	-
801	314924,62	2165127,67	Картометрический метод	2,50	-
802	314854,93	2165128,11	Картометрический метод	2,50	-
803	314840,11	2165119,85	Картометрический метод	2,50	-
804	314677,84	2165146,88	Картометрический метод	2,50	-
805	314671,38	2165132,69	Картометрический метод	2,50	-
806	314663,74	2165110,72	Картометрический метод	2,50	-
807	314793	2165037,73	Картометрический метод	2,50	-
808	314823,27	2165018,64	Картометрический метод	2,50	-
809	314914,92	2164960,01	Картометрический метод	2,50	-
810	314940,67	2164944,85	Картометрический метод	2,50	-
811	315015,26	2164910,78	Картометрический метод	2,50	-
812	315025,28	2164932,82	Картометрический метод	2,50	-
813	315030,61	2164944,12	Картометрический метод	2,50	-
814	315035,95	2164955,42	Картометрический метод	2,50	-
815	315044,7	2164981,33	Картометрический метод	2,50	-
816	315053,09	2165011,59	Картометрический метод	2,50	-
817	314955,08	2165036,07	Картометрический метод	2,50	-
797	314993,52	2165080,21	Картометрический метод	2,50	-
ЗУ1(25)					
818	314632,57	2165699,9	Картометрический метод	2,50	-
819	314618,55	2165648,72	Картометрический метод	2,50	-
820	314707,25	2165619,12	Картометрический метод	2,50	-
821	314714,18	2165642,02	Картометрический метод	2,50	-
822	314720,15	2165657,49	Картометрический метод	2,50	-
823	314717,9	2165666,36	Картометрический метод	2,50	-
818	314632,57	2165699,9	Картометрический метод	2,50	-
ЗУ1(26)					
824	316109,58	2165044,58	Картометрический метод	2,50	-

Сведения о местоположении границ объекта

825	315986,73	2165003,23	Картометрический метод	2,50	-
826	315982,1	2164934,24	Картометрический метод	2,50	-
827	315945,73	2164890,13	Картометрический метод	2,50	-
828	315727,83	2164625,81	Картометрический метод	2,50	-
829	315616,16	2164460,82	Картометрический метод	2,50	-
830	315722,16	2164398,74	Картометрический метод	2,50	-
831	315751,2	2164438,82	Картометрический метод	2,50	-
832	315768,07	2164427,57	Картометрический метод	2,50	-
833	315784,83	2164446,04	Картометрический метод	2,50	-
834	315840,17	2164517,8	Картометрический метод	2,50	-
835	315861,02	2164506,7	Картометрический метод	2,50	-
836	315881,69	2164530,49	Картометрический метод	2,50	-
837	315910,33	2164564,08	Картометрический метод	2,50	-
838	315964,64	2164524,53	Картометрический метод	2,50	-
839	316085,96	2164708,13	Картометрический метод	2,50	-
840	316095,54	2164722,58	Картометрический метод	2,50	-
841	316155,88	2164813,76	Картометрический метод	2,50	-
842	316092,72	2164864,52	Картометрический метод	2,50	-
843	316198,76	2164996,47	Картометрический метод	2,50	-
844	316235,47	2164981,19	Картометрический метод	2,50	-
845	316498,57	2164974,94	Картометрический метод	2,50	-
846	316543,1	2164969,88	Картометрический метод	2,50	-
847	316597,61	2164963,07	Картометрический метод	2,50	-
848	316608,3	2165016,28	Картометрический метод	2,50	-
849	316611,79	2165019,62	Картометрический метод	2,50	-
850	316531,81	2165021,33	Картометрический метод	2,50	-
851	316424,57	2165027,31	Картометрический метод	2,50	-
852	316379,06	2165019,37	Картометрический метод	2,50	-
853	316330,38	2165015,29	Картометрический метод	2,50	-
854	316314,82	2165011,79	Картометрический метод	2,50	-
855	316205,76	2165010,94	Картометрический метод	2,50	-
856	316184,59	2165015,81	Картометрический метод	2,50	-
857	316142,33	2165039,62	Картометрический метод	2,50	-
858	316133,58	2165045,17	Картометрический метод	2,50	-
859	316127,58	2165045,03	Картометрический метод	2,50	-
860	316121,58	2165044,88	Картометрический метод	2,50	-
861	316115,58	2165044,73	Картометрический метод	2,50	-
824	316109,58	2165044,58	Картометрический метод	2,50	-
ЗУ1(27)					
862	316767,03	2165071,2	Картометрический метод	2,50	-
863	316755,06	2165079,56	Картометрический метод	2,50	-
864	316754,49	2165078,74	Картометрический метод	2,50	-
865	316752,85	2165079,99	Картометрический метод	2,50	-
866	316753,42	2165080,71	Картометрический метод	2,50	-
867	316748,42	2165083,7	Картометрический метод	2,50	-
868	316729,28	2165095,64	Картометрический метод	2,50	-

Сведения о местоположении границ объекта

869	316707,34	2165109,27	Картометрический метод	2,50	-
870	316632,25	2165152,18	Картометрический метод	2,50	-
871	316533,59	2165226,14	Картометрический метод	2,50	-
872	316510,56	2165188,98	Картометрический метод	2,50	-
873	316490,8	2165160,7	Картометрический метод	2,50	-
874	316485,59	2165152,92	Картометрический метод	2,50	-
875	316479,95	2165143,79	Картометрический метод	2,50	-
876	316473,2	2165134,46	Картометрический метод	2,50	-
877	316406,43	2165144,42	Картометрический метод	2,50	-
878	316389,46	2165150,44	Картометрический метод	2,50	-
879	316359,36	2165164,46	Картометрический метод	2,50	-
880	316342,89	2165170,74	Картометрический метод	2,50	-
881	316307,37	2165185,36	Картометрический метод	2,50	-
882	316287,23	2165193,46	Картометрический метод	2,50	-
883	316266,52	2165202,51	Картометрический метод	2,50	-
884	316255,55	2165207,46	Картометрический метод	2,50	-
885	316109,87	2165272,04	Картометрический метод	2,50	-
886	316083,46	2165282,12	Картометрический метод	2,50	-
887	316069,83	2165260,58	Картометрический метод	2,50	-
888	316076,13	2165246,89	Картометрический метод	2,50	-
889	316087	2165238,38	Картометрический метод	2,50	-
890	316082,3	2165229,23	Картометрический метод	2,50	-
891	316101,34	2165219,69	Картометрический метод	2,50	-
892	316110,07	2165191,12	Картометрический метод	2,50	-
893	316129,65	2165180	Картометрический метод	2,50	-
894	316153,99	2165160,69	Картометрический метод	2,50	-
895	316191,06	2165149,31	Картометрический метод	2,50	-
896	316199,1	2165135,34	Картометрический метод	2,50	-
897	316221,8	2165125,83	Картометрический метод	2,50	-
898	316228,31	2165104,65	Картометрический метод	2,50	-
899	316252,7	2165093,95	Картометрический метод	2,50	-
900	316266,26	2165097,25	Картометрический метод	2,50	-
901	316278,49	2165099,57	Картометрический метод	2,50	-
902	316316,2	2165093,62	Картометрический метод	2,50	-
903	316363,57	2165088,75	Картометрический метод	2,50	-
904	316387,95	2165093,79	Картометрический метод	2,50	-
905	316412,41	2165106,95	Картометрический метод	2,50	-
906	316440,35	2165111,55	Картометрический метод	2,50	-
907	316462,09	2165112,13	Картометрический метод	2,50	-
908	316487,18	2165104,27	Картометрический метод	2,50	-
909	316492,09	2165103,11	Картометрический метод	2,50	-
910	316496,86	2165103,26	Картометрический метод	2,50	-
911	316545,1	2165095,73	Картометрический метод	2,50	-
912	316580,82	2165081,12	Картометрический метод	2,50	-
913	316585,74	2165090,81	Картометрический метод	2,50	-
914	316590,66	2165097,79	Картометрический метод	2,50	-

Сведения о местоположении границ объекта

915	316606,38	2165088,11	Картометрический метод	2,50	-
916	316623,49	2165085,77	Картометрический метод	2,50	-
917	316629,7	2165099,66	Картометрический метод	2,50	-
918	316641,35	2165094,5	Картометрический метод	2,50	-
919	316648,09	2165101,77	Картометрический метод	2,50	-
920	316659,85	2165096,89	Картометрический метод	2,50	-
921	316661,93	2165095,54	Картометрический метод	2,50	-
922	316658	2165086,45	Картометрический метод	2,50	-
923	316689,87	2165066,05	Картометрический метод	2,50	-
924	316709,91	2165060,25	Картометрический метод	2,50	-
925	316736,59	2165052,46	Картометрический метод	2,50	-
926	316759,64	2165056,38	Картометрический метод	2,50	-
927	316760,86	2165056,11	Картометрический метод	2,50	-
862	316767,03	2165071,2	Картометрический метод	2,50	-
ЗУ1(28)					
928	317022,64	2165301,95	Картометрический метод	2,50	-
929	316955,26	2165311,24	Картометрический метод	2,50	-
930	316933,35	2165230,32	Картометрический метод	2,50	-
931	316850,06	2165251,72	Картометрический метод	2,50	-
932	316852,9	2165265,77	Картометрический метод	2,50	-
933	316854,99	2165275,7	Картометрический метод	2,50	-
934	316866,88	2165325,02	Картометрический метод	2,50	-
935	316828,38	2165330,83	Картометрический метод	2,50	-
936	316830,09	2165336,43	Картометрический метод	2,50	-
937	316812,9	2165341,04	Картометрический метод	2,50	-
938	316782,35	2165343,48	Картометрический метод	2,50	-
939	316751,94	2165350,06	Картометрический метод	2,50	-
940	316743,18	2165353,09	Картометрический метод	2,50	-
941	316745,48	2165367,42	Картометрический метод	2,50	-
942	316648,32	2165379,38	Картометрический метод	2,50	-
943	316644,35	2165371,44	Картометрический метод	2,50	-
944	316601,49	2165368	Картометрический метод	2,50	-
945	316550,83	2165362,63	Картометрический метод	2,50	-
946	316504,47	2165341,67	Картометрический метод	2,50	-
947	316484,47	2165327,38	Картометрический метод	2,50	-
948	316481,77	2165331,19	Картометрический метод	2,50	-
949	316469,14	2165347,35	Картометрический метод	2,50	-
950	316435,73	2165373,48	Картометрический метод	2,50	-
951	316432,42	2165381,75	Картометрический метод	2,50	-
952	316416,55	2165396,96	Картометрический метод	2,50	-
953	316414,23	2165413,83	Картометрический метод	2,50	-
954	316407,62	2165430,37	Картометрический метод	2,50	-
955	316276,82	2165417,55	Картометрический метод	2,50	-
956	316299,03	2165396,43	Картометрический метод	2,50	-
957	316308,24	2165389,88	Картометрический метод	2,50	-
958	316361,05	2165350,12	Картометрический метод	2,50	-

Сведения о местоположении границ объекта

959	316380,15	2165338,76	Картометрический метод	2,50	-
960	316393,64	2165328,54	Картометрический метод	2,50	-
961	316411,37	2165316,37	Картометрический метод	2,50	-
962	316540,03	2165238	Картометрический метод	2,50	-
963	316560,82	2165222,88	Картометрический метод	2,50	-
964	316651,29	2165163,87	Картометрический метод	2,50	-
965	316669,71	2165192,68	Картометрический метод	2,50	-
966	316659,01	2165199,52	Картометрический метод	2,50	-
967	316701,45	2165265,91	Картометрический метод	2,50	-
968	316779,99	2165251,53	Картометрический метод	2,50	-
969	316836,34	2165228,17	Картометрический метод	2,50	-
970	316787,23	2165099,18	Картометрический метод	2,50	-
971	316781,31	2165090,39	Картометрический метод	2,50	-
972	316793,74	2165081,97	Картометрический метод	2,50	-
973	316816,79	2165096,46	Картометрический метод	2,50	-
974	316988,99	2165217,26	Картометрический метод	2,50	-
975	317005,48	2165255,98	Картометрический метод	2,50	-
928	317022,64	2165301,95	Картометрический метод	2,50	-
ЗУ1(29)					
845	316498,57	2164974,94	Картометрический метод	2,50	-
844	316235,47	2164981,19	Картометрический метод	2,50	-
976	316280,29	2164948,27	Картометрический метод	2,50	-
977	316467,7	2164917	Картометрический метод	2,50	-
845	316498,57	2164974,94	Картометрический метод	2,50	-
ЗУ1(30)					
978	315878,99	2164491,05	Картометрический метод	2,50	-
835	315861,02	2164506,7	Картометрический метод	2,50	-
834	315840,17	2164517,8	Картометрический метод	2,50	-
833	315784,83	2164446,04	Картометрический метод	2,50	-
979	315799,73	2164432,65	Картометрический метод	2,50	-
980	315793,24	2164424,53	Картометрический метод	2,50	-
981	315785,63	2164411,67	Картометрический метод	2,50	-
982	315778,92	2164395,54	Картометрический метод	2,50	-
983	315794,09	2164384,87	Картометрический метод	2,50	-
978	315878,99	2164491,05	Картометрический метод	2,50	-
ЗУ1(31)					
984	316244,49	2165544,95	Картометрический метод	2,50	-
985	316188,56	2165556,2	Картометрический метод	2,50	-
986	316150,71	2165553,92	Картометрический метод	2,50	-
987	316136,39	2165521,35	Картометрический метод	2,50	-
988	316130,35	2165512,14	Картометрический метод	2,50	-
989	316238,79	2165436,55	Картометрический метод	2,50	-
990	316254,32	2165430,92	Картометрический метод	2,50	-
991	316260,61	2165430,63	Картометрический метод	2,50	-
992	316268,43	2165430,85	Картометрический метод	2,50	-
993	316276,93	2165431,81	Картометрический метод	2,50	-

Сведения о местоположении границ объекта

994	316279,38	2165434,17	Картометрический метод	2,50	-
995	316282,41	2165434,23	Картометрический метод	2,50	-
996	316285,11	2165432,78	Картометрический метод	2,50	-
997	316288,48	2165433,1	Картометрический метод	2,50	-
998	316289,02	2165434,33	Картометрический метод	2,50	-
999	316294,49	2165435	Картометрический метод	2,50	-
1000	316295,32	2165435,99	Картометрический метод	2,50	-
1001	316295,51	2165440,05	Картометрический метод	2,50	-
1002	316295,58	2165440,22	Картометрический метод	2,50	-
1003	316296,86	2165443,25	Картометрический метод	2,50	-
1004	316297,5	2165448,79	Картометрический метод	2,50	-
1005	316299,28	2165457,4	Картометрический метод	2,50	-
1006	316300,01	2165460,27	Картометрический метод	2,50	-
1007	316306,92	2165472,9	Картометрический метод	2,50	-
1008	316308,68	2165477,13	Картометрический метод	2,50	-
1009	316299,88	2165481,48	Картометрический метод	2,50	-
1010	316298,93	2165484,45	Картометрический метод	2,50	-
1011	316290,88	2165489,05	Картометрический метод	2,50	-
1012	316260,09	2165507,66	Картометрический метод	2,50	-
1013	316236,96	2165524	Картометрический метод	2,50	-
984	316244,49	2165544,95	Картометрический метод	2,50	-
ЗУ1(32)					
1014	315029,98	2165376,56	Картометрический метод	2,50	-
1015	315026,82	2165377,67	Картометрический метод	2,50	-
1016	314983,86	2165288,88	Картометрический метод	2,50	-
1017	314965,06	2165242,2	Картометрический метод	2,50	-
1018	314967,98	2165240,13	Картометрический метод	2,50	-
1019	314970,49	2165238,5	Картометрический метод	2,50	-
1020	315033,09	2165213,95	Картометрический метод	2,50	-
1021	315061,68	2165205,31	Картометрический метод	2,50	-
1022	315065,66	2165204,12	Картометрический метод	2,50	-
1023	315085,76	2165198,02	Картометрический метод	2,50	-
1024	315098,75	2165235,12	Картометрический метод	2,50	-
1025	315051,2	2165253,75	Картометрический метод	2,50	-
1026	315042,46	2165256,81	Картометрический метод	2,50	-
1027	315029,49	2165261,18	Картометрический метод	2,50	-
1028	315048,8	2165301,57	Картометрический метод	2,50	-
1029	315056,71	2165299,28	Картометрический метод	2,50	-
1030	315077,1	2165292,6	Картометрический метод	2,50	-
1031	315079,77	2165299,38	Картометрический метод	2,50	-
1032	315088,13	2165296,45	Картометрический метод	2,50	-
1033	315095,38	2165314,25	Картометрический метод	2,50	-
1034	315101	2165326,87	Картометрический метод	2,50	-
1035	315123,15	2165318,63	Картометрический метод	2,50	-
1036	315143,74	2165310,98	Картометрический метод	2,50	-
1037	315152,28	2165334,9	Картометрический метод	2,50	-

Сведения о местоположении границ объекта

1038	315131,69	2165342,55	Картометрический метод	2,50	-
1039	315114,32	2165349,01	Картометрический метод	2,50	-
1040	315119,9	2165367,51	Картометрический метод	2,50	-
1041	315105,65	2165374,05	Картометрический метод	2,50	-
1042	315095,03	2165378,92	Картометрический метод	2,50	-
1043	315092,91	2165380,02	Картометрический метод	2,50	-
1044	315082,7	2165357,96	Картометрический метод	2,50	-
1045	315069,04	2165363,21	Картометрический метод	2,50	-
1046	315048,71	2165370,23	Картометрический метод	2,50	-
1014	315029,98	2165376,56	Картометрический метод	2,50	-
ЗУ1(33)					
1047	315216,04	2165462,75	Картометрический метод	2,50	-
1048	315200,94	2165469,59	Картометрический метод	2,50	-
1049	315196,5	2165470,9	Картометрический метод	2,50	-
1050	315182,78	2165476,8	Картометрический метод	2,50	-
1051	315181,99	2165474,81	Картометрический метод	2,50	-
1052	315169,99	2165479,48	Картометрический метод	2,50	-
1053	315092,07	2165512,03	Картометрический метод	2,50	-
1054	315076,95	2165475,63	Картометрический метод	2,50	-
1055	315070,3	2165460,24	Картометрический метод	2,50	-
1056	315094,6	2165450,93	Картометрический метод	2,50	-
1057	315094,54	2165450,76	Картометрический метод	2,50	-
1058	315102,2	2165448,36	Картометрический метод	2,50	-
1059	315102,53	2165449,41	Картометрический метод	2,50	-
1060	315121,95	2165442,52	Картометрический метод	2,50	-
1061	315122,28	2165443,47	Картометрический метод	2,50	-
1062	315125,15	2165442,45	Картометрический метод	2,50	-
1063	315144,56	2165434,57	Картометрический метод	2,50	-
1064	315163,14	2165426,59	Картометрический метод	2,50	-
1065	315167,74	2165438,65	Картометрический метод	2,50	-
1066	315175,36	2165435,37	Картометрический метод	2,50	-
1067	315184,36	2165431,65	Картометрический метод	2,50	-
1068	315193,47	2165427,53	Картометрический метод	2,50	-
1069	315199,15	2165440,63	Картометрический метод	2,50	-
1070	315202,74	2165439,25	Картометрический метод	2,50	-
1071	315204,78	2165443,92	Картометрический метод	2,50	-
1072	315207,06	2165449,14	Картометрический метод	2,50	-
1073	315209,61	2165447,99	Картометрический метод	2,50	-
1074	315212,05	2165453,58	Картометрический метод	2,50	-
1047	315216,04	2165462,75	Картометрический метод	2,50	-
ЗУ1(34)					
1075	315348,16	2165709,66	Картометрический метод	2,50	-
1076	315338,6	2165712,6	Картометрический метод	2,50	-
1077	315333,89	2165713,77	Картометрический метод	2,50	-
1078	315313,67	2165718,78	Картометрический метод	2,50	-
1079	315200,12	2165742,12	Картометрический метод	2,50	-

Сведения о местоположении границ объекта

1080	315186,31	2165713,72	Картометрический метод	2,50	-
1081	315168,9	2165676,32	Картометрический метод	2,50	-
1082	315165,37	2165666,6	Картометрический метод	2,50	-
1083	315148,11	2165629,59	Картометрический метод	2,50	-
1084	315118,3	2165567,23	Картометрический метод	2,50	-
1085	315096,37	2165520,33	Картометрический метод	2,50	-
1086	315102,1	2165519,28	Картометрический метод	2,50	-
1087	315125,33	2165509,1	Картометрический метод	2,50	-
1088	315150,63	2165496,27	Картометрический метод	2,50	-
1089	315174,87	2165486,2	Картометрический метод	2,50	-
1090	315189,71	2165480,04	Картометрический метод	2,50	-
1091	315190,96	2165482,21	Картометрический метод	2,50	-
1092	315202	2165477,26	Картометрический метод	2,50	-
1093	315203,15	2165476,7	Картометрический метод	2,50	-
1094	315221,57	2165469,96	Картометрический метод	2,50	-
1095	315226,71	2165482,43	Картометрический метод	2,50	-
1096	315227,05	2165483,25	Картометрический метод	2,50	-
1097	315224,84	2165484,04	Картометрический метод	2,50	-
1098	315225,89	2165486,85	Картометрический метод	2,50	-
1099	315210,16	2165492,46	Картометрический метод	2,50	-
1100	315216,4	2165509,24	Картометрический метод	2,50	-
1101	315228,42	2165528,32	Картометрический метод	2,50	-
1102	315234,6	2165543,89	Картометрический метод	2,50	-
1103	315187,43	2165563,83	Картометрический метод	2,50	-
1104	315182,36	2165565,98	Картометрический метод	2,50	-
1105	315187,1	2165579,15	Картометрический метод	2,50	-
1106	315192,99	2165595,49	Картометрический метод	2,50	-
1107	315201,13	2165592,82	Картометрический метод	2,50	-
1108	315203,4	2165599,76	Картометрический метод	2,50	-
1109	315203,67	2165599,64	Картометрический метод	2,50	-
1110	315210,14	2165614,37	Картометрический метод	2,50	-
1111	315225,92	2165653,62	Картометрический метод	2,50	-
1112	315223,11	2165654,67	Картометрический метод	2,50	-
1113	315238,4	2165695,5	Картометрический метод	2,50	-
1114	315267,43	2165684,63	Картометрический метод	2,50	-
1115	315268,26	2165682,75	Картометрический метод	2,50	-
1116	315279,49	2165680,12	Картометрический метод	2,50	-
1117	315286,82	2165676,73	Картометрический метод	2,50	-
1118	315291,44	2165688,13	Картометрический метод	2,50	-
1119	315297,94	2165686,12	Картометрический метод	2,50	-
1120	315300,01	2165691,22	Картометрический метод	2,50	-
1121	315330,43	2165679,54	Картометрический метод	2,50	-
1122	315341,56	2165693,64	Картометрический метод	2,50	-
1123	315344,19	2165700,56	Картометрический метод	2,50	-
1124	315344,77	2165700,41	Картометрический метод	2,50	-
1075	315348,16	2165709,66	Картометрический метод	2,50	-

Сведения о местоположении границ объекта

ЗУ1(35)

1125	315086,72	2165514,26	Картометрический метод	2,50	-
1126	314996,62	2165551,69	Картометрический метод	2,50	-
1127	314976,59	2165558,88	Картометрический метод	2,50	-
1128	314741,27	2165658,69	Картометрический метод	2,50	-
1129	314734,05	2165661,06	Картометрический метод	2,50	-
1130	314732,64	2165658,8	Картометрический метод	2,50	-
1131	314725,79	2165653,65	Картометрический метод	2,50	-
1132	314721,76	2165640,37	Картометрический метод	2,50	-
1133	314703,99	2165564,36	Картометрический метод	2,50	-
1134	314728,29	2165556,97	Картометрический метод	2,50	-
1135	314739,63	2165532,1	Картометрический метод	2,50	-
1136	314759,4	2165575,84	Картометрический метод	2,50	-
1137	314784,49	2165562,18	Картометрический метод	2,50	-
1138	314770,8	2165529,71	Картометрический метод	2,50	-
1139	314819,16	2165533,13	Картометрический метод	2,50	-
1140	314882,96	2165501,92	Картометрический метод	2,50	-
1141	314904,33	2165493,16	Картометрический метод	2,50	-
1142	315019,44	2165450,25	Картометрический метод	2,50	-
1143	315050,34	2165437,05	Картометрический метод	2,50	-
1144	315052,64	2165436,07	Картометрический метод	2,50	-
1145	315061,87	2165456,04	Картометрический метод	2,50	-
1146	315069,8	2165473,2	Картометрический метод	2,50	-
1147	315068,02	2165474,1	Картометрический метод	2,50	-
1148	315086,36	2165512,88	Картометрический метод	2,50	-
1125	315086,72	2165514,26	Картометрический метод	2,50	-

ЗУ1(36)

1149	314777,17	2165513,02	Картометрический метод	2,50	-
1150	314760,35	2165517,44	Картометрический метод	2,50	-
1151	314724,81	2165527,14	Картометрический метод	2,50	-
1152	314696,97	2165535,58	Картометрический метод	2,50	-
1153	314653,98	2165354,59	Картометрический метод	2,50	-
1154	314740,52	2165326,13	Картометрический метод	2,50	-
1155	314812,53	2165517,59	Картометрический метод	2,50	-
1149	314777,17	2165513,02	Картометрический метод	2,50	-

ЗУ1(37)

1156	316476,38	2166249,27	Картометрический метод	2,50	-
1157	316470,82	2166256,45	Картометрический метод	2,50	-
1158	316467,24	2166261,07	Картометрический метод	2,50	-
1159	316462,7	2166268,75	Картометрический метод	2,50	-
1160	316451,36	2166282,82	Картометрический метод	2,50	-
537	316438,12	2166296,12	Картометрический метод	2,50	-
536	316421,41	2166187,81	Картометрический метод	2,50	-
781	316410,14	2166146,31	Картометрический метод	2,50	-
780	316431,97	2166156,27	Картометрический метод	2,50	-
1161	316448,44	2166191,17	Картометрический метод	2,50	-

Сведения о местоположении границ объекта

1162	316448,32	2166191,42	Картометрический метод	2,50	-
1163	316446,42	2166195,38	Картометрический метод	2,50	-
1164	316446,31	2166195,6	Картометрический метод	2,50	-
1165	316446,49	2166195,69	Картометрический метод	2,50	-
1166	316446,6	2166195,46	Картометрический метод	2,50	-
1167	316448,5	2166191,5	Картометрический метод	2,50	-
1168	316448,62	2166191,25	Картометрический метод	2,50	-
1156	316476,38	2166249,27	Картометрический метод	2,50	-
ЗУ1(38)					
769	316267,05	2166014,21	Картометрический метод	2,50	-
768	316225,33	2166024,42	Картометрический метод	2,50	-
767	316213,1	2166027,45	Картометрический метод	2,50	-
766	316206,51	2166028,59	Картометрический метод	2,50	-
765	316144,88	2166042,97	Картометрический метод	2,50	-
764	316052,08	2166063,97	Картометрический метод	2,50	-
763	316042,39	2166037,13	Картометрический метод	2,50	-
762	316044,01	2166029,44	Картометрический метод	2,50	-
761	316041,28	2166022,87	Картометрический метод	2,50	-
1169	316128	2166002,18	Картометрический метод	2,50	-
1170	316160,32	2165994,03	Картометрический метод	2,50	-
1171	316174,35	2165990,03	Картометрический метод	2,50	-
770	316241,44	2165973,36	Картометрический метод	2,50	-
769	316267,05	2166014,21	Картометрический метод	2,50	-
ЗУ1(39)					
506	316004,89	2165739,79	Картометрический метод	2,50	-
535	315989,12	2165672,72	Картометрический метод	2,50	-
1172	315995,42	2165672,05	Картометрический метод	2,50	-
1173	316008,33	2165670,78	Картометрический метод	2,50	-
1174	316045,79	2165659,56	Картометрический метод	2,50	-
1175	316054,89	2165667,39	Картометрический метод	2,50	-
1176	316059,13	2165666,33	Картометрический метод	2,50	-
1177	316054,26	2165641,99	Картометрический метод	2,50	-
1178	316094,48	2165632,25	Картометрический метод	2,50	-
1179	316118,39	2165630,56	Картометрический метод	2,50	-
1180	316147,39	2165622,73	Картометрический метод	2,50	-
1181	316168,93	2165622,67	Картометрический метод	2,50	-
1182	316207,56	2165613,94	Картометрический метод	2,50	-
1183	316262,86	2165596,48	Картометрический метод	2,50	-
1184	316273,97	2165598,07	Картометрический метод	2,50	-
1185	316285,88	2165602,83	Картометрический метод	2,50	-
1186	316294,61	2165591,72	Картометрический метод	2,50	-
1187	316317,1	2165591,98	Картометрический метод	2,50	-
1188	316342,76	2165583,52	Картометрический метод	2,50	-
1189	316360,33	2165603,93	Картометрический метод	2,50	-
1190	316297,42	2165628,42	Картометрический метод	2,50	-
1191	316251,1	2165648,22	Картометрический метод	2,50	-

Сведения о местоположении границ объекта

1192	316128,5	2165699,49	Картометрический метод	2,50	-
1193	316075,9	2165720,9	Картометрический метод	2,50	-
1194	316062,57	2165721,66	Картометрический метод	2,50	-
506	316004,89	2165739,79	Картометрический метод	2,50	-
ЗУ1(40)					
1195	315445,45	2166496,44	Картометрический метод	2,50	-
1196	315420,96	2166502,05	Картометрический метод	2,50	-
1197	315368,84	2166517,46	Картометрический метод	2,50	-
1198	315349,98	2166484,15	Картометрический метод	2,50	-
1199	315318,52	2166440,73	Картометрический метод	2,50	-
1200	315296,5	2166417,43	Картометрический метод	2,50	-
1201	315265,44	2166371,63	Картометрический метод	2,50	-
1202	315244,59	2166365,72	Картометрический метод	2,50	-
1203	315244,71	2166353,93	Картометрический метод	2,50	-
1204	315082,83	2166274,97	Картометрический метод	2,50	-
1205	315088,11	2166276,19	Картометрический метод	2,50	-
1206	315104,93	2166279,33	Картометрический метод	2,50	-
1207	315111,29	2166280,24	Картометрический метод	2,50	-
1208	315125,32	2166282,55	Картометрический метод	2,50	-
1209	315135,47	2166283,28	Картометрический метод	2,50	-
1210	315146,59	2166284,73	Картометрический метод	2,50	-
1211	315153,23	2166285,61	Картометрический метод	2,50	-
1212	315162,81	2166287,67	Картометрический метод	2,50	-
1213	315172,11	2166289,66	Картометрический метод	2,50	-
1214	315183,79	2166292,94	Картометрический метод	2,50	-
1215	315191,28	2166295,04	Картометрический метод	2,50	-
1216	315199,9	2166297,57	Картометрический метод	2,50	-
1217	315210,53	2166301,68	Картометрический метод	2,50	-
1218	315225,7	2166307,77	Картометрический метод	2,50	-
1219	315231,71	2166310,8	Картометрический метод	2,50	-
1220	315244,2	2166317,27	Картометрический метод	2,50	-
1221	315254,86	2166323,05	Картометрический метод	2,50	-
1222	315264,2	2166328,73	Картометрический метод	2,50	-
1223	315279,86	2166339,62	Картометрический метод	2,50	-
1224	315291,89	2166348,95	Картометрический метод	2,50	-
1225	315305,68	2166361,54	Картометрический метод	2,50	-
1226	315318,23	2166374,27	Картометрический метод	2,50	-
1227	315328,24	2166384,28	Картометрический метод	2,50	-
1228	315335,67	2166391,56	Картометрический метод	2,50	-
1229	315343,71	2166399,68	Картометрический метод	2,50	-
1230	315357,06	2166412,48	Картометрический метод	2,50	-
1231	315362,67	2166417,88	Картометрический метод	2,50	-
1232	315379,34	2166433,43	Картометрический метод	2,50	-
1233	315389,5	2166441,81	Картометрический метод	2,50	-
1234	315403,82	2166451,36	Картометрический метод	2,50	-
1235	315423,74	2166460,92	Картометрический метод	2,50	-

Сведения о местоположении границ объекта

1236	315435,54	2166465,47	Картометрический метод	2,50	-
1237	315442,6	2166467,51	Картометрический метод	2,50	-
1238	315443,5	2166467,77	Картометрический метод	2,50	-
1239	315446,24	2166469,04	Картометрический метод	2,50	-
1240	315447,45	2166469,82	Картометрический метод	2,50	-
1241	315448,39	2166470,7	Картометрический метод	2,50	-
1242	315449,37	2166472,1	Картометрический метод	2,50	-
1243	315449,8	2166473,13	Картометрический метод	2,50	-
1244	315450,11	2166474,54	Картометрический метод	2,50	-
1195	315445,45	2166496,44	Картометрический метод	2,50	-
ЗУ1(41)					
1245	315193,61	2165744,83	Картометрический метод	2,50	-
1246	315145,27	2165753,93	Картометрический метод	2,50	-
1247	315082,89	2165766,63	Картометрический метод	2,50	-
1248	315068,72	2165770,71	Картометрический метод	2,50	-
1249	315056,76	2165772,3	Картометрический метод	2,50	-
1250	315000,88	2165784,27	Картометрический метод	2,50	-
1251	314963,7	2165792,86	Картометрический метод	2,50	-
1252	314949,91	2165796,79	Картометрический метод	2,50	-
1253	314914,17	2165803,99	Картометрический метод	2,50	-
1254	314874,74	2165812,76	Картометрический метод	2,50	-
1255	314830,93	2165818,93	Картометрический метод	2,50	-
1256	314810,7	2165820,96	Картометрический метод	2,50	-
1257	314777,85	2165825,76	Картометрический метод	2,50	-
1258	314766,34	2165827,33	Картометрический метод	2,50	-
1259	314759,99	2165785,99	Картометрический метод	2,50	-
1260	314750,86	2165747,15	Картометрический метод	2,50	-
1261	314749,9	2165734,52	Картометрический метод	2,50	-
1262	314742,14	2165735,75	Картометрический метод	2,50	-
1263	314713,64	2165743,22	Картометрический метод	2,50	-
1264	314692,71	2165751,44	Картометрический метод	2,50	-
1265	314684,29	2165753,4	Картометрический метод	2,50	-
1266	314677,01	2165750,95	Картометрический метод	2,50	-
1267	314655,27	2165748,71	Картометрический метод	2,50	-
1268	314651,23	2165748,57	Картометрический метод	2,50	-
1269	314633,54	2165749,62	Картометрический метод	2,50	-
1270	314631,59	2165739,87	Картометрический метод	2,50	-
1271	314629,69	2165729,09	Картометрический метод	2,50	-
1272	314626,82	2165712,48	Картометрический метод	2,50	-
1273	314627,22	2165709,97	Картометрический метод	2,50	-
1274	314634,89	2165705,81	Картометрический метод	2,50	-
1275	314720,16	2165672,58	Картометрический метод	2,50	-
1276	314818,92	2165635,17	Картометрический метод	2,50	-
1277	314817,77	2165632,42	Картометрический метод	2,50	-
1278	314835,97	2165624,61	Картометрический метод	2,50	-
1279	314853,89	2165616,92	Картометрический метод	2,50	-

Сведения о местоположении границ объекта

1280	314855,46	2165620,7	Картометрический метод	2,50	-
1281	314992,4	2165563,31	Картометрический метод	2,50	-
1282	315030,71	2165546,27	Картометрический метод	2,50	-
1283	315088,6	2165520,79	Картометрический метод	2,50	-
1284	315089,25	2165524,02	Картометрический метод	2,50	-
1285	315144,58	2165632,75	Картометрический метод	2,50	-
1286	315164,66	2165675,46	Картометрический метод	2,50	-
1287	315165,72	2165677,25	Картометрический метод	2,50	-
1288	315181,74	2165715,75	Картометрический метод	2,50	-
1245	315193,61	2165744,83	Картометрический метод	2,50	-
ЗУ1(42)					
1289	314915,35	2165253,8	Картометрический метод	2,50	-
1290	314713,72	2165323,53	Картометрический метод	2,50	-
1291	314650,32	2165344,09	Картометрический метод	2,50	-
1292	314645,3	2165347,41	Картометрический метод	2,50	-
1293	314639,6	2165348,93	Картометрический метод	2,50	-
1294	314617,07	2165259,99	Картометрический метод	2,50	-
1295	314480,15	2165297,93	Картометрический метод	2,50	-
1296	314488,6	2165326,97	Картометрический метод	2,50	-
1297	314488,01	2165327,32	Картометрический метод	2,50	-
1298	314504,87	2165355,7	Картометрический метод	2,50	-
1299	314499,04	2165359,17	Картометрический метод	2,50	-
1300	314590,91	2165657,19	Картометрический метод	2,50	-
1301	314600,25	2165682,73	Картометрический метод	2,50	-
1302	314603,16	2165693,34	Картометрический метод	2,50	-
1303	314593,63	2165702,39	Картометрический метод	2,50	-
1304	314564,51	2165710,97	Картометрический метод	2,50	-
1305	314565,8	2165718,99	Картометрический метод	2,50	-
1306	314565,94	2165721,53	Картометрический метод	2,50	-
1307	314567,36	2165728,08	Картометрический метод	2,50	-
1308	314556,29	2165730,8	Картометрический метод	2,50	-
1309	314572,07	2165807,39	Картометрический метод	2,50	-
1310	314559,79	2165812,89	Картометрический метод	2,50	-
1311	314550,9	2165824,11	Картометрический метод	2,50	-
1312	314365,34	2165874,7	Картометрический метод	2,50	-
1313	314282,05	2165894,1	Картометрический метод	2,50	-
1314	314155,65	2165923,56	Картометрический метод	2,50	-
1315	314058,75	2165945,48	Картометрический метод	2,50	-
1316	313694,47	2166027,88	Картометрический метод	2,50	-
1317	313191,84	2166136,87	Картометрический метод	2,50	-
1318	313125,67	2166142,84	Картометрический метод	2,50	-
1319	313156,87	2166107,81	Картометрический метод	2,50	-
1320	313198,31	2166066,49	Картометрический метод	2,50	-
1321	313222,46	2166045,44	Картометрический метод	2,50	-
1322	313243,42	2166028,51	Картометрический метод	2,50	-
1323	313485,06	2165865,53	Картометрический метод	2,50	-

Сведения о местоположении границ объекта

1324	313650,1	2165756,18	Картометрический метод	2,50	-
1325	313928,94	2165569,31	Картометрический метод	2,50	-
1326	314090,36	2165461,13	Картометрический метод	2,50	-
1327	314123,56	2165438,98	Картометрический метод	2,50	-
1328	314150,54	2165420,93	Картометрический метод	2,50	-
1329	314190,42	2165392,55	Картометрический метод	2,50	-
1330	314239,04	2165364,44	Картометрический метод	2,50	-
1331	314269,8	2165347,9	Картометрический метод	2,50	-
1332	314298,5	2165332,78	Картометрический метод	2,50	-
1333	314337,49	2165316,94	Картометрический метод	2,50	-
1334	314361,34	2165304,87	Картометрический метод	2,50	-
1335	314361,52	2165304,78	Картометрический метод	2,50	-
1336	314388,15	2165296,38	Картометрический метод	2,50	-
1337	314388,35	2165296,43	Картометрический метод	2,50	-
1338	314395,36	2165291,3	Картометрический метод	2,50	-
1339	314395,41	2165291,11	Картометрический метод	2,50	-
1340	314409,51	2165276,19	Картометрический метод	2,50	-
1341	314413,74	2165273,93	Картометрический метод	2,50	-
1342	314417,68	2165270,27	Картометрический метод	2,50	-
1343	314417,84	2165270,16	Картометрический метод	2,50	-
1344	314436,28	2165245,92	Картометрический метод	2,50	-
1345	314448,05	2165238,89	Картометрический метод	2,50	-
1346	314457,89	2165233,61	Картометрический метод	2,50	-
1347	314460,61	2165227,45	Картометрический метод	2,50	-
1348	314472,69	2165221	Картометрический метод	2,50	-
1349	314492,17	2165211,55	Картометрический метод	2,50	-
1350	314507,09	2165210,83	Картометрический метод	2,50	-
1351	314507,26	2165210,72	Картометрический метод	2,50	-
1352	314518,73	2165209,22	Картометрический метод	2,50	-
1353	314651,1	2165186,91	Картометрический метод	2,50	-
1354	314677,57	2165184,01	Картометрический метод	2,50	-
1355	314782,44	2165177,33	Картометрический метод	2,50	-
1356	314805,6	2165169,48	Картометрический метод	2,50	-
1357	314828,62	2165168,83	Картометрический метод	2,50	-
1358	314837,1	2165168,32	Картометрический метод	2,50	-
1359	314836,44	2165152,12	Картометрический метод	2,50	-
1360	314843,39	2165147,49	Картометрический метод	2,50	-
1361	314882,74	2165146,82	Картометрический метод	2,50	-
1362	314915,38	2165148,52	Картометрический метод	2,50	-
1363	314954,01	2165158,84	Картометрический метод	2,50	-
1364	314987,61	2165151,17	Картометрический метод	2,50	-
1365	314996,12	2165154,79	Картометрический метод	2,50	-
1366	315002,86	2165184,27	Картометрический метод	2,50	-
1367	315011,55	2165181,68	Картометрический метод	2,50	-
1368	315035,36	2165177,29	Картометрический метод	2,50	-
1369	315041,85	2165201,25	Картометрический метод	2,50	-

Сведения о местоположении границ объекта

1370	315030,49	2165208,59	Картометрический метод	2,50	-
1371	314959,26	2165235,67	Картометрический метод	2,50	-
1289	314915,35	2165253,8	Картометрический метод	2,50	-
1372	314436,09	2165418,82	Картометрический метод	2,50	-
1373	314435,03	2165420,76	Картометрический метод	2,50	-
1374	314435,05	2165420,96	Картометрический метод	2,50	-
1375	314437,92	2165422,54	Картометрический метод	2,50	-
1376	314438,01	2165422,37	Картометрический метод	2,50	-
1377	314436,27	2165418,92	Картометрический метод	2,50	-
1372	314436,09	2165418,82	Картометрический метод	2,50	-
1378	314408,08	2165343,29	Картометрический метод	2,50	-
1379	314407,84	2165343,37	Картометрический метод	2,50	-
1380	314407,9	2165343,56	Картометрический метод	2,50	-
1381	314408,14	2165343,48	Картометрический метод	2,50	-
1378	314408,08	2165343,29	Картометрический метод	2,50	-
1382	314309,8	2165339,61	Картометрический метод	2,50	-
1383	314309,64	2165339,72	Картометрический метод	2,50	-
1384	314309,79	2165339,93	Картометрический метод	2,50	-
1385	314309,95	2165339,81	Картометрический метод	2,50	-
1382	314309,8	2165339,61	Картометрический метод	2,50	-
1386	314488,83	2165407,27	Картометрический метод	2,50	-
1387	314488,94	2165407,1	Картометрический метод	2,50	-
1388	314488,73	2165406,97	Картометрический метод	2,50	-
1389	314485,15	2165404,62	Картометрический метод	2,50	-
1390	314484,91	2165404,47	Картометрический метод	2,50	-
1391	314484,8	2165404,64	Картометрический метод	2,50	-
1392	314485,04	2165404,79	Картометрический метод	2,50	-
1393	314488,62	2165407,13	Картометрический метод	2,50	-
1386	314488,83	2165407,27	Картометрический метод	2,50	-
1394	314486,31	2165394,14	Картометрический метод	2,50	-
1395	314486,5	2165394,11	Картометрический метод	2,50	-
1396	314486,46	2165393,83	Картометрический метод	2,50	-
1397	314485,85	2165389,61	Картометрический метод	2,50	-
1398	314485,82	2165389,37	Картометрический метод	2,50	-
1399	314485,62	2165389,4	Картометрический метод	2,50	-
1400	314485,66	2165389,64	Картометрический метод	2,50	-
1401	314486,27	2165393,86	Картометрический метод	2,50	-
1394	314486,31	2165394,14	Картометрический метод	2,50	-
ЗУ1(43)					
1402	314643,89	2165165,43	Картометрический метод	2,50	-
1403	314617,78	2165170,61	Картометрический метод	2,50	-

Сведения о местоположении границ объекта

1404	314616,91	2165171,06	Картометрический метод	2,50	-
1405	314611,08	2165173,84	Картометрический метод	2,50	-
1406	314607,91	2165175,6	Картометрический метод	2,50	-
1407	314607,38	2165174,48	Картометрический метод	2,50	-
1408	314603,12	2165176,53	Картометрический метод	2,50	-
1409	314598,66	2165179,16	Картометрический метод	2,50	-
1410	314595,72	2165180,7	Картометрический метод	2,50	-
1411	314582,35	2165180,43	Картометрический метод	2,50	-
1412	314579,01	2165176,89	Картометрический метод	2,50	-
1413	314576,73	2165173,47	Картометрический метод	2,50	-
1414	314574,48	2165170,61	Картометрический метод	2,50	-
1415	314572,82	2165171,72	Картометрический метод	2,50	-
1416	314571,79	2165170,19	Картометрический метод	2,50	-
1417	314568,22	2165172,58	Картометрический метод	2,50	-
1418	314564,74	2165167,38	Картометрический метод	2,50	-
1419	314562,23	2165169,15	Картометрический метод	2,50	-
1420	314551,52	2165153,53	Картометрический метод	2,50	-
1421	314553,99	2165151,82	Картометрический метод	2,50	-
1422	314574,22	2165137,26	Картометрический метод	2,50	-
1423	314591,44	2165124,67	Картометрический метод	2,50	-
1424	314610,53	2165113,44	Картометрический метод	2,50	-
1425	314622,03	2165106,68	Картометрический метод	2,50	-
1426	314638,29	2165096,92	Картометрический метод	2,50	-
1427	314641,6	2165103,83	Картометрический метод	2,50	-
1428	314640,69	2165103,72	Картометрический метод	2,50	-
1429	314640,66	2165103,97	Картометрический метод	2,50	-
1430	314641,73	2165104,1	Картометрический метод	2,50	-
1431	314647,53	2165116,2	Картометрический метод	2,50	-
1432	314655,78	2165132,62	Картометрический метод	2,50	-
1433	314657,89	2165137,08	Картометрический метод	2,50	-
1434	314667,27	2165156,94	Картометрический метод	2,50	-
1402	314643,89	2165165,43	Картометрический метод	2,50	-
ЗУ1(44)					
1435	316534,84	2166000,57	Картометрический метод	2,50	-
1436	316534,2	2165995,69	Картометрический метод	2,50	-
1437	316530,85	2165982,77	Картометрический метод	2,50	-
1438	316510,54	2165905,67	Картометрический метод	2,50	-
1439	316507,15	2165892,79	Картометрический метод	2,50	-
1440	316503,76	2165879,16	Картометрический метод	2,50	-
1441	316478,52	2165802,99	Картометрический метод	2,50	-
1442	316514,73	2165792,13	Картометрический метод	2,50	-
1443	316540,33	2165784,4	Картометрический метод	2,50	-
1444	316579,69	2165773,65	Картометрический метод	2,50	-
1445	316589,74	2165806,59	Картометрический метод	2,50	-
1446	316578,37	2165809,77	Картометрический метод	2,50	-
1447	316588,58	2165862,8	Картометрический метод	2,50	-

Сведения о местоположении границ объекта

1448	316592,4	2165876,37	Картометрический метод	2,50	-
1449	316587,66	2165890,22	Картометрический метод	2,50	-
1450	316589,64	2165947,71	Картометрический метод	2,50	-
1451	316602,36	2165985,36	Картометрический метод	2,50	-
1435	316534,84	2166000,57	Картометрический метод	2,50	-
ЗУ1(45)					
1452	316325,85	2165774,33	Картометрический метод	2,50	-
1453	316310,77	2165778,91	Картометрический метод	2,50	-
1454	316259,77	2165655,99	Картометрический метод	2,50	-
1455	316260,39	2165652,25	Картометрический метод	2,50	-
1456	316262,11	2165650,67	Картометрический метод	2,50	-
1457	316267,03	2165648,48	Картометрический метод	2,50	-
1458	316290,09	2165638,62	Картометрический метод	2,50	-
1459	316292,83	2165676,26	Картометрический метод	2,50	-
1460	316297,28	2165691,09	Картометрический метод	2,50	-
1461	316298,82	2165697,39	Картометрический метод	2,50	-
1462	316300,45	2165701,39	Картометрический метод	2,50	-
1452	316325,85	2165774,33	Картометрический метод	2,50	-
ЗУ1(46)					
1463	316144,79	2165767,16	Картометрический метод	2,50	-
1464	316120,89	2165774,3	Картометрический метод	2,50	-
1465	316103,4	2165779,53	Картометрический метод	2,50	-
1466	316090,89	2165740,28	Картометрический метод	2,50	-
1467	316082,38	2165731,17	Картометрический метод	2,50	-
1468	316080,94	2165726,14	Картометрический метод	2,50	-
1469	316094,38	2165719,79	Картометрический метод	2,50	-
1470	316111,95	2165713,03	Картометрический метод	2,50	-
1471	316158,56	2165694,5	Картометрический метод	2,50	-
1472	316142,75	2165726,82	Картометрический метод	2,50	-
1473	316147,69	2165745,37	Картометрический метод	2,50	-
1474	316139,08	2165747,99	Картометрический метод	2,50	-
1463	316144,79	2165767,16	Картометрический метод	2,50	-
ЗУ1(47)					
886	316083,46	2165282,12	Картометрический метод	2,50	-
1475	316071,07	2165286,6	Картометрический метод	2,50	-
1476	316056,36	2165284,91	Картометрический метод	2,50	-
1477	316047,04	2165280,25	Картометрический метод	2,50	-
1478	315994,73	2165187,44	Картометрический метод	2,50	-
1479	316044,38	2165160,88	Картометрический метод	2,50	-
890	316082,3	2165229,23	Картометрический метод	2,50	-
889	316087	2165238,38	Картометрический метод	2,50	-
888	316076,13	2165246,89	Картометрический метод	2,50	-
887	316069,83	2165260,58	Картометрический метод	2,50	-
886	316083,46	2165282,12	Картометрический метод	2,50	-
ЗУ1(48)					
1480	316894,21	2166312,07	Картометрический метод	2,50	-

Сведения о местоположении границ объекта

1481	316802,99	2166327,54	Картометрический метод	2,50	-
1482	316801,09	2166327,86	Картометрический метод	2,50	-
1483	316747,71	2166336,89	Картометрический метод	2,50	-
1484	316636,69	2166132	Картометрический метод	2,50	-
1485	316636,51	2166131,66	Картометрический метод	2,50	-
1486	316606,78	2166076,79	Картометрический метод	2,50	-
1487	316608,4	2166074,81	Картометрический метод	2,50	-
1488	316622,68	2166064,62	Картометрический метод	2,50	-
1489	316628,73	2166059,74	Картометрический метод	2,50	-
1490	316647,45	2166056,89	Картометрический метод	2,50	-
1491	316673	2166098,13	Картометрический метод	2,50	-
1492	316674,51	2166099,98	Картометрический метод	2,50	-
1493	316684,87	2166112,68	Картометрический метод	2,50	-
1494	316675,88	2166135,92	Картометрический метод	2,50	-
1495	316686,97	2166150,99	Картометрический метод	2,50	-
1496	316707,68	2166136,52	Картометрический метод	2,50	-
1497	316724,42	2166155,35	Картометрический метод	2,50	-
1498	316720,3	2166159,71	Картометрический метод	2,50	-
1499	316761,58	2166210,3	Картометрический метод	2,50	-
1500	316768,41	2166217,61	Картометрический метод	2,50	-
1501	316809,8	2166278,17	Картометрический метод	2,50	-
1502	316820,26	2166275,66	Картометрический метод	2,50	-
1503	316853,85	2166266,97	Картометрический метод	2,50	-
1504	316870,71	2166286,38	Картометрический метод	2,50	-
1505	316884,69	2166302,47	Картометрический метод	2,50	-
1506	316889,28	2166307,75	Картометрический метод	2,50	-
1480	316894,21	2166312,07	Картометрический метод	2,50	-
ЗУ1(49)					
1507	316489,2	2166276,93	Картометрический метод	2,50	-
1508	316509,98	2166320,1	Картометрический метод	2,50	-
1509	316502,77	2166323,56	Картометрический метод	2,50	-
1510	316421,61	2166350,41	Картометрический метод	2,50	-
1511	316413,99	2166352,93	Картометрический метод	2,50	-
1512	316409,86	2166353,86	Картометрический метод	2,50	-
1513	316424,39	2166342,91	Картометрический метод	2,50	-
1514	316434,87	2166333	Картометрический метод	2,50	-
1515	316460,34	2166308,3	Картометрический метод	2,50	-
1516	316470,14	2166299,34	Картометрический метод	2,50	-
1517	316483,67	2166283,44	Картометрический метод	2,50	-
1507	316489,2	2166276,93	Картометрический метод	2,50	-
ЗУ1(50)					
1518	315188,33	2165326,01	Картометрический метод	2,50	-
1519	315193,04	2165328,05	Картометрический метод	2,50	-
1520	315130,04	2165356,19	Картометрический метод	2,50	-
1521	315139,77	2165379	Картометрический метод	2,50	-
1522	315138,8	2165387,05	Картометрический метод	2,50	-

Сведения о местоположении границ объекта

1523	315133,22	2165389,87	Картометрический метод	2,50	-
1524	315103,27	2165404,05	Картометрический метод	2,50	-
1525	315052,34	2165423,68	Картометрический метод	2,50	-
1015	315026,82	2165377,67	Картометрический метод	2,50	-
1014	315029,98	2165376,56	Картометрический метод	2,50	-
1526	315034	2165375,21	Картометрический метод	2,50	-
1046	315048,71	2165370,23	Картометрический метод	2,50	-
1045	315069,04	2165363,21	Картометрический метод	2,50	-
1044	315082,7	2165357,96	Картометрический метод	2,50	-
1043	315092,91	2165380,02	Картометрический метод	2,50	-
1042	315095,03	2165378,92	Картометрический метод	2,50	-
1041	315105,65	2165374,05	Картометрический метод	2,50	-
1040	315119,9	2165367,51	Картометрический метод	2,50	-
1039	315114,32	2165349,01	Картометрический метод	2,50	-
1038	315131,69	2165342,55	Картометрический метод	2,50	-
1037	315152,28	2165334,9	Картометрический метод	2,50	-
1527	315154,47	2165340,1	Картометрический метод	2,50	-
1518	315188,33	2165326,01	Картометрический метод	2,50	-
ЗУ1(51)					
1528	315375,64	2165250,24	Картометрический метод	2,50	-
1529	315384,96	2165280,12	Картометрический метод	2,50	-
1530	315390,18	2165294,71	Картометрический метод	2,50	-
1531	315397	2165313,71	Картометрический метод	2,50	-
1532	315411,04	2165358,8	Картометрический метод	2,50	-
1533	315403,05	2165363,23	Картометрический метод	2,50	-
1534	315339,55	2165393,64	Картометрический метод	2,50	-
1535	315316,36	2165340,46	Картометрический метод	2,50	-
1536	315304,67	2165310,14	Картометрический метод	2,50	-
1537	315250,72	2165331,99	Картометрический метод	2,50	-
1538	315247,67	2165324,48	Картометрический метод	2,50	-
1539	315245,63	2165299,62	Картометрический метод	2,50	-
1540	315227,68	2165266,23	Картометрический метод	2,50	-
1541	315275,99	2165241,67	Картометрический метод	2,50	-
1542	315315,77	2165220,17	Картометрический метод	2,50	-
1543	315332,06	2165215,74	Картометрический метод	2,50	-
1544	315326,83	2165218,55	Картометрический метод	2,50	-
1545	315340,68	2165262,37	Картометрический метод	2,50	-
1546	315348,05	2165259,81	Картометрический метод	2,50	-
1528	315375,64	2165250,24	Картометрический метод	2,50	-
ЗУ1(52)					
1547	316467,7	2164917,98	Картометрический метод	2,50	-
1548	316280,29	2164949,25	Картометрический метод	2,50	-
1549	316198,76	2164997,45	Картометрический метод	2,50	-
1550	316092,72	2164865,5	Картометрический метод	2,50	-
1551	316155,88	2164814,74	Картометрический метод	2,50	-
1552	316095,54	2164723,56	Картометрический метод	2,50	-

Сведения о местоположении границ объекта

1553	316085,96	2164709,11	Картометрический метод	2,50	-
1554	315964,64	2164525,51	Картометрический метод	2,50	-
1555	315993,75	2164504,44	Картометрический метод	2,50	-
1556	316051,41	2164589,53	Картометрический метод	2,50	-
1557	316060,21	2164587,45	Картометрический метод	2,50	-
1558	316125,27	2164575,24	Картометрический метод	2,50	-
1559	316198,31	2164561,53	Картометрический метод	2,50	-
1560	316250,86	2164643,2	Картометрический метод	2,50	-
1561	316268,57	2164657,36	Картометрический метод	2,50	-
1562	316297,67	2164707,72	Картометрический метод	2,50	-
1563	316365,48	2164799,06	Картометрический метод	2,50	-
1564	316381,17	2164807,15	Картометрический метод	2,50	-
1565	316420,89	2164861,81	Картометрический метод	2,50	-
1547	316467,7	2164917,98	Картометрический метод	2,50	-



1. Видеосъемка, выполненная в соответствии с требованиями к съемке объектов недвижимости, предусмотренных в пункте 10 статьи 14 Федерального закона от 24.07.2007 № 207-ФЗ «О государственном кадастре недвижимости».

2. Видеосъемка, выполненная в соответствии с требованиями к съемке объектов недвижимости, предусмотренных в пункте 10 статьи 14 Федерального закона от 24.07.2007 № 207-ФЗ «О государственном кадастре недвижимости».

3. Видеосъемка, выполненная в соответствии с требованиями к съемке объектов недвижимости, предусмотренных в пункте 10 статьи 14 Федерального закона от 24.07.2007 № 207-ФЗ «О государственном кадастре недвижимости».

4. Видеосъемка, выполненная в соответствии с требованиями к съемке объектов недвижимости, предусмотренных в пункте 10 статьи 14 Федерального закона от 24.07.2007 № 207-ФЗ «О государственном кадастре недвижимости».

ОПИСАНИЕ МЕСТОПОЛОЖЕНИЯ ГРАНИЦ

1.2 Зона застройки малоэтажными жилыми домами (до 4 этажей включая мансардный)
(наименование объекта местоположение границ, которого описано (далее - объект)

Раздел 1

ведения об объекте

№ п/п	Характеристики объекта	Описание характеристик
1	2	3
1	Местоположение объекта	Российская Федерация, Рязанская область, р-н Александров-Невский, г/п Александров-Невское
2	Площадь объекта ± величина погрешности определения площади ($P \pm \Delta P$)	133552 кв.м. ± 339 кв.м.
3	Иные характеристики объекта	

Раздел 2

Сведения о местоположении границ объекта

1. Система координат: МСК-62

2. Сведения о характерных точках границ объекта

Обозначение характерных точек границ	Координаты, м		Метод определения координат характерной точки	Средняя квадратическая погрешность положения характерной точки (Mt), м	Описание обозначения точки на местности (при наличии)
	X	Y			
1	2	3	4	5	6
			ЗУ1(1)		
1	315985,66	2165296,19	Картометрический метод	2,50	-
2	315881,01	2165326,41	Картометрический метод	2,50	-
3	315851,18	2165332,32	Картометрический метод	2,50	-
4	315831,92	2165318,31	Картометрический метод	2,50	-
5	315815,1	2165316,06	Картометрический метод	2,50	-
6	315793,79	2165276,64	Картометрический метод	2,50	-
7	315779,32	2165245,91	Картометрический метод	2,50	-
8	315796,3	2165197,65	Картометрический метод	2,50	-
9	315808,45	2165164,35	Картометрический метод	2,50	-
10	315825,77	2165142,84	Картометрический метод	2,50	-
11	315838,23	2165133,88	Картометрический метод	2,50	-
12	315844,29	2165132,32	Картометрический метод	2,50	-
13	315895,5	2165135,5	Картометрический метод	2,50	-
14	315908,61	2165140,94	Картометрический метод	2,50	-
15	315938,37	2165155,26	Картометрический метод	2,50	-
16	315940,34	2165156,66	Картометрический метод	2,50	-
17	315962,33	2165170,68	Картометрический метод	2,50	-
18	315969,34	2165199,12	Картометрический метод	2,50	-
19	315948,75	2165207,09	Картометрический метод	2,50	-
20	315966,57	2165248,02	Картометрический метод	2,50	-
21	315976,53	2165276,32	Картометрический метод	2,50	-
1	315985,66	2165296,19	Картометрический метод	2,50	-
			ЗУ1(2)		
22	315059,61	2164982,23	Картометрический метод	2,50	-
23	315019,91	2164878,65	Картометрический метод	2,50	-
24	315022,77	2164876,85	Картометрический метод	2,50	-
25	315029,16	2164869,47	Картометрический метод	2,50	-

Сведения о местоположении границ объекта

26	315034,58	2164857,63	Картометрический метод	2,50	-
27	315035,86	2164852,52	Картометрический метод	2,50	-
28	315045,04	2164867,37	Картометрический метод	2,50	-
29	315046,17	2164868,94	Картометрический метод	2,50	-
30	315049,12	2164874,94	Картометрический метод	2,50	-
31	315054,89	2164871,22	Картометрический метод	2,50	-
32	315064,46	2164882,11	Картометрический метод	2,50	-
33	315068,13	2164880,3	Картометрический метод	2,50	-
34	315076,09	2164876,29	Картометрический метод	2,50	-
35	315098,68	2164920,34	Картометрический метод	2,50	-
36	315104,57	2164931,65	Картометрический метод	2,50	-
37	315114,93	2164951,95	Картометрический метод	2,50	-
38	315077,4	2164973,66	Картометрический метод	2,50	-
39	315065,62	2164978,69	Картометрический метод	2,50	-
22	315059,61	2164982,23	Картометрический метод	2,50	-

ЗУ1(3)

40	316378,59	2165327,64	Картометрический метод	2,50	-
41	316296,03	2165381,62	Картометрический метод	2,50	-
42	316280,4	2165350,74	Картометрический метод	2,50	-
43	316309,7	2165332,28	Картометрический метод	2,50	-
44	316295,35	2165301,77	Картометрический метод	2,50	-
45	316275,09	2165313,06	Картометрический метод	2,50	-
46	316267,77	2165299,91	Картометрический метод	2,50	-
47	316277,63	2165293,96	Картометрический метод	2,50	-
48	316268,7	2165276,55	Картометрический метод	2,50	-
49	316264,54	2165278,77	Картометрический метод	2,50	-
50	316260,59	2165271,84	Картометрический метод	2,50	-
51	316250,04	2165273,06	Картометрический метод	2,50	-
52	316306,35	2165249,13	Картометрический метод	2,50	-
53	316311,97	2165261,89	Картометрический метод	2,50	-
54	316354,6	2165243,47	Картометрический метод	2,50	-
55	316365,68	2165257,79	Картометрический метод	2,50	-
56	316346,9	2165270,23	Картометрический метод	2,50	-
40	316378,59	2165327,64	Картометрический метод	2,50	-

ЗУ1(4)

57	314887,86	2164907,65	Картометрический метод	2,50	-
58	314901,8	2164930,54	Картометрический метод	2,50	-
59	314914,92	2164960,01	Картометрический метод	2,50	-
60	314823,27	2165018,64	Картометрический метод	2,50	-
61	314793	2165037,73	Картометрический метод	2,50	-
62	314663,74	2165110,72	Картометрический метод	2,50	-
63	314648,67	2165090,75	Картометрический метод	2,50	-
57	314887,86	2164907,65	Картометрический метод	2,50	-


ЗУ1(5)

64	314766,34	2165827,33	Картометрический метод	2,50	-
65	314587,1	2165865,18	Картометрический метод	2,50	-

Сведения о местоположении границ объекта

66	314572,07	2165807,39	Картометрический метод	2,50	-
67	314556,29	2165730,8	Картометрический метод	2,50	-
68	314557,37	2165730,49	Картометрический метод	2,50	-
69	314567,36	2165728,08	Картометрический метод	2,50	-
70	314565,94	2165721,53	Картометрический метод	2,50	-
71	314565,8	2165718,99	Картометрический метод	2,50	-
72	314564,51	2165710,97	Картометрический метод	2,50	-
73	314593,63	2165702,39	Картометрический метод	2,50	-
74	314603,16	2165693,34	Картометрический метод	2,50	-
75	314600,25	2165682,73	Картометрический метод	2,50	-
76	314590,91	2165657,19	Картометрический метод	2,50	-
77	314618,55	2165648,72	Картометрический метод	2,50	-
78	314632,57	2165699,9	Картометрический метод	2,50	-
79	314625,01	2165702,41	Картометрический метод	2,50	-
80	314627,22	2165709,97	Картометрический метод	2,50	-
81	314626,82	2165712,48	Картометрический метод	2,50	-
82	314629,69	2165729,09	Картометрический метод	2,50	-
83	314631,59	2165739,87	Картометрический метод	2,50	-
84	314633,54	2165749,62	Картометрический метод	2,50	-
85	314651,23	2165748,57	Картометрический метод	2,50	-
86	314655,27	2165748,71	Картометрический метод	2,50	-
87	314677,01	2165750,95	Картометрический метод	2,50	-
88	314684,29	2165753,4	Картометрический метод	2,50	-
89	314692,71	2165751,44	Картометрический метод	2,50	-
90	314713,64	2165743,22	Картометрический метод	2,50	-
91	314742,14	2165735,75	Картометрический метод	2,50	-
92	314749,9	2165734,52	Картометрический метод	2,50	-
93	314750,86	2165747,15	Картометрический метод	2,50	-
94	314759,99	2165785,99	Картометрический метод	2,50	-
64	314766,34	2165827,33	Картометрический метод	2,50	-
ЗУ1(6)					
95	315070,93	2165054,81	Картометрический метод	2,50	-
96	315058,34	2165059,92	Картометрический метод	2,50	-
97	315030,16	2165070,06	Картометрический метод	2,50	-
98	315024,47	2165072,01	Картометрический метод	2,50	-
99	315004,16	2165076,96	Картометрический метод	2,50	-
100	314993,52	2165080,21	Картометрический метод	2,50	-
101	314955,08	2165036,07	Картометрический метод	2,50	-
102	315053,09	2165011,59	Картометрический метод	2,50	-
103	315058,08	2165024,14	Картометрический метод	2,50	-
95	315070,93	2165054,81	Картометрический метод	2,50	-
ЗУ1(7)					
104	316534,84	2166000,57	Картометрический метод	2,50	-
105	316537,24	2166021,49	Картометрический метод	2,50	-
106	316342,94	2166081,2	Картометрический метод	2,50	-

107	316314,9	2166031,2	Картометрический метод	2,50	-
Сведения о местоположении границ объекта					
108	316312,59	2166030,04	Картометрический метод	2,50	-
109	316297,32	2166018,67	Картометрический метод	2,50	-
110	316282,31	2165968,46	Картометрический метод	2,50	-
111	316278,95	2165957,98	Картометрический метод	2,50	-
112	316275,69	2165940,92	Картометрический метод	2,50	-
113	316349,67	2165921,53	Картометрический метод	2,50	-
114	316431,16	2165892,95	Картометрический метод	2,50	-
115	316410,26	2165820,72	Картометрический метод	2,50	-
116	316478,52	2165802,99	Картометрический метод	2,50	-
117	316503,76	2165879,16	Картометрический метод	2,50	-
118	316507,15	2165892,79	Картометрический метод	2,50	-
119	316510,54	2165905,67	Картометрический метод	2,50	-
120	316530,85	2165982,77	Картометрический метод	2,50	-
121	316534,2	2165995,69	Картометрический метод	2,50	-
104	316534,84	2166000,57	Картометрический метод	2,50	-
ЗУ1(8)					
122	316274,84	2165729,98	Картометрический метод	2,50	-
123	316246,26	2165736,12	Картометрический метод	2,50	-
124	316246,26	2165738,24	Картометрический метод	2,50	-
125	316144,79	2165767,16	Картометрический метод	2,50	-
126	316139,08	2165747,99	Картометрический метод	2,50	-
127	316147,69	2165745,37	Картометрический метод	2,50	-
128	316142,75	2165726,82	Картометрический метод	2,50	-
129	316158,56	2165694,5	Картометрический метод	2,50	-
130	316202,71	2165675,99	Картометрический метод	2,50	-
131	316244,39	2165658,4	Картометрический метод	2,50	-
132	316247,24	2165657,85	Картометрический метод	2,50	-
133	316250,5	2165659,51	Картометрический метод	2,50	-
134	316260,74	2165698,9	Картометрический метод	2,50	-
135	316264,44	2165714,76	Картометрический метод	2,50	-
122	316274,84	2165729,98	Картометрический метод	2,50	-



Масштаб: 1:10000
Содержание: 1. Видовые условия застройки территории.
2. Видовые условия застройки территории с учетом рельефа местности.
3. Видовые условия застройки территории с учетом рельефа местности и существующей застройки.
4. Видовые условия застройки территории с учетом рельефа местности, существующей застройки и территории, подлежащей изъятию для государственных нужд Российской Федерации.
5. Видовые условия застройки территории с учетом рельефа местности, существующей застройки и территории, подлежащей изъятию для государственных нужд Российской Федерации, с учетом требований к застройке территории.

ОПИСАНИЕ МЕСТОПОЛОЖЕНИЯ ГРАНИЦ

2.1 Многофункциональная общественно-деловая зона
(наименование объекта местоположение границ, которого описано (далее - объект))

Раздел 1

Введения об объекте

№ п/п	Характеристики объекта	Описание характеристик
1	2	3
1	Местоположение объекта	Российская Федерация, Рязанская область, р-н Алекса́ндро-Невский, г/п Алекса́ндро-Невское
2	Площадь объекта ± величина погрешности определения площади ($P \pm \Delta P$)	223595 кв.м. ± 733 кв.м.
3	Иные характеристики объекта	

Раздел 2

Сведения о местоположении границ объекта

1. Система координат: МСК-62

2. Сведения о характерных точках границ объекта

Обозначение характерных точек границ	Координаты, м		Метод определения координат характерной точки	Средняя квадратическая погрешность положения характерной точки (Mt), м	Описание обозначения точки на местности (при наличии)
	X	Y			
1	2	3	4	5	6
			ЗУ1(1)		
1	315876,19	2164851,84	Картометрический метод	2,50	-
2	315924,92	2164912,49	Картометрический метод	2,50	-
3	315934,92	2164968,65	Картометрический метод	2,50	-
4	315861,9	2164959,9	Картометрический метод	2,50	-
5	315844,37	2164904,71	Картометрический метод	2,50	-
1	315876,19	2164851,84	Картометрический метод	2,50	-
			ЗУ1(2)		
6	315944,82	2165149,06	Картометрический метод	2,50	-
7	315911,53	2165132,74	Картометрический метод	2,50	-
8	315897,08	2165128,31	Картометрический метод	2,50	-
9	315840,95	2165125,05	Картометрический метод	2,50	-
10	315832,25	2165128,67	Картометрический метод	2,50	-
11	315813,79	2165144,25	Картометрический метод	2,50	-
12	315808,14	2165125,13	Картометрический метод	2,50	-
13	315802,58	2165096,44	Картометрический метод	2,50	-
14	315794,37	2165082,42	Картометрический метод	2,50	-
15	315775,85	2165081,63	Картометрический метод	2,50	-
16	315764,48	2165086,13	Картометрический метод	2,50	-
17	315764,74	2165044,2	Картометрический метод	2,50	-
18	315765,23	2164965,52	Картометрический метод	2,50	-
19	315759,09	2164947,44	Картометрический метод	2,50	-
20	315794,39	2164957,63	Картометрический метод	2,50	-
21	315861,41	2164967,04	Картометрический метод	2,50	-
22	315935,52	2164975,82	Картометрический метод	2,50	-
23	315954,36	2165113,12	Картометрический метод	2,50	-
24	315957,65	2165132,85	Картометрический метод	2,50	-
25	315959,77	2165146,93	Картометрический метод	2,50	-

Сведения о местоположении границ объекта

6	315944,82	2165149,06	Картометрический метод	2,50	-
ЗУ1(3)					
26	315511,87	2165272,24	Картометрический метод	2,50	-
27	315480,65	2165286,73	Картометрический метод	2,50	-
28	315460,75	2165302,14	Картометрический метод	2,50	-
29	315448,3	2165311,09	Картометрический метод	2,50	-
30	315433,3	2165316,6	Картометрический метод	2,50	-
31	315411,29	2165324,15	Картометрический метод	2,50	-
32	315407,34	2165324,91	Картометрический метод	2,50	-
33	315406,72	2165325,07	Картометрический метод	2,50	-
34	315406,25	2165324,97	Картометрический метод	2,50	-
35	315382,72	2165254,8	Картометрический метод	2,50	-
36	315375,9	2165237,22	Картометрический метод	2,50	-
37	315457,04	2165209,97	Картометрический метод	2,50	-
38	315481,64	2165202,66	Картометрический метод	2,50	-
39	315497,94	2165197,83	Картометрический метод	2,50	-
40	315501,33	2165209,34	Картометрический метод	2,50	-
41	315512,99	2165248,96	Картометрический метод	2,50	-
26	315511,87	2165272,24	Картометрический метод	2,50	-
ЗУ1(4)					
42	315229,7	2165153,4	Картометрический метод	2,50	-
43	315242,05	2165181,02	Картометрический метод	2,50	-
44	315242,7	2165195,49	Картометрический метод	2,50	-
45	315166,36	2165222,62	Картометрический метод	2,50	-
46	315146,29	2165169,51	Картометрический метод	2,50	-
42	315229,7	2165153,4	Картометрический метод	2,50	-
ЗУ1(5)					
47	315283,01	2165229,14	Картометрический метод	2,50	-
48	315241,64	2165250,37	Картометрический метод	2,50	-
49	315196,89	2165273,04	Картометрический метод	2,50	-
50	315193,18	2165271,95	Картометрический метод	2,50	-
51	315167,94	2165226,29	Картометрический метод	2,50	-
52	315221,03	2165207,45	Картометрический метод	2,50	-
53	315244,28	2165199,16	Картометрический метод	2,50	-
54	315254,1	2165221,81	Картометрический метод	2,50	-
55	315252,37	2165222,57	Картометрический метод	2,50	-
56	315258,05	2165235,37	Картометрический метод	2,50	-
47	315283,01	2165229,14	Картометрический метод	2,50	-
ЗУ1(6)					
57	315256,26	2165432,09	Картометрический метод	2,50	-
58	315247,35	2165410,35	Картометрический метод	2,50	-
59	315240,22	2165393,67	Картометрический метод	2,50	-
60	315226,73	2165355,81	Картометрический метод	2,50	-
61	315222,76	2165345,93	Картометрический метод	2,50	-
62	315219,38	2165337,75	Картометрический метод	2,50	-
63	315212,66	2165321,48	Картометрический метод	2,50	-

Сведения о местоположении границ объекта

64	315198,93	2165286,08	Картометрический метод	2,50	-
65	315200,38	2165280,93	Картометрический метод	2,50	-
66	315227,68	2165266,23	Картометрический метод	2,50	-
67	315245,63	2165299,62	Картометрический метод	2,50	-
68	315247,67	2165324,48	Картометрический метод	2,50	-
69	315250,72	2165331,99	Картометрический метод	2,50	-
70	315304,67	2165310,14	Картометрический метод	2,50	-
71	315316,36	2165340,46	Картометрический метод	2,50	-
72	315339,55	2165393,64	Картометрический метод	2,50	-
73	315274,36	2165423,63	Картометрический метод	2,50	-
57	315256,26	2165432,09	Картометрический метод	2,50	-
ЗУ1(7)					
74	315345,37	2165396,98	Картометрический метод	2,50	-
75	315351,67	2165410,26	Картометрический метод	2,50	-
76	315404,66	2165535,57	Картометрический метод	2,50	-
77	315409,14	2165537,92	Картометрический метод	2,50	-
78	315412,68	2165546,01	Картометрический метод	2,50	-
79	315406,55	2165549,31	Картометрический метод	2,50	-
80	315406,1	2165550,19	Картометрический метод	2,50	-
81	315395,92	2165555,97	Картометрический метод	2,50	-
82	315400,71	2165573,83	Картометрический метод	2,50	-
83	315406,83	2165580,05	Картометрический метод	2,50	-
84	315434,98	2165573,33	Картометрический метод	2,50	-
85	315441,35	2165569,39	Картометрический метод	2,50	-
86	315441,37	2165566,73	Картометрический метод	2,50	-
87	315472,44	2165558,48	Картометрический метод	2,50	-
88	315482,63	2165556,19	Картометрический метод	2,50	-
89	315484,84	2165562,63	Картометрический метод	2,50	-
90	315517	2165656,25	Картометрический метод	2,50	-
91	315518,39	2165661,85	Картометрический метод	2,50	-
92	315494,37	2165669,92	Картометрический метод	2,50	-
93	315473,98	2165676,8	Картометрический метод	2,50	-
94	315472,51	2165677,31	Картометрический метод	2,50	-
95	315464,66	2165679,63	Картометрический метод	2,50	-
96	315454,19	2165682,73	Картометрический метод	2,50	-
97	315441,89	2165689,2	Картометрический метод	2,50	-
98	315445,49	2165701,22	Картометрический метод	2,50	-
99	315412,83	2165710,19	Картометрический метод	2,50	-
100	315377,81	2165712,32	Картометрический метод	2,50	-
101	315377,53	2165712,27	Картометрический метод	2,50	-
102	315370,27	2165706,96	Картометрический метод	2,50	-
103	315362,54	2165690,14	Картометрический метод	2,50	-
104	315360,59	2165684,69	Картометрический метод	2,50	-
105	315352,18	2165663	Картометрический метод	2,50	-
106	315344,23	2165641,32	Картометрический метод	2,50	-
107	315336,74	2165619,72	Картометрический метод	2,50	-

Сведения о местоположении границ объекта

108	315331,54	2165607,8	Картометрический метод	2,50	-
109	315311,08	2165564,12	Картометрический метод	2,50	-
110	315300,96	2165539,35	Картометрический метод	2,50	-
111	315296,8	2165529,17	Картометрический метод	2,50	-
112	315291,81	2165516,94	Картометрический метод	2,50	-
113	315271,32	2165468,22	Картометрический метод	2,50	-
114	315261,98	2165446,23	Картометрический метод	2,50	-
115	315258,39	2165437,17	Картометрический метод	2,50	-
116	315275,44	2165429,07	Картометрический метод	2,50	-
117	315340,89	2165397,24	Картометрический метод	2,50	-
118	315344,35	2165395,5	Картометрический метод	2,50	-
74	315345,37	2165396,98	Картометрический метод	2,50	-
ЗУ1(8)					
119	315027,52	2164837,23	Картометрический метод	2,50	-
120	315034,67	2164847,71	Картометрический метод	2,50	-
121	315035,86	2164852,52	Картометрический метод	2,50	-
122	315034,58	2164857,63	Картометрический метод	2,50	-
123	315029,16	2164869,47	Картометрический метод	2,50	-
124	315022,77	2164876,85	Картометрический метод	2,50	-
125	315019,91	2164878,65	Картометрический метод	2,50	-
126	315018,1	2164874,99	Картометрический метод	2,50	-
127	315009,81	2164852,77	Картометрический метод	2,50	-
128	315009,6	2164848,47	Картометрический метод	2,50	-
119	315027,52	2164837,23	Картометрический метод	2,50	-
ЗУ1(9)					
129	315558,57	2165112,36	Картометрический метод	2,50	-
130	315539,41	2165119,36	Картометрический метод	2,50	-
131	315526,26	2165083,39	Картометрический метод	2,50	-
132	315545,43	2165076,39	Картометрический метод	2,50	-
129	315558,57	2165112,36	Картометрический метод	2,50	-
ЗУ1(10)					
133	314909,19	2164674,84	Картометрический метод	2,50	-
134	314847,5	2164697,89	Картометрический метод	2,50	-
135	314828,41	2164667,88	Картометрический метод	2,50	-
136	314831,05	2164647,13	Картометрический метод	2,50	-
137	314875,99	2164598,9	Картометрический метод	2,50	-
133	314909,19	2164674,84	Картометрический метод	2,50	-
ЗУ1(11)					
138	315815,01	2164288,11	Картометрический метод	2,50	-
139	315770,81	2164318,16	Картометрический метод	2,50	-
140	315627,03	2164408,55	Картометрический метод	2,50	-
141	315622,72	2164402,47	Картометрический метод	2,50	-
142	315626,09	2164400,32	Картометрический метод	2,50	-
143	315662,74	2164380,96	Картометрический метод	2,50	-
144	315656,68	2164367,42	Картометрический метод	2,50	-
145	315660,89	2164364,69	Картометрический метод	2,50	-

Сведения о местоположении границ объекта

146	315707,51	2164334,5	Картометрический метод	2,50	-
147	315725,67	2164322,5	Картометрический метод	2,50	-
148	315682,68	2164258,73	Картометрический метод	2,50	-
149	315735,95	2164224,12	Картометрический метод	2,50	-
150	315742,59	2164232,1	Картометрический метод	2,50	-
151	315750,16	2164241,2	Картометрический метод	2,50	-
152	315785,58	2164283,81	Картометрический метод	2,50	-
153	315802,42	2164273,02	Картометрический метод	2,50	-
138	315815,01	2164288,11	Картометрический метод	2,50	-
ЗУ1(12)					
154	315778,92	2164395,54	Картометрический метод	2,50	-
155	315785,63	2164411,67	Картометрический метод	2,50	-
156	315768,07	2164427,57	Картометрический метод	2,50	-
157	315751,2	2164438,82	Картометрический метод	2,50	-
158	315722,16	2164398,74	Картометрический метод	2,50	-
159	315759,72	2164373,06	Картометрический метод	2,50	-
160	315762,78	2164374,04	Картометрический метод	2,50	-
161	315765,52	2164376,4	Картометрический метод	2,50	-
154	315778,92	2164395,54	Картометрический метод	2,50	-
ЗУ1(13)					
162	316463,53	2165510,16	Картометрический метод	2,50	-
163	316429,03	2165522,4	Картометрический метод	2,50	-
164	316415,57	2165525,76	Картометрический метод	2,50	-
165	316409,41	2165526,33	Картометрический метод	2,50	-
166	316406,92	2165529,59	Картометрический метод	2,50	-
167	316402,99	2165529,91	Картометрический метод	2,50	-
168	316400,22	2165527,52	Картометрический метод	2,50	-
169	316325,8	2165536,62	Картометрический метод	2,50	-
170	316244,49	2165544,95	Картометрический метод	2,50	-
171	316236,96	2165524	Картометрический метод	2,50	-
172	316260,09	2165507,66	Картометрический метод	2,50	-
173	316290,88	2165489,05	Картометрический метод	2,50	-
174	316298,93	2165484,45	Картометрический метод	2,50	-
175	316299,88	2165481,48	Картометрический метод	2,50	-
176	316308,68	2165477,13	Картометрический метод	2,50	-
177	316306,92	2165472,9	Картометрический метод	2,50	-
178	316300,01	2165460,27	Картометрический метод	2,50	-
179	316299,28	2165457,4	Картометрический метод	2,50	-
180	316297,5	2165448,79	Картометрический метод	2,50	-
181	316296,86	2165443,25	Картометрический метод	2,50	-
182	316314,26	2165442,53	Картометрический метод	2,50	-
183	316356,07	2165449,17	Картометрический метод	2,50	-
184	316400,8	2165455,96	Картометрический метод	2,50	-
185	316414,36	2165459,82	Картометрический метод	2,50	-
186	316442,12	2165470,38	Картометрический метод	2,50	-
187	316449,41	2165474,32	Картометрический метод	2,50	-

Сведения о местоположении границ объекта

188	316467,57	2165484,45	Картометрический метод	2,50	-
189	316478,55	2165495,99	Картометрический метод	2,50	-
162	316463,53	2165510,16	Картометрический метод	2,50	-
ЗУ1(14)					
190	315015,26	2164910,78	Картометрический метод	2,50	-
191	314940,67	2164944,85	Картометрический метод	2,50	-
192	314914,92	2164960,01	Картометрический метод	2,50	-
193	314901,8	2164930,54	Картометрический метод	2,50	-
194	314887,86	2164907,65	Картометрический метод	2,50	-
195	314917,49	2164889,65	Картометрический метод	2,50	-
196	314956,37	2164864,09	Картометрический метод	2,50	-
197	314965,58	2164877,92	Картометрический метод	2,50	-
198	314969,61	2164881,99	Картометрический метод	2,50	-
199	314975,27	2164887,49	Картометрический метод	2,50	-
200	314980,42	2164890,41	Картометрический метод	2,50	-
201	314989,04	2164889,61	Картометрический метод	2,50	-
202	314993,53	2164887,81	Картометрический метод	2,50	-
203	314999,95	2164882,87	Картометрический метод	2,50	-
190	315015,26	2164910,78	Картометрический метод	2,50	-
ЗУ1(15)					
203	314999,95	2164882,87	Картометрический метод	2,50	-
202	314993,53	2164887,81	Картометрический метод	2,50	-
201	314989,04	2164889,61	Картометрический метод	2,50	-
200	314980,42	2164890,41	Картометрический метод	2,50	-
199	314975,27	2164887,49	Картометрический метод	2,50	-
197	314965,58	2164877,92	Картометрический метод	2,50	-
196	314956,37	2164864,09	Картометрический метод	2,50	-
204	314983,76	2164845,57	Картометрический метод	2,50	-
205	314990,93	2164860,66	Картометрический метод	2,50	-
203	314999,95	2164882,87	Картометрический метод	2,50	-
ЗУ1(16)					
206	315145,56	2165231,66	Картометрический метод	2,50	-
207	315147,41	2165236,3	Картометрический метод	2,50	-
208	315151,5	2165246,54	Картометрический метод	2,50	-
209	315170,49	2165299,06	Картометрический метод	2,50	-
210	315174,13	2165297,95	Картометрический метод	2,50	-
211	315175,38	2165301,43	Картометрический метод	2,50	-
212	315177,92	2165300,51	Картометрический метод	2,50	-
213	315183,71	2165314,6	Картометрический метод	2,50	-
214	315188,33	2165326,01	Картометрический метод	2,50	-
215	315154,47	2165340,1	Картометрический метод	2,50	-
216	315152,28	2165334,9	Картометрический метод	2,50	-
217	315143,74	2165310,98	Картометрический метод	2,50	-
218	315123,15	2165318,63	Картометрический метод	2,50	-
219	315101	2165326,87	Картометрический метод	2,50	-
220	315095,38	2165314,25	Картометрический метод	2,50	-

Сведения о местоположении границ объекта

221	315088,13	2165296,45	Картометрический метод	2,50	-
222	315079,77	2165299,38	Картометрический метод	2,50	-
223	315077,1	2165292,6	Картометрический метод	2,50	-
224	315056,71	2165299,28	Картометрический метод	2,50	-
225	315048,8	2165301,57	Картометрический метод	2,50	-
226	315029,49	2165261,18	Картометрический метод	2,50	-
227	315042,46	2165256,81	Картометрический метод	2,50	-
228	315051,2	2165253,75	Картометрический метод	2,50	-
229	315098,75	2165235,12	Картометрический метод	2,50	-
230	315106,92	2165234,21	Картометрический метод	2,50	-
231	315115,48	2165242,72	Картометрический метод	2,50	-
206	315145,56	2165231,66	Картометрический метод	2,50	-
ЗУ1(17)					
206	315145,56	2165231,66	Картометрический метод	2,50	-
231	315115,48	2165242,72	Картометрический метод	2,50	-
230	315106,92	2165234,21	Картометрический метод	2,50	-
229	315098,75	2165235,12	Картометрический метод	2,50	-
232	315085,76	2165198,02	Картометрический метод	2,50	-
233	315126,82	2165185,51	Картометрический метод	2,50	-
234	315141,21	2165196,9	Картометрический метод	2,50	-
235	315142,36	2165199,65	Картометрический метод	2,50	-
236	315144,4	2165204,25	Картометрический метод	2,50	-
237	315150,38	2165217,99	Картометрический метод	2,50	-
206	315145,56	2165231,66	Картометрический метод	2,50	-
ЗУ1(18)					
238	315244,97	2165450,03	Картометрический метод	2,50	-
239	315221,07	2165460,54	Картометрический метод	2,50	-
240	315216,04	2165462,75	Картометрический метод	2,50	-
241	315212,05	2165453,58	Картометрический метод	2,50	-
242	315209,61	2165447,99	Картометрический метод	2,50	-
243	315207,06	2165449,14	Картометрический метод	2,50	-
244	315204,78	2165443,92	Картометрический метод	2,50	-
245	315202,74	2165439,25	Картометрический метод	2,50	-
246	315199,15	2165440,63	Картометрический метод	2,50	-
247	315193,47	2165427,53	Картометрический метод	2,50	-
248	315196,93	2165425,96	Картометрический метод	2,50	-
249	315228,45	2165411,6	Картометрический метод	2,50	-
250	315236,12	2165429,73	Картометрический метод	2,50	-
238	315244,97	2165450,03	Картометрический метод	2,50	-
ЗУ1(19)					
249	315228,45	2165411,6	Картометрический метод	2,50	-
248	315196,93	2165425,96	Картометрический метод	2,50	-
247	315193,47	2165427,53	Картометрический метод	2,50	-
251	315184,36	2165431,65	Картометрический метод	2,50	-
252	315175,36	2165435,37	Картометрический метод	2,50	-
253	315167,74	2165438,65	Картометрический метод	2,50	-

Сведения о местоположении границ объекта

254	315163,14	2165426,59	Картометрический метод	2,50	-
255	315144,56	2165434,57	Картометрический метод	2,50	-
256	315142,21	2165429,09	Картометрический метод	2,50	-
257	315140,39	2165429,92	Картометрический метод	2,50	-
258	315135,94	2165419,25	Картометрический метод	2,50	-
259	315142,44	2165416,35	Картометрический метод	2,50	-
260	315141,16	2165413,33	Картометрический метод	2,50	-
261	315136,89	2165402,81	Картометрический метод	2,50	-
262	315139,77	2165379	Картометрический метод	2,50	-
263	315203,36	2165352,24	Картометрический метод	2,50	-
249	315228,45	2165411,6	Картометрический метод	2,50	-
ЗУ1(20)					
263	315203,36	2165352,24	Картометрический метод	2,50	-
262	315139,77	2165379	Картометрический метод	2,50	-
264	315130,04	2165356,19	Картометрический метод	2,50	-
265	315193,04	2165328,05	Картометрический метод	2,50	-
263	315203,36	2165352,24	Картометрический метод	2,50	-
ЗУ1(21)					
266	315274,64	2165526,96	Картометрический метод	2,50	-
267	315234,6	2165543,89	Картометрический метод	2,50	-
268	315228,42	2165528,32	Картометрический метод	2,50	-
269	315216,4	2165509,24	Картометрический метод	2,50	-
270	315210,16	2165492,46	Картометрический метод	2,50	-
271	315225,89	2165486,85	Картометрический метод	2,50	-
272	315224,84	2165484,04	Картометрический метод	2,50	-
273	315226,71	2165482,43	Картометрический метод	2,50	-
274	315221,57	2165469,96	Картометрический метод	2,50	-
275	315246,52	2165459,5	Картометрический метод	2,50	-
276	315256,4	2165472,81	Картометрический метод	2,50	-
277	315262,7	2165489,7	Картометрический метод	2,50	-
278	315267,96	2165511,66	Картометрический метод	2,50	-
266	315274,64	2165526,96	Картометрический метод	2,50	-
ЗУ1(22)					
279	315330,43	2165679,54	Картометрический метод	2,50	-
280	315300,01	2165691,22	Картометрический метод	2,50	-
281	315297,94	2165686,12	Картометрический метод	2,50	-
282	315291,44	2165688,13	Картометрический метод	2,50	-
283	315286,82	2165676,73	Картометрический метод	2,50	-
284	315279,49	2165680,12	Картометрический метод	2,50	-
285	315268,26	2165682,75	Картометрический метод	2,50	-
286	315267,43	2165684,63	Картометрический метод	2,50	-
287	315238,4	2165695,5	Картометрический метод	2,50	-
288	315223,11	2165654,67	Картометрический метод	2,50	-
289	315225,92	2165653,62	Картометрический метод	2,50	-
290	315210,14	2165614,37	Картометрический метод	2,50	-
291	315203,67	2165599,64	Картометрический метод	2,50	-

Сведения о местоположении границ объекта

292	315203,4	2165599,76	Картометрический метод	2,50	-
293	315201,13	2165592,82	Картометрический метод	2,50	-
294	315192,99	2165595,49	Картометрический метод	2,50	-
295	315187,1	2165579,15	Картометрический метод	2,50	-
296	315182,36	2165565,98	Картометрический метод	2,50	-
297	315187,43	2165563,83	Картометрический метод	2,50	-
267	315234,6	2165543,89	Картометрический метод	2,50	-
266	315274,64	2165526,96	Картометрический метод	2,50	-
298	315287,55	2165562,82	Картометрический метод	2,50	-
299	315294,02	2165577,56	Картометрический метод	2,50	-
300	315317,74	2165636,4	Картометрический метод	2,50	-
301	315328,59	2165658,33	Картометрический метод	2,50	-
279	315330,43	2165679,54	Картометрический метод	2,50	-
ЗУ1(23)					
302	316184,59	2165015,81	Картометрический метод	2,50	-
303	316228,31	2165104,65	Картометрический метод	2,50	-
304	316221,8	2165125,83	Картометрический метод	2,50	-
305	316199,1	2165135,34	Картометрический метод	2,50	-
306	316191,06	2165149,31	Картометрический метод	2,50	-
307	316153,99	2165160,69	Картометрический метод	2,50	-
308	316129,65	2165180	Картометрический метод	2,50	-
309	316110,07	2165191,12	Картометрический метод	2,50	-
310	316101,34	2165219,69	Картометрический метод	2,50	-
311	316082,3	2165229,23	Картометрический метод	2,50	-
312	316044,38	2165160,88	Картометрический метод	2,50	-
313	315994,73	2165187,44	Картометрический метод	2,50	-
314	315975,5	2165070,61	Картометрический метод	2,50	-
315	315968,62	2165033,57	Картометрический метод	2,50	-
316	315963,19	2165003,29	Картометрический метод	2,50	-
317	315945,73	2164890,13	Картометрический метод	2,50	-
318	315982,1	2164934,24	Картометрический метод	2,50	-
319	315986,73	2165003,23	Картометрический метод	2,50	-
320	316109,58	2165044,58	Картометрический метод	2,50	-
321	316115,58	2165044,73	Картометрический метод	2,50	-
322	316121,58	2165044,88	Картометрический метод	2,50	-
323	316127,58	2165045,03	Картометрический метод	2,50	-
324	316133,58	2165045,17	Картометрический метод	2,50	-
325	316142,33	2165039,62	Картометрический метод	2,50	-
302	316184,59	2165015,81	Картометрический метод	2,50	-
ЗУ1(24)					
326	315138,8	2165387,05	Картометрический метод	2,50	-
261	315136,89	2165402,81	Картометрический метод	2,50	-
259	315142,44	2165416,35	Картометрический метод	2,50	-
258	315135,94	2165419,25	Картометрический метод	2,50	-
257	315140,39	2165429,92	Картометрический метод	2,50	-
256	315142,21	2165429,09	Картометрический метод	2,50	-

Сведения о местоположении границ объекта

255	315144,56	2165434,57	Картометрический метод	2,50	-
327	315125,15	2165442,45	Картометрический метод	2,50	-
328	315122,28	2165443,47	Картометрический метод	2,50	-
329	315121,95	2165442,52	Картометрический метод	2,50	-
330	315102,53	2165449,41	Картометрический метод	2,50	-
331	315102,2	2165448,36	Картометрический метод	2,50	-
332	315094,54	2165450,76	Картометрический метод	2,50	-
333	315094,6	2165450,93	Картометрический метод	2,50	-
334	315070,3	2165460,24	Картометрический метод	2,50	-
335	315069,39	2165457,96	Картометрический метод	2,50	-
336	315064,75	2165446,05	Картометрический метод	2,50	-
337	315052,34	2165423,68	Картометрический метод	2,50	-
338	315103,27	2165404,05	Картометрический метод	2,50	-
339	315133,22	2165389,87	Картометрический метод	2,50	-
326	315138,8	2165387,05	Картометрический метод	2,50	-
ЗУ1(25)					
340	316034,98	2165445,64	Картометрический метод	2,50	-
341	316040,94	2165475,44	Картометрический метод	2,50	-
342	316044,61	2165482,2	Картометрический метод	2,50	-
343	316072,46	2165533,49	Картометрический метод	2,50	-
344	316031,14	2165547,65	Картометрический метод	2,50	-
345	316011,75	2165491,49	Картометрический метод	2,50	-
346	315998,88	2165454,2	Картометрический метод	2,50	-
340	316034,98	2165445,64	Картометрический метод	2,50	-
ЗУ1(26)					
347	315891,35	2164352,08	Картометрический метод	2,50	-
348	315888,73	2164354,01	Картометрический метод	2,50	-
349	315888,7	2164354,21	Картометрический метод	2,50	-
350	315878,63	2164358,89	Картометрический метод	2,50	-
351	315868,89	2164367,98	Картометрический метод	2,50	-
352	315840,57	2164334,49	Картометрический метод	2,50	-
353	315831,85	2164324,35	Картометрический метод	2,50	-
354	315860,28	2164306,18	Картометрический метод	2,50	-
355	315867,46	2164317,03	Картометрический метод	2,50	-
356	315871,84	2164323,65	Картометрический метод	2,50	-
347	315891,35	2164352,08	Картометрический метод	2,50	-

ОПИСАНИЕ МЕСТОПОЛОЖЕНИЯ ГРАНИЦ

2.2 Зона специальной общественной застройки
(наименование объекта местоположение границ, которого описано (далее - объект))

Раздел 1

Введения об объекте

№ п/п	Характеристики объекта	Описание характеристик
1	2	3
1	Местоположение объекта	Российская Федерация, Рязанская область, р-н Алекسانдро-Невский, г/п Алекسانдро-Невское
2	Площадь объекта ± величина погрешности определения площади ($P \pm \Delta P$)	136967кв.м. ± 306кв.м.
3	Иные характеристики объекта	

Раздел 2

Сведения о местоположении границ объекта

1. Система координат: МСК-62

2. Сведения о характерных точках границ объекта

Обозначение характерных точек границ	Координаты, м		Метод определения координат характерной точки	Средняя квадратическая погрешность положения характерной точки (Mt), м	Описание обозначения точки на местности (при наличии)
	X	Y			
1	2	3	4	5	6
			ЗУ1(1)		
1	315895,63	2165362,25	Картометрический метод	2,50	-
2	315865,44	2165374,37	Картометрический метод	2,50	-
3	315838,09	2165385,34	Картометрический метод	2,50	-
4	315828,62	2165389,13	Картометрический метод	2,50	-
5	315819,5	2165361,02	Картометрический метод	2,50	-
6	315815,28	2165342,03	Картометрический метод	2,50	-
7	315851,18	2165332,32	Картометрический метод	2,50	-
8	315881,01	2165326,41	Картометрический метод	2,50	-
9	315886,05	2165338,76	Картометрический метод	2,50	-
1	315895,63	2165362,25	Картометрический метод	2,50	-
			ЗУ1(2)		
10	315347,6	2165191,13	Картометрический метод	2,50	-
11	315344,15	2165198,05	Картометрический метод	2,50	-
12	315324,45	2165208,16	Картометрический метод	2,50	-
13	315283,01	2165229,14	Картометрический метод	2,50	-
14	315258,05	2165235,37	Картометрический метод	2,50	-
15	315252,37	2165222,57	Картометрический метод	2,50	-
16	315254,1	2165221,81	Картометрический метод	2,50	-
17	315244,28	2165199,16	Картометрический метод	2,50	-
18	315242,7	2165195,49	Картометрический метод	2,50	-
19	315242,05	2165181,02	Картометрический метод	2,50	-
20	315229,7	2165153,5	Картометрический метод	2,50	-
21	315248,03	2165152,38	Картометрический метод	2,50	-
22	315326,7	2165138,52	Картометрический метод	2,50	-
23	315331,23	2165138,2	Картометрический метод	2,50	-

24	315342,24	2165159,7	Картометрический метод	2,50	-
10	315347,6	2165191,13	Картометрический метод	2,50	-

Сведения о местоположении границ объекта

ЗУ1(3)

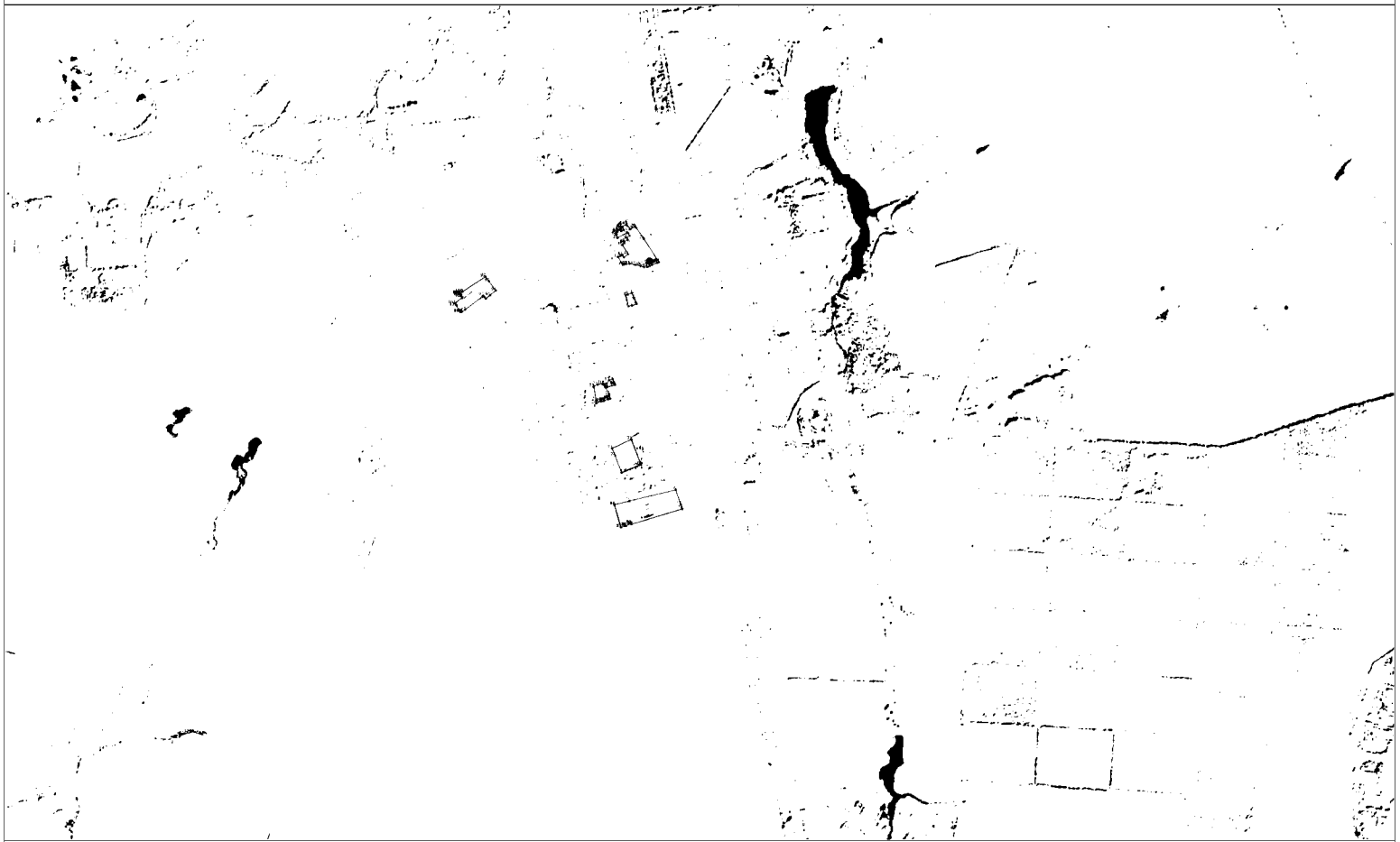
25	316280,4	2165350,74	Картометрический метод	2,50	-
26	316296,03	2165381,62	Картометрический метод	2,50	-
27	316289,67	2165386,87	Картометрический метод	2,50	-
28	316222,88	2165432,43	Картометрический метод	2,50	-
29	316081,87	2165520,01	Картометрический метод	2,50	-
30	316080,73	2165517,95	Картометрический метод	2,50	-
31	316077,8	2165509,89	Картометрический метод	2,50	-
32	316064,96	2165480,76	Картометрический метод	2,50	-
33	316058,23	2165466,92	Картометрический метод	2,50	-
34	316051,74	2165451,63	Картометрический метод	2,50	-
35	316050,68	2165432,95	Картометрический метод	2,50	-
36	316058,37	2165412,78	Картометрический метод	2,50	-
37	316064,81	2165381,04	Картометрический метод	2,50	-
38	316070,84	2165349,37	Картометрический метод	2,50	-
39	316069,18	2165327,63	Картометрический метод	2,50	-
40	316068,43	2165317,42	Картометрический метод	2,50	-
41	316063,83	2165307,96	Картометрический метод	2,50	-
42	316112,22	2165282,03	Картометрический метод	2,50	-
43	316124,64	2165304,67	Картометрический метод	2,50	-
44	316110,79	2165314,59	Картометрический метод	2,50	-
45	316128,71	2165339,96	Картометрический метод	2,50	-
46	316186,11	2165305,21	Картометрический метод	2,50	-
47	316196,46	2165319,07	Картометрический метод	2,50	-
48	316203,38	2165316,43	Картометрический метод	2,50	-
49	316216,31	2165337,78	Картометрический метод	2,50	-
50	316229,46	2165329,77	Картометрический метод	2,50	-
51	316239,77	2165349,11	Картометрический метод	2,50	-
52	316260,79	2165335,98	Картометрический метод	2,50	-
53	316229,05	2165278,49	Картометрический метод	2,50	-
54	316246,34	2165268,03	Картометрический метод	2,50	-
55	316250,04	2165273,06	Картометрический метод	2,50	-
56	316260,59	2165271,84	Картометрический метод	2,50	-
57	316264,54	2165278,77	Картометрический метод	2,50	-
58	316268,7	2165276,55	Картометрический метод	2,50	-
59	316277,63	2165293,96	Картометрический метод	2,50	-
60	316267,77	2165299,91	Картометрический метод	2,50	-
61	316275,09	2165313,06	Картометрический метод	2,50	-
62	316295,35	2165301,77	Картометрический метод	2,50	-
63	316309,7	2165332,28	Картометрический метод	2,50	-
25	316280,4	2165350,74	Картометрический метод	2,50	-

64	316080,77	2165466,16	Картометрический метод	2,50	-
65	316083,68	2165472,35	Картометрический метод	2,50	-
66	316088,69	2165483,02	Картометрический метод	2,50	-
67	316081,24	2165486,53	Картометрический метод	2,50	-

Сведения о местоположении границ объекта

68	316076,23	2165475,88	Картометрический метод	2,50	-
69	316073,22	2165469,67	Картометрический метод	2,50	-
64	316080,77	2165466,16	Картометрический метод	2,50	-
ЗУ1(4)					
70	314957,02	2165245,22	Картометрический метод	2,50	-
71	315010,43	2165358,39	Картометрический метод	2,50	-
72	314859,93	2165414,61	Картометрический метод	2,50	-
73	314810,72	2165300,97	Картометрический метод	2,50	-
74	314912,95	2165264,23	Картометрический метод	2,50	-
70	314957,02	2165245,22	Картометрический метод	2,50	-
ЗУ1(5)					
75	314639,6	2165348,93	Картометрический метод	2,50	-
76	314707,25	2165619,12	Картометрический метод	2,50	-
77	314618,55	2165648,72	Картометрический метод	2,50	-
78	314590,91	2165657,19	Картометрический метод	2,50	-
79	314499,04	2165359,17	Картометрический метод	2,50	-
80	314504,87	2165355,7	Картометрический метод	2,50	-
81	314488,01	2165327,32	Картометрический метод	2,50	-
82	314488,6	2165326,97	Картометрический метод	2,50	-
83	314480,15	2165297,93	Картометрический метод	2,50	-
84	314617,07	2165259,99	Картометрический метод	2,50	-
75	314639,6	2165348,93	Картометрический метод	2,50	-
ЗУ1(6)					
85	315332,06	2165215,74	Картометрический метод	2,50	-
86	315346,98	2165213,34	Картометрический метод	2,50	-
87	315368,88	2165228,6	Картометрический метод	2,50	-
88	315375,64	2165250,24	Картометрический метод	2,50	-
89	315348,05	2165259,81	Картометрический метод	2,50	-
90	315340,68	2165262,37	Картометрический метод	2,50	-
91	315326,83	2165218,55	Картометрический метод	2,50	-
85	315332,06	2165215,74	Картометрический метод	2,50	-
ЗУ1(7)					
92	315993,75	2164503,46	Картометрический метод	2,50	-
93	315964,64	2164524,53	Картометрический метод	2,50	-
94	315910,33	2164564,08	Картометрический метод	2,50	-
95	315881,69	2164530,49	Картометрический метод	2,50	-
96	315861,02	2164506,7	Картометрический метод	2,50	-
97	315878,99	2164491,05	Картометрический метод	2,50	-
98	315794,09	2164384,87	Картометрический метод	2,50	-
99	315781,31	2164366,55	Картометрический метод	2,50	-

100	315780,01	2164363,13	Картометрический метод	2,50	-
101	315779,84	2164359,51	Картометрический метод	2,50	-
102	315780,53	2164356,73	Картометрический метод	2,50	-
103	315831,85	2164324,35	Картометрический метод	2,50	-
104	315868,89	2164367,98	Картометрический метод	2,50	-
105	315878,63	2164358,89	Картометрический метод	2,50	-
Сведения о местоположении границ объекта					
106	315888,7	2164354,21	Картометрический метод	2,50	-
107	315891,36	2164357,6	Картометрический метод	2,50	-
108	315891,52	2164357,48	Картометрический метод	2,50	-
109	315892,1	2164353,19	Картометрический метод	2,50	-
110	315902,32	2164368,29	Картометрический метод	2,50	-
92	315993,75	2164503,46	Картометрический метод	2,50	-
111	315821,39	2164334,16	Картометрический метод	2,50	-
112	315821,25	2164333,95	Картометрический метод	2,50	-
113	315821,08	2164334,06	Картометрический метод	2,50	-
114	315821,22	2164334,27	Картометрический метод	2,50	-
111	315821,39	2164334,16	Картометрический метод	2,50	-



Масштаб: 1:50000
Составлено по материалам:
- аэрофотоснимкам, выполненным в 1980 году;
- материалам, предоставленным населением;
- материалам, предоставленным органами государственной власти;
- материалам, предоставленным органами местного самоуправления;
- материалам, предоставленным органами государственной власти субъектов Российской Федерации;
- материалам, предоставленным органами государственной власти субъектов Российской Федерации;
- материалам, предоставленным органами государственной власти субъектов Российской Федерации;

ОПИСАНИЕ МЕСТОПОЛОЖЕНИЯ ГРАНИЦ

3.1 Производственная зона

(наименование объекта местоположение границ, которого описано (далее - объект))

Раздел I

Введения об объекте

№ п/п	Характеристики объекта	Описание характеристик
1	2	3
1	Местоположение объекта	Российская Федерация, Рязанская область, р-н Александровский, г/п Александровское
2	Площадь объекта ± величина погрешности определения площади (Р ± Дельта Р)	974597кв.м. ± 1092кв.м.
3	Иные характеристики объекта	

Раздел 2

Сведения о местоположении границ объекта

1. Система координат: МСК-62

2. Сведения о характерных точках границ объекта

Обозначение характерных точек границ	Координаты, м		Метод определения координат характерной точки	Средняя квадратическая погрешность положения характерной точки (Mt), м	Описание обозначения точки на местности (при наличии)
	X	Y			
1	2	3	4	5	6
			ЗУ1(1)		
1	316011,54	2165285	Картометрический метод	2,50	-
2	315985,66	2165296,19	Картометрический метод	2,50	-
3	315976,53	2165276,32	Картометрический метод	2,50	-
4	315966,57	2165248,02	Картометрический метод	2,50	-
5	315948,75	2165207,09	Картометрический метод	2,50	-
6	315969,34	2165199,12	Картометрический метод	2,50	-
7	315982,9	2165233,02	Картометрический метод	2,50	-
8	315983,82	2165232,62	Картометрический метод	2,50	-
9	315988,38	2165243,18	Картометрический метод	2,50	-
10	315999,57	2165257,49	Картометрический метод	2,50	-
1	316011,54	2165285	Картометрический метод	2,50	-
			ЗУ1(2)		
11	316013,81	2165559,54	Картометрический метод	2,50	-
12	315978,36	2165560,35	Картометрический метод	2,50	-
13	315965,45	2165563,22	Картометрический метод	2,50	-
14	315898,98	2165578,63	Картометрический метод	2,50	-
15	315852,11	2165589,19	Картометрический метод	2,50	-
16	315826,01	2165593,46	Картометрический метод	2,50	-
17	315828,12	2165578,02	Картометрический метод	2,50	-
18	315824,37	2165565,97	Картометрический метод	2,50	-
19	315814,95	2165554,41	Картометрический метод	2,50	-
20	315808,64	2165546,65	Картометрический метод	2,50	-
21	315806,28	2165544,88	Картометрический метод	2,50	-
22	315794,01	2165547,01	Картометрический метод	2,50	-
23	315790,15	2165547,68	Картометрический метод	2,50	-
24	315775,22	2165550,26	Картометрический метод	2,50	-
25	315756,69	2165554,12	Картометрический метод	2,50	-

Сведения о местоположении границ объекта

26	315751,79	2165555,14	Картометрический метод	2,50	-
27	315709,14	2165563,91	Картометрический метод	2,50	-
28	315691,33	2165567,6	Картометрический метод	2,50	-
29	315668,8	2165572,26	Картометрический метод	2,50	-
30	315678,18	2165623,03	Картометрический метод	2,50	-
31	315653,55	2165628,32	Картометрический метод	2,50	-
32	315604,24	2165631,79	Картометрический метод	2,50	-
33	315593,9	2165573,5	Картометрический метод	2,50	-
34	315592,53	2165566,13	Картометрический метод	2,50	-
35	315538,03	2165575,76	Картометрический метод	2,50	-
36	315528,93	2165549,23	Картометрический метод	2,50	-
37	315522,02	2165527,3	Картометрический метод	2,50	-
38	315519,35	2165518,84	Картометрический метод	2,50	-
39	315514,79	2165505,44	Картометрический метод	2,50	-
40	315508,91	2165487,95	Картометрический метод	2,50	-
41	315500,32	2165462,42	Картометрический метод	2,50	-
42	315495,81	2165448,13	Картометрический метод	2,50	-
43	315490,79	2165433,41	Картометрический метод	2,50	-
44	315489,73	2165430,31	Картометрический метод	2,50	-
45	315514,31	2165417,08	Картометрический метод	2,50	-
46	315529,42	2165409,72	Картометрический метод	2,50	-
47	315558,96	2165393,07	Картометрический метод	2,50	-
48	315588,06	2165377,09	Картометрический метод	2,50	-
49	315616,4	2165362,72	Картометрический метод	2,50	-
50	315648,35	2165344,41	Картометрический метод	2,50	-
51	315653,97	2165341,66	Картометрический метод	2,50	-
52	315679,2	2165380,27	Картометрический метод	2,50	-
53	315761,02	2165393,86	Картометрический метод	2,50	-
54	315898,75	2165476,68	Картометрический метод	2,50	-
55	315974,22	2165468,05	Картометрический метод	2,50	-
56	316014,71	2165523,82	Картометрический метод	2,50	-
57	316009,89	2165528,48	Картометрический метод	2,50	-
11	316013,81	2165559,54	Картометрический метод	2,50	-
ЗУ1(3)					
58	315687,35	2164166,47	Картометрический метод	2,50	-
59	315735,95	2164224,12	Картометрический метод	2,50	-
60	315682,68	2164258,73	Картометрический метод	2,50	-
61	315725,67	2164322,5	Картометрический метод	2,50	-
62	315707,51	2164334,5	Картометрический метод	2,50	-
63	315660,89	2164364,69	Картометрический метод	2,50	-
64	315656,65	2164367,34	Картометрический метод	2,50	-
65	315651,63	2164370,68	Картометрический метод	2,50	-
66	315652,32	2164376,64	Картометрический метод	2,50	-
67	315619,3	2164398,26	Картометрический метод	2,50	-

68	315520,52	2164280,41	Картометрический метод	2,50	-
69	315549,8	2164260,41	Картометрический метод	2,50	-

Сведения о местоположении границ объекта

58	315687,35	2164166,47	Картометрический метод	2,50	-
ЗУ1(4)					
70	316787,23	2165099,18	Картометрический метод	2,50	-
71	316836,34	2165228,17	Картометрический метод	2,50	-
72	316779,99	2165251,53	Картометрический метод	2,50	-
73	316701,45	2165265,91	Картометрический метод	2,50	-
74	316659,01	2165199,52	Картометрический метод	2,50	-
75	316669,71	2165192,68	Картометрический метод	2,50	-
76	316651,29	2165163,87	Картометрический метод	2,50	-
77	316697,16	2165134,54	Картометрический метод	2,50	-
78	316726,48	2165124,73	Картометрический метод	2,50	-
79	316781,31	2165090,39	Картометрический метод	2,50	-
70	316787,23	2165099,18	Картометрический метод	2,50	-
ЗУ1(5)					
80	317053,24	2165376,67	Картометрический метод	2,50	-
81	316834,74	2165425,26	Картометрический метод	2,50	-
82	316816,22	2165429,22	Картометрический метод	2,50	-
83	316782,35	2165343,48	Картометрический метод	2,50	-
84	316812,9	2165341,04	Картометрический метод	2,50	-
85	316830,09	2165336,43	Картометрический метод	2,50	-
86	316828,38	2165330,83	Картометрический метод	2,50	-
87	316866,88	2165325,02	Картометрический метод	2,50	-
88	316854,99	2165275,7	Картометрический метод	2,50	-
89	316852,9	2165265,77	Картометрический метод	2,50	-
90	316850,06	2165251,72	Картометрический метод	2,50	-
91	316933,35	2165230,32	Картометрический метод	2,50	-
92	316955,26	2165311,24	Картометрический метод	2,50	-
93	317022,64	2165301,95	Картометрический метод	2,50	-
80	317053,24	2165376,67	Картометрический метод	2,50	-
ЗУ1(6)					
94	315127,63	2165176,07	Картометрический метод	2,50	-
95	315116,1	2165181,03	Картометрический метод	2,50	-
96	315059,24	2165198,57	Картометрический метод	2,50	-
97	315041,85	2165201,25	Картометрический метод	2,50	-
98	315035,36	2165177,29	Картометрический метод	2,50	-
99	315011,55	2165181,68	Картометрический метод	2,50	-
100	315002,86	2165184,27	Картометрический метод	2,50	-
101	314996,12	2165154,79	Картометрический метод	2,50	-
102	314987,33	2165137,61	Картометрический метод	2,50	-
103	314958,27	2165113,11	Картометрический метод	2,50	-
104	314953,8	2165098,25	Картометрический метод	2,50	-
105	314995,06	2165085,17	Картометрический метод	2,50	-

106	314993,52	2165080,21	Картометрический метод	2,50	-
107	315004,16	2165076,96	Картометрический метод	2,50	-
108	315024,47	2165072,01	Картометрический метод	2,50	-
109	315030,16	2165070,06	Картометрический метод	2,50	-

Сведения о местоположении границ объекта

110	315058,34	2165059,92	Картометрический метод	2,50	-
111	315070,93	2165054,81	Картометрический метод	2,50	-
112	315086,69	2165079,81	Картометрический метод	2,50	-
113	315107,33	2165130,34	Картометрический метод	2,50	-
94	315127,63	2165176,07	Картометрический метод	2,50	-
ЗУ1(7)					
114	316624,84	2166029,35	Картометрический метод	2,50	-
115	316602,36	2165985,36	Картометрический метод	2,50	-
116	316589,64	2165947,71	Картометрический метод	2,50	-
117	316587,66	2165890,22	Картометрический метод	2,50	-
118	316592,4	2165876,37	Картометрический метод	2,50	-
119	316588,58	2165862,8	Картометрический метод	2,50	-
120	316578,37	2165809,77	Картометрический метод	2,50	-
121	316589,74	2165806,59	Картометрический метод	2,50	-
122	316579,69	2165773,65	Картометрический метод	2,50	-
123	316540,33	2165784,4	Картометрический метод	2,50	-
124	316514,73	2165792,13	Картометрический метод	2,50	-
125	316478,52	2165802,99	Картометрический метод	2,50	-
126	316410,26	2165820,72	Картометрический метод	2,50	-
127	316431,16	2165892,95	Картометрический метод	2,50	-
128	316349,67	2165921,53	Картометрический метод	2,50	-
129	316275,69	2165940,92	Картометрический метод	2,50	-
130	316278,95	2165957,98	Картометрический метод	2,50	-
131	316275,9	2165958,96	Картометрический метод	2,50	-
132	316241,44	2165973,36	Картометрический метод	2,50	-
133	316174,35	2165990,03	Картометрический метод	2,50	-
134	316160,32	2165994,03	Картометрический метод	2,50	-
135	316128	2166002,18	Картометрический метод	2,50	-
136	316041,28	2166022,87	Картометрический метод	2,50	-
137	316026,33	2166010,28	Картометрический метод	2,50	-
138	316025,59	2166006,91	Картометрический метод	2,50	-
139	316007,32	2165911,8	Картометрический метод	2,50	-
140	315991,47	2165846,7	Картометрический метод	2,50	-
141	315985,21	2165816,91	Картометрический метод	2,50	-
142	316013,63	2165810,3	Картометрический метод	2,50	-
143	316003,04	2165765,64	Картометрический метод	2,50	-
144	315974,39	2165773,85	Картометрический метод	2,50	-
145	315967,02	2165762,5	Картометрический метод	2,50	-
146	315966,39	2165760,59	Картометрический метод	2,50	-
147	316068,02	2165731,3	Картометрический метод	2,50	-

148	316069,22	2165735,2	Картометрический метод	2,50	-
149	316082,38	2165731,17	Картометрический метод	2,50	-
150	316090,89	2165740,28	Картометрический метод	2,50	-
151	316103,4	2165779,53	Картометрический метод	2,50	-
152	316120,89	2165774,3	Картометрический метод	2,50	-
153	316144,79	2165767,16	Картометрический метод	2,50	-

Сведения о местоположении границ объекта					
154	316246,26	2165738,24	Картометрический метод	2,50	-
155	316246,26	2165736,12	Картометрический метод	2,50	-
156	316274,84	2165729,98	Картометрический метод	2,50	-
157	316290,43	2165775,93	Картометрический метод	2,50	-
158	316310,77	2165778,91	Картометрический метод	2,50	-
159	316325,85	2165774,33	Картометрический метод	2,50	-
160	316300,45	2165701,39	Картометрический метод	2,50	-
161	316298,82	2165697,39	Картометрический метод	2,50	-
162	316297,28	2165691,09	Картометрический метод	2,50	-
163	316292,83	2165676,26	Картометрический метод	2,50	-
164	316290,09	2165638,62	Картометрический метод	2,50	-
165	316333,77	2165621,12	Картометрический метод	2,50	-
166	316333,65	2165627,1	Картометрический метод	2,50	-
167	316373,12	2165616,41	Картометрический метод	2,50	-
168	316376,28	2165606,31	Картометрический метод	2,50	-
169	316386,21	2165605,06	Картометрический метод	2,50	-
170	316482,59	2165594,62	Картометрический метод	2,50	-
171	316485,45	2165597,68	Картометрический метод	2,50	-
172	316492,89	2165597,11	Картометрический метод	2,50	-
173	316495,48	2165593,23	Картометрический метод	2,50	-
174	316532,84	2165589,63	Картометрический метод	2,50	-
175	316540,06	2165596,75	Картометрический метод	2,50	-
176	316543,65	2165598,04	Картометрический метод	2,50	-
177	316540,07	2165601,48	Картометрический метод	2,50	-
178	316570,01	2165631,08	Картометрический метод	2,50	-
179	316566,53	2165634,93	Картометрический метод	2,50	-
180	316874,7	2165847,32	Картометрический метод	2,50	-
181	316824,05	2165886,48	Картометрический метод	2,50	-
182	316797,09	2165907,41	Картометрический метод	2,50	-
183	316791,41	2165911,13	Картометрический метод	2,50	-
184	316789,51	2165912,22	Картометрический метод	2,50	-
185	316786,08	2165914,2	Картометрический метод	2,50	-
186	316779,98	2165918,79	Картометрический метод	2,50	-
187	316741,27	2165947,87	Картометрический метод	2,50	-
188	316717,56	2165965,36	Картометрический метод	2,50	-
189	316684,09	2165989,97	Картометрический метод	2,50	-
190	316680,51	2165992,61	Картометрический метод	2,50	-
191	316632,27	2166027,62	Картометрический метод	2,50	-

114	316624,84	2166029,35	Картометрический метод ЗУ1(8)	2,50	-
192	316894,21	2166312,07	Картометрический метод	2,50	-
193	316889,28	2166307,75	Картометрический метод	2,50	-
194	316870,71	2166286,38	Картометрический метод	2,50	-
195	316853,85	2166266,97	Картометрический метод	2,50	-
196	316820,26	2166275,66	Картометрический метод	2,50	-
197	316809,8	2166278,17	Картометрический метод	2,50	-

Сведения о местоположении границ объекта					
198	316768,41	2166217,61	Картометрический метод	2,50	-
199	316761,58	2166210,3	Картометрический метод	2,50	-
200	316720,3	2166159,71	Картометрический метод	2,50	-
201	316724,42	2166155,35	Картометрический метод	2,50	-
202	316707,68	2166136,52	Картометрический метод	2,50	-
203	316686,97	2166150,99	Картометрический метод	2,50	-
204	316675,88	2166135,92	Картометрический метод	2,50	-
205	316684,87	2166112,68	Картометрический метод	2,50	-
206	316674,51	2166099,98	Картометрический метод	2,50	-
207	316673	2166098,13	Картометрический метод	2,50	-
208	316647,45	2166056,89	Картометрический метод	2,50	-
209	316628,73	2166059,74	Картометрический метод	2,50	-
210	316645,7	2166046,03	Картометрический метод	2,50	-
211	316662,15	2166032,99	Картометрический метод	2,50	-
212	316673,53	2166024,86	Картометрический метод	2,50	-
213	316682,92	2166018,15	Картометрический метод	2,50	-
214	316699,44	2166006,7	Картометрический метод	2,50	-
215	316705,21	2166002,7	Картометрический метод	2,50	-
216	316713,38	2165996,92	Картометрический метод	2,50	-
217	316718,6	2165993,1	Картометрический метод	2,50	-
218	316719,18	2165992,68	Картометрический метод	2,50	-
219	316772,24	2165953,83	Картометрический метод	2,50	-
220	316791,85	2165939,85	Картометрический метод	2,50	-
221	316795,15	2165937,5	Картометрический метод	2,50	-
222	316798,13	2165936,05	Картометрический метод	2,50	-
223	316801,54	2165933,4	Картометрический метод	2,50	-
224	316821,07	2165918,2	Картометрический метод	2,50	-
225	316835,52	2165907,61	Картометрический метод	2,50	-
226	316876,69	2165879,31	Картометрический метод	2,50	-
227	316889,97	2165870,39	Картометрический метод	2,50	-
228	316899,34	2165864,33	Картометрический метод	2,50	-
229	316951,56	2165902,71	Картометрический метод	2,50	-
230	316978,72	2165906,48	Картометрический метод	2,50	-
231	317110,32	2166010,01	Картометрический метод	2,50	-
232	317166,23	2166048,55	Картометрический метод	2,50	-
233	317120,14	2166225,43	Картометрический метод	2,50	-

234	317103,26	2166236,47	Картометрический метод	2,50	-
235	317089,46	2166245,48	Картометрический метод	2,50	-
236	316975,99	2166298,2	Картометрический метод	2,50	-
192	316894,21	2166312,07	Картометрический метод	2,50	-
ЗУ1(9)					
237	316109,23	2165592,16	Картометрический метод	2,50	-
238	315998,1	2165621,28	Картометрический метод	2,50	-
239	315617,83	2165695,42	Картометрический метод	2,50	-
240	315608,75	2165688,25	Картометрический метод	2,50	-
241	315607,83	2165655,81	Картометрический метод	2,50	-

Сведения о местоположении границ объекта					
242	315978,38	2165579,98	Картометрический метод	2,50	-
243	316026,27	2165583,61	Картометрический метод	2,50	-
244	316030,46	2165585,97	Картометрический метод	2,50	-
245	316056,82	2165592,61	Картометрический метод	2,50	-
246	316081,3	2165595,03	Картометрический метод	2,50	-
237	316109,23	2165592,16	Картометрический метод	2,50	-
ЗУ1(10)					
247	316894,24	2165542,93	Картометрический метод	2,50	-
248	316908,57	2165616,06	Картометрический метод	2,50	-
249	316673,63	2165656,77	Картометрический метод	2,50	-
250	316690,49	2165565,45	Картометрический метод	2,50	-
251	316724,86	2165554,12	Картометрический метод	2,50	-
252	316759,15	2165553,7	Картометрический метод	2,50	-
247	316894,24	2165542,93	Картометрический метод	2,50	-
ЗУ1(11)					
253	314981,33	2165835,28	Картометрический метод	2,50	-
254	314866,18	2165861,73	Картометрический метод	2,50	-
255	314863,86	2165848,19	Картометрический метод	2,50	-
256	314878,25	2165841,63	Картометрический метод	2,50	-
257	314875,62	2165826,18	Картометрический метод	2,50	-
258	314972,92	2165805,24	Картометрический метод	2,50	-
259	314976,39	2165816,4	Картометрический метод	2,50	-
253	314981,33	2165835,28	Картометрический метод	2,50	-
ЗУ1(12)					
260	316598,84	2165544,07	Картометрический метод	2,50	-
261	316597,36	2165552,54	Картометрический метод	2,50	-
262	316599,69	2165563,76	Картометрический метод	2,50	-
263	316609	2165567,57	Картометрический метод	2,50	-
264	316624,45	2165569,05	Картометрический метод	2,50	-
265	316660,86	2165569,69	Картометрический метод	2,50	-
250	316690,49	2165565,45	Картометрический метод	2,50	-
249	316673,63	2165656,77	Картометрический метод	2,50	-
266	316567,51	2165582,68	Картометрический метод	2,50	-
267	316559,12	2165564,34	Картометрический метод	2,50	-

268	316553,57	2165529,68	Картометрический метод	2,50	-
269	316521,09	2165539,35	Картометрический метод	2,50	-
270	316495,38	2165543,63	Картометрический метод	2,50	-
271	316471,72	2165545,7	Картометрический метод	2,50	-
272	316461,25	2165553	Картометрический метод	2,50	-
273	316460,77	2165560,14	Картометрический метод	2,50	-
274	316474,9	2165564,43	Картометрический метод	2,50	-
275	316494,74	2165570,62	Картометрический метод	2,50	-
276	316512,36	2165578,72	Картометрический метод	2,50	-
277	316518,46	2165584,44	Картометрический метод	2,50	-
278	316378,97	2165599,21	Картометрический метод	2,50	-
279	316360,33	2165603,93	Картометрический метод	2,50	-

Сведения о местоположении границ объекта

280	316342,76	2165583,52	Картометрический метод	2,50	-
281	316317,1	2165591,98	Картометрический метод	2,50	-
282	316294,61	2165591,72	Картометрический метод	2,50	-
283	316285,88	2165602,83	Картометрический метод	2,50	-
284	316273,97	2165598,07	Картометрический метод	2,50	-
285	316262,86	2165596,48	Картометрический метод	2,50	-
286	316207,56	2165613,94	Картометрический метод	2,50	-
287	316168,93	2165622,67	Картометрический метод	2,50	-
288	316147,39	2165622,73	Картометрический метод	2,50	-
289	316118,39	2165630,56	Картометрический метод	2,50	-
290	316094,48	2165632,25	Картометрический метод	2,50	-
291	316054,26	2165641,99	Картометрический метод	2,50	-
292	316059,13	2165666,33	Картометрический метод	2,50	-
293	316054,89	2165667,39	Картометрический метод	2,50	-
294	316045,79	2165659,56	Картометрический метод	2,50	-
295	316008,33	2165670,78	Картометрический метод	2,50	-
296	315995,42	2165672,05	Картометрический метод	2,50	-
297	315989,12	2165672,72	Картометрический метод	2,50	-
298	315941,2	2165681,14	Картометрический метод	2,50	-
299	315920,11	2165685,69	Картометрический метод	2,50	-
300	315916,88	2165686,52	Картометрический метод	2,50	-
301	315901,2	2165689,72	Картометрический метод	2,50	-
302	315898,08	2165690,87	Картометрический метод	2,50	-
303	315865,3	2165698,03	Картометрический метод	2,50	-
304	315850,93	2165695,9	Картометрический метод	2,50	-
305	315841,4	2165697,73	Картометрический метод	2,50	-
306	315784,82	2165714,89	Картометрический метод	2,50	-
307	315767,1	2165719,75	Картометрический метод	2,50	-
308	315768,11	2165724,65	Картометрический метод	2,50	-
309	315742,37	2165732,62	Картометрический метод	2,50	-
310	315743,84	2165740,56	Картометрический метод	2,50	-
311	315746,57	2165749,3	Картометрический метод	2,50	-

312	315748,04	2165757,93	Картометрический метод	2,50	-
313	315736,4	2165760,47	Картометрический метод	2,50	-
314	315726,45	2165770,05	Картометрический метод	2,50	-
315	315727,72	2165791,33	Картометрический метод	2,50	-
316	315729,01	2165798,03	Картометрический метод	2,50	-
317	315713,45	2165802,93	Картометрический метод	2,50	-
318	315706,53	2165802,98	Картометрический метод	2,50	-
319	315698,63	2165809,63	Картометрический метод	2,50	-
320	315691,77	2165810,55	Картометрический метод	2,50	-
321	315669,59	2165813,42	Картометрический метод	2,50	-
322	315652,57	2165814,6	Картометрический метод	2,50	-
323	315639,84	2165813,87	Картометрический метод	2,50	-
324	315630,81	2165811,85	Картометрический метод	2,50	-
325	315626,89	2165810,44	Картометрический метод	2,50	-

Сведения о местоположении границ объекта

326	315619,02	2165807,61	Картометрический метод	2,50	-
327	315600,03	2165804,32	Картометрический метод	2,50	-
328	315594,79	2165804,45	Картометрический метод	2,50	-
329	315585,62	2165804,74	Картометрический метод	2,50	-
330	315551,54	2165807,81	Картометрический метод	2,50	-
331	315530,54	2165810,72	Картометрический метод	2,50	-
332	315529,93	2165810,53	Картометрический метод	2,50	-
333	315527,97	2165805,84	Картометрический метод	2,50	-
334	315518,45	2165808,73	Картометрический метод	2,50	-
335	315518,91	2165811,38	Картометрический метод	2,50	-
336	315517,54	2165812,63	Картометрический метод	2,50	-
337	315515,15	2165813,56	Картометрический метод	2,50	-
338	315484,21	2165801,42	Картометрический метод	2,50	-
339	315482,09	2165788,99	Картометрический метод	2,50	-
340	315479,98	2165783,43	Картометрический метод	2,50	-
341	315473,11	2165780,22	Картометрический метод	2,50	-
342	315471,05	2165775,54	Картометрический метод	2,50	-
343	315473,9	2165771,65	Картометрический метод	2,50	-
344	315481,13	2165770,69	Картометрический метод	2,50	-
345	315485,49	2165767,44	Картометрический метод	2,50	-
346	315484,74	2165762,27	Картометрический метод	2,50	-
347	315471,77	2165764,38	Картометрический метод	2,50	-
348	315382,61	2165782,37	Картометрический метод	2,50	-
349	315364,25	2165787,44	Картометрический метод	2,50	-
350	315359,62	2165789,02	Картометрический метод	2,50	-
351	315360,15	2165794,85	Картометрический метод	2,50	-
352	314929,97	2165888,27	Картометрический метод	2,50	-
353	314914,52	2165884,89	Картометрический метод	2,50	-
354	314896,53	2165887,85	Картометрический метод	2,50	-
355	314778,55	2165914,31	Картометрический метод	2,50	-

356	314757,76	2165920,82	Картометрический метод	2,50	-
357	314741,46	2165929,92	Картометрический метод	2,50	-
358	314693,2	2165941,98	Картометрический метод	2,50	-
359	314637,61	2165950,44	Картометрический метод	2,50	-
360	314652,41	2165982,13	Картометрический метод	2,50	-
361	314451,06	2166026,66	Картометрический метод	2,50	-
362	314149,29	2166101,68	Картометрический метод	2,50	-
363	313962,58	2166141,6	Картометрический метод	2,50	-
364	313545,97	2166230,64	Картометрический метод	2,50	-
365	313545,26	2166254,29	Картометрический метод	2,50	-
366	313544,54	2166274,85	Картометрический метод	2,50	-
367	313429,63	2166298,18	Картометрический метод	2,50	-
368	313056,35	2166385,96	Картометрический метод	2,50	-
369	313030,97	2166386,04	Картометрический метод	2,50	-
370	313030,1	2166383,51	Картометрический метод	2,50	-
371	313018,75	2166364,46	Картометрический метод	2,50	-

Сведения о местоположении границ объекта					
372	313002,05	2166356,5	Картометрический метод	2,50	-
373	312977,53	2166352,71	Картометрический метод	2,50	-
374	312983,05	2166346,88	Картометрический метод	2,50	-
375	313034,33	2166284,56	Картометрический метод	2,50	-
376	313041,53	2166230,17	Картометрический метод	2,50	-
377	313125,67	2166142,84	Картометрический метод	2,50	-
378	313126,66	2166171,1	Картометрический метод	2,50	-
379	313166,75	2166167,52	Картометрический метод	2,50	-
380	313149,37	2166207,82	Картометрический метод	2,50	-
381	313147,04	2166219,67	Картометрический метод	2,50	-
382	313154,02	2166224,75	Картометрический метод	2,50	-
383	313726,79	2166093,68	Картометрический метод	2,50	-
384	313984,89	2166033,42	Картометрический метод	2,50	-
385	314190,91	2165995,93	Картометрический метод	2,50	-
386	314561,11	2165907,03	Картометрический метод	2,50	-
387	314559,63	2165874,22	Картометрический метод	2,50	-
388	314587,1	2165865,18	Картометрический метод	2,50	-
389	314766,34	2165827,33	Картометрический метод	2,50	-
390	314764,62	2165834,96	Картометрический метод	2,50	-
391	314773,45	2165836,32	Картометрический метод	2,50	-
392	314831,91	2165833,52	Картометрический метод	2,50	-
257	314875,62	2165826,18	Картометрический метод	2,50	-
256	314878,25	2165841,63	Картометрический метод	2,50	-
255	314863,86	2165848,19	Картометрический метод	2,50	-
254	314866,18	2165861,73	Картометрический метод	2,50	-
253	314981,33	2165835,28	Картометрический метод	2,50	-
259	314976,39	2165816,4	Картометрический метод	2,50	-
393	315245,55	2165760	Картометрический метод	2,50	-

394	315261,48	2165753,39	Картометрический метод	2,50	-
395	315341,75	2165748,87	Картометрический метод	2,50	-
240	315608,75	2165688,25	Картометрический метод	2,50	-
239	315617,83	2165695,42	Картометрический метод	2,50	-
238	315998,1	2165621,28	Картометрический метод	2,50	-
237	316109,23	2165592,16	Картометрический метод	2,50	-
396	316188,56	2165556,2	Картометрический метод	2,50	-
397	316244,49	2165544,95	Картометрический метод	2,50	-
398	316325,8	2165536,62	Картометрический метод	2,50	-
399	316400,22	2165527,52	Картометрический метод	2,50	-
400	316402,99	2165529,91	Картометрический метод	2,50	-
401	316406,92	2165529,59	Картометрический метод	2,50	-
402	316409,41	2165526,33	Картометрический метод	2,50	-
403	316415,57	2165525,76	Картометрический метод	2,50	-
404	316429,03	2165522,4	Картометрический метод	2,50	-
405	316463,53	2165510,16	Картометрический метод	2,50	-
406	316478,55	2165495,99	Картометрический метод	2,50	-
407	316533,32	2165481,65	Картометрический метод	2,50	-

Сведения о местоположении границ объекта					
408	316603,11	2165471,86	Картометрический метод	2,50	-
82	316816,22	2165429,22	Картометрический метод	2,50	-
81	316834,74	2165425,26	Картометрический метод	2,50	-
409	316877,57	2165451,31	Картометрический метод	2,50	-
410	316886,78	2165504,73	Картометрический метод	2,50	-
411	316767,39	2165521,86	Картометрический метод	2,50	-
412	316752,18	2165515,25	Картометрический метод	2,50	-
413	316725,98	2165521,8	Картометрический метод	2,50	-
414	316660,89	2165532,38	Картометрический метод	2,50	-
415	316653,22	2165528,67	Картометрический метод	2,50	-
416	316623,18	2165537,51	Картометрический метод	2,50	-
417	316604,98	2165540,69	Картометрический метод	2,50	-
260	316598,84	2165544,07	Картометрический метод	2,50	-
ЗУ1(13)					
418	315459,8	2164330,24	Картометрический метод	2,50	-
419	315479,21	2164361,98	Картометрический метод	2,50	-
420	315500,25	2164406,93	Картометрический метод	2,50	-
421	315450,99	2164414,1	Картометрический метод	2,50	-
422	315404,04	2164437,41	Картометрический метод	2,50	-
423	315376,83	2164450,28	Картометрический метод	2,50	-
424	315310,36	2164481,54	Картометрический метод	2,50	-
425	315198,51	2164561,31	Картометрический метод	2,50	-
426	315080,08	2164635,32	Картометрический метод	2,50	-
427	315021,18	2164701,42	Картометрический метод	2,50	-
428	314997,32	2164725,25	Картометрический метод	2,50	-
429	314990,61	2164716,52	Картометрический метод	2,50	-

430	314982,23	2164722,93	Картометрический метод	2,50	-
431	314988,94	2164731,66	Картометрический метод	2,50	-
428	314997,32	2164725,25	Картометрический метод	2,50	-
432	314986,48	2164737,09	Картометрический метод	2,50	-
433	314967,74	2164754,7	Картометрический метод	2,50	-
434	314918,41	2164630,24	Картометрический метод	2,50	-
435	314959,84	2164669,51	Картометрический метод	2,50	-
436	315024,32	2164640,89	Картометрический метод	2,50	-
437	315044,99	2164551,75	Картометрический метод	2,50	-
438	315060,19	2164531,53	Картометрический метод	2,50	-
418	315459,8	2164330,24	Картометрический метод	2,50	-
ЗУ1(14)					
439	315251,65	2166533,28	Картометрический метод	2,50	-
440	315233,37	2166541,12	Картометрический метод	2,50	-
441	315244,71	2166353,93	Картометрический метод	2,50	-
442	315244,59	2166365,72	Картометрический метод	2,50	-
443	315265,44	2166371,63	Картометрический метод	2,50	-
444	315296,5	2166417,43	Картометрический метод	2,50	-
445	315318,52	2166440,73	Картометрический метод	2,50	-
446	315349,98	2166484,15	Картометрический метод	2,50	-

Сведения о местоположении границ объекта					
447	315368,84	2166517,46	Картометрический метод	2,50	-
448	315331,9	2166539,87	Картометрический метод	2,50	-
449	315275,5	2166545,12	Картометрический метод	2,50	-
439	315251,65	2166533,28	Картометрический метод	2,50	-
ЗУ1(15)					
450	315059,76	2166054,56	Картометрический метод	2,50	-
451	315069,77	2166145,34	Картометрический метод	2,50	-
452	315061,66	2166240,79	Картометрический метод	2,50	-
453	315052,6	2166236,8	Картометрический метод	2,50	-
454	315037,43	2166230,01	Картометрический метод	2,50	-
455	315028,08	2166225,55	Картометрический метод	2,50	-
456	315019,33	2166220,59	Картометрический метод	2,50	-
457	315001,62	2166209,33	Картометрический метод	2,50	-
458	314990,35	2166201,29	Картометрический метод	2,50	-
459	314983,41	2166196,24	Картометрический метод	2,50	-
460	314971,69	2166186,27	Картометрический метод	2,50	-
461	314949,84	2166162,91	Картометрический метод	2,50	-
462	314938,21	2166148,61	Картометрический метод	2,50	-
463	314933,55	2166142,2	Картометрический метод	2,50	-
464	314924,5	2166130,05	Картометрический метод	2,50	-
465	314922,87	2166125,99	Картометрический метод	2,50	-
466	314921,75	2166122,74	Картометрический метод	2,50	-
467	314921,59	2166118,5	Картометрический метод	2,50	-
468	314924,15	2166114,86	Картометрический метод	2,50	-

469	314926,13	2166113,71	Картометрический метод	2,50	-
470	314928,71	2166112,63	Картометрический метод	2,50	-
471	314932,4	2166112,5	Картометрический метод	2,50	-
472	314933,11	2166109,34	Картометрический метод	2,50	-
473	314961,92	2166111,82	Картометрический метод	2,50	-
474	314993,12	2166110,21	Картометрический метод	2,50	-
475	315025,75	2166095,48	Картометрический метод	2,50	-
476	315042,32	2166066,11	Картометрический метод	2,50	-
477	315046,61	2166058,02	Картометрический метод	2,50	-
450	315059,76	2166054,56	Картометрический метод	2,50	-

ОПИСАНИЕ МЕСТОПОЛОЖЕНИЯ ГРАНИЦ

3.1а Производственная зона

(наименование объекта местоположение границ, которого описано (далее - объект))

Раздел 1

Введения об объекте

№ п/п	Характеристики объекта	Описание характеристик
1	2	3
1	Местоположение объекта	Российская Федерация, Рязанская область, р-н Александровский, г/п Александровское
2	Площадь объекта + величина погрешности определения площади (Р ± Дельта Р)	1129845 кв.м. ± 457 кв.м.
3	Иные характеристики объекта	

Раздел 2

Сведения о местоположении границ объекта

1. Система координат: МСК-62

2. Сведения о характерных точках границ объекта

Обозначение характерных точек границ	Координаты, м		Метод определения координат характерной точки	Средняя квадратическая погрешность положения характерной точки (Mt), м	Описание обозначения точки на местности (при наличии)
	X	Y			
1	2	3	4	5	6
			ЗУ1(1)		
1	315082,83	2166274,97	Картометрический метод	2,50	-
2	315244,71	2166353,93	Картометрический метод	2,50	-
3	315233,37	2166541,12	Картометрический метод	2,50	-
4	315101,9	2166550,11	Картометрический метод	2,50	-
5	315098,07	2166609,18	Картометрический метод	2,50	-
6	315077,87	2166600,56	Картометрический метод	2,50	-
7	315042,68	2166602,06	Картометрический метод	2,50	-
8	315028,3	2166595,25	Картометрический метод	2,50	-
9	315008,16	2166598,09	Картометрический метод	2,50	-
10	314980,7	2166615,98	Картометрический метод	2,50	-
11	314942,77	2166625,85	Картометрический метод	2,50	-
12	314931,44	2166642,6	Картометрический метод	2,50	-
13	314922,69	2166664,62	Картометрический метод	2,50	-
14	314888,02	2166695,27	Картометрический метод	2,50	-
15	314873,94	2166722,18	Картометрический метод	2,50	-
16	314846,62	2166745,25	Картометрический метод	2,50	-
17	314826,52	2166768,89	Картометрический метод	2,50	-
18	314784,69	2166801,72	Картометрический метод	2,50	-
19	314750,5	2166802,32	Картометрический метод	2,50	-
20	314723,97	2166817,44	Картометрический метод	2,50	-
21	314703,63	2166817,02	Картометрический метод	2,50	-
22	314680,53	2166833,02	Картометрический метод	2,50	-
23	314653,57	2166834,25	Картометрический метод	2,50	-
24	314640,99	2166830,23	Картометрический метод	2,50	-
25	314627,83	2166831,25	Картометрический метод	2,50	-
26	314602,72	2166840,21	Картометрический метод	2,50	-
27	314586,01	2166831,22	Картометрический метод	2,50	-

Сведения о местоположении границ объекта

28	314565,05	2166832,77	Картометрический метод	2,50	-
29	314523,28	2166864,55	Картометрический метод	2,50	-
30	314507,65	2166857,81	Картометрический метод	2,50	-
31	314493,65	2166843,3	Картометрический метод	2,50	-
32	314469,92	2166844,08	Картометрический метод	2,50	-
33	314443,28	2166852,87	Картометрический метод	2,50	-
34	314416,57	2166852,87	Картометрический метод	2,50	-
35	314394,75	2166838,98	Картометрический метод	2,50	-
36	314361,46	2166809,95	Картометрический метод	2,50	-
37	314350,42	2166791,95	Картометрический метод	2,50	-
38	314329,3	2166793,27	Картометрический метод	2,50	-
39	314315,35	2166808	Картометрический метод	2,50	-
40	314282,25	2166876,24	Картометрический метод	2,50	-
41	314250,14	2166890,33	Картометрический метод	2,50	-
42	314225,54	2166887,86	Картометрический метод	2,50	-
43	314192,48	2166862,06	Картометрический метод	2,50	-
44	314173,81	2166853,36	Картометрический метод	2,50	-
45	314132,36	2166853,61	Картометрический метод	2,50	-
46	314106,61	2166865,86	Картометрический метод	2,50	-
47	314085,94	2166886,04	Картометрический метод	2,50	-
48	314041,12	2166883,54	Картометрический метод	2,50	-
49	314012,84	2166895,91	Картометрический метод	2,50	-
50	313990,2	2166900,24	Картометрический метод	2,50	-
51	313974,43	2166919,77	Картометрический метод	2,50	-
52	313953,45	2166919,77	Картометрический метод	2,50	-
53	313926,47	2166924,77	Картометрический метод	2,50	-
54	313913,94	2166919,95	Картометрический метод	2,50	-
55	313902,26	2166903,45	Картометрический метод	2,50	-
56	313868,02	2166901,16	Картометрический метод	2,50	-
57	313839,88	2166888,23	Картометрический метод	2,50	-
58	313811,8	2166899,37	Картометрический метод	2,50	-
59	313766,97	2166894,35	Картометрический метод	2,50	-
60	313729,12	2166895,12	Картометрический метод	2,50	-
61	313706,44	2166911,32	Картометрический метод	2,50	-
62	313681,52	2166900,6	Картометрический метод	2,50	-
63	313651,49	2166906,4	Картометрический метод	2,50	-
64	313619	2166899,6	Картометрический метод	2,50	-
65	313593,82	2166906,9	Картометрический метод	2,50	-
66	313566,62	2166902,87	Картометрический метод	2,50	-
67	313546,2	2166910,69	Картометрический метод	2,50	-
68	313522,19	2166909,22	Картометрический метод	2,50	-
69	313523,66	2166867,72	Картометрический метод	2,50	-
70	313524,2	2166852,36	Картометрический метод	2,50	-
71	313544,54	2166274,85	Картометрический метод	2,50	-

72	314070,8	2166167,98	Картометрический метод	2,50	-
73	314319,67	2166149,76	Картометрический метод	2,50	-

Сведения о местоположении границ объекта

74	314868,2	2166103,73	Картометрический метод	2,50	-
75	314873,73	2166104,21	Картометрический метод	2,50	-
76	314874,23	2166106,57	Картометрический метод	2,50	-
77	314875	2166109,97	Картометрический метод	2,50	-
78	314877,1	2166110,76	Картометрический метод	2,50	-
79	314878,64	2166111,05	Картометрический метод	2,50	-
80	314880,7	2166111,46	Картометрический метод	2,50	-
81	314882,69	2166112,7	Картометрический метод	2,50	-
82	314884,07	2166113,65	Картометрический метод	2,50	-
83	314886,59	2166115,45	Картометрический метод	2,50	-
84	314889,2	2166119,24	Картометрический метод	2,50	-
85	314897,13	2166133	Картометрический метод	2,50	-
86	314903,4	2166143,13	Картометрический метод	2,50	-
87	314905,58	2166146,66	Картометрический метод	2,50	-
88	314913,05	2166157,34	Картометрический метод	2,50	-
89	314918,28	2166164,42	Картометрический метод	2,50	-
90	314926,84	2166175,58	Картометрический метод	2,50	-
91	314931,02	2166180,49	Картометрический метод	2,50	-
92	314944,63	2166195,67	Картометрический метод	2,50	-
93	314954,54	2166206,17	Картометрический метод	2,50	-
94	314963,67	2166214,51	Картометрический метод	2,50	-
95	314975,89	2166224,03	Картометрический метод	2,50	-
96	314987,78	2166233,11	Картометрический метод	2,50	-
97	315005,35	2166244,42	Картометрический метод	2,50	-
98	315014,56	2166249,62	Картометрический метод	2,50	-
99	315028,48	2166256,97	Картометрический метод	2,50	-
100	315047,54	2166266,39	Картометрический метод	2,50	-
101	315051,3	2166268,62	Картометрический метод	2,50	-
102	315056,61	2166270,28	Картометрический метод	2,50	-
103	315066,8	2166271,89	Картометрический метод	2,50	-
104	315074,24	2166273,5	Картометрический метод	2,50	-
1	315082,83	2166274,97	Картометрический метод	2,50	-
105	313652,51	2166678,59	Картометрический метод	2,50	-
106	313650,3	2166677,78	Картометрический метод	2,50	-
107	313649,49	2166679,98	Картометрический метод	2,50	-
108	313651,69	2166680,8	Картометрический метод	2,50	-
105	313652,51	2166678,59	Картометрический метод	2,50	-
109	313862,72	2166755,96	Картометрический метод	2,50	-
110	313860,51	2166755,15	Картометрический метод	2,50	-
111	313859,7	2166757,36	Картометрический метод	2,50	-

112	313861,91	2166758,17	Картометрический метод	2,50	-
109	313862,72	2166755,96	Картометрический метод	2,50	-
113	314072,93	2166833,33	Картометрический метод	2,50	-

Сведения о местоположении границ объекта

114	314070,73	2166832,52	Картометрический метод	2,50	-
115	314069,92	2166834,73	Картометрический метод	2,50	-
116	314072,12	2166835,54	Картометрический метод	2,50	-
113	314072,93	2166833,33	Картометрический метод	2,50	-
ЗУ1(2)					
117	314759,35	2165968,32	Картометрический метод	2,50	-
118	314760,09	2165972,72	Картометрический метод	2,50	-
119	314761,69	2165982,83	Картометрический метод	2,50	-
120	314768,79	2166016,01	Картометрический метод	2,50	-
121	314791,09	2166011,47	Картометрический метод	2,50	-
122	314818,12	2166005,96	Картометрический метод	2,50	-
123	314837,56	2166001,99	Картометрический метод	2,50	-
124	314854,53	2165998,54	Картометрический метод	2,50	-
125	314887,21	2166085,29	Картометрический метод	2,50	-
126	314868,25	2166083,65	Картометрический метод	2,50	-
127	314318,11	2166129,82	Картометрический метод	2,50	-
128	314068,06	2166148,12	Картометрический метод	2,50	-
129	313545,26	2166254,29	Картометрический метод	2,50	-
130	313545,97	2166230,64	Картометрический метод	2,50	-
131	313962,58	2166141,6	Картометрический метод	2,50	-
132	314149,29	2166101,68	Картометрический метод	2,50	-
133	314451,06	2166026,66	Картометрический метод	2,50	-
134	314652,41	2165982,13	Картометрический метод	2,50	-
135	314654,63	2165985,82	Картометрический метод	2,50	-
117	314759,35	2165968,32	Картометрический метод	2,50	-

ОПИСАНИЕ МЕСТОПОЛОЖЕНИЯ ГРАНИЦ

3.3 Зона инженерной инфраструктуры

(наименование объекта местоположение границ, которого описано (далее - объект))

Раздел 1

Введения об объекте

№ п/п	Характеристики объекта	Описание характеристик
1	2	3
1	Местоположение объекта	Российская Федерация, Рязанская область, р-н Алекса́ндро-Невский, г/п Алекса́ндро-Невское
2	Площадь объекта ± величина погрешности определения площади ($P \pm \Delta P$)	73983 кв.м. ± 200 кв.м.
3	Иные характеристики объекта	

Раздел 2

Сведения о местоположении границ объекта

1. Система координат: МСК-62

2. Сведения о характерных точках границ объекта

Обозначение характерных точек границ	Координаты, м		Метод определения координат характерной точки	Средняя квадратическая погрешность положения характерной точки (Mt), м	Описание обозначения точки на местности (при наличии)
	X	Y			
1	2	3	4	5	6
			ЗУ1(1)		
1	314935,51	2164740,12	Картометрический метод	2,50	-
2	314819,26	2164824,23	Картометрический метод	2,50	-
3	314799,46	2164837,62	Картометрический метод	2,50	-
4	314739,99	2164877,23	Картометрический метод	2,50	-
5	314724,8	2164889,19	Картометрический метод	2,50	-
6	314700,11	2164919	Картометрический метод	2,50	-
7	314687,16	2164929,19	Картометрический метод	2,50	-
8	314620,82	2164987,4	Картометрический метод	2,50	-
9	314656,5	2165043,68	Картометрический метод	2,50	-
10	314622,37	2165070,55	Картометрический метод	2,50	-
11	314539,81	2165119,84	Картометрический метод	2,50	-
12	314515,27	2165085,74	Картометрический метод	2,50	-
13	314536,95	2165065,35	Картометрический метод	2,50	-
14	314490,12	2165000,21	Картометрический метод	2,50	-
15	314555,07	2164947,77	Картометрический метод	2,50	-
16	314582	2164929,7	Картометрический метод	2,50	-
17	314564,1	2164901,45	Картометрический метод	2,50	-
18	314637,26	2164848,27	Картометрический метод	2,50	-
19	314700,96	2164795,89	Картометрический метод	2,50	-
20	314764,68	2164730,14	Картометрический метод	2,50	-
21	314779,12	2164622,47	Картометрический метод	2,50	-
22	314781,09	2164617,53	Картометрический метод	2,50	-
23	314785,21	2164614,19	Картометрический метод	2,50	-
24	314852,03	2164583,98	Картометрический метод	2,50	-
25	314866,45	2164577,38	Картометрический метод	2,50	-

26	314867,56	2164579,6	Картометрический метод	2,50	-
27	314875,99	2164598,9	Картометрический метод	2,50	-

Сведения о местоположении границ объекта

28	314831,05	2164647,13	Картометрический метод	2,50	-
29	314828,41	2164667,88	Картометрический метод	2,50	-
30	314847,5	2164697,89	Картометрический метод	2,50	-
31	314909,19	2164674,84	Картометрический метод	2,50	-
1	314935,51	2164740,12	Картометрический метод	2,50	-
32	314616,36	2165064,28	Картометрический метод	2,50	-
33	314616,15	2165064,41	Картометрический метод	2,50	-
34	314618,96	2165068,88	Картометрический метод	2,50	-
35	314619,17	2165068,75	Картометрический метод	2,50	-
32	314616,36	2165064,28	Картометрический метод	2,50	-
36	314611,02	2164991,35	Картометрический метод	2,50	-
37	314608,03	2164993,52	Картометрический метод	2,50	-
38	314610,37	2164996,74	Картометрический метод	2,50	-
39	314613,35	2164994,58	Картометрический метод	2,50	-
36	314611,02	2164991,35	Картометрический метод	2,50	-
40	314604,27	2164998,33	Картометрический метод	2,50	-
41	314604,1	2164998,44	Картометрический метод	2,50	-
42	314604,25	2164998,65	Картометрический метод	2,50	-
43	314604,41	2164998,53	Картометрический метод	2,50	-
40	314604,27	2164998,33	Картометрический метод	2,50	-
44	314587,58	2165017,58	Картометрический метод	2,50	-
45	314584,5	2165013,57	Картометрический метод	2,50	-
46	314584,31	2165013,72	Картометрический метод	2,50	-
47	314587,39	2165017,73	Картометрический метод	2,50	-
44	314587,58	2165017,58	Картометрический метод	2,50	-
48	314587,39	2165015,79	Картометрический метод	2,50	-
49	314587,58	2165015,72	Картометрический метод	2,50	-
50	314585,68	2165010,9	Картометрический метод	2,50	-
51	314585,49	2165010,97	Картометрический метод	2,50	-
48	314587,39	2165015,79	Картометрический метод	2,50	-
52	314580,63	2164970,97	Картометрический метод	2,50	-
53	314575,32	2164971,46	Картометрический метод	2,50	-
54	314575,35	2164971,71	Картометрический метод	2,50	-
55	314580,66	2164971,22	Картометрический метод	2,50	-
52	314580,63	2164970,97	Картометрический метод	2,50	-

56	314564,22	2164992,79	Картометрический метод	2,50	-
57	314564,04	2164993,03	Картометрический метод	2,50	-
58	314564,28	2164993,21	Картометрический метод	2,50	-
59	314564,46	2164992,97	Картометрический метод	2,50	-

Сведения о местоположении границ объекта					
56	314564,22	2164992,79	Картометрический метод	2,50	-
60	314563,95	2164984,23	Картометрический метод	2,50	-
61	314564,05	2164984	Картометрический метод	2,50	-
62	314559,99	2164982,11	Картометрический метод	2,50	-
63	314559,89	2164982,34	Картометрический метод	2,50	-
60	314563,95	2164984,23	Картометрический метод	2,50	-
64	314538,54	2164973,55	Картометрический метод	2,50	-
65	314538,33	2164973,68	Картометрический метод	2,50	-
66	314540,71	2164977,61	Картометрический метод	2,50	-
67	314540,92	2164977,48	Картометрический метод	2,50	-
64	314538,54	2164973,55	Картометрический метод	2,50	-
68	314623,73	2165066,49	Картометрический метод	2,50	-
69	314623,9	2165066,39	Картометрический метод	2,50	-
70	314621,28	2165062,08	Картометрический метод	2,50	-
71	314621,1	2165062,19	Картометрический метод	2,50	-
68	314623,73	2165066,49	Картометрический метод	2,50	-
ЗУ1(2)					
72	316076,23	2165475,88	Картометрический метод	2,50	-
73	316073,32	2165469,67	Картометрический метод	2,50	-
74	316080,77	2165466,16	Картометрический метод	2,50	-
75	316083,68	2165472,35	Картометрический метод	2,50	-
76	316088,69	2165483,02	Картометрический метод	2,50	-
77	316081,24	2165486,53	Картометрический метод	2,50	-
72	316076,23	2165475,88	Картометрический метод	2,50	-
ЗУ1(3)					
78	315785,63	2164411,67	Картометрический метод	2,50	-
79	315793,24	2164424,53	Картометрический метод	2,50	-
80	315799,73	2164432,65	Картометрический метод	2,50	-
81	315784,83	2164446,04	Картометрический метод	2,50	-
82	315768,07	2164427,57	Картометрический метод	2,50	-
78	315785,63	2164411,67	Картометрический метод	2,50	-
ЗУ1(4)					
83	314784,49	2165562,18	Картометрический метод	2,50	-
84	314759,4	2165575,84	Картометрический метод	2,50	-
85	314739,63	2165532,1	Картометрический метод	2,50	-
86	314755,76	2165528,35	Картометрический метод	2,50	-
87	314770,8	2165529,71	Картометрический метод	2,50	-

83	314784,49	2165562,18	Картометрический метод ЗУ1(5)	2,50	-
88	314997,32	2164725,25	Картометрический метод	2,50	-
89	314988,94	2164731,66	Картометрический метод	2,50	-
90	314982,23	2164722,93	Картометрический метод	2,50	-
91	314990,61	2164716,52	Картометрический метод	2,50	-

Сведения о местоположении границ объекта					
88	314997,32	2164725,25	Картометрический метод ЗУ1(6)	2,50	-
92	315259,55	2166127,64	Картометрический метод	2,50	-
93	315261,71	2166157,56	Картометрический метод	2,50	-
94	315231,79	2166159,72	Картометрический метод	2,50	-
95	315229,63	2166129,8	Картометрический метод	2,50	-
92	315259,55	2166127,64	Картометрический метод ЗУ1(7)	2,50	-
96	316003,04	2165765,64	Картометрический метод	2,50	-
97	316013,63	2165810,3	Картометрический метод	2,50	-
98	315985,21	2165816,91	Картометрический метод	2,50	-
99	315974,39	2165773,85	Картометрический метод	2,50	-
96	316003,04	2165765,64	Картометрический метод ЗУ1(8)	2,50	-
100	316268,9	2166386,41	Картометрический метод	2,50	-
101	316239,24	2166393,23	Картометрический метод	2,50	-
102	316236,16	2166380,95	Картометрический метод	2,50	-
103	316228,52	2166351,95	Картометрический метод	2,50	-
104	316257,77	2166344,4	Картометрический метод	2,50	-
105	316265,17	2166373,28	Картометрический метод	2,50	-
100	316268,9	2166386,41	Картометрический метод ЗУ1(9)	2,50	-
106	314671,38	2165132,69	Картометрический метод	2,50	-
107	314657,89	2165137,08	Картометрический метод	2,50	-
108	314655,78	2165132,62	Картометрический метод	2,50	-
109	314647,53	2165116,2	Картометрический метод	2,50	-
110	314663,74	2165110,72	Картометрический метод	2,50	-
106	314671,38	2165132,69	Картометрический метод ЗУ1(10)	2,50	-
111	315308,17	2166005,24	Картометрический метод	2,50	-
112	315311,83	2166019,48	Картометрический метод	2,50	-
113	315318,53	2166045,55	Картометрический метод	2,50	-
114	315294,96	2166051,38	Картометрический метод	2,50	-
115	315288,56	2166025,55	Картометрический метод	2,50	-
116	315285,03	2166011,21	Картометрический метод	2,50	-
111	315308,17	2166005,24	Картометрический метод ЗУ1(11)	2,50	-
117	315232,71	2165968,92	Картометрический метод	2,50	-

118	315242,31	2166011,19	Картометрический метод	2,50	-
119	315245,23	2166022,91	Картометрический метод	2,50	-
120	315242,37	2166023,68	Картометрический метод	2,50	-
121	315220,72	2166029,06	Картометрический метод	2,50	-
122	315208,14	2165974,18	Картометрический метод	2,50	-
117	315232,71	2165968,92	Картометрический метод	2,50	-
			ЗУ1(12)		
13	314536,95	2165065,35	Картометрический метод	2,50	-
Сведения о местоположении границ объекта					
12	314515,27	2165085,74	Картометрический метод	2,50	-
123	314494,34	2165061,02	Картометрический метод	2,50	-
124	314501,82	2165056,4	Картометрический метод	2,50	-
125	314497,1	2165048,74	Картометрический метод	2,50	-
126	314488,45	2165054,08	Картометрический метод	2,50	-
127	314462,02	2165022,86	Картометрический метод	2,50	-
14	314490,12	2165000,21	Картометрический метод	2,50	-
13	314536,95	2165065,35	Картометрический метод	2,50	-

ОПИСАНИЕ МЕСТОПОЛОЖЕНИЯ ГРАНИЦ

3.4 Зона транспортной инфраструктуры

(наименование объекта местоположение границ, которого описано (далее - объект))

Раздел 1

Введения об объекте

№ п/п	Характеристики объекта	Описание характеристик
1	2	3
1	Местоположение объекта	Российская Федерация, Рязанская область, р-н Алекسانдро-Невский, г/п Алекسانдро-Невское
2	Площадь объекта ± величина погрешности определения площади (Р ± Дельта Р)	438983кв.м. ± 914кв.м.
3	Иные характеристики объекта	

Раздел 2

Сведения о местоположении границ объекта

1. Система координат: МСК-62

2. Сведения о характерных точках границ объекта

Обозначение характерных точек границ	Координаты, м		Метод определения координат характерной точки	Средняя квадратическая погрешность положения характерной точки (Mt), м	Описание обозначения точки на местности (при наличии)
	X	Y			
1	2	3	4	5	6
			ЗУ1(1)		
1	316779,62	2165063,25	Картометрический метод	2,50	-
2	316793,74	2165081,97	Картометрический метод	2,50	-
3	316781,31	2165090,39	Картометрический метод	2,50	-
4	316726,48	2165124,73	Картометрический метод	2,50	-
5	316697,16	2165134,54	Картометрический метод	2,50	-
6	316651,29	2165163,87	Картометрический метод	2,50	-
7	316560,82	2165222,88	Картометрический метод	2,50	-
8	316540,03	2165238	Картометрический метод	2,50	-
9	316411,37	2165316,37	Картометрический метод	2,50	-
10	316393,64	2165328,54	Картометрический метод	2,50	-
11	316380,15	2165338,76	Картометрический метод	2,50	-
12	316361,05	2165350,12	Картометрический метод	2,50	-
13	316308,24	2165389,88	Картометрический метод	2,50	-
14	316299,03	2165396,43	Картометрический метод	2,50	-
15	316276,82	2165417,55	Картометрический метод	2,50	-
16	316257,14	2165417,55	Картометрический метод	2,50	-
17	316240,51	2165420,41	Картометрический метод	2,50	-
18	316296,03	2165381,62	Картометрический метод	2,50	-
19	316378,59	2165327,64	Картометрический метод	2,50	-
20	316404,93	2165311,01	Картометрический метод	2,50	-
21	316414,14	2165305,06	Картометрический метод	2,50	-
22	316457,28	2165276,66	Картометрический метод	2,50	-
23	316467,96	2165269,68	Картометрический метод	2,50	-
24	316491,24	2165254,49	Картометрический метод	2,50	-
25	316527,19	2165231,17	Картометрический метод	2,50	-

26	316533,59	2165226,14	Картометрический метод	2,50	-
27	316632,25	2165152,18	Картометрический метод	2,50	-

Сведения о местоположении границ объекта

28	316707,34	2165109,27	Картометрический метод	2,50	-
29	316729,28	2165095,64	Картометрический метод	2,50	-
30	316748,42	2165083,7	Картометрический метод	2,50	-
31	316753,42	2165080,71	Картометрический метод	2,50	-
32	316752,85	2165079,99	Картометрический метод	2,50	-
33	316754,49	2165078,74	Картометрический метод	2,50	-
34	316755,06	2165079,56	Картометрический метод	2,50	-
35	316767,03	2165071,2	Картометрический метод	2,50	-
1	316779,62	2165063,25	Картометрический метод	2,50	-
ЗУ1(2)					
26	316533,59	2165226,14	Картометрический метод	2,50	-
25	316527,19	2165231,17	Картометрический метод	2,50	-
36	316497,78	2165198,06	Картометрический метод	2,50	-
37	316481,63	2165172,54	Картометрический метод	2,50	-
38	316473,58	2165163,76	Картометрический метод	2,50	-
39	316465,95	2165152,98	Картометрический метод	2,50	-
40	316448,49	2165150,44	Картометрический метод	2,50	-
41	316428,96	2165153,14	Картометрический метод	2,50	-
42	316423,04	2165155,51	Картометрический метод	2,50	-
43	316401,33	2165163,74	Картометрический метод	2,50	-
44	316355,92	2165177,91	Картометрический метод	2,50	-
45	316336,07	2165187,44	Картометрический метод	2,50	-
46	316326,43	2165191,81	Картометрический метод	2,50	-
47	316291,67	2165207,87	Картометрический метод	2,50	-
48	316280,27	2165212,52	Картометрический метод	2,50	-
49	316225,36	2165238,27	Картометрический метод	2,50	-
50	316203,58	2165251,78	Картометрический метод	2,50	-
51	316174,46	2165258,62	Картометрический метод	2,50	-
52	316162,93	2165266,21	Картометрический метод	2,50	-
53	316124,64	2165304,67	Картометрический метод	2,50	-
54	316112,22	2165282,03	Картометрический метод	2,50	-
55	316063,83	2165307,96	Картометрический метод	2,50	-
56	316068,43	2165317,42	Картометрический метод	2,50	-
57	316070,84	2165349,37	Картометрический метод	2,50	-
58	316058,37	2165412,78	Картометрический метод	2,50	-
59	316050,68	2165432,95	Картометрический метод	2,50	-
60	316051,74	2165451,63	Картометрический метод	2,50	-
61	316058,23	2165466,92	Картометрический метод	2,50	-
62	316064,96	2165480,76	Картометрический метод	2,50	-
63	316077,8	2165509,89	Картометрический метод	2,50	-
64	316081,87	2165520,01	Картометрический метод	2,50	-
65	316072,46	2165533,49	Картометрический метод	2,50	-

66	316044,61	2165482,2	Картометрический метод	2,50	-
67	316040,94	2165475,44	Картометрический метод	2,50	-
68	316035,52	2165451,33	Картометрический метод	2,50	-
69	316034,98	2165445,64	Картометрический метод	2,50	-

Сведения о местоположении границ объекта

70	316035,22	2165378,48	Картометрический метод	2,50	-
71	316040,46	2165323,83	Картометрический метод	2,50	-
72	316026,74	2165287,32	Картометрический метод	2,50	-
73	316022,89	2165279,68	Картометрический метод	2,50	-
74	316011,54	2165285	Картометрический метод	2,50	-
75	315999,57	2165257,49	Картометрический метод	2,50	-
76	315988,38	2165243,18	Картометрический метод	2,50	-
77	315983,82	2165232,62	Картометрический метод	2,50	-
78	315982,9	2165233,02	Картометрический метод	2,50	-
79	315969,34	2165199,12	Картометрический метод	2,50	-
80	315962,33	2165170,68	Картометрический метод	2,50	-
81	315940,34	2165156,66	Картометрический метод	2,50	-
82	315940,88	2165155,74	Картометрический метод	2,50	-
83	315944,82	2165149,06	Картометрический метод	2,50	-
84	315959,77	2165146,93	Картометрический метод	2,50	-
85	315957,65	2165132,85	Картометрический метод	2,50	-
86	315954,36	2165113,12	Картометрический метод	2,50	-
87	315935,52	2164975,82	Картометрический метод	2,50	-
88	315935,42	2164971,7	Картометрический метод	2,50	-
89	315934,92	2164968,65	Картометрический метод	2,50	-
90	315924,92	2164912,49	Картометрический метод	2,50	-
91	315876,19	2164851,84	Картометрический метод	2,50	-
92	315816,54	2164771,68	Картометрический метод	2,50	-
93	315810,4	2164764,82	Картометрический метод	2,50	-
94	315738,98	2164679,07	Картометрический метод	2,50	-
95	315724,64	2164661,2	Картометрический метод	2,50	-
96	315683,22	2164606,72	Картометрический метод	2,50	-
97	315668,35	2164585,06	Картометрический метод	2,50	-
98	315595,46	2164469,12	Картометрический метод	2,50	-
99	315568,13	2164483,6	Картометрический метод	2,50	-
100	315552,5	2164470,73	Картометрический метод	2,50	-
101	315747,68	2164350,9	Картометрический метод	2,50	-
102	315755,3	2164361,79	Картометрический метод	2,50	-
103	315760,57	2164369,32	Картометрический метод	2,50	-
104	315765,52	2164376,4	Картометрический метод	2,50	-
105	315762,78	2164374,04	Картометрический метод	2,50	-
106	315759,72	2164373,06	Картометрический метод	2,50	-
107	315722,16	2164398,74	Картометрический метод	2,50	-
108	315616,16	2164460,82	Картометрический метод	2,50	-
109	315727,83	2164625,81	Картометрический метод	2,50	-

110	315938,69	2164881,58	Картометрический метод	2,50	-
111	315945,73	2164890,13	Картометрический метод	2,50	-
112	315963,19	2165003,29	Картометрический метод	2,50	-
113	315968,62	2165033,57	Картометрический метод	2,50	-
114	315975,5	2165070,61	Картометрический метод	2,50	-
115	315994,73	2165187,44	Картометрический метод	2,50	-

Сведения о местоположении границ объекта

116	316047,04	2165280,25	Картометрический метод	2,50	-
117	316056,36	2165284,91	Картометрический метод	2,50	-
118	316071,07	2165286,6	Картометрический метод	2,50	-
119	316083,46	2165282,12	Картометрический метод	2,50	-
120	316109,87	2165272,04	Картометрический метод	2,50	-
121	316255,55	2165207,46	Картометрический метод	2,50	-
122	316266,52	2165202,51	Картометрический метод	2,50	-
123	316287,23	2165193,46	Картометрический метод	2,50	-
124	316307,37	2165185,36	Картометрический метод	2,50	-
125	316342,89	2165170,74	Картометрический метод	2,50	-
126	316359,36	2165164,46	Картометрический метод	2,50	-
127	316389,46	2165150,44	Картометрический метод	2,50	-
128	316406,43	2165144,42	Картометрический метод	2,50	-
129	316473,2	2165134,46	Картометрический метод	2,50	-
130	316479,95	2165143,79	Картометрический метод	2,50	-
131	316485,59	2165152,92	Картометрический метод	2,50	-
132	316490,8	2165160,7	Картометрический метод	2,50	-
133	316510,56	2165188,98	Картометрический метод	2,50	-
26	316533,59	2165226,14	Картометрический метод	2,50	-

ЗУ1(3)

134	316533,32	2165481,65	Картометрический метод	2,50	-
135	316478,55	2165495,99	Картометрический метод	2,50	-
136	316467,57	2165484,45	Картометрический метод	2,50	-
137	316442,12	2165470,38	Картометрический метод	2,50	-
138	316414,36	2165459,82	Картометрический метод	2,50	-
139	316400,8	2165455,96	Картометрический метод	2,50	-
140	316356,07	2165449,17	Картометрический метод	2,50	-
141	316314,26	2165442,53	Картометрический метод	2,50	-
142	316296,86	2165443,25	Картометрический метод	2,50	-
143	316295,51	2165440,05	Картометрический метод	2,50	-
144	316295,32	2165435,99	Картометрический метод	2,50	-
145	316294,49	2165435	Картометрический метод	2,50	-
146	316289,02	2165434,33	Картометрический метод	2,50	-
147	316288,48	2165433,1	Картометрический метод	2,50	-
148	316285,11	2165432,78	Картометрический метод	2,50	-
149	316282,41	2165434,23	Картометрический метод	2,50	-
150	316279,38	2165434,17	Картометрический метод	2,50	-
151	316276,93	2165431,81	Картометрический метод	2,50	-

152	316268,43	2165430,85	Картометрический метод	2,50	-
153	316260,61	2165430,63	Картометрический метод	2,50	-
154	316254,32	2165430,92	Картометрический метод	2,50	-
155	316238,79	2165436,55	Картометрический метод	2,50	-
156	316130,35	2165512,14	Картометрический метод	2,50	-
157	316150,71	2165553,92	Картометрический метод	2,50	-
158	316188,56	2165556,2	Картометрический метод	2,50	-
159	316109,23	2165592,16	Картометрический метод	2,50	-

Сведения о местоположении границ объекта

160	316081,3	2165595,03	Картометрический метод	2,50	-
161	316056,82	2165592,61	Картометрический метод	2,50	-
162	316030,46	2165585,97	Картометрический метод	2,50	-
163	316026,27	2165583,61	Картометрический метод	2,50	-
164	315978,38	2165579,98	Картометрический метод	2,50	-
165	315607,83	2165655,81	Картометрический метод	2,50	-
166	315608,75	2165688,25	Картометрический метод	2,50	-
167	315356,89	2165745,41	Картометрический метод	2,50	-
168	315351,11	2165710,32	Картометрический метод	2,50	-
169	315377,53	2165712,27	Картометрический метод	2,50	-
170	315398,55	2165711,05	Картометрический метод	2,50	-
171	315412,83	2165710,19	Картометрический метод	2,50	-
172	315445,49	2165701,22	Картометрический метод	2,50	-
173	315443,94	2165696,17	Картометрический метод	2,50	-
174	315441,89	2165689,2	Картометрический метод	2,50	-
175	315454,19	2165682,73	Картометрический метод	2,50	-
176	315464,66	2165679,63	Картометрический метод	2,50	-
177	315472,51	2165677,31	Картометрический метод	2,50	-
178	315473,98	2165676,8	Картометрический метод	2,50	-
179	315493,09	2165670,42	Картометрический метод	2,50	-
180	315518,39	2165661,85	Картометрический метод	2,50	-
181	315525,79	2165659,36	Картометрический метод	2,50	-
182	315585,48	2165639,25	Картометрический метод	2,50	-
183	315653,55	2165628,32	Картометрический метод	2,50	-
184	315678,18	2165623,03	Картометрический метод	2,50	-
185	315763,19	2165603,91	Картометрический метод	2,50	-
186	315785,24	2165599,17	Картометрический метод	2,50	-
187	315803,35	2165595,95	Картометрический метод	2,50	-
188	315820,39	2165593,92	Картометрический метод	2,50	-
189	315826,01	2165593,46	Картометрический метод	2,50	-
190	315852,11	2165589,19	Картометрический метод	2,50	-
191	315965,45	2165563,22	Картометрический метод	2,50	-
192	315978,36	2165560,35	Картометрический метод	2,50	-
193	316013,81	2165559,54	Картометрический метод	2,50	-
194	316013,1	2165552,82	Картометрический метод	2,50	-
195	316021,4	2165550,99	Картометрический метод	2,50	-

196	316031,14	2165547,65	Картометрический метод	2,50	-
65	316072,46	2165533,49	Картометрический метод	2,50	-
64	316081,87	2165520,01	Картометрический метод	2,50	-
197	316222,88	2165432,43	Картометрический метод	2,50	-
17	316240,51	2165420,41	Картометрический метод	2,50	-
16	316257,14	2165417,55	Картометрический метод	2,50	-
15	316276,82	2165417,55	Картометрический метод	2,50	-
198	316407,62	2165430,37	Картометрический метод	2,50	-
199	316432,78	2165433,69	Картометрический метод	2,50	-
200	316500,25	2165474,37	Картометрический метод	2,50	-

Сведения о местоположении границ объекта					
201	316518,77	2165479,66	Картометрический метод	2,50	-
134	316533,32	2165481,65	Картометрический метод	2,50	-
ЗУ1(4)					
97	315668,35	2164585,06	Картометрический метод	2,50	-
96	315683,22	2164606,72	Картометрический метод	2,50	-
202	315672,09	2164609,43	Картометрический метод	2,50	-
203	315655,39	2164621,02	Картометрический метод	2,50	-
204	315630,15	2164639,34	Картометрический метод	2,50	-
205	315605,85	2164655,4	Картометрический метод	2,50	-
206	315570,5	2164681,32	Картометрический метод	2,50	-
207	315557,14	2164690,48	Картометрический метод	2,50	-
208	315503,75	2164724,28	Картометрический метод	2,50	-
209	315486,5	2164736,4	Картометрический метод	2,50	-
210	315469,86	2164747,56	Картометрический метод	2,50	-
211	315403,57	2164790,35	Картометрический метод	2,50	-
212	315398,87	2164784	Картометрический метод	2,50	-
213	315382,63	2164796,01	Картометрический метод	2,50	-
214	315386,64	2164801,4	Картометрический метод	2,50	-
215	315383,18	2164803,62	Картометрический метод	2,50	-
216	315293,64	2164859,58	Картометрический метод	2,50	-
217	315291,15	2164855,18	Картометрический метод	2,50	-
218	315283,35	2164860,05	Картометрический метод	2,50	-
219	315286,02	2164864,33	Картометрический метод	2,50	-
220	315266,86	2164876,63	Картометрический метод	2,50	-
221	315254,24	2164885,12	Картометрический метод	2,50	-
222	315246,8	2164890,11	Картометрический метод	2,50	-
223	315242,65	2164883,66	Картометрический метод	2,50	-
224	315234,43	2164888,99	Картометрический метод	2,50	-
225	315216,72	2164900,47	Картометрический метод	2,50	-
226	315220,61	2164906,53	Картометрический метод	2,50	-
227	315144,34	2164956,28	Картометрический метод	2,50	-
228	315140,78	2164958,5	Картометрический метод	2,50	-
229	315136,71	2164952,92	Картометрический метод	2,50	-
230	315120,68	2164964,54	Картометрический метод	2,50	-

231	315113,4	2164969,84	Картометрический метод	2,50	-
232	315115,43	2164972,63	Картометрический метод	2,50	-
233	315102,82	2164979,7	Картометрический метод	2,50	-
234	315101,91	2164978,45	Картометрический метод	2,50	-
235	315095,43	2164983,14	Картометрический метод	2,50	-
236	315089,74	2164986,87	Картометрический метод	2,50	-
237	315068,99	2165002,85	Картометрический метод	2,50	-
238	315059,61	2164982,23	Картометрический метод	2,50	-
239	315065,62	2164978,69	Картометрический метод	2,50	-
240	315077,4	2164973,66	Картометрический метод	2,50	-
241	315114,93	2164951,95	Картометрический метод	2,50	-
242	315118,74	2164950,05	Картометрический метод	2,50	-

Сведения о местоположении границ объекта

243	315135,45	2164939,56	Картометрический метод	2,50	-
244	315152,4	2164929,63	Картометрический метод	2,50	-
245	315255,47	2164861,15	Картометрический метод	2,50	-
246	315364,06	2164790,3	Картометрический метод	2,50	-
247	315378,69	2164780,7	Картометрический метод	2,50	-
248	315430,95	2164748,73	Картометрический метод	2,50	-
249	315588,63	2164641,4	Картометрический метод	2,50	-
250	315636,64	2164609,3	Картометрический метод	2,50	-
251	315661,79	2164593,61	Картометрический метод	2,50	-
97	315668,35	2164585,06	Картометрический метод	2,50	-
ЗУ1(5)					
95	315724,64	2164661,2	Картометрический метод	2,50	-
94	315738,98	2164679,07	Картометрический метод	2,50	-
252	315725,05	2164686,34	Картометрический метод	2,50	-
253	315695,9	2164704,35	Картометрический метод	2,50	-
254	315677,02	2164716,01	Картометрический метод	2,50	-
255	315525,29	2164815,57	Картометрический метод	2,50	-
256	315513,42	2164823,61	Картометрический метод	2,50	-
257	315305,84	2164953,98	Картометрический метод	2,50	-
258	315291,21	2164959,84	Картометрический метод	2,50	-
221	315254,24	2164885,12	Картометрический метод	2,50	-
220	315266,86	2164876,63	Картометрический метод	2,50	-
259	315267,14	2164877,15	Картометрический метод	2,50	-
260	315274,06	2164889,74	Картометрический метод	2,50	-
261	315274,47	2164890,49	Картометрический метод	2,50	-
262	315283,51	2164906,94	Картометрический метод	2,50	-
263	315275,38	2164912,24	Картометрический метод	2,50	-
264	315294,58	2164941,5	Картометрический метод	2,50	-
265	315300,41	2164937,72	Картометрический метод	2,50	-
266	315301,8	2164940,23	Картометрический метод	2,50	-
267	315495,77	2164817,12	Картометрический метод	2,50	-
268	315615,17	2164738,38	Картометрический метод	2,50	-

269	315643,29	2164720,98	Картометрический метод	2,50	-
270	315648,2	2164717,43	Картометрический метод	2,50	-
271	315655,33	2164713,08	Картометрический метод	2,50	-
272	315666,16	2164706,48	Картометрический метод	2,50	-
273	315680,55	2164697,99	Картометрический метод	2,50	-
274	315714,7	2164672,94	Картометрический метод	2,50	-
95	315724,64	2164661,2	Картометрический метод	2,50	-
ЗУ1(6)					
275	315811,27	2164765,79	Картометрический метод	2,50	-
276	315815,74	2164770,78	Картометрический метод	2,50	-
92	315816,54	2164771,68	Картометрический метод	2,50	-
277	315795,25	2164771,69	Картометрический метод	2,50	-
278	315771,35	2164774,69	Картометрический метод	2,50	-
279	315542,07	2164913,48	Картометрический метод	2,50	-

Сведения о местоположении границ объекта					
280	315529,29	2164922,45	Картометрический метод	2,50	-
281	315526,07	2164929,83	Картометрический метод	2,50	-
282	315531,91	2164949,02	Картометрический метод	2,50	-
283	315528,59	2164950,76	Картометрический метод	2,50	-
284	315539,94	2164978,77	Картометрический метод	2,50	-
285	315540,61	2164979,51	Картометрический метод	2,50	-
286	315537,67	2164982,15	Картометрический метод	2,50	-
287	315528,99	2164992,34	Картометрический метод	2,50	-
288	315519,96	2164997,8	Картометрический метод	2,50	-
289	315520,25	2164998,64	Картометрический метод	2,50	-
290	315510,82	2165001,97	Картометрический метод	2,50	-
291	315511,37	2165002,81	Картометрический метод	2,50	-
292	315508,57	2165004,59	Картометрический метод	2,50	-
293	315502,42	2165006,29	Картометрический метод	2,50	-
294	315437,27	2165017,91	Картометрический метод	2,50	-
295	315394,03	2165024,96	Картометрический метод	2,50	-
296	315394,14	2165025,45	Картометрический метод	2,50	-
297	315374,11	2165028,97	Картометрический метод	2,50	-
298	315329,08	2165039,74	Картометрический метод	2,50	-
299	315328,64	2165038,82	Картометрический метод	2,50	-
300	315322,28	2165042,01	Картометрический метод	2,50	-
301	315309,35	2165045	Картометрический метод	2,50	-
302	315292,1	2165050,12	Картометрический метод	2,50	-
303	315283,57	2165052,65	Картометрический метод	2,50	-
304	315269,1	2165056,95	Картометрический метод	2,50	-
305	315263,34	2165058,67	Картометрический метод	2,50	-
306	315223,48	2165070,59	Картометрический метод	2,50	-
307	315111,05	2165104,09	Картометрический метод	2,50	-
308	315108,28	2165097,45	Картометрический метод	2,50	-
309	315150,68	2165086,44	Картометрический метод	2,50	-

310	315223,6	2165064,02	Картометрический метод	2,50	-
311	315284	2165046,67	Картометрический метод	2,50	-
312	315345,46	2165029,41	Картометрический метод	2,50	-
313	315452,82	2165009,88	Картометрический метод	2,50	-
314	315499,76	2165001,66	Картометрический метод	2,50	-
315	315506,43	2164999,37	Картометрический метод	2,50	-
316	315509,24	2164997,52	Картометрический метод	2,50	-
317	315507,49	2164992,54	Картометрический метод	2,50	-
318	315516,92	2164989,21	Картометрический метод	2,50	-
319	315517,91	2164992	Картометрический метод	2,50	-
320	315524,49	2164987,73	Картометрический метод	2,50	-
321	315529,75	2164981	Картометрический метод	2,50	-
322	315530,49	2164972,77	Картометрический метод	2,50	-
323	315520,47	2164931,86	Картометрический метод	2,50	-
324	315517,96	2164925,73	Картометрический метод	2,50	-
325	315513,87	2164927,34	Картометрический метод	2,50	-

Сведения о местоположении границ объекта

326	315513,54	2164926,39	Картометрический метод	2,50	-
327	315511,31	2164919,91	Картометрический метод	2,50	-
328	315516,3	2164917,74	Картометрический метод	2,50	-
329	315538,81	2164907,23	Картометрический метод	2,50	-
330	315678,03	2164820,87	Картометрический метод	2,50	-
331	315710,55	2164801,84	Картометрический метод	2,50	-
332	315769,64	2164768,58	Картометрический метод	2,50	-
333	315792,6	2164765,53	Картометрический метод	2,50	-
93	315810,4	2164764,82	Картометрический метод	2,50	-
275	315811,27	2164765,79	Картометрический метод	2,50	-
ЗУ1(7)					
89	315934,92	2164968,65	Картометрический метод	2,50	-
88	315935,42	2164971,7	Картометрический метод	2,50	-
87	315935,52	2164975,82	Картометрический метод	2,50	-
334	315861,41	2164967,04	Картометрический метод	2,50	-
335	315794,39	2164957,63	Картометрический метод	2,50	-
336	315759,09	2164947,44	Картометрический метод	2,50	-
337	315742,81	2164938,82	Картометрический метод	2,50	-
338	315734,1	2164936,67	Картометрический метод	2,50	-
339	315724,47	2164935,76	Картометрический метод	2,50	-
340	315707,04	2164939,3	Картометрический метод	2,50	-
341	315607,02	2164987,12	Картометрический метод	2,50	-
342	315541,97	2165015,77	Картометрический метод	2,50	-
343	315526,26	2165083,39	Картометрический метод	2,50	-
344	315539,41	2165119,36	Картометрический метод	2,50	-
345	315547,57	2165156,24	Картометрический метод	2,50	-
346	315551,33	2165160,69	Картометрический метод	2,50	-
347	315568,39	2165171,19	Картометрический метод	2,50	-

348	315578,61	2165182,64	Картометрический метод	2,50	-
349	315589,17	2165203,18	Картометрический метод	2,50	-
350	315611,21	2165253,02	Картометрический метод	2,50	-
351	315622,92	2165274,8	Картометрический метод	2,50	-
352	315639,71	2165311,76	Картометрический метод	2,50	-
353	315646,24	2165327	Картометрический метод	2,50	-
354	315647,88	2165330,01	Картометрический метод	2,50	-
355	315649,31	2165331,88	Картометрический метод	2,50	-
356	315644,79	2165333,92	Картометрический метод	2,50	-
357	315644,33	2165331,37	Картометрический метод	2,50	-
358	315643,49	2165328,18	Картометрический метод	2,50	-
359	315636,97	2165312,97	Картометрический метод	2,50	-
360	315620,23	2165276,13	Картометрический метод	2,50	-
361	315608,51	2165254,34	Картометрический метод	2,50	-
362	315586,46	2165204,47	Картометрический метод	2,50	-
363	315576,12	2165184,35	Картометрический метод	2,50	-
364	315566,44	2165173,51	Картометрический метод	2,50	-
365	315549,42	2165162,3	Картометрический метод	2,50	-

Сведения о местоположении границ объекта

366	315545,26	2165157,38	Картометрический метод	2,50	-
367	315540,9	2165137,18	Картометрический метод	2,50	-
368	315534,16	2165117,07	Картометрический метод	2,50	-
369	315530,83	2165113,41	Картометрический метод	2,50	-
370	315529,52	2165111,1	Картометрический метод	2,50	-
371	315520,37	2165113,85	Картометрический метод	2,50	-
372	315440,86	2165136,43	Картометрический метод	2,50	-
373	315410,69	2165145,51	Картометрический метод	2,50	-
374	315356,9	2165156,76	Картометрический метод	2,50	-
375	315352,93	2165158,92	Картометрический метод	2,50	-
376	315348,91	2165161,98	Картометрический метод	2,50	-
377	315350,22	2165173,72	Картометрический метод	2,50	-
378	315356,82	2165192,46	Картометрический метод	2,50	-
379	315355,99	2165194,23	Картометрический метод	2,50	-
380	315346,98	2165213,34	Картометрический метод	2,50	-
381	315332,06	2165215,74	Картометрический метод	2,50	-
382	315315,77	2165220,17	Картометрический метод	2,50	-
383	315275,99	2165241,67	Картометрический метод	2,50	-
384	315227,68	2165266,23	Картометрический метод	2,50	-
385	315200,38	2165280,93	Картометрический метод	2,50	-
386	315198,93	2165286,08	Картометрический метод	2,50	-
387	315193,18	2165271,95	Картометрический метод	2,50	-
388	315196,89	2165273,04	Картометрический метод	2,50	-
389	315241,64	2165250,37	Картометрический метод	2,50	-
390	315283,01	2165229,14	Картометрический метод	2,50	-
391	315324,45	2165208,16	Картометрический метод	2,50	-

392	315344,15	2165198,05	Картометрический метод	2,50	-
393	315347,6	2165191,13	Картометрический метод	2,50	-
394	315342,14	2165159,7	Картометрический метод	2,50	-
395	315331,23	2165138,2	Картометрический метод	2,50	-
396	315326,7	2165138,52	Картометрический метод	2,50	-
397	315248,03	2165152,38	Картометрический метод	2,50	-
398	315229,7	2165153,4	Картометрический метод	2,50	-
399	315146,29	2165169,51	Картометрический метод	2,50	-
400	315143,23	2165163,92	Картометрический метод	2,50	-
401	315183,91	2165155,33	Картометрический метод	2,50	-
402	315246,15	2165145,25	Картометрический метод	2,50	-
403	315286,7	2165137,52	Картометрический метод	2,50	-
404	315335,93	2165125,58	Картометрический метод	2,50	-
405	315338,36	2165126,1	Картометрический метод	2,50	-
406	315344,2	2165151,01	Картометрический метод	2,50	-
407	315346,41	2165151,62	Картометрический метод	2,50	-
408	315348,76	2165151,79	Картометрический метод	2,50	-
409	315399,86	2165140,95	Картометрический метод	2,50	-
410	315518,73	2165107,29	Картометрический метод	2,50	-
411	315519,71	2165105,6	Картометрический метод	2,50	-

Сведения о местоположении границ объекта

412	315512,38	2165074,48	Картометрический метод	2,50	-
413	315526,24	2165015,84	Картометрический метод	2,50	-
292	315508,57	2165004,59	Картометрический метод	2,50	-
291	315511,37	2165002,81	Картометрический метод	2,50	-
290	315510,82	2165001,97	Картометрический метод	2,50	-
289	315520,25	2164998,64	Картометрический метод	2,50	-
288	315519,96	2164997,8	Картометрический метод	2,50	-
287	315528,99	2164992,34	Картометрический метод	2,50	-
286	315537,67	2164982,15	Картометрический метод	2,50	-
414	315535,74	2164988,33	Картометрический метод	2,50	-
415	315542,49	2165007,74	Картометрический метод	2,50	-
416	315552,02	2165004,47	Картометрический метод	2,50	-
417	315569,61	2164995,46	Картометрический метод	2,50	-
418	315591,99	2164988,2	Картометрический метод	2,50	-
419	315604,42	2164981,09	Картометрический метод	2,50	-
420	315665,07	2164953,6	Картометрический метод	2,50	-
421	315705,11	2164932,57	Картометрический метод	2,50	-
422	315723,97	2164928,76	Картометрический метод	2,50	-
423	315735,28	2164929,78	Картометрический метод	2,50	-
424	315733,35	2164890,69	Картометрический метод	2,50	-
425	315740,16	2164890,05	Картометрический метод	2,50	-
426	315742,32	2164929,16	Картометрический метод	2,50	-
427	315745,1	2164933,51	Картометрический метод	2,50	-
428	315760,37	2164940,29	Картометрический метод	2,50	-

429	315795,75	2164950,42	Картометрический метод	2,50	-
430	315861,9	2164959,9	Картометрический метод	2,50	-
89	315934,92	2164968,65	Картометрический метод	2,50	-
ЗУ1(8)					
380	315346,98	2165213,34	Картометрический метод	2,50	-
379	315355,99	2165194,23	Картометрический метод	2,50	-
431	315364,79	2165200,56	Картометрический метод	2,50	-
432	315369,11	2165207,3	Картометрический метод	2,50	-
433	315369,83	2165226,71	Картометрический метод	2,50	-
434	315375,9	2165237,22	Картометрический метод	2,50	-
435	315382,72	2165254,8	Картометрический метод	2,50	-
436	315406,25	2165324,97	Картометрический метод	2,50	-
437	315406,72	2165325,07	Картометрический метод	2,50	-
438	315407,34	2165324,91	Картометрический метод	2,50	-
439	315411,29	2165324,15	Картометрический метод	2,50	-
440	315433,3	2165316,6	Картометрический метод	2,50	-
441	315448,3	2165311,09	Картометрический метод	2,50	-
442	315460,75	2165302,14	Картометрический метод	2,50	-
443	315480,65	2165286,73	Картометрический метод	2,50	-
444	315511,87	2165272,24	Картометрический метод	2,50	-
445	315516,36	2165279,78	Картометрический метод	2,50	-
446	315488,17	2165297,53	Картометрический метод	2,50	-

Сведения о местоположении границ объекта					
447	315482,3	2165291,5	Картометрический метод	2,50	-
448	315450,03	2165314,27	Картометрический метод	2,50	-
449	315411,94	2165328,25	Картометрический метод	2,50	-
450	315408,55	2165330,13	Картометрический метод	2,50	-
451	315408,22	2165330,6	Картометрический метод	2,50	-
452	315452,27	2165437,35	Картометрический метод	2,50	-
453	315486,35	2165423,46	Картометрический метод	2,50	-
454	315486,78	2165421,42	Картометрический метод	2,50	-
455	315558,96	2165393,07	Картометрический метод	2,50	-
456	315529,42	2165409,72	Картометрический метод	2,50	-
457	315514,31	2165417,08	Картометрический метод	2,50	-
458	315489,73	2165430,31	Картометрический метод	2,50	-
459	315455,05	2165446,32	Картометрический метод	2,50	-
460	315452,31	2165448,45	Картометрический метод	2,50	-
461	315522,76	2165653,6	Картометрический метод	2,50	-
181	315525,79	2165659,36	Картометрический метод	2,50	-
180	315518,39	2165661,85	Картометрический метод	2,50	-
462	315517	2165656,25	Картометрический метод	2,50	-
463	315482,63	2165556,19	Картометрический метод	2,50	-
464	315444,78	2165443,11	Картометрический метод	2,50	-
465	315436,3	2165420,4	Картометрический метод	2,50	-
466	315427,67	2165396,93	Картометрический метод	2,50	-

467	315422,23	2165383,11	Картометрический метод	2,50	-
468	315415,18	2165363,01	Картометрический метод	2,50	-
469	315398,06	2165369,17	Картометрический метод	2,50	-
470	315344,35	2165395,5	Картометрический метод	2,50	-
471	315275,44	2165429,07	Картометрический метод	2,50	-
472	315258,39	2165437,17	Картометрический метод	2,50	-
473	315256,26	2165432,09	Картометрический метод	2,50	-
474	315274,36	2165423,63	Картометрический метод	2,50	-
475	315339,55	2165393,64	Картометрический метод	2,50	-
476	315403,05	2165363,23	Картометрический метод	2,50	-
477	315411,04	2165358,8	Картометрический метод	2,50	-
478	315397	2165313,71	Картометрический метод	2,50	-
479	315390,18	2165294,71	Картометрический метод	2,50	-
480	315384,96	2165280,12	Картометрический метод	2,50	-
481	315375,64	2165250,24	Картометрический метод	2,50	-
482	315368,88	2165228,6	Картометрический метод	2,50	-
380	315346,98	2165213,34	Картометрический метод	2,50	-
ЗУ1(9)					
83	315944,82	2165149,06	Картометрический метод	2,50	-
483	315944,32	2165149,9	Картометрический метод	2,50	-
81	315940,34	2165156,66	Картометрический метод	2,50	-
484	315938,37	2165155,26	Картометрический метод	2,50	-
485	315908,61	2165140,94	Картометрический метод	2,50	-
486	315895,5	2165135,5	Картометрический метод	2,50	-

Сведения о местоположении границ объекта					
487	315844,29	2165132,32	Картометрический метод	2,50	-
488	315838,23	2165133,88	Картометрический метод	2,50	-
489	315825,77	2165142,84	Картометрический метод	2,50	-
490	315808,45	2165164,35	Картометрический метод	2,50	-
491	315779,32	2165245,91	Картометрический метод	2,50	-
492	315793,79	2165276,64	Картометрический метод	2,50	-
493	315712,5	2165314,28	Картометрический метод	2,50	-
494	315710,02	2165309,25	Картометрический метод	2,50	-
495	315661,96	2165333,2	Картометрический метод	2,50	-
496	315663,68	2165336,89	Картометрический метод	2,50	-
497	315653,97	2165341,66	Картометрический метод	2,50	-
498	315648,35	2165344,41	Картометрический метод	2,50	-
499	315616,4	2165362,72	Картометрический метод	2,50	-
455	315558,96	2165393,07	Картометрический метод	2,50	-
454	315486,78	2165421,42	Картометрический метод	2,50	-
500	315506,13	2165412,35	Картометрический метод	2,50	-
501	315530,66	2165402,24	Картометрический метод	2,50	-
502	315529,59	2165400,1	Картометрический метод	2,50	-
503	315530,4	2165399,63	Картометрический метод	2,50	-
504	315515,96	2165368,15	Картометрический метод	2,50	-

505	315485,07	2165299,15	Картометрический метод	2,50	-
447	315482,3	2165291,5	Картометрический метод	2,50	-
446	315488,17	2165297,53	Картометрический метод	2,50	-
506	315518,02	2165366,59	Картометрический метод	2,50	-
507	315532,68	2165398,31	Картометрический метод	2,50	-
356	315644,79	2165333,92	Картометрический метод	2,50	-
355	315649,31	2165331,88	Картометрический метод	2,50	-
508	315782,22	2165272,02	Картометрический метод	2,50	-
509	315771,62	2165247,71	Картометрический метод	2,50	-
510	315750,13	2165220,87	Картометрический метод	2,50	-
511	315745,19	2165213,02	Картометрический метод	2,50	-
512	315738,02	2165204,65	Картометрический метод	2,50	-
513	315737,08	2165201,95	Картометрический метод	2,50	-
514	315721,92	2165158,68	Картометрический метод	2,50	-
515	315720,28	2165159,16	Картометрический метод	2,50	-
516	315718,32	2165152,92	Картометрический метод	2,50	-
517	315724,75	2165150,48	Картометрический метод	2,50	-
518	315725,13	2165150,34	Картометрический метод	2,50	-
519	315726,06	2165149,98	Картометрический метод	2,50	-
520	315744,21	2165197,16	Картометрический метод	2,50	-
521	315752,06	2165208,39	Картометрический метод	2,50	-
522	315762,06	2165220,59	Картометрический метод	2,50	-
523	315770,43	2165226,13	Картометрический метод	2,50	-
524	315776,86	2165225,67	Картометрический метод	2,50	-
525	315800,57	2165164,36	Картометрический метод	2,50	-
526	315813,79	2165144,25	Картометрический метод	2,50	-

Сведения о местоположении границ объекта

527	315832,25	2165128,67	Картометрический метод	2,50	-
528	315840,95	2165125,05	Картометрический метод	2,50	-
529	315897,08	2165128,31	Картометрический метод	2,50	-
530	315911,53	2165132,74	Картометрический метод	2,50	-
83	315944,82	2165149,06	Картометрический метод	2,50	-
ЗУ1(10)					
531	314967,74	2164754,7	Картометрический метод	2,50	-
532	314990,45	2164804,61	Картометрический метод	2,50	-
533	315009,6	2164848,47	Картометрический метод	2,50	-
534	315009,81	2164852,77	Картометрический метод	2,50	-
535	315018,1	2164874,99	Картометрический метод	2,50	-
536	315019,91	2164878,65	Картометрический метод	2,50	-
238	315059,61	2164982,23	Картометрический метод	2,50	-
237	315068,99	2165002,85	Картометрический метод	2,50	-
308	315108,28	2165097,45	Картометрический метод	2,50	-
307	315111,05	2165104,09	Картометрический метод	2,50	-
537	315121,79	2165120,99	Картометрический метод	2,50	-
400	315143,23	2165163,92	Картометрический метод	2,50	-

399	315146,29	2165169,51	Картометрический метод	2,50	-
538	315166,36	2165222,62	Картометрический метод	2,50	-
539	315167,94	2165226,29	Картометрический метод	2,50	-
387	315193,18	2165271,95	Картометрический метод	2,50	-
386	315198,93	2165286,08	Картометрический метод	2,50	-
540	315212,66	2165321,48	Картометрический метод	2,50	-
541	315219,38	2165337,75	Картометрический метод	2,50	-
542	315222,76	2165345,93	Картометрический метод	2,50	-
543	315226,73	2165355,81	Картометрический метод	2,50	-
544	315240,22	2165393,67	Картометрический метод	2,50	-
545	315247,35	2165410,35	Картометрический метод	2,50	-
473	315256,26	2165432,09	Картометрический метод	2,50	-
472	315258,39	2165437,17	Картометрический метод	2,50	-
546	315261,98	2165446,23	Картометрический метод	2,50	-
547	315271,32	2165468,22	Картометрический метод	2,50	-
548	315291,81	2165516,94	Картометрический метод	2,50	-
549	315296,8	2165529,17	Картометрический метод	2,50	-
550	315300,96	2165539,35	Картометрический метод	2,50	-
551	315311,08	2165564,12	Картометрический метод	2,50	-
552	315331,54	2165607,8	Картометрический метод	2,50	-
553	315336,74	2165619,72	Картометрический метод	2,50	-
554	315344,23	2165641,32	Картометрический метод	2,50	-
555	315352,18	2165663	Картометрический метод	2,50	-
556	315360,59	2165684,69	Картометрический метод	2,50	-
557	315362,54	2165690,14	Картометрический метод	2,50	-
558	315370,27	2165706,96	Картометрический метод	2,50	-
169	315377,53	2165712,27	Картометрический метод	2,50	-
168	315351,11	2165710,32	Картометрический метод	2,50	-

Сведения о местоположении границ объекта

559	315348,16	2165709,66	Картометрический метод	2,50	-
560	315344,77	2165700,41	Картометрический метод	2,50	-
561	315344,19	2165700,56	Картометрический метод	2,50	-
562	315341,56	2165693,64	Картометрический метод	2,50	-
563	315330,43	2165679,54	Картометрический метод	2,50	-
564	315328,59	2165658,33	Картометрический метод	2,50	-
565	315317,74	2165636,4	Картометрический метод	2,50	-
566	315294,02	2165577,56	Картометрический метод	2,50	-
567	315287,55	2165562,82	Картометрический метод	2,50	-
568	315274,64	2165526,96	Картометрический метод	2,50	-
569	315267,96	2165511,66	Картометрический метод	2,50	-
570	315262,7	2165489,7	Картометрический метод	2,50	-
571	315256,4	2165472,81	Картометрический метод	2,50	-
572	315246,52	2165459,5	Картометрический метод	2,50	-
573	315247,34	2165456,89	Картометрический метод	2,50	-
574	315244,97	2165450,03	Картометрический метод	2,50	-

575	315236,12	2165429,73	Картометрический метод	2,50	-
576	315228,45	2165411,6	Картометрический метод	2,50	-
577	315203,36	2165352,24	Картометрический метод	2,50	-
578	315193,04	2165328,05	Картометрический метод	2,50	-
579	315188,33	2165326,01	Картометрический метод	2,50	-
580	315177,92	2165300,51	Картометрический метод	2,50	-
581	315175,38	2165301,43	Картометрический метод	2,50	-
582	315174,13	2165297,95	Картометрический метод	2,50	-
583	315170,49	2165299,06	Картометрический метод	2,50	-
584	315151,5	2165246,54	Картометрический метод	2,50	-
585	315147,41	2165236,3	Картометрический метод	2,50	-
586	315145,56	2165231,66	Картометрический метод	2,50	-
587	315150,38	2165217,99	Картометрический метод	2,50	-
588	315144,4	2165204,25	Картометрический метод	2,50	-
589	315142,36	2165199,65	Картометрический метод	2,50	-
590	315141,21	2165196,9	Картометрический метод	2,50	-
591	315126,82	2165185,51	Картометрический метод	2,50	-
592	315085,76	2165198,02	Картометрический метод	2,50	-
593	315061,68	2165205,31	Картометрический метод	2,50	-
594	315033,09	2165213,95	Картометрический метод	2,50	-
595	314970,49	2165238,5	Картометрический метод	2,50	-
596	314965,06	2165242,2	Картометрический метод	2,50	-
597	314983,86	2165288,88	Картометрический метод	2,50	-
598	315026,82	2165377,67	Картометрический метод	2,50	-
599	315064,75	2165446,05	Картометрический метод	2,50	-
600	315069,39	2165457,96	Картометрический метод	2,50	-
601	315070,3	2165460,24	Картометрический метод	2,50	-
602	315076,95	2165475,63	Картометрический метод	2,50	-
603	315092,07	2165512,03	Картометрический метод	2,50	-
604	315086,72	2165514,26	Картометрический метод	2,50	-

Сведения о местоположении границ объекта					
605	315086,36	2165512,88	Картометрический метод	2,50	-
606	315068,02	2165474,1	Картометрический метод	2,50	-
607	315069,8	2165473,2	Картометрический метод	2,50	-
608	315061,87	2165456,04	Картометрический метод	2,50	-
609	315052,64	2165436,07	Картометрический метод	2,50	-
610	315050,34	2165437,05	Картометрический метод	2,50	-
611	315019,44	2165450,25	Картометрический метод	2,50	-
612	314904,33	2165493,16	Картометрический метод	2,50	-
613	314882,96	2165501,92	Картометрический метод	2,50	-
614	314819,16	2165533,13	Картометрический метод	2,50	-
615	314770,8	2165529,71	Картометрический метод	2,50	-
616	314755,76	2165528,35	Картометрический метод	2,50	-
617	314739,63	2165532,1	Картометрический метод	2,50	-
618	314724,81	2165527,14	Картометрический метод	2,50	-

619	314777,17	2165513,02	Картометрический метод	2,50	-
620	314812,53	2165517,59	Картометрический метод	2,50	-
621	314933,33	2165470,67	Картометрический метод	2,50	-
622	315042,31	2165423,67	Картометрический метод	2,50	-
623	315010,43	2165358,39	Картометрический метод	2,50	-
624	314957,02	2165245,22	Картометрический метод	2,50	-
625	314912,95	2165264,23	Картометрический метод	2,50	-
626	314810,72	2165300,97	Картометрический метод	2,50	-
627	314740,52	2165326,13	Картометрический метод	2,50	-
628	314653,98	2165354,59	Картометрический метод	2,50	-
629	314650,32	2165344,09	Картометрический метод	2,50	-
630	315030,49	2165208,59	Картометрический метод	2,50	-
631	315041,85	2165201,25	Картометрический метод	2,50	-
632	315059,24	2165198,57	Картометрический метод	2,50	-
633	315116,1	2165181,03	Картометрический метод	2,50	-
634	315127,63	2165176,07	Картометрический метод	2,50	-
635	315107,33	2165130,34	Картометрический метод	2,50	-
636	315086,69	2165079,81	Картометрический метод	2,50	-
637	315070,93	2165054,81	Картометрический метод	2,50	-
638	315058,08	2165024,14	Картометрический метод	2,50	-
639	315053,09	2165011,59	Картометрический метод	2,50	-
640	315044,7	2164981,33	Картометрический метод	2,50	-
641	315035,95	2164955,42	Картометрический метод	2,50	-
642	315030,61	2164944,12	Картометрический метод	2,50	-
643	315025,28	2164932,82	Картометрический метод	2,50	-
644	315015,26	2164910,78	Картометрический метод	2,50	-
645	314999,95	2164882,87	Картометрический метод	2,50	-
646	314990,93	2164860,66	Картометрический метод	2,50	-
647	314983,76	2164845,57	Картометрический метод	2,50	-
648	314956,37	2164864,09	Картометрический метод	2,50	-
649	314917,49	2164889,65	Картометрический метод	2,50	-
650	314887,86	2164907,65	Картометрический метод	2,50	-

Сведения о местоположении границ объекта

651	314648,67	2165090,75	Картометрический метод	2,50	-
652	314638,29	2165096,92	Картометрический метод	2,50	-
653	314622,03	2165106,68	Картометрический метод	2,50	-
654	314610,53	2165113,44	Картометрический метод	2,50	-
655	314591,44	2165124,67	Картометрический метод	2,50	-
656	314574,22	2165137,26	Картометрический метод	2,50	-
657	314551,52	2165153,53	Картометрический метод	2,50	-
658	314495,19	2165203,81	Картометрический метод	2,50	-
659	314498,07	2165207,53	Картометрический метод	2,50	-
660	314497,87	2165207,69	Картометрический метод	2,50	-
661	314494,99	2165203,97	Картометрический метод	2,50	-
662	314492,17	2165211,55	Картометрический метод	2,50	-

663	314481,8	2165216,5	Картометрический метод	2,50	-
664	314472,69	2165221	Картометрический метод	2,50	-
665	314460,61	2165227,45	Картометрический метод	2,50	-
666	314457,89	2165233,61	Картометрический метод	2,50	-
667	314448,05	2165238,89	Картометрический метод	2,50	-
668	314436,28	2165245,92	Картометрический метод	2,50	-
669	314417,84	2165270,16	Картометрический метод	2,50	-
670	314417,68	2165270,27	Картометрический метод	2,50	-
671	314413,74	2165273,93	Картометрический метод	2,50	-
672	314409,51	2165276,19	Картометрический метод	2,50	-
673	314395,41	2165291,11	Картометрический метод	2,50	-
674	314395,36	2165291,3	Картометрический метод	2,50	-
675	314388,35	2165296,43	Картометрический метод	2,50	-
676	314361,52	2165304,78	Картометрический метод	2,50	-
677	314361,34	2165304,87	Картометрический метод	2,50	-
678	314337,49	2165316,94	Картометрический метод	2,50	-
679	314298,5	2165332,78	Картометрический метод	2,50	-
680	314269,8	2165347,9	Картометрический метод	2,50	-
681	314239,04	2165364,44	Картометрический метод	2,50	-
682	314190,42	2165392,55	Картометрический метод	2,50	-
683	314150,54	2165420,93	Картометрический метод	2,50	-
684	314123,56	2165438,98	Картометрический метод	2,50	-
685	314090,36	2165461,13	Картометрический метод	2,50	-
686	313928,94	2165569,31	Картометрический метод	2,50	-
687	313650,1	2165756,18	Картометрический метод	2,50	-
688	313485,06	2165865,53	Картометрический метод	2,50	-
689	313243,42	2166028,51	Картометрический метод	2,50	-
690	313222,46	2166045,44	Картометрический метод	2,50	-
691	313198,31	2166066,49	Картометрический метод	2,50	-
692	313156,87	2166107,81	Картометрический метод	2,50	-
693	313125,67	2166142,84	Картометрический метод	2,50	-
694	313041,53	2166230,17	Картометрический метод	2,50	-
695	313034,33	2166284,56	Картометрический метод	2,50	-
696	312983,05	2166346,88	Картометрический метод	2,50	-

Сведения о местоположении границ объекта

697	312961,2	2166342,26	Картометрический метод	2,50	-
698	313011,04	2166280,28	Картометрический метод	2,50	-
699	313019,4	2166227,84	Картометрический метод	2,50	-
700	313030,52	2166209,57	Картометрический метод	2,50	-
701	313139,76	2166078,29	Картометрический метод	2,50	-
702	313176,64	2166041,6	Картометрический метод	2,50	-
703	313201,83	2166019,68	Картометрический метод	2,50	-
704	313224,96	2166001,15	Картометрический метод	2,50	-
705	313466,84	2165838,02	Картометрический метод	2,50	-
706	313631,73	2165728,77	Картометрический метод	2,50	-

707	314227,54	2165329,64	Картометрический метод	2,50	-
708	314355,92	2165243,69	Картометрический метод	2,50	-
709	314369,42	2165234,6	Картометрический метод	2,50	-
710	314539,81	2165119,84	Картометрический метод	2,50	-
711	314622,37	2165070,55	Картометрический метод	2,50	-
712	314656,5	2165043,68	Картометрический метод	2,50	-
713	314690,7	2165024,41	Картометрический метод	2,50	-
714	314701,34	2165017,18	Картометрический метод	2,50	-
715	314972,42	2164824,26	Картометрический метод	2,50	-
716	314935,51	2164740,12	Картометрический метод	2,50	-
717	314909,19	2164674,84	Картометрический метод	2,50	-
718	314914,23	2164686,35	Картометрический метод	2,50	-
719	314925,22	2164681,2	Картометрический метод	2,50	-
720	314904,42	2164632,92	Картометрический метод	2,50	-
721	314918,41	2164630,24	Картометрический метод	2,50	-
531	314967,74	2164754,7	Картометрический метод	2,50	-
ЗУ1(11)					
722	316567,51	2165582,68	Картометрический метод	2,50	-
723	316560,87	2165586,95	Картометрический метод	2,50	-
724	316549,88	2165594,04	Картометрический метод	2,50	-
725	316543,65	2165598,04	Картометрический метод	2,50	-
726	316540,06	2165596,75	Картометрический метод	2,50	-
727	316532,84	2165589,63	Картометрический метод	2,50	-
728	316495,48	2165593,23	Картометрический метод	2,50	-
729	316492,89	2165597,11	Картометрический метод	2,50	-
730	316485,45	2165597,68	Картометрический метод	2,50	-
731	316482,59	2165594,62	Картометрический метод	2,50	-
732	316386,21	2165605,06	Картометрический метод	2,50	-
733	316376,28	2165606,31	Картометрический метод	2,50	-
734	316373,12	2165616,41	Картометрический метод	2,50	-
735	316333,65	2165627,1	Картометрический метод	2,50	-
736	316333,77	2165621,12	Картометрический метод	2,50	-
737	316290,09	2165638,62	Картометрический метод	2,50	-
738	316267,03	2165648,48	Картометрический метод	2,50	-
739	316262,11	2165650,67	Картометрический метод	2,50	-
740	316260,39	2165652,25	Картометрический метод	2,50	-

Сведения о местоположении границ объекта					
741	316259,77	2165655,99	Картометрический метод	2,50	-
742	316310,77	2165778,91	Картометрический метод	2,50	-
743	316290,43	2165775,93	Картометрический метод	2,50	-
744	316274,84	2165729,98	Картометрический метод	2,50	-
745	316264,44	2165714,76	Картометрический метод	2,50	-
746	316260,74	2165698,9	Картометрический метод	2,50	-
747	316250,5	2165659,51	Картометрический метод	2,50	-
748	316247,24	2165657,85	Картометрический метод	2,50	-

749	316244,39	2165658,4	Картометрический метод	2,50	-
750	316158,56	2165694,5	Картометрический метод	2,50	-
751	316094,38	2165719,79	Картометрический метод	2,50	-
752	316080,94	2165726,14	Картометрический метод	2,50	-
753	316082,38	2165731,17	Картометрический метод	2,50	-
754	316069,22	2165735,2	Картометрический метод	2,50	-
755	316068,02	2165731,3	Картометрический метод	2,50	-
756	315966,39	2165760,59	Картометрический метод	2,50	-
757	315967,02	2165762,5	Картометрический метод	2,50	-
758	315960,6	2165764,59	Картометрический метод	2,50	-
759	315959,97	2165762,38	Картометрический метод	2,50	-
760	315889,03	2165783,76	Картометрический метод	2,50	-
761	315845,7	2165791,21	Картометрический метод	2,50	-
762	315844,93	2165794,15	Картометрический метод	2,50	-
763	315836,94	2165796,42	Картометрический метод	2,50	-
764	315834,07	2165793,36	Картометрический метод	2,50	-
765	315776,36	2165804,42	Картометрический метод	2,50	-
766	315757,21	2165808,19	Картометрический метод	2,50	-
767	315733,23	2165812,06	Картометрический метод	2,50	-
768	315703,07	2165816,61	Картометрический метод	2,50	-
769	315702,28	2165813,24	Картометрический метод	2,50	-
770	315682,26	2165817,64	Картометрический метод	2,50	-
771	315682,68	2165819,55	Картометрический метод	2,50	-
772	315653,57	2165822,56	Картометрический метод	2,50	-
773	315650,78	2165822,65	Картометрический метод	2,50	-
774	315646,83	2165827,69	Картометрический метод	2,50	-
775	315636,96	2165828,01	Картометрический метод	2,50	-
776	315635,12	2165824,9	Картометрический метод	2,50	-
777	315632,36	2165821,35	Картометрический метод	2,50	-
778	315631,63	2165820,54	Картометрический метод	2,50	-
779	315628,81	2165819,32	Картометрический метод	2,50	-
780	315624,91	2165817,63	Картометрический метод	2,50	-
781	315614,56	2165814,38	Картометрический метод	2,50	-
782	315599,75	2165812,18	Картометрический метод	2,50	-
783	315578,75	2165812,91	Картометрический метод	2,50	-
784	315552,28	2165815,63	Картометрический метод	2,50	-
785	315544,14	2165816,42	Картометрический метод	2,50	-
786	315520,27	2165820,95	Картометрический метод	2,50	-

Сведения о местоположении границ объекта

787	315479,54	2165829,81	Картометрический метод	2,50	-
788	315280,33	2165878,76	Картометрический метод	2,50	-
789	315260,84	2165884,85	Картометрический метод	2,50	-
790	315250,92	2165888,71	Картометрический метод	2,50	-
791	315242,34	2165891,77	Картометрический метод	2,50	-
792	315231,21	2165899,67	Картометрический метод	2,50	-

793	315229,58	2165902,27	Картометрический метод	2,50	-
794	315229,36	2165907,88	Картометрический метод	2,50	-
795	315221,67	2165909,93	Картометрический метод	2,50	-
796	315218,57	2165908,16	Картометрический метод	2,50	-
797	315202,83	2165912,27	Картометрический метод	2,50	-
798	315178,37	2165919,59	Картометрический метод	2,50	-
799	315071,1	2165941,89	Картометрический метод	2,50	-
800	315063,04	2165944,64	Картометрический метод	2,50	-
801	315060,72	2165945,83	Картометрический метод	2,50	-
802	315058,3	2165947,44	Картометрический метод	2,50	-
803	315055,96	2165949,32	Картометрический метод	2,50	-
804	315054,34	2165952,86	Картометрический метод	2,50	-
805	315052,88	2165956,43	Картометрический метод	2,50	-
806	315051,71	2165962,43	Картометрический метод	2,50	-
807	315050,5	2165968,89	Картометрический метод	2,50	-
808	315048,91	2165981,31	Картометрический метод	2,50	-
809	315043,71	2166035,1	Картометрический метод	2,50	-
810	315043,95	2166039,07	Картометрический метод	2,50	-
811	315048,41	2166043,59	Картометрический метод	2,50	-
812	315048,41	2166051,47	Картометрический метод	2,50	-
813	315041,35	2166053,52	Картометрический метод	2,50	-
814	315040,42	2166055,05	Картометрический метод	2,50	-
815	315039,31	2166058,9	Картометрический метод	2,50	-
816	315030,75	2166060,88	Картометрический метод	2,50	-
817	315033,62	2166051,52	Картометрический метод	2,50	-
818	315035,53	2166042,34	Картометрический метод	2,50	-
819	315039,58	2166000,52	Картометрический метод	2,50	-
820	315042,1	2165973,8	Картометрический метод	2,50	-
821	315042,62	2165968	Картометрический метод	2,50	-
822	315038,22	2165965,51	Картометрический метод	2,50	-
823	315039,77	2165949,03	Картометрический метод	2,50	-
824	315049,45	2165944,37	Картометрический метод	2,50	-
825	315053,63	2165941,75	Картометрический метод	2,50	-
826	315058,15	2165938,55	Картометрический метод	2,50	-
827	315073,43	2165933,46	Картометрический метод	2,50	-
828	315128,6	2165921,92	Картометрический метод	2,50	-
829	315175,47	2165912,65	Картометрический метод	2,50	-
830	315199,34	2165905,58	Картометрический метод	2,50	-
831	315209,2	2165902,45	Картометрический метод	2,50	-
832	315214,33	2165900,18	Картометрический метод	2,50	-

Сведения о местоположении границ объекта					
833	315223,66	2165894,34	Картометрический метод	2,50	-
834	315241,73	2165883,47	Картометрический метод	2,50	-
835	315251,95	2165879,41	Картометрический метод	2,50	-
836	315260,72	2165873,11	Картометрический метод	2,50	-

837	315271,61	2165863,1	Картометрический метод	2,50	-
838	315295,46	2165854,74	Картометрический метод	2,50	-
839	315323,62	2165851,36	Картометрический метод	2,50	-
840	315347,75	2165846,06	Картометрический метод	2,50	-
841	315355,25	2165838,9	Картометрический метод	2,50	-
842	315371,92	2165829,64	Картометрический метод	2,50	-
843	315364,25	2165787,44	Картометрический метод	2,50	-
844	315382,61	2165782,37	Картометрический метод	2,50	-
845	315376,52	2165789,78	Картометрический метод	2,50	-
846	315373,08	2165796,66	Картометрический метод	2,50	-
847	315378,38	2165812,8	Картометрический метод	2,50	-
848	315389,75	2165821,8	Картометрический метод	2,50	-
849	315409,6	2165828,68	Картометрический метод	2,50	-
850	315428,12	2165827,88	Картометрический метод	2,50	-
851	315474,68	2165816,51	Картометрический метод	2,50	-
852	315481,83	2165810,95	Картометрический метод	2,50	-
853	315484,21	2165801,42	Картометрический метод	2,50	-
854	315515,15	2165813,56	Картометрический метод	2,50	-
855	315517,54	2165812,63	Картометрический метод	2,50	-
856	315518,91	2165811,38	Картометрический метод	2,50	-
857	315518,45	2165808,73	Картометрический метод	2,50	-
858	315527,97	2165805,84	Картометрический метод	2,50	-
859	315529,93	2165810,53	Картометрический метод	2,50	-
860	315530,54	2165810,72	Картометрический метод	2,50	-
861	315551,54	2165807,81	Картометрический метод	2,50	-
862	315585,62	2165804,74	Картометрический метод	2,50	-
863	315594,79	2165804,45	Картометрический метод	2,50	-
864	315600,03	2165804,32	Картометрический метод	2,50	-
865	315619,02	2165807,61	Картометрический метод	2,50	-
866	315626,89	2165810,44	Картометрический метод	2,50	-
867	315630,81	2165811,85	Картометрический метод	2,50	-
868	315639,84	2165813,87	Картометрический метод	2,50	-
869	315652,57	2165814,6	Картометрический метод	2,50	-
870	315669,59	2165813,42	Картометрический метод	2,50	-
871	315691,77	2165810,55	Картометрический метод	2,50	-
872	315698,63	2165809,63	Картометрический метод	2,50	-
873	315706,53	2165802,98	Картометрический метод	2,50	-
874	315713,45	2165802,93	Картометрический метод	2,50	-
875	315729,01	2165798,03	Картометрический метод	2,50	-
876	315767,73	2165789,84	Картометрический метод	2,50	-
877	315776,31	2165788,95	Картометрический метод	2,50	-
878	315782,93	2165787,97	Картометрический метод	2,50	-

Сведения о местоположении границ объекта

879	315797,14	2165785,36	Картометрический метод	2,50	-
880	315807,03	2165783,31	Картометрический метод	2,50	-

881	315813,58	2165782,3	Картометрический метод	2,50	-
882	315882,62	2165769,79	Картометрический метод	2,50	-
883	315900,01	2165766,69	Картометрический метод	2,50	-
884	315959,28	2165754,01	Картометрический метод	2,50	-
885	316004,89	2165739,79	Картометрический метод	2,50	-
886	316062,57	2165721,66	Картометрический метод	2,50	-
887	316075,9	2165720,9	Картометрический метод	2,50	-
888	316128,5	2165699,49	Картометрический метод	2,50	-
889	316251,1	2165648,22	Картометрический метод	2,50	-
890	316297,42	2165628,42	Картометрический метод	2,50	-
891	316360,33	2165603,93	Картометрический метод	2,50	-
892	316378,97	2165599,21	Картометрический метод	2,50	-
893	316518,46	2165584,44	Картометрический метод	2,50	-
894	316523,63	2165580,56	Картометрический метод	2,50	-
895	316528,1	2165573,97	Картометрический метод	2,50	-
896	316531,43	2165567,83	Картометрический метод	2,50	-
897	316533,16	2165552,21	Картометрический метод	2,50	-
898	316527,76	2165545,38	Картометрический метод	2,50	-
899	316521,09	2165539,35	Картометрический метод	2,50	-
900	316553,57	2165529,68	Картометрический метод	2,50	-
901	316559,12	2165564,34	Картометрический метод	2,50	-
722	316567,51	2165582,68	Картометрический метод	2,50	-
ЗУ1(12)					
574	315244,97	2165450,03	Картометрический метод	2,50	-
573	315247,34	2165456,89	Картометрический метод	2,50	-
572	315246,52	2165459,5	Картометрический метод	2,50	-
902	315221,57	2165469,96	Картометрический метод	2,50	-
903	315203,15	2165476,7	Картометрический метод	2,50	-
904	315202	2165477,26	Картометрический метод	2,50	-
905	315190,96	2165482,21	Картометрический метод	2,50	-
906	315189,71	2165480,04	Картометрический метод	2,50	-
907	315174,87	2165486,2	Картометрический метод	2,50	-
908	315150,63	2165496,27	Картометрический метод	2,50	-
909	315125,33	2165509,1	Картометрический метод	2,50	-
910	315102,1	2165519,28	Картометрический метод	2,50	-
911	315096,37	2165520,33	Картометрический метод	2,50	-
912	315118,3	2165567,23	Картометрический метод	2,50	-
913	315165,37	2165666,6	Картометрический метод	2,50	-
914	315168,9	2165676,32	Картометрический метод	2,50	-
915	315186,31	2165713,72	Картометрический метод	2,50	-
916	315200,12	2165742,12	Картометрический метод	2,50	-
917	315313,67	2165718,78	Картометрический метод	2,50	-
918	315333,89	2165713,77	Картометрический метод	2,50	-
919	315338,6	2165712,6	Картометрический метод	2,50	-

559	315348,16	2165709,66	Картометрический метод	2,50	-
168	315351,11	2165710,32	Картометрический метод	2,50	-
167	315356,89	2165745,41	Картометрический метод	2,50	-
920	315341,75	2165748,87	Картометрический метод	2,50	-
921	315340,77	2165749,09	Картометрический метод	2,50	-
922	315337,77	2165749,25	Картометрический метод	2,50	-
923	315261,48	2165753,39	Картометрический метод	2,50	-
924	315245,55	2165760	Картометрический метод	2,50	-
925	314976,39	2165816,4	Картометрический метод	2,50	-
926	314972,92	2165805,24	Картометрический метод	2,50	-
927	314875,62	2165826,18	Картометрический метод	2,50	-
928	314831,91	2165833,52	Картометрический метод	2,50	-
929	314773,45	2165836,32	Картометрический метод	2,50	-
930	314764,62	2165834,96	Картометрический метод	2,50	-
931	314766,34	2165827,33	Картометрический метод	2,50	-
932	314777,85	2165825,76	Картометрический метод	2,50	-
933	314810,7	2165820,96	Картометрический метод	2,50	-
934	314830,93	2165818,93	Картометрический метод	2,50	-
935	314874,74	2165812,76	Картометрический метод	2,50	-
936	314914,17	2165803,99	Картометрический метод	2,50	-
937	314949,91	2165796,79	Картометрический метод	2,50	-
938	314963,7	2165792,86	Картометрический метод	2,50	-
939	315000,88	2165784,27	Картометрический метод	2,50	-
940	315056,76	2165772,3	Картометрический метод	2,50	-
941	315068,72	2165770,71	Картометрический метод	2,50	-
942	315082,89	2165766,63	Картометрический метод	2,50	-
943	315193,61	2165744,83	Картометрический метод	2,50	-
944	315165,72	2165677,25	Картометрический метод	2,50	-
945	315164,66	2165675,46	Картометрический метод	2,50	-
946	315144,58	2165632,75	Картометрический метод	2,50	-
947	315089,25	2165524,02	Картометрический метод	2,50	-
948	315088,6	2165520,79	Картометрический метод	2,50	-
949	314992,4	2165563,31	Картометрический метод	2,50	-
950	314855,46	2165620,7	Картометрический метод	2,50	-
951	314853,89	2165616,92	Картометрический метод	2,50	-
952	314835,97	2165624,61	Картометрический метод	2,50	-
953	314817,77	2165632,42	Картометрический метод	2,50	-
954	314818,92	2165635,17	Картометрический метод	2,50	-
955	314720,16	2165672,58	Картометрический метод	2,50	-
956	314634,89	2165705,81	Картометрический метод	2,50	-
957	314627,22	2165709,97	Картометрический метод	2,50	-
958	314625,01	2165702,41	Картометрический метод	2,50	-
959	314632,57	2165699,9	Картометрический метод	2,50	-
960	314717,9	2165666,36	Картометрический метод	2,50	-
961	314720,15	2165657,49	Картометрический метод	2,50	-
962	314714,18	2165642,02	Картометрический метод	2,50	-

Сведения о местоположении границ объекта

963	314707,25	2165619,12	Картометрический метод	2,50	-
964	314639,6	2165348,93	Картометрический метод	2,50	-
965	314645,3	2165347,41	Картометрический метод	2,50	-
629	314650,32	2165344,09	Картометрический метод	2,50	-
628	314653,98	2165354,59	Картометрический метод	2,50	-
966	314696,97	2165535,58	Картометрический метод	2,50	-
618	314724,81	2165527,14	Картометрический метод	2,50	-
617	314739,63	2165532,1	Картометрический метод	2,50	-
967	314728,29	2165556,97	Картометрический метод	2,50	-
968	314703,99	2165564,36	Картометрический метод	2,50	-
969	314721,76	2165640,37	Картометрический метод	2,50	-
970	314725,79	2165653,65	Картометрический метод	2,50	-
971	314732,64	2165658,8	Картометрический метод	2,50	-
972	314734,05	2165661,06	Картометрический метод	2,50	-
973	314741,27	2165658,69	Картометрический метод	2,50	-
974	314870,96	2165603,61	Картометрический метод	2,50	-
975	314900,75	2165590,95	Картометрический метод	2,50	-
976	314976,59	2165558,88	Картометрический метод	2,50	-
977	314996,62	2165551,69	Картометрический метод	2,50	-
604	315086,72	2165514,26	Картометрический метод	2,50	-
978	315089,03	2165513,31	Картометрический метод	2,50	-
603	315092,07	2165512,03	Картометрический метод	2,50	-
979	315169,99	2165479,48	Картометрический метод	2,50	-
980	315181,99	2165474,81	Картометрический метод	2,50	-
981	315182,78	2165476,8	Картометрический метод	2,50	-
982	315196,5	2165470,9	Картометрический метод	2,50	-
983	315200,94	2165469,59	Картометрический метод	2,50	-
984	315216,04	2165462,75	Картометрический метод	2,50	-
985	315221,07	2165460,54	Картометрический метод	2,50	-
574	315244,97	2165450,03	Картометрический метод	2,50	-
ЗУ1(13)					
986	317165,11	2165990,33	Картометрический метод	2,50	-
987	317163,59	2166001,27	Картометрический метод	2,50	-
988	317159,28	2166032,02	Картометрический метод	2,50	-
989	317166,23	2166048,55	Картометрический метод	2,50	-
990	317110,32	2166010,01	Картометрический метод	2,50	-
991	316978,72	2165906,48	Картометрический метод	2,50	-
992	316951,56	2165902,71	Картометрический метод	2,50	-
993	316899,34	2165864,33	Картометрический метод	2,50	-
994	316874,7	2165847,32	Картометрический метод	2,50	-
995	316566,53	2165634,93	Картометрический метод	2,50	-
996	316570,01	2165631,08	Картометрический метод	2,50	-
997	316540,07	2165601,48	Картометрический метод	2,50	-
725	316543,65	2165598,04	Картометрический метод	2,50	-

724	316549,88	2165594,04	Картометрический метод	2,50	-
723	316560,87	2165586,95	Картометрический метод	2,50	-

Сведения о местоположении границ объекта

722	316567,51	2165582,68	Картометрический метод	2,50	-
998	316673,63	2165656,77	Картометрический метод	2,50	-
999	316908,57	2165616,06	Картометрический метод	2,50	-
1000	316911,72	2165633,18	Картометрический метод	2,50	-
1001	316733,21	2165661,74	Картометрический метод	2,50	-
1002	316730,58	2165676,13	Картометрический метод	2,50	-
1003	317118,57	2165939,2	Картометрический метод	2,50	-
1004	317124,52	2165962,45	Картометрический метод	2,50	-
1005	317135,95	2165970,32	Картометрический метод	2,50	-
986	317165,11	2165990,33	Картометрический метод	2,50	-
ЗУ1(14)					
1006	316606,78	2166076,79	Картометрический метод	2,50	-
1007	316597,43	2166059,53	Картометрический метод	2,50	-
1008	316580,03	2166068,77	Картометрический метод	2,50	-
1009	316580,11	2166068,71	Картометрический метод	2,50	-
1010	316591,51	2166060,47	Картометрический метод	2,50	-
1011	316597,37	2166054,9	Картометрический метод	2,50	-
1012	316606,37	2166044,43	Картометрический метод	2,50	-
1013	316619,27	2166035,02	Картометрический метод	2,50	-
1014	316632,27	2166027,62	Картометрический метод	2,50	-
1015	316680,51	2165992,61	Картометрический метод	2,50	-
1016	316684,09	2165989,97	Картометрический метод	2,50	-
1017	316741,27	2165947,87	Картометрический метод	2,50	-
1018	316779,98	2165918,79	Картометрический метод	2,50	-
1019	316786,08	2165914,2	Картометрический метод	2,50	-
1020	316789,51	2165912,22	Картометрический метод	2,50	-
1021	316791,41	2165911,13	Картометрический метод	2,50	-
1022	316797,09	2165907,41	Картометрический метод	2,50	-
1023	316824,05	2165886,48	Картометрический метод	2,50	-
1024	316860,87	2165857,55	Картометрический метод	2,50	-
994	316874,7	2165847,32	Картометрический метод	2,50	-
993	316899,34	2165864,33	Картометрический метод	2,50	-
1025	316889,97	2165870,39	Картометрический метод	2,50	-
1026	316876,69	2165879,31	Картометрический метод	2,50	-
1027	316835,52	2165907,61	Картометрический метод	2,50	-
1028	316821,07	2165918,2	Картометрический метод	2,50	-
1029	316801,54	2165933,4	Картометрический метод	2,50	-
1030	316798,13	2165936,05	Картометрический метод	2,50	-
1031	316795,15	2165937,5	Картометрический метод	2,50	-
1032	316791,85	2165939,85	Картометрический метод	2,50	-
1033	316772,24	2165953,83	Картометрический метод	2,50	-
1034	316719,18	2165992,68	Картометрический метод	2,50	-

1035	316713,38	2165996,92	Картометрический метод	2,50	-
1036	316705,21	2166002,7	Картометрический метод	2,50	-
1037	316699,44	2166006,7	Картометрический метод	2,50	-
1038	316682,92	2166018,15	Картометрический метод	2,50	-

Сведения о местоположении границ объекта

1039	316673,53	2166024,86	Картометрический метод	2,50	-
1040	316662,15	2166032,99	Картометрический метод	2,50	-
1041	316645,7	2166046,03	Картометрический метод	2,50	-
1042	316628,73	2166059,74	Картометрический метод	2,50	-
1043	316608,4	2166074,81	Картометрический метод	2,50	-
1006	316606,78	2166076,79	Картометрический метод	2,50	-
ЗУ1(15)					
1044	315745,11	2166387,35	Картометрический метод	2,50	-
1045	315751,14	2166385,73	Картометрический метод	2,50	-
1046	315749,23	2166386,28	Картометрический метод	2,50	-
1044	315745,11	2166387,35	Картометрический метод	2,50	-
ЗУ1(16)					
1047	315442,6	2166467,51	Картометрический метод	2,50	-
1048	315443,5	2166467,77	Картометрический метод	2,50	-
1049	315446,24	2166469,04	Картометрический метод	2,50	-
1047	315442,6	2166467,51	Картометрический метод	2,50	-
ЗУ1(17)					
1050	315648,35	2166412,42	Картометрический метод	2,50	-
1051	315646,82	2166404,8	Картометрический метод	2,50	-
1052	315661,06	2166400,87	Картометрический метод	2,50	-
1053	315663,7	2166408,44	Картометрический метод	2,50	-
1050	315648,35	2166412,42	Картометрический метод	2,50	-
ЗУ1(18)					
1054	316190,06	2166315,19	Картометрический метод	2,50	-
1055	316196,12	2166318,61	Картометрический метод	2,50	-
1056	316213,91	2166399,13	Картометрический метод	2,50	-
1057	316211,76	2166399,63	Картометрический метод	2,50	-
1054	316190,06	2166315,19	Картометрический метод	2,50	-
ЗУ1(19)					
1058	316409,86	2166353,86	Картометрический метод	2,50	-
1059	316309,13	2166377,13	Картометрический метод	2,50	-
1060	316268,9	2166386,41	Картометрический метод	2,50	-
1061	316309,97	2166376,7	Картометрический метод	2,50	-
1062	316327,83	2166367,62	Картометрический метод	2,50	-
1063	316361,38	2166351,14	Картометрический метод	2,50	-
1064	316377,14	2166342,78	Картометрический метод	2,50	-
1065	316384,51	2166338,4	Картометрический метод	2,50	-
1066	316397,39	2166330,1	Картометрический метод	2,50	-
1067	316408,19	2166322,21	Картометрический метод	2,50	-
1068	316416,31	2166315,57	Картометрический метод	2,50	-

1069	316438,12	2166296,12	Картометрический метод	2,50	-
1070	316451,36	2166282,82	Картометрический метод	2,50	-
1071	316462,7	2166268,75	Картометрический метод	2,50	-
1072	316467,24	2166261,07	Картометрический метод	2,50	-
1073	316470,82	2166256,45	Картометрический метод	2,50	-
1074	316483,67	2166283,44	Картометрический метод	2,50	-

Сведения о местоположении границ объекта

1075	316470,14	2166299,34	Картометрический метод	2,50	-
1076	316460,34	2166308,3	Картометрический метод	2,50	-
1077	316434,87	2166333	Картометрический метод	2,50	-
1078	316424,39	2166342,91	Картометрический метод	2,50	-
1058	316409,86	2166353,86	Картометрический метод	2,50	-
ЗУ1(20)					
1047	315442,6	2166467,51	Картометрический метод	2,50	-
1079	315435,54	2166465,47	Картометрический метод	2,50	-
1080	315423,74	2166460,92	Картометрический метод	2,50	-
1081	315403,82	2166451,36	Картометрический метод	2,50	-
1082	315389,5	2166441,81	Картометрический метод	2,50	-
1083	315379,34	2166433,43	Картометрический метод	2,50	-
1084	315362,67	2166417,88	Картометрический метод	2,50	-
1085	315357,06	2166412,48	Картометрический метод	2,50	-
1086	315343,71	2166399,68	Картометрический метод	2,50	-
1087	315335,67	2166391,56	Картометрический метод	2,50	-
1088	315328,24	2166384,28	Картометрический метод	2,50	-
1089	315318,23	2166374,27	Картометрический метод	2,50	-
1090	315305,68	2166361,54	Картометрический метод	2,50	-
1091	315291,89	2166348,95	Картометрический метод	2,50	-
1092	315279,86	2166339,62	Картометрический метод	2,50	-
1093	315264,2	2166328,73	Картометрический метод	2,50	-
1094	315254,86	2166323,05	Картометрический метод	2,50	-
1095	315244,2	2166317,27	Картометрический метод	2,50	-
1096	315231,71	2166310,8	Картометрический метод	2,50	-
1097	315225,7	2166307,77	Картометрический метод	2,50	-
1098	315210,53	2166301,68	Картометрический метод	2,50	-
1099	315199,9	2166297,57	Картометрический метод	2,50	-
1100	315191,28	2166295,04	Картометрический метод	2,50	-
1101	315183,79	2166292,94	Картометрический метод	2,50	-
1102	315172,11	2166289,66	Картометрический метод	2,50	-
1103	315162,81	2166287,67	Картометрический метод	2,50	-
1104	315153,23	2166285,61	Картометрический метод	2,50	-
1105	315146,59	2166284,73	Картометрический метод	2,50	-
1106	315135,47	2166283,28	Картометрический метод	2,50	-
1107	315125,32	2166282,55	Картометрический метод	2,50	-
1108	315111,29	2166280,24	Картометрический метод	2,50	-
1109	315104,93	2166279,33	Картометрический метод	2,50	-

1110	315088,11	2166276,19	Картометрический метод	2,50	-
1111	315082,83	2166274,97	Картометрический метод	2,50	-
1112	315059,72	2166263,69	Картометрический метод	2,50	-
1113	315061,67	2166240,73	Картометрический метод	2,50	-
1114	315075,57	2166246,1	Картометрический метод	2,50	-
1115	315095,7	2166253	Картометрический метод	2,50	-
1116	315112,79	2166256,13	Картометрический метод	2,50	-
1117	315157,13	2166261,62	Картометрический метод	2,50	-

Сведения о местоположении границ объекта

1118	315171,88	2166264,17	Картометрический метод	2,50	-
1119	315198,43	2166271,54	Картометрический метод	2,50	-
1120	315219,64	2166279,24	Картометрический метод	2,50	-
1121	315239,92	2166287,91	Картометрический метод	2,50	-
1122	315276,38	2166308,49	Картометрический метод	2,50	-
1123	315298,75	2166323,8	Картометрический метод	2,50	-
1124	315304,51	2166328,24	Картометрический метод	2,50	-
1125	315307,32	2166330,53	Картометрический метод	2,50	-
1126	315320,95	2166343,22	Картометрический метод	2,50	-
1127	315329,53	2166352,08	Картометрический метод	2,50	-
1128	315336,18	2166359,07	Картометрический метод	2,50	-
1129	315350,99	2166373,36	Картометрический метод	2,50	-
1130	315363,66	2166386,04	Картометрический метод	2,50	-
1131	315370,98	2166392,59	Картометрический метод	2,50	-
1132	315379,11	2166399,46	Картометрический метод	2,50	-
1133	315387,36	2166406,6	Картометрический метод	2,50	-
1134	315395,33	2166414,08	Картометрический метод	2,50	-
1135	315399,12	2166417,22	Картометрический метод	2,50	-
1136	315404,21	2166421,44	Картометрический метод	2,50	-
1137	315410,19	2166425,56	Картометрический метод	2,50	-
1138	315414,26	2166427,96	Картометрический метод	2,50	-
1139	315424,82	2166433,27	Картометрический метод	2,50	-
1140	315436,15	2166438,02	Картометрический метод	2,50	-
1141	315452,24	2166443,37	Картометрический метод	2,50	-
1142	315460,44	2166445,19	Картометрический метод	2,50	-
1143	315477,72	2166447,28	Картометрический метод	2,50	-
1144	315486,01	2166447,39	Картометрический метод	2,50	-
1145	315492,56	2166447,12	Картометрический метод	2,50	-
1146	315504,97	2166445,95	Картометрический метод	2,50	-
1147	315534,08	2166438,85	Картометрический метод	2,50	-
1148	315541,41	2166436,95	Картометрический метод	2,50	-
1149	315534,61	2166406,18	Картометрический метод	2,50	-
1150	315537,58	2166406,03	Картометрический метод	2,50	-
1151	315547,18	2166403,51	Картометрический метод	2,50	-
1152	315549,28	2166409,36	Картометрический метод	2,50	-
1153	315550,49	2166415,4	Картометрический метод	2,50	-

1154	315552,98	2166432,38	Картометрический метод	2,50	-
1155	315554,32	2166436,79	Картометрический метод	2,50	-
1156	315543,24	2166439,66	Картометрический метод	2,50	-
1047	315442,6	2166467,51	Картометрический метод	2,50	-
ЗУ1(21)					
1074	316483,67	2166283,44	Картометрический метод	2,50	-
1073	316470,82	2166256,45	Картометрический метод	2,50	-
1157	316476,38	2166249,27	Картометрический метод	2,50	-
1158	316482,4	2166242,08	Картометрический метод	2,50	-
1159	316487,32	2166232,25	Картометрический метод	2,50	-

Сведения о местоположении границ объекта					
1160	316495,75	2166214,56	Картометрический метод	2,50	-
1161	316501,73	2166201,56	Картометрический метод	2,50	-
1162	316504,08	2166196,68	Картометрический метод	2,50	-
1163	316509,24	2166184,81	Картометрический метод	2,50	-
1164	316520,04	2166159,71	Картометрический метод	2,50	-
1165	316530,57	2166138,86	Картометрический метод	2,50	-
1166	316539,33	2166122,04	Картометрический метод	2,50	-
1167	316547,48	2166109,93	Картометрический метод	2,50	-
1168	316565,97	2166085,26	Картометрический метод	2,50	-
1169	316575,63	2166072,35	Картометрический метод	2,50	-
1008	316580,03	2166068,77	Картометрический метод	2,50	-
1007	316597,43	2166059,53	Картометрический метод	2,50	-
1006	316606,78	2166076,79	Картометрический метод	2,50	-
1170	316601,3	2166083,47	Картометрический метод	2,50	-
1171	316595,37	2166090,73	Картометрический метод	2,50	-
1172	316567,77	2166124,12	Картометрический метод	2,50	-
1173	316553,36	2166145,95	Картометрический метод	2,50	-
1174	316545,77	2166160,08	Картометрический метод	2,50	-
1175	316532,29	2166187,07	Картометрический метод	2,50	-
1176	316519,42	2166224,58	Картометрический метод	2,50	-
1177	316510,52	2166241,39	Картометрический метод	2,50	-
1178	316489,2	2166276,93	Картометрический метод	2,50	-
1074	316483,67	2166283,44	Картометрический метод	2,50	-
ЗУ1(22)					
1049	315446,24	2166469,04	Картометрический метод	2,50	-
1048	315443,5	2166467,77	Картометрический метод	2,50	-
1047	315442,6	2166467,51	Картометрический метод	2,50	-
1156	315543,24	2166439,66	Картометрический метод	2,50	-
1155	315554,32	2166436,79	Картометрический метод	2,50	-
1179	315555,49	2166440,66	Картометрический метод	2,50	-
1180	315558,3	2166442,1	Картометрический метод	2,50	-
1181	315577,64	2166437,57	Картометрический метод	2,50	-
1182	315591,46	2166434,99	Картометрический метод	2,50	-
1183	315604,99	2166432,21	Картометрический метод	2,50	-

1184	315614,05	2166430,43	Картометрический метод	2,50	-
1185	315632,42	2166428,32	Картометрический метод	2,50	-
1186	315646,88	2166423,81	Картометрический метод	2,50	-
1187	315648,25	2166422,41	Картометрический метод	2,50	-
1188	315648,99	2166421,46	Картометрический метод	2,50	-
1189	315649,8	2166419,62	Картометрический метод	2,50	-
1050	315648,35	2166412,42	Картометрический метод	2,50	-
1053	315663,7	2166408,44	Картометрический метод	2,50	-
1190	315667,15	2166418,34	Картометрический метод	2,50	-
1191	315667,85	2166419,33	Картометрический метод	2,50	-
1192	315668,46	2166419,89	Картометрический метод	2,50	-
1193	315669,35	2166420,39	Картометрический метод	2,50	-

Сведения о местоположении границ объекта

1194	315670,17	2166420,36	Картометрический метод	2,50	-
1195	315673,83	2166418,93	Картометрический метод	2,50	-
1196	315680,25	2166417,17	Картометрический метод	2,50	-
1197	315703,43	2166412,86	Картометрический метод	2,50	-
1198	315737,1	2166411,19	Картометрический метод	2,50	-
1199	315740,68	2166410,69	Картометрический метод	2,50	-
1200	315742,39	2166409,97	Картометрический метод	2,50	-
1201	315744,42	2166408,43	Картометрический метод	2,50	-
1202	315744,99	2166407,66	Картометрический метод	2,50	-
1203	315745,93	2166406,37	Картометрический метод	2,50	-
1204	315745,71	2166400,52	Картометрический метод	2,50	-
1205	315746,1	2166395,11	Картометрический метод	2,50	-
1044	315745,11	2166387,35	Картометрический метод	2,50	-
1046	315749,23	2166386,28	Картометрический метод	2,50	-
1045	315751,14	2166385,73	Картометрический метод	2,50	-
1206	315759,98	2166383,07	Картометрический метод	2,50	-
1207	315761,57	2166390,91	Картометрический метод	2,50	-
1208	315762,05	2166395,55	Картометрический метод	2,50	-
1209	315764,15	2166399,17	Картометрический метод	2,50	-
1210	315765,73	2166400,89	Картометрический метод	2,50	-
1211	315768,14	2166402,88	Картометрический метод	2,50	-
1212	315770,9	2166404,11	Картометрический метод	2,50	-
1213	315773,34	2166404,53	Картометрический метод	2,50	-
1214	315775,01	2166404,63	Картометрический метод	2,50	-
1215	315796,6	2166399,2	Картометрический метод	2,50	-
1216	315805,07	2166397,75	Картометрический метод	2,50	-
1217	315816,13	2166395,85	Картометрический метод	2,50	-
1218	315826,14	2166394,78	Картометрический метод	2,50	-
1219	315831,05	2166394,25	Картометрический метод	2,50	-
1220	315851,58	2166391,15	Картометрический метод	2,50	-
1221	315859,76	2166388,88	Картометрический метод	2,50	-
1222	315867,82	2166388,02	Картометрический метод	2,50	-

1223	315875,32	2166387,03	Картометрический метод	2,50	-
1224	315882,32	2166385,62	Картометрический метод	2,50	-
1225	315899,75	2166381,53	Картометрический метод	2,50	-
1226	315901,01	2166381,4	Картометрический метод	2,50	-
1227	315912,25	2166380,57	Картометрический метод	2,50	-
1228	315931,99	2166377,99	Картометрический метод	2,50	-
1229	315941,5	2166377,02	Картометрический метод	2,50	-
1230	315951,89	2166376,14	Картометрический метод	2,50	-
1231	315959,68	2166376,09	Картометрический метод	2,50	-
1232	315974,84	2166376,29	Картометрический метод	2,50	-
1233	315975,87	2166376,31	Картометрический метод	2,50	-
1234	315983,12	2166376,62	Картометрический метод	2,50	-
1235	315989,25	2166376,88	Картометрический метод	2,50	-
1236	316003,69	2166378,63	Картометрический метод	2,50	-

Сведения о местоположении границ объекта

1237	316018,65	2166381,25	Картометрический метод	2,50	-
1238	316033,51	2166384,19	Картометрический метод	2,50	-
1239	316042,03	2166385,97	Картометрический метод	2,50	-
1240	316061,55	2166392,04	Картометрический метод	2,50	-
1241	316080,83	2166398,24	Картометрический метод	2,50	-
1242	316094,01	2166402,19	Картометрический метод	2,50	-
1243	316105,31	2166404,74	Картометрический метод	2,50	-
1244	316110,07	2166405,43	Картометрический метод	2,50	-
1245	316130,23	2166408,38	Картометрический метод	2,50	-
1246	316148,98	2166411,12	Картометрический метод	2,50	-
1247	316165,44	2166411,66	Картометрический метод	2,50	-
1248	316190,42	2166410,72	Картометрический метод	2,50	-
1249	316195,76	2166408,34	Картометрический метод	2,50	-
1250	316197,28	2166406,31	Картометрический метод	2,50	-
1251	316198,63	2166404,5	Картометрический метод	2,50	-
1252	316195,69	2166390,96	Картометрический метод	2,50	-
1253	316193,99	2166383,11	Картометрический метод	2,50	-
1254	316180,74	2166321,98	Картометрический метод	2,50	-
1255	316182,12	2166320,07	Картометрический метод	2,50	-
1256	316185,19	2166315,9	Картометрический метод	2,50	-
1257	316189,6	2166314,93	Картометрический метод	2,50	-
1054	316190,06	2166315,19	Картометрический метод	2,50	-
1057	316211,76	2166399,63	Картометрический метод	2,50	-
1056	316213,91	2166399,13	Картометрический метод	2,50	-
1258	316239,24	2166393,23	Картометрический метод	2,50	-
1060	316268,9	2166386,41	Картометрический метод	2,50	-
1059	316309,13	2166377,13	Картометрический метод	2,50	-
1058	316409,86	2166353,86	Картометрический метод	2,50	-
1259	316399,12	2166361,96	Картометрический метод	2,50	-
1260	316374,1	2166376,05	Картометрический метод	2,50	-

1261	316343,08	2166390,04	Картометрический метод	2,50	-
1262	316299,9	2166411,42	Картометрический метод	2,50	-
1263	316254,28	2166427,85	Картометрический метод	2,50	-
1264	316249,62	2166427,72	Картометрический метод	2,50	-
1265	316232,06	2166429,44	Картометрический метод	2,50	-
1266	316226,86	2166431,47	Картометрический метод	2,50	-
1267	316224,97	2166433,58	Картометрический метод	2,50	-
1268	316224,1	2166436,12	Картометрический метод	2,50	-
1269	316224,07	2166439,27	Картометрический метод	2,50	-
1270	316225,12	2166445,93	Картометрический метод	2,50	-
1271	316243,92	2166518,81	Картометрический метод	2,50	-
1272	316244,37	2166520,54	Картометрический метод	2,50	-
1273	316240,12	2166526,83	Картометрический метод	2,50	-
1274	316235,75	2166527,95	Картометрический метод	2,50	-
1275	316229,01	2166524,5	Картометрический метод	2,50	-
1276	316228,58	2166522,86	Картометрический метод	2,50	-

Сведения о местоположении границ объекта

1277	316209,88	2166450,3	Картометрический метод	2,50	-
1278	316206,77	2166441,58	Картометрический метод	2,50	-
1279	316206,16	2166440,4	Картометрический метод	2,50	-
1280	316205,56	2166439,56	Картометрический метод	2,50	-
1281	316204,42	2166438,37	Картометрический метод	2,50	-
1282	316203,06	2166437,42	Картометрический метод	2,50	-
1283	316202,08	2166436,96	Картометрический метод	2,50	-
1284	316201,05	2166436,62	Картометрический метод	2,50	-
1285	316199,44	2166436,37	Картометрический метод	2,50	-
1286	316182,28	2166437,17	Картометрический метод	2,50	-
1287	316162,8	2166437,12	Картометрический метод	2,50	-
1288	316146,88	2166436,87	Картометрический метод	2,50	-
1289	316136,29	2166435,63	Картометрический метод	2,50	-
1290	316099,48	2166429,52	Картометрический метод	2,50	-
1291	316095,36	2166428,56	Картометрический метод	2,50	-
1292	316087,19	2166426,13	Картометрический метод	2,50	-
1293	316077,2	2166422,5	Картометрический метод	2,50	-
1294	316072,31	2166420,72	Картометрический метод	2,50	-
1295	316064,35	2166417,58	Картометрический метод	2,50	-
1296	316063,8	2166417,36	Картометрический метод	2,50	-
1297	316054,66	2166413,67	Картометрический метод	2,50	-
1298	316036,28	2166407,85	Картометрический метод	2,50	-
1299	316014,7	2166403,38	Картометрический метод	2,50	-
1300	316000,7	2166401,31	Картометрический метод	2,50	-
1301	315988,41	2166400,37	Картометрический метод	2,50	-
1302	315987,39	2166400,29	Картометрический метод	2,50	-
1303	315980,18	2166400,26	Картометрический метод	2,50	-
1304	315969,63	2166400,21	Картометрический метод	2,50	-

1305	315952,9	2166400,76	Картометрический метод	2,50	-
1306	315943,38	2166401,77	Картометрический метод	2,50	-
1307	315915,98	2166405,38	Картометрический метод	2,50	-
1308	315904,53	2166406,36	Картометрический метод	2,50	-
1309	315888,31	2166406,38	Картометрический метод	2,50	-
1310	315878,69	2166407,35	Картометрический метод	2,50	-
1311	315871,37	2166408,95	Картометрический метод	2,50	-
1312	315864,13	2166410,96	Картометрический метод	2,50	-
1313	315854,93	2166411,68	Картометрический метод	2,50	-
1314	315834,34	2166414,66	Картометрический метод	2,50	-
1315	315833,83	2166414,77	Картометрический метод	2,50	-
1316	315819,59	2166417,9	Картометрический метод	2,50	-
1317	315782,44	2166424	Картометрический метод	2,50	-
1318	315781,06	2166424,45	Картометрический метод	2,50	-
1319	315779,58	2166425,31	Картометрический метод	2,50	-
1320	315778,51	2166426,44	Картометрический метод	2,50	-
1321	315777,71	2166427,97	Картометрический метод	2,50	-
1322	315777,49	2166429,62	Картометрический метод	2,50	-

Сведения о местоположении границ объекта

1323	315777,82	2166431,45	Картометрический метод	2,50	-
1324	315781,21	2166440,74	Картометрический метод	2,50	-
1325	315779,77	2166441,33	Картометрический метод	2,50	-
1326	315775,26	2166443,18	Картометрический метод	2,50	-
1327	315766,48	2166446,76	Картометрический метод	2,50	-
1328	315760	2166432,01	Картометрический метод	2,50	-
1329	315757,91	2166429,33	Картометрический метод	2,50	-
1330	315755,97	2166428,74	Картометрический метод	2,50	-
1331	315754,14	2166428,64	Картометрический метод	2,50	-
1332	315747,64	2166429,8	Картометрический метод	2,50	-
1333	315727,43	2166433,13	Картометрический метод	2,50	-
1334	315691,06	2166439,12	Картометрический метод	2,50	-
1335	315664,41	2166444,63	Картометрический метод	2,50	-
1336	315651,38	2166447,76	Картометрический метод	2,50	-
1337	315628,82	2166449,05	Картометрический метод	2,50	-
1338	315621,14	2166449,59	Картометрический метод	2,50	-
1339	315607,96	2166450,95	Картометрический метод	2,50	-
1340	315594,65	2166453,42	Картометрический метод	2,50	-
1341	315566,17	2166459,63	Картометрический метод	2,50	-
1342	315557,17	2166461,35	Картометрический метод	2,50	-
1343	315543,81	2166464,46	Картометрический метод	2,50	-
1344	315527,99	2166468,69	Картометрический метод	2,50	-
1345	315508,77	2166471,19	Картометрический метод	2,50	-
1346	315497,4	2166471,9	Картометрический метод	2,50	-
1347	315481,64	2166472,91	Картометрический метод	2,50	-
1348	315476,6	2166472,82	Картометрический метод	2,50	-

1349	315474,97	2166472,82	Картометрический метод	2,50	-
1350	315473,49	2166473,03	Картометрический метод	2,50	-
1351	315472,09	2166473,41	Картометрический метод	2,50	-
1352	315470,05	2166474,35	Картометрический метод	2,50	-
1353	315468,25	2166475,65	Картометрический метод	2,50	-
1354	315467,14	2166476,78	Картометрический метод	2,50	-
1355	315463,65	2166492,27	Картометрический метод	2,50	-
1356	315445,45	2166496,44	Картометрический метод	2,50	-
1357	315450,11	2166474,54	Картометрический метод	2,50	-
1358	315449,8	2166473,13	Картометрический метод	2,50	-
1359	315449,37	2166472,1	Картометрический метод	2,50	-
1360	315448,39	2166470,7	Картометрический метод	2,50	-
1361	315447,45	2166469,82	Картометрический метод	2,50	-
1049	315446,24	2166469,04	Картометрический метод	2,50	-
ЗУ1(23)					
1362	315061,66	2166240,79	Картометрический метод	2,50	-
1112	315059,72	2166263,69	Картометрический метод	2,50	-
1111	315082,83	2166274,97	Картометрический метод	2,50	-
1363	315074,24	2166273,5	Картометрический метод	2,50	-
1364	315066,8	2166271,89	Картометрический метод	2,50	-

Сведения о местоположении границ объекта					
1365	315056,61	2166270,28	Картометрический метод	2,50	-
1366	315051,3	2166268,62	Картометрический метод	2,50	-
1367	315047,54	2166266,39	Картометрический метод	2,50	-
1368	315028,48	2166256,97	Картометрический метод	2,50	-
1369	315014,56	2166249,62	Картометрический метод	2,50	-
1370	315005,35	2166244,42	Картометрический метод	2,50	-
1371	314987,78	2166233,11	Картометрический метод	2,50	-
1372	314975,89	2166224,03	Картометрический метод	2,50	-
1373	314963,67	2166214,51	Картометрический метод	2,50	-
1374	314954,54	2166206,17	Картометрический метод	2,50	-
1375	314944,63	2166195,67	Картометрический метод	2,50	-
1376	314931,02	2166180,49	Картометрический метод	2,50	-
1377	314926,84	2166175,58	Картометрический метод	2,50	-
1378	314918,28	2166164,42	Картометрический метод	2,50	-
1379	314913,05	2166157,34	Картометрический метод	2,50	-
1380	314905,58	2166146,66	Картометрический метод	2,50	-
1381	314903,4	2166143,13	Картометрический метод	2,50	-
1382	314897,13	2166133	Картометрический метод	2,50	-
1383	314889,2	2166119,24	Картометрический метод	2,50	-
1384	314886,59	2166115,45	Картометрический метод	2,50	-
1385	314884,07	2166113,65	Картометрический метод	2,50	-
1386	314882,69	2166112,7	Картометрический метод	2,50	-
1387	314880,7	2166111,46	Картометрический метод	2,50	-
1388	314878,64	2166111,05	Картометрический метод	2,50	-

1389	314877,1	2166110,76	Картометрический метод	2,50	-
1390	314875	2166109,97	Картометрический метод	2,50	-
1391	314874,28	2166106,57	Картометрический метод	2,50	-
1392	314873,73	2166104,21	Картометрический метод	2,50	-
1393	314868,2	2166103,73	Картометрический метод	2,50	-
1394	314319,67	2166149,76	Картометрический метод	2,50	-
1395	314070,8	2166167,98	Картометрический метод	2,50	-
1396	313544,54	2166274,85	Картометрический метод	2,50	-
1397	313545,26	2166254,29	Картометрический метод	2,50	-
1398	314068,06	2166148,12	Картометрический метод	2,50	-
1399	314318,11	2166129,82	Картометрический метод	2,50	-
1400	314868,25	2166083,65	Картометрический метод	2,50	-
1401	314887,21	2166085,29	Картометрический метод	2,50	-
1402	314933,11	2166109,34	Картометрический метод	2,50	-
1403	314932,4	2166112,5	Картометрический метод	2,50	-
1404	314928,71	2166112,63	Картометрический метод	2,50	-
1405	314926,13	2166113,71	Картометрический метод	2,50	-
1406	314924,15	2166114,86	Картометрический метод	2,50	-
1407	314921,59	2166118,5	Картометрический метод	2,50	-
1408	314921,75	2166122,74	Картометрический метод	2,50	-
1409	314922,87	2166125,99	Картометрический метод	2,50	-
1410	314924,5	2166130,05	Картометрический метод	2,50	-
Сведения о местоположении границ объекта					
1411	314933,55	2166142,2	Картометрический метод	2,50	-
1412	314938,21	2166148,61	Картометрический метод	2,50	-
1413	314949,84	2166162,91	Картометрический метод	2,50	-
1414	314971,69	2166186,27	Картометрический метод	2,50	-
1415	314983,41	2166196,24	Картометрический метод	2,50	-
1416	314990,35	2166201,29	Картометрический метод	2,50	-
1417	315001,62	2166209,33	Картометрический метод	2,50	-
1418	315019,33	2166220,59	Картометрический метод	2,50	-
1419	315028,08	2166225,55	Картометрический метод	2,50	-
1420	315037,43	2166230,01	Картометрический метод	2,50	-
1421	315052,6	2166236,8	Картометрический метод	2,50	-
1362	315061,66	2166240,79	Картометрический метод	2,50	-

ОПИСАНИЕ МЕСТОПОЛОЖЕНИЯ ГРАНИЦ

4.4 Производственная зона сельскохозяйственных предприятий
(наименование объекта местоположение границ, которого описано (далее - объект)

Раздел 1

Введения об объекте

№ п/п	Характеристики объекта	Описание характеристик
1	2	3
1	Местоположение объекта	Российская Федерация, Рязанская область, р-н Алекسانдро-Невский, г/п Алекسانдро-Невское
2	Площадь объекта ± величина погрешности определения площади (Р ± Дельта Р)	435563кв.м. ± 369кв.м.
3	Иные характеристики объекта	

Раздел 2

Сведения о местоположении границ объекта

1. Система координат: МСК-62

2. Сведения о характерных точках границ объекта

Обозначение характерных точек границ	Координаты, м		Метод определения координат характерной точки	Средняя квадратическая погрешность положения характерной точки (Mt), м	Описание обозначения точки на местности (при наличии)
	X	Y			
1	2	3	4	5	6
			ЗУ1(1)		
1	315436,19	2163693,43	Картометрический метод	2,50	-
2	315241,77	2163803,42	Картометрический метод	2,50	-
3	315244,68	2163808,47	Картометрический метод	2,50	-
4	315265,03	2163812,18	Картометрический метод	2,50	-
5	315267,82	2163817,86	Картометрический метод	2,50	-
6	315228,64	2163879,97	Картометрический метод	2,50	-
7	315165,19	2163939,11	Картометрический метод	2,50	-
8	315148,91	2163972,28	Картометрический метод	2,50	-
9	315122,99	2163998,81	Картометрический метод	2,50	-
10	315122,99	2164022,33	Картометрический метод	2,50	-
11	315104,91	2164048,26	Картометрический метод	2,50	-
12	315104,91	2164072,38	Картометрический метод	2,50	-
13	315095,87	2164095,3	Картометрический метод	2,50	-
14	315072,96	2164122,43	Картометрический метод	2,50	-
15	315098,28	2164122,43	Картометрический метод	2,50	-
16	315110,86	2164142,94	Картометрический метод	2,50	-
17	315110,86	2164211,71	Картометрический метод	2,50	-
18	315041,49	2164322,05	Картометрический метод	2,50	-
19	314994,54	2164400,99	Картометрический метод	2,50	-
20	315058,1	2164485,99	Картометрический метод	2,50	-
21	315139,65	2164444,61	Картометрический метод	2,50	-
22	315438,74	2164291,78	Картометрический метод	2,50	-
23	315459,8	2164330,24	Картометрический метод	2,50	-
24	315060,19	2164531,53	Картометрический метод	2,50	-
25	315044,99	2164551,75	Картометрический метод	2,50	-
26	315024,32	2164640,89	Картометрический метод	2,50	-
27	314959,84	2164669,51	Картометрический метод	2,50	-

Сведения о местоположении границ объекта

28	314918,41	2164630,24	Картометрический метод	2,50	-
29	314899,81	2164583,73	Картометрический метод	2,50	-
30	314893,47	2164557,49	Картометрический метод	2,50	-
31	314688,64	2164093,68	Картометрический метод	2,50	-
32	314648,22	2164002,16	Картометрический метод	2,50	-
33	314847,68	2163920,12	Картометрический метод	2,50	-
34	314919,87	2163885,49	Картометрический метод	2,50	-
35	315065	2163799,29	Картометрический метод	2,50	-
36	315077,04	2163786,79	Картометрический метод	2,50	-
37	315157,81	2163755,17	Картометрический метод	2,50	-
38	315144,58	2163700,89	Картометрический метод	2,50	-
39	315256,41	2163635,14	Картометрический метод	2,50	-
40	315442,45	2163552,08	Картометрический метод	2,50	-
41	315511,3	2163655	Картометрический метод	2,50	-
1	315436,19	2163693,43	Картометрический метод	2,50	-
42	315255,85	2163673,4	Картометрический метод	2,50	-
43	315255,65	2163675,39	Картометрический метод	2,50	-
44	315257,64	2163675,6	Картометрический метод	2,50	-
45	315257,83	2163673,6	Картометрический метод	2,50	-
42	315255,85	2163673,4	Картометрический метод	2,50	-
46	315248,68	2163739,26	Картометрический метод	2,50	-
47	315248,49	2163741,25	Картометрический метод	2,50	-
48	315250,48	2163741,46	Картометрический метод	2,50	-
49	315250,67	2163739,47	Картометрический метод	2,50	-
46	315248,68	2163739,26	Картометрический метод	2,50	-
50	315240,48	2163808,23	Картометрический метод	2,50	-
51	315240,28	2163810,22	Картометрический метод	2,50	-
52	315242,27	2163810,43	Картометрический метод	2,50	-
53	315242,47	2163808,43	Картометрический метод	2,50	-
54	315242,16	2163808,4	Картометрический метод	2,50	-
50	315240,48	2163808,23	Картометрический метод	2,50	-
55	315234,04	2163866	Картометрический метод	2,50	-
56	315233,85	2163867,99	Картометрический метод	2,50	-
57	315235,43	2163868,16	Картометрический метод	2,50	-
58	315235,83	2163868,2	Картометрический метод	2,50	-
59	315236,03	2163866,2	Картометрический метод	2,50	-
55	315234,04	2163866	Картометрический метод	2,50	-
60	315185,34	2163824,79	Картометрический метод	2,50	-
61	315183,34	2163824,78	Картометрический метод	2,50	-
62	315183,34	2163826,78	Картометрический метод	2,50	-

63	315185,34	2163826,79	Картометрический метод	2,50	-
Сведения о местоположении границ объекта					
60	315185,34	2163824,79	Картометрический метод	2,50	-
64	315157,9	2163781,12	Картометрический метод	2,50	-
65	315157,17	2163779,25	Картометрический метод	2,50	-
66	315155,3	2163779,98	Картометрический метод	2,50	-
67	315156,04	2163781,84	Картометрический метод	2,50	-
64	315157,9	2163781,12	Картометрический метод	2,50	-
68	315147,01	2163867,13	Картометрический метод	2,50	-
69	315145,65	2163868,59	Картометрический метод	2,50	-
70	315147,1	2163869,97	Картометрический метод	2,50	-
71	315148,47	2163868,5	Картометрический метод	2,50	-
68	315147,01	2163867,13	Картометрический метод	2,50	-
72	315104,68	2163915,45	Картометрический метод	2,50	-
73	315103,32	2163916,92	Картометрический метод	2,50	-
74	315104,77	2163918,29	Картометрический метод	2,50	-
75	315106,14	2163916,82	Картометрический метод	2,50	-
72	315104,68	2163915,45	Картометрический метод	2,50	-
76	315064,29	2163961,62	Картометрический метод	2,50	-
77	315062,93	2163963,09	Картометрический метод	2,50	-
78	315064,38	2163964,46	Картометрический метод	2,50	-
79	315065,75	2163962,99	Картометрический метод	2,50	-
76	315064,29	2163961,62	Картометрический метод	2,50	-
80	315025,25	2164006,17	Картометрический метод	2,50	-
81	315023,89	2164007,63	Картометрический метод	2,50	-
82	315025,34	2164009	Картометрический метод	2,50	-
83	315026,71	2164007,53	Картометрический метод	2,50	-
80	315025,25	2164006,17	Картометрический метод	2,50	-
84	314982,67	2164054,93	Картометрический метод	2,50	-
85	314981,31	2164056,4	Картометрический метод	2,50	-
86	314982,77	2164057,77	Картометрический метод	2,50	-
87	314984,13	2164056,3	Картометрический метод	2,50	-
84	314982,67	2164054,93	Картометрический метод	2,50	-
88	314941,74	2164101,26	Картометрический метод	2,50	-
89	314940,38	2164102,73	Картометрический метод	2,50	-
90	314941,84	2164104,1	Картометрический метод	2,50	-
91	314943,2	2164102,63	Картометрический метод	2,50	-
88	314941,74	2164101,26	Картометрический метод	2,50	-

92	314903,27	2164145	Картометрический метод	2,50	-
93	314901,9	2164146,47	Картометрический метод	2,50	-

Сведения о местоположении границ объекта

94	314903,36	2164147,84	Картометрический метод	2,50	-
95	314904,72	2164146,37	Картометрический метод	2,50	-
92	314903,27	2164145	Картометрический метод	2,50	-
96	314864,6	2164189,23	Картометрический метод	2,50	-
97	314863,24	2164190,69	Картометрический метод	2,50	-
98	314864,7	2164192,07	Картометрический метод	2,50	-
99	314866,06	2164190,6	Картометрический метод	2,50	-
96	314864,6	2164189,23	Картометрический метод	2,50	-
100	314857,89	2164046,86	Картометрический метод	2,50	-
101	314857,06	2164048,67	Картометрический метод	2,50	-
102	314858,87	2164049,52	Картометрический метод	2,50	-
103	314859,71	2164047,7	Картометрический метод	2,50	-
100	314857,89	2164046,86	Картометрический метод	2,50	-
104	314822,13	2164237,47	Картометрический метод	2,50	-
105	314820,77	2164238,94	Картометрический метод	2,50	-
106	314822,23	2164240,31	Картометрический метод	2,50	-
107	314823,59	2164238,84	Картометрический метод	2,50	-
104	314822,13	2164237,47	Картометрический метод	2,50	-
108	314799,2	2164008,42	Картометрический метод	2,50	-
109	314798,37	2164010,24	Картометрический метод	2,50	-
110	314800,18	2164011,09	Картометрический метод	2,50	-
111	314801,01	2164009,26	Картометрический метод	2,50	-
108	314799,2	2164008,42	Картометрический метод	2,50	-
112	314781,34	2164283,38	Картометрический метод	2,50	-
113	314778,19	2164288,16	Картометрический метод	2,50	-
114	314779,84	2164289,28	Картометрический метод	2,50	-
115	314781,97	2164286,04	Картометрический метод	2,50	-
116	314785,37	2164287,82	Картометрический метод	2,50	-
117	314786,42	2164286,15	Картометрический метод	2,50	-
112	314781,34	2164283,38	Картометрический метод	2,50	-
118	314736,11	2163967,27	Картометрический метод	2,50	-
119	314735,28	2163969,08	Картометрический метод	2,50	-
120	314737,09	2163969,93	Картометрический метод	2,50	-
121	314737,93	2163968,11	Картометрический метод	2,50	-
118	314736,11	2163967,27	Картометрический метод	2,50	-
			ЗУ1(2)		
122	315742,59	2164232,1	Картометрический метод	2,50	-

123	315735,95	2164224,12	Картометрический метод	2,50	-
124	315687,35	2164166,47	Картометрический метод	2,50	-
125	315626,5	2164197,93	Картометрический метод	2,50	-
Сведения о местоположении границ объекта					
126	315581,43	2164205,12	Картометрический метод	2,50	-
127	315499,74	2164268,19	Картометрический метод	2,50	-
128	315487,04	2164267,54	Картометрический метод	2,50	-
129	315918,71	2163910,42	Картометрический метод	2,50	-
130	315922,74	2164216,73	Картометрический метод	2,50	-
131	315848	2164266,25	Картометрический метод	2,50	-
132	315844,63	2164266,84	Картометрический метод	2,50	-
133	315826,71	2164276,3	Картометрический метод	2,50	-
134	315811,86	2164284,33	Картометрический метод	2,50	-
135	315811,58	2164284,01	Картометрический метод	2,50	-
136	315802,42	2164273,02	Картометрический метод	2,50	-
137	315793,62	2164278,65	Картометрический метод	2,50	-
138	315785,58	2164283,81	Картометрический метод	2,50	-
139	315750,16	2164241,2	Картометрический метод	2,50	-
122	315742,59	2164232,1	Картометрический метод	2,50	-
ЗУ1(3)					
140	317121,58	2165661,67	Картометрический метод	2,50	-
141	317078,82	2165681,13	Картометрический метод	2,50	-
142	317118,57	2165939,2	Картометрический метод	2,50	-
143	316730,58	2165676,13	Картометрический метод	2,50	-
144	316733,21	2165661,74	Картометрический метод	2,50	-
145	317067,6	2165608,25	Картометрический метод	2,50	-
146	317113,01	2165600,99	Картометрический метод	2,50	-
140	317121,58	2165661,67	Картометрический метод	2,50	-

ОПИСАНИЕ МЕСТОПОЛОЖЕНИЯ ГРАНИЦ

4.5 Зоны сельскохозяйственных угодий

(наименование объекта местоположение границ, которого описано (далее - объект)

Раздел I

Введения об объекте

№ п/п	Характеристики объекта	Описание характеристик
1	2	3
1	Местоположение объекта	Российская Федерация, Рязанская область, р-н Александро-Невский, т/п Александро-Невское
2	Площадь объекта ± величина погрешности определения площади (Р ± Дельта Р)	277303кв.м. ± 276кв.м.
3	Иные характеристики объекта	

Раздел 2

Сведения о местоположении границ объекта

1. Система координат: МСК-62

2. Сведения о характерных точках границ объекта

Обозначение характерных точек границ	Координаты, м		Метод определения координат характерной точки	Средняя квадратическая погрешность положения характерной точки (Mt), м	Описание обозначения точки на местности (при наличии)
	X	Y			
1	2	3	4	5	6
			ЗУ1(1)		
1	316636,69	2166132	Картометрический метод	2,50	-
2	316747,71	2166336,89	Картометрический метод	2,50	-
3	316762,92	2166375,09	Картометрический метод	2,50	-
4	316773,93	2166394,63	Картометрический метод	2,50	-
5	316772,26	2166412,17	Картометрический метод	2,50	-
6	316762,35	2166423,74	Картометрический метод	2,50	-
7	316706,9	2166438,99	Картометрический метод	2,50	-
8	316673,22	2166451,24	Картометрический метод	2,50	-
9	316654,4	2166470,1	Картометрический метод	2,50	-
10	316649,77	2166485,65	Картометрический метод	2,50	-
11	316639,86	2166496,24	Картометрический метод	2,50	-
12	316573,16	2166527,7	Картометрический метод	2,50	-
13	316545,1	2166547,56	Картометрический метод	2,50	-
14	316530,22	2166570,71	Картометрический метод	2,50	-
15	316523,27	2166600,49	Картометрический метод	2,50	-
16	316502,47	2166620,67	Картометрический метод	2,50	-
17	316451,96	2166630,96	Картометрический метод	2,50	-
18	316408,39	2166645,87	Картометрический метод	2,50	-
19	316372,73	2166661,75	Картометрический метод	2,50	-
20	316353,91	2166662,43	Картометрический метод	2,50	-
21	316333,12	2166668,72	Картометрический метод	2,50	-
22	316268,41	2166696,2	Картометрический метод	2,50	-
23	316240,68	2166697,87	Картометрический метод	2,50	-
24	316211,97	2166688,31	Картометрический метод	2,50	-
25	316162,94	2166655,96	Картометрический метод	2,50	-
26	316149,26	2166650,18	Картометрический метод	2,50	-
27	316130,45	2166646,88	Картометрический метод	2,50	-

Сведения о местоположении границ объекта

28	316103,09	2166649,67	Картометрический метод	2,50	-
29	316064,8	2166646,71	Картометрический метод	2,50	-
30	316043,02	2166638,79	Картометрический метод	2,50	-
31	316016,3	2166616,65	Картометрический метод	2,50	-
32	315992,9	2166598,13	Картометрический метод	2,50	-
33	315931,84	2166575,68	Картометрический метод	2,50	-
34	315903,14	2166557,83	Картометрический метод	2,50	-
35	315876,74	2166546,27	Картометрический метод	2,50	-
36	315864,21	2166522,14	Картометрический метод	2,50	-
37	315841,78	2166525,13	Картометрический метод	2,50	-
38	315809,23	2166525,03	Картометрический метод	2,50	-
39	315800,02	2166486,01	Картометрический метод	2,50	-
40	315763,41	2166448,32	Картометрический метод	2,50	-
41	315727,43	2166433,13	Картометрический метод	2,50	-
42	315747,64	2166429,8	Картометрический метод	2,50	-
43	315754,14	2166428,64	Картометрический метод	2,50	-
44	315755,97	2166428,74	Картометрический метод	2,50	-
45	315757,91	2166429,33	Картометрический метод	2,50	-
46	315760	2166432,01	Картометрический метод	2,50	-
47	315766,48	2166446,76	Картометрический метод	2,50	-
48	315775,26	2166443,18	Картометрический метод	2,50	-
49	315779,77	2166441,33	Картометрический метод	2,50	-
50	315781,21	2166440,74	Картометрический метод	2,50	-
51	315777,82	2166431,45	Картометрический метод	2,50	-
52	315777,49	2166429,62	Картометрический метод	2,50	-
53	315777,71	2166427,97	Картометрический метод	2,50	-
54	315778,36	2166426,6	Картометрический метод	2,50	-
55	315778,51	2166426,44	Картометрический метод	2,50	-
56	315779,58	2166425,31	Картометрический метод	2,50	-
57	315781,06	2166424,45	Картометрический метод	2,50	-
58	315782,44	2166424	Картометрический метод	2,50	-
59	315819,59	2166417,9	Картометрический метод	2,50	-
60	315833,83	2166414,77	Картометрический метод	2,50	-
61	315834,34	2166414,66	Картометрический метод	2,50	-
62	315854,93	2166411,68	Картометрический метод	2,50	-
63	315864,13	2166410,96	Картометрический метод	2,50	-
64	315871,37	2166408,95	Картометрический метод	2,50	-
65	315878,69	2166407,35	Картометрический метод	2,50	-
66	315888,31	2166406,38	Картометрический метод	2,50	-
67	315904,53	2166406,36	Картометрический метод	2,50	-
68	315915,98	2166405,38	Картометрический метод	2,50	-
69	315943,38	2166401,77	Картометрический метод	2,50	-
70	315952,9	2166400,76	Картометрический метод	2,50	-
71	315969,63	2166400,21	Картометрический метод	2,50	-

72	315980,18	2166400,26	Картометрический метод	2,50	-
73	315988,41	2166400,37	Картометрический метод	2,50	-

Сведения о местоположении границ объекта

74	316000,7	2166401,31	Картометрический метод	2,50	-
75	316014,7	2166403,38	Картометрический метод	2,50	-
76	316036,28	2166407,85	Картометрический метод	2,50	-
77	316054,66	2166413,67	Картометрический метод	2,50	-
78	316064,35	2166417,58	Картометрический метод	2,50	-
79	316072,31	2166420,72	Картометрический метод	2,50	-
80	316077,2	2166422,5	Картометрический метод	2,50	-
81	316087,19	2166426,13	Картометрический метод	2,50	-
82	316095,36	2166428,56	Картометрический метод	2,50	-
83	316099,48	2166429,52	Картометрический метод	2,50	-
84	316136,29	2166435,63	Картометрический метод	2,50	-
85	316146,88	2166436,87	Картометрический метод	2,50	-
86	316162,8	2166437,12	Картометрический метод	2,50	-
87	316182,28	2166437,17	Картометрический метод	2,50	-
88	316199,44	2166436,37	Картометрический метод	2,50	-
89	316201,05	2166436,62	Картометрический метод	2,50	-
90	316202,08	2166436,96	Картометрический метод	2,50	-
91	316203,06	2166437,42	Картометрический метод	2,50	-
92	316204,42	2166438,37	Картометрический метод	2,50	-
93	316205,56	2166439,56	Картометрический метод	2,50	-
94	316206,16	2166440,4	Картометрический метод	2,50	-
95	316206,77	2166441,58	Картометрический метод	2,50	-
96	316209,88	2166450,3	Картометрический метод	2,50	-
97	316228,58	2166522,86	Картометрический метод	2,50	-
98	316229,01	2166524,5	Картометрический метод	2,50	-
99	316235,75	2166527,95	Картометрический метод	2,50	-
100	316240,12	2166526,83	Картометрический метод	2,50	-
101	316244,37	2166520,54	Картометрический метод	2,50	-
102	316243,92	2166518,81	Картометрический метод	2,50	-
103	316225,12	2166445,93	Картометрический метод	2,50	-
104	316224,07	2166439,27	Картометрический метод	2,50	-
105	316224,1	2166436,12	Картометрический метод	2,50	-
106	316224,97	2166433,58	Картометрический метод	2,50	-
107	316226,86	2166431,47	Картометрический метод	2,50	-
108	316232,06	2166429,44	Картометрический метод	2,50	-
109	316235,31	2166429,04	Картометрический метод	2,50	-
110	316249,62	2166427,72	Картометрический метод	2,50	-
111	316254,28	2166427,85	Картометрический метод	2,50	-
112	316299,9	2166411,42	Картометрический метод	2,50	-
113	316343,08	2166390,04	Картометрический метод	2,50	-
114	316374,1	2166376,05	Картометрический метод	2,50	-
115	316399,12	2166361,96	Картометрический метод	2,50	-

116	316409,86	2166353,86	Картометрический метод	2,50	-
117	316413,99	2166352,93	Картометрический метод	2,50	-
118	316421,61	2166350,41	Картометрический метод	2,50	-
119	316502,77	2166323,56	Картометрический метод	2,50	-

Сведения о местоположении границ объекта

120	316509,98	2166320,1	Картометрический метод	2,50	-
121	316489,2	2166276,93	Картометрический метод	2,50	-
122	316510,52	2166241,39	Картометрический метод	2,50	-
123	316519,42	2166224,58	Картометрический метод	2,50	-
124	316532,29	2166187,07	Картометрический метод	2,50	-
125	316545,77	2166160,08	Картометрический метод	2,50	-
126	316553,36	2166145,95	Картометрический метод	2,50	-
127	316567,77	2166124,12	Картометрический метод	2,50	-
128	316595,37	2166090,73	Картометрический метод	2,50	-
129	316601,3	2166083,47	Картометрический метод	2,50	-
130	316606,78	2166076,79	Картометрический метод	2,50	-
1	316636,69	2166132	Картометрический метод	2,50	-
ЗУ1(2)					
131	316167,97	2166261,09	Картометрический метод	2,50	-
132	316182,12	2166320,07	Картометрический метод	2,50	-
133	316180,74	2166321,98	Картометрический метод	2,50	-
134	316193,99	2166383,11	Картометрический метод	2,50	-
135	316195,69	2166390,96	Картометрический метод	2,50	-
136	316198,63	2166404,5	Картометрический метод	2,50	-
137	316197,28	2166406,31	Картометрический метод	2,50	-
138	316195,76	2166408,34	Картометрический метод	2,50	-
139	316190,42	2166410,72	Картометрический метод	2,50	-
140	316165,44	2166411,66	Картометрический метод	2,50	-
141	316148,98	2166411,12	Картометрический метод	2,50	-
142	316130,23	2166408,38	Картометрический метод	2,50	-
143	316110,07	2166405,43	Картометрический метод	2,50	-
144	316105,31	2166404,74	Картометрический метод	2,50	-
145	316094,01	2166402,19	Картометрический метод	2,50	-
146	316080,83	2166398,24	Картометрический метод	2,50	-
147	316061,55	2166392,04	Картометрический метод	2,50	-
148	316042,03	2166385,97	Картометрический метод	2,50	-
149	316033,51	2166384,19	Картометрический метод	2,50	-
150	316018,65	2166381,25	Картометрический метод	2,50	-
151	316003,69	2166378,63	Картометрический метод	2,50	-
152	315989,25	2166376,88	Картометрический метод	2,50	-
153	315983,12	2166376,62	Картометрический метод	2,50	-
154	315975,87	2166376,31	Картометрический метод	2,50	-
155	315974,84	2166376,29	Картометрический метод	2,50	-
156	315959,68	2166376,09	Картометрический метод	2,50	-
157	315951,89	2166376,14	Картометрический метод	2,50	-

158	315941,5	2166377,02	Картометрический метод	2,50	-
159	315931,99	2166377,99	Картометрический метод	2,50	-
160	315912,25	2166380,57	Картометрический метод	2,50	-
161	315901,01	2166381,4	Картометрический метод	2,50	-
162	315899,75	2166381,53	Картометрический метод	2,50	-
163	315882,32	2166385,62	Картометрический метод	2,50	-

Сведения о местоположении границ объекта

164	315875,32	2166387,03	Картометрический метод	2,50	-
165	315867,82	2166388,02	Картометрический метод	2,50	-
166	315859,76	2166388,88	Картометрический метод	2,50	-
167	315851,58	2166391,15	Картометрический метод	2,50	-
168	315831,05	2166394,25	Картометрический метод	2,50	-
169	315826,14	2166394,78	Картометрический метод	2,50	-
170	315816,13	2166395,85	Картометрический метод	2,50	-
171	315805,07	2166397,75	Картометрический метод	2,50	-
172	315796,6	2166399,2	Картометрический метод	2,50	-
173	315775,01	2166404,63	Картометрический метод	2,50	-
174	315773,34	2166404,53	Картометрический метод	2,50	-
175	315770,9	2166404,11	Картометрический метод	2,50	-
176	315768,14	2166402,88	Картометрический метод	2,50	-
177	315765,73	2166400,89	Картометрический метод	2,50	-
178	315764,15	2166399,17	Картометрический метод	2,50	-
179	315762,05	2166395,55	Картометрический метод	2,50	-
180	315761,57	2166390,91	Картометрический метод	2,50	-
181	315759,98	2166383,07	Картометрический метод	2,50	-
182	315962,83	2166322,44	Картометрический метод	2,50	-
183	315970,52	2166320,13	Картометрический метод	2,50	-
131	316167,97	2166261,09	Картометрический метод	2,50	-
ЗУ1(3)					
184	316565,97	2166085,26	Картометрический метод	2,50	-
185	316547,48	2166109,93	Картометрический метод	2,50	-
186	316539,33	2166122,04	Картометрический метод	2,50	-
187	316530,57	2166138,86	Картометрический метод	2,50	-
188	316520,04	2166159,71	Картометрический метод	2,50	-
189	316509,24	2166184,81	Картометрический метод	2,50	-
190	316504,08	2166196,68	Картометрический метод	2,50	-
191	316501,73	2166201,56	Картометрический метод	2,50	-
192	316495,75	2166214,56	Картометрический метод	2,50	-
193	316487,32	2166232,25	Картометрический метод	2,50	-
194	316482,4	2166242,08	Картометрический метод	2,50	-
195	316476,38	2166249,27	Картометрический метод	2,50	-
196	316448,62	2166191,25	Картометрический метод	2,50	-
197	316448,44	2166191,17	Картометрический метод	2,50	-
198	316431,97	2166156,27	Картометрический метод	2,50	-
184	316565,97	2166085,26	Картометрический метод	2,50	-

ЗУ1(4)

199	315651,38	2166447,76	Картометрический метод	2,50	-
200	315603,48	2166460,22	Картометрический метод	2,50	-
201	315463,65	2166492,27	Картометрический метод	2,50	-
202	315467,14	2166476,78	Картометрический метод	2,50	-
203	315468,25	2166475,65	Картометрический метод	2,50	-
204	315470,05	2166474,35	Картометрический метод	2,50	-
205	315472,09	2166473,41	Картометрический метод	2,50	-

Сведения о местоположении границ объекта

206	315473,49	2166473,03	Картометрический метод	2,50	-
207	315474,97	2166472,82	Картометрический метод	2,50	-
208	315476,6	2166472,82	Картометрический метод	2,50	-
209	315481,64	2166472,91	Картометрический метод	2,50	-
210	315497,4	2166471,9	Картометрический метод	2,50	-
211	315508,77	2166471,19	Картометрический метод	2,50	-
212	315527,99	2166468,69	Картометрический метод	2,50	-
213	315543,81	2166464,46	Картометрический метод	2,50	-
214	315557,17	2166461,35	Картометрический метод	2,50	-
215	315566,17	2166459,63	Картометрический метод	2,50	-
216	315594,65	2166453,42	Картометрический метод	2,50	-
217	315607,96	2166450,95	Картометрический метод	2,50	-
218	315621,14	2166449,59	Картометрический метод	2,50	-
219	315628,82	2166449,05	Картометрический метод	2,50	-
199	315651,38	2166447,76	Картометрический метод	2,50	-

ОПИСАНИЕ МЕСТОПОЛОЖЕНИЯ ГРАНИЦ

4.5а Зоны сельскохозяйственных угодий в границах населенных пунктов
(наименование объекта местоположение границ, которого описано (далее - объект))

Раздел 1

Введения об объекте

№ п/п	Характеристики объекта	Описание характеристик
1	2	3
1	Местоположение объекта	Российская Федерация, Рязанская область, р-н Александров-Невский, г/п Александров-Невское
2	Площадь объекта ± величина погрешности определения площади (Р ± Дельта Р)	58308кв.м. ± 84кв.м.
3	Иные характеристики объекта	

Раздел 2

Сведения о местоположении границ объекта

1. Система координат: МСК-62

2. Сведения о характерных точках границ объекта

Обозначение характерных точек границ	Координаты, м		Метод определения координат характерной точки	Средняя квадратическая погрешность положения характерной точки (M _t), м	Описание точки на местности (при наличии)	обозначения (при наличии)
	X	Y				
1	2	3	4	5	6	
			ЗУ1(1)			
1	314786,25	2164517,09	Картометрический метод	2,50	-	
2	314810,22	2164573,4	Картометрический метод	2,50	-	
3	314754,23	2164602,91	Картометрический метод	2,50	-	
4	314735,28	2164722,66	Картометрический метод	2,50	-	
5	314680,37	2164779,72	Картометрический метод	2,50	-	
6	314647,09	2164754,54	Картометрический метод	2,50	-	
7	314594,62	2164729,03	Картометрический метод	2,50	-	
8	314681,29	2164681,74	Картометрический метод	2,50	-	
9	314556,76	2164452,17	Картометрический метод	2,50	-	
10	314769,69	2164355,33	Картометрический метод	2,50	-	
11	314832,86	2164499,58	Картометрический метод	2,50	-	
1	314786,25	2164517,09	Картометрический метод	2,50	-	

ОПИСАНИЕ МЕСТОПОЛОЖЕНИЯ ГРАНИЦ

5.1 Зона озелененных территорий общего пользования (лесопарки парки сады скверы бульвары городские леса)

(наименование объекта местоположение границ, которого описано (далее - объект)

Раздел 1

ведения об объекте

№ п/п	Характеристики объекта	Описание характеристик
1	2	3
1	Местоположение объекта	Российская Федерация, Рязанская область, р-н Александровский, г/п Александровское
2	Площадь объекта ± величина погрешности определения площади ($P \pm \Delta P$)	48359 кв.м. ± 118 кв.м.
3	Иные характеристики объекта	

Раздел 2

Сведения о местоположении границ объекта

1. Система координат: МСК-62

2. Сведения о характерных точках границ объекта

Обозначение характерных точек границ	Координаты, м		Метод определения координат характерной точки	Средняя квадратическая погрешность положения характерной точки (Mt), м	Описание обозначения точки на местности (при наличии)
	X	Y			
1	2	3	4	5	6
			ЗУ1(1)		
1	316040,46	2165323,83	Картометрический метод	2,50	-
2	316035,22	2165378,48	Картометрический метод	2,50	-
3	316016,96	2165382,79	Картометрический метод	2,50	-
4	316010,98	2165339,75	Картометрический метод	2,50	-
5	316029,3	2165333,1	Картометрический метод	2,50	-
6	316027,89	2165329,21	Картометрический метод	2,50	-
1	316040,46	2165323,83	Картометрический метод	2,50	-
			ЗУ1(2)		
7	315010,43	2165358,39	Картометрический метод	2,50	-
8	315042,31	2165423,67	Картометрический метод	2,50	-
9	314933,33	2165470,67	Картометрический метод	2,50	-
10	314812,53	2165517,59	Картометрический метод	2,50	-
11	314740,52	2165326,13	Картометрический метод	2,50	-
12	314810,72	2165300,97	Картометрический метод	2,50	-
13	314859,93	2165414,61	Картометрический метод	2,50	-
7	315010,43	2165358,39	Картометрический метод	2,50	-
			ЗУ1(3)		
14	316755,28	2165398,29	Картометрический метод	2,50	-
15	316662,5	2165420,58	Картометрический метод	2,50	-
16	316534,18	2165446,05	Картометрический метод	2,50	-
17	316519,96	2165443,07	Картометрический метод	2,50	-
18	316432,42	2165381,75	Картометрический метод	2,50	-
19	316435,73	2165373,48	Картометрический метод	2,50	-
20	316469,14	2165347,35	Картометрический метод	2,50	-
21	316484,47	2165327,38	Картометрический метод	2,50	-

22	316504,47	2165341,67	Картометрический метод	2,50	-
23	316550,83	2165362,63	Картометрический метод	2,50	-
Сведения о местоположении границ объекта					
24	316601,49	2165368	Картометрический метод	2,50	-
25	316644,35	2165371,44	Картометрический метод	2,50	-
26	316648,32	2165379,38	Картометрический метод	2,50	-
27	316745,48	2165367,42	Картометрический метод	2,50	-
14	316755,28	2165398,29	Картометрический метод	2,50	-

ОПИСАНИЕ МЕСТОПОЛОЖЕНИЯ ГРАНИЦ

5.4 Лесопарковая зона

(наименование объекта местоположение границ, которого описано (далее - объект))

Раздел 1

Введения об объекте

№ п/п	Характеристики объекта	Описание характеристик
1	2	3
1	Местоположение объекта	Российская Федерация, Рязанская область, р-н Алекса́ндро-Невский, г/п Алекса́ндро-Невское
2	Площадь объекта ± величина погрешности определения площади ($P \pm \Delta P$)	66045 кв.м. ± 174 кв.м.
3	Иные характеристики объекта	

Раздел 2

Сведения о местоположении границ объекта

1. Система координат: МСК-62

2. Сведения о характерных точках границ объекта

Обозначение характерных точек границ	Координаты, м		Метод определения координат характерной точки	Средняя квадратическая погрешность положения характерной точки (Mt), м	Описание обозначения точки на местности (при наличии)
	X	Y			
1	2	3	4	5	6
			ЗУ1(1)		
1	315526,26	2165083,39	Картометрический метод	2,50	-
2	315541,97	2165015,77	Картометрический метод	2,50	-
3	315607,02	2164987,12	Картометрический метод	2,50	-
4	315610,56	2164995,03	Картометрический метод	2,50	-
5	315615,53	2164992,68	Картометрический метод	2,50	-
6	315622,96	2164988,77	Картометрический метод	2,50	-
7	315643,49	2164979,56	Картометрический метод	2,50	-
8	315652,76	2164975,82	Картометрический метод	2,50	-
9	315667,27	2164988,83	Картометрический метод	2,50	-
10	315678,4	2164983,65	Картометрический метод	2,50	-
11	315689,16	2165008,25	Картометрический метод	2,50	-
12	315714,96	2165001,63	Картометрический метод	2,50	-
13	315733,45	2164977,05	Картометрический метод	2,50	-
14	315765,23	2164965,52	Картометрический метод	2,50	-
15	315764,74	2165044,2	Картометрический метод	2,50	-
16	315740,15	2165056,58	Картометрический метод	2,50	-
17	315696,55	2165073,74	Картометрический метод	2,50	-
18	315661,7	2165086,26	Картометрический метод	2,50	-
19	315639,05	2165086,47	Картометрический метод	2,50	-
20	315617,21	2165081,81	Картометрический метод	2,50	-
21	315599,85	2165070,81	Картометрический метод	2,50	-
22	315594,35	2165058,53	Картометрический метод	2,50	-
23	315581,22	2165066,78	Картометрический метод	2,50	-
24	315545,43	2165076,39	Картометрический метод	2,50	-
1	315526,26	2165083,39	Картометрический метод	2,50	-

ЗУ1(2)

25	315512,38	2165074,48	Картометрический метод	2,50	-
----	-----------	------------	------------------------	------	---

Сведения о местоположении границ объекта

26	315485	2165048,67	Картометрический метод	2,50	-
27	315459,52	2165049,77	Картометрический метод	2,50	-
28	315364,64	2165079,37	Картометрический метод	2,50	-
29	315332,51	2165085,45	Картометрический метод	2,50	-
30	315308,22	2165086,5	Картометрический метод	2,50	-
31	315294,75	2165087,43	Картометрический метод	2,50	-
32	315287,21	2165087,95	Картометрический метод	2,50	-
33	315287,08	2165084,77	Картометрический метод	2,50	-
34	315276,7	2165085,49	Картометрический метод	2,50	-
35	315242,13	2165098,34	Картометрический метод	2,50	-
36	315232,68	2165097,77	Картометрический метод	2,50	-
37	315226,19	2165098,85	Картометрический метод	2,50	-
38	315143,85	2165111,01	Картометрический метод	2,50	-
39	315126,23	2165119,13	Картометрический метод	2,50	-
40	315121,79	2165120,99	Картометрический метод	2,50	-
41	315111,05	2165104,09	Картометрический метод	2,50	-
42	315150,77	2165092,32	Картометрический метод	2,50	-
43	315223,48	2165070,59	Картометрический метод	2,50	-
44	315227,6	2165082	Картометрический метод	2,50	-
45	315233,42	2165084,91	Картометрический метод	2,50	-
46	315253,53	2165084,78	Картометрический метод	2,50	-
47	315318,69	2165072,69	Картометрический метод	2,50	-
48	315339,69	2165062,15	Картометрический метод	2,50	-
49	315372,05	2165050,34	Картометрический метод	2,50	-
50	315429,94	2165036,4	Картометрический метод	2,50	-
51	315439,62	2165025,13	Картометрический метод	2,50	-
52	315437,27	2165017,91	Картометрический метод	2,50	-
53	315502,42	2165006,29	Картометрический метод	2,50	-
54	315508,57	2165004,59	Картометрический метод	2,50	-
55	315526,24	2165015,84	Картометрический метод	2,50	-
25	315512,38	2165074,48	Картометрический метод	2,50	-

ЗУ1(3)

56	314866,45	2164577,38	Картометрический метод	2,50	-
57	314785,21	2164614,19	Картометрический метод	2,50	-
58	314781,09	2164617,53	Картометрический метод	2,50	-
59	314779,12	2164622,47	Картометрический метод	2,50	-
60	314764,68	2164730,14	Картометрический метод	2,50	-
61	314700,96	2164795,89	Картометрический метод	2,50	-
62	314680,37	2164779,72	Картометрический метод	2,50	-
63	314735,28	2164722,66	Картометрический метод	2,50	-
64	314754,23	2164602,91	Картометрический метод	2,50	-
65	314810,22	2164573,4	Картометрический метод	2,50	-

66	314856,88	2164554,67	Картометрический метод	2,50	-
56	314866,45	2164577,38	Картометрический метод	2,50	-
ЗУ1(4)					
67	316703,08	2164993,59	Картометрический метод	2,50	-

Сведения о местоположении границ объекта

68	316731,36	2165031,05	Картометрический метод	2,50	-
69	316763,4	2165041,73	Картометрический метод	2,50	-
70	316746,84	2165043,1	Картометрический метод	2,50	-
71	316730,12	2165046,91	Картометрический метод	2,50	-
72	316704,51	2165047,76	Картометрический метод	2,50	-
73	316684,19	2165055,38	Картометрический метод	2,50	-
74	316667,68	2165066,6	Картометрический метод	2,50	-
75	316658,57	2165066,6	Картометрический метод	2,50	-
76	316649,26	2165061,52	Картометрический метод	2,50	-
77	316639,74	2165057,07	Картометрический метод	2,50	-
78	316624,71	2165058,76	Картометрический метод	2,50	-
79	316612,03	2165060,39	Картометрический метод	2,50	-
80	316595,62	2165061,18	Картометрический метод	2,50	-
81	316586,36	2165063,3	Картометрический метод	2,50	-
82	316571,55	2165064,88	Картометрический метод	2,50	-
83	316552,5	2165070,18	Картометрический метод	2,50	-
84	316539,8	2165068,59	Картометрический метод	2,50	-
85	316531,33	2165071,76	Картометрический метод	2,50	-
86	316519,42	2165073,09	Картометрический метод	2,50	-
87	316504,61	2165072,03	Картометрический метод	2,50	-
88	316490,32	2165074,94	Картометрический метод	2,50	-
89	316477,09	2165076,79	Картометрический метод	2,50	-
90	316462,27	2165083,41	Картометрический метод	2,50	-
91	316445,49	2165089,95	Картометрический метод	2,50	-
92	316419,36	2165087,64	Картометрический метод	2,50	-
93	316405,47	2165078,38	Картометрический метод	2,50	-
94	316366,77	2165070,11	Картометрический метод	2,50	-
95	316341,97	2165069,45	Картометрический метод	2,50	-
96	316330,39	2165074,41	Картометрический метод	2,50	-
97	316321,13	2165073,52	Картометрический метод	2,50	-
98	316307,24	2165067,89	Картометрический метод	2,50	-
99	316302,61	2165063,59	Картометрический метод	2,50	-
100	316295	2165061,94	Картометрический метод	2,50	-
101	316272,85	2165061,94	Картометрический метод	2,50	-
102	316271,39	2165065,05	Картометрический метод	2,50	-
103	316273,77	2165067,7	Картометрический метод	2,50	-
104	316273,77	2165074,05	Картометрический метод	2,50	-
105	316248,24	2165088,07	Картометрический метод	2,50	-
106	316252,7	2165093,95	Картометрический метод	2,50	-
107	316228,31	2165104,65	Картометрический метод	2,50	-

108	316184,59	2165015,81	Картометрический метод	2,50	-
109	316205,76	2165010,94	Картометрический метод	2,50	-
110	316314,82	2165011,79	Картометрический метод	2,50	-
111	316330,38	2165015,29	Картометрический метод	2,50	-
112	316379,06	2165019,37	Картометрический метод	2,50	-
113	316424,57	2165027,31	Картометрический метод	2,50	-
Сведения о местоположении границ объекта					
114	316531,81	2165021,33	Картометрический метод	2,50	-
115	316611,79	2165019,62	Картометрический метод	2,50	-
67	316703,08	2164993,59	Картометрический метод	2,50	-

ОПИСАНИЕ МЕСТОПОЛОЖЕНИЯ ГРАНИЦ

5.6 Зона озелененных территорий специального назначения
(наименование объекта местоположение границ, которого описано (далее - объект))

Раздел 1

Введения об объекте

№ п/п	Характеристики объекта	Описание характеристик
1	2	3
1	Местоположение объекта	Российская Федерация, Рязанская область, р-н Алекسانдро-Невский, г/п Алекسانдро-Невское
2	Площадь объекта ± величина погрешности определения площади ($P \pm \Delta P$)	194675 кв.м. ± 369 кв.м.
3	Иные характеристики объекта	

Раздел 2

Сведения о местоположении границ объекта

1. Система координат: МСК-62

2. Сведения о характерных точках границ объекта

Обозначение характерных точек границ	Координаты, м		Метод определения координат характерной точки	Средняя квадратическая погрешность положения характерной точки (Mt), м	Описание обозначения точки на местности (при наличии)
	X	Y			
1	2	3	4	5	6
			ЗУ1(1)		
1	316816,22	2165429,22	Картометрический метод	2,50	-
2	316603,11	2165471,86	Картометрический метод	2,50	-
3	316533,32	2165481,65	Картометрический метод	2,50	-
4	316518,77	2165479,66	Картометрический метод	2,50	-
5	316500,25	2165474,37	Картометрический метод	2,50	-
6	316432,78	2165433,69	Картометрический метод	2,50	-
7	316407,62	2165430,37	Картометрический метод	2,50	-
8	316414,23	2165413,83	Картометрический метод	2,50	-
9	316416,55	2165396,96	Картометрический метод	2,50	-
10	316432,42	2165381,75	Картометрический метод	2,50	-
11	316519,96	2165443,07	Картометрический метод	2,50	-
12	316534,18	2165446,05	Картометрический метод	2,50	-
13	316662,5	2165420,58	Картометрический метод	2,50	-
14	316755,28	2165398,29	Картометрический метод	2,50	-
15	316745,48	2165367,42	Картометрический метод	2,50	-
16	316743,18	2165353,09	Картометрический метод	2,50	-
17	316751,94	2165350,06	Картометрический метод	2,50	-
18	316782,35	2165343,48	Картометрический метод	2,50	-
1	316816,22	2165429,22	Картометрический метод	2,50	-
			ЗУ1(2)		
19	316886,78	2165504,73	Картометрический метод	2,50	-
20	316894,24	2165542,93	Картометрический метод	2,50	-
21	316849,25	2165546,73	Картометрический метод	2,50	-
22	316759,15	2165553,7	Картометрический метод	2,50	-
23	316724,86	2165554,12	Картометрический метод	2,50	-

24	316690,49	2165565,45	Картометрический метод	2,50	-
25	316660,86	2165569,69	Картометрический метод	2,50	-

Сведения о местоположении границ объекта

26	316624,45	2165569,05	Картометрический метод	2,50	-
27	316609	2165567,57	Картометрический метод	2,50	-
28	316599,69	2165563,76	Картометрический метод	2,50	-
29	316597,36	2165552,54	Картометрический метод	2,50	-
30	316598,84	2165544,07	Картометрический метод	2,50	-
31	316604,98	2165540,69	Картометрический метод	2,50	-
32	316623,18	2165537,51	Картометрический метод	2,50	-
33	316653,22	2165528,67	Картометрический метод	2,50	-
34	316660,89	2165532,38	Картометрический метод	2,50	-
35	316725,98	2165521,8	Картометрический метод	2,50	-
36	316752,18	2165515,25	Картометрический метод	2,50	-
37	316767,39	2165521,86	Картометрический метод	2,50	-
19	316886,78	2165504,73	Картометрический метод	2,50	-
ЗУ1(3)					
38	314587,1	2165865,18	Картометрический метод	2,50	-
39	314559,63	2165874,22	Картометрический метод	2,50	-
40	314561,11	2165907,03	Картометрический метод	2,50	-
41	314190,91	2165995,93	Картометрический метод	2,50	-
42	313984,89	2166033,42	Картометрический метод	2,50	-
43	313726,79	2166093,68	Картометрический метод	2,50	-
44	313154,02	2166224,75	Картометрический метод	2,50	-
45	313147,04	2166219,67	Картометрический метод	2,50	-
46	313149,37	2166207,82	Картометрический метод	2,50	-
47	313166,75	2166167,52	Картометрический метод	2,50	-
48	313126,66	2166171,1	Картометрический метод	2,50	-
49	313125,67	2166142,84	Картометрический метод	2,50	-
50	313191,84	2166136,87	Картометрический метод	2,50	-
51	313694,47	2166027,88	Картометрический метод	2,50	-
52	313929,91	2165974,62	Картометрический метод	2,50	-
53	314058,75	2165945,48	Картометрический метод	2,50	-
54	314155,65	2165923,56	Картометрический метод	2,50	-
55	314365,34	2165874,7	Картометрический метод	2,50	-
56	314550,9	2165824,11	Картометрический метод	2,50	-
57	314559,79	2165812,89	Картометрический метод	2,50	-
58	314572,07	2165807,39	Картометрический метод	2,50	-
38	314587,1	2165865,18	Картометрический метод	2,50	-
ЗУ1(4)					
59	314637,61	2165950,44	Картометрический метод	2,50	-
60	314693,2	2165941,98	Картометрический метод	2,50	-
61	314741,46	2165929,92	Картометрический метод	2,50	-
62	314757,76	2165920,82	Картометрический метод	2,50	-
63	314778,55	2165914,31	Картометрический метод	2,50	-

64	314896,53	2165887,85	Картометрический метод	2,50	-
65	314914,52	2165884,89	Картометрический метод	2,50	-
66	314929,97	2165888,27	Картометрический метод	2,50	-
67	315360,15	2165794,85	Картометрический метод	2,50	-

Сведения о местоположении границ объекта

68	315359,62	2165789,02	Картометрический метод	2,50	-
69	315364,25	2165787,44	Картометрический метод	2,50	-
70	315371,92	2165829,64	Картометрический метод	2,50	-
71	315355,25	2165838,9	Картометрический метод	2,50	-
72	315347,75	2165846,06	Картометрический метод	2,50	-
73	315323,62	2165851,36	Картометрический метод	2,50	-
74	315295,46	2165854,74	Картометрический метод	2,50	-
75	315271,61	2165863,1	Картометрический метод	2,50	-
76	315260,72	2165873,11	Картометрический метод	2,50	-
77	315257,59	2165851,54	Картометрический метод	2,50	-
78	315206,58	2165858,59	Картометрический метод	2,50	-
79	315173,18	2165855,85	Картометрический метод	2,50	-
80	315138,83	2165863,97	Картометрический метод	2,50	-
81	315135,84	2165869,41	Картометрический метод	2,50	-
82	315111,54	2165876,08	Картометрический метод	2,50	-
83	315093,04	2165880,18	Картометрический метод	2,50	-
84	315064,68	2165886,04	Картометрический метод	2,50	-
85	315041,43	2165891,57	Картометрический метод	2,50	-
86	315016,17	2165901,72	Картометрический метод	2,50	-
87	315004,03	2165905,08	Картометрический метод	2,50	-
88	314838,17	2165955,12	Картометрический метод	2,50	-
89	314829,5	2165956,57	Картометрический метод	2,50	-
90	314810,67	2165959,72	Картометрический метод	2,50	-
91	314779,1	2165965	Картометрический метод	2,50	-
92	314759,35	2165968,32	Картометрический метод	2,50	-
93	314654,63	2165985,82	Картометрический метод	2,50	-
94	314652,41	2165982,13	Картометрический метод	2,50	-
59	314637,61	2165950,44	Картометрический метод	2,50	-
ЗУ1(5)					
95	315484,74	2165762,27	Картометрический метод	2,50	-
96	315485,49	2165767,44	Картометрический метод	2,50	-
97	315481,13	2165770,69	Картометрический метод	2,50	-
98	315473,9	2165771,65	Картометрический метод	2,50	-
99	315471,05	2165775,54	Картометрический метод	2,50	-
100	315473,11	2165780,22	Картометрический метод	2,50	-
101	315479,98	2165783,43	Картометрический метод	2,50	-
102	315482,09	2165788,99	Картометрический метод	2,50	-
103	315484,21	2165801,42	Картометрический метод	2,50	-
104	315481,83	2165810,95	Картометрический метод	2,50	-
105	315474,68	2165816,51	Картометрический метод	2,50	-

106	315428,12	2165827,88	Картометрический метод	2,50	-
107	315409,6	2165828,68	Картометрический метод	2,50	-
108	315389,75	2165821,8	Картометрический метод	2,50	-
109	315378,38	2165812,8	Картометрический метод	2,50	-
110	315373,08	2165796,66	Картометрический метод	2,50	-
111	315376,52	2165789,78	Картометрический метод	2,50	-

Сведения о местоположении границ объекта

112	315382,61	2165782,37	Картометрический метод	2,50	-
113	315471,77	2165764,38	Картометрический метод	2,50	-
95	315484,74	2165762,27	Картометрический метод	2,50	-
ЗУ1(6)					
114	316460,77	2165560,14	Картометрический метод	2,50	-
115	316461,25	2165553	Картометрический метод	2,50	-
116	316471,72	2165545,7	Картометрический метод	2,50	-
117	316495,38	2165543,63	Картометрический метод	2,50	-
118	316521,09	2165539,35	Картометрический метод	2,50	-
119	316527,76	2165545,38	Картометрический метод	2,50	-
120	316533,16	2165552,21	Картометрический метод	2,50	-
121	316531,43	2165567,83	Картометрический метод	2,50	-
122	316528,1	2165573,97	Картометрический метод	2,50	-
123	316523,63	2165580,56	Картометрический метод	2,50	-
124	316518,46	2165584,44	Картометрический метод	2,50	-
125	316512,36	2165578,72	Картометрический метод	2,50	-
126	316494,74	2165570,62	Картометрический метод	2,50	-
127	316474,9	2165564,43	Картометрический метод	2,50	-
114	316460,77	2165560,14	Картометрический метод	2,50	-
ЗУ1(7)					
128	316877,57	2165451,31	Картометрический метод	2,50	-
129	316834,74	2165425,26	Картометрический метод	2,50	-
130	317053,24	2165376,67	Картометрический метод	2,50	-
131	317074,43	2165418,16	Картометрический метод	2,50	-
132	317074,58	2165418,93	Картометрический метод	2,50	-
133	317074,28	2165419,36	Картометрический метод	2,50	-
134	317072,04	2165421,27	Картометрический метод	2,50	-
135	317069,78	2165422,4	Картометрический метод	2,50	-
128	316877,57	2165451,31	Картометрический метод	2,50	-
ЗУ1(8)					
136	316779,62	2165063,25	Картометрический метод	2,50	-
137	316767,03	2165071,2	Картометрический метод	2,50	-
138	316760,86	2165056,11	Картометрический метод	2,50	-
139	316759,64	2165056,38	Картометрический метод	2,50	-
140	316736,59	2165052,46	Картометрический метод	2,50	-
141	316709,91	2165060,25	Картометрический метод	2,50	-
142	316689,87	2165066,05	Картометрический метод	2,50	-
143	316658	2165086,45	Картометрический метод	2,50	-

144	316661,93	2165095,54	Картометрический метод	2,50	-
145	316659,85	2165096,89	Картометрический метод	2,50	-
146	316648,09	2165101,77	Картометрический метод	2,50	-
147	316641,35	2165094,5	Картометрический метод	2,50	-
148	316629,7	2165099,66	Картометрический метод	2,50	-
149	316623,49	2165085,77	Картометрический метод	2,50	-
150	316606,38	2165088,11	Картометрический метод	2,50	-
151	316590,66	2165097,79	Картометрический метод	2,50	-

Сведения о местоположении границ объекта

152	316585,74	2165090,81	Картометрический метод	2,50	-
153	316580,82	2165081,12	Картометрический метод	2,50	-
154	316545,1	2165095,73	Картометрический метод	2,50	-
155	316496,86	2165103,26	Картометрический метод	2,50	-
156	316492,09	2165103,11	Картометрический метод	2,50	-
157	316487,18	2165104,27	Картометрический метод	2,50	-
158	316462,09	2165112,13	Картометрический метод	2,50	-
159	316440,35	2165111,55	Картометрический метод	2,50	-
160	316412,41	2165106,95	Картометрический метод	2,50	-
161	316387,95	2165093,79	Картометрический метод	2,50	-
162	316363,57	2165088,75	Картометрический метод	2,50	-
163	316316,2	2165093,62	Картометрический метод	2,50	-
164	316278,49	2165099,57	Картометрический метод	2,50	-
165	316266,26	2165097,25	Картометрический метод	2,50	-
166	316252,7	2165093,95	Картометрический метод	2,50	-
167	316248,24	2165088,07	Картометрический метод	2,50	-
168	316273,77	2165074,05	Картометрический метод	2,50	-
169	316273,77	2165067,7	Картометрический метод	2,50	-
170	316271,39	2165065,05	Картометрический метод	2,50	-
171	316272,85	2165061,94	Картометрический метод	2,50	-
172	316295	2165061,94	Картометрический метод	2,50	-
173	316302,61	2165063,59	Картометрический метод	2,50	-
174	316307,24	2165067,89	Картометрический метод	2,50	-
175	316321,13	2165073,52	Картометрический метод	2,50	-
176	316330,39	2165074,41	Картометрический метод	2,50	-
177	316341,97	2165069,45	Картометрический метод	2,50	-
178	316366,77	2165070,11	Картометрический метод	2,50	-
179	316405,47	2165078,38	Картометрический метод	2,50	-
180	316419,36	2165087,64	Картометрический метод	2,50	-
181	316445,49	2165089,95	Картометрический метод	2,50	-
182	316462,27	2165083,41	Картометрический метод	2,50	-
183	316477,09	2165076,79	Картометрический метод	2,50	-
184	316490,32	2165074,94	Картометрический метод	2,50	-
185	316504,61	2165072,03	Картометрический метод	2,50	-
186	316519,42	2165073,09	Картометрический метод	2,50	-
187	316531,33	2165071,76	Картометрический метод	2,50	-

188	316539,8	2165068,59	Картометрический метод	2,50	-
189	316552,5	2165070,18	Картометрический метод	2,50	-
190	316571,55	2165064,88	Картометрический метод	2,50	-
191	316586,36	2165063,3	Картометрический метод	2,50	-
192	316595,62	2165061,18	Картометрический метод	2,50	-
193	316612,03	2165060,39	Картометрический метод	2,50	-
194	316624,71	2165058,76	Картометрический метод	2,50	-
195	316639,74	2165057,07	Картометрический метод	2,50	-
196	316649,26	2165061,52	Картометрический метод	2,50	-
197	316658,57	2165066,6	Картометрический метод	2,50	-
Сведения о местоположении границ объекта					
198	316667,68	2165066,6	Картометрический метод	2,50	-
199	316684,19	2165055,38	Картометрический метод	2,50	-
200	316704,51	2165047,76	Картометрический метод	2,50	-
201	316730,12	2165046,91	Картометрический метод	2,50	-
202	316746,84	2165043,1	Картометрический метод	2,50	-
203	316763,4	2165041,73	Картометрический метод	2,50	-
136	316779,62	2165063,25	Картометрический метод	2,50	-

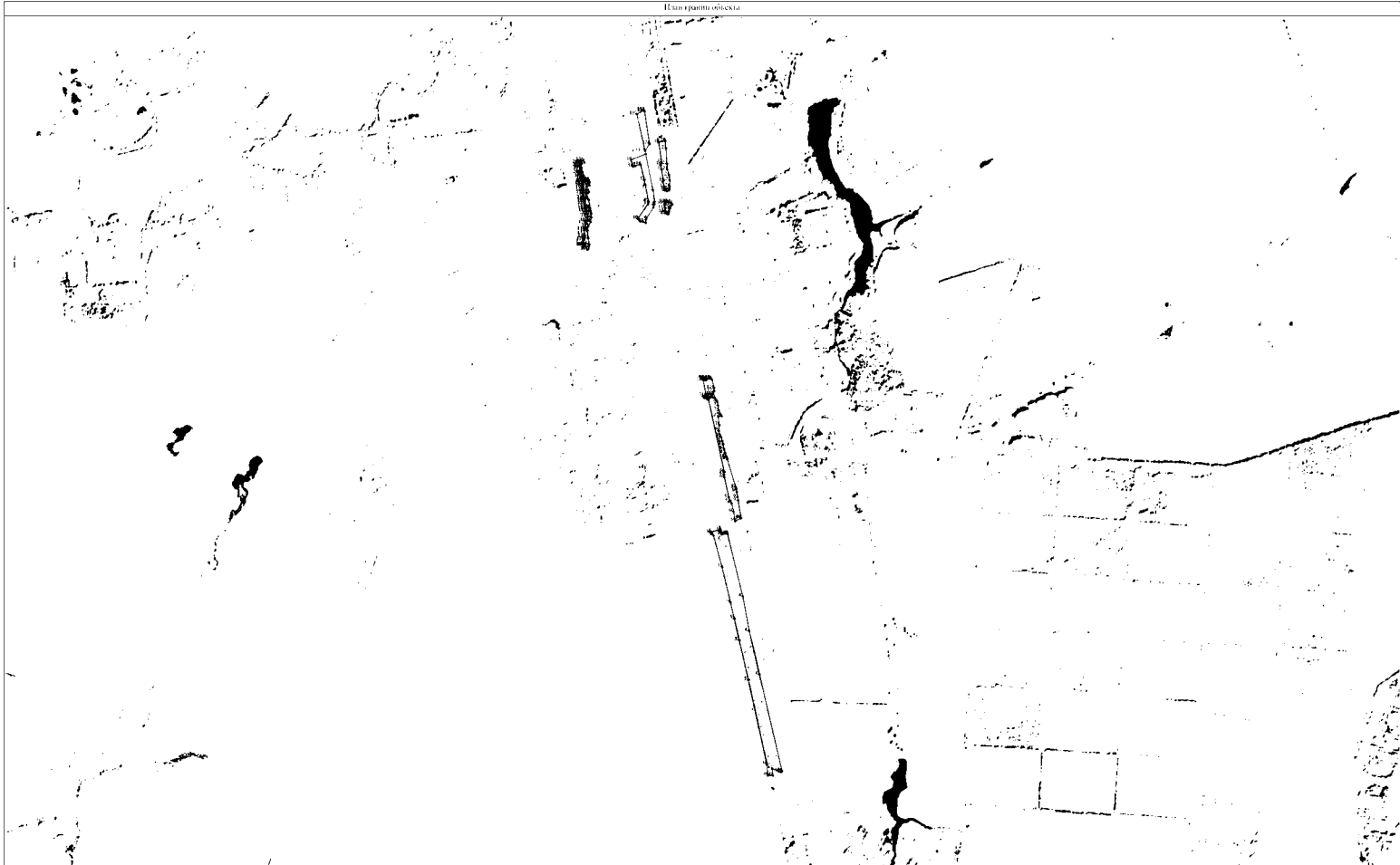


Иллюстрация объекта

1. Вид с воздуха

2. Вид с воздуха

3. Вид с воздуха

4. Вид с воздуха

5. Вид с воздуха

6. Вид с воздуха

7. Вид с воздуха

8. Вид с воздуха

9. Вид с воздуха

10. Вид с воздуха

11. Вид с воздуха

12. Вид с воздуха

13. Вид с воздуха

14. Вид с воздуха

15. Вид с воздуха

16. Вид с воздуха

17. Вид с воздуха

18. Вид с воздуха

19. Вид с воздуха

20. Вид с воздуха

21. Вид с воздуха

22. Вид с воздуха

23. Вид с воздуха

24. Вид с воздуха

25. Вид с воздуха

26. Вид с воздуха

27. Вид с воздуха

28. Вид с воздуха

29. Вид с воздуха

30. Вид с воздуха

31. Вид с воздуха

32. Вид с воздуха

33. Вид с воздуха

34. Вид с воздуха

35. Вид с воздуха

36. Вид с воздуха

37. Вид с воздуха

38. Вид с воздуха

39. Вид с воздуха

40. Вид с воздуха

41. Вид с воздуха

42. Вид с воздуха

43. Вид с воздуха

44. Вид с воздуха

45. Вид с воздуха

46. Вид с воздуха

47. Вид с воздуха

48. Вид с воздуха

49. Вид с воздуха

50. Вид с воздуха

51. Вид с воздуха

52. Вид с воздуха

53. Вид с воздуха

54. Вид с воздуха

55. Вид с воздуха

56. Вид с воздуха

57. Вид с воздуха

58. Вид с воздуха

59. Вид с воздуха

60. Вид с воздуха

61. Вид с воздуха

62. Вид с воздуха

63. Вид с воздуха

64. Вид с воздуха

65. Вид с воздуха

66. Вид с воздуха

67. Вид с воздуха

68. Вид с воздуха

69. Вид с воздуха

70. Вид с воздуха

71. Вид с воздуха

72. Вид с воздуха

73. Вид с воздуха

74. Вид с воздуха

75. Вид с воздуха

76. Вид с воздуха

77. Вид с воздуха

78. Вид с воздуха

79. Вид с воздуха

80. Вид с воздуха

81. Вид с воздуха

82. Вид с воздуха

83. Вид с воздуха

84. Вид с воздуха

85. Вид с воздуха

86. Вид с воздуха

87. Вид с воздуха

88. Вид с воздуха

89. Вид с воздуха

90. Вид с воздуха

91. Вид с воздуха

92. Вид с воздуха

93. Вид с воздуха

94. Вид с воздуха

95. Вид с воздуха

96. Вид с воздуха

97. Вид с воздуха

98. Вид с воздуха

99. Вид с воздуха

100. Вид с воздуха

ОПИСАНИЕ МЕСТОПОЛОЖЕНИЯ ГРАНИЦ

5.7 Зона рекреационного назначения

(наименование объекта местоположение границ, которого описано (далее - объект))

Раздел 1

Введения об объекте

№ п/п	Характеристики объекта	Описание характеристик
1	2	3
1	Местоположение объекта	Российская Федерация, Рязанская область, р-н Алекسانдро-Невский, г/п Алекسانдро-Невское
2	Площадь объекта ± величина погрешности определения площади (Р ± Дельта Р)	31238кв.м. ± 133кв.м.
3	Иные характеристики объекта	

Раздел 2

Сведения о местоположении границ объекта

1. Система координат: МСК-62

2. Сведения о характерных точках границ объекта

Обозначение характерных точек границ	Координаты, м		Метод определения координат характерной точки	Средняя квадратическая погрешность положения характерной точки (Mt), м	Описание обозначения точки на местности (при наличии)
	X	Y			
1	2	3	4	5	6
			ЗУ1(1)		
1	315861,9	2164959,9	Картометрический метод	2,50	-
2	315795,75	2164950,42	Картометрический метод	2,50	-
3	315827,53	2164900,26	Картометрический метод	2,50	-
4	315851,08	2164854,49	Картометрический метод	2,50	-
5	315795,25	2164771,69	Картометрический метод	2,50	-
6	315816,54	2164771,68	Картометрический метод	2,50	-
7	315876,19	2164851,84	Картометрический метод	2,50	-
8	315844,37	2164904,71	Картометрический метод	2,50	-
1	315861,9	2164959,9	Картометрический метод	2,50	-
			ЗУ1(2)		
9	315819,5	2165361,02	Картометрический метод	2,50	-
10	315795,86	2165364,64	Картометрический метод	2,50	-
11	315794,99	2165355,59	Картометрический метод	2,50	-
12	315806,48	2165319,86	Картометрический метод	2,50	-
13	315807,67	2165317,4	Картометрический метод	2,50	-
14	315815,1	2165316,06	Картометрический метод	2,50	-
15	315831,92	2165318,31	Картометрический метод	2,50	-
16	315851,18	2165332,32	Картометрический метод	2,50	-
17	315815,28	2165342,03	Картометрический метод	2,50	-
9	315819,5	2165361,02	Картометрический метод	2,50	-
			ЗУ1(3)		
18	314843,39	2165147,49	Картометрический метод	2,50	-
19	314836,44	2165152,12	Картометрический метод	2,50	-
20	314837,1	2165168,32	Картометрический метод	2,50	-
21	314828,62	2165168,83	Картометрический метод	2,50	-

22	314805,6	2165169,48	Картометрический метод	2,50	-
23	314782,44	2165177,33	Картометрический метод	2,50	-

Сведения о местоположении границ объекта

24	314677,57	2165184,01	Картометрический метод	2,50	-
25	314651,1	2165186,91	Картометрический метод	2,50	-
26	314518,73	2165209,22	Картометрический метод	2,50	-
27	314507,26	2165210,72	Картометрический метод	2,50	-
28	314504,8	2165206,89	Картометрический метод	2,50	-
29	314504,63	2165206,99	Картометрический метод	2,50	-
30	314507,09	2165210,83	Картометрический метод	2,50	-
31	314492,17	2165211,55	Картометрический метод	2,50	-
32	314494,99	2165203,97	Картометрический метод	2,50	-
33	314497,87	2165207,69	Картометрический метод	2,50	-
34	314498,07	2165207,53	Картометрический метод	2,50	-
35	314495,19	2165203,81	Картометрический метод	2,50	-
36	314551,52	2165153,53	Картометрический метод	2,50	-
37	314562,23	2165169,15	Картометрический метод	2,50	-
38	314564,74	2165167,38	Картометрический метод	2,50	-
39	314568,22	2165172,58	Картометрический метод	2,50	-
40	314571,79	2165170,19	Картометрический метод	2,50	-
41	314572,82	2165171,72	Картометрический метод	2,50	-
42	314574,48	2165170,61	Картометрический метод	2,50	-
43	314576,73	2165173,47	Картометрический метод	2,50	-
44	314579,01	2165176,89	Картометрический метод	2,50	-
45	314582,35	2165180,43	Картометрический метод	2,50	-
46	314595,72	2165180,7	Картометрический метод	2,50	-
47	314598,66	2165179,16	Картометрический метод	2,50	-
48	314603,12	2165176,53	Картометрический метод	2,50	-
49	314607,38	2165174,48	Картометрический метод	2,50	-
50	314607,91	2165175,6	Картометрический метод	2,50	-
51	314611,08	2165173,84	Картометрический метод	2,50	-
52	314616,91	2165171,06	Картометрический метод	2,50	-
53	314617,78	2165170,61	Картометрический метод	2,50	-
54	314643,89	2165165,43	Картометрический метод	2,50	-
55	314667,27	2165156,94	Картометрический метод	2,50	-
56	314657,89	2165137,08	Картометрический метод	2,50	-
57	314671,38	2165132,69	Картометрический метод	2,50	-
58	314677,84	2165146,88	Картометрический метод	2,50	-
59	314840,11	2165119,85	Картометрический метод	2,50	-
60	314854,93	2165128,11	Картометрический метод	2,50	-
61	314924,62	2165127,67	Картометрический метод	2,50	-
62	314935,02	2165124,1	Картометрический метод	2,50	-
63	314953,8	2165098,25	Картометрический метод	2,50	-
64	314958,27	2165113,11	Картометрический метод	2,50	-
65	314987,33	2165137,61	Картометрический метод	2,50	-

66	314996,12	2165154,79	Картометрический метод	2,50	-
67	314987,61	2165151,17	Картометрический метод	2,50	-
68	314954,01	2165158,84	Картометрический метод	2,50	-
69	314915,38	2165148,52	Картометрический метод	2,50	-

Сведения о местоположении границ объекта

70	314882,74	2165146,82	Картометрический метод	2,50	-
18	314843,39	2165147,49	Картометрический метод	2,50	-
71	314555,78	2165175,39	Картометрический метод	2,50	-
72	314555,51	2165175,52	Картометрический метод	2,50	-
73	314555,64	2165175,79	Картометрический метод	2,50	-
74	314555,91	2165175,66	Картометрический метод	2,50	-
71	314555,78	2165175,39	Картометрический метод	2,50	-
75	314551,3	2165185,77	Картометрический метод	2,50	-
76	314551,12	2165185,85	Картометрический метод	2,50	-
77	314551,22	2165186,08	Картометрический метод	2,50	-
78	314551,4	2165185,99	Картометрический метод	2,50	-
75	314551,3	2165185,77	Картометрический метод	2,50	-
ЗУ1(4)					
79	314663,74	2165110,72	Картометрический метод	2,50	-
80	314647,53	2165116,2	Картометрический метод	2,50	-
81	314641,73	2165104,1	Картометрический метод	2,50	-
82	314645,25	2165104,53	Картометрический метод	2,50	-
83	314645,28	2165104,28	Картометрический метод	2,50	-
84	314641,6	2165103,83	Картометрический метод	2,50	-
85	314638,29	2165096,92	Картометрический метод	2,50	-
86	314648,67	2165090,75	Картометрический метод	2,50	-
79	314663,74	2165110,72	Картометрический метод	2,50	-
87	314642,82	2165099,39	Картометрический метод	2,50	-
88	314642,77	2165099,58	Картометрический метод	2,50	-
89	314648,48	2165101,1	Картометрический метод	2,50	-
90	314648,53	2165100,91	Картометрический метод	2,50	-
87	314642,82	2165099,39	Картометрический метод	2,50	-
ЗУ1(5)					
91	316632,27	2166027,62	Картометрический метод	2,50	-
92	316619,27	2166035,02	Картометрический метод	2,50	-
93	316606,37	2166044,43	Картометрический метод	2,50	-
94	316597,37	2166054,9	Картометрический метод	2,50	-
95	316591,51	2166060,47	Картометрический метод	2,50	-
96	316580,11	2166068,71	Картометрический метод	2,50	-
97	316575,63	2166072,35	Картометрический метод	2,50	-
98	316565,97	2166085,26	Картометрический метод	2,50	-
99	316537,24	2166021,49	Картометрический метод	2,50	-

100	316534,84	2166000,57	Картометрический метод	2,50	-
101	316602,36	2165985,36	Картометрический метод	2,50	-
102	316624,84	2166029,35	Картометрический метод	2,50	-
91	316632,27	2166027,62	Картометрический метод	2,50	-
ЗУ1(6)					
103	314832,86	2164499,58	Картометрический метод	2,50	-
Сведения о местоположении границ объекта					
104	314852,23	2164543,81	Картометрический метод	2,50	-
105	314856,88	2164554,67	Картометрический метод	2,50	-
106	314810,22	2164573,4	Картометрический метод	2,50	-
107	314786,25	2164517,09	Картометрический метод	2,50	-
103	314832,86	2164499,58	Картометрический метод	2,50	-

