

ГЛАВНОЕ УПРАВЛЕНИЕ АРХИТЕКТУРЫ И ГРАДОСТРОИТЕЛЬСТВА РЯЗАНСКОЙ ОБЛАСТИ

ПОСТАНОВЛЕНИЕ

«13» апреля 2022 г.

№ 183-п

Об утверждении правил землепользования и застройки муниципального образования – Овчинниковское сельское поселение Касимовского муниципального района Рязанской области

На основании статьи 32 Градостроительного кодекса Российской Федерации, статьи 2 Закона Рязанской области от 28.12.2018 № 106-ОЗ «О перераспределении отдельных полномочий в области градостроительной деятельности между органами местного самоуправления муниципальных образований Рязанской области и органами государственной власти Рязанской области», с учетом заключения о результатах общественных обсуждений от 21.03.2022 по проекту правил землепользования и застройки муниципального образования – Овчинниковское сельское поселение Касимовского муниципального района Рязанской области, руководствуясь постановлением Правительства Рязанской области от 06.08.2008 № 153 «Об утверждении Положения о главном управлении архитектуры и градостроительства Рязанской области», главное управление архитектуры и градостроительства Рязанской области ПОСТАНОВЛЯЕТ:

1. Утвердить прилагаемые правила землепользования и застройки муниципального образования – Овчинниковское сельское поселение Касимовского муниципального района Рязанской области.

2. Настоящее постановление вступает в силу со дня его официального опубликования.

3. Государственному казенному учреждению Рязанской области «Центр градостроительного развития Рязанской области» разместить настоящее постановление в федеральной государственной информационной системе территориального планирования (ФГИС ТП).

4. Отделу кадровой работы и делопроизводства обеспечить опубликование настоящего постановления в сетевом издании «Рязанские ведомости» (www.rv-ryazan.ru) и на официальном интернет-портале правовой

информации (www.pravo.gov.ru) в течение двух дней со дня его издания.


5. Отделу информационного обеспечения градостроительной деятельности разместить настоящее постановление на официальном сайте главного управления архитектуры и градостроительства Рязанской области в сети «Интернет».

6. Предложить главе муниципального образования – Касимовский муниципальный район Рязанской области, главе муниципального образования – Овчинниковское сельское поселение Касимовского муниципального района Рязанской области обеспечить размещение настоящего постановления на официальном сайте муниципального образования в сети «Интернет», публикацию в средствах массовой информации.

7. Кадастровому сектору проектного отдела государственного казенного учреждения Рязанской области «Центр градостроительного развития Рязанской области» направить информацию о границах территориальных зон в филиал Федерального государственного бюджетного учреждения «Федеральная кадастровая палата Федеральной службы государственной регистрации, кадастра и картографии» по Рязанской области для внесения сведений в Единый государственный реестр недвижимости (ЕГРН) в течение 5 рабочих дней со дня опубликования настоящего постановления на официальном интернет-портале правовой информации (www.pravo.gov.ru).

8. Контроль за исполнением настоящего постановления возложить на заместителя начальника главного управления архитектуры и градостроительства Рязанской области Н.А. Дыкину.

Начальник



Р.В. Шашкин

Утверждены
постановлением главного управления
архитектуры и градостроительства
Рязанской области
от 13 апреля 2022 г. № 183-п

Правила землепользования и застройки
муниципального образования – Овчинниковское сельское поселение
Касимовского муниципального района Рязанской области

Оглавление

Раздел 1. Порядок применения и внесения изменений в правила землепользования и застройки муниципального образования — Овчинниковское сельское поселение Касимовского муниципального района Рязанской области.	4
Статья 1. Основные понятия, используемые в правилах землепользования и застройки.	4
Статья 2. Положение о регулировании землепользования и застройки.	4
Статья 3. Положение об изменении видов разрешенного использования земельных участков и объектов капитального строительства физическими и юридическими лицами.	5
Статья 4. Положение о подготовке документации по планировке территории.	6
Статья 5. Положение о проведении общественных обсуждений или публичных слушаний по вопросам землепользования и застройки.	7
Статья 6. Положение о внесении изменений в правила землепользования и застройки.	7
Статья 7. Градостроительные планы земельных участков.	8
Статья 8. Разрешение на строительство, реконструкцию и ввод объектов капитального строительства в эксплуатацию.	9
Раздел 2. Градостроительные регламенты.	10
Статья 9. Градостроительные регламенты. Виды разрешённого использования земельных участков и объектов капитального строительства.	10
Статья 10. Сводный перечень территориальных зон, выделенных на карте градостроительного зонирования муниципального образования – Овчинниковское сельское поселение Касимовского муниципального района Рязанской области. ..	10
Статья 11. Градостроительные регламенты по видам разрешенного использования в соответствии с территориальными зонами.	12
1. Жилые зоны – 1.	12
2. Градостроительные регламенты. Общественно-деловые зоны.	15
2.1. Зона специализированной общественной застройки — 2.2.	15
3. Градостроительные регламенты. Производственные зоны, зоны инженерной и транспортной инфраструктур.	16
3.1. Производственная зона — 3.1.	16
3.2. Зона инженерной инфраструктур — 3. 3.	17
3.3. Зона транспортной инфраструктур — 3.4.	18
4. Градостроительные регламенты. Зоны сельскохозяйственного использования.	20
4.1. Зона сельскохозяйственного использования — 4.2.	20
4.2. Производственная зона сельскохозяйственных предприятий — 4.4.	21

5. Градостроительные регламенты. Зоны специального назначения.....	22
5.1. Зона кладбищ — 6.1.	22
6. Земли, на которые градостроительные регламенты не распространяются.	24
7. Расчетные показатели минимально и максимально допустимого уровня обеспеченности территории объектами инфраструктур.....	24
8. Зоны с особыми условиями использования территорий.....	24
9. Санитарно-защитные зоны предприятий и объектов.....	25
10. Водоохранная зона и прибрежная защитная полоса водных объектов.....	25
11. Зона санитарной охраны источников питьевого водоснабжения.....	26
12. Охранная зона инженерных сетей и сооружений.....	26
13. Охрана объектов культурного наследия.	27

Раздел 1. Порядок применения и внесения изменений в правила землепользования и застройки муниципального образования — Овчинниковское сельское поселение Касимовского муниципального района Рязанской области.

Статья 1. Основные понятия, используемые в правилах землепользования и застройки.

В настоящих правилах землепользования и застройки муниципального образования — Овчинниковское сельское поселение Касимовского муниципального района Рязанской области используются понятия и определения, содержащиеся в статье 1 Градостроительного кодекса Российской Федерации.

Статья 2. Положение о регулировании землепользования и застройки.

В соответствии со статьей 32 Градостроительного кодекса Российской Федерации правила землепользования и застройки утверждаются представительным органом местного самоуправления.

В соответствии с Законом Рязанской области от 28.12.2018 № 106-ОЗ «О перераспределении отдельных полномочий в области градостроительной деятельности между органами местного самоуправления муниципальных образований Рязанской области и органами государственной власти Рязанской области» полномочия органов местного самоуправления по принятию решения о подготовке проекта правил землепользования и застройки, утверждению состава и порядка деятельности комиссии по подготовке проекта правил землепользования и застройки, принятию решения о проведении общественных обсуждений или публичных слушаний, принятию решения об утверждении правил землепользования и застройки или о необходимости их доработки, внесению изменений в правила землепользования и застройки осуществляет центральный исполнительный орган государственной власти Рязанской области, уполномоченный в сфере градостроительной деятельности.

В соответствии с постановлением Правительства Рязанской области от 06.08.2008 № 153 «Об утверждении Положения о главном управлении архитектуры и градостроительства Рязанской области» центральным исполнительным органом государственной власти Рязанской области, уполномоченным в сфере градостроительной деятельности, является главное управление архитектуры и градостроительства Рязанской области.

Статья 3. Положение об изменении видов разрешенного использования земельных участков и объектов капитального строительства физическими и юридическими лицами.

В соответствии со статьей 37 Градостроительного кодекса Российской Федерации, изменение одного вида разрешенного использования земельных участков и объектов капитального строительства на другой вид такого использования осуществляется в соответствии с градостроительным регламентом при условии соблюдения требований технических регламентов.

Основные и вспомогательные виды разрешенного использования земельных участков и объектов капитального строительства правообладателями земельных участков и объектов капитального строительства, за исключением органов государственной власти, органов местного самоуправления, государственных и муниципальных учреждений, государственных и муниципальных унитарных предприятий, выбираются самостоятельно без дополнительных разрешений и согласования.

Решения об изменении одного вида разрешенного использования земельных участков и объектов капитального строительства, расположенных на землях, на которые действие градостроительных регламентов не распространяется или для которых градостроительные регламенты не устанавливаются, на другой вид такого использования принимаются в соответствии с федеральными законами.

Предоставление разрешения на условно разрешенный вид использования земельного участка или объекта капитального строительства осуществляется в порядке, предусмотренном статьей 39 Градостроительного кодекса Российской Федерации.

Физическое или юридическое лицо вправе оспорить в суде решение о предоставлении разрешения на условно разрешенный вид использования земельного участка или объекта капитального строительства либо об отказе в предоставлении такого разрешения.

В соответствии с Законом Рязанской области от 28.12.2018 № 106-ОЗ «О перераспределении отдельных полномочий в области градостроительной деятельности между органами местного самоуправления муниципальных образований Рязанской области и органами государственной власти Рязанской области» полномочия органов местного самоуправления по принятию решения о подготовке проекта правил землепользования и застройки, утверждению состава и порядка деятельности комиссии по подготовке проекта правил землепользования и застройки, принятию решения о проведении общественных обсуждений или публичных слушаний, принятию решения об утверждении правил землепользования и застройки или о необходимости их доработки,

внесению изменений в правила землепользования и застройки осуществляет центральный исполнительный орган государственной власти Рязанской области, уполномоченный в сфере градостроительной деятельности.

В соответствии с постановлением Правительства Рязанской области от 06.08.2008 № 153 «Об утверждении Положения о главном управлении архитектуры и градостроительства Рязанской области» центральным исполнительным органом государственной власти Рязанской области, уполномоченным в сфере градостроительной деятельности, является главное управление архитектуры и градостроительства Рязанской области.

Статья 4. Положение о подготовке документации по планировке территории.

В соответствии со статьей 41 Градостроительного кодекса Российской Федерации подготовка документации по планировке территории осуществляется в целях обеспечения устойчивого развития территорий, в том числе выделения элементов планировочной структуры, установления границ земельных участков, установления границ зон планируемого размещения объектов капитального строительства.

В соответствии с Законом Рязанской области от 28.12.2018 № 106-ОЗ «О перераспределении отдельных полномочий в области градостроительной деятельности между органами местного самоуправления муниципальных образований Рязанской области и органами государственной власти Рязанской области» полномочия органов местного самоуправления по принятию решения о подготовке документации по планировке территории, обеспечению ее подготовки, утверждению документации по планировке территории или принятию решения об отклонении такой документации и о направлении ее на доработку, внесению изменений в документацию по планировке территории осуществляет центральный исполнительный орган государственной власти Рязанской области, уполномоченный в сфере градостроительной деятельности.

В соответствии с постановлением Правительства Рязанской области от 06.08.2008 № 153 центральным исполнительным органом государственной власти Рязанской области, уполномоченным в сфере градостроительной деятельности, является главное управление архитектуры и градостроительства Рязанской области.

Статья 5. Положение о проведении общественных обсуждений или публичных слушаний по вопросам землепользования и застройки.

Проведение общественных обсуждений или публичных слушаний по вопросам землепользования и застройки осуществляется в соответствии с Градостроительным кодексом Российской Федерации.

Общественные обсуждения и публичные слушания по проектам генеральных планов и правил землепользования и застройки поселений и городских округов, проектам планировки территории, проектам межевания территории, проектам правил благоустройства территорий, проектам, предусматривающим внесение изменений в один из указанных утвержденных документов, проектам решений о предоставлении разрешения на условно разрешенный вид использования земельного участка или объекта капитального строительства, проектам решений о предоставлении разрешения на отклонение от предельных параметров разрешенного строительства, реконструкции объектов капитального строительства проводятся в целях соблюдения права человека на благоприятные условия жизнедеятельности, прав и законных интересов правообладателей земельных участков и объектов капитального строительства, а также выявления и учета мнения населения при осуществлении градостроительной деятельности в поселениях и городских округах Рязанской области.

Результаты общественных обсуждений и публичных слушаний носят рекомендательный характер.

Документами общественных обсуждений или публичных слушаний являются протокол общественных обсуждений или публичных слушаний и заключение о результатах общественных обсуждений или публичных слушаний.

Участники общественных обсуждений или публичных слушаний вправе представлять свои предложения и замечания, касающиеся обсуждаемых вопросов, для включения в протокол общественных обсуждений или протокол публичных слушаний.

Статья 6. Положение о внесении изменений в правила землепользования и застройки.

Внесение изменений в правила землепользования и застройки осуществляется в порядке, предусмотренном статьями 31 и 32 Градостроительного кодекса Российской Федерации, с учетом особенностей, установленных статьей 33 данного кодекса.

Основаниями для рассмотрения вопроса о внесении изменений в правила землепользования и застройки являются:

1) несоответствие правил землепользования и застройки генеральному плану поселения, генеральному плану городского округа, схеме территориального планирования муниципального района, возникшее в результате внесения в такие генеральные планы или схему территориального планирования муниципального района изменений;

2) поступление от уполномоченного Правительством Российской Федерации федерального органа исполнительной власти обязательного для исполнения в сроки, установленные законодательством Российской Федерации, предписания об устранении нарушений ограничений использования объектов недвижимости, установленных на приаэродромной территории, которые допущены в правилах землепользования и застройки поселения, городского округа, межселенной территории;

3) поступление предложений об изменении границ территориальных зон, изменении градостроительных регламентов;

4) несоответствие сведений о местоположении границ зон с особыми условиями использования территорий, территорий объектов культурного наследия, отображенных на карте градостроительного зонирования, содержащихся в Едином государственном реестре недвижимости описанию местоположения границ указанных зон, территорий;

5) несоответствие установленных градостроительным регламентом ограничений использования земельных участков и объектов капитального строительства, расположенных полностью или частично в границах зон с особыми условиями использования территорий, территорий достопримечательных мест федерального, регионального и местного значения, содержащихся в Едином государственном реестре недвижимости ограничениям использования объектов недвижимости в пределах таких зон, территорий;

6) установление, изменение, прекращение существования зоны с особыми условиями использования территории, установление, изменение границ территории объекта культурного наследия, территории исторического поселения федерального значения, территории исторического поселения регионального значения.

Статья 7. Градостроительные планы земельных участков.

В соответствии со статьей 57.3 Градостроительного кодекса Российской Федерации градостроительный план земельного участка выдается в целях обеспечения субъектов градостроительной деятельности информацией,

необходимой для архитектурно-строительного проектирования, строительства, реконструкции объектов капитального строительства в границах земельного участка.

В соответствии с Законом Рязанской области от 28.12.2018 № 106-ОЗ «О перераспределении отдельных полномочий в области градостроительной деятельности между органами местного самоуправления муниципальных образований Рязанской области и органами государственной власти Рязанской области» полномочия органов местного самоуправления по подготовке, регистрации и выдаче градостроительных планов земельных участков осуществляет центральный исполнительный орган государственной власти Рязанской области, уполномоченный в сфере градостроительной деятельности.

В соответствии с постановлением Правительства Рязанской области от 06.08.2008 № 153 центральным исполнительным органом государственной власти Рязанской области, уполномоченным в сфере градостроительной деятельности, является главное управление архитектуры и градостроительства Рязанской области.

В соответствии с распоряжением Правительства Рязанской области от 07.02.2019 № 62-р «О создании государственного казенного учреждения Рязанской области «Центр градостроительного развития Рязанской области» путем учреждения» обеспечение реализации отдельных полномочий в области градостроительной деятельности главного управления архитектуры и градостроительства Рязанской области, перераспределенных между органами местного самоуправления муниципальных образований Рязанской области и органами государственной власти Рязанской области, в части подготовки, регистрации и выдачи градостроительных планов земельных участков относится к полномочиям государственного казенного учреждения Рязанской области «Центр градостроительного развития Рязанской области».

Статья 8. Разрешение на строительство, реконструкцию и ввод объектов капитального строительства в эксплуатацию.

Разрешение на строительство, реконструкцию объектов капитального строительства выдается в соответствии со статьей 51 Градостроительного кодекса Российской Федерации.

В соответствии с Законом Рязанской области от 28.12.2018 № 106-ОЗ «О перераспределении отдельных полномочий в области градостроительной деятельности между органами местного самоуправления муниципальных образований Рязанской области и органами государственной власти Рязанской области» полномочия органов местного самоуправления по выдаче разрешения

на строительство, разрешения на ввод объектов в эксплуатацию при осуществлении строительства, реконструкции объектов капитального строительства, отказу в выдаче таких разрешений, за исключением полномочий, предусмотренных статьей 51.1, частями 17, 19 и 21 статьи 55 Градостроительного кодекса Российской Федерации осуществляет центральный исполнительный орган государственной власти Рязанской области, уполномоченный в сфере градостроительной деятельности.

В соответствии с постановлением Правительства Рязанской области от 06.08.2008 № 153 центральным исполнительным органом государственной власти Рязанской области, уполномоченным в сфере градостроительной деятельности, является главное управление архитектуры и градостроительства Рязанской области.

Раздел 2. Градостроительные регламенты.

Статья 9. Градостроительные регламенты. Виды разрешённого использования земельных участков и объектов капитального строительства.

Разрешённое использование земельных участков и объектов капитального строительства в настоящих правилах может быть следующих видов:

- основные виды разрешённого использования;
- вспомогательные виды разрешённого использования, допустимые только в качестве дополнительных, по отношению к основным видам разрешённого использования и условно разрешённым видам использования, и осуществляемые совместно с ними;
- условно разрешённые виды использования.

Статья 10. Сводный перечень территориальных зон, выделенных на карте градостроительного зонирования муниципального образования – Овчинниковское сельское поселение Касимовского муниципального района Рязанской области.

1. Территориальные зоны установлены с учетом:

- 1) возможности сочетания в пределах одной территориальной зоны различных видов существующего и планируемого использования земельных участков;
- 2) функциональных зон и параметров их планируемого развития, определенных генеральным планом поселения, схемой территориального планирования муниципального района;

- 3) определенных Градостроительным кодексом РФ территориальных зон;
- 4) сложившейся планировки территории и существующего землепользования;
- 5) планируемых изменений границ земель различных категорий;
- 6) предотвращения возможности причинения вреда объектам капитального строительства, расположенным на смежных земельных участках;

2. Границы территориальных зон установлены по:

- 1) границам населенных пунктов в пределах муниципального образования;
- 2) границам земельных участков;
- 3) естественным границам природных объектов;
- 4) иным границам.

3. Градостроительные регламенты установлены настоящими правилами применительно к земельным участкам и объектам капитального строительства, расположенным в границах, отображенных на схеме градостроительного зонирования, территориальных зон.

4. Действие градостроительного регламента не распространяется на земельные участки:

1) в границах территорий объектов культурного наследия (памятников истории и культуры), а также в границах территорий памятников или ансамблей, которые являются вновь выявленными объектами культурного наследия;

2) в границах территорий общего пользования (площадей, улиц проездов, скверов, пляжей, автомобильных дорог, закрытых водоемов);

3) занятые линейными объектами;

4) предоставленные для добычи полезных ископаемых.

5. Градостроительные регламенты не устанавливаются для земель лесного фонда, земель, покрытых поверхностными водами, земель запаса, земель особо охраняемых природных территорий (за исключением земель лечебно-оздоровительных местностей и курортов), сельскохозяйственных угодий в составе земель сельскохозяйственного назначения, земельных участков, расположенных в границах особых экономических зон и территорий опережающего социально-экономического развития.

Перечень территориальных зон.

В соответствии с Градостроительным кодексом Российской Федерации, классификатором видов разрешенного использования земельных участков, утвержденным приказом Федеральной службы государственной регистрации, кадастра и картографии от 10.11.2020 № П/0412 на карте градостроительного зонирования в границах муниципального образования – Овчинниковское

сельское поселение Касимовского муниципального района Рязанской области установлены следующие виды территориальных зон:

Значение	Условные обозначения
Территориальные зоны	
Жилые зоны	1
Зона специализированной общественной застройки	2.2
Производственная зона	■
Зона инженерной инфраструктуры	■
Зона транспортной инфраструктуры	■
Зоны сельскохозяйственного использования	4.2
Производственная зона сельскохозяйственных предприятий	4.4
Зона кладбищ	6.1

Статья 11. Градостроительные регламенты по видам разрешенного использования в соответствии с территориальными зонами.

1. Жилые зоны - 1.

Жилые зоны образованы в целях создания для населения удобной, здоровой и безопасной среды проживания. Объекты и виды деятельности, не предусмотренные требованиями настоящей статьи, не допускается размещать в жилых зонах.

Зона предназначена для развития на основе существующих и вновь осваиваемых территорий зон комфортного жилья, включающих:

- застройку отдельно стоящими жилыми домами, не предназначенными для раздела на квартиры, усадебного (коттеджного) типа, малой этажности с приусадебными земельными участками из расчета проживания в каждом доме одной семьи;

- малоэтажную многоквартирную жилую застройку;

- объекты сферы социального и культурно-бытового обслуживания, обеспечивающей потребности жителей указанных территорий;

- создание условий для размещения необходимых объектов инженерной и транспортной инфраструктур.

Вид разрешенного использования	Наименование вида разрешенного использования земельного участка	Код по классификатору
Основные виды разрешенного использования зоны	для индивидуального жилищного строительства;	2.1
	малоэтажная многоквартирная жилая застройка;	2.1.1
	для ведения личного подсобного хозяйства (приусадебный земельный участок);	2.2
	блокированная жилая застройка;	2.3
	хранение автотранспорта;	2.7.1
	земельные участки (территории) общего пользования;	12.0 (12.0.1-12.0.2)
	ведение огородничества;	13.1
	амбулаторно-поликлиническое обслуживание;	3.4.1
	дошкольное, начальное и среднее общее образование;	3.5.1
	магазины;	4.4
	общественное питание;	4.6
	гостиничное обслуживание;	4.7
	санаторная деятельность;	9.2.1
Условно разрешенные виды разрешенного использования	площадки для занятий спортом;	5.1.3
	коммунальное обслуживание;	3.1
	обеспечение внутреннего правопорядка.	8.3
	оказание услуг связи;	3.2.3
	оказание социальной помощи населению;	3.2.2
	общежития;	3.2.4
	бытовое обслуживание;	3.3
	объекты культурно-досуговой деятельности;	3.6.1
	осуществление религиозных обрядов;	3.7.1
	обеспечение деятельности в области гидрометеорологии и смежных с ней областях;	3.9.1
Вспомогательные виды разрешенного использования	амбулаторное ветеринарное обслуживание;	3.10.1
	обеспечение занятий спортом в помещениях.	5.1.2
	хранение автотранспорта.	2.7.1

Предельные (минимальные и (или) максимальные) размеры земельных участков и предельные параметры разрешенного строительства, реконструкции объектов капитального строительства.

Показатель	Предельные параметры	Примечания
Предельный минимальный размер земельного участка	Не подлежит установлению.	

Показатель	Предельные параметры	Примечания
Предельный максимальный размер земельного участка	Не подлежит установлению.	
Предельная минимальная площадь земельного участка	Для ведения личного подсобного хозяйства — 300 кв.м. Для индивидуального жилищного строительства — 300 кв.м. Для хранения автотранспорта - 24.0 кв. м. Для иных видов разрешенного использования не подлежит установлению.	
Предельная максимальная площадь земельного участка	Для ведения личного подсобного хозяйства — 5000 кв.м. Для индивидуального жилищного строительства — 5000 кв.м. Для хранения автотранспорта - 42.0 кв. м. Для иных видов разрешенного использования не подлежит установлению.	
Минимальный отступ от границ земельных участков до зданий, строений, сооружений	От границы участка вдоль фронта улицы – в случае, если иной показатель не установлен линией регулирования застройки — не менее 5 м. от магистральных улиц — не менее 5 м. от прочих улиц и проездов — не менее 3 м. В случае строительства блокированного жилого дома отступ от границ земельных участков между блок секциями — 0 м. От границ земельного участка: -до жилого дома (основного строения) не менее — 3м. -до хозяйственных и прочих строений (гаражи, бани, сараи и др.) – 1м. -до построек для содержания скота и птицы — не менее 4 м. Для иных видов разрешенного использования: Не подлежит установлению.	
Предельное количество этажей или предельная высота зданий, строений, сооружений	3 этажа.	для объектов вспомогательного использования не более- 2 этажей, но не выше основного строения.

2. Градостроительные регламенты. Общественно-деловые зоны.

2.1. Зона специализированной общественной застройки — 2.2.

Зона специализированной общественной застройки предназначена для создания условий для функционирования существующих, реконструируемых и создания новых объектов социального обеспечения, а также культового назначения видов конфессий, распространенных на территории Российской Федерации.

Вид разрешенного использования	Наименование вида разрешенного использования земельного участка	Код по классификатору
Основные виды разрешенного использования зоны	дошкольное, начальное и среднее общее образование; здравоохранение; земельные участки (территории) общего пользования; коммунальное обслуживание площадки для занятий спортом; религиозное использование; объекты культурно - досуговой деятельности; государственное управление; гостиничное обслуживание; санаторная деятельность; туристическое обслуживание.	3.5.1 3.4 (3.4.1-3.4.2) 12.0 (12.0.1-12.0.2) 3.1 (3.1.1-3.1.2) 5.1.3 3.7 (3.7.1-3.7.2) 3.6.1 3.8.1 4.7 9.2.1 5.2.1
Условно разрешенные виды разрешенного использования	социальное обслуживание; обеспечение деятельности в области гидрометеорологии и смежных с ней областях; проведение научных исследований; обеспечение занятий спортом в помещениях; магазины; обеспечение внутреннего правопорядка.	3.2 (3.2.1-3.2.4) 3.9.1 3.9.2 5.1.2 4.4 8.3
Вспомогательные виды разрешенного использования	служебные гаражи.	4.9

Предельные (минимальные и (или) максимальные) размеры земельных участков и предельные параметры разрешенного строительства, реконструкции объектов капитального строительства:

Показатель	Предельные параметры	Примечания
Предельный минимальный размер земельного участка	Не подлежит установлению.	
Предельный максимальный размер земельного участка	Не подлежит установлению.	

Показатель	Предельные параметры	Примечания
Предельная минимальная площадь земельного участка	Не подлежит установлению.	
Предельная максимальная площадь земельного участка	Не подлежит установлению.	
Минимальный отступ от границ земельных участков до зданий, строений, сооружений	Не подлежит установлению.	
Предельное количество этажей или предельная высота зданий, строений, сооружений	Не подлежит установлению.	
Максимальный процент застройки в границах земельного участка	Не подлежит установлению.	

3. Градостроительные регламенты. Производственные зоны, зоны инженерной и транспортной инфраструктур.

3.1. Производственная зона — 3.1.

Производственная зона выделена для обеспечения правовых условий использования земельных участков и объектов капитального строительства предприятий, деятельность которых связана с шумом, загрязнениями, для которых необходима организация санитарно-защитной зоны.

Вид разрешенного использования	Наименование вида разрешенного использования земельного участка	Код по классификатору
Основные виды разрешенного использования зоны	производственная деятельность;	6.0
	недропользование;	6.1
	тяжелая промышленность;	6.2
	автомобилестроительная промышленность;	6.2.1
	легкая промышленность;	6.3
	пищевая промышленность;	6.4
	строительная промышленность;	6.6
	научно-производственная деятельность;	6.12
	коммунальное обслуживание;	3.1 (3.1.1-3.1.2)
	хранение и переработка сельскохозяйственной продукции;	1.15
Условно разрешенные виды разрешенного использования	служебные гаражи	4.9
	склады;	6.9
	складские площадки;	6.9.1
	энергетика.	6.7
	обеспечение научной деятельности;	3.9
	гидротехнические сооружения.	11.3

Вид разрешенного использования	Наименование вида разрешенного использования земельного участка	Код по классификатору
Вспомогательные виды разрешенного использования	служебные гаражи.	4.9

Предельные (минимальные и (или) максимальные) размеры земельных участков и предельные параметры разрешенного строительства, реконструкции объектов капитального строительства:

Показатель	Предельные параметры	
Предельный минимальный размер земельного участка	Не подлежит установлению.	
Предельный максимальный размер земельного участка	Не подлежит установлению.	
Предельная минимальная площадь земельного участка	Не подлежит установлению.	
Предельная максимальная площадь земельного участка	Не подлежит установлению.	
Минимальный отступ от границ земельных участков до зданий, строений, сооружений	Не подлежит установлению.	
Предельное количество этажей или предельная высота зданий, строений, сооружений	Не подлежит установлению.	

3.2. Зона инженерной инфраструктуры — 3.3.

Зона инженерной инфраструктуры выделена для обеспечения правовых условий использования участков инженерных сооружений (источники водоснабжения, очистные сооружения, электростанции, иные сооружения). Разрешается размещение зданий, сооружений и коммуникаций, связанных с эксплуатацией инженерных, технических сооружений.

Вид разрешенного использования	Наименование вида разрешенного использования земельного участка	Код разрешенного использования земельного участка
Основные виды разрешенного использования зоны	коммунальное обслуживание;	3.1 (3.1.1-3.1.2)
	связь;	6.8
	склад;	6.9
	складские площадки;	6.9.1
	гидротехнические сооружения;	11.3
	энергетика.	6.7

Вид разрешенного использования	Наименование вида разрешенного использования земельного участка	Код разрешенного использования земельного участка
Условно разрешенные виды разрешенного использования	Не подлежит установлению.	
Вспомогательные виды разрешенного использования	Не подлежит установлению.	

Предельные (минимальные и (или) максимальные) размеры земельных участков и предельные параметры разрешенного строительства, реконструкции объектов капитального строительства.

Показатель	Предельные параметры	Примечания
Предельный минимальный размер земельного участка	Не подлежит установлению.	
Предельный максимальный размер земельного участка	Не подлежит установлению.	
Предельная минимальная площадь земельного участка	Не подлежит установлению.	
Предельная максимальная площадь земельного участка	Не подлежит установлению.	
Минимальный отступ от границ земельных участков до зданий, строений, сооружений	Не подлежит установлению.	
Предельное количество этажей или предельная высота зданий, строений, сооружений	Не подлежит установлению.	

3.3. Зона транспортной инфраструктуры — 3.4.

Зона транспортной инфраструктуры выделена для обеспечения правовых условий формирования территорий, размещения объектов транспортной инфраструктуры.

Вид разрешенного использования	Наименование вида разрешенного использования земельного участка	Код по классификатору
Основные виды разрешенного использования зоны	автомобильный транспорт; трубопроводный транспорт; улично - дорожная сеть; коммунальное обслуживание; объекты дорожного сервиса.	7.2 (7.2.1-7.2.3) 7.5 12.0.1 3.1 (3.1.1-3.1.2) 4.9.1 (4.9.1.1-4.9.1.4)
Условно разрешенные виды разрешенного использования	благоустройство территории.	12.0.2
Вспомогательные виды разрешенного использования	хранение автотранспорта.	2.7.1

Предельные (минимальные и (или) максимальные) размеры земельных участков и предельные параметры разрешенного строительства, реконструкции объектов капитального строительства:

Показатель	Предельные параметры	Примечания
Предельный минимальный размер земельного участка	Не подлежит установлению.	
Предельный максимальный размер земельного участка	Не подлежит установлению.	
Предельная минимальная площадь земельного участка	Не подлежит установлению.	
Предельная максимальная площадь земельного участка	Не подлежит установлению.	
Минимальный отступ от границ земельных участков до зданий, строений, сооружений	Не подлежит установлению.	
Предельное количество этажей или предельная высота зданий, строений, сооружений	3 этажа.	
Максимальный процент застройки в границах земельного участка	60 %.	

4. Градостроительные регламенты. Зоны сельскохозяйственного использования.

4.1. Зона сельскохозяйственного использования — 4.2.

Зона предназначена для осуществления хозяйственной деятельности, связанной с выращиванием продукции сельскохозяйственного производства.

Вид разрешенного использования	Наименование вида разрешенного использования земельного участка	Код по классификатору
Основные виды разрешенного использования зоны	растениеводство;	1.1
	выращивание зерновых и сельскохозяйственных культур;	1.2
	овощеводство;	1.3
	выращивание тонизирующих, лекарственных, цветочных культур;	1.4
	садоводство;	1.5
	выращивание льна и конопли;	1.6
	пчеловодство;	1.12
	научное обеспечение сельского хозяйства;	1.14
	ведение личного подсобного хозяйства на полевых участках;	1.16
	питомники;	1.17
сенокосение;	1.19	
выпас сельскохозяйственных животных.	1.20	
Условно разрешенные виды разрешенного использования	скотоводство;	1.8
	звероводство;	1.9
	птицеводство;	1.10
	свиноводство;	1.11
	рыбоводство;	1.13
	хранение и переработка сельскохозяйственной продукции;	1.15
обеспечение сельскохозяйственного производства.	1.18	
Вспомогательные виды разрешенного использования	не предусмотрены.	

Предельные (минимальные и (или) максимальные) размеры земельных участков и предельные параметры разрешенного строительства, реконструкции объектов капитального строительства:

Показатель	Предельные параметры	Примечания
Предельный минимальный размер земельного участка	Не подлежит установлению.	
Предельный максимальный размер земельного участка	Не подлежит установлению.	

Показатель	Предельные параметры	Примечания
Предельная минимальная площадь земельного участка	Не подлежит установлению.	
Предельная максимальная площадь земельного участка	Не подлежит установлению.	
Минимальный отступ от границ земельных участков до зданий, строений, сооружений	Не подлежит установлению.	
Предельное количество этажей или предельная высота зданий, строений, сооружений	Не подлежит установлению.	
Максимальный процент застройки в границах земельного участка	Не подлежит установлению.	

4.2. Производственная зона сельскохозяйственных предприятий — 4.4.

Зона сельскохозяйственных предприятий за границами населенного пункта выделена для обеспечения правовых условий использования земельных участков, занятых объектами сельскохозяйственного назначения: зданиями, строениями, сооружениями, либо комплексами, используемыми для производства, хранения и первичной переработки сельскохозяйственной продукции за границами населенного пункта.

Вид разрешенного использования	Наименование вида разрешенного использования земельного участка	Код по классификатору
Основные виды разрешенного использования зоны	животноводство;	1.7
	скотоводство;	1.8
	звероводство;	1.9
	птицеводство;	1.10
	свиноводство;	1.11
	рыбоводство;	1.13
	хранение и переработка сельскохозяйственной продукции;	1.15
	обеспечение сельскохозяйственного производства.	1.18
Условно разрешенные виды разрешенного использования	растениеводство;	1.1
	выращивание зерновых и сельскохозяйственных культур;	1.2
	овощеводство;	1.3
	выращивание тонизирующих, лекарственных, цветочных культур;	1.4
	садоводство;	1.5
	пчеловодство;	1.12
	сенокосение;	1.19
	выпас сельскохозяйственных животных;	1.20

Вид разрешенного использования	Наименование вида разрешенного использования земельного участка	Код по классификатору
	научное обеспечение сельского хозяйства; ведение личного подсобного хозяйства на полевых участках; питомники.	1.14 1.16 1.17
Вспомогательные виды разрешенного использования	не предусмотрены.	

Предельные (минимальные и (или) максимальные) размеры земельных участков и предельные параметры разрешенного строительства, реконструкции объектов капитального строительства:

Показатель	Предельные параметры	Примечания
Предельный минимальный размер земельного участка	Не подлежит установлению.	
Предельный максимальный размер земельного участка	Не подлежит установлению.	
Предельная минимальная площадь земельного участка	Не подлежит установлению.	
Предельная максимальная площадь земельного участка	Не подлежит установлению.	
Минимальный отступ от границ земельных участков до зданий, строений, сооружений	Не подлежит установлению.	
Предельное количество этажей или предельная высота зданий, строений, сооружений	Не подлежит установлению.	
Максимальный процент застройки в границах земельного участка	Не подлежит установлению.	

5. Градостроительные регламенты. Зоны специального назначения.

5.1. Зона кладбищ — 6.1.

Зона кладбищ предназначена для обеспечения правовых условий использования территорий, занятых кладбищами. В указанной зоне разрешается размещение зданий, сооружений и коммуникаций, связанных только с организацией и эксплуатацией кладбищ.

Вид разрешенного использования	Наименование вида разрешенного использования земельного участка	Код по классификатору
Основные виды разрешенного использования зоны	ритуальная деятельность.	12.1
Условно разрешенные виды разрешенного использования	не предусмотрены.	
Вспомогательные виды разрешенного использования	не предусмотрены.	

Предельные (минимальные и (или) максимальные) размеры земельных участков и предельные параметры разрешенного строительства, реконструкции объектов капитального строительства:

Показатель	Предельные параметры	Примечания
Предельный минимальный размер земельного участка	Не подлежит установлению.	
Предельный максимальный размер земельного участка	Не подлежит установлению.	
Предельная минимальная площадь земельного участка	Не подлежит установлению.	
Предельная максимальная площадь земельного участка	Не подлежит установлению.	
Минимальный отступ от границ земельных участков до зданий, строений, сооружений	Не подлежит установлению.	
Максимальное количество наземных этажей или максимальная высота зданий, строений, сооружений на территории земельного участка	Не подлежит установлению.	
Максимальный процент застройки в границах земельного участка	Не подлежит установлению.	

6. Земли, на которые градостроительные регламенты не распространяются.

Земли лесного фонда.

В соответствии с ч. 6 ст. 36 Градостроительного кодекса Российской Федерации градостроительные регламенты не устанавливаются для земель лесного фонда. Использование земельных участков, для которых градостроительные регламенты не устанавливаются, определяется федеральными и региональными органами исполнительной власти или уполномоченными органами местного самоуправления в соответствии с федеральными законами.

Границы земель лесного фонда и границы земель иных категорий, на которых располагаются леса, определяются в соответствии с земельным законодательством, лесным законодательством и законодательством о градостроительной деятельности.

Особенности использования, охраны, защиты, воспроизводства защитных лесов, эксплуатационных лесов устанавливаются в соответствии с Лесным кодексом.

7. Расчетные показатели минимально и максимально допустимого уровня обеспеченности территории объектами инфраструктур.

На территории Овчинниковского сельского поселения Касимовского муниципального района Рязанской области не планируется осуществление деятельности по комплексному развитию территории. В связи с этим, расчетные показатели минимально допустимого уровня обеспеченности территории объектами коммунальной, транспортной, социальной инфраструктур и расчетные показатели максимально допустимого уровня территориальной доступности указанных объектов для населения в соответствии с пунктом 4 части 6 статьи 30 Градостроительного кодекса Российской Федерации, не устанавливаются.

8. Зоны с особыми условиями использования территорий.

В соответствии со ст. 105 ЗК РФ установлены в числе прочих следующие виды охранных зон: охранный зона объектов систем газоснабжения, охранный зона электрических сетей (ЛЭП), охранный зона железных дорог, охранный зона систем теплоснабжения, охранный зона инженерных сетей (коммуникаций), охранный зона водопровода, охранный зона кабельных линий и охранный зона трубопроводов.

9. Санитарно-защитные зоны предприятий и объектов.

Санитарно-защитные зоны производственных и других объектов, выполняющие защитные функции, включаются в состав тех территориальных зон, в которых размещаются эти объекты.

Санитарно-эпидемиологические правила и нормативы СанПиН 2.2.1/2.1.1.1200-03 «Санитарно-защитные зоны и санитарная классификация предприятий, сооружений и иных объектов» устанавливают гигиенические требования к размеру санитарно-защитных зон в зависимости от санитарной классификации предприятий, сооружений и иных объектов, требования к их организации и благоустройству, основания к пересмотру этих размеров.

Для объектов, не включенных в санитарную классификацию, а также с новыми, недостаточно изученными технологиями, не имеющим аналогов в стране и за рубежом, ширина санитарно-защитной зоны устанавливается в каждом конкретном случае решением Главного государственного санитарного врача Российской Федерации или его заместителя.

Ограничения использования земельных участков и объектов капитального строительства на территории санитарно-защитных зон определяются Правилами установления санитарно-защитных зон и использования земельных участков, расположенных в границах санитарно-защитных зон, утвержденными постановлением Правительства Российской Федерации от 03.03.2018 № 222 «Об утверждении Правил установления санитарно-защитных зон и использования земельных участков, расположенных в границах санитарно-защитных зон».

10. Водоохранная зона и прибрежная защитная полоса водных объектов.

Ширина водоохраной зоны рек или ручьев устанавливается ст. 65 Водного кодекса Российской Федерации.

В соответствии с Водным кодексом Российской Федерации граница прибрежной защитной полосы 20 м (в зависимости от уклона берега), граница прибрежной защитной полосы ручья совпадает с водоохранной зоной и составляет 200, 100 и 50 м.

В соответствии с положениями части 6 и части 8 статьи 6 Водного кодекса Российской Федерации, запрещено ограничивать доступ к береговой полосе общего пользования, составляющей 20 м., для передвижения и пребывания граждан (без использования механических транспортных средств).

Установление на местности границ водоохранных зон и границ прибрежных защитных полос водных объектов, в том числе посредством специальных информационных знаков, осуществляется в порядке, установленном Постановлением Правительства Российской Федерации от 10.01.2009 № 17 «Об утверждении Правил установления на местности границ водоохранных зон и границ прибрежных защитных полос водных объектов».

Ограничения использования земельных участков и объектов капитального строительства на территории водоохранных и прибрежных зон водных объектов определяются специальными режимами осуществления хозяйственной и иной деятельности, установленными Водным кодексом Российской Федерации.

11. Зона санитарной охраны источников питьевого водоснабжения.

Ограничения использования земельных участков и объектов капитального строительства на территории зон санитарной охраны источников питьевого водоснабжения устанавливаются для охраны, предотвращения загрязнения и засорения источников питьевого водоснабжения.

Зоны санитарной охраны организуются в составе трех поясов в соответствии с СанПиН 2.1.4.1110-02 Зоны санитарной охраны источников водоснабжения и водопроводов питьевого назначения: первый пояс (строгого режима) включает территорию расположения водозаборов, площадок всех водопроводных сооружений и водопроводящего канала. Его назначение - защита места водозабора и водозаборных сооружений от случайного или умышленного загрязнения и повреждения. Второй и третий пояса (пояса ограничений) включают территорию, предназначенную для предупреждения загрязнения воды источников водоснабжения.

12. Охранная зона инженерных сетей и сооружений.

Зона предназначена для сохранения и безопасной эксплуатации существующих и вновь строящихся инженерных сетей и сооружений.

Охранные зоны инженерных сетей и сооружений устанавливаются в соответствии с действующим законодательством Российской Федерации, Постановления правительства Российской Федерации № 878 от 20.11.2000 г. «Об утверждении Правил охраны газораспределительных сетей», Постановления правительства Российской Федерации № 160 от 24.02.2009 г. «О порядке установления охранных зон объектов электросетевого хозяйства и особых условий использования земельных участков, расположенных в границах таких зон».

13. Охрана объектов культурного наследия.

Согласно данным, предоставленным государственной инспекцией по охране объектов культурного наследия Рязанской области, в настоящее время на территории Овчинниковского сельского поселения расположено: 1 объект культурного наследия федерального значения (памятники архитектуры), 1 объект археологического наследия федерального значения, 3 выявленных объектов археологического наследия, перечень которых указан в таблице.

Перечень объектов культурного наследия федерального значения (памятники архитектуры)

№ п/п	Наименование объекта	Местонахождение	Вид объекта	Дата признания памятником и наименование документа
1	Ансамбль Преображенской церкви - 1750 г.	с. Бабино-Булыгино	Ансамбль	Указ Президента РФ от 20.02.95 г. № 176

Перечень объектов археологического наследия федерального значения

№ п/п	Наименование объекта	Местонахождение	Дата признания памятником и наименование документа
1	Городище «Поповское»	0,6 км к юго-востоку от д. Поповка	Постановление главы администрации Рязанской области № 368 от 05.08.1997 г.
2	Стоянка «Поповская»	напротив северной окраины д. Поповка, правый берег р. Ока	*_*
3	Стоянка «Подборновская»	напротив северной окраины д. Поповка, правый берег р. Ока, между оз. Подборное и оз. Межубры	*_*
4	Стоянка Бабино-Булыгино	с. Бабино-Булыгино	Решение Рязоблисполкома от 12.05.1968 г. № 199

Границы территории объекта археологического наследия федерального значения "Стоянка "Поповская" ранний железный век, утверждены приказом государственной инспекции по охране объектов культурного наследия Рязанской области от 26.04.2021 № 73.

Границы территории объекта археологического наследия федерального значения "Стоянка "Подборновская" эпоха бронзы, утверждены приказом государственной инспекции по охране объектов культурного наследия Рязанской области от 26.04.2021 № 75.

В соответствии со статьей 5.1 Федерального закона от 25.06.2002 № 73-ФЗ «Об объектах культурного наследия (памятниках истории и культуры) народов Российской Федерации» в границах территории объекта культурного наследия запрещается строительство объектов капитального строительства и увеличение объемно-пространственных характеристик существующих на территории памятника или ансамбля объектов капитального строительства; проведение земляных, строительных, мелиоративных и иных работ, за исключением работ по сохранению объекта культурного наследия или его отдельных элементов, сохранению историко-градостроительной или природной среды объекта культурного наследия.

Перечень выявленных объектов археологического наследия регионального значения

1	Бабино-Булыгино II стоянка	0,6 км к СЗ от церкви с Бабино-Булыгино на левом берегу р. Ока	Приказ ККТ РО от 14.04.2011 г. № 269
2	Бабино-Булыгино I стоянка	в 1 км к СЗ от церкви с. Бабино-Булыгино, на левом берегу р.Ока	*_*
3	Бабино-Булыгино городище	в с. Бабино-Булыгино в 400 м к СЗЗ от церкви	*_*

Границы территорий указанных объектов не утверждены. В соответствии с Федеральным законом от 25 июня 2002 г. № 73-ФЗ «Об объектах культурного наследия (памятниках истории и культуры) народов Российской Федерации» проектирование и проведение землеустроительных, земляных, строительных, мелиоративных, хозяйственных и иных работ осуществляются при отсутствии на данной территории объектов культурного наследия, включенных в реестр, выявленных объектов культурного наследия.

В случае расположения на территории, подлежащей хозяйственному освоению, объектов культурного наследия, выявленных объектов культурного наследия землеустроительные, земляные, строительные, мелиоративные, хозяйственные и иные работы проводятся при наличии в проектах проведения таких работ разделов об обеспечении сохранности объектов культурного наследия, выявленных объектов получивших положительное заключение государственной экспертизы.

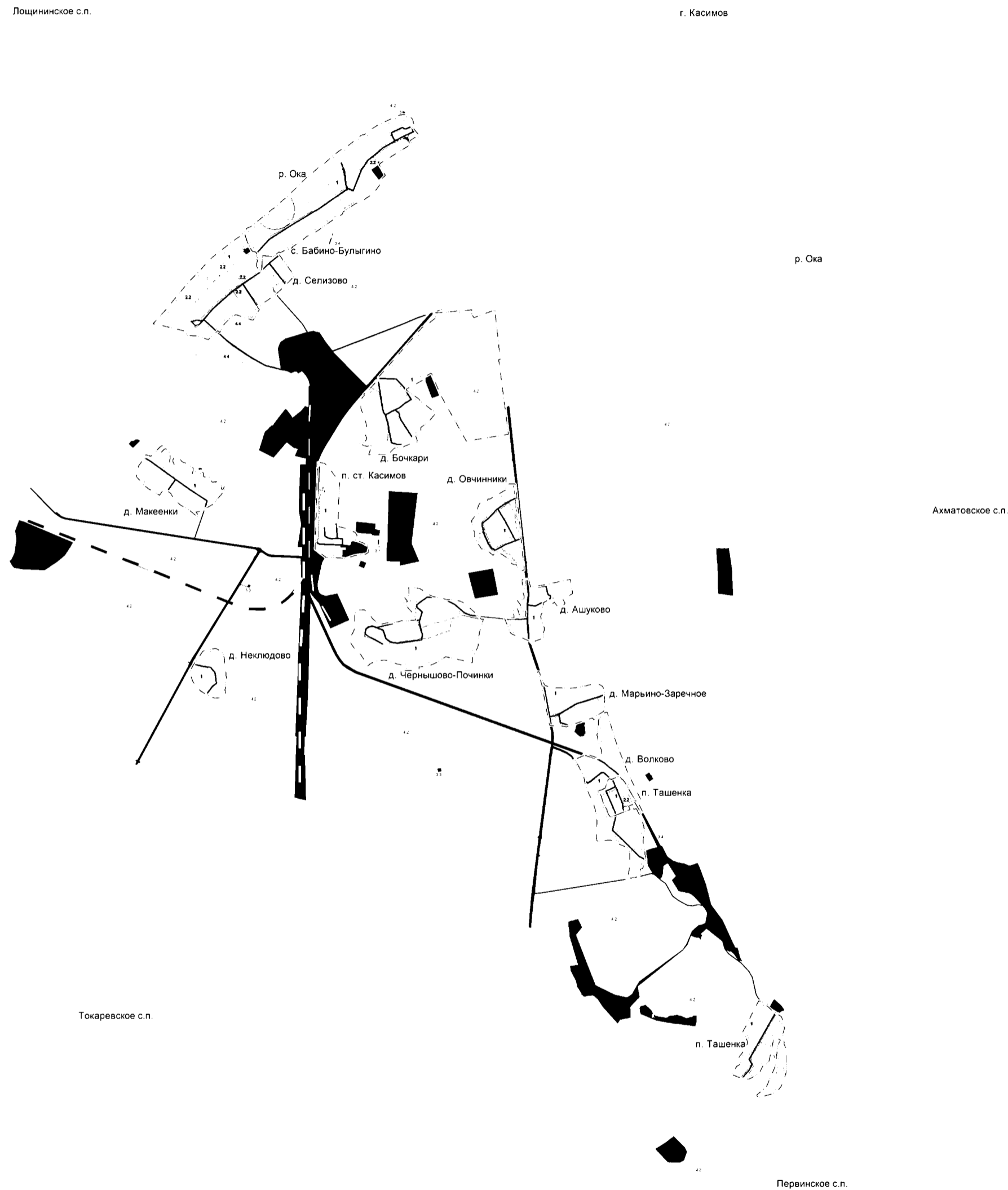
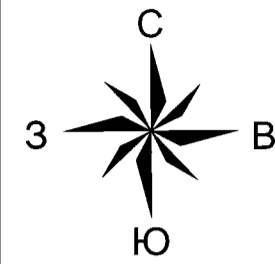
Данные разделы являются документацией по сохранению выявленного объекта культурного наследия и в порядке ст. 45 вышеуказанного Закона подлежат согласованию с органом государственной охраны объектов культурного наследия.

В этой связи, перед началом землеустроительных, земляных, строительных, мелиоративных, хозяйственных и иных работ застройщику (заказчику работ) необходимо:

1. Обеспечить разработку в составе проектной документации на строительство объекта недвижимости разделов по обеспечению сохранности памятника археологии в пределах территории, подлежащей застройке.

2. Получить положительное заключение государственной историко-культурной экспертизы проектной документации по разделам, связанным с сохранением объекта археологического наследия, и согласовать данные разделы с органом государственной охраны объектов культурного наследия Рязанской области.

Все мероприятия, связанные с проектированием и сохранением объекта археологического наследия (спасательные археологические полевые работы), проводятся специалистами - археологами, имеющими разрешение (открытый лист) на право проведения работ определенного вида, выдаваемое Министерством культуры Российской Федерации».



Условные обозначения

Код объекта	Значение	Условное обозначение	
		Сущ.	План.
Границы единиц административно-территориального деления РФ			
601010307	Граница сельского поселения	— — — — —	
601010400	Граница населенного пункта	— — — — —	
Объекты транспортной инфраструктуры			
602030101	Железнодорожный путь общего пользования	— — — — —	
602030102	Железнодорожный путь не общего пользования	— — — — —	
602030302	Автомобильные дороги регионального или межмуниципального значения	— — — — —	
602030303	Автомобильные дороги местного значения	— — — — —	
Улично-дорожная сеть сельского населенного пункта			
602030503	Улица в жилой застройке	— — — — —	
Территориальные зоны			
701010100	Жилые зоны	1	
701010302	Зона специализированной общественной застройки	2.2	
701010401	Производственная зона		
701010404	Зона инженерной инфраструктуры		
701010405	Зона транспортной инфраструктуры		
701010500	Зоны сельскохозяйственного использования	4.2	
701010503	Производственная зона сельскохозяйственных предприятий	4.4	
701010701	Зона кладбищ		
Земли, на которые градостроительные регламенты не распространяются			
702010500	Земли лесного фонда		
Поверхностные водные объекты			
706020200	Водоток (река, ручей, канал)		
Зона с особыми условиями			
603011201	Прибрежная защитная полоса		
603011101	Водоохранная зона		
603010502	Охранная зона газопроводов и систем газоснабжения		
603010503	Охранная зона объектов электросетевого хозяйства (вдоль линий электропередачи, вокруг подстанций)		
603010504	Охранная зона линий и сооружений связи		
Санитарно-защитная зона			
603010101	Санитарно-защитная зона предприятий, сооружений и иных объектов		
Охранная зона иного назначения			
603010701	Охранная зона стационарных пунктов наблюдений за состоянием природной среды, ее загрязнением		
Линии электропередачи (ЛЭП)			
602040313	Линии электропередачи 35 кВ		
602040315	Линии электропередачи 10 кВ		
602040316	Линии электропередачи 6 кВ		
602040311	Линии электропередачи 110 кВ		
Сети связи			
602041601	Линии связи		
Распределительные трубопроводы для транспортировки газа			
602040601	Газопровод высокого давления		
602040602	Газопровод среднего давления		
602040603	Газопровод низкого давления		
Сети водоснабжения			
602041202	Водопровод		
Участки недр предоставленных для добычи полезных ископаемых, а также в целях, не связанных с их добычей			
609010101	Лицензионные участки		
Границы территории объектов культурного наследия			
604010201	Границы территории объекта культурного наследия		

Правила землепользования и застройки муниципального образования - Овчинниковское сельское поселение Касимовского муниципального района Рязанской области

Изм.	Колучи	Лист	№ док.	Подпись	Дата	Страница	Лист	Листов
Карта градостроительного зонирования М 1:25000						ГКУ РО "Центр градостроительного развития Рязанской области"		

Приложение № 2 к правилам
землепользования и застройки
муниципального образования –
Овчинниковское сельское поселение
Касимовского муниципального района
Рязанской области

Графическое описание местоположения границ территориальных зон,
перечень координат характерных точек этих границ муниципального
образования – Овчинниковское сельское поселение Касимовского
муниципального района Рязанской области

ОПИСАНИЕ МЕСТОПОЛОЖЕНИЯ ГРАНИЦ

1 Жилые зоны

(наименование объекта местоположение границ, которого описано (далее - объект))

Раздел 1

Сведения об объекте		
№ п/п	Характеристики объекта	Описание характеристик
1	2	3
1	Местоположение объекта	<i>Российская Федерация, Рязанская область, р-н Касимовский, с/п Овчинниковское</i>
2	Площадь объекта \pm величина погрешности определения площади ($P \pm \text{Дельта } P$)	<i>5297156кв.м. \pm 2758кв.м.</i>
3	Иные характеристики объекта	<i>Номер зоны: -</i>

Раздел 2

Сведения о местоположении границ объекта					
1. Система координат <i>МСК-62</i>					
2. Сведения о характерных точках границ объекта					
Обозначение характерных точек границ	Координаты, м		Метод определения координат характерной точки	Средняя квадратическая погрешность положения характерной точки (Мт), м	Описание обозначения точки на местности (при наличии)
	Х	У			
1	2	3	4	5	6
<i>ЗУ1(1)</i>					
1	472798,1	2241613,76	<i>Картометрический метод</i>	2,50	-
2	472810,49	2241635,68	<i>Картометрический метод</i>	2,50	-
3	472805,25	2241655,21	<i>Картометрический метод</i>	2,50	-
4	472821,78	2241684,75	<i>Картометрический метод</i>	2,50	-
5	472839,58	2241694,57	<i>Картометрический метод</i>	2,50	-
6	472835,7	2241708,63	<i>Картометрический метод</i>	2,50	-
7	472929,6	2241871,52	<i>Картометрический метод</i>	2,50	-
8	472947,22	2241874,85	<i>Картометрический метод</i>	2,50	-
9	472988	2241882	<i>Картометрический метод</i>	2,50	-
10	472992	2241917	<i>Картометрический метод</i>	2,50	-
11	472992,49	2241945,36	<i>Картометрический метод</i>	2,50	-
12	472989,35	2241972,28	<i>Картометрический метод</i>	2,50	-
13	472865,88	2241985,65	<i>Картометрический метод</i>	2,50	-
14	472834,23	2241989,42	<i>Картометрический метод</i>	2,50	-
15	472585,01	2242016,33	<i>Картометрический метод</i>	2,50	-
16	472470,33	2242027,61	<i>Картометрический метод</i>	2,50	-
17	472442,52	2242030,34	<i>Картометрический метод</i>	2,50	-
18	472439,92	2242027,06	<i>Картометрический метод</i>	2,50	-
19	472426,4	2242028,4	<i>Картометрический метод</i>	2,50	-
20	472425,06	2242032,05	<i>Картометрический метод</i>	2,50	-
21	472307,24	2242043,19	<i>Картометрический метод</i>	2,50	-
22	472211,2	2242052,27	<i>Картометрический метод</i>	2,50	-
23	472116,63	2242063,63	<i>Картометрический метод</i>	2,50	-
24	472112,31	2242046,36	<i>Картометрический метод</i>	2,50	-
25	472106,53	2242026,08	<i>Картометрический метод</i>	2,50	-
26	472172,45	2241978,02	<i>Картометрический метод</i>	2,50	-
27	472170,93	2241959,43	<i>Картометрический метод</i>	2,50	-
28	472180,07	2241935,67	<i>Картометрический метод</i>	2,50	-
29	472196,22	2241926,53	<i>Картометрический метод</i>	2,50	-
30	472212,67	2241928,96	<i>Картометрический метод</i>	2,50	-
31	472243,38	2241882,02	<i>Картометрический метод</i>	2,50	-
32	472281,98	2241824,69	<i>Картометрический метод</i>	2,50	-
33	472301,38	2241781,04	<i>Картометрический метод</i>	2,50	-
34	472265,39	2241745,57	<i>Картометрический метод</i>	2,50	-
35	472304,72	2241697,92	<i>Картометрический метод</i>	2,50	-
36	472300,98	2241689,43	<i>Картометрический метод</i>	2,50	-
37	472334,2	2241645,92	<i>Картометрический метод</i>	2,50	-
38	472334,2	2241637,07	<i>Картометрический метод</i>	2,50	-

Сведения о местоположении границ объекта

39	472328	2241632,65	Картометрический метод	2,50	-
40	472338,62	2241621,14	Картометрический метод	2,50	-
41	472365,91	2241606,62	Картометрический метод	2,50	-
42	472381,79	2241590,75	Картометрический метод	2,50	-
43	472389,73	2241586,22	Картометрический метод	2,50	-
44	472413,55	2241577,15	Картометрический метод	2,50	-
45	472440,77	2241564,69	Картометрический метод	2,50	-
46	472461,19	2241556,75	Картометрический метод	2,50	-
47	472494,08	2241556,75	Картометрический метод	2,50	-
48	472551,58	2241544,28	Картометрический метод	2,50	-
49	472603,4	2241527,19	Картометрический метод	2,50	-
50	472622,22	2241529,83	Картометрический метод	2,50	-
51	472624,82	2241530,4	Картометрический метод	2,50	-
52	472633,73	2241538,49	Картометрический метод	2,50	-
53	472648	2241549,95	Картометрический метод	2,50	-
54	472668,98	2241559,93	Картометрический метод	2,50	-
55	472682,8	2241565,64	Картометрический метод	2,50	-
56	472699,95	2241571,36	Картометрический метод	2,50	-
57	472729,49	2241584,7	Картометрический метод	2,50	-
58	472758,08	2241592,32	Картометрический метод	2,50	-
59	472778,57	2241599,47	Картометрический метод	2,50	-
1	472798,1	2241613,76	Картометрический метод	2,50	-
ЗУ1(2)					
60	467214,38	2244593,57	Картометрический метод	2,50	-
61	467214,49	2244617,91	Картометрический метод	2,50	-
62	467205,12	2244617,98	Картометрический метод	2,50	-
63	467205,15	2244593,64	Картометрический метод	2,50	-
60	467214,38	2244593,57	Картометрический метод	2,50	-
ЗУ1(3)					
64	471083,05	2242197,8	Картометрический метод	2,50	-
65	471081,09	2242215,73	Картометрический метод	2,50	-
66	471057,59	2242222,81	Картометрический метод	2,50	-
67	470986,12	2242249,59	Картометрический метод	2,50	-
68	470942,95	2242271,9	Картометрический метод	2,50	-
69	470938,48	2242286,78	Картометрический метод	2,50	-
70	470923,59	2242315,05	Картометрический метод	2,50	-
71	470917,64	2242346,29	Картометрический метод	2,50	-
72	470917,64	2242383,48	Картометрический метод	2,50	-
73	470916,15	2242445,96	Картометрический метод	2,50	-
74	470913,23	2242522,88	Картометрический метод	2,50	-
75	470917,7	2242582,39	Картометрический метод	2,50	-
76	470929,61	2242641,9	Картометрический метод	2,50	-
77	470941,52	2242701,41	Картометрический метод	2,50	-
78	470959,21	2242761,36	Картометрический метод	2,50	-
79	470960,22	2242783,51	Картометрический метод	2,50	-
80	470951,68	2242824,89	Картометрический метод	2,50	-
81	470944,98	2242840,76	Картометрический метод	2,50	-
82	470931,57	2242857,69	Картометрический метод	2,50	-
83	470913,94	2242867,92	Картометрический метод	2,50	-
84	470861,03	2242876,38	Картометрический метод	2,50	-
85	470797,55	2242880,26	Картометрический метод	2,50	-

Сведения о местоположении границ объекта

86	470770,35	2242879,26	Картометрический метод	2,50	-
87	470758,39	2242879,93	Картометрический метод	2,50	-
88	470680,97	2242871,01	Картометрический метод	2,50	-
89	470664,59	2242847,2	Картометрический метод	2,50	-
90	470620,17	2242772,42	Картометрический метод	2,50	-
91	470609,92	2242776,8	Картометрический метод	2,50	-
92	470599,86	2242781,84	Картометрический метод	2,50	-
93	470592,81	2242766,8	Картометрический метод	2,50	-
94	470602,87	2242761,76	Картометрический метод	2,50	-
95	470611,11	2242756,73	Картометрический метод	2,50	-
96	470538,16	2242529,12	Картометрический метод	2,50	-
97	470527,1	2242512,31	Картометрический метод	2,50	-
98	470521,79	2242492,16	Картометрический метод	2,50	-
99	470533,7	2242414,8	Картометрический метод	2,50	-
100	470533,05	2242345,47	Картометрический метод	2,50	-
101	470534,63	2242320,61	Картометрический метод	2,50	-
102	470715,12	2242283,33	Картометрический метод	2,50	-
103	470842,79	2242261,53	Картометрический метод	2,50	-
104	470898,82	2242248,24	Картометрический метод	2,50	-
105	470936,92	2242243,28	Картометрический метод	2,50	-
106	470995,21	2242227,97	Картометрический метод	2,50	-
64	471083,05	2242197,8	Картометрический метод	2,50	-
ЗУ1(4)					
107	467734,24	2244447,3	Картометрический метод	2,50	-
108	467719,35	2244490,77	Картометрический метод	2,50	-
109	467641,33	2244575,94	Картометрический метод	2,50	-
110	467571,65	2244677,78	Картометрический метод	2,50	-
111	467529,35	2244690,97	Картометрический метод	2,50	-
112	467498,99	2244679,57	Картометрический метод	2,50	-
113	467461,74	2244708,15	Картометрический метод	2,50	-
114	467437,36	2244703,15	Картометрический метод	2,50	-
115	467396,02	2244690,68	Картометрический метод	2,50	-
116	467365,97	2244690,2	Картометрический метод	2,50	-
117	467315,52	2244704,33	Картометрический метод	2,50	-
118	467294,44	2244703,26	Картометрический метод	2,50	-
119	467257,55	2244719,15	Картометрический метод	2,50	-
120	467227,9	2244726,73	Картометрический метод	2,50	-
121	467003,9	2244724,06	Картометрический метод	2,50	-
122	466942,18	2244705,67	Картометрический метод	2,50	-
123	466864,15	2244673,62	Картометрический метод	2,50	-
124	466830,03	2244647,22	Картометрический метод	2,50	-
125	466807,48	2244617,43	Картометрический метод	2,50	-
126	466782,49	2244564,71	Картометрический метод	2,50	-
127	466750,04	2244439,29	Картометрический метод	2,50	-
128	466776,81	2244424,97	Картометрический метод	2,50	-
129	466858,83	2244523,31	Картометрический метод	2,50	-
130	467073,47	2244616,05	Картометрический метод	2,50	-
131	467278,42	2244638,59	Картометрический метод	2,50	-
132	467337,77	2244665,88	Картометрический метод	2,50	-
133	467363,87	2244599,85	Картометрический метод	2,50	-
134	467255,02	2244579,67	Картометрический метод	2,50	-

Сведения о местоположении границ объекта

135	467106,76	2244547,44	Картометрический метод	2,50	-
136	467080,41	2244492,08	Картометрический метод	2,50	-
137	467007,21	2244455,64	Картометрический метод	2,50	-
138	466970,28	2244406,21	Картометрический метод	2,50	-
139	466940,51	2244352,01	Картометрический метод	2,50	-
140	466935,74	2244296,03	Картометрический метод	2,50	-
141	466979,22	2244186,45	Картометрический метод	2,50	-
142	466996,49	2244175,73	Картометрический метод	2,50	-
143	467009,59	2244175,13	Картометрический метод	2,50	-
144	467051,28	2244212,06	Картометрический метод	2,50	-
145	467068,77	2244222,15	Картометрический метод	2,50	-
146	467075,7	2244235,28	Картометрический метод	2,50	-
147	467084,04	2244251,36	Картометрический метод	2,50	-
148	467102,5	2244265,66	Картометрический метод	2,50	-
149	467141,63	2244237,06	Картометрический метод	2,50	-
150	467172,78	2244252,55	Картометрический метод	2,50	-
151	467195,26	2244270,42	Картометрический метод	2,50	-
152	467213,27	2244286,5	Картометрический метод	2,50	-
153	467229,35	2244292,46	Картометрический метод	2,50	-
154	467268,66	2244316,87	Картометрический метод	2,50	-
155	467298,44	2244330,57	Картометрический метод	2,50	-
156	467321,52	2244330,57	Картометрический метод	2,50	-
157	467364,39	2244315,09	Картометрический метод	2,50	-
158	467382,86	2244301,39	Картометрический метод	2,50	-
159	467413,82	2244280,55	Картометрический метод	2,50	-
160	467519,24	2244338,91	Картометрический метод	2,50	-
161	467646,92	2244397,41	Картометрический метод	2,50	-
107	467734,24	2244447,3	Картометрический метод	2,50	-
ЗУ1(5)					
162	472020,01	2242039,91	Картометрический метод	2,50	-
163	472023,97	2242074,25	Картометрический метод	2,50	-
164	472026,8	2242099	Картометрический метод	2,50	-
165	472027,7	2242106,51	Картометрический метод	2,50	-
166	471943,6	2242124,92	Картометрический метод	2,50	-
167	471947,01	2242176,95	Картометрический метод	2,50	-
168	471954,7	2242206,4	Картометрический метод	2,50	-
169	471969,13	2242289,49	Картометрический метод	2,50	-
170	471970,22	2242294,17	Картометрический метод	2,50	-
171	471980,44	2242338,04	Картометрический метод	2,50	-
172	472020,89	2242530,54	Картометрический метод	2,50	-
173	471894,48	2242550,98	Картометрический метод	2,50	-
174	471876,43	2242553,53	Картометрический метод	2,50	-
175	471817,77	2242454,91	Картометрический метод	2,50	-
176	471781,4	2242475,21	Картометрический метод	2,50	-
177	471770,34	2242473,84	Картометрический метод	2,50	-
178	471759,35	2242457,13	Картометрический метод	2,50	-
179	471734,41	2242408,76	Картометрический метод	2,50	-
180	471787,68	2242369,04	Картометрический метод	2,50	-
181	471772,95	2242345,21	Картометрический метод	2,50	-
182	471793,71	2242317,78	Картометрический метод	2,50	-
183	471812,48	2242305,84	Картометрический метод	2,50	-

Сведения о местоположении границ объекта

184	471783,08	2242256,35	Картометрический метод	2,50	-
185	471716,48	2242246,1	Картометрический метод	2,50	-
186	471680,62	2242244,82	Картометрический метод	2,50	-
187	471662,69	2242233,3	Картометрический метод	2,50	-
188	471643,48	2242229,46	Картометрический метод	2,50	-
189	471620,43	2242232,02	Картометрический метод	2,50	-
190	471581,46	2242244,82	Картометрический метод	2,50	-
191	471541,72	2242261,47	Картометрический метод	2,50	-
192	471522,5	2242267,87	Картометрический метод	2,50	-
193	471504,55	2242266,59	Картометрический метод	2,50	-
194	471480,6	2242257,2	Картометрический метод	2,50	-
195	471467,86	2242258,56	Картометрический метод	2,50	-
196	471424,62	2242260,37	Картометрический метод	2,50	-
197	471400,32	2242193,38	Картометрический метод	2,50	-
198	471377,5	2242130,07	Картометрический метод	2,50	-
199	471400,03	2242120,66	Картометрический метод	2,50	-
200	471399,31	2242098,48	Картометрический метод	2,50	-
201	471425,08	2242043,75	Картометрический метод	2,50	-
202	471434,05	2242021,97	Картометрический метод	2,50	-
203	471440,46	2241993,8	Картометрический метод	2,50	-
204	471449,44	2241970,74	Картометрический метод	2,50	-
205	471464,56	2241936,53	Картометрический метод	2,50	-
206	471479,41	2241920,86	Картометрический метод	2,50	-
207	471498,37	2241909,32	Картометрический метод	2,50	-
208	471539,6	2241896,12	Картометрический метод	2,50	-
209	471596,5	2241873,03	Картометрический метод	2,50	-
210	471609,99	2241867,63	Картометрический метод	2,50	-
211	471624,79	2241861,72	Картометрический метод	2,50	-
212	471629,49	2241859,84	Картометрический метод	2,50	-
213	471628,66	2241960,44	Картометрический метод	2,50	-
214	471703,7	2241947,25	Картометрический метод	2,50	-
215	471721,09	2241994,21	Картометрический метод	2,50	-
216	471632,64	2242020,42	Картометрический метод	2,50	-
217	471642,1	2242073,38	Картометрический метод	2,50	-
218	471695,69	2242079,68	Картометрический метод	2,50	-
219	471695,69	2242058,88	Картометрический метод	2,50	-
220	471700,73	2242047,53	Картометрический метод	2,50	-
221	471713,97	2242034,29	Картометрический метод	2,50	-
222	471734,29	2242029,85	Картометрический метод	2,50	-
223	471753,06	2242026,09	Картометрический метод	2,50	-
224	471768,82	2242019,79	Картометрический метод	2,50	-
225	471786,47	2242005,92	Картометрический метод	2,50	-
226	471804,12	2241992,05	Картометрический метод	2,50	-
227	471813,82	2241988,82	Картометрический метод	2,50	-
228	471813,82	2242057,84	Картометрический метод	2,50	-
229	471853,52	2242060,4	Картометрический метод	2,50	-
230	471893,22	2242047,59	Картометрический метод	2,50	-
162	472020,01	2242039,91	Картометрический метод	2,50	-
ЗУ(6)					
631	475005,78	2238618,76	Картометрический метод	2,50	-
632	475059,84	2238664,74	Картометрический метод	2,50	-

Сведения о местоположении границ объекта

633	475109,66	2238714,52	Картометрический метод	2,50	-
634	475160,33	2238764,3	Картометрический метод	2,50	-
635	475264,69	2238856,96	Картометрический метод	2,50	-
636	475303,53	2238900,83	Картометрический метод	2,50	-
637	475344,06	2238948,92	Картометрический метод	2,50	-
638	475400,24	2239023,78	Картометрический метод	2,50	-
639	475437,4	2239069,34	Картометрический метод	2,50	-
640	475479,62	2239127,56	Картометрический метод	2,50	-
641	475516,77	2239182,4	Картометрический метод	2,50	-
642	475546,33	2239216,99	Картометрический метод	2,50	-
643	475449,25	2239247,86	Картометрический метод	2,50	-
644	475361,3	2239293,85	Картометрический метод	2,50	-
645	475357,21	2239303,05	Картометрический метод	2,50	-
646	475352,61	2239322,46	Картометрический метод	2,50	-
647	475345,46	2239335,75	Картометрический метод	2,50	-
648	475335,23	2239343,92	Картометрический метод	2,50	-
649	475311,71	2239342,9	Картометрический метод	2,50	-
650	475290,23	2239349,03	Картометрический метод	2,50	-
651	475273,87	2239345,97	Картометрический метод	2,50	-
652	475260,57	2239350,05	Картометрический метод	2,50	-
653	475238,26	2239343,95	Картометрический метод	2,50	-
654	475216,05	2239341,38	Картометрический метод	2,50	-
655	475201,09	2239342,24	Картометрический метод	2,50	-
656	475175,46	2239361,46	Картометрический метод	2,50	-
657	475154,95	2239376,42	Картометрический метод	2,50	-
658	475158,37	2239384,11	Картометрический метод	2,50	-
659	475164,43	2239390,93	Картометрический метод	2,50	-
660	475168,53	2239395,02	Картометрический метод	2,50	-
661	475253,84	2239397,06	Картометрический метод	2,50	-
662	475267,13	2239401,15	Картометрический метод	2,50	-
663	475290,63	2239401,15	Картометрический метод	2,50	-
664	475305,96	2239395,02	Картометрический метод	2,50	-
665	475312,09	2239403,19	Картометрический метод	2,50	-
666	475311,07	2239417,5	Картометрический метод	2,50	-
667	475306,98	2239470,64	Картометрический метод	2,50	-
668	475304,94	2239485,46	Картометрический метод	2,50	-
669	475304,73	2239492,23	Картометрический метод	2,50	-
670	475303,37	2239496,86	Картометрический метод	2,50	-
671	475302,9	2239500,28	Картометрический метод	2,50	-
672	475312,09	2239523,78	Картометрический метод	2,50	-
673	475348,88	2239565,68	Картометрический метод	2,50	-
674	475348,88	2239570,79	Картометрический метод	2,50	-
675	475343,77	2239584,07	Картометрический метод	2,50	-
676	475363,45	2239620,84	Картометрический метод	2,50	-
677	475351,44	2239615,26	Картометрический метод	2,50	-
678	475318,46	2239574,05	Картометрический метод	2,50	-
679	475106,67	2239727,2	Картометрический метод	2,50	-
680	475018,66	2239642,6	Картометрический метод	2,50	-
681	474916,45	2239533,93	Картометрический метод	2,50	-
682	474821,9	2239398,98	Картометрический метод	2,50	-
683	474802,86	2239373,7	Картометрический метод	2,50	-

Сведения о местоположении границ объекта

684	474792,02	2239349,08	Картометрический метод	2,50	-
685	474763,08	2239371,17	Картометрический метод	2,50	-
686	474734,23	2239346,78	Картометрический метод	2,50	-
687	474693,19	2239333,65	Картометрический метод	2,50	-
688	474655,72	2239304,18	Картометрический метод	2,50	-
689	474657,57	2239298,18	Картометрический метод	2,50	-
690	474656,59	2239297,59	Картометрический метод	2,50	-
691	474658,5	2239295,15	Картометрический метод	2,50	-
692	474711,89	2239134,59	Картометрический метод	2,50	-
693	474698,5	2239092,26	Картометрический метод	2,50	-
694	474575,21	2238974,23	Картометрический метод	2,50	-
695	474554,09	2238983,44	Картометрический метод	2,50	-
696	474532,32	2238966,47	Картометрический метод	2,50	-
697	474550,5	2238947,45	Картометрический метод	2,50	-
698	474542,98	2238939,31	Картометрический метод	2,50	-
699	474537,54	2238933,41	Картометрический метод	2,50	-
700	474505,12	2238898,3	Картометрический метод	2,50	-
701	474459,07	2238850,53	Картометрический метод	2,50	-
702	474494,91	2238746	Картометрический метод	2,50	-
703	474503,15	2238638,61	Картометрический метод	2,50	-
704	474548,76	2238601,93	Картометрический метод	2,50	-
705	474600,75	2238386,97	Картометрический метод	2,50	-
706	474619,43	2238288,48	Картометрический метод	2,50	-
707	474760	2238416,21	Картометрический метод	2,50	-
708	474947,99	2238569,62	Картометрический метод	2,50	-
631	475005,78	2238618,76	Картометрический метод	2,50	-
231	475363,21	2239213,6	Картометрический метод	2,50	-
232	475393,89	2239253,85	Картометрический метод	2,50	-
233	475357,88	2239278,03	Картометрический метод	2,50	-
234	475347,94	2239261,5	Картометрический метод	2,50	-
235	475341,33	2239250,08	Картометрический метод	2,50	-
236	475333,31	2239236,22	Картометрический метод	2,50	-
237	475336,86	2239233,8	Картометрический метод	2,50	-
238	475348,66	2239224,7	Картометрический метод	2,50	-
231	475363,21	2239213,6	Картометрический метод	2,50	-
239	474941,91	2239109,63	Картометрический метод	2,50	-
240	474977,12	2239154,46	Картометрический метод	2,50	-
241	474927,78	2239194,2	Картометрический метод	2,50	-
242	474909,17	2239173,92	Картометрический метод	2,50	-
243	474889,08	2239152,17	Картометрический метод	2,50	-
239	474941,91	2239109,63	Картометрический метод	2,50	-
244	475086,38	2239158,45	Картометрический метод	2,50	-
245	475128,33	2239220,13	Картометрический метод	2,50	-
246	475088,89	2239250,35	Картометрический метод	2,50	-
247	475044,73	2239187,7	Картометрический метод	2,50	-
244	475086,38	2239158,45	Картометрический метод	2,50	-
248	475220,85	2238945,08	Картометрический метод	2,50	-
249	475244,78	2238973,45	Картометрический метод	2,50	-

Сведения о местоположении границ объекта

250	475209,42	2239082,23	Картометрический метод	2,50	-
251	475188,74	2239096,65	Картометрический метод	2,50	-
252	475106,17	2238967,12	Картометрический метод	2,50	-
253	475127,65	2238954,48	Картометрический метод	2,50	-
248	475220,85	2238945,08	Картометрический метод	2,50	-
423	475013,96	2238650,31	Картометрический метод	2,50	-
424	475182,64	2238832,62	Картометрический метод	2,50	-
425	475155,35	2238866,15	Картометрический метод	2,50	-
426	475139,13	2238856,62	Картометрический метод	2,50	-
427	475126,02	2238845,47	Картометрический метод	2,50	-
428	475122,67	2238842,68	Картометрический метод	2,50	-
429	475104,43	2238840,54	Картометрический метод	2,50	-
430	475098,76	2238839,47	Картометрический метод	2,50	-
431	475067,03	2238838,79	Картометрический метод	2,50	-
432	475067,09	2238828,88	Картометрический метод	2,50	-
433	475053,57	2238813,56	Картометрический метод	2,50	-
434	475017,57	2238848,57	Картометрический метод	2,50	-
435	475032,76	2238866,26	Картометрический метод	2,50	-
436	475042,68	2238878,75	Картометрический метод	2,50	-
437	475053,05	2238891,79	Картометрический метод	2,50	-
438	475060,97	2238902,35	Картометрический метод	2,50	-
439	475067,51	2238911,72	Картометрический метод	2,50	-
440	475057,44	2238916,88	Картометрический метод	2,50	-
441	475035,26	2238882,13	Картометрический метод	2,50	-
442	475011,64	2238852,96	Картометрический метод	2,50	-
443	474984,46	2238824,31	Картометрический метод	2,50	-
444	474956,21	2238794,93	Картометрический метод	2,50	-
445	474877,76	2238720,73	Картометрический метод	2,50	-
446	474799,97	2238719,59	Картометрический метод	2,50	-
447	474793,24	2238718,58	Картометрический метод	2,50	-
448	474783,81	2238715,85	Картометрический метод	2,50	-
449	474777,86	2238717,21	Картометрический метод	2,50	-
450	474769,24	2238718,55	Картометрический метод	2,50	-
451	474755,15	2238720	Картометрический метод	2,50	-
452	474749,78	2238720,09	Картометрический метод	2,50	-
453	474728,82	2238711,64	Картометрический метод	2,50	-
454	474714,59	2238705,56	Картометрический метод	2,50	-
455	474689,6	2238693,64	Картометрический метод	2,50	-
456	474680,53	2238688,94	Картометрический метод	2,50	-
457	474678,13	2238687,7	Картометрический метод	2,50	-
458	474677,01	2238689,15	Картометрический метод	2,50	-
459	474668,99	2238685,05	Картометрический метод	2,50	-
460	474656,56	2238678,34	Картометрический метод	2,50	-
461	474654,77	2238681,03	Картометрический метод	2,50	-
462	474649	2238677,6	Картометрический метод	2,50	-
463	474649,97	2238675,67	Картометрический метод	2,50	-
464	474631,5	2238665,32	Картометрический метод	2,50	-
465	474581,27	2238640,75	Картометрический метод	2,50	-
466	474616,66	2238550,49	Картометрический метод	2,50	-
467	474634,76	2238510,98	Картометрический метод	2,50	-

Сведения о местоположении границ объекта

468	474650,26	2238514,2	Картометрический метод	2,50	-
469	474689,65	2238464,85	Картометрический метод	2,50	-
470	474720,85	2238431,46	Картометрический метод	2,50	-
471	474963,51	2238599,01	Картометрический метод	2,50	-
423	475013,96	2238650,31	Картометрический метод	2,50	-
ЗУ1(7)					
254	476046,03	2239786,77	Картометрический метод	2,50	-
255	476091,63	2239833,17	Картометрический метод	2,50	-
256	476133,01	2239877,05	Картометрический метод	2,50	-
257	476162,3	2239917,45	Картометрический метод	2,50	-
258	476202,83	2239963,85	Картометрический метод	2,50	-
259	476252,65	2240033,04	Картометрический метод	2,50	-
260	476327,41	2240117,04	Картометрический метод	2,50	-
261	476377,23	2240179,48	Картометрический метод	2,50	-
262	476404,25	2240219,13	Картометрический метод	2,50	-
263	476432,96	2240273,13	Картометрический метод	2,50	-
264	476482,46	2240336,96	Картометрический метод	2,50	-
265	476516,24	2240374,93	Картометрический метод	2,50	-
266	476531,43	2240397,71	Картометрический метод	2,50	-
267	476541,57	2240412,05	Картометрический метод	2,50	-
268	476544,94	2240440,74	Картометрический метод	2,50	-
269	476570,28	2240460,99	Картометрический метод	2,50	-
270	476581,25	2240486,3	Картометрический метод	2,50	-
271	476604,9	2240514,99	Картометрический метод	2,50	-
272	476635,3	2240564,77	Картометрический метод	2,50	-
273	476694,13	2240685,98	Картометрический метод	2,50	-
274	476721,99	2240742,51	Картометрический метод	2,50	-
275	476740,57	2240786,39	Картометрический метод	2,50	-
276	476748,47	2240827,99	Картометрический метод	2,50	-
277	476746,98	2240842,36	Картометрический метод	2,50	-
278	476755	2240877,59	Картометрический метод	2,50	-
279	476755,52	2240879,42	Картометрический метод	2,50	-
280	476742,62	2240890,35	Картометрический метод	2,50	-
281	476699,78	2240927,35	Картометрический метод	2,50	-
282	476654,19	2240938,61	Картометрический метод	2,50	-
283	476640,21	2240909,49	Картометрический метод	2,50	-
284	476530,95	2240998,35	Картометрический метод	2,50	-
285	476502,26	2240960,8	Картометрический метод	2,50	-
286	476516,78	2240951,01	Картометрический метод	2,50	-
287	476484,37	2240904,42	Картометрический метод	2,50	-
288	476454,32	2240926,03	Картометрический метод	2,50	-
289	476448,35	2240915,59	Картометрический метод	2,50	-
290	476312,38	2240696,05	Картометрический метод	2,50	-
291	476306,88	2240687,17	Картометрический метод	2,50	-
292	476300,68	2240677,17	Картометрический метод	2,50	-
293	476256,53	2240605,88	Картометрический метод	2,50	-
294	476248,11	2240597,35	Картометрический метод	2,50	-
295	476251,97	2240594,38	Картометрический метод	2,50	-
296	476267,68	2240582,3	Картометрический метод	2,50	-
297	476266,69	2240576,52	Картометрический метод	2,50	-
298	476263,81	2240562,11	Картометрический метод	2,50	-

Сведения о местоположении границ объекта

299	476313,5	2240527,45	Картометрический метод	2,50	-
300	476316,39	2240525,5	Картометрический метод	2,50	-
301	476281,29	2240478,45	Картометрический метод	2,50	-
302	476270,3	2240475,12	Картометрический метод	2,50	-
303	476264,48	2240473,15	Картометрический метод	2,50	-
304	476265,59	2240469,36	Картометрический метод	2,50	-
305	476259,82	2240467,63	Картометрический метод	2,50	-
306	476248,06	2240463,9	Картометрический метод	2,50	-
307	476185,84	2240513,3	Картометрический метод	2,50	-
308	476076,17	2240594,89	Картометрический метод	2,50	-
309	476046,75	2240601,68	Картометрический метод	2,50	-
310	476004,5	2240573,42	Картометрический метод	2,50	-
311	475938,65	2240523,25	Картометрический метод	2,50	-
312	475901,43	2240459,71	Картометрический метод	2,50	-
313	475893,73	2240451,19	Картометрический метод	2,50	-
314	475876,2	2240426,41	Картометрический метод	2,50	-
315	475863,49	2240395,47	Картометрический метод	2,50	-
316	475848,63	2240363,32	Картометрический метод	2,50	-
317	475836,81	2240339,7	Картометрический метод	2,50	-
318	475818,24	2240311,85	Картометрический метод	2,50	-
319	475790,6	2240268,98	Картометрический метод	2,50	-
320	475772,87	2240241,13	Картометрический метод	2,50	-
321	475754,41	2240219,76	Картометрический метод	2,50	-
322	475734,98	2240213,66	Картометрический метод	2,50	-
323	475696,97	2240151,23	Картометрический метод	2,50	-
324	475668,12	2240105,45	Картометрический метод	2,50	-
325	475615,96	2240030,82	Картометрический метод	2,50	-
326	475559,09	2239951,74	Картометрический метод	2,50	-
327	475533,28	2239910,96	Картометрический метод	2,50	-
328	475520,28	2239883,32	Картометрический метод	2,50	-
329	475519,69	2239880,16	Картометрический метод	2,50	-
330	475510,53	2239854,08	Картометрический метод	2,50	-
331	475493,05	2239832,72	Картометрический метод	2,50	-
332	475475,02	2239812,55	Картометрический метод	2,50	-
333	475469,45	2239802,98	Картометрический метод	2,50	-
334	475398,66	2239702,11	Картометрический метод	2,50	-
335	475394,4	2239705,13	Картометрический метод	2,50	-
336	475388,06	2239697,31	Картометрический метод	2,50	-
337	475393,25	2239693,45	Картометрический метод	2,50	-
338	475374,58	2239654,59	Картометрический метод	2,50	-
339	475363,45	2239620,84	Картометрический метод	2,50	-
340	475343,77	2239584,07	Картометрический метод	2,50	-
341	475348,88	2239570,79	Картометрический метод	2,50	-
342	475348,88	2239565,68	Картометрический метод	2,50	-
343	475312,09	2239523,78	Картометрический метод	2,50	-
344	475302,9	2239500,28	Картометрический метод	2,50	-
345	475303,37	2239496,86	Картометрический метод	2,50	-
346	475304,73	2239492,23	Картометрический метод	2,50	-
347	475304,94	2239485,46	Картометрический метод	2,50	-
348	475306,98	2239470,64	Картометрический метод	2,50	-
349	475311,07	2239417,5	Картометрический метод	2,50	-

Сведения о местоположении границ объекта

350	475312,09	2239403,19	Картометрический метод	2,50	-
351	475305,96	2239395,02	Картометрический метод	2,50	-
352	475290,63	2239401,15	Картометрический метод	2,50	-
353	475267,13	2239401,15	Картометрический метод	2,50	-
354	475253,84	2239397,06	Картометрический метод	2,50	-
355	475168,53	2239395,02	Картометрический метод	2,50	-
356	475164,43	2239390,93	Картометрический метод	2,50	-
357	475158,37	2239384,11	Картометрический метод	2,50	-
358	475154,95	2239376,42	Картометрический метод	2,50	-
359	475175,46	2239361,46	Картометрический метод	2,50	-
360	475201,09	2239342,24	Картометрический метод	2,50	-
361	475216,05	2239341,38	Картометрический метод	2,50	-
362	475238,26	2239343,95	Картометрический метод	2,50	-
363	475260,57	2239350,05	Картометрический метод	2,50	-
364	475273,87	2239345,97	Картометрический метод	2,50	-
365	475290,23	2239349,03	Картометрический метод	2,50	-
366	475311,71	2239342,9	Картометрический метод	2,50	-
367	475335,23	2239343,92	Картометрический метод	2,50	-
368	475345,46	2239335,75	Картометрический метод	2,50	-
369	475352,61	2239322,46	Картометрический метод	2,50	-
370	475357,21	2239303,05	Картометрический метод	2,50	-
371	475361,3	2239293,85	Картометрический метод	2,50	-
372	475449,25	2239247,86	Картометрический метод	2,50	-
373	475546,33	2239216,99	Картометрический метод	2,50	-
374	475567,44	2239228,81	Картометрический метод	2,50	-
375	475586,86	2239238,93	Картометрический метод	2,50	-
376	475596,15	2239249,06	Картометрический метод	2,50	-
377	475607,62	2239281,01	Картометрический метод	2,50	-
378	475622,82	2239305,48	Картометрический метод	2,50	-
379	475647,31	2239333,33	Картометрический метод	2,50	-
380	475686,15	2239378,89	Картометрический метод	2,50	-
381	475752,53	2239460,45	Картометрический метод	2,50	-
382	475785,47	2239500,95	Картометрический метод	2,50	-
383	475803,2	2239531,33	Картометрический метод	2,50	-
384	475841,2	2239569,3	Картометрический метод	2,50	-
385	475866,53	2239595,45	Картометрический метод	2,50	-
386	475892,71	2239627,51	Картометрический метод	2,50	-
387	475926,48	2239668,01	Картометрический метод	2,50	-
254	476046,03	2239786,77	Картометрический метод	2,50	-
ЗУ1(8)					
388	473166,74	2239962,74	Картометрический метод	2,50	-
389	473165,27	2240001,84	Картометрический метод	2,50	-
390	473163,26	2240071,72	Картометрический метод	2,50	-
391	473097,4	2240119,43	Картометрический метод	2,50	-
392	473061,12	2240146,98	Картометрический метод	2,50	-
393	473027,42	2240185,94	Картометрический метод	2,50	-
394	472974,98	2240184,56	Картометрический метод	2,50	-
395	472956,35	2240180,59	Картометрический метод	2,50	-
396	472559,76	2240169,21	Картометрический метод	2,50	-
397	472533,03	2240270,47	Картометрический метод	2,50	-
398	472496,21	2240345,79	Картометрический метод	2,50	-

Сведения о местоположении границ объекта

399	472469,97	2240361,96	Картометрический метод	2,50	-
400	472420,24	2240346,51	Картометрический метод	2,50	-
401	472393,83	2240419,88	Картометрический метод	2,50	-
402	472396,76	2240395,89	Картометрический метод	2,50	-
403	472403,59	2240310,9	Картометрический метод	2,50	-
404	472383,05	2240304,33	Картометрический метод	2,50	-
405	472368,02	2240300,75	Картометрический метод	2,50	-
406	472364,5	2240280,47	Картометрический метод	2,50	-
407	472368,06	2240229,58	Картометрический метод	2,50	-
408	472369,01	2240197,82	Картометрический метод	2,50	-
409	472367,96	2240197,65	Картометрический метод	2,50	-
410	472349,83	2240196,79	Картометрический метод	2,50	-
411	472347,17	2240252,73	Картометрический метод	2,50	-
412	472314,52	2240251,18	Картометрический метод	2,50	-
413	472316,27	2240219,23	Картометрический метод	2,50	-
414	472305,29	2240218,63	Картометрический метод	2,50	-
415	472262,98	2240216,92	Картометрический метод	2,50	-
416	472249,72	2240207,91	Картометрический метод	2,50	-
417	472252,23	2240171,93	Картометрический метод	2,50	-
418	472240,52	2240171,14	Картометрический метод	2,50	-
419	472245,01	2240044,94	Картометрический метод	2,50	-
420	472311,97	2239958,11	Картометрический метод	2,50	-
421	472327,14	2239936,01	Картометрический метод	2,50	-
422	472907,4	2239954,04	Картометрический метод	2,50	-
388	473166,74	2239962,74	Картометрический метод	2,50	-
ЗУ1(9)					
472	473173,64	2238140,97	Картометрический метод	2,50	-
473	473251,77	2238199,35	Картометрический метод	2,50	-
474	473268,43	2238196,28	Картометрический метод	2,50	-
475	473287,74	2238215,95	Картометрический метод	2,50	-
476	473273,34	2238265,83	Картометрический метод	2,50	-
477	473295,84	2238294,2	Картометрический метод	2,50	-
478	473318,91	2238316,03	Картометрический метод	2,50	-
479	473345,62	2238338,48	Картометрический метод	2,50	-
480	473358,83	2238351,69	Картометрический метод	2,50	-
481	473374,61	2238368,68	Картометрический метод	2,50	-
482	473379,47	2238378,39	Картометрический метод	2,50	-
483	473376,43	2238390,52	Картометрический метод	2,50	-
484	473369,15	2238393,55	Картометрический метод	2,50	-
485	473357,61	2238388,7	Картометрический метод	2,50	-
486	473340,01	2238380,81	Картометрический метод	2,50	-
487	473318,76	2238366,86	Картометрический метод	2,50	-
488	473311,47	2238372,32	Картометрический метод	2,50	-
489	473338,79	2238397,19	Картометрический метод	2,50	-
490	473348,51	2238408,11	Картометрический метод	2,50	-
491	473350,33	2238413,57	Картометрический метод	2,50	-
492	473347,29	2238420,24	Картометрический метод	2,50	-
493	473340,61	2238429,34	Картометрический метод	2,50	-
494	473331,51	2238437,23	Картометрический метод	2,50	-
495	473319,37	2238441,47	Картометрический метод	2,50	-
496	473315,72	2238447,54	Картометрический метод	2,50	-

Сведения о местоположении границ объекта

497	473310,87	2238456,64	Картометрический метод	2,50	-
498	473307,83	2238464,53	Картометрический метод	2,50	-
499	473301,76	2238466,95	Картометрический метод	2,50	-
500	473293,87	2238463,92	Картометрический метод	2,50	-
501	473279	2238461,43	Картометрический метод	2,50	-
502	473266,86	2238462,64	Картометрический метод	2,50	-
503	473254,11	2238465,07	Картометрический метод	2,50	-
504	473237,72	2238459	Картометрический метод	2,50	-
505	473216,47	2238457,18	Картометрический метод	2,50	-
506	473208,58	2238458,39	Картометрический метод	2,50	-
507	473199,47	2238467,49	Картометрический метод	2,50	-
508	473195,83	2238474,77	Картометрический метод	2,50	-
509	473187,94	2238477,81	Картометрический метод	2,50	-
510	473178,83	2238477,81	Картометрический метод	2,50	-
511	473174,58	2238480,84	Картометрический метод	2,50	-
512	473172,15	2238486,3	Картометрический метод	2,50	-
513	473172,15	2238491,76	Картометрический метод	2,50	-
514	473175,19	2238499,64	Картометрический метод	2,50	-
515	473184,9	2238503,89	Картометрический метод	2,50	-
516	473197,65	2238501,46	Картометрический метод	2,50	-
517	473209,79	2238494,19	Картометрический метод	2,50	-
518	473221,33	2238488,73	Картометрический метод	2,50	-
519	473232,86	2238489,94	Картометрический метод	2,50	-
520	473245	2238494,79	Картометрический метод	2,50	-
521	473259,57	2238500,25	Картометрический метод	2,50	-
522	473264,43	2238506,92	Картометрический метод	2,50	-
523	473265,65	2238515,42	Картометрический метод	2,50	-
524	473261,4	2238529,37	Картометрический метод	2,50	-
525	473252,9	2238546,96	Картометрический метод	2,50	-
526	473245	2238561,52	Картометрический метод	2,50	-
527	473228,69	2238575,37	Картометрический метод	2,50	-
528	473218,37	2238583,87	Картометрический метод	2,50	-
529	473211,69	2238594,18	Картометрический метод	2,50	-
530	473206,83	2238603,88	Картометрический метод	2,50	-
531	473206,23	2238615,41	Картометрический метод	2,50	-
532	473197,73	2238623,3	Картометрический метод	2,50	-
533	473183,16	2238637,25	Картометрический метод	2,50	-
534	473178,3	2238648,17	Картометрический метод	2,50	-
535	473171,01	2238670,01	Картометрический метод	2,50	-
536	473162,07	2238688,13	Картометрический метод	2,50	-
537	473154,79	2238696,63	Картометрический метод	2,50	-
538	473145,07	2238698,45	Картометрический метод	2,50	-
539	473134,14	2238698,45	Картометрический метод	2,50	-
540	473100,75	2238689,35	Картометрический метод	2,50	-
541	473097,11	2238690,56	Картометрический метод	2,50	-
542	473095,9	2238693,59	Картометрический метод	2,50	-
543	473095,9	2238697,23	Картометрический метод	2,50	-
544	473097,72	2238700,87	Картометрический метод	2,50	-
545	473106,22	2238711,18	Картометрический метод	2,50	-
546	473118,36	2238720,89	Картометрический метод	2,50	-
547	473132,32	2238730,6	Картометрический метод	2,50	-

Сведения о местоположении границ объекта

548	473142,64	2238744,55	Картометрический метод	2,50	-
549	473149,32	2238756,07	Картометрический метод	2,50	-
550	473149,32	2238770,63	Картометрический метод	2,50	-
551	473148,71	2238781,55	Картометрический метод	2,50	-
552	473146,29	2238784,59	Картометрический метод	2,50	-
553	473142,64	2238784,59	Картометрический метод	2,50	-
554	473140,22	2238770,03	Картометрический метод	2,50	-
555	473137,79	2238757,89	Картометрический метод	2,50	-
556	473131,72	2238750,01	Картометрический метод	2,50	-
557	473119,57	2238745,16	Картометрический метод	2,50	-
558	473109,86	2238746,37	Картометрический метод	2,50	-
559	473103,18	2238749,4	Картометрический метод	2,50	-
560	473098,33	2238753,65	Картометрический метод	2,50	-
561	473096,5	2238760,32	Картометрический метод	2,50	-
562	473096,5	2238768,21	Картометрический метод	2,50	-
563	473100,15	2238777,91	Картометрический метод	2,50	-
564	473107,43	2238789,44	Картометрический метод	2,50	-
565	473108,65	2238794,9	Картометрический метод	2,50	-
566	473101,97	2238800,36	Картометрический метод	2,50	-
567	473086,79	2238801,57	Картометрический метод	2,50	-
568	473069,73	2238801,91	Картометрический метод	2,50	-
569	473063,66	2238808,59	Картометрический метод	2,50	-
570	473060,05	2238818,9	Картометрический метод	2,50	-
571	473064	2238821	Картометрический метод	2,50	-
572	473061,83	2238827,12	Картометрический метод	2,50	-
573	473063,06	2238830,42	Картометрический метод	2,50	-
574	473066,09	2238844,98	Картометрический метод	2,50	-
575	473064,88	2238853,48	Картометрический метод	2,50	-
576	473059,42	2238860,75	Картометрический метод	2,50	-
577	473046,68	2238867,43	Картометрический метод	2,50	-
578	473024,23	2238878,35	Картометрический метод	2,50	-
579	473012,71	2238885,02	Картометрический метод	2,50	-
580	473009,67	2238892,91	Картометрический метод	2,50	-
581	473009,67	2238901,4	Картометрический метод	2,50	-
582	473012,71	2238916,56	Картометрический метод	2,50	-
583	473009,99	2238924,41	Картометрический метод	2,50	-
584	473013,93	2238927,28	Картометрический метод	2,50	-
585	473015,24	2238934,83	Картометрический метод	2,50	-
586	472995,05	2238960,46	Картометрический метод	2,50	-
587	472971,78	2238979,06	Картометрический метод	2,50	-
588	472969,39	2238991,58	Картометрический метод	2,50	-
589	472954,9	2238986,83	Картометрический метод	2,50	-
590	472945,37	2238982,08	Картометрический метод	2,50	-
591	472939,31	2238985,11	Картометрический метод	2,50	-
592	472935,06	2238994,21	Картометрический метод	2,50	-
593	472936,27	2238998,46	Картометрический метод	2,50	-
594	472940,52	2239003,31	Картометрический метод	2,50	-
595	472948,41	2239006,95	Картометрический метод	2,50	-
596	472964,78	2239012,41	Картометрический метод	2,50	-
597	472965,39	2239015,44	Картометрический метод	2,50	-
598	472963,57	2239019,08	Картометрический метод	2,50	-

Сведения о местоположении границ объекта

599	472958,11	2239019,69	Картометрический метод	2,50	-
600	472942,95	2239019,69	Картометрический метод	2,50	-
601	472928,24	2239013,93	Картометрический метод	2,50	-
602	472892,16	2238990,5	Картометрический метод	2,50	-
603	472833,05	2238937,65	Картометрический метод	2,50	-
604	472801,84	2238918,85	Картометрический метод	2,50	-
605	472785,85	2238901,97	Картометрический метод	2,50	-
606	472741,42	2238820,66	Картометрический метод	2,50	-
607	472710,24	2238753,47	Картометрический метод	2,50	-
608	472706,23	2238724,93	Картометрический метод	2,50	-
609	472662,41	2238759,02	Картометрический метод	2,50	-
610	472647,55	2238754,01	Картометрический метод	2,50	-
611	472650,47	2238753,11	Картометрический метод	2,50	-
612	472652,41	2238750,99	Картометрический метод	2,50	-
613	472655,69	2238746,07	Картометрический метод	2,50	-
614	472679,9	2238711,83	Картометрический метод	2,50	-
615	472736,53	2238642,5	Картометрический метод	2,50	-
616	472773,41	2238572,3	Картометрический метод	2,50	-
617	472827,61	2238507,44	Картометрический метод	2,50	-
618	472895,2	2238468,55	Картометрический метод	2,50	-
619	472911,74	2238447,89	Картометрический метод	2,50	-
620	472940,6	2238403,53	Картометрический метод	2,50	-
621	472925,65	2238389,17	Картометрический метод	2,50	-
622	472876,23	2238355,08	Картометрический метод	2,50	-
623	472910,34	2238305,63	Картометрический метод	2,50	-
624	472937,96	2238249,08	Картометрический метод	2,50	-
625	472970,08	2238205,57	Картометрический метод	2,50	-
626	473010,49	2238169,3	Картометрический метод	2,50	-
627	473047,79	2238135,11	Картометрический метод	2,50	-
628	473065,41	2238120,6	Картометрический метод	2,50	-
629	473081,98	2238119,57	Картометрический метод	2,50	-
630	473114,02	2238142,46	Картометрический метод	2,50	-
472	473173,64	2238140,97	Картометрический метод	2,50	-
ЗУ1(10)					
709	471303,13	2238849,62	Картометрический метод	2,50	-
710	471317,43	2238913,05	Картометрический метод	2,50	-
711	471318,53	2238926,24	Картометрический метод	2,50	-
712	471313,4	2238938,34	Картометрический метод	2,50	-
713	471299,46	2238959,61	Картометрический метод	2,50	-
714	471291,4	2238972,8	Картометрический метод	2,50	-
715	471271,23	2238997	Картометрический метод	2,50	-
716	471242,27	2239006,16	Картометрический метод	2,50	-
717	471211,85	2239016,06	Картометрический метод	2,50	-
718	471196,45	2239017,53	Картометрический метод	2,50	-
719	471163,09	2239014,6	Картометрический метод	2,50	-
720	471135,6	2239010,93	Картометрический метод	2,50	-
721	471124,97	2239011,66	Картометрический метод	2,50	-
722	471097,47	2239021,93	Картометрический метод	2,50	-
723	471080,97	2239028,53	Картометрический метод	2,50	-
724	471050,91	2239029,99	Картометрический метод	2,50	-
725	471028,18	2239034,03	Картометрический метод	2,50	-

Сведения о местоположении границ объекта

726	471010,58	2239034,03	Картометрический метод	2,50	-
727	470966,96	2239028,53	Картометрический метод	2,50	-
728	470932,13	2239022,66	Картометрический метод	2,50	-
729	470890,34	2239021,2	Картометрический метод	2,50	-
730	470873,48	2239026,33	Картометрический метод	2,50	-
731	470850,01	2239027,43	Картометрический метод	2,50	-
732	470837,92	2239022,3	Картометрический метод	2,50	-
733	470823,98	2238999,93	Картометрический метод	2,50	-
734	470815,55	2238956,31	Картометрический метод	2,50	-
735	470812,86	2238917	Картометрический метод	2,50	-
736	470823,79	2238883,33	Картометрический метод	2,50	-
737	470843,82	2238846,02	Картометрический метод	2,50	-
738	470865,67	2238803,25	Картометрический метод	2,50	-
739	470888,85	2238769,4	Картометрический метод	2,50	-
740	470923,32	2238733,33	Картометрический метод	2,50	-
741	470954,46	2238709,52	Картометрический метод	2,50	-
742	470987,38	2238691,29	Картометрический метод	2,50	-
743	471030,3	2238675,79	Картометрический метод	2,50	-
744	471061,19	2238667,7	Картометрический метод	2,50	-
745	471086,75	2238669,66	Картометрический метод	2,50	-
746	471120,44	2238681,49	Картометрический метод	2,50	-
747	471162,32	2238706,06	Картометрический метод	2,50	-
748	471210,1	2238743,19	Картометрический метод	2,50	-
749	471283,33	2238789,87	Картометрический метод	2,50	-
750	471291,77	2238799,4	Картометрический метод	2,50	-
751	471299,83	2238825,79	Картометрический метод	2,50	-
709	471303,13	2238849,62	Картометрический метод	2,50	-
ЗУ1(11)					
752	471688,79	2240344,63	Картометрический метод	2,50	-
753	471708,5	2240353,39	Картометрический метод	2,50	-
754	471707,77	2240403,04	Картометрический метод	2,50	-
755	471712,16	2240432,24	Картометрический метод	2,50	-
756	471683,48	2240477,49	Картометрический метод	2,50	-
757	471671,17	2240487,62	Картометрический метод	2,50	-
758	471620,16	2240521,32	Картометрический метод	2,50	-
759	471560,28	2240588,49	Картометрический метод	2,50	-
760	471577,81	2240665,16	Картометрический метод	2,50	-
761	471585,11	2240740,36	Картометрический метод	2,50	-
762	471588,03	2240780,52	Картометрический метод	2,50	-
763	471600,44	2240814,84	Картометрический метод	2,50	-
764	471598,98	2240871,79	Картометрический метод	2,50	-
765	471606,28	2240955,76	Картометрический метод	2,50	-
766	471663,18	2240948,82	Картометрический метод	2,50	-
767	471678,38	2240939,41	Картометрический метод	2,50	-
768	471681,8	2240925,32	Картометрический метод	2,50	-
769	471780,88	2240837,22	Картометрический метод	2,50	-
770	471796,12	2240876,49	Картометрический метод	2,50	-
771	471845,04	2240839,67	Картометрический метод	2,50	-
772	471863,4	2240894,53	Картометрический метод	2,50	-
773	471888,02	2240890,19	Картометрический метод	2,50	-
774	471917,51	2240888,95	Картометрический метод	2,50	-

Сведения о местоположении границ объекта

775	471937,41	2240886,94	Картометрический метод	2,50	-
776	471938,5	2240923,09	Картометрический метод	2,50	-
777	471933,57	2240960,69	Картометрический метод	2,50	-
778	471927	2241002,12	Картометрический метод	2,50	-
779	471912,22	2241025,67	Картометрический метод	2,50	-
780	471879,36	2241067,66	Картометрический метод	2,50	-
781	471857,03	2241110,55	Картометрический метод	2,50	-
782	471843,77	2241141,37	Картометрический метод	2,50	-
783	471831,5	2241224,63	Картометрический метод	2,50	-
784	471814,34	2241274,02	Картометрический метод	2,50	-
785	471812,87	2241325,47	Картометрический метод	2,50	-
786	471809,97	2241361,65	Картометрический метод	2,50	-
787	471804,18	2241394,21	Картометрический метод	2,50	-
788	471793,32	2241426,05	Картометрический метод	2,50	-
789	471779,69	2241449,75	Картометрический метод	2,50	-
790	471745,66	2241490,28	Картометрический метод	2,50	-
791	471702,22	2241539,48	Картометрический метод	2,50	-
792	471651,72	2241591,01	Картометрический метод	2,50	-
793	471632,93	2241610,09	Картометрический метод	2,50	-
794	471613,89	2241625,6	Картометрический метод	2,50	-
795	471616,34	2241646,37	Картометрический метод	2,50	-
796	471556,97	2241630,45	Картометрический метод	2,50	-
797	471514,2	2241616,55	Картометрический метод	2,50	-
798	471483,02	2241606,75	Картометрический метод	2,50	-
799	471428,04	2241599,3	Картометрический метод	2,50	-
800	471374,52	2241594,99	Картометрический метод	2,50	-
801	471343,72	2241592,82	Картометрический метод	2,50	-
802	471320,55	2241584,86	Картометрический метод	2,50	-
803	471286,52	2241567,5	Картометрический метод	2,50	-
804	471257,56	2241551,58	Картометрический метод	2,50	-
805	471230,77	2241536,38	Картометрический метод	2,50	-
806	471172,67	2241535,65	Картометрический метод	2,50	-
807	471187,65	2241477,21	Картометрический метод	2,50	-
808	471191,52	2241458,38	Картометрический метод	2,50	-
809	471205,37	2241392,04	Картометрический метод	2,50	-
810	471233,85	2241263,96	Картометрический метод	2,50	-
811	471210,68	2241228,5	Картометрический метод	2,50	-
812	471182,44	2241183,63	Картометрический метод	2,50	-
813	471160,72	2241142,39	Картометрический метод	2,50	-
814	471146,24	2241104,03	Картометрический метод	2,50	-
815	471140,45	2241076,53	Картометрический метод	2,50	-
816	471135,38	2241044,69	Картометрический метод	2,50	-
817	471131,78	2240991,4	Картометрический метод	2,50	-
818	471101,49	2240991,43	Картометрический метод	2,50	-
819	471092,94	2240909	Картометрический метод	2,50	-
820	471092,23	2240847,69	Картометрический метод	2,50	-
821	471148,43	2240833,64	Картометрический метод	2,50	-
822	471158,57	2240773,58	Картометрический метод	2,50	-
823	471184,57	2240702,21	Картометрический метод	2,50	-
824	471191,09	2240681,94	Картометрический метод	2,50	-
825	471197,6	2240660,96	Картометрический метод	2,50	-

Сведения о местоположении границ объекта

826	471199,05	2240630,57	Картометрический метод	2,50	-
827	471195,43	2240598,73	Картометрический метод	2,50	-
828	471188,91	2240565,44	Картометрический метод	2,50	-
829	471178,19	2240527,96	Картометрический метод	2,50	-
830	471162,99	2240498,29	Картометрический метод	2,50	-
831	471141,99	2240474,41	Картометрический метод	2,50	-
832	471140,54	2240467,9	Картометрический метод	2,50	-
833	471177,47	2240446,92	Картометрический метод	2,50	-
834	471214,84	2240426,83	Картометрический метод	2,50	-
835	471256,34	2240400,02	Картометрический метод	2,50	-
836	471280,73	2240373,28	Картометрический метод	2,50	-
837	471312,58	2240340,71	Картометрический метод	2,50	-
838	471346,61	2240315,39	Картометрический метод	2,50	-
839	471376,62	2240298,7	Картометрический метод	2,50	-
840	471411,85	2240297,94	Картометрический метод	2,50	-
841	471434,38	2240297,12	Картометрический метод	2,50	-
842	471469,42	2240315,42	Картометрический метод	2,50	-
843	471496,77	2240330,02	Картометрический метод	2,50	-
844	471527,43	2240336,59	Картометрический метод	2,50	-
845	471555,18	2240343,16	Картометрический метод	2,50	-
846	471590,96	2240340,24	Картометрический метод	2,50	-
847	471635,22	2240339,3	Картометрический метод	2,50	-
848	471662,48	2240342,9	Картометрический метод	2,50	-
752	471688,79	2240344,63	Картометрический метод	2,50	-
ЗУ(12)					
849	473892,37	2241213,61	Картометрический метод	2,50	-
850	474111,33	2241120,94	Картометрический метод	2,50	-
851	474114,49	2241117,13	Картометрический метод	2,50	-
852	474116,53	2241111,63	Картометрический метод	2,50	-
853	474076,84	2241042,8	Картометрический метод	2,50	-
854	474070,81	2241045,02	Картометрический метод	2,50	-
855	474054,79	2241045,7	Картометрический метод	2,50	-
856	473957,55	2240868,65	Картометрический метод	2,50	-
857	473948,92	2240860,64	Картометрический метод	2,50	-
858	473912,4	2240907,52	Картометрический метод	2,50	-
859	473893,62	2240940,38	Картометрический метод	2,50	-
860	473883,01	2240951,33	Картометрический метод	2,50	-
861	473859,69	2240987,03	Картометрический метод	2,50	-
862	473809,32	2241032,09	Картометрический метод	2,50	-
863	473789,89	2241065,31	Картометрический метод	2,50	-
864	473753,13	2241108,78	Картометрический метод	2,50	-
865	473717,44	2241166,38	Картометрический метод	2,50	-
866	473657,35	2241118,32	Картометрический метод	2,50	-
867	473612,12	2241077,32	Картометрический метод	2,50	-
868	473596,22	2241053,65	Картометрический метод	2,50	-
869	473581,37	2241033,15	Картометрический метод	2,50	-
870	473566,53	2241011,94	Картометрический метод	2,50	-
871	473543,56	2241012,3	Картометрический метод	2,50	-
872	473524,12	2241008,41	Картометрический метод	2,50	-
873	473506,45	2240996,39	Картометрический метод	2,50	-
874	473490,96	2240977,4	Картометрический метод	2,50	-

Сведения о местоположении границ объекта

875	473481,19	2240958,16	Картометрический метод	2,50	-
876	473434,4	2240974,43	Картометрический метод	2,50	-
877	473404,9	2240971,38	Картометрический метод	2,50	-
878	473402,61	2240913,22	Картометрический метод	2,50	-
879	473373,37	2240843,3	Картометрический метод	2,50	-
880	473363,89	2240820,67	Картометрический метод	2,50	-
881	473360,71	2240765,91	Картометрический метод	2,50	-
882	473355,06	2240741,66	Картометрический метод	2,50	-
883	473312,33	2240699,99	Картометрический метод	2,50	-
884	473275,71	2240686,77	Картометрический метод	2,50	-
885	473276,73	2240675,59	Картометрический метод	2,50	-
886	473284,87	2240663,4	Картометрический метод	2,50	-
887	473290,97	2240647,13	Картометрический метод	2,50	-
888	473291,99	2240609,52	Картометрический метод	2,50	-
889	473293,25	2240538,78	Картометрический метод	2,50	-
890	473288,16	2240481,86	Картометрический метод	2,50	-
891	473385,55	2240512,21	Картометрический метод	2,50	-
892	473378,7	2240488,97	Картометрический метод	2,50	-
893	473373,61	2240463,56	Картометрический метод	2,50	-
894	473380,73	2240433,07	Картометрический метод	2,50	-
895	473401,49	2240394,88	Картометрический метод	2,50	-
896	473409,22	2240420,87	Картометрический метод	2,50	-
897	473417,39	2240441,88	Картометрический метод	2,50	-
898	473445,66	2240459,55	Картометрический метод	2,50	-
899	473457,68	2240460,97	Картометрический метод	2,50	-
900	473495,49	2240447,18	Картометрический метод	2,50	-
901	473541,44	2240450,36	Картометрический метод	2,50	-
902	473574,31	2240459,2	Картометрический метод	2,50	-
903	473586,68	2240459,55	Картометрический метод	2,50	-
904	473614,95	2240452,48	Картометрический метод	2,50	-
905	473633,33	2240446,12	Картометрический метод	2,50	-
906	473705,42	2240420,67	Картометрический метод	2,50	-
907	473724,15	2240413,96	Картометрический метод	2,50	-
908	473747,48	2240406,54	Картометрический метод	2,50	-
909	473764,09	2240400,88	Картометрический метод	2,50	-
910	473785,29	2240400,18	Картометрический метод	2,50	-
911	473805,44	2240405,48	Картометрический метод	2,50	-
912	473835,73	2240415,16	Картометрический метод	2,50	-
913	473852,65	2240412,03	Картометрический метод	2,50	-
914	473863,05	2240411,13	Картометрический метод	2,50	-
915	473892,55	2240437,72	Картометрический метод	2,50	-
916	473905,97	2240430,29	Картометрический метод	2,50	-
917	473918,95	2240461,29	Картометрический метод	2,50	-
918	473941,5	2240479,34	Картометрический метод	2,50	-
919	473995,58	2240524,93	Картометрический метод	2,50	-
920	474046,12	2240575,83	Картометрический метод	2,50	-
921	474053,54	2240574,94	Картометрический метод	2,50	-
922	474072	2240576,11	Картометрический метод	2,50	-
923	474347,15	2240817,03	Картометрический метод	2,50	-
924	474442,91	2240900,88	Картометрический метод	2,50	-
925	474585,76	2241025,95	Картометрический метод	2,50	-

Сведения о местоположении границ объекта

926	474585,54	2241042,84	Картометрический метод	2,50	-
927	474682,12	2241164,5	Картометрический метод	2,50	-
928	474730,02	2241143,32	Картометрический метод	2,50	-
929	474761,81	2241538,5	Картометрический метод	2,50	-
930	474746,3	2241515,45	Картометрический метод	2,50	-
931	474734,42	2241521,7	Картометрический метод	2,50	-
932	474321,08	2241390,29	Картометрический метод	2,50	-
933	474212,16	2241357,25	Картометрический метод	2,50	-
934	474150,55	2241601,76	Картометрический метод	2,50	-
935	474102,2	2241647,12	Картометрический метод	2,50	-
936	473988,62	2241426,96	Картометрический метод	2,50	-
937	473828,79	2241367,83	Картометрический метод	2,50	-
938	473807,56	2241406,83	Картометрический метод	2,50	-
939	473735,95	2241451,65	Картометрический метод	2,50	-
940	473763,56	2241532,01	Картометрический метод	2,50	-
941	473721,05	2241570,18	Картометрический метод	2,50	-
942	473728,38	2241592,59	Картометрический метод	2,50	-
943	473534,98	2241412,96	Картометрический метод	2,50	-
849	473892,37	2241213,61	Картометрический метод	2,50	-
ЗУ1(13)					
944	470134,09	2242607,93	Картометрический метод	2,50	-
945	470010,42	2242668,72	Картометрический метод	2,50	-
946	469969,26	2242673,67	Картометрический метод	2,50	-
947	469920	2242686,45	Картометрический метод	2,50	-
948	469849,06	2242715,1	Картометрический метод	2,50	-
949	469786,89	2242744,72	Картометрический метод	2,50	-
950	469727,44	2242769,32	Картометрический метод	2,50	-
951	469687,09	2242781,18	Картометрический метод	2,50	-
952	469679,55	2242782,67	Картометрический метод	2,50	-
953	469672,77	2242784,07	Картометрический метод	2,50	-
954	469637,9	2242791,27	Картометрический метод	2,50	-
955	469635,93	2242791,67	Картометрический метод	2,50	-
956	469626,14	2242793,42	Картометрический метод	2,50	-
957	469594,89	2242799	Картометрический метод	2,50	-
958	469585,4	2242800,69	Картометрический метод	2,50	-
959	469565,4	2242801,06	Картометрический метод	2,50	-
960	469542,73	2242801,54	Картометрический метод	2,50	-
961	469502,03	2242798,76	Картометрический метод	2,50	-
962	469437,47	2242793,83	Картометрический метод	2,50	-
963	469386,15	2242797,03	Картометрический метод	2,50	-
964	469354,29	2242804,71	Картометрический метод	2,50	-
965	469355,23	2242811,86	Картометрический метод	2,50	-
966	469367,53	2242911,11	Картометрический метод	2,50	-
967	469367,53	2242942,74	Картометрический метод	2,50	-
968	469340,07	2242995,42	Картометрический метод	2,50	-
969	469308,21	2243074,45	Картометрический метод	2,50	-
970	469290,64	2243107,37	Картометрический метод	2,50	-
971	469275,46	2243121,42	Картометрический метод	2,50	-
972	469243,61	2243133,5	Картометрический метод	2,50	-
973	469198,57	2243136,79	Картометрический метод	2,50	-
974	469152,44	2243135,69	Картометрический метод	2,50	-

Сведения о местоположении границ объекта

975	469090,93	2243132,4	Картометрический метод	2,50	-
976	469037,1	2243123,62	Картометрический метод	2,50	-
977	469016,14	2243116,2	Картометрический метод	2,50	-
978	468975,54	2243103,93	Картометрический метод	2,50	-
979	468984,33	2243154,42	Картометрический метод	2,50	-
980	468995,31	2243222,47	Картометрический метод	2,50	-
981	469011,79	2243234,54	Картометрический метод	2,50	-
982	469018,38	2243241,13	Картометрический метод	2,50	-
983	469045,84	2243240,03	Картометрический метод	2,50	-
984	469068,91	2243241,13	Картометрический метод	2,50	-
985	469074,4	2243246,61	Картометрический метод	2,50	-
986	469078,79	2243260,88	Картометрический метод	2,50	-
987	469087,58	2243269,66	Картометрический метод	2,50	-
988	469100,76	2243272,96	Картометрический метод	2,50	-
989	469129,32	2243276,25	Картометрический метод	2,50	-
990	469139,21	2243283,93	Картометрический метод	2,50	-
991	469147,99	2243291,61	Картометрический метод	2,50	-
992	469165,57	2243297,1	Картометрический метод	2,50	-
993	469268,3	2243284,81	Картометрический метод	2,50	-
994	469355,72	2243268,79	Картометрический метод	2,50	-
995	469470,24	2243284,83	Картометрический метод	2,50	-
996	469531,75	2243271,7	Картометрический метод	2,50	-
997	469610,5	2243240,95	Картометрический метод	2,50	-
998	469691,26	2243200,82	Картометрический метод	2,50	-
999	469679,98	2243176,31	Картометрический метод	2,50	-
1000	469731,78	2243161,6	Картометрический метод	2,50	-
1001	469713,16	2243122,13	Картометрический метод	2,50	-
1002	469680,4	2243138,6	Картометрический метод	2,50	-
1003	469601,44	2242940,45	Картометрический метод	2,50	-
1004	469629,05	2242918,37	Картометрический метод	2,50	-
1005	469663,03	2242905,2	Картометрический метод	2,50	-
1006	469684,69	2242900,53	Картометрический метод	2,50	-
1007	469703,8	2242886,09	Картометрический метод	2,50	-
1008	469739,91	2242867,4	Картометрический метод	2,50	-
1009	469785,35	2242853,38	Картометрический метод	2,50	-
1010	469814,66	2242847,01	Картометрический метод	2,50	-
1011	469836,32	2242831,29	Картометрический метод	2,50	-
1012	469868,61	2242809,21	Картометрический метод	2,50	-
1013	469883,05	2242858,48	Картометрический метод	2,50	-
1014	469892,51	2242869,83	Картометрический метод	2,50	-
1015	469897,91	2242883,54	Картометрический метод	2,50	-
1016	469933,59	2242897,55	Картометрический метод	2,50	-
1017	469952,28	2242901,38	Картометрический метод	2,50	-
1018	469967,57	2242910,72	Картометрический метод	2,50	-
1019	469982,86	2242913,27	Картометрический метод	2,50	-
1020	469993,9	2242928,98	Картометрический метод	2,50	-
1021	469985,46	2242947,98	Картометрический метод	2,50	-
1022	469990,25	2242958,47	Картометрический метод	2,50	-
1023	470020,36	2243024,68	Картометрический метод	2,50	-
1024	469983,63	2243059,12	Картометрический метод	2,50	-
1025	469983,69	2243064,66	Картометрический метод	2,50	-

Сведения о местоположении границ объекта

1026	469947,48	2243091,03	Картометрический метод	2,50	-
1027	469784,21	2243183,52	Картометрический метод	2,50	-
1028	469767,89	2243176,58	Картометрический метод	2,50	-
1029	469647,32	2243247,75	Картометрический метод	2,50	-
1030	469657,77	2243265,29	Картометрический метод	2,50	-
1031	469739,71	2243224,15	Картометрический метод	2,50	-
1032	469761,31	2243212,51	Картометрический метод	2,50	-
1033	469784,46	2243245,11	Картометрический метод	2,50	-
1034	470060,16	2243111,98	Картометрический метод	2,50	-
1035	470078,84	2243104,3	Картометрический метод	2,50	-
1036	470386,84	2242988,02	Картометрический метод	2,50	-
1037	470473,62	2242960,58	Картометрический метод	2,50	-
1038	470669,25	2242906,05	Картометрический метод	2,50	-
1039	470663,3	2242868,67	Картометрический метод	2,50	-
1040	470626,78	2242847,01	Картометрический метод	2,50	-
1041	470603,84	2242823,65	Картометрический метод	2,50	-
1042	470587,27	2242815,58	Картометрический метод	2,50	-
1043	470567,74	2242814,73	Картометрический метод	2,50	-
1044	470540,98	2242818,13	Картометрический метод	2,50	-
1045	470519,74	2242809,63	Картометрический метод	2,50	-
1046	470486,22	2242811,96	Картометрический метод	2,50	-
1047	470456,03	2242807,08	Картометрический метод	2,50	-
1048	470442,19	2242799,83	Картометрический метод	2,50	-
1049	470335,75	2242822,44	Картометрический метод	2,50	-
1050	470289,53	2242846,16	Картометрический метод	2,50	-
1051	470221,57	2242847,43	Картометрический метод	2,50	-
1052	470204,58	2242807,93	Картометрический метод	2,50	-
1053	470251,26	2242671,78	Картометрический метод	2,50	-
1054	470225,67	2242661,56	Картометрический метод	2,50	-
1055	470188,59	2242573,48	Картометрический метод	2,50	-
944	470134,09	2242607,93	Картометрический метод	2,50	-
ЗУ1(14)					
1056	469665,43	2243101,05	Картометрический метод	2,50	-
1057	469601,44	2242940,45	Картометрический метод	2,50	-
1058	469629,05	2242918,37	Картометрический метод	2,50	-
1059	469663,03	2242905,2	Картометрический метод	2,50	-
1060	469684,69	2242900,53	Картометрический метод	2,50	-
1061	469703,8	2242886,09	Картометрический метод	2,50	-
1062	469739,91	2242867,4	Картометрический метод	2,50	-
1063	469785,17	2242853,38	Картометрический метод	2,50	-
1064	469814,66	2242847,01	Картометрический метод	2,50	-
1065	469836,32	2242831,29	Картометрический метод	2,50	-
1066	469868,61	2242809,21	Картометрический метод	2,50	-
1067	469883,05	2242858,48	Картометрический метод	2,50	-
1068	469892,51	2242869,83	Картометрический метод	2,50	-
1069	469897,91	2242883,54	Картометрический метод	2,50	-
1070	469933,59	2242897,55	Картометрический метод	2,50	-
1071	469952,28	2242901,38	Картометрический метод	2,50	-
1072	469967,57	2242910,72	Картометрический метод	2,50	-
1073	469982,86	2242913,27	Картометрический метод	2,50	-
1074	469993,94	2242928,9	Картометрический метод	2,50	-

Сведения о местоположении границ объекта

1075	469985,46	2242947,98	Картометрический метод	2,50	-
1076	469990,25	2242958,47	Картометрический метод	2,50	-
1077	470020,33	2243024,63	Картометрический метод	2,50	-
1078	469983,63	2243059,12	Картометрический метод	2,50	-
1079	469983,69	2243064,66	Картометрический метод	2,50	-
1080	469947,48	2243091,03	Картометрический метод	2,50	-
1081	469784,21	2243183,52	Картометрический метод	2,50	-
1082	469767,89	2243176,58	Картометрический метод	2,50	-
1083	469647,32	2243247,75	Картометрический метод	2,50	-
1084	469637,52	2243227,53	Картометрический метод	2,50	-
1085	469691,26	2243200,82	Картометрический метод	2,50	-
1086	469679,98	2243176,31	Картометрический метод	2,50	-
1087	469731,78	2243161,6	Картометрический метод	2,50	-
1088	469713,16	2243122,13	Картометрический метод	2,50	-
1089	469680,4	2243138,61	Картометрический метод	2,50	-
1056	469665,43	2243101,05	Картометрический метод	2,50	-
1090	469795,38	2243048	Картометрический метод	2,50	-
1091	469820,68	2243106,51	Картометрический метод	2,50	-
1092	469826,18	2243122,8	Картометрический метод	2,50	-
1093	469763,08	2243152,19	Картометрический метод	2,50	-
1094	469752,23	2243127,69	Картометрический метод	2,50	-
1095	469739,72	2243133,67	Картометрический метод	2,50	-
1096	469710,3	2243082,57	Картометрический метод	2,50	-
1090	469795,38	2243048	Картометрический метод	2,50	-

3. Сведения о характерных точках части (частей) границы объекта

Обозначение характерных точек части границы	Координаты, м		Метод определения координат характерной точки	Средняя квадратическая погрешность положения характерной точки (Мт), м	Описание обозначения точки на местности (при наличии)
	X	Y			
1	2	3	4	5	6
Часть № -					
-	-	-	-	-	-

План границ объекта



Используемые условные знаки и обозначения:

Масштаб 1:30000

- 1 - характерная точка контура, сведения о которой позволяют однозначно определить её на местности
- - вновь образованная часть контура, сведения о которой достаточны для определения её местоположения

ОПИСАНИЕ МЕСТОПОЛОЖЕНИЯ ГРАНИЦ

2.2 Зона специализированной общественной застройки

(наименование объекта местоположение границ, которого описано (далее - объект)

Раздел 1


Сведения об объекте		
№ п/п	Характеристики объекта	Описание характеристик
1	2	3
1	Местоположение объекта	<i>Российская Федерация, Рязанская область, р-н Касимовский, с/п Овчинниковское</i>
2	Площадь объекта \pm величина погрешности определения площади ($P \pm \Delta P$)	<i>138189кв.м. \pm 254кв.м.</i>
3	Иные характеристики объекта	<i>Вид зоны: 2.2 Зона специализированной общественной застройки Номер зоны: -</i>

Раздел 2

Сведения о местоположении границ объекта					
1. Система координат <i>МСК-62</i>					
2. Сведения о характерных точках границ объекта					
Обозначение характерных точек границ	Координаты, м		Метод определения координат характерной точки	Средняя квадратическая погрешность положения характерной точки (Мт), м	Описание обозначения точки на местности (при наличии)
	X	Y			
1	2	3	4	5	6
<i>ЗУ1(1)</i>					
1	476259,82	2240467,63	<i>Картометрический метод</i>	2,50	-
2	476265,59	2240469,36	<i>Картометрический метод</i>	2,50	-
3	476264,48	2240473,15	<i>Картометрический метод</i>	2,50	-
4	476270,3	2240475,12	<i>Картометрический метод</i>	2,50	-
5	476281,29	2240478,45	<i>Картометрический метод</i>	2,50	-
6	476316,39	2240525,5	<i>Картометрический метод</i>	2,50	-
7	476313,5	2240527,45	<i>Картометрический метод</i>	2,50	-
8	476263,81	2240562,11	<i>Картометрический метод</i>	2,50	-
9	476266,69	2240576,52	<i>Картометрический метод</i>	2,50	-
10	476239,51	2240581,01	<i>Картометрический метод</i>	2,50	-
11	476235,62	2240585,14	<i>Картометрический метод</i>	2,50	-
12	476185,84	2240513,3	<i>Картометрический метод</i>	2,50	-
13	476248,06	2240463,9	<i>Картометрический метод</i>	2,50	-
1	476259,82	2240467,63	<i>Картометрический метод</i>	2,50	-
<i>ЗУ1(2)</i>					
14	475220,85	2238945,08	<i>Картометрический метод</i>	2,50	-
15	475244,78	2238973,45	<i>Картометрический метод</i>	2,50	-
16	475209,42	2239082,23	<i>Картометрический метод</i>	2,50	-
17	475188,74	2239096,65	<i>Картометрический метод</i>	2,50	-
18	475106,17	2238967,12	<i>Картометрический метод</i>	2,50	-
19	475127,65	2238954,48	<i>Картометрический метод</i>	2,50	-
14	475220,85	2238945,08	<i>Картометрический метод</i>	2,50	-
<i>ЗУ1(3)</i>					
20	475086,38	2239158,45	<i>Картометрический метод</i>	2,50	-
21	475128,33	2239220,13	<i>Картометрический метод</i>	2,50	-
22	475088,89	2239250,35	<i>Картометрический метод</i>	2,50	-
23	475044,73	2239187,7	<i>Картометрический метод</i>	2,50	-
20	475086,38	2239158,45	<i>Картометрический метод</i>	2,50	-
<i>ЗУ1(4)</i>					
24	474941,91	2239109,63	<i>Картометрический метод</i>	2,50	-
25	474977,12	2239154,46	<i>Картометрический метод</i>	2,50	-
26	474927,78	2239194,2	<i>Картометрический метод</i>	2,50	-
27	474909,17	2239173,92	<i>Картометрический метод</i>	2,50	-
28	474889,08	2239152,17	<i>Картометрический метод</i>	2,50	-
24	474941,91	2239109,63	<i>Картометрический метод</i>	2,50	-
<i>ЗУ1(5)</i>					
29	469795,38	2243048	<i>Картометрический метод</i>	2,50	-
30	469820,68	2243106,51	<i>Картометрический метод</i>	2,50	-

Сведения о местоположении границ объекта

31	469826,18	2243122,8	Картометрический метод	2,50	-
32	469763,08	2243152,19	Картометрический метод	2,50	-
33	469752,23	2243127,69	Картометрический метод	2,50	-
34	469739,72	2243133,67	Картометрический метод	2,50	-
35	469710,3	2243082,57	Картометрический метод	2,50	-
29	469795,38	2243048	Картометрический метод	2,50	-
ЗУ1(6)					
36	475013,96	2238650,31	Картометрический метод	2,50	-
37	475182,64	2238832,62	Картометрический метод	2,50	-
38	475155,35	2238866,15	Картометрический метод	2,50	-
39	475139,13	2238856,62	Картометрический метод	2,50	-
40	475126,02	2238845,47	Картометрический метод	2,50	-
41	475122,67	2238842,68	Картометрический метод	2,50	-
42	475104,43	2238840,54	Картометрический метод	2,50	-
43	475098,76	2238839,47	Картометрический метод	2,50	-
44	475067,03	2238838,79	Картометрический метод	2,50	-
45	475067,09	2238828,88	Картометрический метод	2,50	-
46	475053,57	2238813,56	Картометрический метод	2,50	-
47	475017,57	2238848,57	Картометрический метод	2,50	-
48	475032,76	2238866,26	Картометрический метод	2,50	-
49	475042,68	2238878,75	Картометрический метод	2,50	-
50	475053,05	2238891,79	Картометрический метод	2,50	-
51	475060,97	2238902,35	Картометрический метод	2,50	-
52	475067,51	2238911,72	Картометрический метод	2,50	-
53	475057,44	2238916,88	Картометрический метод	2,50	-
54	475035,26	2238882,13	Картометрический метод	2,50	-
55	475011,64	2238852,96	Картометрический метод	2,50	-
56	474984,46	2238824,31	Картометрический метод	2,50	-
57	474956,21	2238794,93	Картометрический метод	2,50	-
58	474877,76	2238720,73	Картометрический метод	2,50	-
59	474799,97	2238719,59	Картометрический метод	2,50	-
60	474793,24	2238718,58	Картометрический метод	2,50	-
61	474783,81	2238715,85	Картометрический метод	2,50	-
62	474777,86	2238717,21	Картометрический метод	2,50	-
63	474769,24	2238718,55	Картометрический метод	2,50	-
64	474755,15	2238720	Картометрический метод	2,50	-
65	474749,78	2238720,09	Картометрический метод	2,50	-
66	474728,82	2238711,64	Картометрический метод	2,50	-
67	474714,59	2238705,56	Картометрический метод	2,50	-
68	474689,6	2238693,64	Картометрический метод	2,50	-
69	474680,53	2238688,94	Картометрический метод	2,50	-
70	474678,13	2238687,7	Картометрический метод	2,50	-
71	474677,01	2238689,15	Картометрический метод	2,50	-
72	474668,99	2238685,05	Картометрический метод	2,50	-
73	474656,56	2238678,34	Картометрический метод	2,50	-
74	474654,77	2238681,03	Картометрический метод	2,50	-
75	474649	2238677,6	Картометрический метод	2,50	-
76	474649,97	2238675,67	Картометрический метод	2,50	-
77	474631,5	2238665,32	Картометрический метод	2,50	-
78	474581,27	2238640,75	Картометрический метод	2,50	-
79	474616,66	2238550,49	Картометрический метод	2,50	-



Используемые условные знаки и обозначения:

Масштаб 1:10000

- 1 - характерная точка контура, сведения о которой позволяют однозначно определить её на местности
- - вновь образованная часть контура, сведения о которой достаточны для определения её местоположения

Раздел 4

План границ объекта



Используемые условные знаки и обозначения:

Масштаб 1:5000

- 1 - характерная точка контура, сведения о которой позволяют однозначно определить её на местности
- - вновь образованная часть контура, сведения о которой достаточны для определения её местоположения

ОПИСАНИЕ МЕСТОПОЛОЖЕНИЯ ГРАНИЦ

3.1 Производственная зона

(наименование объекта местоположение границ, которого описано (далее - объект))

Раздел 1

Сведения об объекте		
№ п/п	Характеристики объекта	Описание характеристик
1	2	3
1	Местоположение объекта	<i>Российская Федерация, Рязанская область, р-н Касимовский, с/п Овчинниковское</i>
2	Площадь объекта \pm величина погрешности определения площади ($P \pm \Delta P$)	<i>1611839кв.м. \pm 1381кв.м.</i>
3	Иные характеристики объекта	<i>Вид зоны: 3.1 Производственная зона Номер зоны: -</i>

Раздел 2

Сведения о местоположении границ объекта					
1. Система координат <u>МСК-62</u>					
2. Сведения о характерных точках границ объекта					
Обозначение характерных точек границ	Координаты, м		Метод определения координат характерной точки	Средняя квадратическая погрешность положения характерной точки (Mt), м	Описание обозначения точки на местности (при наличии)
	X	Y			
1	2	3	4	5	6
<i>ЗУ1(1)</i>					
1	474116,53	2241111,63	<i>Картометрический метод</i>	2,50	-
2	474114,49	2241117,13	<i>Картометрический метод</i>	2,50	-
3	474111,33	2241120,94	<i>Картометрический метод</i>	2,50	-
4	473892,37	2241213,61	<i>Картометрический метод</i>	2,50	-
5	473893,8	2241202,13	<i>Картометрический метод</i>	2,50	-
6	473863,35	2241122,77	<i>Картометрический метод</i>	2,50	-
7	473956,39	2241087,34	<i>Картометрический метод</i>	2,50	-
8	473967,6	2241083,05	<i>Картометрический метод</i>	2,50	-
9	474070,81	2241045,02	<i>Картометрический метод</i>	2,50	-
10	474076,84	2241042,8	<i>Картометрический метод</i>	2,50	-
1	474116,53	2241111,63	<i>Картометрический метод</i>	2,50	-
<i>ЗУ1(2)</i>					
11	472918,43	2240684,02	<i>Картометрический метод</i>	2,50	-
12	472899,62	2240978,43	<i>Картометрический метод</i>	2,50	-
13	472387,02	2240916,61	<i>Картометрический метод</i>	2,50	-
14	472203,49	2240993,67	<i>Картометрический метод</i>	2,50	-
15	472160,42	2240796,6	<i>Картометрический метод</i>	2,50	-
16	472202,15	2240798,8	<i>Картометрический метод</i>	2,50	-
17	472205,72	2240661,78	<i>Картометрический метод</i>	2,50	-
18	472394,87	2240665,85	<i>Картометрический метод</i>	2,50	-
19	472394,67	2240671,31	<i>Картометрический метод</i>	2,50	-
11	472918,43	2240684,02	<i>Картометрический метод</i>	2,50	-
<i>ЗУ1(3)</i>					
20	472587,09	2240551,25	<i>Картометрический метод</i>	2,50	-
21	472535,49	2240546,91	<i>Картометрический метод</i>	2,50	-
22	472530,47	2240546,7	<i>Картометрический метод</i>	2,50	-
23	472530,03	2240559,25	<i>Картометрический метод</i>	2,50	-
24	472523,11	2240573,76	<i>Картометрический метод</i>	2,50	-
25	472521,84	2240589,48	<i>Картометрический метод</i>	2,50	-
26	472521,74	2240596,95	<i>Картометрический метод</i>	2,50	-
27	472490,14	2240596,17	<i>Картометрический метод</i>	2,50	-
28	472490,29	2240590,7	<i>Картометрический метод</i>	2,50	-
29	472466,2	2240588,49	<i>Картометрический метод</i>	2,50	-
30	472470,97	2240512,36	<i>Картометрический метод</i>	2,50	-
31	472481,96	2240513,37	<i>Картометрический метод</i>	2,50	-
32	472496,1	2240347,1	<i>Картометрический метод</i>	2,50	-
33	472607,79	2240357,35	<i>Картометрический метод</i>	2,50	-
20	472587,09	2240551,25	<i>Картометрический метод</i>	2,50	-

Сведения о местоположении границ объекта

ЗУ1(4)

35	472369,01	2240197,82	Картометрический метод	2,50	-
36	472368,06	2240229,58	Картометрический метод	2,50	-
37	472364,5	2240280,47	Картометрический метод	2,50	-
38	472368,02	2240300,75	Картометрический метод	2,50	-
39	472383,05	2240304,33	Картометрический метод	2,50	-
40	472403,59	2240310,9	Картометрический метод	2,50	-
41	472396,76	2240395,89	Картометрический метод	2,50	-
42	472393,83	2240419,88	Картометрический метод	2,50	-
43	472371,99	2240456,57	Картометрический метод	2,50	-
44	472365,74	2240485,31	Картометрический метод	2,50	-
45	472344,26	2240483,38	Картометрический метод	2,50	-
46	472293,09	2240475,16	Картометрический метод	2,50	-
47	472277,81	2240452,77	Картометрический метод	2,50	-
48	472264,17	2240343,03	Картометрический метод	2,50	-
49	472232,21	2240249,26	Картометрический метод	2,50	-
50	472240,52	2240171,14	Картометрический метод	2,50	-
51	472252,23	2240171,93	Картометрический метод	2,50	-
52	472249,72	2240207,91	Картометрический метод	2,50	-
53	472262,98	2240216,92	Картометрический метод	2,50	-
54	472305,29	2240218,63	Картометрический метод	2,50	-
55	472316,27	2240219,23	Картометрический метод	2,50	-
56	472314,52	2240251,18	Картометрический метод	2,50	-
57	472347,17	2240252,73	Картометрический метод	2,50	-
58	472349,83	2240196,79	Картометрический метод	2,50	-
59	472367,96	2240197,65	Картометрический метод	2,50	-
35	472369,01	2240197,82	Картометрический метод	2,50	-

ЗУ1(5)

60	472311,97	2239958,11	Картометрический метод	2,50	-
61	472245,01	2240044,94	Картометрический метод	2,50	-
62	472237,09	2240043,64	Картометрический метод	2,50	-
63	472227,32	2240023,12	Картометрический метод	2,50	-
64	472227,22	2240022,27	Картометрический метод	2,50	-
65	472223,64	2240027,31	Картометрический метод	2,50	-
66	472219,45	2240024,05	Картометрический метод	2,50	-
67	472195,03	2240009,42	Картометрический метод	2,50	-
68	472163,07	2240000,79	Картометрический метод	2,50	-
69	472163,07	2240000,07	Картометрический метод	2,50	-
70	471983,01	2239964,05	Картометрический метод	2,50	-
71	471963,13	2239962,25	Картометрический метод	2,50	-
72	471953,24	2239962,9	Картометрический метод	2,50	-
73	471917,07	2239968,04	Картометрический метод	2,50	-
74	471897,68	2239973,84	Картометрический метод	2,50	-
75	471885,23	2239981,1	Картометрический метод	2,50	-
76	471875,7	2239990,9	Картометрический метод	2,50	-
77	471868,98	2240000,32	Картометрический метод	2,50	-
78	471862,74	2240012,07	Картометрический метод	2,50	-
79	471853,63	2240043,59	Картометрический метод	2,50	-
80	471877,14	2240162,4	Картометрический метод	2,50	-
81	471858,75	2240170,33	Картометрический метод	2,50	-
82	471607,69	2240284,22	Картометрический метод	2,50	-

Сведения о местоположении границ объекта

83	471522,27	2240095,02	Картометрический метод	2,50	-
84	471522,39	2240090,95	Картометрический метод	2,50	-
85	471525,65	2240088,53	Картометрический метод	2,50	-
86	471761,91	2239981,02	Картометрический метод	2,50	-
87	471765,26	2239984,97	Картометрический метод	2,50	-
88	471855,49	2239906,14	Картометрический метод	2,50	-
89	471897,15	2239879,4	Картометрический метод	2,50	-
90	471955,39	2239861,6	Картометрический метод	2,50	-
91	471983,29	2239855,32	Картометрический метод	2,50	-
92	472237,51	2239870,8	Картометрический метод	2,50	-
93	472237,73	2239898,75	Картометрический метод	2,50	-
94	472246,85	2239918,46	Картометрический метод	2,50	-
95	472269,38	2239942,12	Картометрический метод	2,50	-
96	472308,39	2239958,58	Картометрический метод	2,50	-
60	472311,97	2239958,11	Картометрический метод	2,50	-
ЗУ1(6)					
97	472337,17	2244010,67	Картометрический метод	2,50	-
98	472338,11	2244142,52	Картометрический метод	2,50	-
99	472333,99	2244143,15	Картометрический метод	2,50	-
100	472132,67	2244174,04	Картометрический метод	2,50	-
101	471854,34	2244186,15	Картометрический метод	2,50	-
102	471876,2	2244032,87	Картометрический метод	2,50	-
103	472151,42	2244026,12	Картометрический метод	2,50	-
104	472332,8	2244011,03	Картометрический метод	2,50	-
97	472337,17	2244010,67	Картометрический метод	2,50	-
ЗУ1(7)					
105	470553,47	2242595,57	Картометрический метод	2,50	-
106	470568,58	2242679,47	Картометрический метод	2,50	-
107	470559,44	2242680,11	Картометрический метод	2,50	-
108	470544,87	2242682,55	Картометрический метод	2,50	-
109	470543,02	2242671,5	Картометрический метод	2,50	-
110	470529,42	2242673,71	Картометрический метод	2,50	-
111	470520,41	2242675,22	Картометрический метод	2,50	-
112	470521,43	2242681,03	Картометрический метод	2,50	-
113	470515,12	2242682,13	Картометрический метод	2,50	-
114	470514,1	2242676,32	Картометрический метод	2,50	-
115	470457,38	2242686,27	Картометрический метод	2,50	-
116	470451,07	2242685,23	Картометрический метод	2,50	-
117	470449,09	2242674,56	Картометрический метод	2,50	-
118	470446,32	2242671,9	Картометрический метод	2,50	-
119	470440,85	2242673,28	Картометрический метод	2,50	-
120	470428,27	2242670,68	Картометрический метод	2,50	-
121	470419,97	2242627,11	Картометрический метод	2,50	-
122	470471,23	2242569,87	Картометрический метод	2,50	-
123	470486,08	2242578,56	Картометрический метод	2,50	-
105	470553,47	2242595,57	Картометрический метод	2,50	-
ЗУ1(8)					
124	467664,3	2243233,6	Картометрический метод	2,50	-
125	467680,98	2243245,66	Картометрический метод	2,50	-
126	467689,51	2243283,79	Картометрический метод	2,50	-
127	467695,08	2243296,16	Картометрический метод	2,50	-

Сведения о местоположении границ объекта

128	467676,86	2243312,91	Картометрический метод	2,50	-
129	467645,43	2243349,74	Картометрический метод	2,50	-
130	467613,07	2243368,65	Картометрический метод	2,50	-
131	467601,05	2243370,81	Картометрический метод	2,50	-
132	467599,04	2243362,62	Картометрический метод	2,50	-
133	467571,84	2243357,54	Картометрический метод	2,50	-
134	467555,95	2243371,31	Картометрический метод	2,50	-
135	467566,28	2243371,13	Картометрический метод	2,50	-
136	467568,03	2243373,7	Картометрический метод	2,50	-
137	467558,46	2243386,03	Картометрический метод	2,50	-
138	467567,93	2243385,73	Картометрический метод	2,50	-
139	467586,86	2243379,14	Картометрический метод	2,50	-
140	467590,41	2243378,38	Картометрический метод	2,50	-
141	467587,62	2243390,39	Картометрический метод	2,50	-
142	467580,99	2243404,76	Картометрический метод	2,50	-
143	467577,39	2243415,96	Картометрический метод	2,50	-
144	467576,05	2243423,02	Картометрический метод	2,50	-
145	467562,59	2243505,01	Картометрический метод	2,50	-
146	467566,18	2243517,08	Картометрический метод	2,50	-
147	467575,51	2243527,93	Картометрический метод	2,50	-
148	467586,45	2243554,33	Картометрический метод	2,50	-
149	467584,86	2243577,67	Картометрический метод	2,50	-
150	467590,06	2243615,34	Картометрический метод	2,50	-
151	467581,94	2243655,92	Картометрический метод	2,50	-
152	467564,43	2243693,86	Картометрический метод	2,50	-
153	467557,54	2243712,16	Картометрический метод	2,50	-
154	467565,5	2243738,95	Картометрический метод	2,50	-
155	467570,11	2243762,37	Картометрический метод	2,50	-
156	467571,55	2243771,38	Картометрический метод	2,50	-
157	467580,07	2243777,73	Картометрический метод	2,50	-
158	467585,21	2243780,61	Картометрический метод	2,50	-
159	467586,65	2243793,98	Картометрический метод	2,50	-
160	467585,71	2243812,21	Картометрический метод	2,50	-
161	467530,57	2243816,27	Картометрический метод	2,50	-
162	467474,2	2243802,49	Картометрический метод	2,50	-
163	467508,85	2243536,5	Картометрический метод	2,50	-
164	467532,86	2243404,54	Картометрический метод	2,50	-
165	467598,42	2243246,64	Картометрический метод	2,50	-
166	467624,81	2243237,3	Картометрический метод	2,50	-
124	467664,3	2243233,6	Картометрический метод	2,50	-
ЗУ1(9)					
167	467751,68	2244602,12	Картометрический метод	2,50	-
168	467689,37	2244674,52	Картометрический метод	2,50	-
169	467645,43	2244704,77	Картометрический метод	2,50	-
170	467634,04	2244698,41	Картометрический метод	2,50	-
171	467630,72	2244690,05	Картометрический метод	2,50	-
172	467632,79	2244687,99	Картометрический метод	2,50	-
173	467612,18	2244656,88	Картометрический метод	2,50	-
174	467624,69	2244636,43	Картометрический метод	2,50	-
175	467621,6	2244634,75	Картометрический метод	2,50	-
176	467649,65	2244588,66	Картометрический метод	2,50	-

Сведения о местоположении границ объекта

177	467673,54	2244556,46	Картометрический метод	2,50	-
178	467701,17	2244572,07	Картометрический метод	2,50	-
167	467751,68	2244602,12	Картометрический метод	2,50	-
ЗУ1(10)					
179	466227,63	2243393,67	Картометрический метод	2,50	-
180	466295,19	2243500,64	Картометрический метод	2,50	-
181	466298,23	2243504,81	Картометрический метод	2,50	-
182	466357,47	2243581,63	Картометрический метод	2,50	-
183	466246,64	2243694,08	Картометрический метод	2,50	-
184	466198,35	2243715,88	Картометрический метод	2,50	-
185	466113,01	2243687,02	Картометрический метод	2,50	-
186	466088,58	2243642,61	Картометрический метод	2,50	-
187	466092,99	2243520,78	Картометрический метод	2,50	-
188	466092,94	2243520,7	Картометрический метод	2,50	-
189	466093,14	2243520,58	Картометрический метод	2,50	-
179	466227,63	2243393,67	Картометрический метод	2,50	-
ЗУ1(11)					
190	468539,79	2242507,28	Картометрический метод	2,50	-
191	468567,04	2242609,67	Картометрический метод	2,50	-
192	468481,21	2242649,69	Картометрический метод	2,50	-
193	468404,2	2242588,24	Картометрический метод	2,50	-
194	467894,1	2242787,05	Картометрический метод	2,50	-
195	467798,23	2242982,76	Картометрический метод	2,50	-
196	467770,17	2243105,32	Картометрический метод	2,50	-
197	467801,58	2243155,9	Картометрический метод	2,50	-
198	467930,94	2243227,84	Картометрический метод	2,50	-
199	468256,45	2243671,84	Картометрический метод	2,50	-
200	468312,51	2243710,02	Картометрический метод	2,50	-
201	468444,56	2243766,18	Картометрический метод	2,50	-
202	468504,39	2243833,78	Картометрический метод	2,50	-
203	468513,18	2243877,98	Картометрический метод	2,50	-
204	468527,21	2243901,46	Картометрический метод	2,50	-
205	468625,36	2243921,82	Картометрический метод	2,50	-
206	468673	2243897,97	Картометрический метод	2,50	-
207	468780,08	2243802,14	Картометрический метод	2,50	-
208	468812,73	2243766,75	Картометрический метод	2,50	-
209	468829,99	2243732,6	Картометрический метод	2,50	-
210	468849,55	2243631,62	Картометрический метод	2,50	-
211	468962,87	2243562,33	Картометрический метод	2,50	-
212	469002,44	2243603,58	Картометрический метод	2,50	-
213	469133,57	2243519,99	Картометрический метод	2,50	-
214	469105,06	2243479,26	Картометрический метод	2,50	-
215	469032,37	2243472,09	Картометрический метод	2,50	-
216	468994,08	2243462,46	Картометрический метод	2,50	-
217	468974,07	2243443,22	Картометрический метод	2,50	-
218	468984,37	2243415,18	Картометрический метод	2,50	-
219	469034,28	2243364,4	Картометрический метод	2,50	-
220	469112,24	2243316,56	Картометрический метод	2,50	-
221	469174,99	2243315,49	Картометрический метод	2,50	-
222	469222,71	2243297	Картометрический метод	2,50	-
223	469247,23	2243296,38	Картометрический метод	2,50	-

Сведения о местоположении границ объекта

224	469262,1	2243299,54	Картометрический метод	2,50	-
225	469283,87	2243356,86	Картометрический метод	2,50	-
226	469284,45	2243362,82	Картометрический метод	2,50	-
227	469298,27	2243416,2	Картометрический метод	2,50	-
228	469307,22	2243450,77	Картометрический метод	2,50	-
229	469310,39	2243463,03	Картометрический метод	2,50	-
230	469202,59	2243518,07	Картометрический метод	2,50	-
231	469157,47	2243580,82	Картометрический метод	2,50	-
232	469139,9	2243635,99	Картометрический метод	2,50	-
233	469131,4	2243691,08	Картометрический метод	2,50	-
234	469108,45	2243742,52	Картометрический метод	2,50	-
235	469137,12	2243825,05	Картометрический метод	2,50	-
236	469099,58	2243843,16	Картометрический метод	2,50	-
237	468920,6	2243910,02	Картометрический метод	2,50	-
238	468713,3	2243962,61	Картометрический метод	2,50	-
239	468558,93	2244077,25	Картометрический метод	2,50	-
240	468280,48	2244205,77	Картометрический метод	2,50	-
241	468274,68	2244231,86	Картометрический метод	2,50	-
242	468181,27	2244255,93	Картометрический метод	2,50	-
243	468139,31	2244277,63	Картометрический метод	2,50	-
244	468142,02	2244241,19	Картометрический метод	2,50	-
245	468216,04	2244188,15	Картометрический метод	2,50	-
246	468237,59	2244159,88	Картометрический метод	2,50	-
247	468232,9	2244151,05	Картометрический метод	2,50	-
248	468257,27	2244105,89	Картометрический метод	2,50	-
249	468281,64	2244094,97	Картометрический метод	2,50	-
250	468333,19	2244083,36	Картометрический метод	2,50	-
251	468467,1	2243914,84	Картометрический метод	2,50	-
252	468412,8	2243855,5	Картометрический метод	2,50	-
253	468402,65	2243870,3	Картометрический метод	2,50	-
254	468355,96	2243852,33	Картометрический метод	2,50	-
255	468378,97	2243802,43	Картометрический метод	2,50	-
256	468389,31	2243773,53	Картометрический метод	2,50	-
257	468397,02	2243758,41	Картометрический метод	2,50	-
258	468302,01	2243721,58	Картометрический метод	2,50	-
259	468248,57	2243676,63	Картометрический метод	2,50	-
260	467880,64	2243216,78	Картометрический метод	2,50	-
261	467773,13	2243235,36	Картометрический метод	2,50	-
262	467668,92	2243138,58	Картометрический метод	2,50	-
263	467616,84	2243142,56	Картометрический метод	2,50	-
264	467562,96	2243143,74	Картометрический метод	2,50	-
265	467541,8	2243036,83	Картометрический метод	2,50	-
266	467515,03	2243019,75	Картометрический метод	2,50	-
267	467490,48	2243004,1	Картометрический метод	2,50	-
268	467657,13	2242853,55	Картометрический метод	2,50	-
269	467736,69	2242799,63	Картометрический метод	2,50	-
270	467758,8	2242778,33	Картометрический метод	2,50	-
271	467774,16	2242757,15	Картометрический метод	2,50	-
272	467773,37	2242733,77	Картометрический метод	2,50	-
273	467764,3	2242679,94	Картометрический метод	2,50	-
274	467797,28	2242645,96	Картометрический метод	2,50	-


Сведения о местоположении границ объекта

275	467818,7	2242638,33	Картометрический метод	2,50	-
276	467878,62	2242599,59	Картометрический метод	2,50	-
277	467935,82	2242587,65	Картометрический метод	2,50	-
278	468035,02	2242536,51	Картометрический метод	2,50	-
279	468089,07	2242525,74	Картометрический метод	2,50	-
280	468100	2242608,59	Картометрический метод	2,50	-
281	468381,1	2242524,92	Картометрический метод	2,50	-
190	468539,79	2242507,28	Картометрический метод	2,50	-
ЗУ1(12)					
282	474423,43	2239596,9	Картометрический метод	2,50	-
283	474454,41	2239639,71	Картометрический метод	2,50	-
284	474514,85	2239841,86	Картометрический метод	2,50	-
285	474533,9	2239916,92	Картометрический метод	2,50	-
286	474517,31	2239969,2	Картометрический метод	2,50	-
287	474419,84	2240033,71	Картометрический метод	2,50	-
288	474340,19	2240096,43	Картометрический метод	2,50	-
289	474337,62	2240090,67	Картометрический метод	2,50	-
290	474319,81	2240050,79	Картометрический метод	2,50	-
291	474269,87	2239991,89	Картометрический метод	2,50	-
292	474261,88	2239980,39	Картометрический метод	2,50	-
293	474171,64	2239926,56	Картометрический метод	2,50	-
294	474169,17	2239936,88	Картометрический метод	2,50	-
295	474173,94	2239939,57	Картометрический метод	2,50	-
296	474210,34	2239961,29	Картометрический метод	2,50	-
297	474255,26	2239988,09	Картометрический метод	2,50	-
298	474263,94	2239997,67	Картометрический метод	2,50	-
299	474311,23	2240056,11	Картометрический метод	2,50	-
300	474326,06	2240089,3	Картометрический метод	2,50	-
301	474328,87	2240095,59	Картометрический метод	2,50	-
302	474332,3	2240103,28	Картометрический метод	2,50	-
303	474327,27	2240107,72	Картометрический метод	2,50	-
304	474260,34	2240170,08	Картометрический метод	2,50	-
305	474089,91	2240336,94	Картометрический метод	2,50	-
306	474011,4	2240405,72	Картометрический метод	2,50	-
307	473991,52	2240426,24	Картометрический метод	2,50	-
308	473976,95	2240442,03	Картометрический метод	2,50	-
309	473971,2	2240439,68	Картометрический метод	2,50	-
310	473954,97	2240428,29	Картометрический метод	2,50	-
311	473816,26	2240308,49	Картометрический метод	2,50	-
312	473730,96	2240237,09	Картометрический метод	2,50	-
313	473676,86	2240199,6	Картометрический метод	2,50	-
314	473632,19	2240168,44	Картометрический метод	2,50	-
315	473558,53	2240121,55	Картометрический метод	2,50	-
316	473479,58	2240075,08	Картометрический метод	2,50	-
317	473438,7	2240053	Картометрический метод	2,50	-
318	473386,51	2240020,19	Картометрический метод	2,50	-
319	473328,77	2239990,36	Картометрический метод	2,50	-
320	473279,16	2239966,75	Картометрический метод	2,50	-
321	473543,2	2239976,53	Картометрический метод	2,50	-
322	473931,58	2239996,35	Картометрический метод	2,50	-
323	473931,89	2239984,13	Картометрический метод	2,50	-

Сведения о местоположении границ объекта

324	473984,44	2239969,81	Картометрический метод	2,50	-
325	473986,6	2239922,38	Картометрический метод	2,50	-
326	473986,87	2239916,39	Картометрический метод	2,50	-
327	474160,74	2239922,09	Картометрический метод	2,50	-
328	474160,8	2239919,05	Картометрический метод	2,50	-
329	474146,14	2239916,96	Картометрический метод	2,50	-
330	474097,41	2239910	Картометрический метод	2,50	-
331	473987,33	2239906,4	Картометрический метод	2,50	-
332	473988,3	2239885,12	Картометрический метод	2,50	-
333	473988,5	2239880,9	Картометрический метод	2,50	-
334	474005,84	2239878,65	Картометрический метод	2,50	-
335	474034,06	2239872,79	Картометрический метод	2,50	-
336	474054,37	2239864,23	Картометрический метод	2,50	-
337	474092,69	2239842,07	Картометрический метод	2,50	-
338	474137,16	2239802	Картометрический метод	2,50	-
339	474113,75	2239764,2	Картометрический метод	2,50	-
340	474135,01	2239747,28	Картометрический метод	2,50	-
341	474131,26	2239727,09	Картометрический метод	2,50	-
342	474133,19	2239726,22	Картометрический метод	2,50	-
343	474118,1	2239696,25	Картометрический метод	2,50	-
344	474116,5	2239694,7	Картометрический метод	2,50	-
345	474139,3	2239647,76	Картометрический метод	2,50	-
346	474145,89	2239603,83	Картометрический метод	2,50	-
347	474369,65	2239576,81	Картометрический метод	2,50	-
282	474423,43	2239596,9	Картометрический метод	2,50	-
ЗУ1(13)					
348	472424,51	2240574,93	Картометрический метод	2,50	-
349	472422,87	2240587,31	Картометрический метод	2,50	-
350	472372,82	2240583,55	Картометрический метод	2,50	-
351	472373,61	2240571,16	Картометрический метод	2,50	-
348	472424,51	2240574,93	Картометрический метод	2,50	-
ЗУ1(14)					
352	472354,87	2240575,09	Картометрический метод	2,50	-
353	472354,72	2240581,59	Картометрический метод	2,50	-
354	472354,38	2240596,09	Картометрический метод	2,50	-
355	472347,9	2240595,94	Картометрический метод	2,50	-
356	472348,24	2240581,44	Картометрический метод	2,50	-
357	472348,39	2240574,94	Картометрический метод	2,50	-
352	472354,87	2240575,09	Картометрический метод	2,50	-
ЗУ1(15)					
358	473704,17	2239593,64	Картометрический метод	2,50	-
359	473735,94	2239618,02	Картометрический метод	2,50	-
360	473755,29	2239633,68	Картометрический метод	2,50	-
361	473742,78	2239652,56	Картометрический метод	2,50	-
362	473706,84	2239679,35	Картометрический метод	2,50	-
363	473687,24	2239693,37	Картометрический метод	2,50	-
364	473681,7	2239697,36	Картометрический метод	2,50	-
365	473664,52	2239704,5	Картометрический метод	2,50	-
366	473668,82	2239709,66	Картометрический метод	2,50	-
367	473671,96	2239713,58	Картометрический метод	2,50	-
368	473674,51	2239716,84	Картометрический метод	2,50	-

План границ объекта



Используемые условные знаки и обозначения:

Масштаб 1:25000

- 1 - характерная точка контура, сведения о которой позволяют однозначно определить её на местности
- - вновь образованная часть контура, сведения о которой достаточны для определения её местоположения

ОПИСАНИЕ МЕСТОПОЛОЖЕНИЯ ГРАНИЦ

3.3 Зона инженерной инфраструктуры

(наименование объекта местоположение границ, которого описано (далее - объект)

Раздел 1

Сведения об объекте		
№ п/п	Характеристики объекта	Описание характеристик
1	2	3
1	Местоположение объекта	<i>Российская Федерация, Рязанская область, р-н Касимовский, с/п Овчинниковское</i>
2	Площадь объекта \pm величина погрешности определения площади ($P \pm \Delta P$)	<i>11810кв.м. \pm 82кв.м.</i>
3	Иные характеристики объекта	<i>Вид зоны: 3.3 Зона инженерной инфраструктуры Номер зоны: -</i>

Раздел 2

Сведения о местоположении границ объекта					
1. Система координат <u>МСК-62</u>					
2. Сведения о характерных точках границ объекта					
Обозначение характерных точек границ	Координаты, м		Метод определения координат характерной точки	Средняя квадратическая погрешность положения характерной точки (Mt), м	Описание обозначения точки на местности (при наличии)
	X	Y			
1	2	3	4	5	6
<i>ЗУ1(1)</i>					
1	472211,9	2240401,69	<i>Картометрический метод</i>	2,50	-
2	472188,72	2240457,03	<i>Картометрический метод</i>	2,50	-
3	472133,38	2240433,85	<i>Картометрический метод</i>	2,50	-
4	472156,56	2240378,51	<i>Картометрический метод</i>	2,50	-
1	472211,9	2240401,69	<i>Картометрический метод</i>	2,50	-
<i>ЗУ1(2)</i>					
5	475363,21	2239213,6	<i>Картометрический метод</i>	2,50	-
6	475393,89	2239253,85	<i>Картометрический метод</i>	2,50	-
7	475357,88	2239278,03	<i>Картометрический метод</i>	2,50	-
8	475347,94	2239261,5	<i>Картометрический метод</i>	2,50	-
9	475341,33	2239250,08	<i>Картометрический метод</i>	2,50	-
10	475333,31	2239236,22	<i>Картометрический метод</i>	2,50	-
11	475336,86	2239233,8	<i>Картометрический метод</i>	2,50	-
12	475348,66	2239224,7	<i>Картометрический метод</i>	2,50	-
5	475363,21	2239213,6	<i>Картометрический метод</i>	2,50	-
<i>ЗУ1(3)</i>					
13	470058,61	2243331,99	<i>Картометрический метод</i>	2,50	-
14	469991,42	2243375,42	<i>Картометрический метод</i>	2,50	-
15	469964,28	2243333,43	<i>Картометрический метод</i>	2,50	-
16	470031,46	2243290	<i>Картометрический метод</i>	2,50	-
13	470058,61	2243331,99	<i>Картометрический метод</i>	2,50	-
<i>ЗУ1(4)</i>					
17	471966,39	2239184,12	<i>Картометрический метод</i>	2,50	-
18	471969,33	2239186,19	<i>Картометрический метод</i>	2,50	-
19	471948,52	2239246,37	<i>Картометрический метод</i>	2,50	-
20	471971,13	2239259,36	<i>Картометрический метод</i>	2,50	-
21	471958,8	2239282,71	<i>Картометрический метод</i>	2,50	-
22	471936,07	2239266,16	<i>Картометрический метод</i>	2,50	-
23	471944,6	2239245,94	<i>Картометрический метод</i>	2,50	-
17	471966,39	2239184,12	<i>Картометрический метод</i>	2,50	-
<i>ЗУ1(5)</i>					
24	470095,97	2241179,21	<i>Картометрический метод</i>	2,50	-
25	470101	2241214,77	<i>Картометрический метод</i>	2,50	-
26	470070,31	2241223,68	<i>Картометрический метод</i>	2,50	-
27	470059,99	2241187,56	<i>Картометрический метод</i>	2,50	-
24	470095,97	2241179,21	<i>Картометрический метод</i>	2,50	-
3. Сведения о характерных точках части (частей) границы объекта					

Раздел 4


План границ объекта



Используемые условные знаки и обозначения:

Масштаб 1:1000

- 1 - характерная точка контура, сведения о которой позволяют однозначно определить её на местности
- - вновь образованная часть контура, сведения о которой достаточны для определения её местоположения



Используемые условные знаки и обозначения:

Масштаб 1:5000

- 1 - характерная точка контура, сведения о которой позволяют однозначно определить её на местности
- - вновь образованная часть контура, сведения о которой достаточны для определения её местоположения



Используемые условные знаки и обозначения:

- 1 - характерная точка контура, сведения о которой позволяют однозначно определить её на местности
- - вновь образованная часть контура, сведения о которой достаточны для определения её местоположения

Масштаб 1:5000

ОПИСАНИЕ МЕСТОПОЛОЖЕНИЯ ГРАНИЦ

3.4 Зона транспортной инфраструктуры

(наименование объекта местоположение границ, которого описано (далее - объект)

Раздел 1

Сведения об объекте		
№ п/п	Характеристики объекта	Описание характеристик
1	2	3
1	Местоположение объекта	<i>Российская Федерация, Рязанская область, р-н Касимовский, с/п Овчинниковское</i>
2	Площадь объекта \pm величина погрешности определения площади ($P \pm \Delta P$)	<i>1183662кв.м. \pm 548кв.м.</i>
3	Иные характеристики объекта	<i>Вид зоны: 3.4 Зона транспортной инфраструктуры Номер зоны: -</i>

Раздел 2

Сведения о местоположении границ объекта					
1. Система координат <i>МСК-62</i>					
2. Сведения о характерных точках границ объекта					
Обозначение характерных точек границ	Координаты, м		Метод определения координат характерной точки	Средняя квадратическая погрешность положения характерной точки (Мт), м	Описание обозначения точки на местности (при наличии)
	Х	У			
1	2	3	4	5	6
<i>ЗУ1(1)</i>					
1	473401,57	2238041,73	<i>Картометрический метод</i>	2,50	-
2	473429,24	2238069,53	<i>Картометрический метод</i>	2,50	-
3	473427,28	2238085,41	<i>Картометрический метод</i>	2,50	-
4	473431,4	2238096,69	<i>Картометрический метод</i>	2,50	-
5	473443,01	2238110,44	<i>Картометрический метод</i>	2,50	-
6	473444,89	2238121,37	<i>Картометрический метод</i>	2,50	-
7	473440,97	2238144,07	<i>Картометрический метод</i>	2,50	-
8	473429,2	2238156,7	<i>Картометрический метод</i>	2,50	-
9	473358,92	2238083,92	<i>Картометрический метод</i>	2,50	-
1	473401,57	2238041,73	<i>Картометрический метод</i>	2,50	-
<i>ЗУ1(2)</i>					
10	475755,77	2240221,35	<i>Картометрический метод</i>	2,50	-
11	475755,2	2240225,31	<i>Картометрический метод</i>	2,50	-
12	475742,75	2240223,51	<i>Картометрический метод</i>	2,50	-
13	475730,5	2240219,32	<i>Картометрический метод</i>	2,50	-
14	475723,74	2240208,54	<i>Картометрический метод</i>	2,50	-
15	475734,01	2240212,07	<i>Картометрический метод</i>	2,50	-
16	475734,98	2240213,66	<i>Картометрический метод</i>	2,50	-
17	475754,41	2240219,76	<i>Картометрический метод</i>	2,50	-
10	475755,77	2240221,35	<i>Картометрический метод</i>	2,50	-
<i>ЗУ1(3)</i>					
18	476805,72	2240812,51	<i>Картометрический метод</i>	2,50	-
19	476787,22	2240852,01	<i>Картометрический метод</i>	2,50	-
20	476755,52	2240879,42	<i>Картометрический метод</i>	2,50	-
21	476755	2240877,59	<i>Картометрический метод</i>	2,50	-
22	476746,98	2240842,36	<i>Картометрический метод</i>	2,50	-
23	476748,47	2240827,99	<i>Картометрический метод</i>	2,50	-
24	476780,2	2240825,26	<i>Картометрический метод</i>	2,50	-
18	476805,72	2240812,51	<i>Картометрический метод</i>	2,50	-
<i>ЗУ1(4)</i>					
32	472397,96	2237478,22	<i>Картометрический метод</i>	2,50	-
33	472349,63	2237451,84	<i>Картометрический метод</i>	2,50	-
34	472263,48	2237394,02	<i>Картометрический метод</i>	2,50	-
35	472200,54	2237318,77	<i>Картометрический метод</i>	2,50	-
36	472113,35	2237189,86	<i>Картометрический метод</i>	2,50	-
37	472120,49	2236971,19	<i>Картометрический метод</i>	2,50	-
38	472136,76	2236874,45	<i>Картометрический метод</i>	2,50	-
39	472165,68	2236852,18	<i>Картометрический метод</i>	2,50	-

Сведения о местоположении границ объекта

40	472209,67	2236827,2	Картометрический метод	2,50	-
41	472225,34	2236848,57	Картометрический метод	2,50	-
42	472288,03	2236878,92	Картометрический метод	2,50	-
43	472316,78	2236883,05	Картометрический метод	2,50	-
44	472426,46	2236898,8	Картометрический метод	2,50	-
45	472529,97	2236883,06	Картометрический метод	2,50	-
46	472536,49	2236884,65	Картометрический метод	2,50	-
47	472536,48	2236886,7	Картометрический метод	2,50	-
48	472538,22	2236887,63	Картометрический метод	2,50	-
49	472538,22	2236889,65	Картометрический метод	2,50	-
50	472540,23	2236889,65	Картометрический метод	2,50	-
51	472540,23	2236887,63	Картометрический метод	2,50	-
52	472627,44	2236920,05	Картометрический метод	2,50	-
53	472608,72	2236980,75	Картометрический метод	2,50	-
32	472397,96	2237478,22	Картометрический метод	2,50	-
ЗУ1(5)					
25	470335,98	2242356,88	Картометрический метод	2,50	-
26	470324,72	2242355,23	Картометрический метод	2,50	-
27	470295,62	2242432,46	Картометрический метод	2,50	-
28	470267,34	2242494,48	Картометрический метод	2,50	-
29	470227,91	2242548,62	Картометрический метод	2,50	-
30	470188,59	2242573,48	Картометрический метод	2,50	-
31	470134,09	2242607,93	Картометрический метод	2,50	-
32	470010,42	2242668,72	Картометрический метод	2,50	-
33	469969,26	2242673,67	Картометрический метод	2,50	-
34	470126,89	2242594,59	Картометрический метод	2,50	-
35	470214,89	2242536,92	Картометрический метод	2,50	-
36	470249,8	2242486,03	Картометрический метод	2,50	-
37	470276,4	2242425,89	Картометрический метод	2,50	-
38	470302,76	2242352,61	Картометрический метод	2,50	-
39	470267,79	2242349,06	Картометрический метод	2,50	-
40	470264,82	2242351,14	Картометрический метод	2,50	-
41	470254,95	2242350,17	Картометрический метод	2,50	-
42	470250,7	2242346,08	Картометрический метод	2,50	-
43	470246,1	2242345,4	Картометрический метод	2,50	-
44	470103,24	2242324,39	Картометрический метод	2,50	-
45	470063,41	2242320,36	Картометрический метод	2,50	-
46	469747,54	2242279,25	Картометрический метод	2,50	-
47	469402,06	2242235,82	Картометрический метод	2,50	-
48	469396,28	2242242,11	Картометрический метод	2,50	-
49	469385,27	2242239,39	Картометрический метод	2,50	-
50	469381,94	2242235,34	Картометрический метод	2,50	-
51	469374,05	2242231,89	Картометрический метод	2,50	-
52	469228,84	2242210,73	Картометрический метод	2,50	-
53	469220,14	2242210,26	Картометрический метод	2,50	-
54	469211,19	2242223,72	Картометрический метод	2,50	-
55	469205,71	2242223,23	Картометрический метод	2,50	-
56	469201,96	2242209,09	Картометрический метод	2,50	-
57	469193,76	2242206,28	Картометрический метод	2,50	-
58	469187,78	2242205,59	Картометрический метод	2,50	-
59	469042,67	2242188,9	Картометрический метод	2,50	-

Сведения о местоположении границ объекта

60	468870,96	2242173,7	Картометрический метод	2,50	-
61	468839,85	2242171,84	Картометрический метод	2,50	-
62	468835,52	2242171,05	Картометрический метод	2,50	-
63	468771,01	2242159,21	Картометрический метод	2,50	-
64	468587,56	2242139,31	Картометрический метод	2,50	-
65	468464,72	2242129,58	Картометрический метод	2,50	-
66	468467,43	2242117,77	Картометрический метод	2,50	-
67	468470,16	2242105,69	Картометрический метод	2,50	-
68	468588,85	2242114,82	Картометрический метод	2,50	-
69	468828,39	2242135,02	Картометрический метод	2,50	-
70	469387,56	2242206,7	Картометрический метод	2,50	-
71	469392,71	2242196,06	Картометрический метод	2,50	-
72	469405	2242198	Картометрический метод	2,50	-
73	469410,06	2242209,82	Картометрический метод	2,50	-
74	469751,97	2242253,45	Картометрический метод	2,50	-
75	470062,13	2242295,6	Картометрический метод	2,50	-
76	470114,06	2242303,37	Картометрический метод	2,50	-
77	470223,94	2242313,66	Картометрический метод	2,50	-
78	470228,46	2242311,21	Картометрический метод	2,50	-
79	470237,42	2242313,04	Картометрический метод	2,50	-
80	470243,07	2242317,09	Картометрический метод	2,50	-
81	470343,98	2242334,79	Картометрический метод	2,50	-
82	471064,03	2240346,04	Картометрический метод	2,50	-
83	471109,48	2240264,1	Картометрический метод	2,50	-
84	471143,04	2240216,8	Картометрический метод	2,50	-
85	471190,51	2240176,64	Картометрический метод	2,50	-
86	471246,92	2240141,22	Картометрический метод	2,50	-
87	471307,22	2240109,96	Картометрический метод	2,50	-
88	471789,12	2239888,89	Картометрический метод	2,50	-
89	471535,82	2239880,84	Картометрический метод	2,50	-
90	471495,46	2239880,19	Картометрический метод	2,50	-
91	471423,03	2239877,81	Картометрический метод	2,50	-
92	471279,69	2239874,46	Картометрический метод	2,50	-
93	471157,88	2239872,3	Картометрический метод	2,50	-
94	471145,85	2239871,58	Картометрический метод	2,50	-
95	471100,24	2239868,82	Картометрический метод	2,50	-
96	471028,02	2239869,6	Картометрический метод	2,50	-
97	470948,2	2239866,35	Картометрический метод	2,50	-
98	470859,68	2239863,16	Картометрический метод	2,50	-
99	470814,33	2239861,92	Картометрический метод	2,50	-
100	470813,91	2239860,37	Картометрический метод	2,50	-
101	470746,15	2239858,11	Картометрический метод	2,50	-
102	470660,59	2239855,07	Картометрический метод	2,50	-
103	470576,22	2239847,68	Картометрический метод	2,50	-
104	470510,98	2239845,19	Картометрический метод	2,50	-
105	470422,48	2239842,48	Картометрический метод	2,50	-
106	470423,03	2239831,28	Картометрический метод	2,50	-
107	470415,63	2239830,73	Картометрический метод	2,50	-
108	470303,21	2239826,72	Картометрический метод	2,50	-
109	470240,24	2239823,35	Картометрический метод	2,50	-
110	470240,32	2239810,21	Картометрический метод	2,50	-

Сведения о местоположении границ объекта

111	470234,82	2239810,53	Картометрический метод	2,50	-
112	470235,09	2239827,67	Картометрический метод	2,50	-
113	470234,63	2239835,06	Картометрический метод	2,50	-
114	470227,5	2239832,75	Картометрический метод	2,50	-
115	469797,35	2239843,18	Картометрический метод	2,50	-
116	469759,79	2239843,95	Картометрический метод	2,50	-
117	469776,05	2239775,39	Картометрический метод	2,50	-
118	469788,44	2239726,03	Картометрический метод	2,50	-
119	470290,27	2239739,76	Картометрический метод	2,50	-
120	470421,49	2239745,92	Картометрический метод	2,50	-
121	470424,02	2239733,08	Картометрический метод	2,50	-
122	471103,24	2239758,48	Картометрический метод	2,50	-
123	471161,26	2239758,02	Картометрический метод	2,50	-
124	471983,65	2239792,74	Картометрический метод	2,50	-
125	471922,12	2239755,9	Картометрический метод	2,50	-
126	471852,03	2239700,16	Картометрический метод	2,50	-
127	471798,55	2239643,47	Картометрический метод	2,50	-
128	471751,36	2239564,38	Картометрический метод	2,50	-
129	471703,13	2239423,86	Картометрический метод	2,50	-
130	471702,9	2239342,92	Картометрический метод	2,50	-
131	471706,36	2239273,05	Картометрический метод	2,50	-
132	471715,6	2239225,3	Картометрический метод	2,50	-
133	471733,54	2239163,68	Картометрический метод	2,50	-
134	471776,18	2239058,9	Картометрический метод	2,50	-
135	471776,59	2239057,9	Картометрический метод	2,50	-
136	471742,32	2239035,48	Картометрический метод	2,50	-
137	471517,73	2238898,53	Картометрический метод	2,50	-
138	471297,55	2238762,44	Картометрический метод	2,50	-
139	471224,07	2238720,45	Картометрический метод	2,50	-
140	471215,23	2238720,23	Картометрический метод	2,50	-
141	471208,73	2238711,09	Картометрический метод	2,50	-
142	471180,84	2238695,58	Картометрический метод	2,50	-
143	471169,17	2238691,76	Картометрический метод	2,50	-
144	471161,04	2238697,96	Картометрический метод	2,50	-
145	471152,04	2238693,06	Картометрический метод	2,50	-
146	471153,08	2238684,9	Картометрический метод	2,50	-
147	471146,5	2238678,65	Картометрический метод	2,50	-
148	471100,31	2238650,14	Картометрический метод	2,50	-
149	471055,98	2238626,6	Картометрический метод	2,50	-
150	471012,73	2238603,63	Картометрический метод	2,50	-
151	470750,12	2238460,8	Картометрический метод	2,50	-
152	470703,41	2238435,7	Картометрический метод	2,50	-
153	470655,61	2238410,01	Картометрический метод	2,50	-
154	470481,73	2238316,57	Картометрический метод	2,50	-
155	470195,71	2238161,76	Картометрический метод	2,50	-
156	470175,75	2238151,52	Картометрический метод	2,50	-
157	470163,67	2238161,96	Картометрический метод	2,50	-
158	470154,95	2238157,44	Картометрический метод	2,50	-
159	470153,67	2238147,72	Картометрический метод	2,50	-
160	470153	2238142,64	Картометрический метод	2,50	-
161	470145,77	2238134,6	Картометрический метод	2,50	-

Сведения о местоположении границ объекта

162	470124,31	2238123,06	Картометрический метод	2,50	-
163	470124,27	2238123,03	Картометрический метод	2,50	-
164	470124,92	2238122,66	Картометрический метод	2,50	-
165	470124,11	2238098,08	Картометрический метод	2,50	-
166	470144,5	2238109,04	Картометрический метод	2,50	-
167	470165,83	2238118,69	Картометрический метод	2,50	-
168	470177,6	2238108,25	Картометрический метод	2,50	-
169	470188,86	2238115,8	Картометрический метод	2,50	-
170	470184,6	2238128	Картометрический метод	2,50	-
171	470204,65	2238139,98	Картометрический метод	2,50	-
172	470492,49	2238294,55	Картометрический метод	2,50	-
173	470760,01	2238440,02	Картометрический метод	2,50	-
174	471023,31	2238582,54	Картометрический метод	2,50	-
175	471106,92	2238627,7	Картометрический метод	2,50	-
176	471152,68	2238648,56	Картометрический метод	2,50	-
177	471166,11	2238655,98	Картометрический метод	2,50	-
178	471176,65	2238643,14	Картометрический метод	2,50	-
179	471184,85	2238647,15	Картометрический метод	2,50	-
180	471180,52	2238663,34	Картометрический метод	2,50	-
181	471199,74	2238672,26	Картометрический метод	2,50	-
182	471220,8	2238683,25	Картометрический метод	2,50	-
183	471283,36	2238725,82	Картометрический метод	2,50	-
184	471531,23	2238876,78	Картометрический метод	2,50	-
185	471756,52	2239016	Картометрический метод	2,50	-
186	471761,61	2239019,14	Картометрический метод	2,50	-
187	471787,35	2239035,02	Картометрический метод	2,50	-
188	472053,53	2238383,05	Картометрический метод	2,50	-
189	472640,13	2236919,17	Картометрический метод	2,50	-
190	472665,5	2236928,29	Картометрический метод	2,50	-
191	472078,52	2238393,26	Картометрический метод	2,50	-
192	471806,12	2239046,68	Картометрический метод	2,50	-
193	471805,48	2239048,23	Картометрический метод	2,50	-
194	471810,26	2239051,78	Картометрический метод	2,50	-
195	471983,15	2239157,8	Картометрический метод	2,50	-
196	472219,88	2239302,42	Картометрический метод	2,50	-
197	472249,71	2239314,26	Картометрический метод	2,50	-
198	472275,72	2239335,99	Картометрический метод	2,50	-
199	472298,75	2239348,06	Картометрический метод	2,50	-
200	472307,15	2239348,52	Картометрический метод	2,50	-
201	472322,7	2239334,22	Картометрический метод	2,50	-
202	472328,31	2239304,75	Картометрический метод	2,50	-
203	472410,57	2238759,72	Картометрический метод	2,50	-
204	472486,51	2238283,5	Картометрический метод	2,50	-
205	472519,13	2238083,03	Картометрический метод	2,50	-
206	472572,87	2237731,23	Картометрический метод	2,50	-
207	472629,87	2237393,7	Картометрический метод	2,50	-
208	472643,25	2237353,35	Картометрический метод	2,50	-
209	472692,59	2237289,86	Картометрический метод	2,50	-
210	472892,11	2237094,9	Картометрический метод	2,50	-
211	472951,86	2237035,19	Картометрический метод	2,50	-
212	472954,72	2237031,61	Картометрический метод	2,50	-

Сведения о местоположении границ объекта

213	472969,15	2237036,76	Картометрический метод	2,50	-
214	472978,89	2237040,8	Картометрический метод	2,50	-
215	472823,49	2237191,44	Картометрический метод	2,50	-
216	472816,74	2237184,13	Картометрический метод	2,50	-
217	472693,56	2237305,72	Картометрический метод	2,50	-
218	472707,14	2237307,07	Картометрический метод	2,50	-
219	472662,71	2237362,08	Картометрический метод	2,50	-
220	472656,37	2237378,86	Картометрический метод	2,50	-
221	472650,14	2237395,35	Картометрический метод	2,50	-
222	472594,89	2237736,73	Картометрический метод	2,50	-
223	472565,24	2237924,21	Картометрический метод	2,50	-
224	472508,13	2238285,39	Картометрический метод	2,50	-
225	472433,23	2238759,98	Картометрический метод	2,50	-
226	472345,98	2239339,87	Картометрический метод	2,50	-
227	472342,68	2239354,18	Картометрический метод	2,50	-
228	472343,9	2239377,81	Картометрический метод	2,50	-
229	472325,48	2239392,45	Картометрический метод	2,50	-
230	472318,47	2239400,06	Картометрический метод	2,50	-
231	472293,35	2239435,07	Картометрический метод	2,50	-
232	472275,74	2239471,07	Картометрический метод	2,50	-
233	472269,84	2239520,58	Картометрический метод	2,50	-
234	472268,07	2239563,44	Картометрический метод	2,50	-
235	472261,24	2239720,43	Картометрический метод	2,50	-
236	472258,71	2239788,59	Картометрический метод	2,50	-
237	472257,77	2239803,09	Картометрический метод	2,50	-
238	472349,15	2239805,93	Картометрический метод	2,50	-
239	472350,64	2239757,95	Картометрический метод	2,50	-
240	472579,83	2239793,99	Картометрический метод	2,50	-
241	472730,46	2239769,78	Картометрический метод	2,50	-
242	473030,31	2239779,12	Картометрический метод	2,50	-
243	473190,23	2239784,1	Картометрический метод	2,50	-
244	473189,98	2239841,65	Картометрический метод	2,50	-
245	473249,95	2239843,52	Картометрический метод	2,50	-
246	473326,71	2239846,08	Картометрический метод	2,50	-
247	473336,39	2239837,02	Картометрический метод	2,50	-
248	473536,24	2239864,86	Картометрический метод	2,50	-
249	473538,26	2239852,19	Картометрический метод	2,50	-
250	473544,87	2239850,83	Картометрический метод	2,50	-
251	473771,44	2239869,46	Картометрический метод	2,50	-
252	473988,88	2239872,39	Картометрический метод	2,50	-
253	473987,33	2239906,4	Картометрический метод	2,50	-
254	474097,41	2239910	Картометрический метод	2,50	-
255	474146,14	2239916,96	Картометрический метод	2,50	-
256	474160,8	2239919,05	Картометрический метод	2,50	-
257	474160,74	2239922,09	Картометрический метод	2,50	-
258	473986,87	2239916,39	Картометрический метод	2,50	-
259	473986,6	2239922,38	Картометрический метод	2,50	-
260	473984,44	2239969,81	Картометрический метод	2,50	-
261	473931,89	2239984,13	Картометрический метод	2,50	-
262	473931,58	2239996,35	Картометрический метод	2,50	-
263	473543,2	2239976,53	Картометрический метод	2,50	-

Сведения о местоположении границ объекта

264	473279,15	2239966,74	Картометрический метод	2,50	-
265	473328,77	2239990,36	Картометрический метод	2,50	-
266	473386,51	2240020,19	Картометрический метод	2,50	-
267	473438,7	2240053	Картометрический метод	2,50	-
268	473479,58	2240075,08	Картометрический метод	2,50	-
269	473558,53	2240121,55	Картометрический метод	2,50	-
270	473632,19	2240168,44	Картометрический метод	2,50	-
271	473676,86	2240199,6	Картометрический метод	2,50	-
272	473730,96	2240237,09	Картометрический метод	2,50	-
273	473816,26	2240308,49	Картометрический метод	2,50	-
274	473954,97	2240428,29	Картометрический метод	2,50	-
275	473971,2	2240439,68	Картометрический метод	2,50	-
276	473976,95	2240442,03	Картометрический метод	2,50	-
277	473991,52	2240426,24	Картометрический метод	2,50	-
278	474011,4	2240405,72	Картометрический метод	2,50	-
279	474089,91	2240336,94	Картометрический метод	2,50	-
280	474260,34	2240170,08	Картометрический метод	2,50	-
281	474327,27	2240107,72	Картометрический метод	2,50	-
282	474332,3	2240103,28	Картометрический метод	2,50	-
283	474328,87	2240095,59	Картометрический метод	2,50	-
284	474326,06	2240089,3	Картометрический метод	2,50	-
285	474311,23	2240056,11	Картометрический метод	2,50	-
286	474263,94	2239997,67	Картометрический метод	2,50	-
287	474255,26	2239988,09	Картометрический метод	2,50	-
288	474210,34	2239961,29	Картометрический метод	2,50	-
289	474173,94	2239939,57	Картометрический метод	2,50	-
290	474169,17	2239936,88	Картометрический метод	2,50	-
291	474171,64	2239926,56	Картометрический метод	2,50	-
292	474261,88	2239980,39	Картометрический метод	2,50	-
293	474269,87	2239991,89	Картометрический метод	2,50	-
294	474319,81	2240050,79	Картометрический метод	2,50	-
295	474337,62	2240090,67	Картометрический метод	2,50	-
296	474340,19	2240096,43	Картометрический метод	2,50	-
297	474419,84	2240033,71	Картометрический метод	2,50	-
298	474517,31	2239969,2	Картометрический метод	2,50	-
299	474533,9	2239916,92	Картометрический метод	2,50	-
300	474514,85	2239841,86	Картометрический метод	2,50	-
301	474454,41	2239639,71	Картометрический метод	2,50	-
302	474423,43	2239596,9	Картометрический метод	2,50	-
303	474369,65	2239576,81	Картометрический метод	2,50	-
304	474145,89	2239603,83	Картометрический метод	2,50	-
305	474190,38	2239428,07	Картометрический метод	2,50	-
306	474270,82	2239282,97	Картометрический метод	2,50	-
307	474355,32	2239158,38	Картометрический метод	2,50	-
308	474406,52	2239083,03	Картометрический метод	2,50	-
309	474438,79	2239040,41	Картометрический метод	2,50	-
310	474501,42	2238972,78	Картометрический метод	2,50	-
311	474537,54	2238933,41	Картометрический метод	2,50	-
312	474542,98	2238939,31	Картометрический метод	2,50	-
313	474509,12	2238979,05	Картометрический метод	2,50	-
314	474449,57	2239045,2	Картометрический метод	2,50	-

Сведения о местоположении границ объекта

315	474416,74	2239090,26	Картометрический метод	2,50	-
316	474366,13	2239165,55	Картометрический метод	2,50	-
317	474282,13	2239290,77	Картометрический метод	2,50	-
318	474201,7	2239433,09	Картометрический метод	2,50	-
319	474161,98	2239587,49	Картометрический метод	2,50	-
320	474370,16	2239556,47	Картометрический метод	2,50	-
321	474433,81	2239582,89	Картометрический метод	2,50	-
322	474469,96	2239636,06	Картометрический метод	2,50	-
323	474531,17	2239838,01	Картометрический метод	2,50	-
324	474547,26	2239917,5	Картометрический метод	2,50	-
325	474530,64	2239978,68	Картометрический метод	2,50	-
326	474426,76	2240047,89	Картометрический метод	2,50	-
327	474346,53	2240111,73	Картометрический метод	2,50	-
328	474348,79	2240117,97	Картометрический метод	2,50	-
329	474377,93	2240198,49	Картометрический метод	2,50	-
330	474403,27	2240258,86	Картометрический метод	2,50	-
331	474427,19	2240320,14	Картометрический метод	2,50	-
332	474460,77	2240410,31	Картометрический метод	2,50	-
333	474504,45	2240521,08	Картометрический метод	2,50	-
334	474538,15	2240609,3	Картометрический метод	2,50	-
335	474599,31	2240765,68	Картометрический метод	2,50	-
336	474625,29	2240833,14	Картометрический метод	2,50	-
337	474667,9	2240931,17	Картометрический метод	2,50	-
338	474684,5	2240972,69	Картометрический метод	2,50	-
339	474711,13	2241049,37	Картометрический метод	2,50	-
340	474717,1	2241065,73	Картометрический метод	2,50	-
341	474701,71	2241051,99	Картометрический метод	2,50	-
342	474675,13	2240976,18	Картометрический метод	2,50	-
343	474658,67	2240935,02	Картометрический метод	2,50	-
344	474616,04	2240836,93	Картометрический метод	2,50	-
345	474589,99	2240769,3	Картометрический метод	2,50	-
346	474528,82	2240612,91	Картометрический метод	2,50	-
347	474495,13	2240524,7	Картометрический метод	2,50	-
348	474451,43	2240413,88	Картометрический метод	2,50	-
349	474417,85	2240323,71	Картометрический метод	2,50	-
350	474394	2240262,62	Картометрический метод	2,50	-
351	474368,62	2240202,13	Картометрический метод	2,50	-
352	474341,76	2240127,92	Картометрический метод	2,50	-
353	474335,96	2240118,7	Картометрический метод	2,50	-
354	474271,01	2240180,75	Картометрический метод	2,50	-
355	474025,48	2240421,04	Картометрический метод	2,50	-
356	474006,54	2240440,64	Картометрический метод	2,50	-
357	473992,57	2240455,76	Картометрический метод	2,50	-
358	474003,45	2240467,92	Картометрический метод	2,50	-
359	474009,74	2240476,67	Картометрический метод	2,50	-
360	474180,04	2240625,23	Картометрический метод	2,50	-
361	474407,83	2240825,1	Картометрический метод	2,50	-
362	474610,78	2241002,6	Картометрический метод	2,50	-
363	474747,31	2241124,18	Картометрический метод	2,50	-
364	474764,69	2241172,48	Картометрический метод	2,50	-
365	474751,79	2241161,06	Картометрический метод	2,50	-

Сведения о местоположении границ объекта

366	474775,78	2241218,66	Картометрический метод	2,50	-
367	474807,51	2241295,72	Картометрический метод	2,50	-
368	474840,13	2241400,73	Картометрический метод	2,50	-
369	474829,53	2241374,88	Картометрический метод	2,50	-
370	474793,21	2241287,27	Картометрический метод	2,50	-
371	474771,1	2241233,45	Картометрический метод	2,50	-
372	474762,29	2241212,29	Картометрический метод	2,50	-
373	474737,34	2241162,61	Картометрический метод	2,50	-
374	474738,66	2241149,43	Картометрический метод	2,50	-
375	474593,31	2241020,7	Картометрический метод	2,50	-
376	474390,51	2240844,66	Картометрический метод	2,50	-
377	474162,71	2240643,82	Картометрический метод	2,50	-
378	474118,22	2240605,34	Картометрический метод	2,50	-
379	474083,65	2240573,05	Картометрический метод	2,50	-
380	474072,52	2240566,31	Картометрический метод	2,50	-
381	474069,34	2240573,46	Картометрический метод	2,50	-
382	474057,43	2240567,59	Картометрический метод	2,50	-
383	474059,32	2240556,19	Картометрический метод	2,50	-
384	474057,19	2240550,4	Картометрический метод	2,50	-
385	474031,32	2240527,3	Картометрический метод	2,50	-
386	474027,24	2240527,95	Картометрический метод	2,50	-
387	474017,4	2240521,17	Картометрический метод	2,50	-
388	474017,42	2240516,42	Картометрический метод	2,50	-
389	473962,67	2240468,86	Картометрический метод	2,50	-
390	473926,88	2240434,05	Картометрический метод	2,50	-
391	473801,02	2240326,03	Картометрический метод	2,50	-
392	473785,38	2240313,69	Картометрический метод	2,50	-
393	473714,92	2240258,09	Картометрический метод	2,50	-
394	473662,39	2240220,12	Картометрический метод	2,50	-
395	473617,94	2240191,09	Картометрический метод	2,50	-
396	473557,79	2240153,86	Картометрический метод	2,50	-
397	473483,65	2240108,32	Картометрический метод	2,50	-
398	473373,12	2240040,42	Картометрический метод	2,50	-
399	473307,82	2240005,4	Картометрический метод	2,50	-
400	473280,39	2239992,64	Картометрический метод	2,50	-
401	473210,77	2239964,21	Картометрический метод	2,50	-
402	472907,4	2239954,04	Картометрический метод	2,50	-
403	472327,14	2239936,01	Картометрический метод	2,50	-
404	472311,97	2239958,11	Картометрический метод	2,50	-
405	472308,39	2239958,58	Картометрический метод	2,50	-
406	472269,38	2239942,12	Картометрический метод	2,50	-
407	472246,85	2239918,46	Картометрический метод	2,50	-
408	472237,73	2239898,75	Картометрический метод	2,50	-
409	472237,51	2239870,8	Картометрический метод	2,50	-
410	471983,29	2239855,32	Картометрический метод	2,50	-
411	471955,39	2239861,6	Картометрический метод	2,50	-
412	471897,15	2239879,4	Картометрический метод	2,50	-
413	471851,83	2239889,98	Картометрический метод	2,50	-
414	471320,09	2240133,65	Картометрический метод	2,50	-
415	471262,91	2240163,18	Картометрический метод	2,50	-
416	471208,47	2240196,8	Картометрический метод	2,50	-

Сведения о местоположении границ объекта


417	471163,82	2240233,78	Картометрический метод	2,50	-
418	471089,06	2240356,15	Картометрический метод	2,50	-
419	470372,5	2242336,68	Картометрический метод	2,50	-
420	470415,28	2242334,79	Картометрический метод	2,50	-
421	470472,93	2242333,35	Картометрический метод	2,50	-
422	470534,63	2242320,61	Картометрический метод	2,50	-
423	470533,05	2242345,47	Картометрический метод	2,50	-
424	470478,8	2242356,77	Картометрический метод	2,50	-
425	470417,5	2242363,61	Картометрический метод	2,50	-
426	470364,23	2242359,53	Картометрический метод	2,50	-
427	470251,26	2242671,78	Картометрический метод	2,50	-
428	470225,67	2242661,56	Картометрический метод	2,50	-
25	470335,98	2242356,88	Картометрический метод	2,50	-
429	472236,72	2239787,87	Картометрический метод	2,50	-
430	472239,25	2239719,46	Картометрический метод	2,50	-
431	472246,11	2239562,19	Картометрический метод	2,50	-
432	472248,3	2239509,95	Картометрический метод	2,50	-
433	472252,3	2239464,54	Картометрический метод	2,50	-
434	472275,04	2239422,72	Картометрический метод	2,50	-
435	472291,39	2239399,99	Картометрический метод	2,50	-
436	472296,04	2239389,2	Картометрический метод	2,50	-
437	472291,53	2239374,73	Картометрический метод	2,50	-
438	472270,98	2239362,82	Картометрический метод	2,50	-
439	472207,53	2239322,65	Картометрический метод	2,50	-
440	471996,38	2239193,43	Картометрический метод	2,50	-
441	471976,7	2239182,33	Картометрический метод	2,50	-
442	471972,13	2239187,77	Картометрический метод	2,50	-
443	471962,17	2239181,33	Картометрический метод	2,50	-
444	471963,28	2239173,68	Картометрический метод	2,50	-
445	471829,39	2239091,74	Картометрический метод	2,50	-
446	471802,71	2239073,46	Картометрический метод	2,50	-
447	471797,88	2239070,63	Картометрический метод	2,50	-
448	471797,34	2239071,84	Картометрический метод	2,50	-
449	471756,54	2239175,91	Картометрический метод	2,50	-
450	471738,46	2239238,72	Картометрический метод	2,50	-
451	471731,67	2239281,73	Картометрический метод	2,50	-
452	471727,5	2239343,82	Картометрический метод	2,50	-
453	471729,98	2239407,19	Картометрический метод	2,50	-
454	471764,15	2239531,3	Картометрический метод	2,50	-
455	471805,33	2239617,91	Картометрический метод	2,50	-
456	471869,45	2239679,17	Картометрический метод	2,50	-
457	471933,8	2239732,27	Картометрический метод	2,50	-
458	471998,44	2239769,67	Картометрический метод	2,50	-
459	472049,36	2239795,08	Картометрический метод	2,50	-
429	472236,72	2239787,87	Картометрический метод	2,50	-

3. Сведения о характерных точках части (частей) границы объекта

Обозначение характер	Координаты, м	Метод определения координат характерной	Средняя квадратическая погрешность	Описание обозначения точки
-------------------------	---------------	--	--	----------------------------

Сведения о местоположении границ объекта

ных точек части границы	X	Y	точки	ь положения характерной точки (M), м	на местности (при наличии)
1	2	3	4	5	6
Часть № -					
-	-	-	-	-	-



Используемые условные знаки и обозначения:

- 1 - характерная точка контура, сведения о которой позволяют однозначно определить её на местности
- - вновь образованная часть контура, сведения о которой достаточны для определения её местоположения

Масштаб 1:25000

ОПИСАНИЕ МЕСТОПОЛОЖЕНИЯ ГРАНИЦ

4.2 Зоны сельскохозяйственного использования

(наименование объекта местоположение границ, которого описано (далее - объект)

Раздел 1

Сведения об объекте		
№ п/п	Характеристики объекта	Описание характеристик
1	2	3
1	Местоположение объекта	<i>Российская Федерация, Рязанская область, р-н Касимовский, с/п Овчинниковское</i>
2	Площадь объекта \pm величина погрешности определения площади ($P \pm \Delta P$)	<i>39272867кв.м. \pm 6397кв.м.</i>
3	Иные характеристики объекта	<i>Номер зоны: -</i>

Раздел 2

Сведения о местоположении границ объекта

1. Система координат МСК-62

2. Сведения о характерных точках границ объекта

Обозначение характерных точек границ	Координаты, м		Метод определения координат характерной точки	Средняя квадратическая погрешность положения характерной точки (Mt), м	Описание обозначения точки на местности (при наличии)
	X	Y			
1	2	3	4	5	6
<i>ЗУ1(1)</i>					
1	477725,38	2242477,7	<i>Картометрический метод</i>	2,50	-
2	477730,22	2242527,92	<i>Картометрический метод</i>	2,50	-
3	477727,14	2242586,96	<i>Картометрический метод</i>	2,50	-
4	477716	2242636,05	<i>Картометрический метод</i>	2,50	-
5	477650,07	2242767,18	<i>Картометрический метод</i>	2,50	-
6	477639,88	2242796,82	<i>Картометрический метод</i>	2,50	-
7	477626,6	2242806,07	<i>Картометрический метод</i>	2,50	-
8	477597,67	2242817,92	<i>Картометрический метод</i>	2,50	-
9	477593,16	2242825,75	<i>Картометрический метод</i>	2,50	-
10	477591,5	2242854,2	<i>Картометрический метод</i>	2,50	-
11	477578,7	2242864,64	<i>Картометрический метод</i>	2,50	-
12	477564,96	2242867,06	<i>Картометрический метод</i>	2,50	-
13	477562,81	2242858,23	<i>Картометрический метод</i>	2,50	-
14	477573,48	2242830,73	<i>Картометрический метод</i>	2,50	-
15	477578,23	2242810,1	<i>Картометрический метод</i>	2,50	-
16	477591,34	2242780,24	<i>Картометрический метод</i>	2,50	-
17	477590,12	2242771,03	<i>Картометрический метод</i>	2,50	-
18	477582,26	2242773,11	<i>Картометрический метод</i>	2,50	-
19	477568,5	2242785,91	<i>Картометрический метод</i>	2,50	-
20	477529,85	2242843,29	<i>Картометрический метод</i>	2,50	-
21	477463,46	2242965,18	<i>Картометрический метод</i>	2,50	-
22	477361,02	2243128,79	<i>Картометрический метод</i>	2,50	-
23	477319,2	2243202,82	<i>Картометрический метод</i>	2,50	-
24	477265,01	2243258,05	<i>Картометрический метод</i>	2,50	-
25	477247,41	2243307,75	<i>Картометрический метод</i>	2,50	-
26	477223,9	2243351,89	<i>Картометрический метод</i>	2,50	-
27	477223,01	2243373,16	<i>Картометрический метод</i>	2,50	-
28	477230,84	2243385,96	<i>Картометрический метод</i>	2,50	-
29	477230,36	2243413	<i>Картометрический метод</i>	2,50	-
30	477226,33	2243425,56	<i>Картометрический метод</i>	2,50	-
31	477217,79	2243432,68	<i>Картометрический метод</i>	2,50	-
32	477208,55	2243433,63	<i>Картометрический метод</i>	2,50	-
33	477193,61	2243421,06	<i>Картометрический метод</i>	2,50	-
34	477178,43	2243418,45	<i>Картометрический метод</i>	2,50	-
35	477171,79	2243424,85	<i>Картометрический метод</i>	2,50	-
36	477154,48	2243485,79	<i>Картометрический метод</i>	2,50	-
37	477140,04	2243503,42	<i>Картометрический метод</i>	2,50	-
38	477124,4	2243504,5	<i>Картометрический метод</i>	2,50	-

Сведения о местоположении границ объекта

39	477109,52	2243494,53	Картометрический метод	2,50	-
40	477103,23	2243498,97	Картометрический метод	2,50	-
41	477097,81	2243523,02	Картометрический метод	2,50	-
42	477086,66	2243542,47	Картометрический метод	2,50	-
43	477064,85	2243561,44	Картометрический метод	2,50	-
44	477047,3	2243566,89	Картометрический метод	2,50	-
45	477035,16	2243574,15	Картометрический метод	2,50	-
46	477008,36	2243604,27	Картометрический метод	2,50	-
47	477232,84	2243882,08	Картометрический метод	2,50	-
48	477118,3	2243990,56	Картометрический метод	2,50	-
49	477025,91	2244060,15	Картометрический метод	2,50	-
50	476982,08	2244121,93	Картометрический метод	2,50	-
51	476938,47	2244138,31	Картометрический метод	2,50	-
52	476916,66	2244151,58	Картометрический метод	2,50	-
53	476904,8	2244165,1	Картометрический метод	2,50	-
54	476875,77	2244209,71	Картометрический метод	2,50	-
55	476764,55	2244334,34	Картометрический метод	2,50	-
56	476629,31	2244439,86	Картометрический метод	2,50	-
57	476554,76	2244505,09	Картометрический метод	2,50	-
58	476432,92	2244601,89	Картометрический метод	2,50	-
59	476381,93	2244625,36	Картометрический метод	2,50	-
60	476223,16	2244747,89	Картометрический метод	2,50	-
61	476178,49	2244776,88	Картометрический метод	2,50	-
62	476114,44	2244808,29	Картометрический метод	2,50	-
63	476071,3	2244823,82	Картометрический метод	2,50	-
64	476031,61	2244850,05	Картометрический метод	2,50	-
65	476007,05	2244876	Картометрический метод	2,50	-
66	475977,42	2244902,52	Картометрический метод	2,50	-
67	475943,25	2244918,05	Картометрический метод	2,50	-
68	475906,5	2244926,75	Картометрический метод	2,50	-
69	475828,02	2244960,66	Картометрический метод	2,50	-
70	475672,94	2245017,09	Картометрический метод	2,50	-
71	475507,7	2245077,19	Картометрический метод	2,50	-
72	475462,8	2245101,54	Картометрический метод	2,50	-
73	475386,28	2245127,84	Картометрический метод	2,50	-
74	475284,23	2245152,35	Картометрический метод	2,50	-
75	475210,1	2245186,17	Картометрический метод	2,50	-
76	475197,29	2245186,17	Картометрический метод	2,50	-
77	475112,1	2245145,56	Картометрический метод	2,50	-
78	475082,41	2245148,67	Картометрический метод	2,50	-
79	475047,43	2245161,98	Картометрический метод	2,50	-
80	474979,91	2245204,92	Картометрический метод	2,50	-
81	474940,72	2245203,95	Картометрический метод	2,50	-
82	474889,5	2245194,47	Картометрический метод	2,50	-
83	474857,38	2245194,15	Картометрический метод	2,50	-
84	474859,21	2244993,38	Картометрический метод	2,50	-
85	474053,31	2245035	Картометрический метод	2,50	-
86	473250,34	2245024,12	Картометрический метод	2,50	-
87	472827,78	2244896,87	Картометрический метод	2,50	-
88	472255,37	2244631,03	Картометрический метод	2,50	-
89	471616,13	2244454,56	Картометрический метод	2,50	-

Сведения о местоположении границ объекта

90	470622,93	2244187,47	Картометрический метод	2,50	-
91	469949,48	2244106,44	Картометрический метод	2,50	-
92	469533,52	2244029,01	Картометрический метод	2,50	-
93	469050,94	2244045,22	Картометрический метод	2,50	-
94	468752,03	2244138,85	Картометрический метод	2,50	-
95	468438,71	2244272,1	Картометрический метод	2,50	-
96	467873,81	2244744,37	Картометрический метод	2,50	-
97	467792,84	2244870,94	Картометрический метод	2,50	-
98	467669,84	2244774,24	Картометрический метод	2,50	-
99	467615,73	2244756,69	Картометрический метод	2,50	-
100	467540,17	2244749,56	Картометрический метод	2,50	-
101	467526,92	2244740,07	Картометрический метод	2,50	-
102	467508,57	2244717,75	Картометрический метод	2,50	-
103	467461,74	2244708,15	Картометрический метод	2,50	-
104	467498,99	2244679,57	Картометрический метод	2,50	-
105	467529,35	2244690,97	Картометрический метод	2,50	-
106	467571,65	2244677,78	Картометрический метод	2,50	-
107	467641,33	2244575,94	Картометрический метод	2,50	-
108	467719,35	2244490,77	Картометрический метод	2,50	-
109	467734,24	2244447,3	Картометрический метод	2,50	-
110	467646,92	2244397,41	Картометрический метод	2,50	-
111	467519,24	2244338,91	Картометрический метод	2,50	-
112	467413,82	2244280,55	Картометрический метод	2,50	-
113	467382,86	2244301,39	Картометрический метод	2,50	-
114	467364,39	2244315,09	Картометрический метод	2,50	-
115	467321,52	2244330,57	Картометрический метод	2,50	-
116	467298,44	2244330,57	Картометрический метод	2,50	-
117	467268,66	2244316,87	Картометрический метод	2,50	-
118	467229,35	2244292,46	Картометрический метод	2,50	-
119	467213,27	2244286,5	Картометрический метод	2,50	-
120	467195,26	2244270,42	Картометрический метод	2,50	-
121	467172,78	2244252,55	Картометрический метод	2,50	-
122	467141,63	2244237,06	Картометрический метод	2,50	-
123	467102,5	2244265,66	Картометрический метод	2,50	-
124	467084,04	2244251,36	Картометрический метод	2,50	-
125	467075,7	2244235,28	Картометрический метод	2,50	-
126	467068,77	2244222,15	Картометрический метод	2,50	-
127	467051,28	2244212,06	Картометрический метод	2,50	-
128	467009,59	2244175,13	Картометрический метод	2,50	-
129	466996,49	2244175,73	Картометрический метод	2,50	-
130	466979,22	2244186,45	Картометрический метод	2,50	-
131	466935,74	2244296,03	Картометрический метод	2,50	-
132	466940,51	2244352,01	Картометрический метод	2,50	-
133	466970,28	2244406,21	Картометрический метод	2,50	-
134	467007,21	2244455,64	Картометрический метод	2,50	-
135	467080,41	2244492,08	Картометрический метод	2,50	-
136	467106,76	2244547,44	Картометрический метод	2,50	-
137	467013,09	2244527,09	Картометрический метод	2,50	-
138	466953,53	2244414,21	Картометрический метод	2,50	-
139	466912,27	2244344,04	Картометрический метод	2,50	-
140	466973,49	2244141,45	Картометрический метод	2,50	-

Сведения о местоположении границ объекта

141	466976,06	2244134,69	Картометрический метод	2,50	-
142	467047,58	2243987,16	Картометрический метод	2,50	-
143	467080,32	2243918,43	Картометрический метод	2,50	-
144	467177,74	2243713,89	Картометрический метод	2,50	-
145	467044,08	2243583,26	Картометрический метод	2,50	-
146	466943,79	2243485,25	Картометрический метод	2,50	-
147	467011,99	2243454,13	Картометрический метод	2,50	-
148	466910,16	2243366,19	Картометрический метод	2,50	-
149	466877,61	2243222,07	Картометрический метод	2,50	-
150	467377,03	2243098	Картометрический метод	2,50	-
151	467490,48	2243004,1	Картометрический метод	2,50	-
152	467515,03	2243019,75	Картометрический метод	2,50	-
153	467541,8	2243036,83	Картометрический метод	2,50	-
154	467562,96	2243143,74	Картометрический метод	2,50	-
155	467616,84	2243142,56	Картометрический метод	2,50	-
156	467668,92	2243138,58	Картометрический метод	2,50	-
157	467773,13	2243235,36	Картометрический метод	2,50	-
158	467880,64	2243216,78	Картометрический метод	2,50	-
159	468248,57	2243676,63	Картометрический метод	2,50	-
160	468302,01	2243721,58	Картометрический метод	2,50	-
161	468397,02	2243758,41	Картометрический метод	2,50	-
162	468389,31	2243773,53	Картометрический метод	2,50	-
163	468378,97	2243802,43	Картометрический метод	2,50	-
164	468355,96	2243852,33	Картометрический метод	2,50	-
165	468402,65	2243870,3	Картометрический метод	2,50	-
166	468412,8	2243855,5	Картометрический метод	2,50	-
167	468467,1	2243914,84	Картометрический метод	2,50	-
168	468333,19	2244083,36	Картометрический метод	2,50	-
169	468281,64	2244094,97	Картометрический метод	2,50	-
170	468257,27	2244105,89	Картометрический метод	2,50	-
171	468232,9	2244151,05	Картометрический метод	2,50	-
172	468237,59	2244159,88	Картометрический метод	2,50	-
173	468216,04	2244188,15	Картометрический метод	2,50	-
174	468142,02	2244241,19	Картометрический метод	2,50	-
175	468139,31	2244277,63	Картометрический метод	2,50	-
176	468181,27	2244255,93	Картометрический метод	2,50	-
177	468274,68	2244231,86	Картометрический метод	2,50	-
178	468280,48	2244205,77	Картометрический метод	2,50	-
179	468558,93	2244077,25	Картометрический метод	2,50	-
180	468713,3	2243962,61	Картометрический метод	2,50	-
181	468920,6	2243910,02	Картометрический метод	2,50	-
182	469099,58	2243843,16	Картометрический метод	2,50	-
183	469137,12	2243825,05	Картометрический метод	2,50	-
184	469108,45	2243742,52	Картометрический метод	2,50	-
185	469131,4	2243691,08	Картометрический метод	2,50	-
186	469139,9	2243635,99	Картометрический метод	2,50	-
187	469157,47	2243580,82	Картометрический метод	2,50	-
188	469202,59	2243518,07	Картометрический метод	2,50	-
189	469310,39	2243463,03	Картометрический метод	2,50	-
190	469307,22	2243450,77	Картометрический метод	2,50	-
191	469657,77	2243265,29	Картометрический метод	2,50	-

Сведения о местоположении границ объекта

192	469739,71	2243224,15	Картометрический метод	2,50	-
193	469761,31	2243212,51	Картометрический метод	2,50	-
194	469784,46	2243245,11	Картометрический метод	2,50	-
195	470060,16	2243111,98	Картометрический метод	2,50	-
196	470078,84	2243104,3	Картометрический метод	2,50	-
197	470386,84	2242988,02	Картометрический метод	2,50	-
198	470473,62	2242960,58	Картометрический метод	2,50	-
199	470669,25	2242906,05	Картометрический метод	2,50	-
200	470663,3	2242868,67	Картометрический метод	2,50	-
201	470626,78	2242847,01	Картометрический метод	2,50	-
202	470603,84	2242823,65	Картометрический метод	2,50	-
203	470587,27	2242815,58	Картометрический метод	2,50	-
204	470567,74	2242814,73	Картометрический метод	2,50	-
205	470540,98	2242818,13	Картометрический метод	2,50	-
206	470519,74	2242809,63	Картометрический метод	2,50	-
207	470486,22	2242811,96	Картометрический метод	2,50	-
208	470456,03	2242807,08	Картометрический метод	2,50	-
209	470442,19	2242799,83	Картометрический метод	2,50	-
210	470335,75	2242822,44	Картометрический метод	2,50	-
211	470289,53	2242846,16	Картометрический метод	2,50	-
212	470221,57	2242847,43	Картометрический метод	2,50	-
213	470204,58	2242807,93	Картометрический метод	2,50	-
214	470251,26	2242671,78	Картометрический метод	2,50	-
215	470364,23	2242359,53	Картометрический метод	2,50	-
216	470417,5	2242363,61	Картометрический метод	2,50	-
217	470478,8	2242356,77	Картометрический метод	2,50	-
218	470533,05	2242345,47	Картометрический метод	2,50	-
219	470533,7	2242414,8	Картометрический метод	2,50	-
220	470521,79	2242492,16	Картометрический метод	2,50	-
221	470527,1	2242512,31	Картометрический метод	2,50	-
222	470538,16	2242529,12	Картометрический метод	2,50	-
223	470611,11	2242756,73	Картометрический метод	2,50	-
224	470602,87	2242761,76	Картометрический метод	2,50	-
225	470592,81	2242766,8	Картометрический метод	2,50	-
226	470599,86	2242781,84	Картометрический метод	2,50	-
227	470609,92	2242776,8	Картометрический метод	2,50	-
228	470620,17	2242772,42	Картометрический метод	2,50	-
229	470664,59	2242847,2	Картометрический метод	2,50	-
230	470680,97	2242871,01	Картометрический метод	2,50	-
231	470758,39	2242879,93	Картометрический метод	2,50	-
232	470770,35	2242879,26	Картометрический метод	2,50	-
233	470797,55	2242880,26	Картометрический метод	2,50	-
234	470861,03	2242876,38	Картометрический метод	2,50	-
235	470913,94	2242867,92	Картометрический метод	2,50	-
236	470931,57	2242857,69	Картометрический метод	2,50	-
237	470944,98	2242840,76	Картометрический метод	2,50	-
238	470951,68	2242824,89	Картометрический метод	2,50	-
239	470960,22	2242783,51	Картометрический метод	2,50	-
240	470959,21	2242761,36	Картометрический метод	2,50	-
241	470941,52	2242701,41	Картометрический метод	2,50	-
242	470929,61	2242641,9	Картометрический метод	2,50	-

Сведения о местоположении границ объекта

243	470917,7	2242582,39	Картометрический метод	2,50	-
244	470913,23	2242522,88	Картометрический метод	2,50	-
245	470916,15	2242445,96	Картометрический метод	2,50	-
246	470917,64	2242383,48	Картометрический метод	2,50	-
247	470917,64	2242346,29	Картометрический метод	2,50	-
248	470923,59	2242315,05	Картометрический метод	2,50	-
249	470938,48	2242286,78	Картометрический метод	2,50	-
250	470942,95	2242271,9	Картометрический метод	2,50	-
251	470955,94	2242265,19	Картометрический метод	2,50	-
252	471011,8	2242247,78	Картометрический метод	2,50	-
253	471244,52	2242171,29	Картометрический метод	2,50	-
254	471351,64	2242133,36	Картометрический метод	2,50	-
255	471386,67	2242123,02	Картометрический метод	2,50	-
256	471400,03	2242120,66	Картометрический метод	2,50	-
257	471377,5	2242130,07	Картометрический метод	2,50	-
258	471400,32	2242193,38	Картометрический метод	2,50	-
259	471424,62	2242260,37	Картометрический метод	2,50	-
260	471467,86	2242258,56	Картометрический метод	2,50	-
261	471480,6	2242257,2	Картометрический метод	2,50	-
262	471504,55	2242266,59	Картометрический метод	2,50	-
263	471522,5	2242267,87	Картометрический метод	2,50	-
264	471541,72	2242261,47	Картометрический метод	2,50	-
265	471581,46	2242244,82	Картометрический метод	2,50	-
266	471620,43	2242232,02	Картометрический метод	2,50	-
267	471643,48	2242229,46	Картометрический метод	2,50	-
268	471662,69	2242233,3	Картометрический метод	2,50	-
269	471680,62	2242244,82	Картометрический метод	2,50	-
270	471716,48	2242246,1	Картометрический метод	2,50	-
271	471783,08	2242256,35	Картометрический метод	2,50	-
272	471812,48	2242305,84	Картометрический метод	2,50	-
273	471793,71	2242317,78	Картометрический метод	2,50	-
274	471772,95	2242345,21	Картометрический метод	2,50	-
275	471787,68	2242369,04	Картометрический метод	2,50	-
276	471734,41	2242408,76	Картометрический метод	2,50	-
277	471759,35	2242457,13	Картометрический метод	2,50	-
278	471770,34	2242473,84	Картометрический метод	2,50	-
279	471781,4	2242475,21	Картометрический метод	2,50	-
280	471817,77	2242454,91	Картометрический метод	2,50	-
281	471876,43	2242553,53	Картометрический метод	2,50	-
282	471894,48	2242550,98	Картометрический метод	2,50	-
283	472020,89	2242530,54	Картометрический метод	2,50	-
284	471980,44	2242338,04	Картометрический метод	2,50	-
285	471970,22	2242294,17	Картометрический метод	2,50	-
286	471969,13	2242289,49	Картометрический метод	2,50	-
287	471954,7	2242206,4	Картометрический метод	2,50	-
288	471947,01	2242176,95	Картометрический метод	2,50	-
289	471943,6	2242124,92	Картометрический метод	2,50	-
290	472027,7	2242106,51	Картометрический метод	2,50	-
291	472026,8	2242099	Картометрический метод	2,50	-
292	472048,52	2242096,19	Картометрический метод	2,50	-
293	472181,32	2242086,07	Картометрический метод	2,50	-

Сведения о местоположении границ объекта

294	472190,02	2242090,75	Картометрический метод	2,50	-
295	472201,33	2242088,24	Картометрический метод	2,50	-
296	472208,02	2242082,11	Картометрический метод	2,50	-
297	472374,53	2242063,58	Картометрический метод	2,50	-
298	472585,52	2242037,13	Картометрический метод	2,50	-
299	472836,1	2242011,63	Картометрический метод	2,50	-
300	473158,81	2241976,34	Картометрический метод	2,50	-
301	473664,54	2241923,32	Картометрический метод	2,50	-
302	473799,27	2241908,18	Картометрический метод	2,50	-
303	473841,59	2242006,95	Картометрический метод	2,50	-
304	473762,28	2242049,79	Картометрический метод	2,50	-
305	473800,49	2242199,28	Картометрический метод	2,50	-
306	473732,8	2242334,26	Картометрический метод	2,50	-
307	473602,87	2242622,32	Картометрический метод	2,50	-
308	473631,26	2242761,99	Картометрический метод	2,50	-
309	473915,13	2242732,8	Картометрический метод	2,50	-
310	474273,79	2242698,98	Картометрический метод	2,50	-
311	474262,33	2242613,32	Картометрический метод	2,50	-
312	474358,41	2242602,41	Картометрический метод	2,50	-
313	474368,22	2242695,65	Картометрический метод	2,50	-
314	474611,6	2242711,83	Картометрический метод	2,50	-
315	474677,19	2242687,78	Картометрический метод	2,50	-
316	474678,25	2242697,72	Картометрический метод	2,50	-
317	474699,86	2242688,72	Картометрический метод	2,50	-
318	474842,62	2242646,2	Картометрический метод	2,50	-
319	474977,57	2242611,97	Картометрический метод	2,50	-
320	475308,38	2242606,49	Картометрический метод	2,50	-
321	475328,49	2242606,19	Картометрический метод	2,50	-
322	475404,92	2242544,89	Картометрический метод	2,50	-
323	475490,16	2242507,91	Картометрический метод	2,50	-
324	475540,58	2242494,71	Картометрический метод	2,50	-
325	475579,89	2242483,3	Картометрический метод	2,50	-
326	475662,48	2242462,98	Картометрический метод	2,50	-
327	475699,39	2242436,87	Картометрический метод	2,50	-
328	475903,54	2242298,03	Картометрический метод	2,50	-
329	475990,75	2242230,04	Картометрический метод	2,50	-
330	476069,98	2242302,67	Картометрический метод	2,50	-
331	476077,98	2242310,27	Картометрический метод	2,50	-
332	476301,1	2242080,9	Картометрический метод	2,50	-
333	476895,9	2242056,33	Картометрический метод	2,50	-
334	477021,4	2242000,59	Картометрический метод	2,50	-
335	477208,97	2241979,22	Картометрический метод	2,50	-
336	477478,16	2241947,91	Картометрический метод	2,50	-
337	477525,35	2242070,03	Картометрический метод	2,50	-
338	477549,06	2242103,7	Картометрический метод	2,50	-
339	477552,38	2242127,18	Картометрический метод	2,50	-
340	477561,63	2242140,22	Картометрический метод	2,50	-
341	477601,59	2242177,66	Картометрический метод	2,50	-
342	477631,96	2242235,18	Картометрический метод	2,50	-
343	477681,66	2242379,22	Картометрический метод	2,50	-
1	477725,38	2242477,7	Картометрический метод	2,50	-

Сведения о местоположении границ объекта

344	474726,09	2244049,91	Картометрический метод	2,50	-
345	474332,25	2244173,08	Картометрический метод	2,50	-
346	474230,04	2244211,84	Картометрический метод	2,50	-
347	473826,94	2244336,2	Картометрический метод	2,50	-
348	473448,01	2244478,25	Картометрический метод	2,50	-
349	473298,88	2244502	Картометрический метод	2,50	-
350	473108,41	2244527,24	Картометрический метод	2,50	-
351	472964,17	2244549,57	Картометрический метод	2,50	-
352	472760,91	2244582,73	Картометрический метод	2,50	-
353	472617,56	2244543,72	Картометрический метод	2,50	-
354	472582,87	2244524,05	Картометрический метод	2,50	-
355	472359,75	2244398,56	Картометрический метод	2,50	-
356	472338,83	2244244,45	Картометрический метод	2,50	-
357	472338,11	2244142,52	Картометрический метод	2,50	-
358	472333,99	2244143,15	Картометрический метод	2,50	-
359	472132,67	2244174,04	Картометрический метод	2,50	-
360	471854,34	2244186,15	Картометрический метод	2,50	-
361	471876,2	2244032,87	Картометрический метод	2,50	-
362	472151,42	2244026,12	Картометрический метод	2,50	-
363	472332,8	2244011,03	Картометрический метод	2,50	-
364	472337,17	2244010,67	Картометрический метод	2,50	-
365	472337,01	2243987,77	Картометрический метод	2,50	-
366	472739,89	2244038,99	Картометрический метод	2,50	-
367	472769,24	2244055,78	Картометрический метод	2,50	-
368	472871,33	2244033,62	Картометрический метод	2,50	-
369	473002,5	2243930,1	Картометрический метод	2,50	-
370	473066,12	2243911,94	Картометрический метод	2,50	-
371	473183,32	2243878,49	Картометрический метод	2,50	-
372	473484,29	2243848,19	Картометрический метод	2,50	-
373	473590,58	2243820,26	Картометрический метод	2,50	-
374	473871,77	2243746,38	Картометрический метод	2,50	-
375	473997,33	2243715,76	Картометрический метод	2,50	-
376	474181,56	2243654,35	Картометрический метод	2,50	-
377	474334	2243606,01	Картометрический метод	2,50	-
378	474596,52	2243602,59	Картометрический метод	2,50	-
379	474620,29	2243714,38	Картометрический метод	2,50	-
380	474663,3	2243896,61	Картометрический метод	2,50	-
381	474696,79	2243998,24	Картометрический метод	2,50	-
344	474726,09	2244049,91	Картометрический метод	2,50	-
382	473247,39	2242848,16	Картометрический метод	2,50	-
383	473254,82	2242871,33	Картометрический метод	2,50	-
384	473108,65	2242879,64	Картометрический метод	2,50	-
385	472986,54	2242916,99	Картометрический метод	2,50	-
386	472793,83	2242882,62	Картометрический метод	2,50	-
387	472570,56	2242907,72	Картометрический метод	2,50	-
388	472404,06	2242956,27	Картометрический метод	2,50	-
389	472197,38	2243008,4	Картометрический метод	2,50	-
390	471858,2	2243100,67	Картометрический метод	2,50	-
391	471866,5	2242749,91	Картометрический метод	2,50	-

Сведения о местоположении границ объекта

392	472131,98	2242671,87	Картометрический метод	2,50	-
393	472814,24	2242601,25	Картометрический метод	2,50	-
394	473030,67	2242843,16	Картометрический метод	2,50	-
395	473182,49	2242846,66	Картометрический метод	2,50	-
382	473247,39	2242848,16	Картометрический метод	2,50	-
396	467751,68	2244602,12	Картометрический метод	2,50	-
397	467689,37	2244674,52	Картометрический метод	2,50	-
398	467645,43	2244704,77	Картометрический метод	2,50	-
399	467634,04	2244698,41	Картометрический метод	2,50	-
400	467630,72	2244690,05	Картометрический метод	2,50	-
401	467632,79	2244687,99	Картометрический метод	2,50	-
402	467612,18	2244656,88	Картометрический метод	2,50	-
403	467624,69	2244636,43	Картометрический метод	2,50	-
404	467621,6	2244634,75	Картометрический метод	2,50	-
405	467649,65	2244588,66	Картометрический метод	2,50	-
406	467673,54	2244556,46	Картометрический метод	2,50	-
407	467701,17	2244572,07	Картометрический метод	2,50	-
396	467751,68	2244602,12	Картометрический метод	2,50	-
408	467664,3	2243233,6	Картометрический метод	2,50	-
409	467680,98	2243245,66	Картометрический метод	2,50	-
410	467689,51	2243283,79	Картометрический метод	2,50	-
411	467695,08	2243296,16	Картометрический метод	2,50	-
412	467676,86	2243312,91	Картометрический метод	2,50	-
413	467645,43	2243349,74	Картометрический метод	2,50	-
414	467613,07	2243368,65	Картометрический метод	2,50	-
415	467601,05	2243370,81	Картометрический метод	2,50	-
416	467599,04	2243362,62	Картометрический метод	2,50	-
417	467571,84	2243357,54	Картометрический метод	2,50	-
418	467555,95	2243371,31	Картометрический метод	2,50	-
419	467566,28	2243371,13	Картометрический метод	2,50	-
420	467568,03	2243373,7	Картометрический метод	2,50	-
421	467558,46	2243386,03	Картометрический метод	2,50	-
422	467567,93	2243385,73	Картометрический метод	2,50	-
423	467586,86	2243379,14	Картометрический метод	2,50	-
424	467590,41	2243378,38	Картометрический метод	2,50	-
425	467587,62	2243390,39	Картометрический метод	2,50	-
426	467580,99	2243404,76	Картометрический метод	2,50	-
427	467577,39	2243415,96	Картометрический метод	2,50	-
428	467576,05	2243423,02	Картометрический метод	2,50	-
429	467562,59	2243505,01	Картометрический метод	2,50	-
430	467566,18	2243517,08	Картометрический метод	2,50	-
431	467575,51	2243527,93	Картометрический метод	2,50	-
432	467586,45	2243554,33	Картометрический метод	2,50	-
433	467584,86	2243577,67	Картометрический метод	2,50	-
434	467590,06	2243615,34	Картометрический метод	2,50	-
435	467581,94	2243655,92	Картометрический метод	2,50	-
436	467564,43	2243693,86	Картометрический метод	2,50	-
437	467557,54	2243712,16	Картометрический метод	2,50	-
438	467565,5	2243738,95	Картометрический метод	2,50	-

Сведения о местоположении границ объекта

439	467570,11	2243762,37	Картометрический метод	2,50	-
440	467571,55	2243771,38	Картометрический метод	2,50	-
441	467580,07	2243777,73	Картометрический метод	2,50	-
442	467585,21	2243780,61	Картометрический метод	2,50	-
443	467586,65	2243793,98	Картометрический метод	2,50	-
444	467585,71	2243812,21	Картометрический метод	2,50	-
445	467530,57	2243816,27	Картометрический метод	2,50	-
446	467474,2	2243802,49	Картометрический метод	2,50	-
447	467508,85	2243536,5	Картометрический метод	2,50	-
448	467532,86	2243404,54	Картометрический метод	2,50	-
449	467598,42	2243246,64	Картометрический метод	2,50	-
450	467624,81	2243237,3	Картометрический метод	2,50	-
408	467664,3	2243233,6	Картометрический метод	2,50	-
451	470553,47	2242595,57	Картометрический метод	2,50	-
452	470568,58	2242679,47	Картометрический метод	2,50	-
453	470559,44	2242680,11	Картометрический метод	2,50	-
454	470544,87	2242682,55	Картометрический метод	2,50	-
455	470543,02	2242671,5	Картометрический метод	2,50	-
456	470529,42	2242673,71	Картометрический метод	2,50	-
457	470520,41	2242675,22	Картометрический метод	2,50	-
458	470521,43	2242681,03	Картометрический метод	2,50	-
459	470515,12	2242682,13	Картометрический метод	2,50	-
460	470514,1	2242676,32	Картометрический метод	2,50	-
461	470457,38	2242686,27	Картометрический метод	2,50	-
462	470451,07	2242685,23	Картометрический метод	2,50	-
463	470449,09	2242674,56	Картометрический метод	2,50	-
464	470446,32	2242671,9	Картометрический метод	2,50	-
465	470440,85	2242673,28	Картометрический метод	2,50	-
466	470428,27	2242670,68	Картометрический метод	2,50	-
467	470419,97	2242627,11	Картометрический метод	2,50	-
468	470471,23	2242569,87	Картометрический метод	2,50	-
469	470486,08	2242578,56	Картометрический метод	2,50	-
451	470553,47	2242595,57	Картометрический метод	2,50	-
470	470058,61	2243331,99	Картометрический метод	2,50	-
471	469991,42	2243375,42	Картометрический метод	2,50	-
472	469964,28	2243333,43	Картометрический метод	2,50	-
473	470031,46	2243290	Картометрический метод	2,50	-
470	470058,61	2243331,99	Картометрический метод	2,50	-
ЗУ1(2)					
474	471517,73	2238898,53	Картометрический метод	2,50	-
475	471742,32	2239035,48	Картометрический метод	2,50	-
476	471776,59	2239057,9	Картометрический метод	2,50	-
477	471733,54	2239163,68	Картометрический метод	2,50	-
478	471715,6	2239225,3	Картометрический метод	2,50	-
479	471706,36	2239273,05	Картометрический метод	2,50	-
480	471702,9	2239342,92	Картометрический метод	2,50	-
481	471703,13	2239423,86	Картометрический метод	2,50	-
482	471751,36	2239564,38	Картометрический метод	2,50	-
483	471798,55	2239643,47	Картометрический метод	2,50	-

Сведения о местоположении границ объекта

484	471852,03	2239700,16	Картометрический метод	2,50	-
485	471922,12	2239755,9	Картометрический метод	2,50	-
486	471983,65	2239792,74	Картометрический метод	2,50	-
487	471161,26	2239758,02	Картометрический метод	2,50	-
488	471103,24	2239758,48	Картометрический метод	2,50	-
489	470424,02	2239733,08	Картометрический метод	2,50	-
490	470421,49	2239745,92	Картометрический метод	2,50	-
491	470290,27	2239739,76	Картометрический метод	2,50	-
492	469788,44	2239726,03	Картометрический метод	2,50	-
493	469805,34	2239658,68	Картометрический метод	2,50	-
494	469838,16	2239572,39	Картометрический метод	2,50	-
495	470019,63	2239484,49	Картометрический метод	2,50	-
496	470048,29	2239340,22	Картометрический метод	2,50	-
497	469945,2	2239093,95	Картометрический метод	2,50	-
498	469891,14	2238956,47	Картометрический метод	2,50	-
499	469727,34	2238713,59	Картометрический метод	2,50	-
500	469715,84	2238689,07	Картометрический метод	2,50	-
501	469700,11	2238649,64	Картометрический метод	2,50	-
502	469917,6	2238241,61	Картометрический метод	2,50	-
503	470124,27	2238123,03	Картометрический метод	2,50	-
504	470124,31	2238123,06	Картометрический метод	2,50	-
505	470145,77	2238134,6	Картометрический метод	2,50	-
506	470153	2238142,64	Картометрический метод	2,50	-
507	470154,95	2238157,44	Картометрический метод	2,50	-
508	470163,67	2238161,96	Картометрический метод	2,50	-
509	470175,75	2238151,52	Картометрический метод	2,50	-
510	470195,71	2238161,76	Картометрический метод	2,50	-
511	470481,73	2238316,57	Картометрический метод	2,50	-
512	470655,61	2238410,01	Картометрический метод	2,50	-
513	470703,41	2238435,7	Картометрический метод	2,50	-
514	470750,12	2238460,8	Картометрический метод	2,50	-
515	471012,73	2238603,63	Картометрический метод	2,50	-
516	471055,98	2238626,6	Картометрический метод	2,50	-
517	471100,31	2238650,14	Картометрический метод	2,50	-
518	471146,5	2238678,65	Картометрический метод	2,50	-
519	471153,08	2238684,9	Картометрический метод	2,50	-
520	471152,04	2238693,06	Картометрический метод	2,50	-
521	471161,04	2238697,96	Картометрический метод	2,50	-
522	471169,17	2238691,76	Картометрический метод	2,50	-
523	471180,84	2238695,58	Картометрический метод	2,50	-
524	471208,73	2238711,09	Картометрический метод	2,50	-
525	471215,23	2238720,23	Картометрический метод	2,50	-
526	471224,07	2238720,45	Картометрический метод	2,50	-
527	471297,55	2238762,44	Картометрический метод	2,50	-
474	471517,73	2238898,53	Картометрический метод	2,50	-
528	471303,13	2238849,62	Картометрический метод	2,50	-
529	471317,43	2238913,05	Картометрический метод	2,50	-
530	471318,53	2238926,24	Картометрический метод	2,50	-
531	471313,4	2238938,34	Картометрический метод	2,50	-
532	471299,46	2238959,61	Картометрический метод	2,50	-

Сведения о местоположении границ объекта

533	471291,4	2238972,8	Картометрический метод	2,50	-
534	471271,23	2238997	Картометрический метод	2,50	-
535	471242,27	2239006,16	Картометрический метод	2,50	-
536	471211,85	2239016,06	Картометрический метод	2,50	-
537	471196,45	2239017,53	Картометрический метод	2,50	-
538	471163,09	2239014,6	Картометрический метод	2,50	-
539	471135,6	2239010,93	Картометрический метод	2,50	-
540	471124,97	2239011,66	Картометрический метод	2,50	-
541	471097,47	2239021,93	Картометрический метод	2,50	-
542	471080,97	2239028,53	Картометрический метод	2,50	-
543	471050,91	2239029,99	Картометрический метод	2,50	-
544	471028,18	2239034,03	Картометрический метод	2,50	-
545	471010,58	2239034,03	Картометрический метод	2,50	-
546	470966,96	2239028,53	Картометрический метод	2,50	-
547	470932,13	2239022,66	Картометрический метод	2,50	-
548	470890,34	2239021,2	Картометрический метод	2,50	-
549	470873,48	2239026,33	Картометрический метод	2,50	-
550	470850,01	2239027,43	Картометрический метод	2,50	-
551	470837,92	2239022,3	Картометрический метод	2,50	-
552	470823,98	2238999,93	Картометрический метод	2,50	-
553	470815,55	2238956,31	Картометрический метод	2,50	-
554	470812,86	2238917	Картометрический метод	2,50	-
555	470823,79	2238883,33	Картометрический метод	2,50	-
556	470843,82	2238846,02	Картометрический метод	2,50	-
557	470865,67	2238803,25	Картометрический метод	2,50	-
558	470888,85	2238769,4	Картометрический метод	2,50	-
559	470923,32	2238733,33	Картометрический метод	2,50	-
560	470954,46	2238709,52	Картометрический метод	2,50	-
561	470987,38	2238691,29	Картометрический метод	2,50	-
562	471030,3	2238675,79	Картометрический метод	2,50	-
563	471061,19	2238667,7	Картометрический метод	2,50	-
564	471086,75	2238669,66	Картометрический метод	2,50	-
565	471120,44	2238681,49	Картометрический метод	2,50	-
566	471162,32	2238706,06	Картометрический метод	2,50	-
567	471210,1	2238743,19	Картометрический метод	2,50	-
568	471283,33	2238789,87	Картометрический метод	2,50	-
569	471291,77	2238799,4	Картометрический метод	2,50	-
570	471299,83	2238825,79	Картометрический метод	2,50	-
528	471303,13	2238849,62	Картометрический метод	2,50	-
ЗУ1(3)					
571	472954,72	2237031,61	Картометрический метод	2,50	-
572	472951,86	2237035,19	Картометрический метод	2,50	-
573	472892,11	2237094,9	Картометрический метод	2,50	-
574	472692,59	2237289,86	Картометрический метод	2,50	-
575	472643,25	2237353,35	Картометрический метод	2,50	-
576	472629,87	2237393,7	Картометрический метод	2,50	-
577	472572,87	2237731,23	Картометрический метод	2,50	-
578	472519,13	2238083,03	Картометрический метод	2,50	-
579	472486,51	2238283,5	Картометрический метод	2,50	-
580	472410,57	2238759,72	Картометрический метод	2,50	-
581	472328,31	2239304,75	Картометрический метод	2,50	-

Сведения о местоположении границ объекта

582	472322,7	2239334,22	Картометрический метод	2,50	-
583	472307,15	2239348,52	Картометрический метод	2,50	-
584	472298,75	2239348,06	Картометрический метод	2,50	-
585	472275,72	2239335,99	Картометрический метод	2,50	-
586	472249,71	2239314,26	Картометрический метод	2,50	-
587	472219,88	2239302,42	Картометрический метод	2,50	-
588	471983,15	2239157,8	Картометрический метод	2,50	-
589	471810,26	2239051,78	Картометрический метод	2,50	-
590	471805,48	2239048,23	Картометрический метод	2,50	-
591	471806,12	2239046,68	Картометрический метод	2,50	-
592	472078,52	2238393,26	Картометрический метод	2,50	-
593	472665,5	2236928,29	Картометрический метод	2,50	-
571	472954,72	2237031,61	Картометрический метод	2,50	-
ЗУ1(4)					
594	472296,04	2239389,2	Картометрический метод	2,50	-
595	472291,39	2239399,99	Картометрический метод	2,50	-
596	472275,04	2239422,72	Картометрический метод	2,50	-
597	472252,3	2239464,54	Картометрический метод	2,50	-
598	472248,3	2239509,95	Картометрический метод	2,50	-
599	472246,11	2239562,19	Картометрический метод	2,50	-
600	472239,25	2239719,46	Картометрический метод	2,50	-
601	472236,72	2239787,87	Картометрический метод	2,50	-
602	472049,36	2239795,08	Картометрический метод	2,50	-
603	471998,44	2239769,67	Картометрический метод	2,50	-
604	471933,8	2239732,27	Картометрический метод	2,50	-
605	471869,45	2239679,17	Картометрический метод	2,50	-
606	471805,33	2239617,91	Картометрический метод	2,50	-
607	471764,15	2239531,3	Картометрический метод	2,50	-
608	471729,98	2239407,19	Картометрический метод	2,50	-
609	471727,5	2239343,82	Картометрический метод	2,50	-
610	471731,67	2239281,73	Картометрический метод	2,50	-
611	471738,46	2239238,72	Картометрический метод	2,50	-
612	471756,54	2239175,91	Картометрический метод	2,50	-
613	471797,34	2239071,84	Картометрический метод	2,50	-
614	471797,88	2239070,63	Картометрический метод	2,50	-
615	471802,71	2239073,46	Картометрический метод	2,50	-
616	471829,39	2239091,74	Картометрический метод	2,50	-
617	471963,28	2239173,68	Картометрический метод	2,50	-
618	471962,17	2239181,33	Картометрический метод	2,50	-
619	471972,13	2239187,77	Картометрический метод	2,50	-
620	471976,7	2239182,33	Картометрический метод	2,50	-
621	471996,38	2239193,43	Картометрический метод	2,50	-
622	472207,53	2239322,65	Картометрический метод	2,50	-
623	472270,98	2239362,82	Картометрический метод	2,50	-
624	472291,53	2239374,73	Картометрический метод	2,50	-
594	472296,04	2239389,2	Картометрический метод	2,50	-
ЗУ1(5)					
625	470302,76	2242352,61	Картометрический метод	2,50	-
626	470276,4	2242425,89	Картометрический метод	2,50	-
627	470249,8	2242486,03	Картометрический метод	2,50	-
628	470214,89	2242536,92	Картометрический метод	2,50	-

Сведения о местоположении границ объекта

629	470126,89	2242594,59	Картометрический метод	2,50	-
630	469969,26	2242673,67	Картометрический метод	2,50	-
631	469920	2242686,45	Картометрический метод	2,50	-
632	469849,06	2242715,1	Картометрический метод	2,50	-
633	469786,89	2242744,72	Картометрический метод	2,50	-
634	469727,44	2242769,32	Картометрический метод	2,50	-
635	469687,09	2242781,18	Картометрический метод	2,50	-
636	469679,55	2242782,67	Картометрический метод	2,50	-
637	469672,77	2242784,07	Картометрический метод	2,50	-
638	469637,9	2242791,27	Картометрический метод	2,50	-
639	469635,93	2242791,67	Картометрический метод	2,50	-
640	469626,14	2242793,42	Картометрический метод	2,50	-
641	469594,89	2242799	Картометрический метод	2,50	-
642	469585,4	2242800,69	Картометрический метод	2,50	-
643	469565,4	2242801,06	Картометрический метод	2,50	-
644	469542,73	2242801,54	Картометрический метод	2,50	-
645	469502,03	2242798,76	Картометрический метод	2,50	-
646	469437,47	2242793,83	Картометрический метод	2,50	-
647	469386,15	2242797,03	Картометрический метод	2,50	-
648	469354,29	2242804,71	Картометрический метод	2,50	-
649	469355,23	2242811,86	Картометрический метод	2,50	-
650	469367,53	2242911,11	Картометрический метод	2,50	-
651	469367,53	2242942,74	Картометрический метод	2,50	-
652	469340,07	2242995,42	Картометрический метод	2,50	-
653	469308,21	2243074,45	Картометрический метод	2,50	-
654	469290,64	2243107,37	Картометрический метод	2,50	-
655	469275,46	2243121,42	Картометрический метод	2,50	-
656	469243,61	2243133,5	Картометрический метод	2,50	-
657	469198,57	2243136,79	Картометрический метод	2,50	-
658	469152,44	2243135,69	Картометрический метод	2,50	-
659	469090,93	2243132,4	Картометрический метод	2,50	-
660	469037,1	2243123,62	Картометрический метод	2,50	-
661	469016,14	2243116,2	Картометрический метод	2,50	-
662	468975,54	2243103,93	Картометрический метод	2,50	-
663	468984,33	2243154,42	Картометрический метод	2,50	-
664	468995,31	2243222,47	Картометрический метод	2,50	-
665	469011,79	2243234,54	Картометрический метод	2,50	-
666	469018,38	2243241,13	Картометрический метод	2,50	-
667	469045,84	2243240,03	Картометрический метод	2,50	-
668	469068,91	2243241,13	Картометрический метод	2,50	-
669	469074,4	2243246,61	Картометрический метод	2,50	-
670	469078,79	2243260,88	Картометрический метод	2,50	-
671	469087,58	2243269,66	Картометрический метод	2,50	-
672	469100,76	2243272,96	Картометрический метод	2,50	-
673	469129,32	2243276,25	Картометрический метод	2,50	-
674	469139,21	2243283,93	Картометрический метод	2,50	-
675	469147,99	2243291,61	Картометрический метод	2,50	-
676	469165,57	2243297,1	Картометрический метод	2,50	-
677	469268,3	2243284,81	Картометрический метод	2,50	-
678	469355,72	2243268,79	Картометрический метод	2,50	-
679	469470,24	2243284,83	Картометрический метод	2,50	-

Сведения о местоположении границ объекта

680	469531,75	2243271,7	Картометрический метод	2,50	-
681	469610,5	2243240,95	Картометрический метод	2,50	-
682	469637,52	2243227,53	Картометрический метод	2,50	-
683	469647,32	2243247,75	Картометрический метод	2,50	-
684	469298,27	2243416,19	Картометрический метод	2,50	-
685	469298,27	2243416,2	Картометрический метод	2,50	-
686	469284,45	2243362,82	Картометрический метод	2,50	-
687	469283,87	2243356,86	Картометрический метод	2,50	-
688	469262,1	2243299,54	Картометрический метод	2,50	-
689	469247,23	2243296,38	Картометрический метод	2,50	-
690	469222,71	2243297	Картометрический метод	2,50	-
691	469174,99	2243315,49	Картометрический метод	2,50	-
692	469112,24	2243316,56	Картометрический метод	2,50	-
693	469034,28	2243364,4	Картометрический метод	2,50	-
694	468984,37	2243415,18	Картометрический метод	2,50	-
695	468974,07	2243443,22	Картометрический метод	2,50	-
696	468994,08	2243462,46	Картометрический метод	2,50	-
697	469032,37	2243472,09	Картометрический метод	2,50	-
698	469105,06	2243479,26	Картометрический метод	2,50	-
699	469133,57	2243519,99	Картометрический метод	2,50	-
700	469002,44	2243603,58	Картометрический метод	2,50	-
701	468962,87	2243562,33	Картометрический метод	2,50	-
702	468849,55	2243631,62	Картометрический метод	2,50	-
703	468829,99	2243732,6	Картометрический метод	2,50	-
704	468812,73	2243766,75	Картометрический метод	2,50	-
705	468780,08	2243802,14	Картометрический метод	2,50	-
706	468673	2243897,97	Картометрический метод	2,50	-
707	468625,36	2243921,82	Картометрический метод	2,50	-
708	468527,21	2243901,46	Картометрический метод	2,50	-
709	468513,18	2243877,98	Картометрический метод	2,50	-
710	468504,39	2243833,78	Картометрический метод	2,50	-
711	468444,56	2243766,18	Картометрический метод	2,50	-
712	468312,51	2243710,02	Картометрический метод	2,50	-
713	468256,45	2243671,84	Картометрический метод	2,50	-
714	467930,94	2243227,84	Картометрический метод	2,50	-
715	467801,58	2243155,9	Картометрический метод	2,50	-
716	467770,17	2243105,32	Картометрический метод	2,50	-
717	467798,23	2242982,76	Картометрический метод	2,50	-
718	467894,1	2242787,05	Картометрический метод	2,50	-
719	468404,2	2242588,24	Картометрический метод	2,50	-
720	468481,21	2242649,69	Картометрический метод	2,50	-
721	468567,04	2242609,67	Картометрический метод	2,50	-
722	468539,79	2242507,28	Картометрический метод	2,50	-
723	468381,1	2242524,92	Картометрический метод	2,50	-
724	468100	2242608,59	Картометрический метод	2,50	-
725	468089,07	2242525,74	Картометрический метод	2,50	-
726	468035,02	2242536,51	Картометрический метод	2,50	-
727	467935,82	2242587,65	Картометрический метод	2,50	-
728	467878,62	2242599,59	Картометрический метод	2,50	-
729	467818,7	2242638,33	Картометрический метод	2,50	-
730	467797,28	2242645,96	Картометрический метод	2,50	-

Сведения о местоположении границ объекта

731	467764,3	2242679,94	Картометрический метод	2,50	-
732	467742,14	2242547,8	Картометрический метод	2,50	-
733	467810,05	2242304,2	Картометрический метод	2,50	-
734	467821,53	2242249,67	Картометрический метод	2,50	-
735	467841,26	2242181,43	Картометрический метод	2,50	-
736	467869,93	2242126,22	Картометрический метод	2,50	-
737	467873,78	2242112,56	Картометрический метод	2,50	-
738	467883,86	2242075,22	Картометрический метод	2,50	-
739	468048,75	2242084,97	Картометрический метод	2,50	-
740	468467,43	2242117,77	Картометрический метод	2,50	-
741	468464,72	2242129,58	Картометрический метод	2,50	-
742	468587,56	2242139,31	Картометрический метод	2,50	-
743	468771,01	2242159,21	Картометрический метод	2,50	-
744	468835,52	2242171,05	Картометрический метод	2,50	-
745	468839,85	2242171,84	Картометрический метод	2,50	-
746	468870,96	2242173,7	Картометрический метод	2,50	-
747	469042,67	2242188,9	Картометрический метод	2,50	-
748	469187,78	2242205,59	Картометрический метод	2,50	-
749	469193,76	2242206,28	Картометрический метод	2,50	-
750	469201,96	2242209,09	Картометрический метод	2,50	-
751	469205,71	2242223,23	Картометрический метод	2,50	-
752	469211,19	2242223,72	Картометрический метод	2,50	-
753	469220,14	2242210,26	Картометрический метод	2,50	-
754	469228,84	2242210,73	Картометрический метод	2,50	-
755	469374,05	2242231,89	Картометрический метод	2,50	-
756	469381,94	2242235,34	Картометрический метод	2,50	-
757	469385,27	2242239,39	Картометрический метод	2,50	-
758	469396,28	2242242,11	Картометрический метод	2,50	-
759	469402,06	2242235,82	Картометрический метод	2,50	-
760	469747,54	2242279,25	Картометрический метод	2,50	-
761	470063,41	2242320,36	Картометрический метод	2,50	-
762	470103,24	2242324,39	Картометрический метод	2,50	-
763	470246,1	2242345,4	Картометрический метод	2,50	-
764	470250,7	2242346,08	Картометрический метод	2,50	-
765	470254,95	2242350,17	Картометрический метод	2,50	-
766	470264,82	2242351,14	Картометрический метод	2,50	-
767	470267,79	2242349,06	Картометрический метод	2,50	-
625	470302,76	2242352,61	Картометрический метод	2,50	-
ЗУ1(6)					
768	471789,12	2239888,89	Картометрический метод	2,50	-
769	471307,22	2240109,96	Картометрический метод	2,50	-
770	471246,92	2240141,22	Картометрический метод	2,50	-
771	471190,51	2240176,64	Картометрический метод	2,50	-
772	471143,04	2240216,8	Картометрический метод	2,50	-
773	471109,48	2240264,1	Картометрический метод	2,50	-
774	471064,03	2240346,04	Картометрический метод	2,50	-
775	470343,98	2242334,79	Картометрический метод	2,50	-
776	470243,07	2242317,09	Картометрический метод	2,50	-
777	470237,42	2242313,04	Картометрический метод	2,50	-
778	470228,46	2242311,21	Картометрический метод	2,50	-
779	470223,94	2242313,66	Картометрический метод	2,50	-

Сведения о местоположении границ объекта

780	470114,06	2242303,37	Картометрический метод	2,50	-
781	470062,13	2242295,6	Картометрический метод	2,50	-
782	469751,97	2242253,45	Картометрический метод	2,50	-
783	469410,06	2242209,82	Картометрический метод	2,50	-
784	469405	2242198	Картометрический метод	2,50	-
785	469392,71	2242196,06	Картометрический метод	2,50	-
786	469387,56	2242206,7	Картометрический метод	2,50	-
787	468828,39	2242135,02	Картометрический метод	2,50	-
788	468588,85	2242114,82	Картометрический метод	2,50	-
789	468473,26	2242105,93	Картометрический метод	2,50	-
790	468670,8	2241236,57	Картометрический метод	2,50	-
791	468730,09	2240975,65	Картометрический метод	2,50	-
792	468791,54	2240767,29	Картометрический метод	2,50	-
793	468853,94	2240784,8	Картометрический метод	2,50	-
794	469227,38	2240895,12	Картометрический метод	2,50	-
795	469366,2	2240089,38	Картометрический метод	2,50	-
796	469432,41	2240235,37	Картометрический метод	2,50	-
797	469470,82	2240284,99	Картометрический метод	2,50	-
798	469506,36	2240322,36	Картометрический метод	2,50	-
799	469507,63	2240402,37	Картометрический метод	2,50	-
800	469519,9	2240433,31	Картометрический метод	2,50	-
801	469536,64	2240448,87	Картометрический метод	2,50	-
802	469629,73	2240480,43	Картометрический метод	2,50	-
803	469726,1	2239985,99	Картометрический метод	2,50	-
804	469759,79	2239843,95	Картометрический метод	2,50	-
805	469797,35	2239843,18	Картометрический метод	2,50	-
806	470227,5	2239832,75	Картометрический метод	2,50	-
807	470234,63	2239835,06	Картометрический метод	2,50	-
808	470235,09	2239827,67	Картометрический метод	2,50	-
809	470234,82	2239810,53	Картометрический метод	2,50	-
810	470240,32	2239810,21	Картометрический метод	2,50	-
811	470240,24	2239823,35	Картометрический метод	2,50	-
812	470303,21	2239826,72	Картометрический метод	2,50	-
813	470415,63	2239830,73	Картометрический метод	2,50	-
814	470423,03	2239831,28	Картометрический метод	2,50	-
815	470422,48	2239842,48	Картометрический метод	2,50	-
816	470510,98	2239845,19	Картометрический метод	2,50	-
817	470576,22	2239847,68	Картометрический метод	2,50	-
818	470660,59	2239855,07	Картометрический метод	2,50	-
819	470746,15	2239858,11	Картометрический метод	2,50	-
820	470813,91	2239860,37	Картометрический метод	2,50	-
821	470814,33	2239861,92	Картометрический метод	2,50	-
822	470859,68	2239863,16	Картометрический метод	2,50	-
823	470948,2	2239866,35	Картометрический метод	2,50	-
824	471028,02	2239869,6	Картометрический метод	2,50	-
825	471100,24	2239868,82	Картометрический метод	2,50	-
826	471145,85	2239871,58	Картометрический метод	2,50	-
827	471157,88	2239872,3	Картометрический метод	2,50	-
828	471279,69	2239874,46	Картометрический метод	2,50	-
829	471423,03	2239877,81	Картометрический метод	2,50	-
830	471495,46	2239880,19	Картометрический метод	2,50	-

Сведения о местоположении границ объекта

831	471535,82	2239880,84	Картометрический метод	2,50	-
768	471789,12	2239888,89	Картометрический метод	2,50	-
ЗУ1(7)					
832	474593,31	2241020,7	Картометрический метод	2,50	-
833	474738,66	2241149,43	Картометрический метод	2,50	-
834	474737,34	2241162,61	Картометрический метод	2,50	-
835	474762,29	2241212,29	Картометрический метод	2,50	-
836	474771,1	2241233,45	Картометрический метод	2,50	-
837	474793,21	2241287,27	Картометрический метод	2,50	-
838	474829,53	2241374,88	Картометрический метод	2,50	-
839	474840,13	2241400,73	Картометрический метод	2,50	-
840	474843,39	2241411,19	Картометрический метод	2,50	-
841	474889,61	2241538,58	Картометрический метод	2,50	-
842	474935,15	2241664,13	Картометрический метод	2,50	-
843	474953,31	2241752,78	Картометрический метод	2,50	-
844	474739,77	2241779,62	Картометрический метод	2,50	-
845	474214,88	2241845,6	Картометрический метод	2,50	-
846	473786,53	2241878,45	Картометрический метод	2,50	-
847	473787,94	2241881,73	Картометрический метод	2,50	-
848	473662,85	2241895,85	Картометрический метод	2,50	-
849	473243,39	2241941,69	Картометрический метод	2,50	-
850	473239,08	2241934,09	Картометрический метод	2,50	-
851	473231,16	2241935,01	Картометрический метод	2,50	-
852	473228,98	2241943,5	Картометрический метод	2,50	-
853	473152,25	2241954,66	Картометрический метод	2,50	-
854	472989,35	2241972,28	Картометрический метод	2,50	-
855	472992,49	2241945,36	Картометрический метод	2,50	-
856	472992	2241917	Картометрический метод	2,50	-
857	472988	2241882	Картометрический метод	2,50	-
858	472947,22	2241874,85	Картометрический метод	2,50	-
859	472929,6	2241871,52	Картометрический метод	2,50	-
860	472835,7	2241708,63	Картометрический метод	2,50	-
861	472839,58	2241694,57	Картометрический метод	2,50	-
862	472821,78	2241684,75	Картометрический метод	2,50	-
863	472805,25	2241655,21	Картометрический метод	2,50	-
864	472810,49	2241635,68	Картометрический метод	2,50	-
865	472798,1	2241613,76	Картометрический метод	2,50	-
866	472778,57	2241599,47	Картометрический метод	2,50	-
867	472758,08	2241592,32	Картометрический метод	2,50	-
868	472729,49	2241584,7	Картометрический метод	2,50	-
869	472699,95	2241571,36	Картометрический метод	2,50	-
870	472682,8	2241565,64	Картометрический метод	2,50	-
871	472668,98	2241559,93	Картометрический метод	2,50	-
872	472648	2241549,95	Картометрический метод	2,50	-
873	472633,73	2241538,49	Картометрический метод	2,50	-
874	472624,82	2241530,4	Картометрический метод	2,50	-
875	472622,22	2241529,83	Картометрический метод	2,50	-
876	472603,4	2241527,19	Картометрический метод	2,50	-
877	472551,58	2241544,28	Картометрический метод	2,50	-
878	472494,08	2241556,75	Картометрический метод	2,50	-
879	472461,19	2241556,75	Картометрический метод	2,50	-

Сведения о местоположении границ объекта

880	472440,77	2241564,69	Картометрический метод	2,50	-
881	472413,55	2241577,15	Картометрический метод	2,50	-
882	472389,73	2241586,22	Картометрический метод	2,50	-
883	472381,79	2241590,75	Картометрический метод	2,50	-
884	472365,91	2241606,62	Картометрический метод	2,50	-
885	472338,62	2241621,14	Картометрический метод	2,50	-
886	472328	2241632,65	Картометрический метод	2,50	-
887	472334,2	2241637,07	Картометрический метод	2,50	-
888	472334,2	2241645,92	Картометрический метод	2,50	-
889	472300,98	2241689,43	Картометрический метод	2,50	-
890	472304,72	2241697,92	Картометрический метод	2,50	-
891	472265,39	2241745,57	Картометрический метод	2,50	-
892	472301,38	2241781,04	Картометрический метод	2,50	-
893	472281,98	2241824,69	Картометрический метод	2,50	-
894	472243,38	2241882,02	Картометрический метод	2,50	-
895	472212,67	2241928,96	Картометрический метод	2,50	-
896	472196,22	2241926,53	Картометрический метод	2,50	-
897	472180,07	2241935,67	Картометрический метод	2,50	-
898	472170,93	2241959,43	Картометрический метод	2,50	-
899	472172,45	2241978,02	Картометрический метод	2,50	-
900	472106,53	2242026,08	Картометрический метод	2,50	-
901	472112,31	2242046,36	Картометрический метод	2,50	-
902	472116,63	2242063,63	Картометрический метод	2,50	-
903	472099,93	2242065,64	Картометрический метод	2,50	-
904	472041,86	2242071,47	Картометрический метод	2,50	-
905	472023,97	2242074,25	Картометрический метод	2,50	-
906	472020,01	2242039,91	Картометрический метод	2,50	-
907	471893,22	2242047,59	Картометрический метод	2,50	-
908	471853,52	2242060,4	Картометрический метод	2,50	-
909	471813,82	2242057,84	Картометрический метод	2,50	-
910	471813,82	2241988,82	Картометрический метод	2,50	-
911	471804,12	2241992,05	Картометрический метод	2,50	-
912	471786,47	2242005,92	Картометрический метод	2,50	-
913	471768,82	2242019,79	Картометрический метод	2,50	-
914	471753,06	2242026,09	Картометрический метод	2,50	-
915	471734,29	2242029,85	Картометрический метод	2,50	-
916	471713,97	2242034,29	Картометрический метод	2,50	-
917	471700,73	2242047,53	Картометрический метод	2,50	-
918	471695,69	2242058,88	Картометрический метод	2,50	-
919	471695,69	2242079,68	Картометрический метод	2,50	-
920	471642,1	2242073,38	Картометрический метод	2,50	-
921	471632,64	2242020,42	Картометрический метод	2,50	-
922	471721,09	2241994,21	Картометрический метод	2,50	-
923	471703,7	2241947,25	Картометрический метод	2,50	-
924	471628,66	2241960,44	Картометрический метод	2,50	-
925	471629,49	2241859,84	Картометрический метод	2,50	-
926	471624,79	2241861,72	Картометрический метод	2,50	-
927	471609,99	2241867,63	Картометрический метод	2,50	-
928	471596,5	2241873,03	Картометрический метод	2,50	-
929	471539,6	2241896,12	Картометрический метод	2,50	-
930	471498,37	2241909,32	Картометрический метод	2,50	-

Сведения о местоположении границ объекта

931	471479,41	2241920,86	Картометрический метод	2,50	-
932	471464,56	2241936,53	Картометрический метод	2,50	-
933	471449,44	2241970,74	Картометрический метод	2,50	-
934	471440,46	2241993,8	Картометрический метод	2,50	-
935	471434,05	2242021,97	Картометрический метод	2,50	-
936	471425,08	2242043,75	Картометрический метод	2,50	-
937	471399,31	2242098,48	Картометрический метод	2,50	-
938	471367,52	2242104,96	Картометрический метод	2,50	-
939	471223,86	2242149,44	Картометрический метод	2,50	-
940	471083,05	2242197,8	Картометрический метод	2,50	-
941	470995,21	2242227,97	Картометрический метод	2,50	-
942	470936,92	2242243,28	Картометрический метод	2,50	-
943	470898,82	2242248,24	Картометрический метод	2,50	-
944	470842,79	2242261,53	Картометрический метод	2,50	-
945	470715,12	2242283,33	Картометрический метод	2,50	-
946	470534,63	2242320,61	Картометрический метод	2,50	-
947	470472,93	2242333,35	Картометрический метод	2,50	-
948	470415,28	2242334,79	Картометрический метод	2,50	-
949	470372,5	2242336,68	Картометрический метод	2,50	-
950	471089,06	2240356,15	Картометрический метод	2,50	-
951	471163,82	2240233,78	Картометрический метод	2,50	-
952	471208,47	2240196,8	Картометрический метод	2,50	-
953	471262,91	2240163,18	Картометрический метод	2,50	-
954	471320,09	2240133,65	Картометрический метод	2,50	-
955	471851,83	2239889,98	Картометрический метод	2,50	-
956	471897,15	2239879,4	Картометрический метод	2,50	-
957	471855,49	2239906,14	Картометрический метод	2,50	-
958	471765,26	2239984,97	Картометрический метод	2,50	-
959	471761,91	2239981,02	Картометрический метод	2,50	-
960	471525,65	2240088,53	Картометрический метод	2,50	-
961	471522,39	2240090,95	Картометрический метод	2,50	-
962	471522,27	2240095,02	Картометрический метод	2,50	-
963	471607,69	2240284,22	Картометрический метод	2,50	-
964	471858,75	2240170,33	Картометрический метод	2,50	-
965	471877,14	2240162,4	Картометрический метод	2,50	-
966	471853,63	2240043,59	Картометрический метод	2,50	-
967	471862,74	2240012,07	Картометрический метод	2,50	-
968	471868,98	2240000,32	Картометрический метод	2,50	-
969	471875,7	2239990,9	Картометрический метод	2,50	-
970	471885,23	2239981,1	Картометрический метод	2,50	-
971	471897,68	2239973,84	Картометрический метод	2,50	-
972	471917,07	2239968,04	Картометрический метод	2,50	-
973	471953,24	2239962,9	Картометрический метод	2,50	-
974	471963,13	2239962,25	Картометрический метод	2,50	-
975	471983,01	2239964,05	Картометрический метод	2,50	-
976	472163,07	2240000,07	Картометрический метод	2,50	-
977	472163,07	2240000,79	Картометрический метод	2,50	-
978	472195,03	2240009,42	Картометрический метод	2,50	-
979	472219,45	2240024,05	Картометрический метод	2,50	-
980	472223,64	2240027,31	Картометрический метод	2,50	-
981	472227,22	2240022,27	Картометрический метод	2,50	-

Сведения о местоположении границ объекта

982	472227,32	2240023,12	Картометрический метод	2,50	-
983	472237,09	2240043,64	Картометрический метод	2,50	-
984	472245,01	2240044,94	Картометрический метод	2,50	-
985	472240,52	2240171,14	Картометрический метод	2,50	-
986	472232,21	2240249,26	Картометрический метод	2,50	-
987	472264,17	2240343,03	Картометрический метод	2,50	-
988	472277,81	2240452,77	Картометрический метод	2,50	-
989	472293,09	2240475,16	Картометрический метод	2,50	-
990	472344,26	2240483,38	Картометрический метод	2,50	-
991	472365,74	2240485,31	Картометрический метод	2,50	-
992	472371,99	2240456,57	Картометрический метод	2,50	-
993	472393,83	2240419,88	Картометрический метод	2,50	-
994	472420,24	2240346,51	Картометрический метод	2,50	-
995	472469,97	2240361,96	Картометрический метод	2,50	-
996	472496,21	2240345,79	Картометрический метод	2,50	-
997	472533,03	2240270,47	Картометрический метод	2,50	-
998	472559,76	2240169,21	Картометрический метод	2,50	-
999	472956,35	2240180,59	Картометрический метод	2,50	-
1000	472974,98	2240184,56	Картометрический метод	2,50	-
1001	473027,42	2240185,94	Картометрический метод	2,50	-
1002	473061,12	2240146,98	Картометрический метод	2,50	-
1003	473097,4	2240119,43	Картометрический метод	2,50	-
1004	473163,26	2240071,72	Картометрический метод	2,50	-
1005	473201,44	2240032,58	Картометрический метод	2,50	-
1006	473201,99	2240026,82	Картометрический метод	2,50	-
1007	473205,55	2240001,79	Картометрический метод	2,50	-
1008	473208,01	2239984,51	Картометрический метод	2,50	-
1009	473210,77	2239964,21	Картометрический метод	2,50	-
1010	473280,39	2239992,64	Картометрический метод	2,50	-
1011	473307,82	2240005,4	Картометрический метод	2,50	-
1012	473373,12	2240040,42	Картометрический метод	2,50	-
1013	473483,65	2240108,32	Картометрический метод	2,50	-
1014	473557,79	2240153,86	Картометрический метод	2,50	-
1015	473617,94	2240191,09	Картометрический метод	2,50	-
1016	473662,39	2240220,12	Картометрический метод	2,50	-
1017	473714,92	2240258,09	Картометрический метод	2,50	-
1018	473785,38	2240313,69	Картометрический метод	2,50	-
1019	473801,02	2240326,03	Картометрический метод	2,50	-
1020	473926,88	2240434,05	Картометрический метод	2,50	-
1021	473962,67	2240468,86	Картометрический метод	2,50	-
1022	474017,42	2240516,42	Картометрический метод	2,50	-
1023	474017,4	2240521,17	Картометрический метод	2,50	-
1024	474027,24	2240527,95	Картометрический метод	2,50	-
1025	474031,32	2240527,3	Картометрический метод	2,50	-
1026	474057,19	2240550,4	Картометрический метод	2,50	-
1027	474059,32	2240556,19	Картометрический метод	2,50	-
1028	474057,43	2240567,59	Картометрический метод	2,50	-
1029	474069,34	2240573,46	Картометрический метод	2,50	-
1030	474072,52	2240566,31	Картометрический метод	2,50	-
1031	474083,65	2240573,05	Картометрический метод	2,50	-
1032	474118,22	2240605,34	Картометрический метод	2,50	-

Сведения о местоположении границ объекта

1033	474162,71	2240643,82	Картометрический метод	2,50	-
1034	474390,51	2240844,66	Картометрический метод	2,50	-
832	474593,31	2241020,7	Картометрический метод	2,50	-
1035	474730,02	2241143,32	Картометрический метод	2,50	-
1036	474761,81	2241538,5	Картометрический метод	2,50	-
1037	474746,3	2241515,45	Картометрический метод	2,50	-
1038	474682,39	2241549,06	Картометрический метод	2,50	-
1039	474760,71	2241763,17	Картометрический метод	2,50	-
1040	474259	2241818,39	Картометрический метод	2,50	-
1041	474255,81	2241802,44	Картометрический метод	2,50	-
1042	473965,85	2241840,39	Картометрический метод	2,50	-
1043	473962,06	2241838,69	Картометрический метод	2,50	-
1044	473961,01	2241841,05	Картометрический метод	2,50	-
1045	473497,14	2241901,83	Картометрический метод	2,50	-
1046	473426,85	2241473,27	Картометрический метод	2,50	-
1047	473892,37	2241213,61	Картометрический метод	2,50	-
1048	473893,8	2241202,13	Картометрический метод	2,50	-
1049	473863,35	2241122,77	Картометрический метод	2,50	-
1050	473956,39	2241087,34	Картометрический метод	2,50	-
1051	473967,6	2241083,05	Картометрический метод	2,50	-
1052	474070,81	2241045,02	Картометрический метод	2,50	-
1053	474054,79	2241045,7	Картометрический метод	2,50	-
1054	473957,55	2240868,65	Картометрический метод	2,50	-
1055	473948,92	2240860,64	Картометрический метод	2,50	-
1056	473912,4	2240907,52	Картометрический метод	2,50	-
1057	473893,62	2240940,38	Картометрический метод	2,50	-
1058	473883,01	2240951,33	Картометрический метод	2,50	-
1059	473859,69	2240987,03	Картометрический метод	2,50	-
1060	473809,32	2241032,09	Картометрический метод	2,50	-
1061	473789,89	2241065,31	Картометрический метод	2,50	-
1062	473753,13	2241108,78	Картометрический метод	2,50	-
1063	473717,44	2241166,38	Картометрический метод	2,50	-
1064	473657,35	2241118,32	Картометрический метод	2,50	-
1065	473612,12	2241077,32	Картометрический метод	2,50	-
1066	473596,22	2241053,65	Картометрический метод	2,50	-
1067	473581,37	2241033,15	Картометрический метод	2,50	-
1068	473566,53	2241011,94	Картометрический метод	2,50	-
1069	473543,56	2241012,3	Картометрический метод	2,50	-
1070	473524,12	2241008,41	Картометрический метод	2,50	-
1071	473506,45	2240996,39	Картометрический метод	2,50	-
1072	473490,96	2240977,4	Картометрический метод	2,50	-
1073	473481,19	2240958,16	Картометрический метод	2,50	-
1074	473434,4	2240974,43	Картометрический метод	2,50	-
1075	473404,9	2240971,38	Картометрический метод	2,50	-
1076	473402,61	2240913,22	Картометрический метод	2,50	-
1077	473373,37	2240843,3	Картометрический метод	2,50	-
1078	473363,89	2240820,67	Картометрический метод	2,50	-
1079	473360,71	2240765,91	Картометрический метод	2,50	-
1080	473355,06	2240741,66	Картометрический метод	2,50	-
1081	473312,33	2240699,99	Картометрический метод	2,50	-

Сведения о местоположении границ объекта

1082	473275,71	2240686,77	Картометрический метод	2,50	-
1083	473276,73	2240675,59	Картометрический метод	2,50	-
1084	473284,87	2240663,4	Картометрический метод	2,50	-
1085	473290,97	2240647,13	Картометрический метод	2,50	-
1086	473291,99	2240609,52	Картометрический метод	2,50	-
1087	473293,25	2240538,78	Картометрический метод	2,50	-
1088	473288,16	2240481,86	Картометрический метод	2,50	-
1089	473385,55	2240512,21	Картометрический метод	2,50	-
1090	473378,7	2240488,97	Картометрический метод	2,50	-
1091	473373,61	2240463,56	Картометрический метод	2,50	-
1092	473380,73	2240433,07	Картометрический метод	2,50	-
1093	473401,49	2240394,88	Картометрический метод	2,50	-
1094	473409,22	2240420,87	Картометрический метод	2,50	-
1095	473417,39	2240441,88	Картометрический метод	2,50	-
1096	473445,66	2240459,55	Картометрический метод	2,50	-
1097	473457,68	2240460,97	Картометрический метод	2,50	-
1098	473495,49	2240447,18	Картометрический метод	2,50	-
1099	473541,44	2240450,36	Картометрический метод	2,50	-
1100	473574,31	2240459,2	Картометрический метод	2,50	-
1101	473586,68	2240459,55	Картометрический метод	2,50	-
1102	473614,95	2240452,48	Картометрический метод	2,50	-
1103	473633,33	2240446,12	Картометрический метод	2,50	-
1104	473705,42	2240420,67	Картометрический метод	2,50	-
1105	473724,15	2240413,96	Картометрический метод	2,50	-
1106	473747,48	2240406,54	Картометрический метод	2,50	-
1107	473764,09	2240400,88	Картометрический метод	2,50	-
1108	473785,29	2240400,18	Картометрический метод	2,50	-
1109	473805,44	2240405,48	Картометрический метод	2,50	-
1110	473835,73	2240415,16	Картометрический метод	2,50	-
1111	473852,65	2240412,03	Картометрический метод	2,50	-
1112	473863,05	2240411,13	Картометрический метод	2,50	-
1113	473892,55	2240437,72	Картометрический метод	2,50	-
1114	473905,97	2240430,29	Картометрический метод	2,50	-
1115	473918,95	2240461,29	Картометрический метод	2,50	-
1116	473941,5	2240479,34	Картометрический метод	2,50	-
1117	473995,58	2240524,93	Картометрический метод	2,50	-
1118	474046,12	2240575,83	Картометрический метод	2,50	-
1119	474053,54	2240574,94	Картометрический метод	2,50	-
1120	474072	2240576,11	Картометрический метод	2,50	-
1121	474347,15	2240817,03	Картометрический метод	2,50	-
1122	474442,91	2240900,88	Картометрический метод	2,50	-
1123	474585,76	2241025,95	Картометрический метод	2,50	-
1124	474585,54	2241042,84	Картометрический метод	2,50	-
1125	474682,12	2241164,5	Картометрический метод	2,50	-
1035	474730,02	2241143,32	Картометрический метод	2,50	-
1126	472918,43	2240684,02	Картометрический метод	2,50	-
1127	472899,62	2240978,43	Картометрический метод	2,50	-
1128	472687,08	2240952,8	Картометрический метод	2,50	-
1129	472612,52	2240972,82	Картометрический метод	2,50	-
1130	472569,56	2240995,76	Картометрический метод	2,50	-

Сведения о местоположении границ объекта

1131	472366,1	2241038,3	Картометрический метод	2,50	-
1132	472348,29	2241044,83	Картометрический метод	2,50	-
1133	472141,33	2241120,69	Картометрический метод	2,50	-
1134	472087,08	2241140,58	Картометрический метод	2,50	-
1135	472060,91	2241100,55	Картометрический метод	2,50	-
1136	472016,08	2241031,99	Картометрический метод	2,50	-
1137	472018,68	2240926,31	Картометрический метод	2,50	-
1138	471952,02	2240758,19	Картометрический метод	2,50	-
1139	471977,61	2240726	Картометрический метод	2,50	-
1140	472053,88	2240775,47	Картометрический метод	2,50	-
1141	472143,36	2240656,03	Картометрический метод	2,50	-
1142	472181,88	2240659,77	Картометрический метод	2,50	-
1143	472149,06	2240741,46	Картометрический метод	2,50	-
1144	472160,42	2240796,6	Картометрический метод	2,50	-
1145	472202,15	2240798,8	Картометрический метод	2,50	-
1146	472205,72	2240661,78	Картометрический метод	2,50	-
1147	472394,87	2240665,85	Картометрический метод	2,50	-
1148	472394,67	2240671,31	Картометрический метод	2,50	-
1126	472918,43	2240684,02	Картометрический метод	2,50	-
1149	472085,09	2241492,95	Картометрический метод	2,50	-
1150	472129,53	2241743,45	Картометрический метод	2,50	-
1151	471864,12	2241794,86	Картометрический метод	2,50	-
1152	471826,09	2241560,7	Картометрический метод	2,50	-
1149	472085,09	2241492,95	Картометрический метод	2,50	-
1153	472211,9	2240401,69	Картометрический метод	2,50	-
1154	472188,72	2240457,03	Картометрический метод	2,50	-
1155	472133,38	2240433,85	Картометрический метод	2,50	-
1156	472156,56	2240378,51	Картометрический метод	2,50	-
1153	472211,9	2240401,69	Картометрический метод	2,50	-
1157	472424,51	2240574,93	Картометрический метод	2,50	-
1158	472422,87	2240587,31	Картометрический метод	2,50	-
1159	472372,82	2240583,55	Картометрический метод	2,50	-
1160	472373,61	2240571,16	Картометрический метод	2,50	-
1157	472424,51	2240574,93	Картометрический метод	2,50	-
1161	472354,87	2240575,09	Картометрический метод	2,50	-
1162	472354,72	2240581,59	Картометрический метод	2,50	-
1163	472354,38	2240596,09	Картометрический метод	2,50	-
1164	472347,9	2240595,94	Картометрический метод	2,50	-
1165	472348,24	2240581,44	Картометрический метод	2,50	-
1166	472348,39	2240574,94	Картометрический метод	2,50	-
1161	472354,87	2240575,09	Картометрический метод	2,50	-
1167	471688,79	2240344,63	Картометрический метод	2,50	-
1168	471708,5	2240353,39	Картометрический метод	2,50	-
1169	471707,77	2240403,04	Картометрический метод	2,50	-
1170	471712,16	2240432,24	Картометрический метод	2,50	-
1171	471683,48	2240477,49	Картометрический метод	2,50	-
1172	471671,17	2240487,62	Картометрический метод	2,50	-

Сведения о местоположении границ объекта

1173	471620,16	2240521,32	Картометрический метод	2,50	-
1174	471560,28	2240588,49	Картометрический метод	2,50	-
1175	471577,81	2240665,16	Картометрический метод	2,50	-
1176	471585,11	2240740,36	Картометрический метод	2,50	-
1177	471588,03	2240780,52	Картометрический метод	2,50	-
1178	471600,44	2240814,84	Картометрический метод	2,50	-
1179	471598,98	2240871,79	Картометрический метод	2,50	-
1180	471606,28	2240955,76	Картометрический метод	2,50	-
1181	471663,18	2240948,82	Картометрический метод	2,50	-
1182	471678,38	2240939,41	Картометрический метод	2,50	-
1183	471681,8	2240925,32	Картометрический метод	2,50	-
1184	471780,88	2240837,22	Картометрический метод	2,50	-
1185	471796,12	2240876,49	Картометрический метод	2,50	-
1186	471845,04	2240839,67	Картометрический метод	2,50	-
1187	471863,4	2240894,53	Картометрический метод	2,50	-
1188	471888,02	2240890,19	Картометрический метод	2,50	-
1189	471917,51	2240888,95	Картометрический метод	2,50	-
1190	471937,41	2240886,94	Картометрический метод	2,50	-
1191	471938,5	2240923,09	Картометрический метод	2,50	-
1192	471933,57	2240960,69	Картометрический метод	2,50	-
1193	471927	2241002,12	Картометрический метод	2,50	-
1194	471912,22	2241025,67	Картометрический метод	2,50	-
1195	471879,36	2241067,66	Картометрический метод	2,50	-
1196	471857,03	2241110,55	Картометрический метод	2,50	-
1197	471843,77	2241141,37	Картометрический метод	2,50	-
1198	471831,5	2241224,63	Картометрический метод	2,50	-
1199	471814,34	2241274,02	Картометрический метод	2,50	-
1200	471812,87	2241325,47	Картометрический метод	2,50	-
1201	471809,97	2241361,65	Картометрический метод	2,50	-
1202	471804,18	2241394,21	Картометрический метод	2,50	-
1203	471793,32	2241426,05	Картометрический метод	2,50	-
1204	471779,69	2241449,75	Картометрический метод	2,50	-
1205	471745,66	2241490,28	Картометрический метод	2,50	-
1206	471702,22	2241539,48	Картометрический метод	2,50	-
1207	471651,72	2241591,01	Картометрический метод	2,50	-
1208	471632,93	2241610,09	Картометрический метод	2,50	-
1209	471613,89	2241625,6	Картометрический метод	2,50	-
1210	471616,34	2241646,37	Картометрический метод	2,50	-
1211	471556,97	2241630,45	Картометрический метод	2,50	-
1212	471514,2	2241616,55	Картометрический метод	2,50	-
1213	471483,02	2241606,75	Картометрический метод	2,50	-
1214	471428,04	2241599,3	Картометрический метод	2,50	-
1215	471374,52	2241594,99	Картометрический метод	2,50	-
1216	471343,72	2241592,82	Картометрический метод	2,50	-
1217	471320,55	2241584,86	Картометрический метод	2,50	-
1218	471286,52	2241567,5	Картометрический метод	2,50	-
1219	471257,56	2241551,58	Картометрический метод	2,50	-
1220	471230,77	2241536,38	Картометрический метод	2,50	-
1221	471172,67	2241535,65	Картометрический метод	2,50	-
1222	471187,65	2241477,21	Картометрический метод	2,50	-
1223	471191,52	2241458,38	Картометрический метод	2,50	-

Сведения о местоположении границ объекта

1224	471205,37	2241392,04	Картометрический метод	2,50	-
1225	471233,85	2241263,96	Картометрический метод	2,50	-
1226	471210,68	2241228,5	Картометрический метод	2,50	-
1227	471182,44	2241183,63	Картометрический метод	2,50	-
1228	471160,72	2241142,39	Картометрический метод	2,50	-
1229	471146,24	2241104,03	Картометрический метод	2,50	-
1230	471140,45	2241076,53	Картометрический метод	2,50	-
1231	471135,38	2241044,69	Картометрический метод	2,50	-
1232	471131,78	2240991,4	Картометрический метод	2,50	-
1233	471101,49	2240991,43	Картометрический метод	2,50	-
1234	471092,94	2240909	Картометрический метод	2,50	-
1235	471092,23	2240847,69	Картометрический метод	2,50	-
1236	471148,43	2240833,64	Картометрический метод	2,50	-
1237	471158,57	2240773,58	Картометрический метод	2,50	-
1238	471184,57	2240702,21	Картометрический метод	2,50	-
1239	471191,09	2240681,94	Картометрический метод	2,50	-
1240	471197,6	2240660,96	Картометрический метод	2,50	-
1241	471199,05	2240630,57	Картометрический метод	2,50	-
1242	471195,43	2240598,73	Картометрический метод	2,50	-
1243	471188,91	2240565,44	Картометрический метод	2,50	-
1244	471178,19	2240527,96	Картометрический метод	2,50	-
1245	471162,99	2240498,29	Картометрический метод	2,50	-
1246	471141,99	2240474,41	Картометрический метод	2,50	-
1247	471140,54	2240467,9	Картометрический метод	2,50	-
1248	471177,47	2240446,92	Картометрический метод	2,50	-
1249	471214,84	2240426,83	Картометрический метод	2,50	-
1250	471256,34	2240400,02	Картометрический метод	2,50	-
1251	471280,73	2240373,28	Картометрический метод	2,50	-
1252	471312,58	2240340,71	Картометрический метод	2,50	-
1253	471346,61	2240315,39	Картометрический метод	2,50	-
1254	471376,62	2240298,7	Картометрический метод	2,50	-
1255	471411,85	2240297,94	Картометрический метод	2,50	-
1256	471434,38	2240297,12	Картометрический метод	2,50	-
1257	471469,42	2240315,42	Картометрический метод	2,50	-
1258	471496,77	2240330,02	Картометрический метод	2,50	-
1259	471527,43	2240336,59	Картометрический метод	2,50	-
1260	471555,18	2240343,16	Картометрический метод	2,50	-
1261	471590,96	2240340,24	Картометрический метод	2,50	-
1262	471635,22	2240339,3	Картометрический метод	2,50	-
1263	471662,48	2240342,9	Картометрический метод	2,50	-
1167	471688,79	2240344,63	Картометрический метод	2,50	-
ЗУ1(8)					
1264	473554,91	2237750,1	Картометрический метод	2,50	-
1265	473631,17	2237799,66	Картометрический метод	2,50	-
1266	473739,16	2237875,46	Картометрический метод	2,50	-
1267	473888,96	2237954,65	Картометрический метод	2,50	-
1268	473822,43	2237987,71	Картометрический метод	2,50	-
1269	473655,51	2238010,63	Картометрический метод	2,50	-
1270	473572,24	2238049,54	Картометрический метод	2,50	-
1271	473460,12	2238215	Картометрический метод	2,50	-
1272	473395,67	2238324,18	Картометрический метод	2,50	-

Сведения о местоположении границ объекта

1273	473372,68	2238363,12	Картометрический метод	2,50	-
1274	473447,43	2238398,86	Картометрический метод	2,50	-
1275	473635,91	2238480,88	Картометрический метод	2,50	-
1276	473764,9	2238300,18	Картометрический метод	2,50	-
1277	473912,15	2238416,85	Картометрический метод	2,50	-
1278	474377,31	2238741,59	Картометрический метод	2,50	-
1279	474503,15	2238638,61	Картометрический метод	2,50	-
1280	474494,91	2238746	Картометрический метод	2,50	-
1281	474459,07	2238850,53	Картометрический метод	2,50	-
1282	474505,12	2238898,3	Картометрический метод	2,50	-
1283	474537,54	2238933,41	Картометрический метод	2,50	-
1284	474438,79	2239040,41	Картометрический метод	2,50	-
1285	474406,52	2239083,03	Картометрический метод	2,50	-
1286	474401,17	2239077,57	Картометрический метод	2,50	-
1287	474362,14	2239052,01	Картометрический метод	2,50	-
1288	474372,36	2239036,68	Картометрический метод	2,50	-
1289	474362,14	2239004,62	Картометрический метод	2,50	-
1290	474298,35	2238991,51	Картометрический метод	2,50	-
1291	474364,45	2238898,9	Картометрический метод	2,50	-
1292	474318,06	2238835,21	Картометрический метод	2,50	-
1293	474321,98	2238821,17	Картометрический метод	2,50	-
1294	474361,49	2238767,75	Картометрический метод	2,50	-
1295	474308,26	2238729,12	Картометрический метод	2,50	-
1296	474302,79	2238707,44	Картометрический метод	2,50	-
1297	474188,21	2238861,37	Картометрический метод	2,50	-
1298	474074,39	2238807,4	Картометрический метод	2,50	-
1299	473993,16	2238988,25	Картометрический метод	2,50	-
1300	474162,6	2239132,63	Картометрический метод	2,50	-
1301	474151,95	2239169,53	Картометрический метод	2,50	-
1302	474290,58	2239241,67	Картометрический метод	2,50	-
1303	474296,68	2239244,84	Картометрический метод	2,50	-
1304	474270,82	2239282,97	Картометрический метод	2,50	-
1305	474190,38	2239428,07	Картометрический метод	2,50	-
1306	474145,89	2239603,83	Картометрический метод	2,50	-
1307	474139,3	2239647,76	Картометрический метод	2,50	-
1308	474116,5	2239694,7	Картометрический метод	2,50	-
1309	474118,1	2239696,25	Картометрический метод	2,50	-
1310	474133,19	2239726,22	Картометрический метод	2,50	-
1311	474131,26	2239727,09	Картометрический метод	2,50	-
1312	474135,01	2239747,28	Картометрический метод	2,50	-
1313	474113,75	2239764,2	Картометрический метод	2,50	-
1314	474137,16	2239802	Картометрический метод	2,50	-
1315	474092,69	2239842,07	Картометрический метод	2,50	-
1316	474054,37	2239864,23	Картометрический метод	2,50	-
1317	474034,06	2239872,79	Картометрический метод	2,50	-
1318	474005,84	2239878,65	Картометрический метод	2,50	-
1319	473988,5	2239880,9	Картометрический метод	2,50	-
1320	473988,88	2239872,39	Картометрический метод	2,50	-
1321	473771,44	2239869,46	Картометрический метод	2,50	-
1322	473777,35	2239854,8	Картометрический метод	2,50	-
1323	473780,84	2239836	Картометрический метод	2,50	-

Сведения о местоположении границ объекта

1324	473794,34	2239839,44	Картометрический метод	2,50	-
1325	473793,19	2239835,19	Картометрический метод	2,50	-
1326	473781,86	2239831,44	Картометрический метод	2,50	-
1327	473740,94	2239799,27	Картометрический метод	2,50	-
1328	473677,89	2239721,54	Картометрический метод	2,50	-
1329	473674,51	2239716,84	Картометрический метод	2,50	-
1330	473668,82	2239709,66	Картометрический метод	2,50	-
1331	473664,52	2239704,5	Картометрический метод	2,50	-
1332	473681,7	2239697,36	Картометрический метод	2,50	-
1333	473687,24	2239693,37	Картометрический метод	2,50	-
1334	473706,84	2239679,35	Картометрический метод	2,50	-
1335	473742,78	2239652,56	Картометрический метод	2,50	-
1336	473755,29	2239633,68	Картометрический метод	2,50	-
1337	473735,94	2239618,02	Картометрический метод	2,50	-
1338	473704,17	2239593,64	Картометрический метод	2,50	-
1339	473634,58	2239540,27	Картометрический метод	2,50	-
1340	473612,77	2239524,35	Картометрический метод	2,50	-
1341	473583,78	2239503,36	Картометрический метод	2,50	-
1342	473589,2	2239494,4	Картометрический метод	2,50	-
1343	473520,05	2239425,9	Картометрический метод	2,50	-
1344	473333,5	2239365,71	Картометрический метод	2,50	-
1345	473257,74	2239514,77	Картометрический метод	2,50	-
1346	473414,39	2239647,93	Картометрический метод	2,50	-
1347	473358,71	2239717,33	Картометрический метод	2,50	-
1348	473347,17	2239760,32	Картометрический метод	2,50	-
1349	473319,77	2239749,63	Картометрический метод	2,50	-
1350	473275,6	2239729,79	Картометрический метод	2,50	-
1351	473252,94	2239821,4	Картометрический метод	2,50	-
1352	473249,95	2239843,52	Картометрический метод	2,50	-
1353	473189,98	2239841,65	Картометрический метод	2,50	-
1354	473190,23	2239784,1	Картометрический метод	2,50	-
1355	473030,31	2239779,12	Картометрический метод	2,50	-
1356	472730,46	2239769,78	Картометрический метод	2,50	-
1357	472579,83	2239793,99	Картометрический метод	2,50	-
1358	472350,64	2239757,95	Картометрический метод	2,50	-
1359	472349,15	2239805,93	Картометрический метод	2,50	-
1360	472282,02	2239803,84	Картометрический метод	2,50	-
1361	472257,77	2239803,09	Картометрический метод	2,50	-
1362	472258,71	2239788,59	Картометрический метод	2,50	-
1363	472261,24	2239720,43	Картометрический метод	2,50	-
1364	472264,69	2239641,14	Картометрический метод	2,50	-
1365	472268,07	2239563,44	Картометрический метод	2,50	-
1366	472269,84	2239520,58	Картометрический метод	2,50	-
1367	472275,74	2239471,07	Картометрический метод	2,50	-
1368	472293,35	2239435,07	Картометрический метод	2,50	-
1369	472318,47	2239400,06	Картометрический метод	2,50	-
1370	472325,48	2239392,45	Картометрический метод	2,50	-
1371	472343,9	2239377,81	Картометрический метод	2,50	-
1372	472342,68	2239354,18	Картометрический метод	2,50	-
1373	472345,98	2239339,87	Картометрический метод	2,50	-
1374	472433,23	2238759,98	Картометрический метод	2,50	-

Сведения о местоположении границ объекта

1375	472508,13	2238285,39	Картометрический метод	2,50	-
1376	472565,24	2237924,21	Картометрический метод	2,50	-
1377	472594,89	2237736,73	Картометрический метод	2,50	-
1378	472650,14	2237395,35	Картометрический метод	2,50	-
1379	472656,37	2237378,86	Картометрический метод	2,50	-
1380	472662,71	2237362,08	Картометрический метод	2,50	-
1381	472707,14	2237307,07	Картометрический метод	2,50	-
1382	472693,56	2237305,72	Картометрический метод	2,50	-
1383	472816,74	2237184,13	Картометрический метод	2,50	-
1384	472823,49	2237191,44	Картометрический метод	2,50	-
1385	472819,09	2237195,71	Картометрический метод	2,50	-
1386	472716,73	2237297,24	Картометрический метод	2,50	-
1387	472894,15	2237320,09	Картометрический метод	2,50	-
1388	472987,79	2237468,35	Картометрический метод	2,50	-
1389	473153,61	2237572,49	Картометрический метод	2,50	-
1390	473259,56	2237647,41	Картометрический метод	2,50	-
1391	473378,21	2237724,34	Картометрический метод	2,50	-
1392	473478,9	2237772,23	Картометрический метод	2,50	-
1264	473554,91	2237750,1	Картометрический метод	2,50	-
1393	473429,24	2238069,53	Картометрический метод	2,50	-
1394	473427,28	2238085,41	Картометрический метод	2,50	-
1395	473431,4	2238096,69	Картометрический метод	2,50	-
1396	473443,01	2238110,44	Картометрический метод	2,50	-
1397	473444,89	2238121,37	Картометрический метод	2,50	-
1398	473440,97	2238144,07	Картометрический метод	2,50	-
1399	473429,2	2238156,7	Картометрический метод	2,50	-
1400	473358,92	2238083,92	Картометрический метод	2,50	-
1401	473401,57	2238041,73	Картометрический метод	2,50	-
1393	473429,24	2238069,53	Картометрический метод	2,50	-
1402	473173,64	2238140,97	Картометрический метод	2,50	-
1403	473251,77	2238199,35	Картометрический метод	2,50	-
1404	473268,43	2238196,28	Картометрический метод	2,50	-
1405	473287,74	2238215,95	Картометрический метод	2,50	-
1406	473273,34	2238265,83	Картометрический метод	2,50	-
1407	473295,84	2238294,2	Картометрический метод	2,50	-
1408	473318,91	2238316,03	Картометрический метод	2,50	-
1409	473345,62	2238338,48	Картометрический метод	2,50	-
1410	473358,83	2238351,69	Картометрический метод	2,50	-
1411	473374,61	2238368,68	Картометрический метод	2,50	-
1412	473379,47	2238378,39	Картометрический метод	2,50	-
1413	473376,43	2238390,52	Картометрический метод	2,50	-
1414	473369,15	2238393,55	Картометрический метод	2,50	-
1415	473357,61	2238388,7	Картометрический метод	2,50	-
1416	473340,01	2238380,81	Картометрический метод	2,50	-
1417	473318,76	2238366,86	Картометрический метод	2,50	-
1418	473311,47	2238372,32	Картометрический метод	2,50	-
1419	473338,79	2238397,19	Картометрический метод	2,50	-
1420	473348,51	2238408,11	Картометрический метод	2,50	-
1421	473350,33	2238413,57	Картометрический метод	2,50	-

Сведения о местоположении границ объекта

1422	473347,29	2238420,24	Картометрический метод	2,50	-
1423	473340,61	2238429,34	Картометрический метод	2,50	-
1424	473331,51	2238437,23	Картометрический метод	2,50	-
1425	473319,37	2238441,47	Картометрический метод	2,50	-
1426	473315,72	2238447,54	Картометрический метод	2,50	-
1427	473310,87	2238456,64	Картометрический метод	2,50	-
1428	473307,83	2238464,53	Картометрический метод	2,50	-
1429	473301,76	2238466,95	Картометрический метод	2,50	-
1430	473293,87	2238463,92	Картометрический метод	2,50	-
1431	473279	2238461,43	Картометрический метод	2,50	-
1432	473266,86	2238462,64	Картометрический метод	2,50	-
1433	473254,11	2238465,07	Картометрический метод	2,50	-
1434	473237,72	2238459	Картометрический метод	2,50	-
1435	473216,47	2238457,18	Картометрический метод	2,50	-
1436	473208,58	2238458,39	Картометрический метод	2,50	-
1437	473199,47	2238467,49	Картометрический метод	2,50	-
1438	473195,83	2238474,77	Картометрический метод	2,50	-
1439	473187,94	2238477,81	Картометрический метод	2,50	-
1440	473178,83	2238477,81	Картометрический метод	2,50	-
1441	473174,58	2238480,84	Картометрический метод	2,50	-
1442	473172,15	2238486,3	Картометрический метод	2,50	-
1443	473172,15	2238491,76	Картометрический метод	2,50	-
1444	473175,19	2238499,64	Картометрический метод	2,50	-
1445	473184,9	2238503,89	Картометрический метод	2,50	-
1446	473197,65	2238501,46	Картометрический метод	2,50	-
1447	473209,79	2238494,19	Картометрический метод	2,50	-
1448	473221,33	2238488,73	Картометрический метод	2,50	-
1449	473232,86	2238489,94	Картометрический метод	2,50	-
1450	473245	2238494,79	Картометрический метод	2,50	-
1451	473259,57	2238500,25	Картометрический метод	2,50	-
1452	473264,43	2238506,92	Картометрический метод	2,50	-
1453	473265,65	2238515,42	Картометрический метод	2,50	-
1454	473261,4	2238529,37	Картометрический метод	2,50	-
1455	473252,9	2238546,96	Картометрический метод	2,50	-
1456	473245	2238561,52	Картометрический метод	2,50	-
1457	473228,69	2238575,37	Картометрический метод	2,50	-
1458	473218,37	2238583,87	Картометрический метод	2,50	-
1459	473211,69	2238594,18	Картометрический метод	2,50	-
1460	473206,83	2238603,88	Картометрический метод	2,50	-
1461	473206,23	2238615,41	Картометрический метод	2,50	-
1462	473197,73	2238623,3	Картометрический метод	2,50	-
1463	473183,16	2238637,25	Картометрический метод	2,50	-
1464	473178,3	2238648,17	Картометрический метод	2,50	-
1465	473171,01	2238670,01	Картометрический метод	2,50	-
1466	473162,07	2238688,13	Картометрический метод	2,50	-
1467	473154,79	2238696,63	Картометрический метод	2,50	-
1468	473145,07	2238698,45	Картометрический метод	2,50	-
1469	473134,14	2238698,45	Картометрический метод	2,50	-
1470	473100,75	2238689,35	Картометрический метод	2,50	-
1471	473097,11	2238690,56	Картометрический метод	2,50	-
1472	473095,9	2238693,59	Картометрический метод	2,50	-

Сведения о местоположении границ объекта

1473	473095,9	2238697,23	Картометрический метод	2,50	-
1474	473097,72	2238700,87	Картометрический метод	2,50	-
1475	473106,22	2238711,18	Картометрический метод	2,50	-
1476	473118,36	2238720,89	Картометрический метод	2,50	-
1477	473132,32	2238730,6	Картометрический метод	2,50	-
1478	473142,64	2238744,55	Картометрический метод	2,50	-
1479	473149,32	2238756,07	Картометрический метод	2,50	-
1480	473149,32	2238770,63	Картометрический метод	2,50	-
1481	473148,71	2238781,55	Картометрический метод	2,50	-
1482	473146,29	2238784,59	Картометрический метод	2,50	-
1483	473142,64	2238784,59	Картометрический метод	2,50	-
1484	473140,22	2238770,03	Картометрический метод	2,50	-
1485	473137,79	2238757,89	Картометрический метод	2,50	-
1486	473131,72	2238750,01	Картометрический метод	2,50	-
1487	473119,57	2238745,16	Картометрический метод	2,50	-
1488	473109,86	2238746,37	Картометрический метод	2,50	-
1489	473103,18	2238749,4	Картометрический метод	2,50	-
1490	473098,33	2238753,65	Картометрический метод	2,50	-
1491	473096,5	2238760,32	Картометрический метод	2,50	-
1492	473096,5	2238768,21	Картометрический метод	2,50	-
1493	473100,15	2238777,91	Картометрический метод	2,50	-
1494	473107,43	2238789,44	Картометрический метод	2,50	-
1495	473108,65	2238794,9	Картометрический метод	2,50	-
1496	473101,97	2238800,36	Картометрический метод	2,50	-
1497	473086,79	2238801,57	Картометрический метод	2,50	-
1498	473069,73	2238801,91	Картометрический метод	2,50	-
1499	473063,66	2238808,59	Картометрический метод	2,50	-
1500	473060,05	2238818,9	Картометрический метод	2,50	-
1501	473064	2238821	Картометрический метод	2,50	-
1502	473061,83	2238827,12	Картометрический метод	2,50	-
1503	473063,06	2238830,42	Картометрический метод	2,50	-
1504	473066,09	2238844,98	Картометрический метод	2,50	-
1505	473064,88	2238853,48	Картометрический метод	2,50	-
1506	473059,42	2238860,75	Картометрический метод	2,50	-
1507	473046,68	2238867,43	Картометрический метод	2,50	-
1508	473024,23	2238878,35	Картометрический метод	2,50	-
1509	473012,71	2238885,02	Картометрический метод	2,50	-
1510	473009,67	2238892,91	Картометрический метод	2,50	-
1511	473009,67	2238901,4	Картометрический метод	2,50	-
1512	473012,71	2238916,56	Картометрический метод	2,50	-
1513	473009,99	2238924,41	Картометрический метод	2,50	-
1514	473013,93	2238927,28	Картометрический метод	2,50	-
1515	473015,24	2238934,83	Картометрический метод	2,50	-
1516	472995,05	2238960,46	Картометрический метод	2,50	-
1517	472971,78	2238979,06	Картометрический метод	2,50	-
1518	472969,39	2238991,58	Картометрический метод	2,50	-
1519	472954,9	2238986,83	Картометрический метод	2,50	-
1520	472945,37	2238982,08	Картометрический метод	2,50	-
1521	472939,31	2238985,11	Картометрический метод	2,50	-
1522	472935,06	2238994,21	Картометрический метод	2,50	-
1523	472936,27	2238998,46	Картометрический метод	2,50	-

Сведения о местоположении границ объекта

1524	472940,52	2239003,31	Картометрический метод	2,50	-
1525	472948,41	2239006,95	Картометрический метод	2,50	-
1526	472964,78	2239012,41	Картометрический метод	2,50	-
1527	472965,39	2239015,44	Картометрический метод	2,50	-
1528	472963,57	2239019,08	Картометрический метод	2,50	-
1529	472958,11	2239019,69	Картометрический метод	2,50	-
1530	472942,95	2239019,69	Картометрический метод	2,50	-
1531	472928,24	2239013,93	Картометрический метод	2,50	-
1532	472892,16	2238990,5	Картометрический метод	2,50	-
1533	472833,05	2238937,65	Картометрический метод	2,50	-
1534	472801,84	2238918,85	Картометрический метод	2,50	-
1535	472785,85	2238901,97	Картометрический метод	2,50	-
1536	472741,42	2238820,66	Картометрический метод	2,50	-
1537	472710,24	2238753,47	Картометрический метод	2,50	-
1538	472706,23	2238724,93	Картометрический метод	2,50	-
1539	472662,41	2238759,02	Картометрический метод	2,50	-
1540	472647,55	2238754,01	Картометрический метод	2,50	-
1541	472650,47	2238753,11	Картометрический метод	2,50	-
1542	472652,41	2238750,99	Картометрический метод	2,50	-
1543	472655,69	2238746,07	Картометрический метод	2,50	-
1544	472679,9	2238711,83	Картометрический метод	2,50	-
1545	472736,53	2238642,5	Картометрический метод	2,50	-
1546	472773,41	2238572,3	Картометрический метод	2,50	-
1547	472827,61	2238507,44	Картометрический метод	2,50	-
1548	472895,2	2238468,55	Картометрический метод	2,50	-
1549	472911,74	2238447,89	Картометрический метод	2,50	-
1550	472940,6	2238403,53	Картометрический метод	2,50	-
1551	472925,65	2238389,17	Картометрический метод	2,50	-
1552	472876,23	2238355,08	Картометрический метод	2,50	-
1553	472910,34	2238305,63	Картометрический метод	2,50	-
1554	472937,96	2238249,08	Картометрический метод	2,50	-
1555	472970,08	2238205,57	Картометрический метод	2,50	-
1556	473010,49	2238169,3	Картометрический метод	2,50	-
1557	473047,79	2238135,11	Картометрический метод	2,50	-
1558	473065,41	2238120,6	Картометрический метод	2,50	-
1559	473081,98	2238119,57	Картометрический метод	2,50	-
1560	473114,02	2238142,46	Картометрический метод	2,50	-
1402	473173,64	2238140,97	Картометрический метод	2,50	-
ЗУ1(9)					
1561	475318,46	2239574,05	Картометрический метод	2,50	-
1562	475351,44	2239615,26	Картометрический метод	2,50	-
1563	475363,45	2239620,84	Картометрический метод	2,50	-
1564	475374,58	2239654,59	Картометрический метод	2,50	-
1565	475393,25	2239693,45	Картометрический метод	2,50	-
1566	475388,06	2239697,31	Картометрический метод	2,50	-
1567	475394,4	2239705,13	Картометрический метод	2,50	-
1568	475398,66	2239702,11	Картометрический метод	2,50	-
1569	475469,45	2239802,98	Картометрический метод	2,50	-
1570	475475,02	2239812,55	Картометрический метод	2,50	-
1571	475493,05	2239832,72	Картометрический метод	2,50	-
1572	475510,53	2239854,08	Картометрический метод	2,50	-

Сведения о местоположении границ объекта

1573	475519,69	2239880,16	Картометрический метод	2,50	-
1574	475520,28	2239883,32	Картометрический метод	2,50	-
1575	475533,28	2239910,96	Картометрический метод	2,50	-
1576	475559,09	2239951,74	Картометрический метод	2,50	-
1577	475615,96	2240030,82	Картометрический метод	2,50	-
1578	475668,12	2240105,45	Картометрический метод	2,50	-
1579	475696,97	2240151,23	Картометрический метод	2,50	-
1580	475734,01	2240212,07	Картометрический метод	2,50	-
1581	475723,74	2240208,54	Картометрический метод	2,50	-
1582	475730,5	2240219,32	Картометрический метод	2,50	-
1583	475742,75	2240223,51	Картометрический метод	2,50	-
1584	475755,2	2240225,31	Картометрический метод	2,50	-
1585	475755,77	2240221,35	Картометрический метод	2,50	-
1586	475772,87	2240241,13	Картометрический метод	2,50	-
1587	475790,6	2240268,98	Картометрический метод	2,50	-
1588	475818,24	2240311,85	Картометрический метод	2,50	-
1589	475836,81	2240339,7	Картометрический метод	2,50	-
1590	475848,63	2240363,32	Картометрический метод	2,50	-
1591	475863,49	2240395,47	Картометрический метод	2,50	-
1592	475876,2	2240426,41	Картометрический метод	2,50	-
1593	475893,73	2240451,19	Картометрический метод	2,50	-
1594	475901,43	2240459,71	Картометрический метод	2,50	-
1595	475938,65	2240523,25	Картометрический метод	2,50	-
1596	476004,5	2240573,42	Картометрический метод	2,50	-
1597	476046,75	2240601,68	Картометрический метод	2,50	-
1598	476076,17	2240594,89	Картометрический метод	2,50	-
1599	476129,1	2240650,01	Картометрический метод	2,50	-
1600	476108,14	2240662,04	Картометрический метод	2,50	-
1601	476087,47	2240673,94	Картометрический метод	2,50	-
1602	476050	2240616,21	Картометрический метод	2,50	-
1603	475817,77	2240836,88	Картометрический метод	2,50	-
1604	475776,24	2240809,53	Картометрический метод	2,50	-
1605	475706,69	2240783,19	Картометрический метод	2,50	-
1606	475565,9	2240734,57	Картометрический метод	2,50	-
1607	475486,01	2240711,42	Картометрический метод	2,50	-
1608	475426,13	2240694,06	Картометрический метод	2,50	-
1609	475214,22	2240577,72	Картометрический метод	2,50	-
1610	475150,89	2240554,74	Картометрический метод	2,50	-
1611	475062,61	2240511,33	Картометрический метод	2,50	-
1612	475026,02	2240582	Картометрический метод	2,50	-
1613	474720,91	2241050,86	Картометрический метод	2,50	-
1614	474747,28	2241124,15	Картометрический метод	2,50	-
1615	474610,78	2241002,6	Картометрический метод	2,50	-
1616	474407,83	2240825,1	Картометрический метод	2,50	-
1617	474180,04	2240625,23	Картометрический метод	2,50	-
1618	474009,74	2240476,67	Картометрический метод	2,50	-
1619	474003,45	2240467,92	Картометрический метод	2,50	-
1620	473992,57	2240455,76	Картометрический метод	2,50	-
1621	474006,54	2240440,64	Картометрический метод	2,50	-
1622	474025,48	2240421,04	Картометрический метод	2,50	-
1623	474271,01	2240180,75	Картометрический метод	2,50	-

Сведения о местоположении границ объекта

1624	474335,96	2240118,7	Картометрический метод	2,50	-
1625	474341,76	2240127,92	Картометрический метод	2,50	-
1626	474368,62	2240202,13	Картометрический метод	2,50	-
1627	474394	2240262,62	Картометрический метод	2,50	-
1628	474417,85	2240323,71	Картометрический метод	2,50	-
1629	474451,43	2240413,88	Картометрический метод	2,50	-
1630	474495,13	2240524,7	Картометрический метод	2,50	-
1631	474528,82	2240612,91	Картометрический метод	2,50	-
1632	474589,99	2240769,3	Картометрический метод	2,50	-
1633	474616,04	2240836,93	Картометрический метод	2,50	-
1634	474658,67	2240935,02	Картометрический метод	2,50	-
1635	474675,13	2240976,18	Картометрический метод	2,50	-
1636	474701,71	2241051,99	Картометрический метод	2,50	-
1637	474717,1	2241065,73	Картометрический метод	2,50	-
1638	474711,13	2241049,37	Картометрический метод	2,50	-
1639	474684,5	2240972,69	Картометрический метод	2,50	-
1640	474667,9	2240931,17	Картометрический метод	2,50	-
1641	474625,29	2240833,14	Картометрический метод	2,50	-
1642	474599,31	2240765,68	Картометрический метод	2,50	-
1643	474538,15	2240609,3	Картометрический метод	2,50	-
1644	474504,45	2240521,08	Картометрический метод	2,50	-
1645	474460,77	2240410,31	Картометрический метод	2,50	-
1646	474427,19	2240320,14	Картометрический метод	2,50	-
1647	474403,27	2240258,86	Картометрический метод	2,50	-
1648	474377,93	2240198,49	Картометрический метод	2,50	-
1649	474346,53	2240111,73	Картометрический метод	2,50	-
1650	474426,76	2240047,89	Картометрический метод	2,50	-
1651	474530,64	2239978,68	Картометрический метод	2,50	-
1652	474547,26	2239917,5	Картометрический метод	2,50	-
1653	474531,17	2239838,01	Картометрический метод	2,50	-
1654	474469,96	2239636,06	Картометрический метод	2,50	-
1655	474433,81	2239582,89	Картометрический метод	2,50	-
1656	474370,16	2239556,47	Картометрический метод	2,50	-
1657	474161,98	2239587,49	Картометрический метод	2,50	-
1658	474201,7	2239433,09	Картометрический метод	2,50	-
1659	474282,13	2239290,77	Картометрический метод	2,50	-
1660	474366,13	2239165,55	Картометрический метод	2,50	-
1661	474386	2239136	Картометрический метод	2,50	-
1662	474408,71	2239151,8	Картометрический метод	2,50	-
1663	474441,31	2239174,47	Картометрический метод	2,50	-
1664	474509,24	2239221,72	Картометрический метод	2,50	-
1665	474520,31	2239229,42	Картометрический метод	2,50	-
1666	474523,48	2239231,62	Картометрический метод	2,50	-
1667	474530,39	2239236,43	Картометрический метод	2,50	-
1668	474565,45	2239259,9	Картометрический метод	2,50	-
1669	474589,56	2239279,68	Картометрический метод	2,50	-
1670	474655,72	2239304,18	Картометрический метод	2,50	-
1671	474693,19	2239333,65	Картометрический метод	2,50	-
1672	474734,23	2239346,78	Картометрический метод	2,50	-
1673	474763,08	2239371,17	Картометрический метод	2,50	-
1674	474792,02	2239349,08	Картометрический метод	2,50	-

Сведения о местоположении границ объекта


1675	474802,86	2239373,7	Картометрический метод	2,50	-
1676	474821,9	2239398,98	Картометрический метод	2,50	-
1677	474916,45	2239533,93	Картометрический метод	2,50	-
1678	475018,66	2239642,6	Картометрический метод	2,50	-
1679	475106,67	2239727,2	Картометрический метод	2,50	-
1561	475318,46	2239574,05	Картометрический метод	2,50	-
ЗУ1(10)					
1680	472640,13	2236919,17	Картометрический метод	2,50	-
1681	472053,53	2238383,05	Картометрический метод	2,50	-
1682	471787,35	2239035,02	Картометрический метод	2,50	-
1683	471531,23	2238876,78	Картометрический метод	2,50	-
1684	471283,36	2238725,82	Картометрический метод	2,50	-
1685	471220,8	2238683,25	Картометрический метод	2,50	-
1686	471199,74	2238672,26	Картометрический метод	2,50	-
1687	471180,52	2238663,34	Картометрический метод	2,50	-
1688	471184,85	2238647,15	Картометрический метод	2,50	-
1689	471176,65	2238643,14	Картометрический метод	2,50	-
1690	471166,11	2238655,98	Картометрический метод	2,50	-
1691	471152,68	2238648,56	Картометрический метод	2,50	-
1692	471106,92	2238627,7	Картометрический метод	2,50	-
1693	471023,31	2238582,54	Картометрический метод	2,50	-
1694	470760,01	2238440,02	Картометрический метод	2,50	-
1695	470492,49	2238294,55	Картометрический метод	2,50	-
1696	470204,65	2238139,98	Картометрический метод	2,50	-
1697	470184,6	2238128	Картометрический метод	2,50	-
1698	470188,86	2238115,8	Картометрический метод	2,50	-
1699	470177,6	2238108,25	Картометрический метод	2,50	-
1700	470165,83	2238118,69	Картометрический метод	2,50	-
1701	470144,5	2238109,04	Картометрический метод	2,50	-
1702	470124,11	2238098,08	Картометрический метод	2,50	-
1703	470124,08	2238098,06	Картометрический метод	2,50	-
1704	470121,07	2238010,71	Картометрический метод	2,50	-
1705	470124,1	2238011,14	Картометрический метод	2,50	-
1706	470253,27	2237902,05	Картометрический метод	2,50	-
1707	470410,35	2237832,7	Картометрический метод	2,50	-
1708	470487,43	2237563,64	Картометрический метод	2,50	-
1709	471166,97	2237488,58	Картометрический метод	2,50	-
1710	471247,96	2237570,81	Картометрический метод	2,50	-
1711	471330,71	2237652,33	Картометрический метод	2,50	-
1712	471320,04	2237657,29	Картометрический метод	2,50	-
1713	470989,92	2237731,05	Картометрический метод	2,50	-
1714	471031,04	2237978,8	Картометрический метод	2,50	-
1715	470986,53	2238231,53	Картометрический метод	2,50	-
1716	471003,26	2238333,91	Картометрический метод	2,50	-
1717	471067,17	2238426,56	Картометрический метод	2,50	-
1718	471451,2	2238262,13	Картометрический метод	2,50	-
1719	471391,59	2238082,51	Картометрический метод	2,50	-
1720	471442,33	2238105,21	Картометрический метод	2,50	-
1721	471432,95	2237939,04	Картометрический метод	2,50	-
1722	471517,96	2237836,79	Картометрический метод	2,50	-
1723	471330,72	2237652,33	Картометрический метод	2,50	-

Сведения о местоположении границ объекта

1724	471357,43	2237585,49	Картометрический метод	2,50	-
1725	472243,61	2237379,91	Картометрический метод	2,50	-
1726	472088,69	2237179,64	Картометрический метод	2,50	-
1727	472121	2236823,46	Картометрический метод	2,50	-
1728	472114,38	2236760,78	Картометрический метод	2,50	-
1729	472118,15	2236764,89	Картометрический метод	2,50	-
1730	472393,59	2236822,43	Картометрический метод	2,50	-
1731	472447,58	2236848,51	Картометрический метод	2,50	-
1680	472640,13	2236919,17	Картометрический метод	2,50	-
1732	472627,44	2236920,05	Картометрический метод	2,50	-
1733	472608,72	2236980,75	Картометрический метод	2,50	-
1734	472397,96	2237478,22	Картометрический метод	2,50	-
1735	472349,63	2237451,84	Картометрический метод	2,50	-
1736	472263,48	2237394,02	Картометрический метод	2,50	-
1737	472200,54	2237318,77	Картометрический метод	2,50	-
1738	472113,35	2237189,86	Картометрический метод	2,50	-
1739	472120,49	2236971,19	Картометрический метод	2,50	-
1740	472136,76	2236874,45	Картометрический метод	2,50	-
1741	472165,68	2236852,18	Картометрический метод	2,50	-
1742	472209,67	2236827,2	Картометрический метод	2,50	-
1743	472225,34	2236848,57	Картометрический метод	2,50	-
1744	472288,03	2236878,92	Картометрический метод	2,50	-
1745	472316,78	2236883,05	Картометрический метод	2,50	-
1746	472426,46	2236898,8	Картометрический метод	2,50	-
1747	472529,97	2236883,06	Картометрический метод	2,50	-
1748	472536,49	2236884,65	Картометрический метод	2,50	-
1749	472536,48	2236886,7	Картометрический метод	2,50	-
1750	472538,22	2236887,63	Картометрический метод	2,50	-
1751	472538,22	2236889,65	Картометрический метод	2,50	-
1752	472540,23	2236889,65	Картометрический метод	2,50	-
1753	472540,23	2236887,63	Картометрический метод	2,50	-
1732	472627,44	2236920,05	Картометрический метод	2,50	-
ЗУ1(11)					
1754	474734,42	2241521,7	Картометрический метод	2,50	-
1038	474682,39	2241549,06	Картометрический метод	2,50	-
1039	474760,71	2241763,17	Картометрический метод	2,50	-
1040	474259	2241818,39	Картометрический метод	2,50	-
1041	474255,81	2241802,44	Картометрический метод	2,50	-
1042	473965,85	2241840,39	Картометрический метод	2,50	-
1043	473962,06	2241838,69	Картометрический метод	2,50	-
1044	473961,01	2241841,05	Картометрический метод	2,50	-
1045	473497,14	2241901,83	Картометрический метод	2,50	-
1046	473426,85	2241473,27	Картометрический метод	2,50	-
1755	473534,98	2241412,96	Картометрический метод	2,50	-
1756	473728,38	2241592,59	Картометрический метод	2,50	-
1757	473721,05	2241570,18	Картометрический метод	2,50	-
1758	473763,56	2241532,01	Картометрический метод	2,50	-
1759	473735,95	2241451,65	Картометрический метод	2,50	-
1760	473807,56	2241406,83	Картометрический метод	2,50	-
1761	473828,79	2241367,83	Картометрический метод	2,50	-

Сведения о местоположении границ объекта

1762	473988,62	2241426,96	Картометрический метод	2,50	-
1763	474102,2	2241647,12	Картометрический метод	2,50	-
1764	474150,55	2241601,76	Картометрический метод	2,50	-
1765	474212,16	2241357,25	Картометрический метод	2,50	-
1766	474321,08	2241390,29	Картометрический метод	2,50	-
1754	474734,42	2241521,7	Картометрический метод	2,50	-
ЗУ1(12)					
1767	465926,88	2242551,33	Картометрический метод	2,50	-
1768	465989,89	2242559,7	Картометрический метод	2,50	-
1769	465837,33	2242632,16	Картометрический метод	2,50	-
1770	465767,45	2242737,81	Картометрический метод	2,50	-
1771	465740,95	2242782,85	Картометрический метод	2,50	-
1772	465705,71	2242965,54	Картометрический метод	2,50	-
1773	465692,63	2243139,81	Картометрический метод	2,50	-
1774	465798,53	2243319,84	Картометрический метод	2,50	-
1775	465852,66	2243306,05	Картометрический метод	2,50	-
1776	465913,6	2243532,38	Картометрический метод	2,50	-
1777	465974,01	2243724,66	Картометрический метод	2,50	-
1778	466070,84	2243810,77	Картометрический метод	2,50	-
1779	466267,83	2243899,65	Картометрический метод	2,50	-
1780	466480,38	2243967,2	Картометрический метод	2,50	-
1781	466455,03	2244004,18	Картометрический метод	2,50	-
1782	466469,93	2243999,58	Картометрический метод	2,50	-
1783	466482,61	2243991,5	Картометрический метод	2,50	-
1784	466491,21	2243989,6	Картометрический метод	2,50	-
1785	466515,82	2243993,79	Картометрический метод	2,50	-
1786	466551,24	2244019,82	Картометрический метод	2,50	-
1787	466584,07	2244048,8	Картометрический метод	2,50	-
1788	466609,27	2244083,28	Картометрический метод	2,50	-
1789	466646,1	2244146,51	Картометрический метод	2,50	-
1790	466675,29	2244208,93	Картометрический метод	2,50	-
1791	466699,12	2244266,76	Картометрический метод	2,50	-
1792	466709,88	2244300,91	Картометрический метод	2,50	-
1793	466698,43	2244279,29	Картометрический метод	2,50	-
1794	466655,9	2244179,99	Картометрический метод	2,50	-
1795	466620,89	2244115,31	Картометрический метод	2,50	-
1796	466589,64	2244075,36	Картометрический метод	2,50	-
1797	466562,54	2244047,07	Картометрический метод	2,50	-
1798	466537,02	2244023,73	Картометрический метод	2,50	-
1799	466510,52	2244007,71	Картометрический метод	2,50	-
1800	466499,68	2244004,57	Картометрический метод	2,50	-
1801	466481,84	2244006,72	Картометрический метод	2,50	-
1802	466455,62	2244013,78	Картометрический метод	2,50	-
1803	466346,13	2244003,39	Картометрический метод	2,50	-
1804	466289,82	2244001,69	Картометрический метод	2,50	-
1805	466202,99	2244006,64	Картометрический метод	2,50	-
1806	466177,67	2244005,05	Картометрический метод	2,50	-
1807	466155,91	2243998,33	Картометрический метод	2,50	-
1808	466138,7	2243988,24	Картометрический метод	2,50	-
1809	466123,47	2243969,65	Картометрический метод	2,50	-
1810	466110,02	2243945,91	Картометрический метод	2,50	-



Используемые условные знаки и обозначения:

- 1 - характерная точка контура, сведения о которой позволяют однозначно определить её на местности
- вновь образованная часть контура, сведения о которой достаточны для определения её местоположения

Масштаб 1:25000

ОПИСАНИЕ МЕСТОПОЛОЖЕНИЯ ГРАНИЦ

4.4 Производственная зона сельскохозяйственных предприятий

(наименование объекта местоположение границ, которого описано (далее - объект)

Раздел 1

Сведения об объекте		
№ п/п	Характеристики объекта	Описание характеристик
1	2	3
1	Местоположение объекта	<i>Российская Федерация, Рязанская область, р-н Касимовский, с/п Овчинниковское</i>
2	Площадь объекта \pm величина погрешности определения площади ($P \pm \Delta P$)	<i>178251 кв.м. \pm 206 кв.м.</i>
3	Иные характеристики объекта	<i>Вид зоны: 4.4 Производственная зона сельскохозяйственных предприятий Номер зоны: -</i>

Раздел 2

Сведения о местоположении границ объекта


1. Система координат МСК-62

2. Сведения о характерных точках границ объекта

Обозначение характерных точек границ	Координаты, м		Метод определения координат характерной точки	Средняя квадратическая погрешность положения характерной точки (Мт), м	Описание обозначения точки на местности (при наличии)
	X	Y			
1	2	3	4	5	6
<i>ЗУ1(1)</i>					
1	474302,79	2238707,44	<i>Картометрический метод</i>	2,50	-
2	474308,26	2238729,12	<i>Картометрический метод</i>	2,50	-
3	474361,49	2238767,75	<i>Картометрический метод</i>	2,50	-
4	474321,98	2238821,17	<i>Картометрический метод</i>	2,50	-
5	474318,06	2238835,21	<i>Картометрический метод</i>	2,50	-
6	474364,45	2238898,9	<i>Картометрический метод</i>	2,50	-
7	474298,35	2238991,51	<i>Картометрический метод</i>	2,50	-
8	474362,14	2239004,62	<i>Картометрический метод</i>	2,50	-
9	474372,36	2239036,68	<i>Картометрический метод</i>	2,50	-
10	474362,14	2239052,01	<i>Картометрический метод</i>	2,50	-
11	474401,17	2239077,57	<i>Картометрический метод</i>	2,50	-
12	474406,52	2239083,03	<i>Картометрический метод</i>	2,50	-
13	474355,32	2239158,38	<i>Картометрический метод</i>	2,50	-
14	474296,68	2239244,84	<i>Картометрический метод</i>	2,50	-
15	474290,58	2239241,67	<i>Картометрический метод</i>	2,50	-
16	474151,95	2239169,53	<i>Картометрический метод</i>	2,50	-
17	474162,6	2239132,63	<i>Картометрический метод</i>	2,50	-
18	473993,16	2238988,25	<i>Картометрический метод</i>	2,50	-
19	474074,39	2238807,4	<i>Картометрический метод</i>	2,50	-
20	474188,21	2238861,37	<i>Картометрический метод</i>	2,50	-
1	474302,79	2238707,44	<i>Картометрический метод</i>	2,50	-
<i>ЗУ1(2)</i>					
171	474550,5	2238947,45	<i>Картометрический метод</i>	2,50	-
172	474532,32	2238966,47	<i>Картометрический метод</i>	2,50	-
173	474554,09	2238983,44	<i>Картометрический метод</i>	2,50	-
174	474575,21	2238974,23	<i>Картометрический метод</i>	2,50	-
175	474698,5	2239092,26	<i>Картометрический метод</i>	2,50	-
176	474711,89	2239134,59	<i>Картометрический метод</i>	2,50	-
177	474658,5	2239295,15	<i>Картометрический метод</i>	2,50	-
178	474656,59	2239297,59	<i>Картометрический метод</i>	2,50	-
179	474657,57	2239298,18	<i>Картометрический метод</i>	2,50	-
180	474655,72	2239304,18	<i>Картометрический метод</i>	2,50	-
181	474589,56	2239279,68	<i>Картометрический метод</i>	2,50	-
182	474565,45	2239259,9	<i>Картометрический метод</i>	2,50	-
183	474530,39	2239236,43	<i>Картометрический метод</i>	2,50	-
184	474523,48	2239231,62	<i>Картометрический метод</i>	2,50	-
185	474520,31	2239229,42	<i>Картометрический метод</i>	2,50	-
186	474509,24	2239221,72	<i>Картометрический метод</i>	2,50	-

Раздел 4

План границ объекта



Используемые условные знаки и обозначения:

Масштаб 1:10000

- 1 - характерная точка контура, сведения о которой позволяют однозначно определить её на местности
- - вновь образованная часть контура, сведения о которой достаточны для определения её местоположения

ОПИСАНИЕ МЕСТОПОЛОЖЕНИЯ ГРАНИЦ

6.1 Зона кладбищ


(наименование объекта местоположение границ, которого описано (далее - объект)

Раздел 1

Сведения об объекте		
№ п/п	Характеристики объекта	Описание характеристик
1	2	3
1	Местоположение объекта	<i>Российская Федерация, Рязанская область, р-н Касимовский, с/п Овчинниковское</i>
2	Площадь объекта \pm величина погрешности определения площади ($P \pm \Delta P$)	<i>77233кв.м. \pm 127кв.м.</i>
3	Иные характеристики объекта	<i>Вид зоны: 6.1 Зона кладбищ Номер зоны: -</i>

Раздел 4

План границ объекта



Используемые условные знаки и обозначения:

Масштаб 1:1000

- 1 - характерная точка контура, сведения о которой позволяют однозначно определить её на местности
- - вновь образованная часть контура, сведения о которой достаточны для определения её местоположения

Раздел 4

План границ объекта



Используемые условные знаки и обозначения:

Масштаб 1:10000

- 1 - характерная точка контура, сведения о которой позволяют однозначно определить её на местности
- - вновь образованная часть контура, сведения о которой достаточны для определения её местоположения