



**ГЛАВНОЕ УПРАВЛЕНИЕ АРХИТЕКТУРЫ И ГРАДОСТРОИТЕЛЬСТВА
РЯЗАНСКОЙ ОБЛАСТИ**

ПОСТАНОВЛЕНИЕ

«28» января 2022 г.

№ 36-П

Об утверждении правил землепользования и застройки муниципального образования – Алешинское сельское поселение Сасовского муниципального района Рязанской области

На основании статьи 32 Градостроительного кодекса Российской Федерации, статьи 2 Закона Рязанской области от 28.12.2018 № 106-ОЗ «О перераспределении отдельных полномочий в области градостроительной деятельности между органами местного самоуправления муниципальных образований Рязанской области и органами государственной власти Рязанской области», с учетом заключения о результатах общественных обсуждений от 27.12.2021 по проекту правил землепользования и застройки муниципального образования – Алешинское сельское поселение Сасовского муниципального района Рязанской области, руководствуясь постановлением Правительства Рязанской области от 06.08.2008 № 153 «Об утверждении Положения о главном управлении архитектуры и градостроительства Рязанской области», главное управление архитектуры и градостроительства Рязанской области **ПОСТАНОВЛЯЕТ:**

1. Утвердить прилагаемые правила землепользования и застройки муниципального образования – Алешинское сельское поселение Сасовского муниципального района Рязанской области.

2. Настоящее постановление вступает в силу со дня его официального опубликования.

3. Государственному казенному учреждению Рязанской области «Центр градостроительного развития Рязанской области» разместить настоящее постановление в федеральной государственной информационной системе территориального планирования (ФГИС ТП).

4. Отделу кадровой работы и делопроизводства обеспечить опубликование настоящего постановления в сетевом издании «Рязанские ведомости» (www.rv-ryazan.ru) и на официальном интернет-портале правовой

информации (www.pravo.gov.ru) в течение двух дней со дня его издания.


5. Отделу информационного обеспечения градостроительной деятельности разместить настоящее постановление на официальном сайте главного управления архитектуры и градостроительства Рязанской области в сети «Интернет».

6. Предложить главе муниципального образования – Сасовский муниципальный район Рязанской области, главе муниципального образования – Алешинское сельское поселение Сасовского муниципального района Рязанской области обеспечить размещение настоящего постановления на официальном сайте муниципального образования в сети «Интернет», публикацию в средствах массовой информации.

7. Кадастровому сектору проектного отдела государственного казенного учреждения Рязанской области «Центр градостроительного развития Рязанской области» обеспечить направление информации о границах территориальных зон в филиал Федерального государственного бюджетного учреждения «Федеральная кадастровая палата Федеральной службы государственной регистрации, кадастра и картографии» по Рязанской области для внесения сведений в Единый государственный реестр недвижимости (ЕГРН) в течение 5 рабочих дней со дня опубликования настоящего постановления на официальном интернет-портале правовой информации (www.pravo.gov.ru).

8. Контроль за исполнением настоящего постановления оставляю за собой.

Начальник



Р.В. Шашкин

Утверждены
постановлением главного управления
архитектуры и градостроительства
Рязанской области
от 28 января 2022 г. № 36-п

**Правила землепользования и застройки
муниципального образования – Алешинское сельское поселение
Сасовского муниципального района Рязанской области**

Оглавление

Раздел 1. Порядок применения и внесения изменений в правила землепользования и застройки муниципального образования – Алешинское сельское поселение Сасовского муниципального района Рязанской области.....	4
Статья 1. Основные понятия, используемые в правилах землепользования и застройки.....	4
Статья 2. Положение о регулировании землепользования и застройки.....	4
Статья 3. Положение об изменении видов разрешенного использования земельных участков и объектов капитального строительства физическими и юридическими лицами.....	5
Статья 4. Положение о подготовке документации по планировке территории.....	6
Статья 5. Положение о проведении общественных обсуждений или публичных слушаний по вопросам землепользования и застройки.....	7
Статья 6. Положение о внесении изменений в правила землепользования и застройки.....	7
Статья 7. Градостроительные планы земельных участков.....	9
Статья 8. Разрешение на строительство, реконструкцию и ввод объектов капитального строительства в эксплуатацию.....	10
Раздел 2. Градостроительные регламенты.....	10
Статья 9. Градостроительные регламенты. Виды разрешенного использования земельных участков и объектов капитального строительства.....	10
Статья 10. Сводный перечень территориальных зон, выделенных на схеме градостроительного зонирования муниципального образования – Алешинское сельское поселение Сасовского муниципального района Рязанской области.....	11
Статья 11. Градостроительные регламенты по видам разрешенного использования в соответствии с территориальными зонами.....	12
1. Градостроительные регламенты. Зоны жилой застройки.....	12
1.1. Зона застройки индивидуальными жилыми домами – 1.1.....	12
1.2. Зона застройки малоэтажными жилыми домами (до 4 этажей, включая мансардный) – 1.2.....	14
2. Градостроительные регламенты. Общественно-деловые зоны.....	16
2.1. Зона специализированной общественной застройки - 2.2.....	16
3. Градостроительные регламенты. Производственные зоны, зоны инженерной и транспортной инфраструктур.....	18
3.1. Производственная зона – 3.1.....	18
3.2. Зона транспортной инфраструктуры — 3.4.....	19

4. Градостроительные регламенты. Зоны сельскохозяйственного использования	20
4.1. Зоны сельскохозяйственного использования — 4.2	20
4.2. Производственная зона сельскохозяйственных предприятий — 4.4	21
5. Градостроительные регламенты. Зоны рекреационного назначения	23
5.1. Зона рекреационного назначения — 5.0	23
6. Градостроительные регламенты. Зоны специального назначения	24
6.1. Зона кладбищ — 6.1	24
7. Земли, на которые градостроительные регламенты не распространяются	25
8. Расчетные показатели минимально и максимально допустимого уровня обеспеченности территории объектами инфраструктур	25
9. Зоны с особыми условиями использования территорий	26
10. Санитарно-защитные зоны предприятий и объектов	26
11. Водоохранная зона и прибрежная защитная полоса водных объектов	27
12. Зона санитарной охраны источников питьевого водоснабжения	27
13. Охранная зона инженерных сетей и сооружений	28
14. Особо охраняемые природные территории	28
15. Приаэродромная территория	28
Статья 12. Объекты культурного наследия	29

Раздел 1. Порядок применения и внесения изменений в правила землепользования и застройки муниципального образования – Алешинское сельское поселение Сасовского муниципального района Рязанской области.

Статья 1. Основные понятия, используемые в правилах землепользования и застройки.

В настоящих правилах землепользования и застройки муниципального образования — Алешинское сельское поселение Сасовского муниципального района Рязанской области используются понятия и определения, содержащиеся в статье 1 градостроительного кодекса Российской Федерации.

Статья 2. Положение о регулировании землепользования и застройки.

В соответствии со статьей 32 Градостроительного кодекса Российской Федерации правила землепользования и застройки утверждаются представительным органом местного самоуправления.

В соответствии с Законом Рязанской области от 28.12.2018 № 106-ОЗ «О перераспределении отдельных полномочий в области градостроительной деятельности между органами местного самоуправления муниципальных образований Рязанской области и органами государственной власти Рязанской области» полномочия органов местного самоуправления по принятию решения о подготовке проекта правил землепользования и застройки, утверждению состава и порядка деятельности комиссии по подготовке проекта правил землепользования и застройки, принятию решения о проведении общественных обсуждений или публичных слушаний, принятию решения об утверждении правил землепользования и застройки или о необходимости их доработки, внесению изменений в правила землепользования и застройки осуществляет центральный исполнительный орган государственной власти Рязанской области, уполномоченный в сфере градостроительной деятельности.

В соответствии с постановлением Правительства Рязанской области от 06.08.2008 № 153 «Об утверждении Положения о главном управлении архитектуры и градостроительства Рязанской области» центральным исполнительным органом государственной власти Рязанской области, уполномоченным в сфере градостроительной деятельности, является главное управление архитектуры и градостроительства Рязанской области.

Статья 3. Положение об изменении видов разрешенного использования земельных участков и объектов капитального строительства физическими и юридическими лицами.

В соответствии со статьей 37 Градостроительного кодекса Российской Федерации, изменение одного вида разрешенного использования земельных участков и объектов капитального строительства на другой вид такого использования осуществляется в соответствии с градостроительным регламентом при условии соблюдения требований технических регламентов.

Основные и вспомогательные виды разрешенного использования земельных участков и объектов капитального строительства правообладателями земельных участков и объектов капитального строительства, за исключением органов государственной власти, органов местного самоуправления, государственных и муниципальных учреждений, государственных и муниципальных унитарных предприятий, выбираются самостоятельно без дополнительных разрешений и согласования.

Решения об изменении одного вида разрешенного использования земельных участков и объектов капитального строительства, расположенных на землях, на которые действие градостроительных регламентов не распространяется или для которых градостроительные регламенты не устанавливаются, на другой вид такого использования принимаются в соответствии с федеральными законами.

Предоставление разрешения на условно разрешенный вид использования земельного участка или объекта капитального строительства осуществляется в порядке, предусмотренном статьей 39 Градостроительного кодекса Российской Федерации.

Физическое или юридическое лицо вправе оспорить в суде решение о предоставлении разрешения на условно разрешенный вид использования земельного участка или объекта капитального строительства либо об отказе в предоставлении такого разрешения.

В соответствии с Законом Рязанской области от 28.12.2018 № 106-ОЗ «О перераспределении отдельных полномочий в области градостроительной деятельности между органами местного самоуправления муниципальных образований Рязанской области и органами государственной власти Рязанской области» полномочия органов местного самоуправления по принятию решения о подготовке проекта правил землепользования и застройки, утверждению состава и порядка деятельности комиссии по подготовке проекта правил землепользования и застройки, принятию решения о проведении общественных обсуждений или публичных слушаний, принятию решения об утверждении

правил землепользования и застройки или о необходимости их доработки, внесению изменений в правила землепользования и застройки осуществляет центральный исполнительный орган государственной власти Рязанской области, уполномоченный в сфере градостроительной деятельности.

В соответствии с постановлением Правительства Рязанской области от 06.08.2008 № 153 «Об утверждении Положения о главном управлении архитектуры и градостроительства Рязанской области» центральным исполнительным органом государственной власти Рязанской области, уполномоченным в сфере градостроительной деятельности, является главное управление архитектуры и градостроительства Рязанской области.

Статья 4. Положение о подготовке документации по планировке территории.

В соответствии со статьей 41 Градостроительного кодекса Российской Федерации подготовка документации по планировке территории осуществляется в целях обеспечения устойчивого развития территорий, в том числе выделения элементов планировочной структуры, установления границ земельных участков, установления границ зон планируемого размещения объектов капитального строительства.

В соответствии с Законом Рязанской области от 28.12.2018 № 106-ОЗ «О перераспределении отдельных полномочий в области градостроительной деятельности между органами местного самоуправления муниципальных образований Рязанской области и органами государственной власти Рязанской области» полномочия органов местного самоуправления по принятию решения о подготовке документации по планировке территории, обеспечению ее подготовки, утверждению документации по планировке территории или принятию решения об отклонении такой документации и о направлении ее на доработку, внесению изменений в документацию по планировке территории осуществляет центральный исполнительный орган государственной власти Рязанской области, уполномоченный в сфере градостроительной деятельности.

В соответствии с постановлением Правительства Рязанской области от 06.08.2008 № 153 центральным исполнительным органом государственной власти Рязанской области, уполномоченным в сфере градостроительной деятельности, является главное управление архитектуры и градостроительства Рязанской области.

Статья 5. Положение о проведении общественных обсуждений или публичных слушаний по вопросам землепользования и застройки.

Проведение общественных обсуждений или публичных слушаний по вопросам землепользования и застройки осуществляется в соответствии с Градостроительным кодексом Российской Федерации.

Общественные обсуждения и публичные слушания по проектам генеральных планов и правил землепользования и застройки поселений и городских округов, проектам планировки территории, проектам межевания территории, проектам правил благоустройства территорий, проектам, предусматривающим внесение изменений в один из указанных утвержденных документов, проектам решений о предоставлении разрешения на условно разрешенный вид использования земельного участка или объекта капитального строительства, проектам решений о предоставлении разрешения на отклонение от предельных параметров разрешенного строительства, реконструкции объектов капитального строительства проводятся в целях соблюдения права человека на благоприятные условия жизнедеятельности, прав и законных интересов правообладателей земельных участков и объектов капитального строительства, а также выявления и учета мнения населения при осуществлении градостроительной деятельности в поселениях и городских округах Рязанской области.

Результаты общественных обсуждений и публичных слушаний носят рекомендательный характер.

Документами общественных обсуждений или публичных слушаний являются протокол общественных обсуждений или публичных слушаний и заключение о результатах общественных обсуждений или публичных слушаний.

Участники общественных обсуждений или публичных слушаний вправе представлять свои предложения и замечания, касающиеся обсуждаемых вопросов, для включения в протокол общественных обсуждений или протокол публичных слушаний.

Статья 6. Положение о внесении изменений в правила землепользования и застройки.

Внесение изменений в правила землепользования и застройки осуществляется в порядке, предусмотренном статьями 31 и 32 Градостроительного кодекса Российской Федерации, с учетом особенностей, установленных статьей 33 данного кодекса.

Основаниями для рассмотрения вопроса о внесении изменений в правила землепользования и застройки являются:

1) несоответствие правил землепользования и застройки генеральному плану поселения, генеральному плану городского округа, схеме территориального планирования муниципального района, возникшее в результате внесения в такие генеральные планы или схему территориального планирования муниципального района изменений;

2) поступление от уполномоченного Правительством Российской Федерации федерального органа исполнительной власти обязательного для исполнения в сроки, установленные законодательством Российской Федерации, предписания об устранении нарушений ограничений использования объектов недвижимости, установленных на приаэродромной территории, которые допущены в правилах землепользования и застройки поселения, городского округа, межселенной территории;

3) поступление предложений об изменении границ территориальных зон, изменении градостроительных регламентов;

4) несоответствие сведений о местоположении границ зон с особыми условиями использования территорий, территорий объектов культурного наследия, отображенных на карте градостроительного зонирования, содержащихся в Едином государственном реестре недвижимости описанию местоположения границ указанных зон, территорий;

5) несоответствие установленных градостроительным регламентом ограничений использования земельных участков и объектов капитального строительства, расположенных полностью или частично в границах зон с особыми условиями использования территорий, территорий достопримечательных мест федерального, регионального и местного значения, содержащихся в Едином государственном реестре недвижимости ограничениям использования объектов недвижимости в пределах таких зон, территорий;

6) установление, изменение, прекращение существования зоны с особыми условиями использования территории, установление, изменение границ территории объекта культурного наследия, территории исторического поселения федерального значения, территории исторического поселения регионального значения.

Статья 7. Градостроительные планы земельных участков.

В соответствии со статьей 57.3 Градостроительного кодекса Российской Федерации градостроительный план земельного участка выдается в целях обеспечения субъектов градостроительной деятельности информацией, необходимой для архитектурно-строительного проектирования, строительства, реконструкции объектов капитального строительства в границах земельного участка.

В соответствии с Законом Рязанской области от 28.12.2018 № 106-ОЗ «О перераспределении отдельных полномочий в области градостроительной деятельности между органами местного самоуправления муниципальных образований Рязанской области и органами государственной власти Рязанской области» полномочия органов местного самоуправления по подготовке, регистрации и выдаче градостроительных планов земельных участков осуществляет центральный исполнительный орган государственной власти Рязанской области, уполномоченный в сфере градостроительной деятельности.

В соответствии с постановлением Правительства Рязанской области от 06.08.2008 № 153 центральным исполнительным органом государственной власти Рязанской области, уполномоченным в сфере градостроительной деятельности, является главное управление архитектуры и градостроительства Рязанской области.

В соответствии с распоряжением Правительства Рязанской области от 07.02.2019 № 62-р «О создании государственного казенного учреждения Рязанской области «Центр градостроительного развития Рязанской области» путем учреждения» обеспечение реализации отдельных полномочий в области градостроительной деятельности главного управления архитектуры и градостроительства Рязанской области, перераспределенных между органами местного самоуправления муниципальных образований Рязанской области и органами государственной власти Рязанской области, в части подготовки, регистрации и выдачи градостроительных планов земельных участков относится к полномочиям государственного казенного учреждения Рязанской области «Центр градостроительного развития Рязанской области».

Статья 8. Разрешение на строительство, реконструкцию и ввод объектов капитального строительства в эксплуатацию.

Разрешение на строительство, реконструкцию объектов капитального строительства выдается в соответствии со статьей 51 Градостроительного кодекса Российской Федерации.

В соответствии с Законом Рязанской области от 28.12.2018 № 106-ОЗ «О перераспределении отдельных полномочий в области градостроительной деятельности между органами местного самоуправления муниципальных образований Рязанской области и органами государственной власти Рязанской области» полномочия органов местного самоуправления по выдаче разрешения на строительство, разрешения на ввод объектов в эксплуатацию при осуществлении строительства, реконструкции объектов капитального строительства, отказу в выдаче таких разрешений, за исключением полномочий, предусмотренных статьей 51.1, частями 17, 19 и 21 статьи 55 Градостроительного кодекса Российской Федерации осуществляет центральный исполнительный орган государственной власти Рязанской области, уполномоченный в сфере градостроительной деятельности.

В соответствии с постановлением Правительства Рязанской области от 06.08.2008 № 153 центральным исполнительным органом государственной власти Рязанской области, уполномоченным в сфере градостроительной деятельности, является главное управление архитектуры и градостроительства Рязанской области.

Раздел 2. Градостроительные регламенты.

Статья 9. Градостроительные регламенты. Виды разрешённого использования земельных участков и объектов капитального строительства.

Разрешённое использование земельных участков и объектов капитального строительства в настоящих Правилах может быть следующих видов:

- основные виды разрешённого использования;
- вспомогательные виды разрешённого использования, допустимые только в качестве дополнительных, по отношению к основным видам разрешённого использования и условно разрешённым видам использования, и осуществляемые совместно с ними;
- условно разрешённые виды использования.

Статья 10. Сводный перечень территориальных зон, выделенных на схеме градостроительного зонирования муниципального образования – Алешинское сельское поселение Сасовского муниципального района Рязанской области.

Территориальные зоны установлены с учетом:

- возможности сочетания в пределах одной территориальной зоны различных видов существующего и планируемого использования земельных участков;
- функциональных зон и параметров их планируемого развития, определенных генеральным планом поселения, схемой территориального планирования муниципального района;
- определенных Земельным кодексом РФ территориальных зон;
- сложившейся планировки территории и существующего землепользования;
- планируемых изменений границ земель различных категорий;
- предотвращения возможности причинения вреда объектам капитального строительства, расположенным на смежных земельных участках;

Границы территориальных зон установлены по:

- границам населенных пунктов в пределах муниципального образования;
- границам земельных участков;
- естественным границам природных объектов;
- иным границам.

3. Действие градостроительного регламента не распространяется на земельные участки:

- в границах территорий объектов культурного наследия (памятников истории и культуры), а также в границах территорий памятников или ансамблей, которые являются вновь выявленными объектами культурного наследия;
- в границах территорий общего пользования (площадей, улиц проездов, скверов, пляжей, автомобильных дорог, закрытых водоемов);
- занятые линейными объектами;
- предоставленные для добычи полезных ископаемых.

Перечень территориальных зон.

В соответствии с Градостроительным кодексом Российской Федерации, классификатором видов разрешенного использования земельных участков, утвержденным приказом Федеральной службы государственной регистрации, кадастра и картографии от 10.11.2020 № П/0412 на карте градостроительного зонирования в границах муниципального образования – Алешинское сельское

поселение Сасовского муниципального района Рязанской области установлены следующие виды территориальных зон:

Значение	Условные обозначения
Территориальные зоны	
Зона застройки индивидуальными жилыми домами	1.1
Зона застройки малоэтажными жилыми домами (до 4 эт., включая мансардный)	1.2
Зона специализированной общественной застройки	2.2
Производственная зона	3.1
Зона транспортной инфраструктуры	3.4
Зоны сельскохозяйственного использования	4.2
Производственная зона сельскохозяйственных предприятий	4.4
Зона рекреационного назначения	5.0
Зона кладбищ	6.1

Статья 11. Градостроительные регламенты по видам разрешенного использования в соответствии с территориальными зонами.

1. Градостроительные регламенты. Зоны жилой застройки.

1.1. Зона застройки индивидуальными жилыми домами – 1.1.

Зона предназначена для развития на основе существующих и вновь осваиваемых территорий зон комфортного жилья, включающих:

- застройку отдельно стоящими жилыми домами, не предназначенными для раздела на квартиры, усадебного (коттеджного) типа, малой этажности с приусадебными земельными участками из расчета проживания в каждом доме одной семьи,

- малоэтажную многоквартирную жилую застройку;

- объекты сферы социального и культурно-бытового обслуживания, обеспечивающей потребности жителей указанных территорий;

- создание условий для размещения необходимых объектов инженерной и транспортной инфраструктур.

Вид разрешенного использования	Наименование вида разрешенного использования земельного участка	Код по классификатору
Основные виды разрешенного использования зоны	для индивидуального жилищного строительства;	2.1
	для ведения личного подсобного хозяйства (приусадебный земельный участок);	2.2
	блокированная жилая застройка;	2.3
	хранение автотранспорта;	2.7.1
	земельные участки (территории) общего пользования;	12.0 (12.0.1-12.0.2)
	ведение огородничества;	13.1
	амбулаторно-поликлиническое обслуживание;	3.4.1
	дошкольное, начальное и среднее общее образование;	3.5.1
	площадки для занятий спортом;	5.1.3
	коммунальное обслуживание.	3.1
Условно разрешенные виды разрешенного использования	оказание услуг связи;	3.2.3
	малоэтажная многоквартирная жилая застройка;	2.1.1
	оказание социальной помощи населению;	3.2.2
	общежития;	3.2.4
	бытовое обслуживание;	3.3
	объекты культурно-досуговой деятельности;	3.6.1
	осуществление религиозных обрядов;	3.7.1
	обеспечение деятельности в области гидрометеорологии и смежных с ней областях;	3.9.1
	амбулаторное ветеринарное обслуживание;	3.10.1
	магазины;	4.4
	общественное питание;	4.6
	гостиничное обслуживание;	4.7
обеспечение занятий спортом в помещениях;	5.1.2	
обеспечение внутреннего правопорядка.	8.3	
Вспомогательные виды разрешенного использования	не предусмотрены.	

Предельные (минимальные и (или) максимальные) размеры земельных участков и предельные параметры разрешенного строительства, реконструкции объектов капитального строительства.

Показатель	Предельные параметры	Примечания
Предельный минимальный размер земельного участка	Не подлежит установлению.	

Показатель	Предельные параметры	Примечания
Предельный максимальный размер земельного участка	Не подлежит установлению.	
Предельная минимальная площадь земельного участка	Для ведения личного подсобного хозяйства – 200 кв. м. Для индивидуального жилищного строительства – 400 кв. м. Для отдельно стоящего гаража – 24.0 кв. м	
Предельная максимальная площадь земельного участка	Для ведения личного подсобного хозяйства – 5000 кв. м. Для индивидуального жилищного строительства – 2500 кв. м. Для отдельно стоящего гаража – 60.0 кв. м. Для иных объектов не подлежит установлению.	
Минимальный отступ от границ земельных участков до зданий, строений, сооружений	От фронтальной границы участка до строения – 3 м. От границ участка: В случае строительства блокированного жилого дома отступ от границ земельных участков между блок-секциями – 0 м. До хозяйственных и прочих строений (гаражи, бани, сарай и др.) – 1 м. Для иных видов – 3 м.	
Предельное количество этажей или предельная высота зданий, строений, сооружений	3 этажа.	для объектов вспомогательного использования не более – 2 этажей, но не выше основного строения.
Максимальный процент застройки в границах земельного участка	40 % - для жилых домов; 60 % - для иных объектов Для отдельно стоящего гаража не подлежит установлению.	

1.2. Зона застройки малоэтажными жилыми домами (до 4 этажей, включая мансардный) – 1.2.

Зона предназначена для развития на основе существующих и вновь осваиваемых территорий зон комфортного жилья, включающих:

застройку преимущественно малоэтажными многоквартирными жилыми домами;

объекты сферы социального и культурно-бытового обслуживания, обеспечивающей потребности жителей указанных территорий;

создание условий для размещения необходимых объектов инженерной и транспортной инфраструктур.

Вид разрешенного использования	Наименование вида разрешенного использования земельного участка	Код по классификатору
Основные виды разрешенного использования зоны	малоэтажная многоквартирная жилая застройка;	2.1.1
	блокированная жилая застройка;	2.3
	амбулаторно-поликлиническое обслуживание;	3.4.1
	дошкольное, начальное и среднее общее образование;	3.5.1
	объекты культурно-досуговой деятельности;	3.6.1
	коммунальное обслуживание;	3.1
	площадки для занятий спортом;	5.1.3
	общежитие;	3.2.4
	хранение автотранспорта;	2.7.1
	земельные участки (территории) общего пользования;	12.0 (12.0.1-12.0.2)
	магазины.	4.4
Условно разрешенные виды разрешенного использования	оказание услуг связи;	3.2.3
	бытовое обслуживание;	3.3
	государственное управление;	3.8.1
	обеспечение деятельности в области гидрометеорологии и смежных с ней областях;	3.9.1
	амбулаторное ветеринарное обслуживание;	3.10.1
	общественное питание;	4.6
	обеспечение внутреннего правопорядка.	8.3
Вспомогательные виды разрешенного использования	не предусмотрены.	

Предельные (минимальные и (или) максимальные) размеры земельных участков и предельные параметры разрешенного строительства, реконструкции объектов капитального строительства.

Показатель	Предельные параметры	Примечания
Предельный минимальный размер земельного участка	Не подлежит установлению.	
Предельный максимальный размер земельного участка	Не подлежит установлению.	
Предельная минимальная площадь земельного участка	300.0 кв. м. Для объектов с кодом классификатора 12.0, 12.0.1, 12.0.2 не подлежит установлению. Для отдельно стоящего гаража – 24.0 кв. м.	
Предельная максимальная площадь	Для ведения личного подсобного хозяйства – 2500 кв. м.	

Показатель	Предельные параметры	Примечания
земельного участка	Для индивидуального жилищного строительства – 1000 кв.м. Для отдельно стоящего гаража – 60.0 кв. м. Для иных объектов не подлежит установлению.	
Минимальный отступ от границ земельных участков до зданий, строений, сооружений	От фронтальной границы участка до строения – 3м. От границ участка: В случае строительства блокированного жилого дома отступ от границ земельных участков между блок-секциями – 0 м. До хозяйственных и прочих строений (гаражи, баня, сарай и др.) – 1 м. Для иных видов – 3м. Между длинными сторонами жилых зданий следует принимать расстояния (бытовые разрывы): для жилых зданий высотой два-три этажа – не менее 15 м; четыре этажа – не менее 20 м; между длинными сторонами и торцами этих же зданий с окнами из жилых комнат – не менее 10 м.	
Предельное количество этажей или предельная высота зданий, строений, сооружений	До 4 этажей, для индивидуального жилого дома и блокированной жилой застройки – 3 этажа.	Для объектов вспомогательного использования не более – 2 этажей, но не выше основного строения.
Максимальный процент застройки в границах земельного участка	40 % - для жилых домов; 50 % - для иных объектов Для отдельно стоящего гаража не подлежит установлению.	

2. Градостроительные регламенты. Общественно-деловые зоны.

2.1. Зона специализированной общественной застройки - 2.2.

Зона специализированной общественной застройки предназначены для создания условий для функционирования существующих, реконструируемых и создания новых объектов социального обеспечения, а также культового назначения видов конфессий, распространенных на территории Российской Федерации.

Вид разрешенного использования	Наименование вида разрешенного использования земельного участка	Код по классификатору
Основные виды разрешенного использования зоны	дошкольное, начальное и среднее общее образование;	3.5.1
	земельные участки (территории) общего пользования;	12.0 (12.0.1-12.0.2)
	коммунальное обслуживание	3.1 (3.1.1-3.1.2)
	площадки для занятий спортом;	5.1.3
	религиозное использование;	3.7 (3.7.1-3.7.2)
	амбулаторно-поликлиническое обслуживание;	3.4.1
	государственное управление.	3.8.1
Условно разрешенные виды разрешенного использования	социальное обслуживание;	3.2 (3.2.1-3.2.4)
	объекты культурно-досуговой деятельности;	3.6.1
	обеспечение деятельности в области гидрометеорологии и смежных с ней областях;	3.9.1
	проведение научных исследований;	3.9.2
	обеспечение занятий спортом в помещениях;	5.1.2
	магазины;	4.4
	гостиничное обслуживание;	4.7
	обеспечение внутреннего правопорядка.	8.3
Вспомогательные виды разрешенного использования	не предусмотрены.	

Предельные (минимальные и (или) максимальные) размеры земельных участков и предельные параметры разрешенного строительства, реконструкции объектов капитального строительства.

Показатель	Предельные параметры	Примечания
Предельный минимальный размер земельного участка	Не подлежит установлению.	
Предельный максимальный размер земельного участка	Не подлежит установлению.	
Предельная минимальная площадь земельного участка	300 кв. м.	
Предельная максимальная площадь земельного участка	Не подлежит установлению.	
Минимальный отступ от границ земельных участков до зданий, строений, сооружений	Не подлежит установлению.	
Предельное количество этажей или предельная высота зданий, строений, сооружений	Не подлежит установлению.	
Максимальный процент	60 .	

Показатель	Предельные параметры	Примечания
застройки в границах земельного участка		

3. Градостроительные регламенты. Производственные зоны, зоны инженерной и транспортной инфраструктур.

3.1. Производственная зона – 3.1.

Производственная зона выделена для обеспечения правовых условий использования земельных участков и объектов капитального строительства предприятий, деятельность которых связана с шумом, загрязнениями, для которых необходима организация санитарно-защитной зоны.

Вид разрешенного использования	Наименование вида разрешенного использования земельного участка	Код по классификатору
Основные виды разрешенного использования зоны	производственная деятельность;	6.0
	недропользование;	6.1
	пищевая промышленность;	6.4
	нефтехимическая промышленность;	6.5
	строительная промышленность;	6.6
	предоставление коммунальных услуг;	3.1.1
	склад;	6.9
	складские площадки;	6.9.1
	энергетика;	6.7
	железнодорожные пути	7.1.1
Условно разрешенные виды разрешенного использования	не предусмотрены	
Вспомогательные виды разрешенного использования	не предусмотрены	

Предельные (минимальные и (или) максимальные) размеры земельных участков и предельные параметры разрешенного строительства, реконструкции объектов капитального строительства.

Показатель	Предельные параметры	
Предельный минимальный размер земельного участка	Не подлежит установлению.	
Предельный максимальный размер земельного участка	Не подлежит установлению.	
Предельная минимальная	Не подлежит установлению.	

Показатель	Предельные параметры	
Площадь земельного участка		
Предельная максимальная площадь земельного участка	Не подлежит установлению.	
Площадь земельного участка (минимальная)	Не подлежит установлению.	
Площадь земельного участка (максимальная)	Не подлежит установлению.	
Минимальный отступ от границ земельных участков до зданий, строений, сооружений	Не подлежит установлению.	
Предельное количество этажей или предельная высота зданий, строений, сооружений	Не подлежит установлению.	
Максимальный процент застройки в границах земельного участка	60%	

3.2. Зона транспортной инфраструктуры – 3.4.

Зона транспортной инфраструктуры выделена для обеспечения правовых условий формирования территорий, размещения объектов транспортной инфраструктуры.

Вид разрешенного использования	Наименование вида разрешенного использования земельного участка	Код по классификатору
Основные виды разрешенного использования зоны	автомобильный транспорт; улично-дорожная сеть; объекты дорожного сервиса; железнодорожный транспорт.	7.2 (7.2.1-7.2.3) 12.0.1 4.9.1 (4.9.1.1-4.9.1.4) 7.1
Условно разрешенные виды разрешенного использования	благоустройство территории.	12.0.2
Вспомогательные виды разрешенного использования	хранение автотранспорта.	2.7.1

Предельные (минимальные и (или) максимальные) размеры земельных участков и предельные параметры разрешенного строительства, реконструкции объектов капитального строительства.

Показатель	Предельные параметры	Примечания
Предельный	Не подлежит установлению.	

Показатель	Предельные параметры	Примечания
минимальный размер земельного участка		
Предельный максимальный размер земельного участка	Не подлежит установлению.	
Предельная минимальная площадь земельного участка	Не подлежит установлению.	
Предельная максимальная площадь земельного участка	Не подлежит установлению.	
Минимальный отступ от границ земельных участков до зданий, строений, сооружений	Не подлежит установлению.	
Предельное количество этажей или предельная высота зданий, строений, сооружений	3 этажа.	
Максимальный процент застройки в границах земельного участка	60 %.	

4. Градостроительные регламенты. Зоны сельскохозяйственного использования.

4.1. Зоны сельскохозяйственного использования – 4.2.

Зона предназначена для осуществления хозяйственной деятельности, связанной с выращиванием продукции сельскохозяйственного производства.

Вид разрешенного использования	Наименование вида разрешенного использования земельного участка.	Код по классификатору
Основные виды разрешенного использования зоны	выращивание зерновых и иных сельскохозяйственных культур,	1.2
	овощеводство;	1.3
	выращивание тонизирующих, лекарственных, цветочных культур;	1.4
	садоводство;	1.5
	выращивание льна и конопли,	1.6
	пчеловодство;	1.12
	научное обеспечение сельского хозяйства;	1.14
	ведение личного подсобного хозяйства;	1.16
	питомники;	1.17
	сенокосение;	1.19
выпас сельскохозяйственных животных.	1.20	

Вид разрешенного использования	Наименование вида разрешенного использования земельного участка.	Код по классификатору
Условно разрешенные виды разрешенного использования	скотоводство;	1.8
	звероводство;	1.9
	птицеводство;	1.10
	свиноводство;	1.11
	рыбоводство.	1.13
Вспомогательные виды разрешенного использования	не предусмотрены.	

Предельные (минимальные и (или) максимальные) размеры земельных участков и предельные параметры разрешенного строительства, реконструкции объектов капитального строительства:

Показатель	Предельные параметры	Примечания
Предельный минимальный размер земельного участка	Не подлежит установлению.	
Предельный максимальный размер земельного участка	Не подлежит установлению.	
Предельная минимальная площадь земельного участка	Не подлежит установлению.	
Предельная максимальная площадь земельного участка	Не подлежит установлению.	
Минимальный отступ от границ земельных участков до зданий, строений, сооружений	Не подлежит установлению.	
Предельное количество этажей или предельная высота зданий, строений, сооружений	Не подлежит установлению.	
Максимальный процент застройки в границах земельного участка	60%	

4.2. Производственная зона сельскохозяйственных предприятий – 4.4.

Зона сельскохозяйственных предприятий за границами населенного пункта выделена для обеспечения правовых условий использования земельных участков, занятых объектами сельскохозяйственного назначения: зданиями, строениями, сооружениями, либо комплексами, используемыми для производства, хранения

и первичной переработки сельскохозяйственной продукции за границами населенного пункта.

Вид разрешенного использования	Наименование вида разрешенного использования земельного участка	Код по классификатору
Основные виды разрешенного использования зоны	сельскохозяйственное использование:	1.0
Условно разрешенные виды разрешенного использования	не предусмотрены.	
Вспомогательные виды разрешенного использования	не предусмотрены.	

Предельные (минимальные и (или) максимальные) размеры земельных участков и предельные параметры разрешенного строительства, реконструкции объектов капитального строительства.

Показатель	Предельные параметры	Примечания
Предельный минимальный размер земельного участка	Не подлежит установлению.	
Предельный максимальный размер земельного участка	Не подлежит установлению.	
Предельная минимальная площадь земельного участка	Не подлежит установлению.	
Предельная максимальная площадь земельного участка	Не подлежит установлению.	
Минимальный отступ от границ земельных участков до зданий, строений, сооружений	Не подлежит установлению.	
Предельное количество этажей или предельная высота зданий, строений, сооружений	Не подлежит установлению.	
Максимальный процент застройки в границах земельного участка	60 %	

5. Градостроительные регламенты. Зоны рекреационного назначения.

5.1. Зона рекреационного назначения – 5.0.

Зона рекреационного назначения выделена для обеспечения правовых условий использования земельных участков озеленения, в целях проведения отдыха, спорта и досуга населением, а также благоустройства, сохранения и формирования озелененных участков на территории населенных пунктов.

Вид разрешенного использования	Наименование вида разрешенного использования земельного участка	Код по классификатору
Основные виды разрешенного использования зоны	охрана природных территорий.	9.1
Условно разрешенные виды разрешенного использования	не предусмотрены.	
Вспомогательные виды разрешенного использования	не предусмотрены.	

Предельные (минимальные и (или) максимальные) размеры земельных участков и предельные параметры разрешенного строительства, реконструкции объектов капитального строительства.

Показатель	Предельные параметры	Примечания
Предельный минимальный размер земельного участка	Не подлежит установлению.	
Предельный максимальный размер земельного участка	Не подлежит установлению.	
Предельная минимальная площадь земельного участка	Не подлежит установлению.	
Предельная максимальная площадь земельного участка	Не подлежит установлению.	
Максимальная площадь застройки отдельно стоящего объекта	Не подлежит установлению.	
Минимальный отступ от границ земельных участков до зданий, строений, сооружений	Не подлежит установлению.	
Предельное количество этажей или предельная высота зданий, строений, сооружений	Не подлежит установлению.	

6. Градостроительные регламенты. Зоны специального назначения.

6.1. Зона кладбищ – 6.1.

Зона кладбищ предназначена для обеспечения правовых условий использования территорий, занятых кладбищами. В указанной зоне разрешается размещение зданий, сооружений и коммуникаций, связанных только с организацией и эксплуатацией кладбищ.

Вид разрешенного использования	Наименование вида разрешенного использования земельного участка	Код по классификатору
Основные виды разрешенного использования зоны	ритуальная деятельность.	12.1
Условно разрешенные виды разрешенного использования	не предусмотрены.	
Вспомогательные виды разрешенного использования	не предусмотрены.	

Предельные (минимальные и (или) максимальные) размеры земельных участков и предельные параметры разрешенного строительства, реконструкции объектов капитального строительства.

Показатель	Предельные параметры	Примечания
Предельный минимальный размер земельного участка	Не подлежит установлению.	
Предельный максимальный размер земельного участка	Не подлежит установлению.	
Предельная минимальная площадь земельного участка	Не подлежит установлению.	
Предельная максимальная площадь земельного участка	100000 кв.м.	
Минимальный отступ от границ земельных участков до зданий, строений, сооружений	Устанавливается действующими техническими регламентами.	
Максимальное количество наземных этажей или максимальная высота	Не подлежит установлению.	

Показатель	Предельные параметры	Примечания
зданий, строений, сооружений на территории земельного участка		
Максимальный процент застройки в границах земельного участка	Не подлежит установлению.	

7. Земли, на которые градостроительные регламенты не распространяются.

Зона лесов.

В соответствии с ч. 6 ст. 36 Градостроительного кодекса Российской Федерации градостроительные регламенты не устанавливаются для земель лесного фонда. Использование земельных участков, для которых градостроительные регламенты не устанавливаются, определяется федеральными и региональными органами исполнительной власти или уполномоченными органами местного самоуправления в соответствии с федеральными законами.

Границы земель лесного фонда и границы земель иных категорий, на которых располагаются леса, определяются в соответствии с земельным законодательством, лесным законодательством и законодательством о градостроительной деятельности.

Особенности использования, охраны, защиты, воспроизводства защитных лесов, эксплуатационных лесов устанавливаются в соответствии с Лесным кодексом.

8. Расчетные показатели минимально и максимально допустимого уровня обеспеченности территории объектами инфраструктур.

На территории Алешинского сельского поселения Сасовского муниципального района Рязанской области не планируется осуществление деятельности по комплексному и устойчивому развитию территории. В связи с этим, расчетные показатели минимально допустимого уровня обеспеченности территории объектами коммунальной, транспортной, социальной инфраструктур и расчетные показатели максимально допустимого уровня территориальной доступности указанных объектов для населения в соответствии с пунктом 4 части 6 статьи 30 Градостроительного кодекса Российской Федерации, не устанавливаются.

9. Зоны с особыми условиями использования территорий.

В соответствии со ст. 105 Земельного кодекса Российской Федерации установлены в числе прочих следующие виды охранных зон: охранная зона объектов систем газоснабжения, охранная зона электрических сетей (ЛЭП), охранная зона железных дорог, охранная зона систем теплоснабжения, охранная зона инженерных сетей (коммуникаций), охранная зона водопровода, охранная зона кабельных линий и охранная зона трубопроводов.

10. Санитарно-защитные зоны предприятий и объектов.

Санитарно-защитные зоны производственных и других объектов, выполняющие защитные функции, включаются в состав тех территориальных зон, в которых размещаются эти объекты.

Санитарно-эпидемиологические правила и нормативы СанПиН 2.2.1/2.1.1.1200-03 «Санитарно-защитные зоны и санитарная классификация предприятий, сооружений и иных объектов» устанавливают гигиенические требования к размеру санитарно-защитных зон в зависимости от санитарной классификации предприятий, сооружений и иных объектов, требования к их организации и благоустройству, основания к пересмотру этих размеров.

Для объектов, не включенных в санитарную классификацию, а также с новыми, недостаточно изученными технологиями, не имеющим аналогов в стране и за рубежом, ширина санитарно-защитной зоны устанавливается в каждом конкретном случае решением Главного государственного санитарного врача Российской Федерации или его заместителя.

Ограничения использования земельных участков и объектов капитального строительства на территории санитарно-защитных зон определяются Правилами установления санитарно-защитных зон и использования земельных участков, расположенных в границах санитарно-защитных зон, утвержденными постановлением Правительства Российской Федерации от 03.03.2018 № 222 «Об утверждении Правил установления санитарно-защитных зон и использования земельных участков, расположенных в границах санитарно-защитных зон».

11. Водоохранная зона и прибрежная защитная полоса водных объектов.

На территории Алешинского сельского поселения Сасовского муниципального района Рязанской области находятся следующие водные объекты:

- река Цна;
- река Алешня,
- река Яр.

Ширина водоохранной зоны рек или ручьев устанавливается ст. 65 Водного кодекса Российской Федерации.

В соответствии с Водным кодексом Российской Федерации граница прибрежной защитной полосы 20 м (в зависимости от уклона берега), граница прибрежной защитной полосы ручья совпадает с водоохранной зоной и составляет 200, 100 и 50 м.

В соответствии с положениями части 6 и части 8 статьи 6 Водного кодекса Российской Федерации, запрещено ограничивать доступ к береговой полосе общего пользования, составляющей 20 м, для передвижения и пребывания граждан (без использования механических транспортных средств).

Установление на местности границ водоохранных зон и границ прибрежных защитных полос водных объектов, в том числе посредством специальных информационных знаков, осуществляется в порядке, установленном Постановлением Правительства Российской Федерации от 10.01.2009 № 17 «Об утверждении Правил установления на местности границ водоохранных зон и границ прибрежных защитных полос водных объектов».

Ограничения использования земельных участков и объектов капитального строительства на территории водоохранных и прибрежных зон водных объектов определяются специальными режимами осуществления хозяйственной и иной деятельности, установленными Водным кодексом Российской Федерации.

12. Зона санитарной охраны источников питьевого водоснабжения.

Ограничения использования земельных участков и объектов капитального строительства на территории зон санитарной охраны источников питьевого водоснабжения устанавливаются для охраны, предотвращения загрязнения и засорения источников питьевого водоснабжения.

Зоны санитарной охраны организуются в составе трех поясов в соответствии с СанПиН 2.1.4.1110-02 Зоны санитарной охраны источников водоснабжения и водопроводов питьевого назначения: первый пояс (строгого режима) включает

территорию расположения водозаборов, площадок всех водопроводных сооружений и водопроводящего канала. Его назначение - защита места водозабора и водозаборных сооружений от случайного или умышленного загрязнения и повреждения. Второй и третий пояса (пояса ограничений) включают территорию, предназначенную для предупреждения загрязнения воды источников водоснабжения.

13. Охранная зона инженерных сетей и сооружений.

Зона предназначена для сохранения и безопасной эксплуатации существующих и вновь строящихся инженерных сетей и сооружений.

Охранные зоны инженерных сетей и сооружений устанавливаются в соответствии с действующим законодательством Российской Федерации, Постановления правительства Российской Федерации № 878 от 20.11.2000 г. «Об утверждении Правил охраны газораспределительных сетей», Постановления правительства Российской Федерации № 160 от 24.02.2009 г. «О порядке установления охранных зон объектов электросетевого хозяйства и особых условий использования земельных участков, расположенных в границах таких зон».

14. Особо охраняемые природные территории.

На территории муниципального образования - Алешинское сельское поселение Сасовского муниципального района Рязанской области установлены границы памятника природы областного значения «Лосиноостровская дача», решением Министерства Природопользования Рязанской области. Паспорт на памятник природы областного значения «Лосиноостровская дача» от: 05.09.2012 № 47 выдан Министерством Природопользования и экологии Рязанской области. Реестровый номер охранной зоны – 62:18-9.1.

15. Приаэродромная территория.

Согласно ст. 47 Воздушного кодекса Российской Федерации приаэродромная территория является зоной с особыми условиями использования территорий. На приаэродромной территории могут выделяться следующие подзоны, в которых устанавливаются ограничения использования объектов недвижимости и осуществления деятельности.

На территории Алешинского сельского поселения Сасовского муниципального района Рязанской области установлены 2 подзоны приаэродромной территории:

1) третья подзона, в которой запрещается размещать объекты, высота которых превышает ограничения, установленные уполномоченным Правительством Российской Федерации федеральным органом исполнительной власти при установлении соответствующей приаэродромной территории;

2) шестая подзона, в которой запрещается размещать объекты, способствующие привлечению и массовому скоплению птиц.

Статья 12. Объекты культурного наследия.

Согласно данным, предоставленным государственной инспекцией по охране объектов культурного наследия Рязанской области, в настоящее время на территории Алешинского сельского поселения расположены: 1 выявленный объект культурного наследия (памятники архитектуры), 4 выявленных объекта археологического наследия, перечень которых указан в таблице.

Перечень выявленных объектов культурного наследия (памятники архитектуры)

№ п/п	Наименование объекта	Местонахождение	Реквизиты и наименование нормативного акта о постановке объекта культурного наследия на государственную охрану
	«Рождественская церковь», XIX в.	с. Саблino	Приказ председателя комитета по культуре и туризму рязанской области от 14.04.2011 № 269

Перечень выявленных объектов археологического наследия

№ п/п	Наименование объекта	Местонахождение	Реквизиты и наименование нормативного акта о постановке объекта археологического наследия на государственную охрану
1	Алешинское селище	на левом берегу р. Алешня, в 1,3 км вверх по течению реки от с. Алешино	Приказ председателя комитета по культуре и туризму рязанской области от 14.04.2011 №269
2	Лосиновское селище	д. Лукьяновка, на левом берегу р. Алешня	*_*
3	Лосино-Островское I стоянка	0,4 км к З от п. Лосино-Островское, на левом берегу р. Цны	*_*
4	Лосино-Островское II стоянка	0,4 км к З от п. Лосино-Островское, на левом берегу р. Цны	*_*

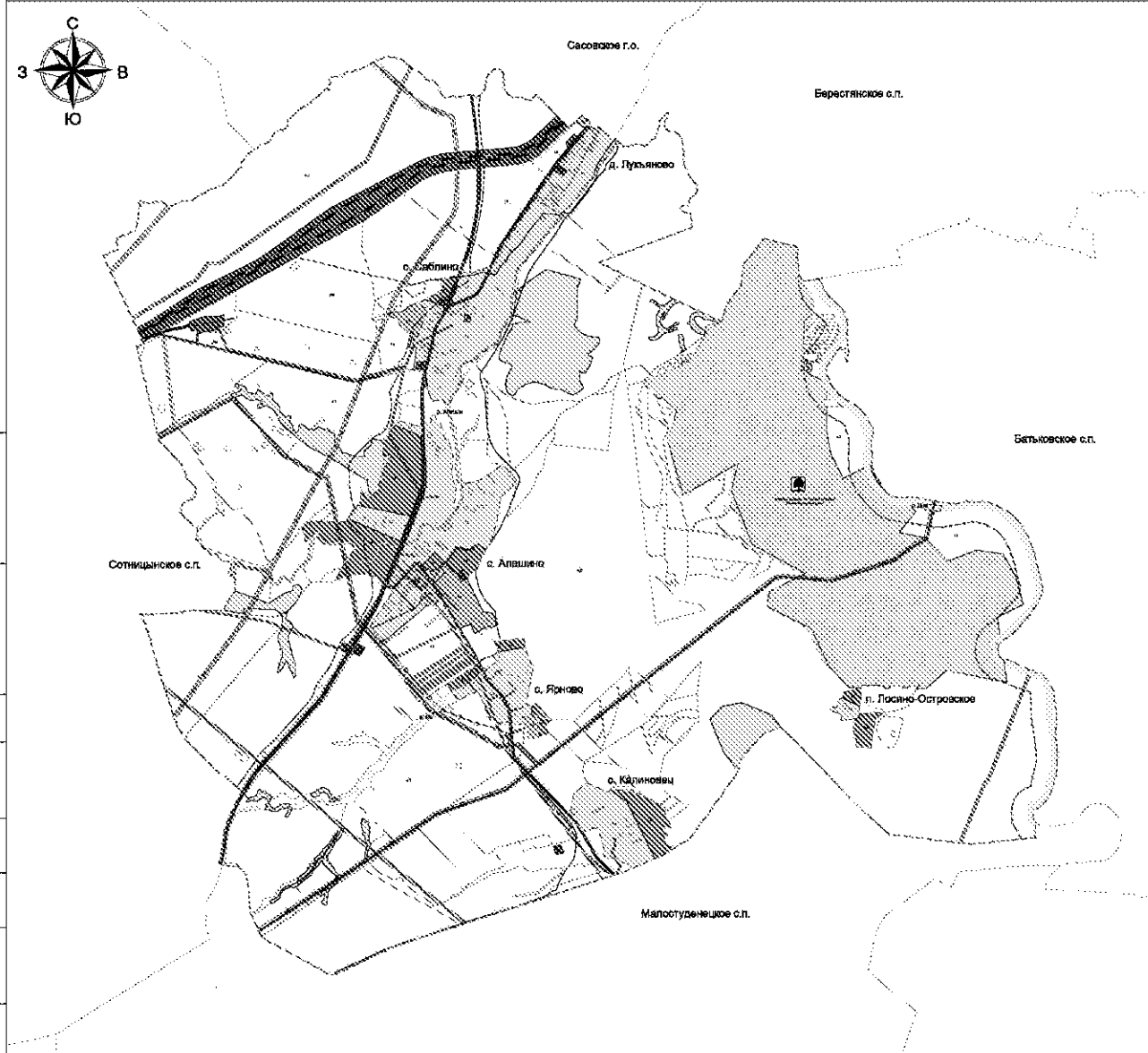
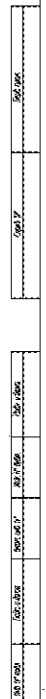
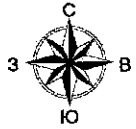
Границы территорий указанных объектов не утверждены. В соответствии с Федеральным законом от 25 июня 2002 г. № 73-ФЗ «Об объектах культурного наследия (памятниках истории и культуры) народов Российской Федерации» проектирование и проведение землеустроительных, земляных, строительных, мелиоративных, хозяйственных и иных работ осуществляются при отсутствии на данной территории объектов культурного наследия, включенных в реестр, выявленных объектов культурного наследия.

В случае расположения на территории, подлежащей хозяйственному освоению, объектов культурного наследия, выявленных объектов культурного наследия: землеустроительные, земляные, строительные, мелиоративные, хозяйственные и иные работы проводятся при наличии в проектах проведения таких работ разделов об обеспечении сохранности объектов культурного наследия, выявленных объектов получивших положительное заключение государственной экспертизы.

Данные разделы являются документацией по сохранению выявленного объекта культурного наследия и в порядке ст. 45 вышеуказанного Закона подлежат согласованию с органом государственной охраны объектов культурного наследия.

Правила землепользования и застройки муниципального образования - Алешинское сельское поселение Сасовского муниципального района Рязанской области
 Карта градостроительного зонирования
 М 1:25000

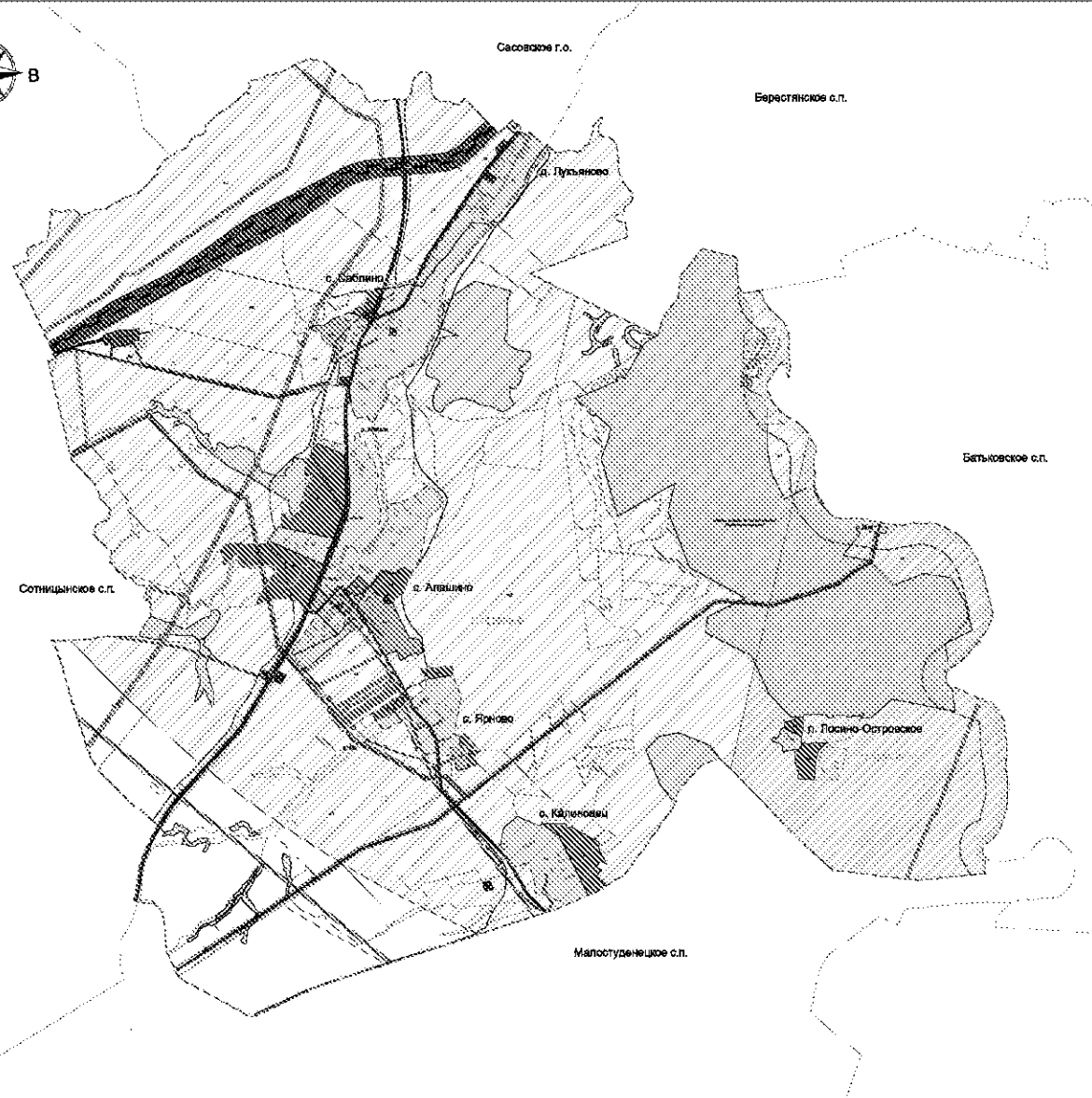
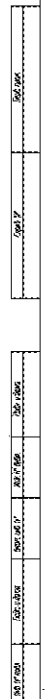
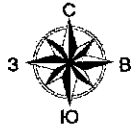
Приложение № 1 к правилам землепользования и застройки муниципального образования - Алешинское сельское поселение Сасовского муниципального района Рязанской области



Условные обозначения			
Код объекта	Значения	Условное обозначение	
		Сущ.	План.
Границы единиц административно-территориального деления РФ			
001010007	Границы сельского поселения	-----	
001010400	Границы населенного пункта	-----	
Объекты транспортной инфраструктуры			
602030101	Железнодорожный путь общего пользования	=====	
602030102	Железнодорожный путь не общего пользования	=====	
602030302	Автомобильная дорога регионального или муниципального значения	-----	
602030303	Автомобильная дорога местного значения	-----	
Улично-дорожная сеть сельского населенного пункта			
602030503	Улицы в жилой застройке	-----	
Территориальные зоны			
701010101	Зона застройки индивидуальными жилыми домами	-----	1,2
701010102	Зона застройки малоэтажными жилыми домами (до 4 эт., включая мансардный)	-----	1,2
701010302	Зона складского назначения общественной инфраструктуры	-----	
701010401	Производственная зона	-----	
701010402	Зона транспортной инфраструктуры	-----	
701010500	Зона сельскохозяйственного использования	-----	4,2
701010503	Производственная зона сельскохозяйственных предприятий	-----	
701010800	Зона рекреационного назначения	-----	
701010701	Зоны кладбищ	-----	
Земли на которые градостроительные регламенты не распространяются			
702010500	Земли личного фонда	-----	
Поверхностные водные объекты			
706020200	Водоток (река, ручей, канал)	-----	
Зона с особыми условиями			
603011101	Воскресная зона	-----	
603010802	Охраняемая зона (электростанция и линии электропередачи)	-----	
603010503	Охраняемая зона объектов электроэнергетики (важные линии электропередачи, электростанции, электростанции)	-----	
603010904	Охраняемая зона линий и сооружений связи	-----	
Линии электропередачи (ЛЭП)			
602040311	Линии электропередачи 110 кВ	-----	
602040313	Линии электропередачи 35 кВ	-----	
602040315	Линии электропередачи 10 кВ	-----	
Сети связи			
602061601	Линии связи	-----	
Распределительные трубопроводы для транспортировки газа			
602040601	Газопровод высокого давления	-----	
602040602	Газопровод среднего давления	-----	
602040403	Магистральный газопровод	-----	
Особо охраняемые природные территории			
603010105	Памятник природы	-----	
<p>Данные актуальны на момент утверждения правил землепользования и застройки муниципального образования - Алешинское сельское поселение Сасовского муниципального района Рязанской области</p> <p>Дата утверждения правил: 11.07.2010</p> <p>Итого: 11 объектов</p>			

Правила землепользования и застройки муниципального образования - Алешинское сельское поселение Сасовского муниципального района Рязанской области
 Карта градостроительного зонирования с приаэродромной территорией
 М 1:25000

Приложение № 5 к правилам землепользования и застройки муниципального образования - Алешинское сельское поселение Сасовского муниципального района Рязанской области



Условные обозначения			
Код объекта	Значения	Условное обозначение	
		Сущ.	План.
Границы единиц административно-территориального деления РФ			
001010007	Границы сельского поселения	-----	
001010400	Границы населенного пункта	-----	
Объекты транспортной инфраструктуры			
602030101	Железнодорожный путь общего пользования	=====	
602030102	Железнодорожный путь не общего пользования	=====	
602030302	Автомобильные дороги регионального или муниципалитетного значения	=====	
602030303	Автомобильные дороги местного значения	=====	
Улично-дорожная сеть сельского населенного пункта			
602030503	Улицы в жилой застройке	=====	
Территориальные зоны			
701010101	Зона застройки индивидуальными жилыми домами	[Hatching]	4.1
701010102	Зона застройки малоэтажными жилыми домами (до 4 эт., включая мансардный)	[Hatching]	4.2
701010302	Зона складского назначения общественной территории	[Hatching]	
701010401	Производственная зона	[Hatching]	
701010402	Зона транспортной инфраструктуры	[Hatching]	
701010500	Зона сельскохозяйственного использования	[Hatching]	4.2
701010503	Производственная зона сельскохозяйственных предприятий	[Hatching]	
701010800	Зона рекреационного назначения	[Hatching]	
701010701	Зоны клубная	[Hatching]	
Земли на которые градостроительные регламенты не распространяются			
702010500	Земли личного фонда	[Hatching]	
Поверхностные водные объекты			
706020200	Водоток (река, ручей, канал)	[Hatching]	
Зона с особыми условиями			
603011101	Воздухоохранная зона	[Hatching]	
603010802	Охранная зона газопроводов и сетей газораспределения	[Hatching]	
603010503	Охранная зона объектов электроэнергетики (важные линии электропередачи, входы подстанций)	[Hatching]	
603010904	Охранная зона линий и сооружений связи	[Hatching]	
603011702	Природоохранная территория	[Hatching]	
Линии электропередачи (ЛЭП)			
602040311	Линии электропередачи 110 кВ	-----	
602040313	Линии электропередачи 35 кВ	-----	
602040315	Линии электропередачи 10 кВ	-----	
Сети связи			
602041801	Линии связи	-----	
Распределительные трубопроводы для транспортировки газа			
602040801	Газопровод высокого давления	-----	
602040602	Газопровод среднего давления	-----	
602040403	Магистральный газопровод	-----	
Особо охраняемые природные территории			
605010105	Памятник природы	[Hatching]	

Данные актуальны на дату утверждения правил землепользования и застройки муниципального образования - Алешинское сельское поселение Сасовского муниципального района Рязанской области.

Итого утверждено объектов с градостроительной территорией: 112500

Дата утверждения: 11.05.2016

Приложение № 3 к правилам
землепользования и застройки
муниципального образования -
Алешинское сельское поселение
Сасовского муниципального района
Рязанской области

**Графическое описание местоположения границ территориальных зон,
перечень координат характерных точек этих границ муниципального
образования — Алешинское сельское поселение Сасовского
муниципального района Рязанской области**

ОПИСАНИЕ МЕСТОПОЛОЖЕНИЯ ГРАНИЦ

1.1. Зона застройки индивидуальными жилыми домами

(наименование объекта местоположение границ, которого описано (далее - объект))

Раздел 1

Сведения об объекте		
№ п/п	Характеристики объекта	Описание характеристик
1	2	3
1	Местоположение объекта	<i>Российская Федерация, Рязанская область, р-н Сасовский, с/п Алеминское</i>
2	Площадь объекта \pm величина погрешности определения площади (Р \pm Дельта Р)	<i>6390163 кв. м. \pm 2852 кв. м.</i>
3	Иные характеристики объекта	<i>Номер зоны:</i>

Раздел 2

Сведения о местоположении границ объекта

1. Система координат МСК-62

2. Сведения о характерных точках границ объекта

Обозначение характерных точек границ	Координаты, м		Метод определения координат характерной точки	Средняя квадратическая погрешность положения характерной точки (Мп), м	Описание обозначения точки на местности (при наличии)
	X	Y			
1	2	3	4	5	6
ЗУ1(1)					
1	409253,4	2277307,32	Картометрический метод	2,50	-
2	409334,48	2277302,24	Картометрический метод	2,50	-
3	409244,69	2277392,31	Картометрический метод	2,50	-
4	409203,9	2277362,85	Картометрический метод	2,50	-
5	409157,81	2277322,64	Картометрический метод	2,50	-
1	409253,4	2277207,32	Картометрический метод	2,50	-
ЗУ1(2)					
6	408668,1	2276954,85	Картометрический метод	2,50	-
7	408712,66	2276989,83	Картометрический метод	2,50	-
8	408850,69	2277107,31	Картометрический метод	2,50	-
9	408858,27	2277113,81	Картометрический метод	2,50	-
10	408865,86	2277120,31	Картометрический метод	2,50	-
11	409008,06	2277240,26	Картометрический метод	2,50	-
12	409015,65	2277246,92	Картометрический метод	2,50	-
13	409023,23	2277253,42	Картометрический метод	2,50	-
14	409059,44	2277284,68	Картометрический метод	2,50	-
15	409074,6	2277297,53	Картометрический метод	2,50	-
16	409185,72	2277321,84	Картометрический метод	2,50	-
17	409163,89	2277426,7	Картометрический метод	2,50	-
18	409135,41	2277472,06	Картометрический метод	2,50	-
19	409176,2	2277508,9	Картометрический метод	2,50	-
20	409007,4	2277712,08	Картометрический метод	2,50	-
21	408971,9	2277784,67	Картометрический метод	2,50	-
22	408965,08	2277791,23	Картометрический метод	2,50	-
23	408963,63	2277773,82	Картометрический метод	2,50	-
24	408947,67	2277746,26	Картометрический метод	2,50	-
25	408927,36	2277723,05	Картометрический метод	2,50	-
26	408896,9	2277698,38	Картометрический метод	2,50	-
27	408849,03	2277666,47	Картометрический метод	2,50	-
28	408818,57	2277643,25	Картометрический метод	2,50	-
29	408766,35	2277596,83	Картометрический метод	2,50	-
30	408741,68	2277575,07	Картометрический метод	2,50	-
31	408650,29	2277524,29	Картометрический метод	2,50	-
32	408545,85	2277456,11	Картометрический метод	2,50	-
33	408487,82	2277414,04	Картометрический метод	2,50	-
34	408457,36	2277386,47	Картометрический метод	2,50	-
35	408442,85	2277374,87	Картометрический метод	2,50	-
36	408403,69	2277344,4	Картометрический метод	2,50	-

Сведения о местоположении границ объекта

37	408284,73	2277254,45	Картометрический метод	2,50	-
38	408223,81	2277203,68	Картометрический метод	2,50	-
39	408026,52	2277041,19	Картометрический метод	2,50	-
40	408130,23	2276848,81	Картометрический метод	2,50	-
41	408197,07	2276752,99	Картометрический метод	2,50	-
42	408245,22	2276683,81	Картометрический метод	2,50	-
43	408511,03	2276858,4	Картометрический метод	2,50	-
44	408516,14	2276852,7	Картометрический метод	2,50	-
6	408668,1	2276954,85	Картометрический метод	2,50	-
45	408613,12	2276932,59	Картометрический метод	2,50	-
46	408682,65	2276983,4	Картометрический метод	2,50	-
47	408608,44	2277085,57	Картометрический метод	2,50	-
48	408539,58	2277034,87	Картометрический метод	2,50	-
45	408613,12	2276932,59	Картометрический метод	2,50	-
ЭУ1(3)					
49	407275,09	2275734,07	Картометрический метод	2,50	-
50	407279,44	2275751,48	Картометрический метод	2,50	-
51	407267,73	2275789,74	Картометрический метод	2,50	-
52	407261,41	2275821,36	Картометрический метод	2,50	-
53	407260,58	2275825,47	Картометрический метод	2,50	-
54	407262,23	2275831,03	Картометрический метод	2,50	-
55	407270,36	2275858,48	Картометрический метод	2,50	-
56	407272,19	2275864,64	Картометрический метод	2,50	-
57	407311,44	2275929,46	Картометрический метод	2,50	-
58	407304,35	2275960,54	Картометрический метод	2,50	-
59	407299,7	2275982,73	Картометрический метод	2,50	-
60	407298,3	2275989,4	Картометрический метод	2,50	-
61	407303,8	2275991,3	Картометрический метод	2,50	-
62	407308,39	2275992,89	Картометрический метод	2,50	-
63	407313,35	2275994,61	Картометрический метод	2,50	-
64	407317,97	2275996,21	Картометрический метод	2,50	-
65	407338,13	2275999,91	Картометрический метод	2,50	-
66	407325,25	2276048,95	Картометрический метод	2,50	-
67	407311,17	2276058,86	Картометрический метод	2,50	-
68	407277,44	2276061,93	Картометрический метод	2,50	-
69	407157,98	2276007,01	Картометрический метод	2,50	-
70	407082,62	2275969,86	Картометрический метод	2,50	-
71	407016,86	2275926,52	Картометрический метод	2,50	-
72	406982,19	2275889,53	Картометрический метод	2,50	-
73	406958,36	2275842,64	Картометрический метод	2,50	-
74	406938,4	2275796,98	Картометрический метод	2,50	-
75	406862,73	2275609,08	Картометрический метод	2,50	-
76	406857,35	2275577,82	Картометрический метод	2,50	-
77	406860,59	2275570,33	Картометрический метод	2,50	-
78	406862,56	2275568,46	Картометрический метод	2,50	-
79	406865,36	2275575,57	Картометрический метод	2,50	-
80	406863,87	2275575,99	Картометрический метод	2,50	-
81	406864,56	2275578,7	Картометрический метод	2,50	-
82	406867,57	2275587,79	Картометрический метод	2,50	-
83	406871,54	2275586,46	Картометрический метод	2,50	-

Сведения о местоположении границ объекта

84	406879,44	2275604,44	Картометрический метод	2,50	-
85	406888,98	2275600,22	Картометрический метод	2,50	-
86	406892,9	2275598,46	Картометрический метод	2,50	-
87	406893,43	2275599,03	Картометрический метод	2,50	-
88	406897,48	2275597,45	Картометрический метод	2,50	-
89	406897,19	2275596,2	Картометрический метод	2,50	-
90	406900,97	2275594,59	Картометрический метод	2,50	-
91	406906,89	2275592,78	Картометрический метод	2,50	-
92	406913,09	2275590,09	Картометрический метод	2,50	-
93	406923,33	2275583,93	Картометрический метод	2,50	-
94	406925,58	2275582,84	Картометрический метод	2,50	-
95	406940,69	2275587,53	Картометрический метод	2,50	-
96	406966,52	2275603,1	Картометрический метод	2,50	-
97	407025,77	2275638,38	Картометрический метод	2,50	-
98	407061,95	2275643,75	Картометрический метод	2,50	-
99	407125,93	2275652,68	Картометрический метод	2,50	-
100	407213,76	2275686,44	Картометрический метод	2,50	-
101	407233,23	2275693,91	Картометрический метод	2,50	-
102	407253,87	2275700,93	Картометрический метод	2,50	-
49	407275,09	2275734,07	Картометрический метод	2,50	-
571(4)					
103	407389,94	2276128,51	Картометрический метод	2,50	-
104	407385,76	2276139,65	Картометрический метод	2,50	-
105	407385,91	2276139,65	Картометрический метод	2,50	-
106	407383,89	2276144,63	Картометрический метод	2,50	-
107	407512,99	2276205,56	Картометрический метод	2,50	-
108	407607,29	2276244,73	Картометрический метод	2,50	-
109	407752,35	2276347,74	Картометрический метод	2,50	-
110	408145,47	2276616,13	Картометрический метод	2,50	-
42	408245,22	2276683,81	Картометрический метод	2,50	-
41	408197,07	2276752,99	Картометрический метод	2,50	-
40	408130,23	2276848,81	Картометрический метод	2,50	-
39	408026,52	2277041,19	Картометрический метод	2,50	-
111	407872,75	2276909,18	Картометрический метод	2,50	-
112	407679,82	2276755,4	Картометрический метод	2,50	-
113	407518,79	2276624,83	Картометрический метод	2,50	-
114	407488,33	2276598,72	Картометрический метод	2,50	-
115	407434,66	2276553,74	Картометрический метод	2,50	-
116	407362,13	2276498,61	Картометрический метод	2,50	-
117	407317,16	2276457,99	Картометрический метод	2,50	-
118	407292,49	2276446,39	Картометрический метод	2,50	-
119	407231,57	2276433,32	Картометрический метод	2,50	-
120	407154,69	2276420,28	Картометрический метод	2,50	-
121	407053,14	2276402,87	Картометрический метод	2,50	-
122	406955,93	2276389,81	Картометрический метод	2,50	-
123	406895,02	2276385,46	Картометрический метод	2,50	-
124	406826,84	2276386,91	Картометрический метод	2,50	-
125	406770,27	2276381,11	Картометрический метод	2,50	-
126	406713,69	2276369,5	Картометрический метод	2,50	-
127	406686,13	2276363,7	Картометрический метод	2,50	-
128	406657,12	2276324,53	Картометрический метод	2,50	-

Сведения о местоположении границ объекта

129	406636,81	2276311,47	Картометрический метод	2,50	-
130	406607,79	2276298,41	Картометрический метод	2,50	-
131	406590,39	2276288,26	Картометрический метод	2,50	-
132	406565,73	2276273,3	Картометрический метод	2,50	-
133	406538,16	2276254,89	Картометрический метод	2,50	-
134	406491,74	2276230,23	Картометрический метод	2,50	-
135	406446,77	2276227,32	Картометрический метод	2,50	-
136	406404,7	2276221,52	Картометрический метод	2,50	-
137	406374,24	2276205,56	Картометрический метод	2,50	-
138	406342,33	2276173,65	Картометрический метод	2,50	-
139	406287,2	2276075	Картометрический метод	2,50	-
140	406243,23	2276012,61	Картометрический метод	2,50	-
141	406200,16	2275957,49	Картометрический метод	2,50	-
142	406158,1	2275924,12	Картометрический метод	2,50	-
143	406133,44	2275893,65	Картометрический метод	2,50	-
144	406121,83	2275868,99	Картометрический метод	2,50	-
145	406120,38	2275845,78	Картометрический метод	2,50	-
146	406120,38	2275805,16	Картометрический метод	2,50	-
147	406101,52	2275770,34	Картометрический метод	2,50	-
148	406075,41	2275747,13	Картометрический метод	2,50	-
149	406037,7	2275709,41	Картометрический метод	2,50	-
150	406017,39	2275702,15	Картометрический метод	2,50	-
151	405984,02	2275705,06	Картометрический метод	2,50	-
152	405931,8	2275728,27	Картометрический метод	2,50	-
153	405898,43	2275736,97	Картометрический метод	2,50	-
154	405860,72	2275731,17	Картометрический метод	2,50	-
155	405776,58	2275684,74	Картометрический метод	2,50	-
156	405698,24	2275635,43	Картометрический метод	2,50	-
157	405630,06	2275596,25	Картометрический метод	2,50	-
158	405585,1	2275570,14	Картометрический метод	2,50	-
159	405560,43	2275557,08	Картометрический метод	2,50	-
160	405527,07	2275549,83	Картометрический метод	2,50	-
161	405527,07	2275517,91	Картометрический метод	2,50	-
162	405595,25	2275485,99	Картометрический метод	2,50	-
163	405615,56	2275464,23	Картометрический метод	2,50	-
164	405605,4	2275378,64	Картометрический метод	2,50	-
165	405598,15	2275343,82	Картометрический метод	2,50	-
166	405593,8	2275324,96	Картометрический метод	2,50	-
167	405627,16	2275316,25	Картометрический метод	2,50	-
168	405667,78	2275303,2	Картометрический метод	2,50	-
169	405754,82	2275262,58	Картометрический метод	2,50	-
170	405793,99	2275245,17	Картометрический метод	2,50	-
171	405849,02	2275230,65	Картометрический метод	2,50	-
172	405886,63	2275227,4	Картометрический метод	2,50	-
173	405893,74	2275226,78	Картометрический метод	2,50	-
174	405930,42	2275231,74	Картометрический метод	2,50	-
175	405773,67	2275265,32	Картометрический метод	2,50	-
176	405775,52	2275273,83	Картометрический метод	2,50	-
177	405974,83	2275240,25	Картометрический метод	2,50	-
178	406016,92	2275253,25	Картометрический метод	2,50	-
179	406073,71	2275266,41	Картометрический метод	2,50	-

Сведения о местоположении границ объекта

180	406265,74	2275310,98	Картометрический метод	2,50	-
181	406273,17	2275324,45	Картометрический метод	2,50	-
182	406272,86	2275339,15	Картометрический метод	2,50	-
183	406281,68	2275339,92	Картометрический метод	2,50	-
184	406291,74	2275324,76	Картометрический метод	2,50	-
185	406310,77	2275321,97	Картометрический метод	2,50	-
186	406340,64	2275330,33	Картометрический метод	2,50	-
187	406346,05	2275336,21	Картометрический метод	2,50	-
188	406350,08	2275336,98	Картометрический метод	2,50	-
189	406355,96	2275334,51	Картометрический метод	2,50	-
190	406451,28	2275355,25	Картометрический метод	2,50	-
191	406554,49	2275383,11	Картометрический метод	2,50	-
192	406582,5	2275392,7	Картометрический метод	2,50	-
193	406698,4	2275467,61	Картометрический метод	2,50	-
194	406715,42	2275478,39	Картометрический метод	2,50	-
195	406794,18	2275528,29	Картометрический метод	2,50	-
196	406802,54	2275533,7	Картометрический метод	2,50	-
197	406808,68	2275541,44	Картометрический метод	2,50	-
198	406828,07	2275564,97	Картометрический метод	2,50	-
199	406824,26	2275572,71	Картометрический метод	2,50	-
200	406837,97	2275581,99	Картометрический метод	2,50	-
201	406897,86	2275731,04	Картометрический метод	2,50	-
202	406901,57	2275743,73	Картометрический метод	2,50	-
203	406890,28	2275751,47	Картометрический метод	2,50	-
204	406891,05	2275755,03	Картометрический метод	2,50	-
205	406901,26	2275754,1	Картометрический метод	2,50	-
206	406909,46	2275759,83	Картометрический метод	2,50	-
207	406945,36	2275848,36	Картометрический метод	2,50	-
208	406971,52	2275897,27	Картометрический метод	2,50	-
209	407008,65	2275937,2	Картометрический метод	2,50	-
210	407075,66	2275982,4	Картометрический метод	2,50	-
211	407152,25	2276019,23	Картометрический метод	2,50	-
212	407270,63	2276074,03	Картометрический метод	2,50	-
103	407389,94	2276128,51	Картометрический метод	2,50	-
213	406721,76	2275759,42	Картометрический метод	2,50	-
214	406728,84	2275789,37	Картометрический метод	2,50	-
215	406725,77	2275800,31	Картометрический метод	2,50	-
216	406692,24	2275838,1	Картометрический метод	2,50	-
217	406652,27	2275834,55	Картометрический метод	2,50	-
218	406628,02	2275817,33	Картометрический метод	2,50	-
219	406640,28	2275754,77	Картометрический метод	2,50	-
220	406640,5	2275750,65	Картометрический метод	2,50	-
221	406653,69	2275751,43	Картометрический метод	2,50	-
213	406721,76	2275759,42	Картометрический метод	2,50	-
ЗУ1(5)					
222	406925,47	2275240,12	Картометрический метод	2,50	-
223	406856,09	2275425	Картометрический метод	2,50	-
224	406835,74	2275479,36	Картометрический метод	2,50	-
225	406831,8	2275477,78	Картометрический метод	2,50	-
226	406828,63	2275485,17	Картометрический метод	2,50	-

Сведения о местоположении границ объекта

227	406789,55	2275486,94	Картометрический метод	2,50	-
228	406726,12	2275467,1	Картометрический метод	2,50	-
229	406589	2275379,7	Картометрический метод	2,50	-
230	406565,78	2275370,57	Картометрический метод	2,50	-
231	406438,59	2275337,6	Картометрический метод	2,50	-
232	406268,99	2275297,36	Картометрический метод	2,50	-
233	406122,3	2275262,85	Картометрический метод	2,50	-
234	406108,81	2275249,29	Картометрический метод	2,50	-
235	406113,61	2275128,46	Картометрический метод	2,50	-
236	406024,48	2275122,5	Картометрический метод	2,50	-
237	406011,35	2275159,77	Картометрический метод	2,50	-
238	405993,54	2275204,39	Картометрический метод	2,50	-
239	406014,48	2275089,94	Картометрический метод	2,50	-
240	406029,85	2275092,4	Картометрический метод	2,50	-
241	406293,92	2275124,61	Картометрический метод	2,50	-
242	406297,43	2275029,35	Картометрический метод	2,50	-
243	406459,39	2275073,87	Картометрический метод	2,50	-
244	406465,63	2275063,82	Картометрический метод	2,50	-
245	406439,39	2275139,99	Картометрический метод	2,50	-
246	406558,2	2275184,64	Картометрический метод	2,50	-
247	406615,05	2275206,01	Картометрический метод	2,50	-
248	406631	2275216,15	Картометрический метод	2,50	-
249	406757,94	2275259,88	Картометрический метод	2,50	-
250	406780,73	2275291,43	Картометрический метод	2,50	-
251	406875,73	2275150,04	Картометрический метод	2,50	-
252	406909,53	2275213,25	Картометрический метод	2,50	-
222	406925,47	2275240,12	Картометрический метод	2,50	-
ЗУ1(6)					
253	405279,13	2274851,84	Картометрический метод	2,50	-
254	405296,42	2274863,62	Картометрический метод	2,50	-
255	405342,84	2274889,74	Картометрический метод	2,50	-
256	405306,57	2275018,85	Картометрический метод	2,50	-
257	405257,25	2275182,79	Картометрический метод	2,50	-
258	405254,51	2275187,47	Картометрический метод	2,50	-
259	405139,22	2275189,01	Картометрический метод	2,50	-
253	405279,13	2274851,84	Картометрический метод	2,50	-
ЗУ1(7)					
260	405424,07	2275359,78	Картометрический метод	2,50	-
261	405403,76	2275368,48	Картометрический метод	2,50	-
262	405357,34	2275385,89	Картометрический метод	2,50	-
263	405302,22	2275420,71	Картометрический метод	2,50	-
264	405308,02	2275430,86	Картометрический метод	2,50	-
265	405296,42	2275439,57	Картометрический метод	2,50	-
266	405244,2	2275464,23	Картометрический метод	2,50	-
267	405210,83	2275474,39	Картометрический метод	2,50	-
268	405090,43	2275503,4	Картометрический метод	2,50	-
269	405099,13	2275538,22	Картометрический метод	2,50	-
270	405035,3	2275559,98	Картометрический метод	2,50	-
271	404881,53	2275604,95	Картометрический метод	2,50	-
272	404750,98	2275593,35	Картометрический метод	2,50	-
273	404663,94	2275583,19	Картометрический метод	2,50	-

Сведения о местоположении границ объекта

274	404521,78	2275619,46	Картометрический метод	2,50	-
275	404452,15	2275641,22	Картометрический метод	2,50	-
276	404379,61	2275628,17	Картометрический метод	2,50	-
277	404295,48	2275625,26	Картометрический метод	2,50	-
278	404295,48	2275620,91	Картометрический метод	2,50	-
279	404240,35	2275613,66	Картометрический метод	2,50	-
280	404220,04	2275615,11	Картометрический метод	2,50	-
281	404198,28	2275628,17	Картометрический метод	2,50	-
282	404182,33	2275654,28	Картометрический метод	2,50	-
283	404191,03	2275661,53	Картометрический метод	2,50	-
284	404231,65	2275690,55	Картометрический метод	2,50	-
285	404273,27	2275707,96	Картометрический метод	2,50	-
286	404341,9	2275731,17	Картометрический метод	2,50	-
287	404372,36	2275726,97	Картометрический метод	2,50	-
288	404405,72	2275736,97	Картометрический метод	2,50	-
289	404492,76	2275718,11	Картометрический метод	2,50	-
290	404526,13	2275702,15	Картометрический метод	2,50	-
291	404533,38	2275825,47	Картометрический метод	2,50	-
292	404549,16	2275896,09	Картометрический метод	2,50	-
293	404575,45	2275967,64	Картометрический метод	2,50	-
294	404620,19	2276049,91	Картометрический метод	2,50	-
295	404637,78	2276072,5	Картометрический метод	2,50	-
296	404688,6	2276137,38	Картометрический метод	2,50	-
297	404732,12	2276196,86	Картометрический метод	2,50	-
298	404755,56	2276239,93	Картометрический метод	2,50	-
299	404758,2	2276269,15	Картометрический метод	2,50	-
300	404704,56	2276311,47	Картометрический метод	2,50	-
301	404662,49	2276343,38	Картометрический метод	2,50	-
302	404645,08	2276347,74	Картометрический метод	2,50	-
303	404633,03	2276375,3	Картометрический метод	2,50	-
304	404605,91	2276393,96	Картометрический метод	2,50	-
305	404559,49	2276430,43	Картометрический метод	2,50	-
306	404527,58	2276436,23	Картометрический метод	2,50	-
307	404340,45	2276228,78	Картометрический метод	2,50	-
308	404250,51	2276214,27	Картометрический метод	2,50	-
309	403973,43	2276163,49	Картометрический метод	2,50	-
310	403831,55	2276124,51	Картометрический метод	2,50	-
311	403661,6	2276034,49	Картометрический метод	2,50	-
312	403734,44	2275921,88	Картометрический метод	2,50	-
313	403650,73	2275809,11	Картометрический метод	2,50	-
314	403680,97	2275654,54	Картометрический метод	2,50	-
315	403470,07	2275493,25	Картометрический метод	2,50	-
316	403414,94	2275443,92	Картометрический метод	2,50	-
317	403369,97	2275490,34	Картометрический метод	2,50	-
318	403315,52	2275458,21	Картометрический метод	2,50	-
319	403249,7	2275391,6	Картометрический метод	2,50	-
320	403218,79	2275351,09	Картометрический метод	2,50	-
321	403241,81	2275334,44	Картометрический метод	2,50	-
322	403257,94	2275323,82	Картометрический метод	2,50	-
323	403290,41	2275300,76	Картометрический метод	2,50	-
324	403378,62	2275398,55	Картометрический метод	2,50	-

Сведения о местоположении границ объекта

325	403546,03	2275305,21	Картометрический метод	2,50	-
326	403487,44	2275152,15	Картометрический метод	2,50	-
327	403500,58	2275135,74	Картометрический метод	2,50	-
328	403501,36	2275119,71	Картометрический метод	2,50	-
329	403493,33	2275104,74	Картометрический метод	2,50	-
330	403471,96	2275085,64	Картометрический метод	2,50	-
331	403389,87	2275014,64	Картометрический метод	2,50	-
332	403231,08	2274873,51	Картометрический метод	2,50	-
333	403177,38	2274827,27	Картометрический метод	2,50	-
334	403168,97	2274817,92	Картометрический метод	2,50	-
335	403168,59	2274800,4	Картометрический метод	2,50	-
336	403185,42	2274771,61	Картометрический метод	2,50	-
337	403184,23	2274767,25	Картометрический метод	2,50	-
338	403189,8	2274755,96	Картометрический метод	2,50	-
339	403230,03	2274751,62	Картометрический метод	2,50	-
340	403236,68	2274755,49	Картометрический метод	2,50	-
341	403254,17	2274765,24	Картометрический метод	2,50	-
342	403321,17	2274801,61	Картометрический метод	2,50	-
343	403331,51	2274804,58	Картометрический метод	2,50	-
344	403363,26	2274813,69	Картометрический метод	2,50	-
345	403499,55	2274867,88	Картометрический метод	2,50	-
346	403588,88	2274905,31	Картометрический метод	2,50	-
347	403605,43	2274916,46	Картометрический метод	2,50	-
348	403697,5	2274953,45	Картометрический метод	2,50	-
349	403745,32	2274972,64	Картометрический метод	2,50	-
350	403983,47	2275066,59	Картометрический метод	2,50	-
351	403992,59	2275098,01	Картометрический метод	2,50	-
352	404000,33	2275095,84	Картометрический метод	2,50	-
353	403994,14	2275070,92	Картометрический метод	2,50	-
354	404333,64	2275204,19	Картометрический метод	2,50	-
355	404352,37	2275211,37	Картометрический метод	2,50	-
356	404416,59	2275232,05	Картометрический метод	2,50	-
357	404476,47	2275245,05	Картометрический метод	2,50	-
358	404512,99	2275250,62	Картометрический метод	2,50	-
359	404562,2	2275254,49	Картометрический метод	2,50	-
360	404618,37	2275255,26	Картометрический метод	2,50	-
361	405034,31	2275233,59	Картометрический метод	2,50	-
362	405071,6	2275226,01	Картометрический метод	2,50	-
363	405290,41	2275222,91	Картометрический метод	2,50	-
364	405306,57	2275229,21	Картометрический метод	2,50	-
365	405316,73	2275246,62	Картометрический метод	2,50	-
366	405310,93	2275279,99	Картометрический метод	2,50	-
367	405329,78	2275317,71	Картометрический метод	2,50	-
368	405339,94	2275317,71	Картометрический метод	2,50	-
369	405361,7	2275316,25	Картометрический метод	2,50	-
370	405387,81	2275300,3	Картометрический метод	2,50	-
260	405424,07	2275359,78	Картометрический метод	2,50	-
ЗУ1(8)					
371	404085,13	2274236,9	Картометрический метод	2,50	-
372	404141,71	2274299,28	Картометрический метод	2,50	-
373	404236	2274361,66	Картометрический метод	2,50	-

Сведения о местоположении границ объекта

374	404094,99	2275046,35	Картометрический метод	2,50	-
375	404004,51	2275011,18	Картометрический метод	2,50	-
376	403976,35	2274999,26	Картометрический метод	2,50	-
377	403973,25	2274976,36	Картометрический метод	2,50	-
378	403965,36	2274977,13	Картометрический метод	2,50	-
379	403967,22	2274995,39	Картометрический метод	2,50	-
380	403768,38	2274215,22	Картометрический метод	2,50	-
381	404056,12	2274245,6	Картометрический метод	2,50	-
371	404085,13	2274236,9	Картометрический метод	2,50	-
ЗУ1(9)					
382	403164,65	2274844,32	Картометрический метод	2,50	-
383	403224,8	2274895,47	Картометрический метод	2,50	-
384	403309,7	2274971,14	Картометрический метод	2,50	-
385	403313,27	2274974,31	Картометрический метод	2,50	-
386	403104,24	2275209,38	Картометрический метод	2,50	-
387	403037,29	2275182,66	Картометрический метод	2,50	-
388	402967,29	2275233,14	Картометрический метод	2,50	-
389	402933,04	2275236,38	Картометрический метод	2,50	-
390	402928,88	2275236,77	Картометрический метод	2,50	-
391	402912,96	2275238,28	Картометрический метод	2,50	-
392	402838,28	2275156,96	Картометрический метод	2,50	-
393	402546,01	2274805,07	Картометрический метод	2,50	-
394	402430,88	2274650,28	Картометрический метод	2,50	-
395	402481,68	2274628,06	Картометрический метод	2,50	-
396	402523,18	2274605,46	Картометрический метод	2,50	-
397	402599,55	2274564,55	Картометрический метод	2,50	-
398	402661,49	2274520,44	Картометрический метод	2,50	-
399	402838	2274628,05	Картометрический метод	2,50	-
400	403125,21	2274827,11	Картометрический метод	2,50	-
401	403146,25	2274793,24	Картометрический метод	2,50	-
402	403144,92	2274814,77	Картометрический метод	2,50	-
403	403154,9	2274835,6	Картометрический метод	2,50	-
382	403164,65	2274844,32	Картометрический метод	2,50	-
ЗУ1(10)					
394	402430,88	2274650,28	Картометрический метод	2,50	-
393	402546,01	2274805,07	Картометрический метод	2,50	-
392	402838,28	2275156,96	Картометрический метод	2,50	-
391	402912,96	2275238,28	Картометрический метод	2,50	-
404	402993,81	2275456,48	Картометрический метод	2,50	-
405	402959,2	2275475,07	Картометрический метод	2,50	-
406	402821,4	2275513,65	Картометрический метод	2,50	-
407	402849,34	2275537,59	Картометрический метод	2,50	-
408	402577,88	2275698,4	Картометрический метод	2,50	-
409	402403,12	2275803,21	Картометрический метод	2,50	-
410	402352,38	2275834,39	Картометрический метод	2,50	-
411	402294,89	2275865,21	Картометрический метод	2,50	-
412	402271,01	2275877,94	Картометрический метод	2,50	-
413	402207,84	2275909,74	Картометрический метод	2,50	-
414	402202,69	2275912,33	Картометрический метод	2,50	-
415	402164,04	2275931,4	Картометрический метод	2,50	-
416	401901,65	2275524,98	Картометрический метод	2,50	-

Сведения о местоположении границ объекта

417	401804,79	2275368,03	Картометрический метод	2,50	-
418	401735,33	2275274,32	Картометрический метод	2,50	-
419	401697,43	2275207,51	Картометрический метод	2,50	-
420	401673,45	2275155,61	Картометрический метод	2,50	-
421	401677,53	2275136,65	Картометрический метод	2,50	-
422	401929,78	2274978,1	Картометрический метод	2,50	-
423	401971,16	2274963,64	Картометрический метод	2,50	-
424	402000,7	2274950,15	Картометрический метод	2,50	-
425	402045,23	2274911,95	Картометрический метод	2,50	-
426	402022,43	2274880,48	Картометрический метод	2,50	-
427	402142,89	2274850,6	Картометрический метод	2,50	-
428	402187,95	2274811,77	Картометрический метод	2,50	-
429	402388,78	2274673,5	Картометрический метод	2,50	-
394	402430,88	2274650,28	Картометрический метод	2,50	-
ЗУ(11)					
430	401793,91	2275397,06	Картометрический метод	2,50	-
431	401813,44	2275623,81	Картометрический метод	2,50	-
432	401826,49	2275633,97	Картометрический метод	2,50	-
433	401842,45	2275636,87	Картометрический метод	2,50	-
434	401846,8	2275647,03	Картометрический метод	2,50	-
435	401854,05	2275671,69	Картометрический метод	2,50	-
436	401856,95	2275693,45	Картометрический метод	2,50	-
437	401865,66	2275706,51	Картометрический метод	2,50	-
438	401875,81	2275731,17	Картометрический метод	2,50	-
439	401903,37	2275771,79	Картометрический метод	2,50	-
440	401938,19	2275848,68	Картометрический метод	2,50	-
441	401954,15	2275867,54	Картометрический метод	2,50	-
442	401986,06	2275889,3	Картометрический метод	2,50	-
443	402007,82	2275913,96	Картометрический метод	2,50	-
444	402025,23	2275940,08	Картометрический метод	2,50	-
445	402035,38	2275963,29	Картометрический метод	2,50	-
446	402047,05	2275989,12	Картометрический метод	2,50	-
447	402004	2276010,36	Картометрический метод	2,50	-
448	401989,4	2276018,96	Картометрический метод	2,50	-
449	401954,94	2276040,52	Картометрический метод	2,50	-
450	401938,07	2276057,96	Картометрический метод	2,50	-
451	401938,08	2276063,32	Картометрический метод	2,50	-
452	401937,08	2276063,32	Картометрический метод	2,50	-
453	401937,08	2276061,84	Картометрический метод	2,50	-
454	401918,4	2276076,71	Картометрический метод	2,50	-
455	401902,34	2276087,63	Картометрический метод	2,50	-
456	401861,82	2276127,39	Картометрический метод	2,50	-
457	401829,91	2276160,38	Картометрический метод	2,50	-
458	401811,25	2276181,81	Картометрический метод	2,50	-
459	401796,63	2276196,86	Картометрический метод	2,50	-
460	401770,29	2276213,35	Картометрический метод	2,50	-
461	401728,04	2276238,91	Картометрический метод	2,50	-
462	401727,18	2276239,41	Картометрический метод	2,50	-
463	401622,18	2276296,43	Картометрический метод	2,50	-
464	401582,17	2276315,4	Картометрический метод	2,50	-
465	401582,96	2276317,76	Картометрический метод	2,50	-

Сведения о местоположении границ объекта

466	401582,02	2276318,08	Картометрический метод	2,50	-
467	401581,19	2276315,63	Картометрический метод	2,50	-
468	401566,18	2276320,73	Картометрический метод	2,50	-
469	401537,99	2276326,81	Картометрический метод	2,50	-
470	401513,78	2276330,77	Картометрический метод	2,50	-
471	401504,73	2276330,48	Картометрический метод	2,50	-
472	401447,79	2276338,21	Картометрический метод	2,50	-
473	401441,96	2276337,78	Картометрический метод	2,50	-
474	401425,75	2276339,96	Картометрический метод	2,50	-
475	401409,03	2276340,69	Картометрический метод	2,50	-
476	401361,18	2276344,32	Картометрический метод	2,50	-
477	401360,84	2276341,93	Картометрический метод	2,50	-
478	401408,71	2276337,58	Картометрический метод	2,50	-
479	401404,84	2276300,74	Картометрический метод	2,50	-
480	401393,05	2276353,39	Картометрический метод	2,50	-
481	401396,42	2276218,28	Картометрический метод	2,50	-
482	401405,8	2276170,75	Картометрический метод	2,50	-
483	401421,76	2276135,93	Картометрический метод	2,50	-
484	401442,61	2276105,04	Картометрический метод	2,50	-
485	401448,38	2276080,87	Картометрический метод	2,50	-
486	401579,9	2276027,29	Картометрический метод	2,50	-
487	401785,33	2275944,45	Картометрический метод	2,50	-
488	401800,33	2275929,97	Картометрический метод	2,50	-
489	401804,67	2275923,3	Картометрический метод	2,50	-
490	401797,65	2275897,59	Картометрический метод	2,50	-
491	401784,42	2275857,38	Картометрический метод	2,50	-
492	401743,81	2275773,24	Картометрический метод	2,50	-
493	401690,13	2275677,49	Картометрический метод	2,50	-
494	401685,13	2275669,84	Картометрический метод	2,50	-
490	401793,91	2275597,06	Картометрический метод	2,50	-
ЗУП(12)					
495	402324,06	2276196,86	Картометрический метод	2,50	-
496	402383,53	2276545,04	Картометрический метод	2,50	-
497	402332,76	2276558,1	Картометрический метод	2,50	-
498	402113,72	2276649,49	Картометрический метод	2,50	-
499	402035,38	2276633,53	Картометрический метод	2,50	-
500	401977,36	2276623,38	Картометрический метод	2,50	-
501	401925,13	2276620,48	Картометрический метод	2,50	-
502	401884,52	2276601,62	Картометрический метод	2,50	-
503	401852,6	2276590,01	Картометрический метод	2,50	-
504	401827,94	2276595,82	Картометрический метод	2,50	-
505	401810,53	2276592,91	Картометрический метод	2,50	-
506	401794,58	2276579,86	Картометрический метод	2,50	-
507	401768,47	2276579,86	Картометрический метод	2,50	-
508	401746,7	2276584,21	Картометрический метод	2,50	-
509	401733,65	2276578,41	Картометрический метод	2,50	-
510	401713,34	2276562,45	Картометрический метод	2,50	-
511	401701,74	2276559,55	Картометрический метод	2,50	-
512	401675,62	2276561	Картометрический метод	2,50	-
513	401659,67	2276556,64	Картометрический метод	2,50	-
514	401646,61	2276566,3	Картометрический метод	2,50	-

Сведения о местоположении границ объекта

515	401626,3	2276595,82	Картометрический метод	2,50	-
516	401621,95	2276627,73	Картометрический метод	2,50	-
517	401508,8	2276626,28	Картометрический метод	2,50	-
518	401504,45	2276604,52	Картометрический метод	2,50	-
519	401482,69	2276566,8	Картометрический метод	2,50	-
520	401465,28	2276500,07	Картометрический метод	2,50	-
521	401385,5	2276511,67	Картометрический метод	2,50	-
522	401364,27	2276365,6	Картометрический метод	2,50	-
523	401426,92	2276360,02	Картометрический метод	2,50	-
524	401478,89	2276354,24	Картометрический метод	2,50	-
525	401540,02	2276346,77	Картометрический метод	2,50	-
526	401568,93	2276340,75	Картометрический метод	2,50	-
527	401596,93	2276332,14	Картометрический метод	2,50	-
528	401633,73	2276313,33	Картометрический метод	2,50	-
529	401705,44	2276276,34	Картометрический метод	2,50	-
530	401784,07	2276229,08	Картометрический метод	2,50	-
531	401807,98	2276213,58	Картометрический метод	2,50	-
532	401818,26	2276204,59	Картометрический метод	2,50	-
533	401834,9	2276185,14	Картометрический метод	2,50	-
534	401841,39	2276173,77	Картометрический метод	2,50	-
535	401849,92	2276162,62	Картометрический метод	2,50	-
536	401850,52	2276161,82	Картометрический метод	2,50	-
537	401855,54	2276156,98	Картометрический метод	2,50	-
538	401854,78	2276156,32	Картометрический метод	2,50	-
539	401855,43	2276155,57	Картометрический метод	2,50	-
540	401856,06	2276156,11	Картометрический метод	2,50	-
541	401872,04	2276139,02	Картометрический метод	2,50	-
542	401887,45	2276124,88	Картометрический метод	2,50	-
543	401890,95	2276120,88	Картометрический метод	2,50	-
544	401890,52	2276120,41	Картометрический метод	2,50	-
545	401891,25	2276113,73	Картометрический метод	2,50	-
546	401891,69	2276120,21	Картометрический метод	2,50	-
547	401893,64	2276117,78	Картометрический метод	2,50	-
548	401908,49	2276103,75	Картометрический метод	2,50	-
549	401933,05	2276083,66	Картометрический метод	2,50	-
550	401946	2276076,9	Картометрический метод	2,50	-
551	401959,26	2276065,51	Картометрический метод	2,50	-
552	401964,68	2276058,06	Картометрический метод	2,50	-
553	401973,59	2276052,03	Картометрический метод	2,50	-
554	401993,57	2276036,8	Картометрический метод	2,50	-
555	402015,93	2276031,69	Картометрический метод	2,50	-
556	402062,64	2276008,48	Картометрический метод	2,50	-
557	402081,8	2276031,47	Картометрический метод	2,50	-
558	402112,27	2276061,94	Картометрический метод	2,50	-
559	402135,48	2276090,95	Картометрический метод	2,50	-
560	402189,15	2276167,84	Картометрический метод	2,50	-
561	402213,81	2276191,06	Картометрический метод	2,50	-
562	402234,12	2276204,11	Картометрический метод	2,50	-
563	402271,84	2276207,01	Картометрический метод	2,50	-
495	402324,06	2276196,86	Картометрический метод	2,50	-

Сведения о местоположении границ объекта

564	400612,3	2277350,2	Картометрический метод	2,50	-
565	400493,35	2277624,4	Картометрический метод	2,50	-
566	400520,92	2277663,57	Картометрический метод	2,50	-
567	400362,22	2277872,94	Картометрический метод	2,50	-
568	399625,56	2278236,1	Картометрический метод	2,50	-
569	399496,42	2277942,23	Картометрический метод	2,50	-
570	399517,07	2277907,29	Картометрический метод	2,50	-
571	399546,09	2277886,98	Картометрический метод	2,50	-
572	399557,69	2277855,07	Картометрический метод	2,50	-
573	399570,75	2277826,05	Картометрический метод	2,50	-
574	399628,77	2277712,89	Картометрический метод	2,50	-
575	399641,83	2277675,17	Картометрический метод	2,50	-
576	399631,67	2277640,35	Картометрический метод	2,50	-
577	399631,67	2277595,38	Картометрический метод	2,50	-
578	399650,53	2277577,97	Картометрический метод	2,50	-
579	399689,7	2277559,11	Картометрический метод	2,50	-
580	399699,85	2277579,42	Картометрический метод	2,50	-
581	399717,26	2277592,48	Картометрический метод	2,50	-
582	399769,48	2277567,82	Картометрический метод	2,50	-
583	399824,76	2277543,15	Картометрический метод	2,50	-
584	399891,34	2277537,35	Картометрический метод	2,50	-
585	399949,37	2277519,94	Картометрический метод	2,50	-
586	399979,83	2277506,88	Картометрический метод	2,50	-
587	400005,94	2277489,48	Картометрический метод	2,50	-
588	400020,44	2277461,91	Картометрический метод	2,50	-
589	400026,25	2277448,86	Картометрический метод	2,50	-
590	399966,32	2277302,69	Картометрический метод	2,50	-
591	400007,53	2277278,25	Картометрический метод	2,50	-
592	400067,08	2277244,47	Картометрический метод	2,50	-
593	400098,16	2277221,52	Картометрический метод	2,50	-
594	400171,48	2277151,97	Картометрический метод	2,50	-
595	400243,79	2277085,92	Картометрический метод	2,50	-
596	400240,94	2277106,48	Картометрический метод	2,50	-
597	400248,2	2277131,14	Картометрический метод	2,50	-
598	400258,35	2277141,3	Картометрический метод	2,50	-
599	400467,24	2277176,11	Картометрический метод	2,50	-
564	400612,3	2277350,2	Картометрический метод	2,50	-
ЗУ1(14)					
600	401579,88	2280544,75	Картометрический метод	2,50	-
601	401605,99	2280567,96	Картометрический метод	2,50	-
602	401595,84	2280610,03	Картометрический метод	2,50	-
603	401607,44	2280612,94	Картометрический метод	2,50	-
604	401627,75	2280630,35	Картометрический метод	2,50	-
605	401640,81	2280633,25	Картометрический метод	2,50	-
606	401707,54	2280653,56	Картометрический метод	2,50	-
607	401716,24	2280676,77	Картометрический метод	2,50	-
608	401716,24	2280694,18	Картометрический метод	2,50	-
609	401614,7	2280910,34	Картометрический метод	2,50	-
610	401536,36	2280908,89	Картометрический метод	2,50	-
611	401458,79	2280903,34	Картометрический метод	2,50	-
612	401449,33	2280826,2	Картометрический метод	2,50	-

Сведения о местоположении границ объекта

613	401442,07	2280762,36	Картометрический метод	2,50	-
614	401429,02	2280713,04	Картометрический метод	2,50	-
615	401426,11	2280676,77	Картометрический метод	2,50	-
616	401488,49	2280668,07	Картометрический метод	2,50	-
617	401500,1	2280672,42	Картометрический метод	2,50	-
618	401503	2280663,71	Картометрический метод	2,50	-
619	401532,01	2280615,24	Картометрический метод	2,50	-
620	401534,91	2280595,53	Картометрический метод	2,50	-
621	401555,22	2280557,81	Картометрический метод	2,50	-
622	401562,47	2280537,5	Картометрический метод	2,50	-
600	401579,88	2280544,75	Картометрический метод	2,50	-

3. Сведения о характерных точках части (частей) границы объекта

Обозначение характерных точек части границы	Координаты, м		Метод определения координат характерной точки	Средняя квадратическая погрешность положения характерной точки (Мп), м	Описание обозначения точки на местности (при наличии)
	X	Y			
1	2	3	4	5	6
Часть № <u> </u>					
-	-	-	-	-	-



Использованы условные знаки и обозначения:

- 1 - архитектурная точка культуры, строения в центре поселения (улицы, площади, скверы)
- - линия обременения земель, выделенных в аренду для размещения объектов размещения
- - граница земельного участка

ОПИСАНИЕ МЕСТОПОЛОЖЕНИЯ ГРАНИЦ

1.2 Зона застройки малоэтажными жилыми домами (до 4 эт., включая мансардный)

(наименование объекта местоположение границ, которого описано (далее - объект))

Раздел 1

Сведения об объекте		
№ п/п	Характеристики объекта	Описание характеристик
1	2	3
1	Местоположение объекта	<i>Российская Федерация, Рязанская область, р-н Сасовский, с/п Алеминское</i>
2	Площадь объекта \pm величина погрешности определения площади (Р \pm Дельта Р)	<i>57232 кв. м. \pm 84 кв. м.</i>
3	Иные характеристики объекта	<i>Номер зоны:</i>

Раздел 2

Сведения о местоположении границ объекта

1. Система координат МСК-62

2. Сведения о характерных точках границ объекта

Обозначение характерных точек границ	Координаты, м		Метод определения координат характерной точки	Средняя квадратическая погрешность положения характерной точки (M _t), м	Описание обозначения точки на местности (при наличии)
	X	Y			
1	2	3	4	5	6
1	403480,62	2275123,48	Картометрический метод	2,50	-
2	403479,61	2275129,55	Картометрический метод	2,50	-
3	403475,27	2275134,46	Картометрический метод	2,50	-
4	403367,77	2275217,32	Картометрический метод	2,50	-
5	403303,95	2275266,48	Картометрический метод	2,50	-
6	403244,22	2275307,82	Картометрический метод	2,50	-
7	403229,27	2275317,72	Картометрический метод	2,50	-
8	403184,29	2275272,73	Картометрический метод	2,50	-
9	403110,3	2275211,8	Картометрический метод	2,50	-
10	403104,24	2275209,38	Картометрический метод	2,50	-
11	403313,27	2274974,31	Картометрический метод	2,50	-
12	403378,66	2275032,33	Картометрический метод	2,50	-
13	403475,15	2275115,66	Картометрический метод	2,50	-
1	403480,62	2275123,48	Картометрический метод	2,50	-
14	403300,46	2275129,44	Картометрический метод	2,50	-
15	403263,16	2275173,8	Картометрический метод	2,50	-
16	403198,75	2275125,45	Картометрический метод	2,50	-
17	403242,41	2275076,37	Картометрический метод	2,50	-
14	403300,46	2275129,44	Картометрический метод	2,50	-

3. Сведения о характерных точках части (частей) границы объекта

Обозначение характерных точек части границы	Координаты, м		Метод определения координат характерной точки	Средняя квадратическая погрешность положения характерной точки (M _t), м	Описание обозначения точки на местности (при наличии)
	X	Y			
1	2	3	4	5	6
Часть № <u> </u>					
-	-	-	-	-	-

План границ объекта



Используемые условные знаки и обозначения:

Масштаб 1:5000

● 1 - характерная точка контура, сведения о которой позволяют однозначно определить её на местности

..... - вновь образованная часть контура, сведения о которой достаточны для определения её местоположения

ОПИСАНИЕ МЕСТОПОЛОЖЕНИЯ ГРАНИЦ

2.2 Зона специализированной общественной
застройки

(наименование объекта местоположение границ, которого описано (далее - объект))

Раздел 1

Сведения об объекте		
№ п/п	Характеристики объекта	Описание характеристик
1	2	3
1	Местоположение объекта	<i>Российская Федерация, Рязанская область, р-н Сасовский, с/п Алеминское</i>
2	Площадь объекта \pm величина погрешности определения площади (Р \pm Дельта Р)	<i>37863кв.м. \pm 111кв.м.</i>
3	Иные характеристики объекта	<i>Номер зоны:</i>

Раздел 2

Сведения о местоположении границ объекта

1. Система координат МСК-62

2. Сведения о характерных точках границ объекта

Обозначение характерных точек границ	Координаты, м		Метод определения координат характерной точки	Средняя квадратическая погрешность положения характерной точки (Мп), м	Описание обозначения точки на местности (при наличии)
	X	Y			
1	2	3	4	5	6
ЗУ1(1)					
1	406721,76	2275759,42	Картометрический метод	2,50	-
2	406728,84	2275789,37	Картометрический метод	2,50	-
3	406725,77	2275800,31	Картометрический метод	2,50	-
4	406692,24	2275838,1	Картометрический метод	2,50	-
5	406652,27	2275834,55	Картометрический метод	2,50	-
6	406628,02	2275817,33	Картометрический метод	2,50	-
7	406640,28	2275754,77	Картометрический метод	2,50	-
8	406640,5	2275750,65	Картометрический метод	2,50	-
9	406653,69	2275751,43	Картометрический метод	2,50	-
1	406721,76	2275759,42	Картометрический метод	2,50	-
ЗУ1(2)					
10	403546,03	2275205,21	Картометрический метод	2,50	-
11	403378,62	2275398,55	Картометрический метод	2,50	-
12	403290,41	2275300,76	Картометрический метод	2,50	-
13	403312,77	2275284,87	Картометрический метод	2,50	-
14	403487,44	2275152,15	Картометрический метод	2,50	-
10	403546,03	2275205,21	Картометрический метод	2,50	-
ЗУ1(3)					
15	403300,46	2275129,44	Картометрический метод	2,50	-
16	403263,16	2275173,8	Картометрический метод	2,50	-
17	403198,75	2275125,45	Картометрический метод	2,50	-
18	403242,41	2275076,37	Картометрический метод	2,50	-
15	403300,46	2275129,44	Картометрический метод	2,50	-
3. Сведения о характерных точках части (частей) границы объекта					
Обозначение характерных точек части границы	Координаты, м		Метод определения координат характерной точки	Средняя квадратическая погрешность положения характерной точки (Мп), м	Описание обозначения точки на местности (при наличии)
	X	Y			
1	2	3	4	5	6
Часть № <u> </u>					
-	-	-	-	-	-

План границ объекта



Используемые условные знаки и обозначения:

Масштаб 1:25000

● 1 - характерная точка контура, сведения о которой позволяют однозначно определить её на местности

..... - вновь образованная часть контура, сведения о которой достаточны для определения её местоположения

..... - граница сельского поселения

ОПИСАНИЕ МЕСТОПОЛОЖЕНИЯ ГРАНИЦ

3.1 Производственная зона

(наименование объекта местоположение границ, которого описано (далее - объект)

Раздел 1

Сведения об объекте		
№ п/п	Характеристики объекта	Описание характеристик
1	2	3
1	Местоположение объекта	<i>Российская Федерация, Рязанская область, р-н Сасовский, с/п Алеминское</i>
2	Площадь объекта \pm величина погрешности определения площади (Р \pm Дельта Р)	<i>80801 кв. м. \pm 102 кв. м.</i>
3	Иные характеристики объекта	<i>Номер зоны:</i>

Раздел 2

Сведения о местоположении границ объекта

1. Система координат МСК-62

2. Сведения о характерных точках границ объекта

Обозначение характерных точек границ	Координаты, м		Метод определения координат характерной точки	Средняя квадратическая погрешность положения характерной точки (Мп), м	Описание обозначения точки на местности (при наличии)
	X	Y			
1	2	3	4	5	6
ЗУ1(1)					
1	406358,29	2272461,65	Картометрический метод	2,50	-
2	406358,29	2272468,91	Картометрический метод	2,50	-
3	406351,03	2272468,91	Картометрический метод	2,50	-
4	406351,03	2272461,65	Картометрический метод	2,50	-
1	406358,29	2272461,65	Картометрический метод	2,50	-
ЗУ1(2)					
5	406658,89	2272617,41	Картометрический метод	2,50	-
6	406683,86	2272740,33	Картометрический метод	2,50	-
7	406675,22	2272741,13	Картометрический метод	2,50	-
8	406650,73	2272610,61	Картометрический метод	2,50	-
9	406578,53	2272614,78	Картометрический метод	2,50	-
10	406556,19	2272514,7	Картометрический метод	2,50	-
11	406526,4	2272517,57	Картометрический метод	2,50	-
12	406484,38	2272372,01	Картометрический метод	2,50	-
13	406364,39	2272267,94	Картометрический метод	2,50	-
14	406364,72	2272257,95	Картометрический метод	2,50	-
15	406528,11	2272263,49	Картометрический метод	2,50	-
16	406513,64	2272181,25	Картометрический метод	2,50	-
17	406562,12	2272172,06	Картометрический метод	2,50	-
18	406560,64	2272128,96	Картометрический метод	2,50	-
19	406554,24	2272096,49	Картометрический метод	2,50	-
20	406541,67	2272030,68	Картометрический метод	2,50	-
21	406511,94	2271877,1	Картометрический метод	2,50	-
22	406490,04	2271811,31	Картометрический метод	2,50	-
23	406456,42	2271744,34	Картометрический метод	2,50	-
24	406445,97	2271721,65	Картометрический метод	2,50	-
25	406430,8	2271673,82	Картометрический метод	2,50	-
26	406423,74	2271623,92	Картометрический метод	2,50	-
27	406419,99	2271590,2	Картометрический метод	2,50	-
28	406423,4	2271596,54	Картометрический метод	2,50	-
29	406426,47	2271623,79	Картометрический метод	2,50	-
30	406433,41	2271672,98	Картометрический метод	2,50	-
31	406448,44	2271720,5	Картометрический метод	2,50	-
32	406458,83	2271743,12	Картометрический метод	2,50	-
33	406492,64	2271810,46	Картометрический метод	2,50	-
34	406514,7	2271876,84	Картометрический метод	2,50	-
35	406544,29	2272029,73	Картометрический метод	2,50	-
36	406578,1	2272103,81	Картометрический метод	2,50	-

Сведения о местоположении границ объекта

37	406604,56	2272164,08	Картометрический метод	2,50	-
38	406631,82	2273159,77	Картометрический метод	2,50	-
39	406699,96	2272348,79	Картометрический метод	2,50	-
40	406699,74	2272505,04	Картометрический метод	2,50	-
41	406719,52	2272606,4	Картометрический метод	2,50	-
5	406658,89	2272617,41	Картометрический метод	2,50	-

3. Сведения о характерных точках части (частей) границы объекта

Обозначение характерных точек части границы	Координаты, м		Метод определения координат характерной точки	Средняя квадратическая погрешность положения характерной точки (М), м	Описание обозначения точки на местности (при наличии)
	X	Y			
1	2	3	4	5	6
Часть № -					
-	-	-	-	-	-

План границ объекта



Используемые условные знаки и обозначения:

Масштаб 1:5000

- 1 - характерная точка контура, сведения о которой позволяют однозначно определить её на местности
- - вновь образованная часть контура, сведения о которой достаточны для определения её местоположения
- - граница сельского поселения

ОПИСАНИЕ МЕСТОПОЛОЖЕНИЯ ГРАНИЦ

3.4. Зона транспортной инфраструктуры

(наименование объекта, местоположение границ, которого описано (далее - объект))

Раздел 1

Сведения об объекте		
№ п/п	Характеристики объекта	Описание характеристик
1	2	3
1	Местоположение объекта	<i>Российская Федерация, Рязанская область, р-н Сасовский, с/п Алеминское</i>
2	Площадь объекта \pm величина погрешности определения площади (Р \pm Дельта Р)	<i>2166966 кв. м. \pm 1279 кв. м.</i>
3	Иные характеристики объекта	<i>Номер зоны:</i>

Раздел 2

Сведения о местоположении границ объекта

1. Система координат МСК-62

2. Сведения о характерных точках границ объекта

Обозначение характерных точек границ	Координаты, м		Метод определения координат характерной точки	Средняя квадратическая погрешность положения характерной точки (Мп), м	Описание обозначения точки на местности (при наличии)
	X	Y			
1	2	3	4	5	6
<i>ЗУЛ(1)</i>					
422	406551,03	2271475,92	<i>Картометрический метод</i>	2,50	-
423	406552,17	2271478,05	<i>Картометрический метод</i>	2,50	-
424	406591,44	2271548,94	<i>Картометрический метод</i>	2,50	-
425	406645,75	2271651,33	<i>Картометрический метод</i>	2,50	-
426	406712,86	2271753,57	<i>Картометрический метод</i>	2,50	-
427	407039,65	2272253,95	<i>Картометрический метод</i>	2,50	-
428	407097,66	2272356,35	<i>Картометрический метод</i>	2,50	-
429	407118,52	2272400,23	<i>Картометрический метод</i>	2,50	-
430	407397	2272961,46	<i>Картометрический метод</i>	2,50	-
431	407445,84	2273050,51	<i>Картометрический метод</i>	2,50	-
432	407488,34	2273124,17	<i>Картометрический метод</i>	2,50	-
433	407524,66	2273176,12	<i>Картометрический метод</i>	2,50	-
434	407743,19	2273479,11	<i>Картометрический метод</i>	2,50	-
435	408071,47	2273934,23	<i>Картометрический метод</i>	2,50	-
436	408127,46	2274024,49	<i>Картометрический метод</i>	2,50	-
437	408165,43	2274094,75	<i>Картометрический метод</i>	2,50	-
438	408631,99	2274982,93	<i>Картометрический метод</i>	2,50	-
439	408711,47	2275134,23	<i>Картометрический метод</i>	2,50	-
440	408740,84	2275193,58	<i>Картометрический метод</i>	2,50	-
441	408761,7	2275242,24	<i>Картометрический метод</i>	2,50	-
442	408792,66	2275329,52	<i>Картометрический метод</i>	2,50	-
443	408819,08	2275430,82	<i>Картометрический метод</i>	2,50	-
444	408834,8	2275531,12	<i>Картометрический метод</i>	2,50	-
445	408870,86	2275957,81	<i>Картометрический метод</i>	2,50	-
446	408901,03	2276300,98	<i>Картометрический метод</i>	2,50	-
447	408906,23	2276339,37	<i>Картометрический метод</i>	2,50	-
448	408920,23	2276443,74	<i>Картометрический метод</i>	2,50	-
449	408942,9	2276509,44	<i>Картометрический метод</i>	2,50	-
450	408969,52	2276563,59	<i>Картометрический метод</i>	2,50	-
451	408998,29	2276608,97	<i>Картометрический метод</i>	2,50	-
452	409044,31	2276665,88	<i>Картометрический метод</i>	2,50	-
453	409187,56	2276819,56	<i>Картометрический метод</i>	2,50	-
454	409321,27	2276962,01	<i>Картометрический метод</i>	2,50	-
455	409321,43	2276962,18	<i>Картометрический метод</i>	2,50	-
456	409360,2	2277018,82	<i>Картометрический метод</i>	2,50	-
457	409347,66	2277042,62	<i>Картометрический метод</i>	2,50	-
458	409178,48	2277108,87	<i>Картометрический метод</i>	2,50	-
459	409032,03	2276962,62	<i>Картометрический метод</i>	2,50	-

Сведения о местоположении границ объекта

460	408887,05	2276817,36	Картометрический метод	2,50	-
461	408822,2	2276740,4	Картометрический метод	2,50	-
462	408781,25	2276678,16	Картометрический метод	2,50	-
463	408749,24	2276616,96	Картометрический метод	2,50	-
464	408732,4	2276578,14	Картометрический метод	2,50	-
465	408717,73	2276537,69	Картометрический метод	2,50	-
466	408703,63	2276489,85	Картометрический метод	2,50	-
467	408692,41	2276436,95	Картометрический метод	2,50	-
468	408681,2	2276351,39	Картометрический метод	2,50	-
469	408660,04	2276124,83	Картометрический метод	2,50	-
470	408646,35	2275978,3	Картометрический метод	2,50	-
471	408645,76	2275971,94	Картометрический метод	2,50	-
472	408645,45	2275971,95	Картометрический метод	2,50	-
473	408386,08	2275970,5	Картометрический метод	2,50	-
474	408185,77	2275947,75	Картометрический метод	2,50	-
475	407986,28	2275917,4	Картометрический метод	2,50	-
476	407789,68	2275879,09	Картометрический метод	2,50	-
477	407690,57	2275859,82	Картометрический метод	2,50	-
478	407680,02	2275856,68	Картометрический метод	2,50	-
479	407676,01	2275855,49	Картометрический метод	2,50	-
480	407497,44	2275802,39	Картометрический метод	2,50	-
481	407313,67	2275721,15	Картометрический метод	2,50	-
482	407253,87	2275700,93	Картометрический метод	2,50	-
483	407240	2275680	Картометрический метод	2,50	-
484	407237,08	2275663,91	Картометрический метод	2,50	-
485	407239,09	2275664,62	Картометрический метод	2,50	-
486	407242,75	2275665,93	Картометрический метод	2,50	-
487	407322,91	2275697,49	Картометрический метод	2,50	-
488	407577,01	2275785,55	Картометрический метод	2,50	-
489	407699,46	2275819,25	Картометрический метод	2,50	-
490	407703,5	2275820,36	Картометрический метод	2,50	-
491	407797,49	2275846,23	Картометрический метод	2,50	-
492	407962,65	2275882,26	Картометрический метод	2,50	-
493	407992,12	2275888,69	Картометрический метод	2,50	-
494	408189,3	2275915,25	Картометрический метод	2,50	-
495	408387,95	2275918,59	Картометрический метод	2,50	-
496	408640,54	2275916,05	Картометрический метод	2,50	-
497	408611	2275999,85	Картометрический метод	2,50	-
498	408603,62	2275541,52	Картометрический метод	2,50	-
499	408582,76	2275441,35	Картометрический метод	2,50	-
500	408558,7	2275361,5	Картометрический метод	2,50	-
501	408541,3	2275314,61	Картометрический метод	2,50	-
502	408511,14	2275252,08	Картометрический метод	2,50	-
503	408479,88	2275196,04	Картометрический метод	2,50	-
504	408421,58	2275108,58	Картометрический метод	2,50	-
505	408056,88	2274589,19	Картометрический метод	2,50	-
506	407979,5	2274478,5	Картометрический метод	2,50	-
507	407933,88	2274398	Картометрический метод	2,50	-
508	407910,52	2274356,84	Картометрический метод	2,50	-
509	407860,12	2274260,57	Картометрический метод	2,50	-
510	407438,38	2273477,81	Картометрический метод	2,50	-

Сведения о местоположении границ объекта

511	407384,71	2273380,69	Картометрический метод	2,50	-
512	406914,58	2272507,85	Картометрический метод	2,50	-
513	406441,33	2271629,82	Картометрический метод	2,50	-
514	406394,49	2271542,85	Картометрический метод	2,50	-
515	406409,23	2271535,31	Картометрический метод	2,50	-
516	406467,78	2271515,45	Картометрический метод	2,50	-
422	406551,03	2271475,92	Картометрический метод	2,50	-
ЗУ1(2)					
1	404398,33	2275164,25	Картометрический метод	2,50	-
2	404417,51	2275170,29	Картометрический метод	2,50	-
3	404487,3	2275186,54	Картометрический метод	2,50	-
4	404519,33	2275191,96	Картометрический метод	2,50	-
5	404564,52	2275195,36	Картометрический метод	2,50	-
6	404617,9	2275195,98	Картометрический метод	2,50	-
7	405254,51	2275187,47	Картометрический метод	2,50	-
8	405248,47	2275197,22	Картометрический метод	2,50	-
9	405273,23	2275216,1	Картометрический метод	2,50	-
10	405290,41	2275222,91	Картометрический метод	2,50	-
11	405071,6	2275226,01	Картометрический метод	2,50	-
12	405034,31	2275233,59	Картометрический метод	2,50	-
13	404618,37	2275255,26	Картометрический метод	2,50	-
14	404562,2	2275254,49	Картометрический метод	2,50	-
15	404512,99	2275250,62	Картометрический метод	2,50	-
16	404476,47	2275245,05	Картометрический метод	2,50	-
17	404416,59	2275232,05	Картометрический метод	2,50	-
18	404352,37	2275211,27	Картометрический метод	2,50	-
19	404333,64	2275204,19	Картометрический метод	2,50	-
20	403994,14	2275070,92	Картометрический метод	2,50	-
21	404000,33	2275095,84	Картометрический метод	2,50	-
22	403992,59	2275098,01	Картометрический метод	2,50	-
23	403983,47	2275066,59	Картометрический метод	2,50	-
24	403745,32	2274972,64	Картометрический метод	2,50	-
25	403768,33	2274915,22	Картометрический метод	2,50	-
26	403967,22	2274995,39	Картометрический метод	2,50	-
27	403965,36	2274977,13	Картометрический метод	2,50	-
28	403973,25	2274976,36	Картометрический метод	2,50	-
29	403976,35	2274999,26	Картометрический метод	2,50	-
30	404004,51	2275011,18	Картометрический метод	2,50	-
1	404398,33	2275164,25	Картометрический метод	2,50	-
ЗУ1(3)					
31	401361,18	2276344,32	Картометрический метод	2,50	-
32	401335,21	2276346,29	Картометрический метод	2,50	-
33	401252,57	2276355,02	Картометрический метод	2,50	-
34	401136,16	2276368,37	Картометрический метод	2,50	-
35	400995,59	2276382,66	Картометрический метод	2,50	-
36	400963,67	2276386,93	Картометрический метод	2,50	-
37	400942,07	2276394,99	Картометрический метод	2,50	-
38	400924,43	2276407,49	Картометрический метод	2,50	-
39	400900,05	2276428,11	Картометрический метод	2,50	-
40	400689,63	2276627,48	Картометрический метод	2,50	-
41	400501,5	2276809,65	Картометрический метод	2,50	-

Сведения о местоположении границ объекта

42	400425,89	2276880,69	Картометрический метод	2,50	-
43	400311,67	2276990,37	Картометрический метод	2,50	-
44	400156,87	2277136,53	Картометрический метод	2,50	-
45	400082,28	2277205,62	Картометрический метод	2,50	-
46	400051,8	2277227,97	Картометрический метод	2,50	-
47	399995,9	2277259,05	Картометрический метод	2,50	-
48	399753,17	2277400,07	Картометрический метод	2,50	-
49	399663,99	2277450,88	Картометрический метод	2,50	-
50	399644,42	2277462,93	Картометрический метод	2,50	-
51	399619,92	2277480,15	Картометрический метод	2,50	-
52	399602,08	2277497,31	Картометрический метод	2,50	-
53	399564,89	2277534,69	Картометрический метод	2,50	-
54	399406,75	2277703,54	Картометрический метод	2,50	-
55	399415,42	2277726,46	Картометрический метод	2,50	-
56	399432,35	2277707,97	Картометрический метод	2,50	-
57	399439,81	2277709,54	Картометрический метод	2,50	-
58	399442,73	2277707,06	Картометрический метод	2,50	-
59	399440,11	2277698,63	Картометрический метод	2,50	-
60	399540,79	2277594,28	Картометрический метод	2,50	-
61	399573,43	2277558,28	Картометрический метод	2,50	-
62	399603,91	2277525,11	Картометрический метод	2,50	-
63	399658,1	2277482,32	Картометрический метод	2,50	-
64	399668,19	2277474,06	Картометрический метод	2,50	-
65	399671,42	2277474,31	Картометрический метод	2,50	-
66	399677,84	2277470,95	Картометрический метод	2,50	-
67	399679,29	2277466,35	Картометрический метод	2,50	-
68	399724,37	2277442,49	Картометрический метод	2,50	-
69	399762,38	2277418,46	Картометрический метод	2,50	-
70	399914,32	2277331,26	Картометрический метод	2,50	-
71	399969,19	2277300,11	Картометрический метод	2,50	-
72	400007,53	2277278,25	Картометрический метод	2,50	-
73	400067,08	2277244,47	Картометрический метод	2,50	-
74	400098,16	2277221,52	Картометрический метод	2,50	-
75	400171,48	2277151,97	Картометрический метод	2,50	-
76	400327,33	2277006,11	Картометрический метод	2,50	-
77	400441,03	2276896,68	Картометрический метод	2,50	-
78	400516,57	2276824,87	Картометрический метод	2,50	-
79	400702,53	2276647,91	Картометрический метод	2,50	-
80	400875,25	2276483,83	Картометрический метод	2,50	-
81	400912,4	2276448,66	Картометрический метод	2,50	-
82	400920,44	2276450,52	Картометрический метод	2,50	-
83	400923,62	2276447,64	Картометрический метод	2,50	-
84	400920,3	2276438,98	Картометрический метод	2,50	-
85	400932,83	2276427,66	Картометрический метод	2,50	-
86	400952,11	2276414,31	Картометрический метод	2,50	-
87	400969,67	2276408,57	Картометрический метод	2,50	-
88	400997,41	2276405,4	Картометрический метод	2,50	-
89	401121,62	2276392,89	Картометрический метод	2,50	-
90	401262,44	2276377,5	Картометрический метод	2,50	-
91	401338,44	2276367,9	Картометрический метод	2,50	-
92	401364,27	2276365,6	Картометрический метод	2,50	-

Сведения о местоположении границ объекта

31	401361,18	2276344,32	Картометрический метод	2,50	-
ЗУ(4)					
93	406011,35	2275159,77	Картометрический метод	2,50	-
94	406024,48	2275122,5	Картометрический метод	2,50	-
95	406113,61	2275128,46	Картометрический метод	2,50	-
96	406108,81	2275249,29	Картометрический метод	2,50	-
97	406122,3	2275262,85	Картометрический метод	2,50	-
98	406268,99	2275297,36	Картометрический метод	2,50	-
99	406438,59	2275337,6	Картометрический метод	2,50	-
100	406565,78	2275370,57	Картометрический метод	2,50	-
101	406589	2275379,7	Картометрический метод	2,50	-
102	406698,55	2275449,66	Картометрический метод	2,50	-
103	406715,42	2275460,34	Картометрический метод	2,50	-
104	406726,12	2275467,1	Картометрический метод	2,50	-
105	406789,55	2275486,94	Картометрический метод	2,50	-
106	406828,63	2275485,17	Картометрический метод	2,50	-
107	406831,8	2275477,78	Картометрический метод	2,50	-
108	406835,74	2275479,36	Картометрический метод	2,50	-
109	406848,98	2275484,22	Картометрический метод	2,50	-
110	406848,04	2275504,53	Картометрический метод	2,50	-
111	406850,65	2275507,06	Картометрический метод	2,50	-
112	406853,6	2275512,85	Картометрический метод	2,50	-
113	406858,26	2275518,05	Картометрический метод	2,50	-
114	406862,87	2275521,68	Картометрический метод	2,50	-
115	406868,85	2275524,22	Картометрический метод	2,50	-
116	406887,42	2275530,3	Картометрический метод	2,50	-
117	406922,98	2275517,33	Картометрический метод	2,50	-
118	406930,96	2275536,94	Картометрический метод	2,50	-
119	406948,97	2275528,76	Картометрический метод	2,50	-
120	406951,55	2275528,04	Картометрический метод	2,50	-
121	406953,36	2275526,64	Картометрический метод	2,50	-
122	406957,94	2275533,42	Картометрический метод	2,50	-
123	406961,43	2275540,69	Картометрический метод	2,50	-
124	406941,57	2275548,02	Картометрический метод	2,50	-
125	406945,92	2275549,92	Картометрический метод	2,50	-
126	406968,68	2275557,01	Картометрический метод	2,50	-
127	407013,34	2275571,51	Картометрический метод	2,50	-
128	407046,47	2275578,58	Картометрический метод	2,50	-
129	407130,44	2275624,64	Картометрический метод	2,50	-
130	407135	2275627,14	Картометрический метод	2,50	-
131	407237,08	2275663,91	Картометрический метод	2,50	-
132	407240	2275680	Картометрический метод	2,50	-
133	407253,87	2275700,93	Картометрический метод	2,50	-
134	407233,23	2275693,91	Картометрический метод	2,50	-
135	407213,76	2275686,44	Картометрический метод	2,50	-
136	407125,93	2275652,68	Картометрический метод	2,50	-
137	407061,95	2275643,75	Картометрический метод	2,50	-
138	407025,77	2275638,38	Картометрический метод	2,50	-
139	406966,52	2275603,1	Картометрический метод	2,50	-
140	406940,69	2275587,53	Картометрический метод	2,50	-
141	406925,58	2275582,84	Картометрический метод	2,50	-

Сведения о местоположении границ объекта

142	406923,38	2275583,93	Картометрический метод	2,50	-
143	406913,09	2275590,09	Картометрический метод	2,50	-
144	406906,89	2275592,78	Картометрический метод	2,50	-
145	406900,97	2275594,59	Картометрический метод	2,50	-
146	406897,19	2275596,2	Картометрический метод	2,50	-
147	406897,48	2275597,45	Картометрический метод	2,50	-
148	406893,43	2275599,03	Картометрический метод	2,50	-
149	406892,9	2275598,46	Картометрический метод	2,50	-
150	406882,98	2275600,22	Картометрический метод	2,50	-
151	406879,44	2275604,44	Картометрический метод	2,50	-
152	406871,54	2275586,46	Картометрический метод	2,50	-
153	406867,87	2275587,79	Картометрический метод	2,50	-
154	406864,56	2275578,7	Картометрический метод	2,50	-
155	406863,87	2275575,99	Картометрический метод	2,50	-
156	406865,36	2275575,57	Картометрический метод	2,50	-
157	406862,56	2275568,46	Картометрический метод	2,50	-
158	406860,59	2275570,33	Картометрический метод	2,50	-
159	406857,35	2275577,82	Картометрический метод	2,50	-
160	406862,73	2275609,08	Картометрический метод	2,50	-
161	406938,4	2275796,98	Картометрический метод	2,50	-
162	406958,36	2275842,64	Картометрический метод	2,50	-
163	406982,19	2275889,53	Картометрический метод	2,50	-
164	407016,86	2275926,52	Картометрический метод	2,50	-
165	407082,62	2275969,86	Картометрический метод	2,50	-
166	407157,98	2276007,01	Картометрический метод	2,50	-
167	407277,44	2276061,95	Картометрический метод	2,50	-
168	407311,17	2276058,86	Картометрический метод	2,50	-
169	407325,25	2276048,95	Картометрический метод	2,50	-
170	407321,7	2276064,12	Картометрический метод	2,50	-
171	407318,91	2276065,98	Картометрический метод	2,50	-
172	407319,06	2276063,07	Картометрический метод	2,50	-
173	407320,46	2276069,85	Картометрический метод	2,50	-
174	407317,21	2276083,78	Картометрический метод	2,50	-
175	407392,57	2276121,39	Картометрический метод	2,50	-
176	407389,63	2276130,05	Картометрический метод	2,50	-
177	407385,91	2276139,65	Картометрический метод	2,50	-
178	407385,76	2276139,65	Картометрический метод	2,50	-
179	407389,94	2276128,51	Картометрический метод	2,50	-
180	407270,63	2276074,03	Картометрический метод	2,50	-
181	407152,25	2276019,23	Картометрический метод	2,50	-
182	407075,66	2275982,4	Картометрический метод	2,50	-
183	407008,65	2275937,2	Картометрический метод	2,50	-
184	406971,52	2275897,27	Картометрический метод	2,50	-
185	406945,36	2275848,36	Картометрический метод	2,50	-
186	406909,46	2275759,83	Картометрический метод	2,50	-
187	406901,26	2275754,1	Картометрический метод	2,50	-
188	406891,05	2275755,03	Картометрический метод	2,50	-
189	406890,28	2275751,47	Картометрический метод	2,50	-
190	406901,57	2275743,73	Картометрический метод	2,50	-
191	406897,86	2275731,04	Картометрический метод	2,50	-
192	406837,97	2275581,99	Картометрический метод	2,50	-

Сведения о местоположении границ объекта

193	406834,26	2275572,71	Картометрический метод	2,50	-
194	406828,07	2275564,97	Картометрический метод	2,50	-
195	406808,88	2275541,44	Картометрический метод	2,50	-
196	406802,54	2275533,7	Картометрический метод	2,50	-
197	406794,18	2275528,29	Картометрический метод	2,50	-
198	406715,42	2275478,29	Картометрический метод	2,50	-
199	406698,4	2275467,61	Картометрический метод	2,50	-
200	406582,5	2275392,7	Картометрический метод	2,50	-
201	406554,49	2275383,11	Картометрический метод	2,50	-
202	406451,28	2275355,25	Картометрический метод	2,50	-
203	406355,96	2275334,51	Картометрический метод	2,50	-
204	406350,08	2275336,98	Картометрический метод	2,50	-
205	406346,05	2275336,21	Картометрический метод	2,50	-
206	406340,64	2275320,33	Картометрический метод	2,50	-
207	406310,77	2275321,97	Картометрический метод	2,50	-
208	406291,74	2275324,76	Картометрический метод	2,50	-
209	406281,68	2275339,92	Картометрический метод	2,50	-
210	406272,86	2275339,15	Картометрический метод	2,50	-
211	406273,17	2275324,45	Картометрический метод	2,50	-
212	406265,74	2275310,98	Картометрический метод	2,50	-
213	406073,71	2275266,41	Картометрический метод	2,50	-
214	406016,92	2275253,25	Картометрический метод	2,50	-
215	405974,83	2275240,25	Картометрический метод	2,50	-
216	405775,52	2275273,83	Картометрический метод	2,50	-
217	405773,67	2275265,32	Картометрический метод	2,50	-
218	405930,42	2275231,74	Картометрический метод	2,50	-
219	405893,74	2275226,78	Картометрический метод	2,50	-
220	405915,87	2275224,93	Картометрический метод	2,50	-
221	405989,84	2275224,93	Картометрический метод	2,50	-
222	405993,55	2275204,24	Картометрический метод	2,50	-
223	405993,71	2275204,03	Картометрический метод	2,50	-
224	405997,88	2275195,21	Картометрический метод	2,50	-
93	406011,35	2275159,77	Картометрический метод	2,50	-
ЗУ(5)					
225	408875,76	2277081,31	Картометрический метод	2,50	-
226	408883,34	2277087,81	Картометрический метод	2,50	-
227	408890,92	2277094,31	Картометрический метод	2,50	-
228	408912,17	2277112,25	Картометрический метод	2,50	-
229	408966,15	2277074,32	Картометрический метод	2,50	-
230	409040,84	2277144,24	Картометрический метод	2,50	-
231	409086,29	2277184,25	Картометрический метод	2,50	-
232	409041,25	2277221,48	Картометрический метод	2,50	-
233	409078,63	2277253,57	Картометрический метод	2,50	-
234	409203,9	2277362,85	Картометрический метод	2,50	-
235	409185,72	2277391,84	Картометрический метод	2,50	-
236	409074,6	2277297,53	Картометрический метод	2,50	-
237	409059,44	2277284,68	Картометрический метод	2,50	-
238	409023,23	2277253,42	Картометрический метод	2,50	-
239	409015,65	2277246,92	Картометрический метод	2,50	-
240	409008,06	2277240,26	Картометрический метод	2,50	-
241	408865,86	2277120,31	Картометрический метод	2,50	-

Сведения о местоположении границ объекта

242	408858,27	2277113,81	Картометрический метод	2,50	-
243	408850,69	2277107,31	Картометрический метод	2,50	-
244	408712,66	2276989,83	Картометрический метод	2,50	-
245	408668,1	2276954,85	Картометрический метод	2,50	-
246	408516,14	2276882,7	Картометрический метод	2,50	-
247	408522,64	2276845,27	Картометрический метод	2,50	-
248	408540,9	2276825,93	Картометрический метод	2,50	-
249	408689,45	2276925,91	Картометрический метод	2,50	-
250	408735,41	2276961,82	Картометрический метод	2,50	-
225	408875,76	2277081,31	Картометрический метод	2,50	-
ЗУ1(6)					
251	405254,51	2275187,47	Картометрический метод	2,50	-
252	405732,66	2275180,81	Картометрический метод	2,50	-
253	405813,28	2275189,17	Картометрический метод	2,50	-
254	405927,41	2275207,76	Картометрический метод	2,50	-
255	405987,21	2275217,5	Картометрический метод	2,50	-
256	405993,55	2275204,34	Картометрический метод	2,50	-
257	405989,84	2275224,93	Картометрический метод	2,50	-
258	405915,87	2275224,93	Картометрический метод	2,50	-
259	405893,74	2275226,78	Картометрический метод	2,50	-
260	405886,63	2275227,4	Картометрический метод	2,50	-
261	405849,02	2275230,65	Картометрический метод	2,50	-
262	405831,12	2275228,12	Картометрический метод	2,50	-
263	405808,48	2275224,93	Картометрический метод	2,50	-
264	405731,27	2275216,72	Картометрический метод	2,50	-
265	405290,41	2275222,91	Картометрический метод	2,50	-
266	405273,23	2275216,1	Картометрический метод	2,50	-
267	405248,47	2275197,22	Картометрический метод	2,50	-
251	405254,51	2275187,47	Картометрический метод	2,50	-
ЗУ1(7)					
268	403233,59	2274700,39	Картометрический метод	2,50	-
269	403233,9	2274703,33	Картометрический метод	2,50	-
270	403236,38	2274715,25	Картометрический метод	2,50	-
271	403255,41	2274721,13	Картометрический метод	2,50	-
272	403328,76	2274743,88	Картометрический метод	2,50	-
273	403380,59	2274768,03	Картометрический метод	2,50	-
274	403520,17	2274823,59	Картометрический метод	2,50	-
275	403526,29	2274825,73	Картометрический метод	2,50	-
276	403634,68	2274863,68	Картометрический метод	2,50	-
277	403653,29	2274871,08	Картометрический метод	2,50	-
278	403719,17	2274897,27	Картометрический метод	2,50	-
279	403697,5	2274953,45	Картометрический метод	2,50	-
280	403605,43	2274916,46	Картометрический метод	2,50	-
281	403588,88	2274905,31	Картометрический метод	2,50	-
282	403502,22	2274868,94	Картометрический метод	2,50	-
283	403493,55	2274867,88	Картометрический метод	2,50	-
284	403363,26	2274813,69	Картометрический метод	2,50	-
285	403321,17	2274801,61	Картометрический метод	2,50	-
286	403254,17	2274765,24	Картометрический метод	2,50	-
287	403236,68	2274755,49	Картометрический метод	2,50	-
288	403230,03	2274751,62	Картометрический метод	2,50	-

Сведения о местоположении границ объекта

289	403189,8	2274755,96	Картометрический метод	2,50	-
290	403184,23	2274767,25	Картометрический метод	2,50	-
291	403181,44	2274765,55	Картометрический метод	2,50	-
292	403232,04	2274702,4	Картометрический метод	2,50	-
268	403233,59	2274700,39	Картометрический метод	2,50	-
ЗУ1(8)					
293	403229,27	2275317,72	Картометрический метод	2,50	-
294	403206,67	2275332,7	Картометрический метод	2,50	-
295	403105,31	2275392,02	Картометрический метод	2,50	-
296	402993,81	2275456,48	Картометрический метод	2,50	-
297	402959,2	2275475,07	Картометрический метод	2,50	-
298	402849,34	2275537,59	Картометрический метод	2,50	-
299	402577,88	2275698,4	Картометрический метод	2,50	-
300	402403,12	2275803,21	Картометрический метод	2,50	-
301	402352,38	2275834,39	Картометрический метод	2,50	-
302	402294,89	2275865,21	Картометрический метод	2,50	-
303	402271,01	2275877,94	Картометрический метод	2,50	-
304	402202,69	2275912,33	Картометрический метод	2,50	-
305	402047,05	2275989,12	Картометрический метод	2,50	-
306	402062,64	2276008,48	Картометрический метод	2,50	-
307	402213,49	2275933,53	Картометрический метод	2,50	-
308	402274,1	2275902,58	Картометрический метод	2,50	-
309	402307,03	2275885,82	Картометрический метод	2,50	-
310	402363,53	2275853,66	Картометрический метод	2,50	-
311	403417,72	2275821,31	Картометрический метод	2,50	-
312	402588,63	2275718,54	Картометрический метод	2,50	-
313	402859,91	2275558,2	Картометрический метод	2,50	-
314	402994,83	2275481,25	Картометрический метод	2,50	-
315	403080,42	2275432,39	Картометрический метод	2,50	-
316	403117,04	2275408,49	Картометрический метод	2,50	-
317	402217,5	2275350,45	Картометрический метод	2,50	-
318	403241,81	2275334,44	Картометрический метод	2,50	-
293	403229,27	2275317,72	Картометрический метод	2,50	-
ЗУ1(9)					
319	407340,73	2276037,96	Картометрический метод	2,50	-
320	407348	2276045,86	Картометрический метод	2,50	-
321	407321,7	2276064,12	Картометрический метод	2,50	-
322	407325,25	2276048,95	Картометрический метод	2,50	-
319	407340,73	2276037,96	Картометрический метод	2,50	-
ЗУ1(10)					
323	402047,05	2275989,12	Картометрический метод	2,50	-
324	402004	2276010,36	Картометрический метод	2,50	-
325	401989,4	2276018,96	Картометрический метод	2,50	-
326	401954,94	2276040,52	Картометрический метод	2,50	-
327	401938,07	2276057,96	Картометрический метод	2,50	-
328	401938,08	2276063,32	Картометрический метод	2,50	-
329	401937,08	2276063,32	Картометрический метод	2,50	-
330	401937,08	2276061,84	Картометрический метод	2,50	-
331	401918,4	2276076,71	Картометрический метод	2,50	-
332	401902,34	2276087,63	Картометрический метод	2,50	-
333	401861,82	2276127,39	Картометрический метод	2,50	-

Сведения о местоположении границ объекта

334	401829,91	2276160,38	Картометрический метод	2,50	-
335	401811,25	2276181,81	Картометрический метод	2,50	-
336	401796,65	2276196,86	Картометрический метод	2,50	-
337	401770,29	2276213,35	Картометрический метод	2,50	-
338	401728,04	2276238,91	Картометрический метод	2,50	-
339	401727,18	2276239,41	Картометрический метод	2,50	-
340	401622,18	2276296,43	Картометрический метод	2,50	-
341	401582,17	2276315,4	Картометрический метод	2,50	-
342	401582,96	2276317,76	Картометрический метод	2,50	-
343	401582,02	2276318,08	Картометрический метод	2,50	-
344	401581,19	2276315,63	Картометрический метод	2,50	-
345	401566,18	2276320,73	Картометрический метод	2,50	-
346	401537,99	2276326,81	Картометрический метод	2,50	-
347	401513,78	2276330,77	Картометрический метод	2,50	-
348	401504,73	2276330,48	Картометрический метод	2,50	-
349	401447,79	2276338,21	Картометрический метод	2,50	-
350	401441,96	2276337,78	Картометрический метод	2,50	-
351	401425,75	2276339,96	Картометрический метод	2,50	-
352	401409,08	2276340,69	Картометрический метод	2,50	-
353	401361,18	2276344,32	Картометрический метод	2,50	-
354	401364,27	2276365,6	Картометрический метод	2,50	-
355	401426,92	2276360,02	Картометрический метод	2,50	-
356	401478,89	2276354,24	Картометрический метод	2,50	-
357	401540,02	2276346,77	Картометрический метод	2,50	-
358	401568,93	2276340,75	Картометрический метод	2,50	-
359	401596,93	2276332,14	Картометрический метод	2,50	-
360	401633,73	2276313,33	Картометрический метод	2,50	-
361	401705,44	2276276,34	Картометрический метод	2,50	-
362	401784,07	2276229,08	Картометрический метод	2,50	-
363	401807,98	2276213,58	Картометрический метод	2,50	-
364	401818,26	2276204,59	Картометрический метод	2,50	-
365	401834,9	2276185,14	Картометрический метод	2,50	-
366	401841,39	2276173,77	Картометрический метод	2,50	-
367	401849,92	2276162,62	Картометрический метод	2,50	-
368	401850,52	2276161,82	Картометрический метод	2,50	-
369	401855,54	2276156,98	Картометрический метод	2,50	-
370	401854,78	2276156,32	Картометрический метод	2,50	-
371	401855,43	2276155,57	Картометрический метод	2,50	-
372	401856,06	2276156,11	Картометрический метод	2,50	-
373	401872,04	2276139,02	Картометрический метод	2,50	-
374	401887,45	2276124,88	Картометрический метод	2,50	-
375	401890,95	2276120,88	Картометрический метод	2,50	-
376	401890,52	2276120,41	Картометрический метод	2,50	-
377	401891,23	2276119,73	Картометрический метод	2,50	-
378	401891,69	2276120,21	Картометрический метод	2,50	-
379	401893,64	2276117,78	Картометрический метод	2,50	-
380	401908,49	2276103,75	Картометрический метод	2,50	-
381	401933,05	2276083,66	Картометрический метод	2,50	-
382	401946	2276076,9	Картометрический метод	2,50	-
383	401959,26	2276065,51	Картометрический метод	2,50	-
384	401964,68	2276058,06	Картометрический метод	2,50	-

Сведения о местоположении границ объекта

385	401973,59	2276052,03	Картометрический метод	2,50	-
386	401998,57	2276036,8	Картометрический метод	2,50	-
387	402015,93	2276031,69	Картометрический метод	2,50	-
388	402062,64	2276008,48	Картометрический метод	2,50	-
323	402047,05	2275989,12	Картометрический метод	2,50	-
ЗУ(11)					
389	403185,42	2274771,61	Картометрический метод	2,50	-
390	403168,59	2274800,4	Картометрический метод	2,50	-
391	403168,97	2274817,92	Картометрический метод	2,50	-
392	403177,38	2274827,27	Картометрический метод	2,50	-
393	403192,25	2274840,81	Картометрический метод	2,50	-
394	403231,08	2274873,51	Картометрический метод	2,50	-
395	403389,87	2275014,64	Картометрический метод	2,50	-
396	403471,96	2275085,64	Картометрический метод	2,50	-
397	403493,33	2275104,74	Картометрический метод	2,50	-
398	403501,36	2275119,71	Картометрический метод	2,50	-
399	403500,58	2275135,74	Картометрический метод	2,50	-
400	403487,44	2275152,15	Картометрический метод	2,50	-
401	403312,77	2275384,87	Картометрический метод	2,50	-
402	403257,94	2275323,82	Картометрический метод	2,50	-
403	403241,81	2275334,44	Картометрический метод	2,50	-
404	403229,27	2275317,72	Картометрический метод	2,50	-
405	403244,22	2275307,82	Картометрический метод	2,50	-
406	403303,95	2275266,48	Картометрический метод	2,50	-
407	403367,77	2275217,33	Картометрический метод	2,50	-
408	403475,27	2275134,46	Картометрический метод	2,50	-
409	403479,61	2275129,55	Картометрический метод	2,50	-
410	403480,64	2275123,36	Картометрический метод	2,50	-
411	403475,15	2275115,66	Картометрический метод	2,50	-
412	403378,66	2275032,33	Картометрический метод	2,50	-
413	403309,7	2274971,14	Картометрический метод	2,50	-
414	403224,8	2274895,47	Картометрический метод	2,50	-
415	403164,65	2274844,32	Картометрический метод	2,50	-
416	403154,9	2274835,6	Картометрический метод	2,50	-
417	403144,92	2274814,77	Картометрический метод	2,50	-
418	403146,25	2274793,24	Картометрический метод	2,50	-
419	403162,95	2274758,84	Картометрический метод	2,50	-
420	403167,98	2274757,35	Картометрический метод	2,50	-
421	403184,23	2274767,25	Картометрический метод	2,50	-
389	403185,42	2274771,61	Картометрический метод	2,50	-
ЗУ(12)					
517	407320,46	2276069,85	Картометрический метод	2,50	-
518	407399,23	2276106,13	Картометрический метод	2,50	-
519	407410,52	2276111,33	Картометрический метод	2,50	-
520	407581,66	2276191,19	Картометрический метод	2,50	-
521	407638,14	2276222,15	Картометрический метод	2,50	-
522	408540,9	2276825,93	Картометрический метод	2,50	-
523	408522,64	2276845,27	Картометрический метод	2,50	-
524	408516,14	2276852,7	Картометрический метод	2,50	-
525	408511,03	2276858,4	Картометрический метод	2,50	-
526	408245,22	2276683,81	Картометрический метод	2,50	-

Сведения о местоположении границ объекта

527	408145,47	2276616,13	Картометрический метод	2,50	-
528	407752,02	2276347,51	Картометрический метод	2,50	-
529	407607,35	2276244,74	Картометрический метод	2,50	-
530	407512,99	2276205,56	Картометрический метод	2,50	-
531	407383,89	2276144,63	Картометрический метод	2,50	-
532	407385,91	2276139,65	Картометрический метод	2,50	-
533	407389,63	2276130,05	Картометрический метод	2,50	-
534	407392,57	2276121,39	Картометрический метод	2,50	-
535	407317,21	2276083,78	Картометрический метод	2,50	-
517	407320,46	2276069,85	Картометрический метод	2,50	-
ЗУ1(13)					
536	399697,81	2272579,48	Картометрический метод	2,50	-
537	399705,65	2272581,36	Картометрический метод	2,50	-
538	399829,9	2272598,85	Картометрический метод	2,50	-
539	399999,97	2272622,99	Картометрический метод	2,50	-
540	400075,94	2272647,14	Картометрический метод	2,50	-
541	400192,31	2272694,81	Картометрический метод	2,50	-
542	400332,19	2272757,95	Картометрический метод	2,50	-
543	400379,7	2272781,79	Картометрический метод	2,50	-
544	400491,89	2272848,65	Картометрический метод	2,50	-
545	400504,27	2272842,31	Картометрический метод	2,50	-
546	400544,96	2272788,91	Картометрический метод	2,50	-
547	400552,85	2272794,95	Картометрический метод	2,50	-
548	400511,38	2272848,34	Картометрический метод	2,50	-
549	400509,99	2272860,11	Картометрический метод	2,50	-
550	400693,21	2272972,47	Картометрический метод	2,50	-
551	400785,28	2273032,99	Картометрический метод	2,50	-
552	400845,47	2273085,77	Картометрический метод	2,50	-
553	400864,35	2273102,49	Картометрический метод	2,50	-
554	400882,92	2273118,89	Картометрический метод	2,50	-
555	401479,91	2272651,17	Картометрический метод	2,50	-
556	401677,82	2273827,61	Картометрический метод	2,50	-
557	401709,24	2273854,23	Картометрический метод	2,50	-
558	401737,4	2273876,05	Картометрический метод	2,50	-
559	401782,89	2273905	Картометрический метод	2,50	-
560	402317,52	2274223,99	Картометрический метод	2,50	-
561	402326,5	2274219,19	Картометрический метод	2,50	-
562	402327,58	2274217,34	Картометрический метод	2,50	-
563	402332,84	2274208,82	Картометрический метод	2,50	-
564	402342,59	2274193,04	Картометрический метод	2,50	-
565	402350,64	2274197,99	Картометрический метод	2,50	-
566	402340,89	2274213,62	Картометрический метод	2,50	-
567	402334,23	2274224,15	Картометрический метод	2,50	-
568	402333,62	2274233,43	Картометрический метод	2,50	-
569	402636,13	2274415,29	Картометрический метод	2,50	-
570	402679	2274440,83	Картометрический метод	2,50	-
571	402802,33	2274513,73	Картометрический метод	2,50	-
572	402910,49	2274577,65	Картометрический метод	2,50	-
573	402947,01	2274595,14	Картометрический метод	2,50	-
574	403075,44	2274651,17	Картометрический метод	2,50	-
575	408145,23	2274677,02	Картометрический метод	2,50	-

Сведения о местоположении границ объекта

576	403199,24	2274700,7	Картометрический метод	2,50	-
577	403211,77	2274692,96	Картометрический метод	2,50	-
578	403222,6	2274686,31	Картометрический метод	2,50	-
579	403226,63	2274679,96	Картометрический метод	2,50	-
580	403246,12	2274650,4	Картометрический метод	2,50	-
581	403254,63	2274655,82	Картометрический метод	2,50	-
582	403237,3	2274684,29	Картометрический метод	2,50	-
583	403232,97	2274691,26	Картометрический метод	2,50	-
584	403233,13	2274693,27	Картометрический метод	2,50	-
585	403233,59	2274700,39	Картометрический метод	2,50	-
586	403232,04	2274702,4	Картометрический метод	2,50	-
587	403181,44	2274765,55	Картометрический метод	2,50	-
588	403167,98	2274757,35	Картометрический метод	2,50	-
589	403169,68	2274742,8	Картометрический метод	2,50	-
590	403158,85	2274723,14	Картометрический метод	2,50	-
591	403132,7	2274710,76	Картометрический метод	2,50	-
592	403061,05	2274684,14	Картометрический метод	2,50	-
593	402931,38	2274627,65	Картометрический метод	2,50	-
594	402917,3	2274620,83	Картометрический метод	2,50	-
595	402892,08	2274608,61	Картометрический метод	2,50	-
596	402804,65	2274556,91	Картометрический метод	2,50	-
597	402783,91	2274544,69	Картометрический метод	2,50	-
598	402727,65	2274511,42	Картометрический метод	2,50	-
599	402654,86	2274468,38	Картометрический метод	2,50	-
600	402612,61	2274443,15	Картометрический метод	2,50	-
601	402315,2	2274264,23	Картометрический метод	2,50	-
602	402311,49	2274266,09	Картометрический метод	2,50	-
603	402307	2274274,14	Картометрический метод	2,50	-
604	402298,49	2274268,88	Картометрический метод	2,50	-
605	402302,2	2274263,15	Картометрический метод	2,50	-
606	402303,13	2274257,27	Картометрический метод	2,50	-
607	401763,39	2273935,33	Картометрический метод	2,50	-
608	401715,58	2273904,53	Картометрический метод	2,50	-
609	401685,87	2273881,63	Картометрический метод	2,50	-
610	401653,84	2273854,39	Картометрический метод	2,50	-
611	401455,92	2273677,94	Картометрический метод	2,50	-
612	400861,1	2273147,53	Картометрический метод	2,50	-
613	400842,38	2273130,96	Картометрический метод	2,50	-
614	400823,65	2273114,4	Картометрический метод	2,50	-
615	400765,01	2273062,55	Картометрический метод	2,50	-
616	400674,48	2273003,12	Картометрический метод	2,50	-
617	400504,42	2272899,11	Картометрический метод	2,50	-
618	400460,39	2272872,49	Картометрический метод	2,50	-
619	400460,37	2272872,48	Картометрический метод	2,50	-
620	400363,61	2272813,98	Картометрический метод	2,50	-
621	400317,49	2272790,77	Картометрический метод	2,50	-
622	400178,54	2272728,08	Картометрический метод	2,50	-
623	400064,96	2272681,34	Картометрический метод	2,50	-
624	399995,01	2272658,59	Картометрический метод	2,50	-
625	399824,95	2272624,44	Картометрический метод	2,50	-
626	399697,45	2272616,33	Картометрический метод	2,50	-

Сведения о местоположении границ объекта

627	399545,66	2272579,97	Картометрический метод	2,50	-
628	399548,55	2272563,31	Картометрический метод	2,50	-
629	399551,5	2272546,36	Картометрический метод	2,50	-
630	399665,44	2272575,31	Картометрический метод	2,50	-
536	399697,81	2272579,48	Картометрический метод	2,50	-

3. Сведения о характерных точках части (частей) границы объекта.

Обозначение характерных точек части границы	Координаты, м		Метод определения координат характерной точки	Средняя квадратическая погрешность положения характерной точки (Мп), м	Описание обозначения точки на местности (при наличии)
	X	Y			
1.	2	3	4	5	6
Часть № -					
-	-	-	-	-	-



Использовать условные знаки и обозначения:
■ 1 - характерные точки поворота, с помощью которых возможно однозначно определить местоположение
----- - линии, образующие часть, которую исключают из определения ее местоположения
..... - граница земельного участка

ОПИСАНИЕ МЕСТОПОЛОЖЕНИЯ ГРАНИЦ

4.2. Зона сельскохозяйственного использования

(наименование объекта, местоположение границ, которого описано (далее - объект))

Раздел 1

Сведения об объекте		
№ п/п	Характеристики объекта	Описание характеристик
1	2	3
1	Местоположение объекта	<i>Российская Федерация, Рязанская область, р-н Сасовский, с/п Алеминское</i>
2	Площадь объекта \pm величина погрешности определения площади (Р \pm Дельта Р)	<i>69057201 кв.м. \pm 7141 кв.м.</i>
3	Иные характеристики объекта	<i>Номер зоны:</i>

Раздел 2

Сведения о местоположении границ объекта

1. Система координат МСК-62

2. Сведения о характерных точках границ объекта

Обозначение характерных точек границ	Координаты, м		Метод определения координат характерной точки	Средняя квадратическая погрешность положения характерной точки (Мп), м	Описание обозначения точки на местности (при наличии)
	X	Y			
1	2	3	4	5	6
<i>ЗУЛ(1)</i>					
1	408332,48	2272376,32	<i>Картометрический метод</i>	2,50	-
2	408377,26	2272481,77	<i>Картометрический метод</i>	2,50	-
3	408413,09	2272590,1	<i>Картометрический метод</i>	2,50	-
4	408481,49	2272659,83	<i>Картометрический метод</i>	2,50	-
5	408504,32	2272625,98	<i>Картометрический метод</i>	2,50	-
6	408552,84	2272740,69	<i>Картометрический метод</i>	2,50	-
7	408618,45	2272787,46	<i>Картометрический метод</i>	2,50	-
8	408663,17	2272840,25	<i>Картометрический метод</i>	2,50	-
9	408703,73	2272837,07	<i>Картометрический метод</i>	2,50	-
10	408718,64	2272840,98	<i>Картометрический метод</i>	2,50	-
11	408744,7	2272873	<i>Картометрический метод</i>	2,50	-
12	408788,45	2272892,2	<i>Картометрический метод</i>	2,50	-
13	408831,16	2272927,7	<i>Картометрический метод</i>	2,50	-
14	408875,55	2272926,89	<i>Картометрический метод</i>	2,50	-
15	408894,25	2273046,74	<i>Картометрический метод</i>	2,50	-
16	408938,6	2273081,56	<i>Картометрический метод</i>	2,50	-
17	408945,93	2273103,39	<i>Картометрический метод</i>	2,50	-
18	408955,16	2273154,12	<i>Картометрический метод</i>	2,50	-
19	408974,58	2273193,34	<i>Картометрический метод</i>	2,50	-
20	409005,01	2273221,93	<i>Картометрический метод</i>	2,50	-
21	409036,16	2273240,99	<i>Картометрический метод</i>	2,50	-
22	409069,16	2273253,17	<i>Картометрический метод</i>	2,50	-
23	409103,37	2273268,08	<i>Картометрический метод</i>	2,50	-
24	409127,44	2273289,74	<i>Картометрический метод</i>	2,50	-
25	409133,66	2273307,7	<i>Картометрический метод</i>	2,50	-
26	409134,4	2273337,19	<i>Картометрический метод</i>	2,50	-
27	409149,79	2273397,14	<i>Картометрический метод</i>	2,50	-
28	409174,7	2273429,36	<i>Картометрический метод</i>	2,50	-
29	409198,24	2273441,72	<i>Картометрический метод</i>	2,50	-
30	409262,32	2273441,56	<i>Картометрический метод</i>	2,50	-
31	409278,9	2273453,12	<i>Картометрический метод</i>	2,50	-
32	409326,18	2273513,6	<i>Картометрический метод</i>	2,50	-
33	409384,83	2273579,21	<i>Картометрический метод</i>	2,50	-
34	409431,85	2273640,05	<i>Картометрический метод</i>	2,50	-
35	409459,24	2273689,17	<i>Картометрический метод</i>	2,50	-
36	409507,26	2273745,25	<i>Картометрический метод</i>	2,50	-
37	409542,81	2273778,24	<i>Картометрический метод</i>	2,50	-
38	409561,34	2273810,56	<i>Картометрический метод</i>	2,50	-

Сведения о местоположении границ объекта

39	409587,9	2273853,75	Картометрический метод	2,50	-
40	409621,62	2273889,67	Картометрический метод	2,50	-
41	409666,7	2273937,32	Картометрический метод	2,50	-
42	409678,8	2273958,58	Картометрический метод	2,50	-
43	409675,5	2273968,11	Картометрический метод	2,50	-
44	409657,13	2273968,02	Картометрический метод	2,50	-
45	409654,07	2273973,92	Картометрический метод	2,50	-
46	409659,78	2273985,65	Картометрический метод	2,50	-
47	409670,09	2273992,21	Картометрический метод	2,50	-
48	409679,37	2273992,21	Картометрический метод	2,50	-
49	409703,32	2273979,26	Картометрический метод	2,50	-
50	409709,41	2273976,14	Картометрический метод	2,50	-
51	409719,66	2273979,24	Картометрический метод	2,50	-
52	409730,93	2273999,06	Картометрический метод	2,50	-
53	409747,3	2274001,99	Картометрический метод	2,50	-
54	409773,03	2273991,83	Картометрический метод	2,50	-
55	409801,14	2273990,61	Картометрический метод	2,50	-
56	409814,31	2273996,44	Картометрический метод	2,50	-
57	409824,06	2274012,85	Картометрический метод	2,50	-
58	409841,46	2274081,13	Картометрический метод	2,50	-
59	409838,16	2274115,95	Картометрический метод	2,50	-
60	409841,46	2274134,28	Картометрический метод	2,50	-
61	409860,15	2274165,43	Картометрический метод	2,50	-
62	409889,11	2274189,99	Картометрический метод	2,50	-
63	409896,81	2274205,39	Картометрический метод	2,50	-
64	409898,64	2274224,08	Картометрический метод	2,50	-
65	409892,31	2274247,34	Картометрический метод	2,50	-
66	409896,81	2274279,8	Картометрический метод	2,50	-
67	409902,58	2274303,75	Картометрический метод	2,50	-
68	409915,38	2274321,07	Картометрический метод	2,50	-
69	409922,75	2274337,47	Картометрический метод	2,50	-
70	409925,85	2274379,81	Картометрический метод	2,50	-
71	409962,39	2274459,96	Картометрический метод	2,50	-
72	409981,82	2274479,75	Картометрический метод	2,50	-
73	409996,11	2274507,98	Картометрический метод	2,50	-
74	410037,9	2274591,18	Картометрический метод	2,50	-
75	410051,83	2274616,84	Картометрический метод	2,50	-
76	410059,26	2274659,25	Картометрический метод	2,50	-
77	410081,65	2274705,02	Картометрический метод	2,50	-
78	410093,14	2274739,11	Картометрический метод	2,50	-
79	410091,3	2274769,01	Картометрический метод	2,50	-
80	410078,47	2274880,44	Картометрический метод	2,50	-
81	410062,35	2274931,76	Картометрический метод	2,50	-
82	410028,57	2274978,16	Картометрический метод	2,50	-
83	409959,38	2275051,65	Картометрический метод	2,50	-
84	409911,1	2275114,91	Картометрический метод	2,50	-
85	409883,05	2275177,92	Картометрический метод	2,50	-
86	409866,19	2275191,49	Картометрический метод	2,50	-
87	409831,37	2275210,55	Картометрический метод	2,50	-
88	409806,44	2275226,57	Картометрический метод	2,50	-
89	409792,15	2275258,2	Картометрический метод	2,50	-

Сведения о местоположении границ объекта

90	409783,35	2275388,99	Картометрический метод	2,50	-
91	409783,35	2275312,08	Картометрический метод	2,50	-
92	409777,49	2275339,94	Картометрический метод	2,50	-
93	409766,86	2275362,3	Картометрический метод	2,50	-
94	409744,86	2275384,84	Картометрический метод	2,50	-
95	409716,27	2275403,72	Картометрический метод	2,50	-
96	409675,59	2275424,97	Картометрический метод	2,50	-
97	409605,21	2275451,73	Картометрический метод	2,50	-
98	409585,18	2275466,24	Картометрический метод	2,50	-
99	409557,94	2275500,42	Картометрический метод	2,50	-
100	409555,85	2275527,09	Картометрический метод	2,50	-
101	409566,48	2275548,71	Картометрический метод	2,50	-
102	409581,15	2275590,13	Картометрический метод	2,50	-
103	409577,2	2275621,95	Картометрический метод	2,50	-
104	409566,81	2275670,8	Картометрический метод	2,50	-
105	409583,18	2275706,97	Картометрический метод	2,50	-
106	409582,18	2275737,31	Картометрический метод	2,50	-
107	409590,61	2275762,96	Картометрический метод	2,50	-
108	409592,44	2275799,62	Картометрический метод	2,50	-
109	409596,47	2275835,54	Картометрический метод	2,50	-
110	409588,77	2275857,17	Картометрический метод	2,50	-
111	409568,98	2275887,96	Картометрический метод	2,50	-
112	409571,19	2275914,84	Картометрический метод	2,50	-
113	409578,88	2275940	Картометрический метод	2,50	-
114	409594,27	2275956,87	Картометрический метод	2,50	-
115	409615,18	2275988,56	Картометрический метод	2,50	-
116	409653,47	2276015,86	Картометрический метод	2,50	-
117	409710,96	2276037,27	Картометрический метод	2,50	-
118	409787,2	2276032,4	Картометрический метод	2,50	-
119	409863,44	2276060,99	Картометрический метод	2,50	-
120	409884,33	2276074,92	Картометрический метод	2,50	-
121	409897,53	2276097,65	Картометрический метод	2,50	-
122	409925,02	2276130,64	Картометрический метод	2,50	-
123	409934,55	2276162,53	Картометрический метод	2,50	-
124	409932,72	2276196,98	Картометрический метод	2,50	-
125	409924,4	2276223,07	Картометрический метод	2,50	-
126	409911,09	2276241,33	Картометрический метод	2,50	-
127	409888	2276256,36	Картометрический метод	2,50	-
128	409852,45	2276261,49	Картометрический метод	2,50	-
129	409759,34	2276264,06	Картометрический метод	2,50	-
130	409675,45	2276278,97	Картометрический метод	2,50	-
131	409621,52	2276305,48	Картометрический метод	2,50	-
132	409597,21	2276326,53	Картометрический метод	2,50	-
133	409580,47	2276349,46	Картометрический метод	2,50	-
134	409566,54	2276385,02	Картометрический метод	2,50	-
135	409564,71	2276408,11	Картометрический метод	2,50	-
136	409573,04	2276449,53	Картометрический метод	2,50	-
137	409568,37	2276480,69	Картометрический метод	2,50	-
138	409544,55	2276544,47	Картометрический метод	2,50	-
139	409519,99	2276602,01	Картометрический метод	2,50	-
140	409519,91	2276622,86	Картометрический метод	2,50	-

Сведения о местоположении границ объекта

141	409529,19	2276636,89	Картометрический метод	2,50	-
142	409541,98	2276646,73	Картометрический метод	2,50	-
143	409577,9	2276667,99	Картометрический метод	2,50	-
144	409606,89	2276703,44	Картометрический метод	2,50	-
145	409579,13	2276723,81	Картометрический метод	2,50	-
146	409321,43	2276962,18	Картометрический метод	2,50	-
147	409187,73	2276819,73	Картометрический метод	2,50	-
148	409044,47	2276666,05	Картометрический метод	2,50	-
149	408993,43	2276609,14	Картометрический метод	2,50	-
150	408969,63	2276563,76	Картометрический метод	2,50	-
151	408943,06	2276509,61	Картометрический метод	2,50	-
152	408920,39	2276443,91	Картометрический метод	2,50	-
153	408906,39	2276359,54	Картометрический метод	2,50	-
154	408901,19	2276301,15	Картометрический метод	2,50	-
155	408871,02	2275957,98	Картометрический метод	2,50	-
156	408834,96	2275531,29	Картометрический метод	2,50	-
157	408819,24	2275430,99	Картометрический метод	2,50	-
158	408792,82	2275329,69	Картометрический метод	2,50	-
159	408761,86	2275242,41	Картометрический метод	2,50	-
160	408741	2275193,75	Картометрический метод	2,50	-
161	408711,63	2275134,4	Картометрический метод	2,50	-
162	408632,15	2274933,1	Картометрический метод	2,50	-
163	408163,59	2274094,92	Картометрический метод	2,50	-
164	408127,62	2274024,66	Картометрический метод	2,50	-
165	408071,63	2273934,4	Картометрический метод	2,50	-
166	407743,35	2273479,28	Картометрический метод	2,50	-
167	407524,82	2273176,29	Картометрический метод	2,50	-
168	407488,5	2273134,34	Картометрический метод	2,50	-
169	407446	2273050,68	Картометрический метод	2,50	-
170	407397,16	2272961,63	Картометрический метод	2,50	-
171	407118,63	2272400,4	Картометрический метод	2,50	-
172	407097,82	2272356,52	Картометрический метод	2,50	-
173	407039,81	2272254,12	Картометрический метод	2,50	-
174	406713,02	2271753,74	Картометрический метод	2,50	-
175	406645,91	2271651,5	Картометрический метод	2,50	-
176	406591,6	2271549,11	Картометрический метод	2,50	-
177	406552,33	2271478,22	Картометрический метод	2,50	-
178	406551,08	2271475,9	Картометрический метод	2,50	-
179	406552,61	2271475,17	Картометрический метод	2,50	-
180	407006,74	2271264,22	Картометрический метод	2,50	-
181	407497,29	2271036,33	Картометрический метод	2,50	-
182	407577,3	2271229,3	Картометрический метод	2,50	-
183	407721,62	2271204,14	Картометрический метод	2,50	-
184	407758,4	2271290,36	Картометрический метод	2,50	-
185	407761,73	2271315,47	Картометрический метод	2,50	-
186	407772,19	2271315,71	Картометрический метод	2,50	-
187	407825,63	2271464,48	Картометрический метод	2,50	-
188	408139,37	2271509,52	Картометрический метод	2,50	-
189	408148,82	2271521,21	Картометрический метод	2,50	-
190	408161,94	2271521,98	Картометрический метод	2,50	-
191	408172,87	2271508,85	Картометрический метод	2,50	-

Сведения о местоположении границ объекта

192	408187,8	2271500,82	Картометрический метод	2,50	-
193	408200,53	2271505	Картометрический метод	2,50	-
194	408211,07	2271519,27	Картометрический метод	2,50	-
195	408208,18	2271539,9	Картометрический метод	2,50	-
196	408169,98	2271657,61	Картометрический метод	2,50	-
197	408181,35	2271678,08	Картометрический метод	2,50	-
198	408206,44	2271699,28	Картометрический метод	2,50	-
199	408199,12	2271748,92	Картометрический метод	2,50	-
200	408204,5	2271781,18	Картометрический метод	2,50	-
201	408198,34	2271811,58	Картометрический метод	2,50	-
202	408161,29	2271864,25	Картометрический метод	2,50	-
203	408146,83	2271909,23	Картометрический метод	2,50	-
204	408147,81	2271949,54	Картометрический метод	2,50	-
205	408206,45	2272057,8	Картометрический метод	2,50	-
206	408213,78	2272091,03	Картометрический метод	2,50	-
207	408212,07	2272159,94	Картометрический метод	2,50	-
208	408228,67	2272213,65	Картометрический метод	2,50	-
209	408287,83	2272298,49	Картометрический метод	2,50	-
210	408306,64	2272337,35	Картометрический метод	2,50	-
1	408332,48	2272376,32	Картометрический метод	2,50	-
571(2)					
211	408645,76	2275971,94	Картометрический метод	2,50	-
212	408646,35	2275978,3	Картометрический метод	2,50	-
213	408660,04	2276124,83	Картометрический метод	2,50	-
214	408681,2	2276351,39	Картометрический метод	2,50	-
215	408692,41	2276436,95	Картометрический метод	2,50	-
216	408703,63	2276489,85	Картометрический метод	2,50	-
217	408717,73	2276537,69	Картометрический метод	2,50	-
218	408732,4	2276578,14	Картометрический метод	2,50	-
219	408749,24	2276616,96	Картометрический метод	2,50	-
220	408781,25	2276678,16	Картометрический метод	2,50	-
221	408822,2	2276740,4	Картометрический метод	2,50	-
222	408887,05	2276817,36	Картометрический метод	2,50	-
223	409032,03	2276962,62	Картометрический метод	2,50	-
224	409178,43	2277108,87	Картометрический метод	2,50	-
225	409173,43	2277113,71	Картометрический метод	2,50	-
226	409131,91	2277070,21	Картометрический метод	2,50	-
227	409053,57	2276993,32	Картометрический метод	2,50	-
228	408994,09	2276929,49	Картометрический метод	2,50	-
229	408880,93	2276819,23	Картометрический метод	2,50	-
230	408814,22	2276742,34	Картометрический метод	2,50	-
231	408763,44	2276656,75	Картометрический метод	2,50	-
232	408743,15	2276611,1	Картометрический метод	2,50	-
233	408540,9	2276825,93	Картометрический метод	2,50	-
234	407638,14	2276222,15	Картометрический метод	2,50	-
235	407581,66	2276191,19	Картометрический метод	2,50	-
236	407410,52	2276111,33	Картометрический метод	2,50	-
237	407399,23	2276106,13	Картометрический метод	2,50	-
238	407320,46	2276069,85	Картометрический метод	2,50	-
239	407319,06	2276069,07	Картометрический метод	2,50	-
240	407318,91	2276065,98	Картометрический метод	2,50	-

Сведения о местоположении границ объекта

241	407321,7	2276064,12	Картометрический метод	2,50	-
242	407348	2276045,86	Картометрический метод	2,50	-
243	407340,73	2276037,96	Картометрический метод	2,50	-
244	407325,25	2276048,95	Картометрический метод	2,50	-
245	407338,13	2275999,91	Картометрический метод	2,50	-
246	407317,97	2275996,21	Картометрический метод	2,50	-
247	407313,35	2275994,61	Картометрический метод	2,50	-
248	407308,39	2275992,89	Картометрический метод	2,50	-
249	407303,8	2275991,3	Картометрический метод	2,50	-
250	407298,3	2275989,4	Картометрический метод	2,50	-
251	407299,7	2275982,73	Картометрический метод	2,50	-
252	407304,35	2275960,54	Картометрический метод	2,50	-
253	407311,44	2275929,46	Картометрический метод	2,50	-
254	407272,19	2275864,64	Картометрический метод	2,50	-
255	407270,36	2275858,48	Картометрический метод	2,50	-
256	407262,23	2275831,03	Картометрический метод	2,50	-
257	407260,58	2275825,47	Картометрический метод	2,50	-
258	407261,41	2275821,36	Картометрический метод	2,50	-
259	407267,73	2275789,74	Картометрический метод	2,50	-
260	407279,44	2275751,48	Картометрический метод	2,50	-
261	407275,09	2275734,07	Картометрический метод	2,50	-
262	407253,87	2275700,93	Картометрический метод	2,50	-
263	407313,67	2275721,15	Картометрический метод	2,50	-
264	407497,44	2275802,39	Картометрический метод	2,50	-
265	407676,01	2275855,49	Картометрический метод	2,50	-
266	407680,02	2275856,68	Картометрический метод	2,50	-
267	407690,57	2275859,82	Картометрический метод	2,50	-
268	407789,68	2275879,09	Картометрический метод	2,50	-
269	407986,28	2275917,4	Картометрический метод	2,50	-
270	408185,77	2275947,75	Картометрический метод	2,50	-
271	408386,08	2275970,5	Картометрический метод	2,50	-
272	408645,45	2275971,95	Картометрический метод	2,50	-
211	408645,76	2275971,94	Картометрический метод	2,50	-
ЗУ1(3)					
228	408994,09	2276929,49	Картометрический метод	2,50	-
227	409053,57	2276993,32	Картометрический метод	2,50	-
226	409131,91	2277070,21	Картометрический метод	2,50	-
225	409173,43	2277113,71	Картометрический метод	2,50	-
273	409253,4	2277207,32	Картометрический метод	2,50	-
274	409157,81	2277322,64	Картометрический метод	2,50	-
275	409078,63	2277253,57	Картометрический метод	2,50	-
276	409041,25	2277221,48	Картометрический метод	2,50	-
277	409086,29	2277184,25	Картометрический метод	2,50	-
278	409040,84	2277144,24	Картометрический метод	2,50	-
279	408966,15	2277074,32	Картометрический метод	2,50	-
280	408912,17	2277112,25	Картометрический метод	2,50	-
281	408890,92	2277094,31	Картометрический метод	2,50	-
282	408883,34	2277087,81	Картометрический метод	2,50	-
283	408875,76	2277081,31	Картометрический метод	2,50	-
284	408735,41	2276961,82	Картометрический метод	2,50	-
285	408689,45	2276925,91	Картометрический метод	2,50	-

Сведения о местоположении границ объекта

233	408540,9	2276825,93	Картометрический метод	2,50	-
232	408743,15	2276611,1	Картометрический метод	2,50	-
231	408763,44	2276656,75	Картометрический метод	2,50	-
230	408814,22	2276742,34	Картометрический метод	2,50	-
229	408880,95	2276819,23	Картометрический метод	2,50	-
228	408994,09	2276929,49	Картометрический метод	2,50	-
371(4)					
286	407160,32	2280168,62	Картометрический метод	2,50	-
287	407186,82	2280333,37	Картометрический метод	2,50	-
288	407197,36	2280384,29	Картометрический метод	2,50	-
289	407161,32	2280399,66	Картометрический метод	2,50	-
290	407106,57	2280423,38	Картометрический метод	2,50	-
291	406998,21	2280485,55	Картометрический метод	2,50	-
292	406963,89	2280506,05	Картометрический метод	2,50	-
293	406938,15	2280529,71	Картометрический метод	2,50	-
294	406888,74	2280593,73	Картометрический метод	2,50	-
295	406851,51	2280634,09	Картометрический метод	2,50	-
296	406788,88	2280686,98	Картометрический метод	2,50	-
297	406739,13	2280716,55	Картометрический метод	2,50	-
298	406670,24	2280741,6	Картометрический метод	2,50	-
299	406617,31	2280750,51	Картометрический метод	2,50	-
300	406560,94	2280754,34	Картометрический метод	2,50	-
301	406490,66	2280746,68	Картометрический метод	2,50	-
302	406427,34	2280746,68	Картометрический метод	2,50	-
303	406347,66	2280751,9	Картометрический метод	2,50	-
304	406273,29	2280767,14	Картометрический метод	2,50	-
305	406232	2280769,69	Картометрический метод	2,50	-
306	406208,34	2280756	Картометрический метод	2,50	-
307	406176,1	2280752,64	Картометрический метод	2,50	-
308	406121,69	2280756,15	Картометрический метод	2,50	-
309	406106,28	2280749,97	Картометрический метод	2,50	-
310	406110,49	2280741,33	Картометрический метод	2,50	-
311	406124,84	2280735,13	Картометрический метод	2,50	-
312	406172,39	2280726,54	Картометрический метод	2,50	-
313	406274,23	2280724,84	Картометрический метод	2,50	-
314	406280,89	2280721,83	Картометрический метод	2,50	-
315	406283,9	2280714,32	Картометрический метод	2,50	-
316	406266,96	2280676,89	Картометрический метод	2,50	-
317	406270,29	2280666,43	Картометрический метод	2,50	-
318	406299,5	2280666,93	Картометрический метод	2,50	-
319	406302,16	2280664,71	Картометрический метод	2,50	-
320	406301,59	2280660,44	Картометрический метод	2,50	-
321	406270,52	2280638,71	Картометрический метод	2,50	-
322	406244,52	2280617,62	Картометрический метод	2,50	-
323	406152,72	2280551,66	Картометрический метод	2,50	-
324	406082,39	2280503,4	Картометрический метод	2,50	-
325	406055,72	2280489,95	Картометрический метод	2,50	-
326	406014,38	2280476,54	Картометрический метод	2,50	-
327	405982,02	2280475,84	Картометрический метод	2,50	-
328	405942,56	2280486,9	Картометрический метод	2,50	-
329	405886,89	2280508,24	Картометрический метод	2,50	-

Сведения о местоположении границ объекта

330	405827,51	2280532,36	Картометрический метод	2,50	-
331	405749,57	2280580,38	Картометрический метод	2,50	-
332	405669,08	2280652,28	Картометрический метод	2,50	-
333	405637,54	2280691,72	Картометрический метод	2,50	-
334	405594,39	2280782,41	Картометрический метод	2,50	-
335	405529,53	2280874,22	Картометрический метод	2,50	-
336	405471,97	2280923,96	Картометрический метод	2,50	-
337	405423,56	2280976,33	Картометрический метод	2,50	-
338	405359,25	2281018,57	Картометрический метод	2,50	-
339	405270,47	2281069,23	Картометрический метод	2,50	-
340	405239,16	2281083,15	Картометрический метод	2,50	-
341	405208,89	2281086,97	Картометрический метод	2,50	-
342	405169,92	2281083,15	Картометрический метод	2,50	-
343	405124,69	2281069,93	Картометрический метод	2,50	-
344	405055,55	2281068,52	Картометрический метод	2,50	-
345	404875,57	2281076,19	Картометрический метод	2,50	-
346	404834,87	2281070,62	Картометрический метод	2,50	-
347	404773,28	2281072,36	Картометрический метод	2,50	-
348	404717,61	2281080,02	Картометрический метод	2,50	-
349	404650,46	2281102,98	Картометрический метод	2,50	-
350	404592,36	2281133,95	Картометрический метод	2,50	-
351	404506,07	2281197,96	Картометрический метод	2,50	-
352	404424,31	2281246,33	Картометрический метод	2,50	-
353	404402,04	2281264,77	Картометрический метод	2,50	-
354	404376,99	2281300,6	Картометрический метод	2,50	-
355	404349,85	2281361,14	Картометрический метод	2,50	-
356	404338,72	2281423,77	Картометрический метод	2,50	-
357	404338,37	2281486,4	Картометрический метод	2,50	-
358	404343,24	2281550,07	Картометрический метод	2,50	-
359	404343,54	2281623,48	Картометрический метод	2,50	-
360	404308,79	2281783,45	Картометрический метод	2,50	-
361	404290,01	2281910,18	Картометрический метод	2,50	-
362	404267,74	2282006,55	Картометрический метод	2,50	-
363	404261,82	2282079,27	Картометрический метод	2,50	-
364	404259,04	2282180,52	Картометрический метод	2,50	-
365	404265,03	2282219,81	Картометрический метод	2,50	-
366	404280,26	2282258,3	Картометрический метод	2,50	-
367	404286,88	2282304,73	Картометрический метод	2,50	-
368	404286,53	2282362,14	Картометрический метод	2,50	-
369	404279,92	2282415,37	Картометрический метод	2,50	-
370	404281,92	2282459,77	Картометрический метод	2,50	-
371	404288,61	2282525,67	Картометрический метод	2,50	-
372	404285,48	2282561,85	Картометрический метод	2,50	-
373	404272,61	2282603,6	Картометрический метод	2,50	-
374	404237,86	2282686,62	Картометрический метод	2,50	-
375	404204,8	2282749,94	Картометрический метод	2,50	-
376	404167,01	2282827,51	Картометрический метод	2,50	-
377	404118,99	2282901,27	Картометрический метод	2,50	-
378	404085,72	2282936,84	Картометрический метод	2,50	-
379	404044,88	2282971,21	Картометрический метод	2,50	-
380	403935,29	2283046,36	Картометрический метод	2,50	-

Сведения о местоположении границ объекта

381	403850,39	2283102,03	Картометрический метод	2,50	-
382	403807,94	2283120,82	Картометрический метод	2,50	-
383	403732,31	2283143,03	Картометрический метод	2,50	-
384	403666,34	2283176,14	Картометрический метод	2,50	-
385	403614,84	2283194,58	Картометрический метод	2,50	-
386	403535,86	2283208,15	Картометрический метод	2,50	-
387	403358,42	2283251,64	Картометрический метод	2,50	-
388	403239,08	2283287,82	Картометрический метод	2,50	-
389	403182,71	2283297,57	Картометрический метод	2,50	-
390	403141,62	2283298,82	Картометрический метод	2,50	-
391	403095,95	2283293,35	Картометрический метод	2,50	-
392	403025,8	2283267,99	Картометрический метод	2,50	-
393	402913,02	2283208,13	Картометрический метод	2,50	-
394	402857,35	2283171,94	Картометрический метод	2,50	-
395	402701,21	2283037,38	Картометрический метод	2,50	-
396	402567,6	2282912,65	Картометрический метод	2,50	-
397	402472,62	2282781,13	Картометрический метод	2,50	-
398	402447,18	2282758,96	Картометрический метод	2,50	-
399	402426,17	2282736,77	Картометрический метод	2,50	-
400	402410,22	2282726,05	Картометрический метод	2,50	-
401	402379,25	2282718,74	Картометрический метод	2,50	-
402	402325,32	2282720,13	Картометрический метод	2,50	-
403	402295,05	2282725,35	Картометрический метод	2,50	-
404	402265,48	2282739,27	Картометрический метод	2,50	-
405	402241,47	2282755,97	Картометрический метод	2,50	-
406	402226,72	2282776,8	Картометрический метод	2,50	-
407	402274,74	2282697,66	Картометрический метод	2,50	-
408	402353,07	2282680,25	Картометрический метод	2,50	-
409	402408,2	2282683,15	Картометрический метод	2,50	-
410	402479,28	2282728,13	Картометрический метод	2,50	-
411	402497,91	2282751,82	Картометрический метод	2,50	-
412	402776,23	2282708,99	Картометрический метод	2,50	-
413	402938,87	2283047,44	Картометрический метод	2,50	-
414	403299,22	2282952,46	Картометрический метод	2,50	-
415	403603,73	2282784,14	Картометрический метод	2,50	-
416	403650,48	2282433	Картометрический метод	2,50	-
417	403507,72	2282062,04	Картометрический метод	2,50	-
418	403810,9	2281766,02	Картометрический метод	2,50	-
419	403881,78	2281431,61	Картометрический метод	2,50	-
420	404155,59	2281642,99	Картометрический метод	2,50	-
421	404241,32	2281550,13	Картометрический метод	2,50	-
422	404244,5	2281487,97	Картометрический метод	2,50	-
423	404247,29	2281472,42	Картометрический метод	2,50	-
424	404254,04	2281459,72	Картометрический метод	2,50	-
425	404269,31	2281440,29	Картометрический метод	2,50	-
426	404281,94	2281420,11	Картометрический метод	2,50	-
427	404296,49	2281391,7	Картометрический метод	2,50	-
428	404307,42	2281372,47	Картометрический метод	2,50	-
429	404331,36	2281332,54	Картометрический метод	2,50	-
430	404362,61	2281289,72	Картометрический метод	2,50	-
431	404379,26	2281273,97	Картометрический метод	2,50	-

Сведения о местоположении границ объекта

432	404422,53	2281241,3	Картометрический метод	2,50	-
433	404557,23	2281138	Картометрический метод	2,50	-
434	404600,37	2281108,65	Картометрический метод	2,50	-
435	404666,4	2281078,97	Картометрический метод	2,50	-
436	404729,8	2281063,1	Картометрический метод	2,50	-
437	404769,83	2281057,45	Картометрический метод	2,50	-
438	404588,82	2280697,78	Картометрический метод	2,50	-
439	404910,38	2280536,06	Картометрический метод	2,50	-
440	405213,74	2280480,4	Картометрический метод	2,50	-
441	405520,9	2280483,39	Картометрический метод	2,50	-
442	405521,3	2280443,12	Картометрический метод	2,50	-
443	405616,11	2280439,39	Картометрический метод	2,50	-
444	405616,81	2280484,34	Картометрический метод	2,50	-
445	405837,26	2280486,53	Картометрический метод	2,50	-
446	405940,07	2280378,37	Картометрический метод	2,50	-
447	405954,85	2280248,44	Картометрический метод	2,50	-
448	406004,85	2280147,2	Картометрический метод	2,50	-
449	406107,79	2280155,48	Картометрический метод	2,50	-
450	406174,29	2280160,23	Картометрический метод	2,50	-
451	406191,07	2280160,28	Картометрический метод	2,50	-
452	406266,61	2280168,89	Картометрический метод	2,50	-
453	406646,98	2280196,05	Картометрический метод	2,50	-
454	406758,76	2280304,05	Картометрический метод	2,50	-
455	406889,8	2280308,6	Картометрический метод	2,50	-
286	407160,32	2280168,62	Картометрический метод	2,50	-
ЗУ(5)					
456	407438,38	2273477,81	Картометрический метод	2,50	-
457	407860,12	2274260,57	Картометрический метод	2,50	-
458	407910,52	2274356,84	Картометрический метод	2,50	-
459	407933,88	2274398	Картометрический метод	2,50	-
460	407979,5	2274478,5	Картометрический метод	2,50	-
461	408056,88	2274589,19	Картометрический метод	2,50	-
462	408421,53	2275108,58	Картометрический метод	2,50	-
463	408479,88	2275196,04	Картометрический метод	2,50	-
464	408511,14	2275252,08	Картометрический метод	2,50	-
465	408541,3	2275314,61	Картометрический метод	2,50	-
466	408558,7	2275361,5	Картометрический метод	2,50	-
467	408582,76	2275441,35	Картометрический метод	2,50	-
468	408603,62	2275541,52	Картометрический метод	2,50	-
469	408611	2275599,85	Картометрический метод	2,50	-
470	408640,54	2275916,05	Картометрический метод	2,50	-
471	408387,95	2275918,59	Картометрический метод	2,50	-
472	408189,3	2275915,25	Картометрический метод	2,50	-
473	407992,12	2275888,69	Картометрический метод	2,50	-
474	407962,66	2275882,26	Картометрический метод	2,50	-
475	407797,49	2275846,23	Картометрический метод	2,50	-
476	407703,5	2275820,36	Картометрический метод	2,50	-
477	407699,46	2275819,25	Картометрический метод	2,50	-
478	407577,01	2275785,55	Картометрический метод	2,50	-
479	407322,91	2275697,49	Картометрический метод	2,50	-
480	407242,75	2275665,93	Картометрический метод	2,50	-

Сведения о местоположении границ объекта

481	407239,09	2275664,62	Картометрический метод	2,50	-
482	407237,08	2275663,91	Картометрический метод	2,50	-
483	407227,9	2275608,3	Картометрический метод	2,50	-
484	407205,2	2275513,1	Картометрический метод	2,50	-
485	407192,4	2275431,5	Картометрический метод	2,50	-
486	407128,1	2275452,7	Картометрический метод	2,50	-
487	407069,1	2275472,94	Картометрический метод	2,50	-
488	407041,53	2275454,08	Картометрический метод	2,50	-
489	406995,12	2275385,89	Картометрический метод	2,50	-
490	406960,3	2275298,85	Картометрический метод	2,50	-
491	406909,53	2275213,25	Картометрический метод	2,50	-
492	406875,73	2275150,04	Картометрический метод	2,50	-
493	406871,67	2275123,42	Картометрический метод	2,50	-
494	406863,63	2275087,6	Картометрический метод	2,50	-
495	406845,55	2275048,09	Картометрический метод	2,50	-
496	406823,45	2275016,28	Картометрический метод	2,50	-
497	406781,95	2274972,65	Картометрический метод	2,50	-
498	406766,78	2274938,72	Картометрический метод	2,50	-
499	406759,19	2274902,79	Картометрический метод	2,50	-
500	406759,41	2274872,21	Картометрический метод	2,50	-
501	406760,3	2274828,69	Картометрический метод	2,50	-
502	406756,96	2274798,78	Картометрический метод	2,50	-
503	406739,55	2274782,93	Картометрический метод	2,50	-
504	406709,85	2274768,2	Картометрический метод	2,50	-
505	406686,13	2274769,32	Картометрический метод	2,50	-
506	406670,17	2274692,43	Картометрический метод	2,50	-
507	406657	2274595	Картометрический метод	2,50	-
508	405934,46	2274676,05	Картометрический метод	2,50	-
509	405926	2274677,93	Картометрический метод	2,50	-
510	405998,53	2274997,09	Картометрический метод	2,50	-
511	406014,48	2275083,94	Картометрический метод	2,50	-
512	405993,55	2275204,34	Картометрический метод	2,50	-
513	405987,21	2275217,5	Картометрический метод	2,50	-
514	405927,41	2275207,76	Картометрический метод	2,50	-
515	405813,28	2275189,17	Картометрический метод	2,50	-
516	405732,66	2275180,81	Картометрический метод	2,50	-
517	405254,51	2275187,47	Картометрический метод	2,50	-
518	405257,25	2275182,79	Картометрический метод	2,50	-
519	405306,57	2275018,85	Картометрический метод	2,50	-
520	405342,84	2274889,74	Картометрический метод	2,50	-
521	405296,42	2274863,62	Картометрический метод	2,50	-
522	405264,5	2274841,86	Картометрический метод	2,50	-
523	405250	2274823	Картометрический метод	2,50	-
524	405248,53	2274789,63	Картометрический метод	2,50	-
525	405241,29	2274775,13	Картометрический метод	2,50	-
526	405228,24	2274767,87	Картометрический метод	2,50	-
527	405206,48	2274773,68	Картометрический метод	2,50	-
528	405171,66	2274769,32	Картометрический метод	2,50	-
529	405144,1	2274756,27	Картометрический метод	2,50	-
530	405109,29	2274724,35	Картометрический метод	2,50	-
531	405084,63	2274689,53	Картометрический метод	2,50	-

Сведения о местоположении границ объекта

532	405071,57	2274677,93	Картометрический метод	2,50	-
533	405080,56	2274664,4	Картометрический метод	2,50	-
534	405105,88	2274576,96	Картометрический метод	2,50	-
535	405104,32	2274559,04	Картометрический метод	2,50	-
536	405090,46	2274546,27	Картометрический метод	2,50	-
537	405073,48	2274539,1	Картометрический метод	2,50	-
538	405050,73	2274526,46	Картометрический метод	2,50	-
539	405021,45	2274529,29	Картометрический метод	2,50	-
540	404994,63	2274496,26	Картометрический метод	2,50	-
541	404988,73	2274483,65	Картометрический метод	2,50	-
542	404961,79	2274454,83	Картометрический метод	2,50	-
543	404935,15	2274439,72	Картометрический метод	2,50	-
544	404904,62	2274440,96	Картометрический метод	2,50	-
545	404883,27	2274443,46	Картометрический метод	2,50	-
546	404879,69	2274438,32	Картометрический метод	2,50	-
547	404874,1	2274369,44	Картометрический метод	2,50	-
548	404875,92	2274334,19	Картометрический метод	2,50	-
549	404881,54	2274304,26	Картометрический метод	2,50	-
550	404915,73	2274211,43	Картометрический метод	2,50	-
551	404922,26	2274169,19	Картометрический метод	2,50	-
552	404929,25	2274158,4	Картометрический метод	2,50	-
553	404988,48	2274126,18	Картометрический метод	2,50	-
554	405016,58	2274078,06	Картометрический метод	2,50	-
555	405032,14	2274064,23	Картометрический метод	2,50	-
556	405072,27	2274055,43	Картометрический метод	2,50	-
557	405117,34	2274060,91	Картометрический метод	2,50	-
558	405175,26	2274056,72	Картометрический метод	2,50	-
559	405260,55	2273842,64	Картометрический метод	2,50	-
560	405210,72	2273787,33	Картометрический метод	2,50	-
561	405236,15	2273765,16	Картометрический метод	2,50	-
562	405227,04	2273750,36	Картометрический метод	2,50	-
563	405223,5	2273732,47	Картометрический метод	2,50	-
564	405229,34	2273719,69	Картометрический метод	2,50	-
565	405284,39	2273646,54	Картометрический метод	2,50	-
566	405292,09	2273630,37	Картометрический метод	2,50	-
567	405292,93	2273618,03	Картометрический метод	2,50	-
568	405290,59	2273604,68	Картометрический метод	2,50	-
569	405266,89	2273591	Картометрический метод	2,50	-
570	405222,82	2273590,66	Картометрический метод	2,50	-
571	405186,1	2273565,96	Картометрический метод	2,50	-
572	405186,1	2273558,62	Картометрический метод	2,50	-
573	405203,13	2273541,26	Картометрический метод	2,50	-
574	405239,18	2273519,23	Картометрический метод	2,50	-
575	405289,23	2273497,19	Картометрический метод	2,50	-
576	405324,64	2273469,15	Картометрический метод	2,50	-
577	405335,63	2273469,06	Картометрический метод	2,50	-
578	405363,73	2273481,28	Картометрический метод	2,50	-
579	405393,78	2273489,83	Картометрический метод	2,50	-
580	405404,2	2273486,59	Картометрический метод	2,50	-
581	405408,51	2273479,51	Картометрический метод	2,50	-
582	405405,5	2273466,62	Картометрический метод	2,50	-

Сведения о местоположении границ объекта

583	405391,33	2273440,72	Картометрический метод	2,50	-
584	405389,13	2273423,38	Картометрический метод	2,50	-
585	405398,91	2273406,76	Картометрический метод	2,50	-
586	405465,11	2273346,91	Картометрический метод	2,50	-
587	405486,85	2273338,36	Картометрический метод	2,50	-
588	405520,32	2273335,67	Картометрический метод	2,50	-
589	405535,47	2273321,03	Картометрический метод	2,50	-
590	405567,72	2273299,76	Картометрический метод	2,50	-
591	405597,03	2273260,67	Картометрический метод	2,50	-
592	405612,67	2273252,12	Картометрический метод	2,50	-
593	405684,01	2273254,08	Картометрический метод	2,50	-
594	405699,03	2273242,47	Картометрический метод	2,50	-
595	405701,54	2273234,52	Картометрический метод	2,50	-
596	405695,82	2273224,37	Картометрический метод	2,50	-
597	405661,76	2273188,61	Картометрический метод	2,50	-
598	405661,76	2273178,25	Картометрический метод	2,50	-
599	405706,4	2273124,3	Картометрический метод	2,50	-
600	405733,7	2273086,4	Картометрический метод	2,50	-
601	405744,08	2273066,45	Картометрический метод	2,50	-
602	405743,81	2273054,08	Картометрический метод	2,50	-
603	405739,08	2273047,62	Картометрический метод	2,50	-
604	405704,67	2273034,2	Картометрический метод	2,50	-
605	405685,36	2273029,95	Картометрический метод	2,50	-
606	405681,91	2273019,37	Картометрический метод	2,50	-
607	405691,11	2273002,93	Картометрический метод	2,50	-
608	405702,29	2272979,44	Картометрический метод	2,50	-
609	405706,56	2272941,03	Картометрический метод	2,50	-
610	405714,41	2272922,43	Картометрический метод	2,50	-
611	405727,38	2272912,53	Картометрический метод	2,50	-
612	405765,79	2272900,07	Картометрический метод	2,50	-
613	405785,55	2272882,52	Картометрический метод	2,50	-
614	405793,46	2272878,72	Картометрический метод	2,50	-
615	405807,14	2272808,46	Картометрический метод	2,50	-
616	405832,2	2272785,21	Картометрический метод	2,50	-
617	405805,65	2272753,97	Картометрический метод	2,50	-
618	405775,25	2272778,65	Картометрический метод	2,50	-
619	405745,84	2272825,78	Картометрический метод	2,50	-
620	405730,92	2272832,79	Картометрический метод	2,50	-
621	405711,3	2272775,52	Картометрический метод	2,50	-
622	405691,69	2272717,85	Картометрический метод	2,50	-
623	405672,07	2272704,12	Картометрический метод	2,50	-
624	405650,32	2272723,68	Картометрический метод	2,50	-
625	405648,16	2272750,78	Картометрический метод	2,50	-
626	405658,59	2272786,14	Картометрический метод	2,50	-
627	405673,26	2272823,8	Картометрический метод	2,50	-
628	405677,86	2272846,78	Картометрический метод	2,50	-
629	405673,66	2272860,29	Картометрический метод	2,50	-
630	405626,24	2272922,63	Картометрический метод	2,50	-
631	405612,27	2272950,56	Картометрический метод	2,50	-
632	405605,02	2272988,04	Картометрический метод	2,50	-
633	405607,5	2273000,42	Картометрический метод	2,50	-

Сведения о местоположении границ объекта

634	405617,4	2273017,04	Картометрический метод	2,50	-
635	405620,4	2273020,12	Картометрический метод	2,50	-
636	405618,46	2273047,98	Картометрический метод	2,50	-
637	405593	2273112,15	Картометрический метод	2,50	-
638	405572,15	2273110,59	Картометрический метод	2,50	-
639	405563,23	2273100,52	Картометрический метод	2,50	-
640	405557,57	2273084,12	Картометрический метод	2,50	-
641	405551,34	2273060,91	Картометрический метод	2,50	-
642	405543,48	2273052,47	Картометрический метод	2,50	-
643	405529,76	2273048,16	Картометрический метод	2,50	-
644	405514,7	2273049,98	Картометрический метод	2,50	-
645	405504,15	2273057,94	Картометрический метод	2,50	-
646	405499,74	2273068,49	Картометрический метод	2,50	-
647	405501,66	2273086,04	Картометрический метод	2,50	-
648	405531,39	2273133,71	Картометрический метод	2,50	-
649	405536,19	2273147,62	Картометрический метод	2,50	-
650	405535,56	2273159,86	Картометрический метод	2,50	-
651	405523,91	2273188,57	Картометрический метод	2,50	-
652	405491,49	2273252,06	Картометрический метод	2,50	-
653	405476,3	2273267,32	Картометрический метод	2,50	-
654	405453,13	2273280,67	Картометрический метод	2,50	-
655	405314,25	2273353,35	Картометрический метод	2,50	-
656	405227,2	2273451,12	Картометрический метод	2,50	-
657	405083,23	2273611,98	Картометрический метод	2,50	-
658	404992,21	2273734,39	Картометрический метод	2,50	-
659	404847,83	2274020,01	Картометрический метод	2,50	-
660	404560,65	2274482,95	Картометрический метод	2,50	-
661	404436,63	2274495,52	Картометрический метод	2,50	-
662	404360,76	2274540,11	Картометрический метод	2,50	-
663	404366,56	2274505,29	Картометрический метод	2,50	-
664	404376,71	2274470,47	Картометрический метод	2,50	-
665	404395,57	2274426,95	Картометрический метод	2,50	-
666	404449,24	2274405,19	Картометрический метод	2,50	-
667	404321,59	2274397,93	Картометрический метод	2,50	-
668	404236	2274361,66	Картометрический метод	2,50	-
669	404141,71	2274399,28	Картометрический метод	2,50	-
670	404085,13	2274236,9	Картометрический метод	2,50	-
671	404056,12	2274245,6	Картометрический метод	2,50	-
672	404028,56	2274204,98	Картометрический метод	2,50	-
673	404025,66	2274158,56	Картометрический метод	2,50	-
674	404025,66	2273977,21	Картометрический метод	2,50	-
675	404021,31	2273843,75	Картометрический метод	2,50	-
676	404023,76	2273768,31	Картометрический метод	2,50	-
677	404011,13	2273720,43	Картометрический метод	2,50	-
678	403974,5	2273643,53	Картометрический метод	2,50	-
679	403960,38	2273623,23	Картометрический метод	2,50	-
680	403937,17	2273629,03	Картометрический метод	2,50	-
681	403905,26	2273650,8	Картометрический метод	2,50	-
682	403879,14	2273653,7	Картометрический метод	2,50	-
683	403866,09	2273656,6	Картометрический метод	2,50	-
684	403854,48	2273659,5	Картометрический метод	2,50	-

Сведения о местоположении границ объекта

685	403844,33	2273663,85	Картометрический метод	2,50	-
686	403832,72	2273663,85	Картометрический метод	2,50	-
687	403813,87	2273669,66	Картометрический метод	2,50	-
688	403787,75	2273663,85	Картометрический метод	2,50	-
689	403773,05	2273665,3	Картометрический метод	2,50	-
690	403768,9	2273676,91	Картометрический метод	2,50	-
691	403773,25	2273692,87	Картометрический метод	2,50	-
692	403802,26	2273734,94	Картометрический метод	2,50	-
693	403812,41	2273765,41	Картометрический метод	2,50	-
694	403841,43	2273772,66	Картометрический метод	2,50	-
695	403863,19	2273781,36	Картометрический метод	2,50	-
696	403879,14	2273798,77	Картометрический метод	2,50	-
697	403883,5	2273826,34	Картометрический метод	2,50	-
698	403877,69	2273852,45	Картометрический метод	2,50	-
699	403863,19	2273872,76	Картометрический метод	2,50	-
700	403841,43	2273881,47	Картометрический метод	2,50	-
701	403808,06	2273895,97	Картометрический метод	2,50	-
702	403781,95	2273913,38	Картометрический метод	2,50	-
703	403758,74	2273945,3	Картометрический метод	2,50	-
704	403741,33	2273987,37	Картометрический метод	2,50	-
705	403739,88	2274030,89	Картометрический метод	2,50	-
706	403747,13	2274162,91	Картометрический метод	2,50	-
707	403752,94	2274309,33	Картометрический метод	2,50	-
708	403738,43	2274258,66	Картометрический метод	2,50	-
709	403731,05	2274276,15	Картометрический метод	2,50	-
710	403700,16	2274313,45	Картометрический метод	2,50	-
711	403669,98	2274310,36	Картометрический метод	2,50	-
712	403605,82	2274274,24	Картометрический метод	2,50	-
713	403405,5	2274144,03	Картометрический метод	2,50	-
714	403391,96	2274139,75	Картометрический метод	2,50	-
715	403336,6	2274107,78	Картометрический метод	2,50	-
716	403253,92	2274049,75	Картометрический метод	2,50	-
717	403280,03	2274117,94	Картометрический метод	2,50	-
718	403304,69	2274174,52	Картометрический метод	2,50	-
719	403317,75	2274223,84	Картометрический метод	2,50	-
720	403339,51	2274358,76	Картометрический метод	2,50	-
721	403339,51	2274402,28	Картометрический метод	2,50	-
722	403339,51	2274432,75	Картометрический метод	2,50	-
723	403314,85	2274556,06	Картометрический метод	2,50	-
724	403293,09	2274615,54	Картометрический метод	2,50	-
725	403236,51	2274696,79	Картометрический метод	2,50	-
726	403233,59	2274700,39	Картометрический метод	2,50	-
727	403233,13	2274693,27	Картометрический метод	2,50	-
728	403232,97	2274691,26	Картометрический метод	2,50	-
729	403237,3	2274684,29	Картометрический метод	2,50	-
730	403254,63	2274655,82	Картометрический метод	2,50	-
731	403246,12	2274650,4	Картометрический метод	2,50	-
732	403226,63	2274679,96	Картометрический метод	2,50	-
733	403222,6	2274686,31	Картометрический метод	2,50	-
734	403211,77	2274692,96	Картометрический метод	2,50	-
735	403199,24	2274700,7	Картометрический метод	2,50	-

Сведения о местоположении границ объекта

736	403145,23	2274677,02	Картометрический метод	2,50	-
737	403075,44	2274651,17	Картометрический метод	2,50	-
738	402947,01	2274595,14	Картометрический метод	2,50	-
739	402910,49	2274577,65	Картометрический метод	2,50	-
740	402802,33	2274513,73	Картометрический метод	2,50	-
741	402679	2274440,83	Картометрический метод	2,50	-
742	402636,13	2274415,29	Картометрический метод	2,50	-
743	402333,62	2274233,43	Картометрический метод	2,50	-
744	402334,23	2274224,15	Картометрический метод	2,50	-
745	402340,89	2274213,62	Картометрический метод	2,50	-
746	402350,64	2274197,99	Картометрический метод	2,50	-
747	402342,59	2274193,04	Картометрический метод	2,50	-
748	402332,84	2274203,82	Картометрический метод	2,50	-
749	402327,58	2274217,34	Картометрический метод	2,50	-
750	402326,5	2274219,19	Картометрический метод	2,50	-
751	402317,52	2274223,99	Картометрический метод	2,50	-
752	401782,89	2273905	Картометрический метод	2,50	-
753	401737,4	2273876,05	Картометрический метод	2,50	-
754	401709,24	2273854,23	Картометрический метод	2,50	-
755	401677,82	2273827,61	Картометрический метод	2,50	-
756	401479,91	2273651,17	Картометрический метод	2,50	-
757	400882,92	2273118,89	Картометрический метод	2,50	-
758	400864,35	2273102,49	Картометрический метод	2,50	-
759	400845,47	2273085,77	Картометрический метод	2,50	-
760	400785,28	2273032,99	Картометрический метод	2,50	-
761	400693,21	2272972,47	Картометрический метод	2,50	-
762	400509,99	2272860,11	Картометрический метод	2,50	-
763	400511,38	2272848,34	Картометрический метод	2,50	-
764	400552,85	2272794,95	Картометрический метод	2,50	-
765	400546,7	2272790,24	Картометрический метод	2,50	-
766	400784,21	2272512,52	Картометрический метод	2,50	-
767	401053,37	2272244,44	Картометрический метод	2,50	-
768	401162,47	2272128,41	Картометрический метод	2,50	-
769	401269,04	2272052,03	Картометрический метод	2,50	-
770	401363,1	2272001,97	Картометрический метод	2,50	-
771	401460,06	2271963,14	Картометрический метод	2,50	-
772	401623,01	2271912,88	Картометрический метод	2,50	-
773	402009,97	2271781,03	Картометрический метод	2,50	-
774	402482,57	2271651,5	Картометрический метод	2,50	-
775	402731,81	2271566,95	Картометрический метод	2,50	-
776	402815,38	2271516,47	Картометрический метод	2,50	-
777	402813,24	2271619,8	Картометрический метод	2,50	-
778	402816,89	2271830,73	Картометрический метод	2,50	-
779	402845,26	2272071,31	Картометрический метод	2,50	-
780	402867,96	2272180,62	Картометрический метод	2,50	-
781	402867,58	2272511,22	Картометрический метод	2,50	-
782	402865,93	2272624,61	Картометрический метод	2,50	-
783	402933,12	2272625,61	Картометрический метод	2,50	-
784	402870,66	2272624,99	Картометрический метод	2,50	-
785	402859,51	2272663,37	Картометрический метод	2,50	-
786	402843,37	2272744,54	Картометрический метод	2,50	-

Сведения о местоположении границ объекта

787	402822,53	2272879,05	Картометрический метод	2,50	-
788	402873,55	2272875,02	Картометрический метод	2,50	-
789	402891,65	2272888,53	Картометрический метод	2,50	-
790	402875,29	2273218,91	Картометрический метод	2,50	-
791	402870,22	2273277,24	Картометрический метод	2,50	-
792	402858,88	2273312,44	Картометрический метод	2,50	-
793	402840,32	2273324,96	Картометрический метод	2,50	-
794	402814,87	2273349,34	Картометрический метод	2,50	-
795	402862,14	2273458,59	Картометрический метод	2,50	-
796	403007,66	2273578,85	Картометрический метод	2,50	-
797	403096,85	2273621,14	Картометрический метод	2,50	-
798	403143,23	2273628,2	Картометрический метод	2,50	-
799	403188,6	2273603,99	Картометрический метод	2,50	-
800	403202,72	2273564,67	Картометрический метод	2,50	-
801	403188,6	2273525,34	Картометрический метод	2,50	-
802	403165,41	2273508,2	Картометрический метод	2,50	-
803	403127,1	2273510,22	Картометрический метод	2,50	-
804	403094,84	2273419,47	Картометрический метод	2,50	-
805	403070,64	2273371,07	Картометрический метод	2,50	-
806	402959,59	2273203,37	Картометрический метод	2,50	-
807	402959,59	2273183,3	Картометрический метод	2,50	-
808	403001,98	2273079,13	Картометрический метод	2,50	-
809	403046,89	2272950,75	Картометрический метод	2,50	-
810	403092,42	2272837,38	Картометрический метод	2,50	-
811	403113,36	2272758,69	Картометрический метод	2,50	-
812	403111,65	2272758,75	Картометрический метод	2,50	-
813	403269,39	2272750,43	Картометрический метод	2,50	-
814	403349,06	2272741,52	Картометрический метод	2,50	-
815	403323,29	2272714,59	Картометрический метод	2,50	-
816	403318,27	2272693,26	Картометрический метод	2,50	-
817	403329,14	2272671,16	Картометрический метод	2,50	-
818	403346,79	2272662,84	Картометрический метод	2,50	-
819	403369,48	2272668,64	Картометрический метод	2,50	-
820	403421,69	2272702,24	Картометрический метод	2,50	-
821	403456,03	2272713,81	Картометрический метод	2,50	-
822	403477,92	2272710,25	Картометрический метод	2,50	-
823	403492,04	2272700,92	Картометрический метод	2,50	-
824	403501,02	2272675,72	Картометрический метод	2,50	-
825	403516,62	2272583	Картометрический метод	2,50	-
826	403532,8	2272557,19	Картометрический метод	2,50	-
827	403593,41	2272522,8	Картометрический метод	2,50	-
828	403607,73	2272501,97	Картометрический метод	2,50	-
829	403606,53	2273479,97	Картометрический метод	2,50	-
830	403581,97	2272451,53	Картометрический метод	2,50	-
831	403589,53	2272444,98	Картометрический метод	2,50	-
832	403642,59	2272410,18	Картометрический метод	2,50	-
833	403656,21	2272396,05	Картометрический метод	2,50	-
834	403657,72	2272370,67	Картометрический метод	2,50	-
835	403668,82	2272351,84	Картометрический метод	2,50	-
836	403694,51	2272329,47	Картометрический метод	2,50	-
837	403737,75	2272313	Картометрический метод	2,50	-

Сведения о местоположении границ объекта

838	403765,13	2272307,48	Картометрический метод	2,50	-
839	403778,94	2272284,76	Картометрический метод	2,50	-
840	403789,99	2272246,77	Картометрический метод	2,50	-
841	403921,93	2272268,87	Картометрический метод	2,50	-
842	403933,28	2272266,78	Картометрический метод	2,50	-
843	404079,92	2272101,89	Картометрический метод	2,50	-
844	404160,99	2272024,91	Картометрический метод	2,50	-
845	404181,06	2272049,43	Картометрический метод	2,50	-
846	404261,23	2272075,76	Картометрический метод	2,50	-
847	404279,03	2272089,18	Картометрический метод	2,50	-
848	404288,28	2272115,6	Картометрический метод	2,50	-
849	404314,94	2272185,45	Картометрический метод	2,50	-
850	404340,37	2272219,21	Картометрический метод	2,50	-
851	404393,62	2272341,79	Картометрический метод	2,50	-
852	404438,26	2272341,06	Картометрический метод	2,50	-
853	404462,46	2272234,25	Картометрический метод	2,50	-
854	404538,91	2272187,96	Картометрический метод	2,50	-
855	404570,65	2272145,36	Картометрический метод	2,50	-
856	404602,58	2272118,5	Картометрический метод	2,50	-
857	404683,04	2272102,87	Картометрический метод	2,50	-
858	404732,16	2272076,89	Картометрический метод	2,50	-
859	404780,58	2272040,2	Картометрический метод	2,50	-
860	404922,71	2271854,55	Картометрический метод	2,50	-
861	405080,09	2271764,73	Картометрический метод	2,50	-
862	405144,9	2271749,85	Картометрический метод	2,50	-
863	406160,79	2271505,41	Картометрический метод	2,50	-
864	406306,99	2271472,37	Картометрический метод	2,50	-
865	406350,47	2271565,36	Картометрический метод	2,50	-
866	406394,49	2271542,85	Картометрический метод	2,50	-
867	406419,99	2271590,2	Картометрический метод	2,50	-
868	406423,74	2271623,92	Картометрический метод	2,50	-
869	406430,8	2271673,82	Картометрический метод	2,50	-
870	406445,97	2271721,65	Картометрический метод	2,50	-
871	406456,42	2271744,34	Картометрический метод	2,50	-
872	406490,04	2271811,31	Картометрический метод	2,50	-
873	406511,94	2271877,1	Картометрический метод	2,50	-
874	406541,67	2272020,68	Картометрический метод	2,50	-
875	406554,24	2272096,49	Картометрический метод	2,50	-
876	406560,64	2272128,96	Картометрический метод	2,50	-
877	406562,12	2272172,06	Картометрический метод	2,50	-
878	406513,64	2272181,25	Картометрический метод	2,50	-
879	406528,11	2272263,49	Картометрический метод	2,50	-
880	406364,72	2272257,95	Картометрический метод	2,50	-
881	406364,39	2272267,94	Картометрический метод	2,50	-
882	406484,38	2272272,01	Картометрический метод	2,50	-
883	406526,4	2272517,57	Картометрический метод	2,50	-
884	406556,19	2272514,7	Картометрический метод	2,50	-
885	406578,53	2272614,78	Картометрический метод	2,50	-
886	406650,73	2272610,61	Картометрический метод	2,50	-
887	406675,22	2272741,13	Картометрический метод	2,50	-
888	406683,26	2272740,33	Картометрический метод	2,50	-

Сведения о местоположении границ объекта

889	406658,89	2272617,41	Картометрический метод	2,50	-
890	406719,52	2272606,4	Картометрический метод	2,50	-
891	406699,74	2272505,04	Картометрический метод	2,50	-
892	406699,96	2272348,79	Картометрический метод	2,50	-
893	406631,82	2272159,77	Картометрический метод	2,50	-
894	406604,56	2272164,08	Картометрический метод	2,50	-
895	406573,1	2272103,31	Картометрический метод	2,50	-
896	406544,29	2272029,73	Картометрический метод	2,50	-
897	406514,7	2271876,84	Картометрический метод	2,50	-
898	406492,64	2271810,46	Картометрический метод	2,50	-
899	406458,83	2271743,12	Картометрический метод	2,50	-
900	406448,44	2271720,5	Картометрический метод	2,50	-
901	406433,41	2271672,98	Картометрический метод	2,50	-
902	406426,47	2271623,79	Картометрический метод	2,50	-
903	406423,4	2271596,54	Картометрический метод	2,50	-
904	406441,33	2271629,82	Картометрический метод	2,50	-
905	406914,58	2272507,85	Картометрический метод	2,50	-
906	407384,71	2273380,69	Картометрический метод	2,50	-
456	407438,38	2273477,81	Картометрический метод	2,50	-
907	406358,29	2272461,65	Картометрический метод	2,50	-
908	406358,29	2272468,91	Картометрический метод	2,50	-
909	406351,03	2272468,91	Картометрический метод	2,50	-
910	406351,03	2272461,65	Картометрический метод	2,50	-
907	406358,29	2272461,65	Картометрический метод	2,50	-
ЗУ1(6)					
911	406657	2274594,98	Картометрический метод	2,50	-
506	406670,17	2274692,43	Картометрический метод	2,50	-
505	406686,13	2274769,32	Картометрический метод	2,50	-
912	406690	2274813,98	Картометрический метод	2,50	-
913	406675	2274880	Картометрический метод	2,50	-
914	406658,57	2274881,03	Картометрический метод	2,50	-
915	406633,91	2274892,62	Картометрический метод	2,50	-
916	406601,99	2274902,79	Картометрический метод	2,50	-
917	406558,47	2274939,04	Картометрический метод	2,50	-
918	406521	2274993,98	Картометрический метод	2,50	-
919	406465,63	2275063,8	Картометрический метод	2,50	-
920	406459,39	2275073,87	Картометрический метод	2,50	-
921	406297,43	2275029,35	Картометрический метод	2,50	-
922	406293,93	2275124,61	Картометрический метод	2,50	-
923	406029,85	2275092,4	Картометрический метод	2,50	-
511	406014,48	2275089,94	Картометрический метод	2,50	-
924	405998,53	2274997,07	Картометрический метод	2,50	-
925	405926	2274677,91	Картометрический метод	2,50	-
926	405934,46	2274876,03	Картометрический метод	2,50	-
911	406657	2274594,98	Картометрический метод	2,50	-
ЗУ1(7)					
927	403229,27	2275317,72	Картометрический метод	2,50	-
928	403206,67	2275332,7	Картометрический метод	2,50	-
929	403105,31	2275392,02	Картометрический метод	2,50	-
930	402993,81	2275456,48	Картометрический метод	2,50	-

Сведения о местоположении границ объекта

931	402912,96	2275238,28	Картометрический метод	2,50	-
932	402928,88	2275226,77	Картометрический метод	2,50	-
933	402933,04	2275226,38	Картометрический метод	2,50	-
934	402967,29	2275233,14	Картометрический метод	2,50	-
935	403057,29	2275182,66	Картометрический метод	2,50	-
936	403104,24	2275209,38	Картометрический метод	2,50	-
937	403110,2	2275211,8	Картометрический метод	2,50	-
938	403184,29	2275272,73	Картометрический метод	2,50	-
927	403229,27	2275317,72	Картометрический метод	2,50	-
ЗУ1(8)					
939	403169,68	2274742,8	Картометрический метод	2,50	-
940	403167,98	2274757,35	Картометрический метод	2,50	-
941	403162,95	2274758,84	Картометрический метод	2,50	-
942	403146,25	2274793,24	Картометрический метод	2,50	-
943	403125,21	2274827,11	Картометрический метод	2,50	-
944	403288	2274638,05	Картометрический метод	2,50	-
945	402661,49	2274520,44	Картометрический метод	2,50	-
946	402599,55	2274564,55	Картометрический метод	2,50	-
947	402522,18	2274605,46	Картометрический метод	2,50	-
948	402481,68	2274628,06	Картометрический метод	2,50	-
949	402430,88	2274650,28	Картометрический метод	2,50	-
950	402388,78	2274673,5	Картометрический метод	2,50	-
951	402187,95	2274811,77	Картометрический метод	2,50	-
952	402142,89	2274850,6	Картометрический метод	2,50	-
953	402092,48	2274880,48	Картометрический метод	2,50	-
954	402045,23	2274911,95	Картометрический метод	2,50	-
955	402000,7	2274950,15	Картометрический метод	2,50	-
956	401971,16	2274963,64	Картометрический метод	2,50	-
957	401929,78	2274978,1	Картометрический метод	2,50	-
958	401677,53	2275136,65	Картометрический метод	2,50	-
959	401673,45	2275155,61	Картометрический метод	2,50	-
960	401697,43	2275207,51	Картометрический метод	2,50	-
961	401735,33	2275274,32	Картометрический метод	2,50	-
962	401804,79	2275368,03	Картометрический метод	2,50	-
963	401901,65	2275524,98	Картометрический метод	2,50	-
964	401793,91	2275597,06	Картометрический метод	2,50	-
965	401685,13	2275669,84	Картометрический метод	2,50	-
966	401743,31	2275773,24	Картометрический метод	2,50	-
967	401784,42	2275857,38	Картометрический метод	2,50	-
968	401797,63	2275897,59	Картометрический метод	2,50	-
969	401804,67	2275923,3	Картометрический метод	2,50	-
970	401800,33	2275929,97	Картометрический метод	2,50	-
971	401785,33	2275944,45	Картометрический метод	2,50	-
972	401579,9	2276027,29	Картометрический метод	2,50	-
973	401448,38	2276080,87	Картометрический метод	2,50	-
974	401442,61	2276105,04	Картометрический метод	2,50	-
975	401421,76	2276135,93	Картометрический метод	2,50	-
976	401405,8	2276170,75	Картометрический метод	2,50	-
977	401396,42	2276218,88	Картометрический метод	2,50	-
978	401393,05	2276253,39	Картометрический метод	2,50	-
979	401404,84	2276300,74	Картометрический метод	2,50	-

Сведения о местоположении границ объекта

980	401408,71	2276337,58	Картометрический метод	2,50	-
981	401360,84	2276341,93	Картометрический метод	2,50	-
982	401361,18	2276344,32	Картометрический метод	2,50	-
983	401335,21	2276346,29	Картометрический метод	2,50	-
984	401252,57	2276355,02	Картометрический метод	2,50	-
985	401136,16	2276368,37	Картометрический метод	2,50	-
986	400995,59	2276382,66	Картометрический метод	2,50	-
987	400963,67	2276386,93	Картометрический метод	2,50	-
988	400942,07	2276394,99	Картометрический метод	2,50	-
989	400924,43	2276407,49	Картометрический метод	2,50	-
990	400900,05	2276428,11	Картометрический метод	2,50	-
991	400689,63	2276627,48	Картометрический метод	2,50	-
992	400501,5	2276809,65	Картометрический метод	2,50	-
993	400425,89	2276880,69	Картометрический метод	2,50	-
994	400311,67	2276990,37	Картометрический метод	2,50	-
995	400156,87	2277136,53	Картометрический метод	2,50	-
996	400082,28	2277205,62	Картометрический метод	2,50	-
997	400051,8	2277227,97	Картометрический метод	2,50	-
998	399995,9	2277259,05	Картометрический метод	2,50	-
999	399753,17	2277400,07	Картометрический метод	2,50	-
1000	399663,99	2277450,88	Картометрический метод	2,50	-
1001	399644,42	2277462,93	Картометрический метод	2,50	-
1002	399619,92	2277480,15	Картометрический метод	2,50	-
1003	399602,08	2277497,31	Картометрический метод	2,50	-
1004	399584,89	2277534,69	Картометрический метод	2,50	-
1005	399409,93	2277700,14	Картометрический метод	2,50	-
1006	399409,86	2277700,22	Картометрический метод	2,50	-
1007	398861,04	2276025,78	Картометрический метод	2,50	-
1008	398730,25	2275614,74	Картометрический метод	2,50	-
1009	398603,46	2275212,07	Картометрический метод	2,50	-
1010	398463,95	2274807,17	Картометрический метод	2,50	-
1011	398274,63	2274411,21	Картометрический метод	2,50	-
1012	398185,13	2274224,4	Картометрический метод	2,50	-
1013	398095,34	2274020,91	Картометрический метод	2,50	-
1014	398356,24	2272543,51	Картометрический метод	2,50	-
1015	398588,94	2273111,99	Картометрический метод	2,50	-
1016	398617,61	2273097,47	Картометрический метод	2,50	-
1017	398310,63	2272960,46	Картометрический метод	2,50	-
1018	399392,78	2272915,41	Картометрический метод	2,50	-
1019	399517,51	2272795,52	Картометрический метод	2,50	-
1020	399528,97	2272678,7	Картометрический метод	2,50	-
1021	399543,14	2272594,48	Картометрический метод	2,50	-
1022	399545,66	2272579,97	Картометрический метод	2,50	-
1023	399697,43	2272616,33	Картометрический метод	2,50	-
1024	399925,01	2272658,59	Картометрический метод	2,50	-
1025	400064,96	2272681,34	Картометрический метод	2,50	-
1026	400178,54	2272728,08	Картометрический метод	2,50	-
1027	400317,49	2272790,77	Картометрический метод	2,50	-
1028	400363,61	2272813,98	Картометрический метод	2,50	-
1029	400460,39	2272872,49	Картометрический метод	2,50	-
1030	400504,42	2272899,11	Картометрический метод	2,50	-

Сведения о местоположении границ объекта

1031	400674,48	2273003,12	Картометрический метод	2,50	-
1032	400765,01	2273062,55	Картометрический метод	2,50	-
1033	400823,65	2273114,4	Картометрический метод	2,50	-
1034	400861,1	2273147,53	Картометрический метод	2,50	-
1035	401455,92	2273677,94	Картометрический метод	2,50	-
1036	401653,84	2273854,39	Картометрический метод	2,50	-
1037	401685,87	2273881,63	Картометрический метод	2,50	-
1038	401715,58	2273904,53	Картометрический метод	2,50	-
1039	401763,39	2273935,33	Картометрический метод	2,50	-
1040	402303,13	2274257,27	Картометрический метод	2,50	-
1041	402302,2	2274263,15	Картометрический метод	2,50	-
1042	402298,49	2274268,88	Картометрический метод	2,50	-
1043	402307	2274274,14	Картометрический метод	2,50	-
1044	402311,49	2274266,09	Картометрический метод	2,50	-
1045	402315,2	2274264,23	Картометрический метод	2,50	-
1046	402612,61	2274443,15	Картометрический метод	2,50	-
1047	402727,65	2274511,42	Картометрический метод	2,50	-
1048	402804,65	2274556,91	Картометрический метод	2,50	-
1049	402892,08	2274608,61	Картометрический метод	2,50	-
1050	402921,38	2274627,65	Картометрический метод	2,50	-
1051	403061,05	2274684,14	Картометрический метод	2,50	-
1052	403132,7	2274710,76	Картометрический метод	2,50	-
1053	403158,85	2274723,14	Картометрический метод	2,50	-
939	403169,68	2274742,8	Картометрический метод	2,50	-
1054	400521,94	2273059,91	Картометрический метод	2,50	-
1055	400525,11	2273069,65	Картометрический метод	2,50	-
1056	400514,85	2273092,24	Картометрический метод	2,50	-
1057	400500,31	2273094,91	Картометрический метод	2,50	-
1058	400492,99	2273103,23	Картометрический метод	2,50	-
1059	400491,55	2273114,37	Картометрический метод	2,50	-
1060	400493,96	2273120,82	Картометрический метод	2,50	-
1061	400507,43	2273130,69	Картометрический метод	2,50	-
1062	400509,1	2273144,95	Картометрический метод	2,50	-
1063	400487,07	2273162,9	Картометрический метод	2,50	-
1064	400462,1	2273190,97	Картометрический метод	2,50	-
1065	400446,13	2273222,41	Картометрический метод	2,50	-
1066	400418,11	2273233,05	Картометрический метод	2,50	-
1067	400399,58	2273229,12	Картометрический метод	2,50	-
1068	400392,57	2273219,05	Картометрический метод	2,50	-
1069	400349,18	2273193,56	Картометрический метод	2,50	-
1070	400378,57	2273181,66	Картометрический метод	2,50	-
1071	400384,11	2273187,8	Картометрический метод	2,50	-
1072	400392,18	2273188,12	Картометрический метод	2,50	-
1073	400401,76	2273180,44	Картометрический метод	2,50	-
1074	400391,5	2273176,89	Картометрический метод	2,50	-
1075	400396,61	2273171,62	Картометрический метод	2,50	-
1076	400405,44	2273174,56	Картометрический метод	2,50	-
1077	400424,84	2273143,55	Картометрический метод	2,50	-
1078	400421,48	2273120,76	Картометрический метод	2,50	-
1079	400391,72	2273075,29	Картометрический метод	2,50	-

Сведения о местоположении границ объекта

1080	400375,44	2273042,73	Картометрический метод	2,50	-
1081	400373,76	2273015,78	Картометрический метод	2,50	-
1082	400385,55	2272978,16	Картометрический метод	2,50	-
1083	400382,74	2272964,12	Картометрический метод	2,50	-
1084	400363,09	2272929,31	Картометрический метод	2,50	-
1085	400361,97	2272916,4	Картометрический метод	2,50	-
1086	400357,47	2272904,03	Картометрический метод	2,50	-
1087	400389,46	2272917,98	Картометрический метод	2,50	-
1088	400391,84	2272928,53	Картометрический метод	2,50	-
1089	400400,63	2272929,55	Картометрический метод	2,50	-
1090	400419,43	2272942,49	Картометрический метод	2,50	-
1091	400430,83	2273009,53	Картометрический метод	2,50	-
1092	400443,89	2273032,5	Картометрический метод	2,50	-
1094	400521,94	2273059,91	Картометрический метод	2,50	-
1093	400338,05	2273165,69	Картометрический метод	2,50	-
1094	400339,92	2273182,79	Картометрический метод	2,50	-
1095	400337,58	2273200,4	Картометрический метод	2,50	-
1096	400327,23	2273212	Картометрический метод	2,50	-
1097	400304	2273224,84	Картометрический метод	2,50	-
1098	400288,01	2273243,57	Картометрический метод	2,50	-
1099	400283,56	2273244,76	Картометрический метод	2,50	-
1100	400273,47	2273258,88	Картометрический метод	2,50	-
1101	400273,98	2273268,47	Картометрический метод	2,50	-
1102	400204,16	2273313,95	Картометрический метод	2,50	-
1103	400306,35	2273323,49	Картометрический метод	2,50	-
1104	400317,54	2273342,3	Картометрический метод	2,50	-
1105	400322,31	2273346,75	Картометрический метод	2,50	-
1106	400329,47	2273368,85	Картометрический метод	2,50	-
1107	400331,48	2273383,99	Картометрический метод	2,50	-
1108	400346,62	2273405,18	Картометрический метод	2,50	-
1109	400342,08	2273426,87	Картометрический метод	2,50	-
1110	400344,85	2273441,51	Картометрический метод	2,50	-
1111	400339,38	2273462,66	Картометрический метод	2,50	-
1112	400334,63	2273461,38	Картометрический метод	2,50	-
1113	400314,33	2273464,7	Картометрический метод	2,50	-
1114	400296,68	2273480,84	Картометрический метод	2,50	-
1115	400299,2	2273486,9	Картометрический метод	2,50	-
1116	400272,28	2273509,14	Картометрический метод	2,50	-
1117	400248,53	2273489,64	Картометрический метод	2,50	-
1118	400219,56	2273478,32	Картометрический метод	2,50	-
1119	400177,58	2273452,16	Картометрический метод	2,50	-
1120	400162,38	2273427,43	Картометрический метод	2,50	-
1121	400168,66	2273412,22	Картометрический метод	2,50	-
1122	400181,23	2273414,45	Картометрический метод	2,50	-
1123	400211,65	2273432,9	Картометрический метод	2,50	-
1124	400278,56	2273458,45	Картометрический метод	2,50	-
1125	400287,49	2273451,15	Картометрический метод	2,50	-
1126	400273,49	2273367	Картометрический метод	2,50	-
1127	400239,83	2273305,76	Картометрический метод	2,50	-
1128	400245,51	2273227,49	Картометрический метод	2,50	-

Сведения о местоположении границ объекта

1129	400264,57	2273187,95	Картометрический метод	2,50	-
1130	400265,65	2273170,1	Картометрический метод	2,50	-
1131	400272,21	2273156,73	Картометрический метод	2,50	-
1132	400285,33	2273148,16	Картометрический метод	2,50	-
1133	400302,48	2273169,85	Картометрический метод	2,50	-
1134	400311,23	2273170,71	Картометрический метод	2,50	-
1135	400321,93	2273167,52	Картометрический метод	2,50	-
1093	400338,05	2273165,69	Картометрический метод	2,50	-
1136	400457,37	2272747,81	Картометрический метод	2,50	-
1137	400466,12	2273754,24	Картометрический метод	2,50	-
1138	400477,6	2273753,71	Картометрический метод	2,50	-
1139	400490,12	2272793,41	Картометрический метод	2,50	-
1140	400544,31	2273878	Картометрический метод	2,50	-
1141	400550,44	2273908,43	Картометрический метод	2,50	-
1142	400538,32	2273948,01	Картометрический метод	2,50	-
1143	400520,79	2273977,69	Картометрический метод	2,50	-
1144	400436,55	2274021,17	Картометрический метод	2,50	-
1145	400406,4	2274024,88	Картометрический метод	2,50	-
1146	400401,62	2274037,73	Картометрический метод	2,50	-
1147	400417,32	2274044,24	Картометрический метод	2,50	-
1148	400413,4	2274071,13	Картометрический метод	2,50	-
1149	400403,93	2274087,07	Картометрический метод	2,50	-
1150	400411,97	2274102,57	Картометрический метод	2,50	-
1151	400410,82	2274124,54	Картометрический метод	2,50	-
1152	400385,89	2274127,76	Картометрический метод	2,50	-
1153	400388,56	2274076,65	Картометрический метод	2,50	-
1154	400385,01	2274062,81	Картометрический метод	2,50	-
1155	400365,34	2274033	Картометрический метод	2,50	-
1156	400363,53	2274021,01	Картометрический метод	2,50	-
1157	400372,78	2273985,17	Картометрический метод	2,50	-
1158	400375,5	2273981,34	Картометрический метод	2,50	-
1159	400383,52	2273990,63	Картометрический метод	2,50	-
1160	400393,96	2273993,09	Картометрический метод	2,50	-
1161	400405,13	2273993,62	Картометрический метод	2,50	-
1162	400465,87	2273965,12	Картометрический метод	2,50	-
1163	400483,41	2273982,86	Картометрический метод	2,50	-
1164	400485,74	2273881,26	Картометрический метод	2,50	-
1165	400473,43	2273862,15	Картометрический метод	2,50	-
1166	400441,14	2273852,59	Картометрический метод	2,50	-
1167	400442,92	2273837,71	Картометрический метод	2,50	-
1168	400423,88	2273784,26	Картометрический метод	2,50	-
1169	400429,26	2273769,99	Картометрический метод	2,50	-
1170	400440,95	2273756,69	Картометрический метод	2,50	-
1136	400457,37	2272747,81	Картометрический метод	2,50	-
1171	400150,39	2274421,12	Картометрический метод	2,50	-
1172	400133,44	2274448,36	Картометрический метод	2,50	-
1173	400094,43	2274502,93	Картометрический метод	2,50	-
1174	400091,61	2274492,22	Картометрический метод	2,50	-
1175	400083,22	2274500,61	Картометрический метод	2,50	-

Сведения о местоположении границ объекта

1176	400052,43	2274500,05	Картометрический метод	2,50	-
1177	400031,72	2274516,29	Картометрический метод	2,50	-
1178	399993,93	2274512,09	Картометрический метод	2,50	-
1179	399963,98	2274517,69	Картометрический метод	2,50	-
1180	399927,88	2274508,73	Картометрический метод	2,50	-
1181	399909,4	2274496,98	Картометрический метод	2,50	-
1182	399880,29	2274513,77	Картометрический метод	2,50	-
1183	399833,83	2274514,05	Картометрический метод	2,50	-
1184	399825,14	2274534,03	Картометрический метод	2,50	-
1185	399817,39	2274522,93	Картометрический метод	2,50	-
1186	399811,8	2274525,88	Картометрический метод	2,50	-
1187	399799,57	2274527,51	Картометрический метод	2,50	-
1188	399779,97	2274514,97	Картометрический метод	2,50	-
1189	399779,54	2274514,7	Картометрический метод	2,50	-
1190	399745,43	2274500,71	Картометрический метод	2,50	-
1191	399705,18	2274484,21	Картометрический метод	2,50	-
1192	399634,65	2274482,7	Картометрический метод	2,50	-
1193	399619,71	2274467,87	Картометрический метод	2,50	-
1194	399622,66	2274454,44	Картометрический метод	2,50	-
1195	399623,31	2274451,95	Картометрический метод	2,50	-
1196	399632,93	2274450,89	Картометрический метод	2,50	-
1197	399706,48	2274450,51	Картометрический метод	2,50	-
1198	399712,63	2274462,27	Картометрический метод	2,50	-
1199	399744,54	2274469,55	Картометрический метод	2,50	-
1200	399745,94	2274475,7	Картометрический метод	2,50	-
1201	399764,56	2274476,14	Картометрический метод	2,50	-
1202	399771,69	2274476,26	Картометрический метод	2,50	-
1203	399776,45	2274488,58	Картометрический метод	2,50	-
1204	399799,4	2274488,58	Картометрический метод	2,50	-
1205	399803,29	2274486,5	Картометрический метод	2,50	-
1206	399821,51	2274472,62	Картометрический метод	2,50	-
1207	399830,47	2274474,86	Картометрический метод	2,50	-
1208	399845,59	2274463,39	Картометрический метод	2,50	-
1209	399861,26	2274465,63	Картометрический метод	2,50	-
1210	399871,34	2274456,95	Картометрический метод	2,50	-
1211	399892,61	2274451,07	Картометрический метод	2,50	-
1212	399925,92	2274450,79	Картометрический метод	2,50	-
1213	399934,59	2274429,52	Картометрический метод	2,50	-
1214	399959,73	2274425,32	Картометрический метод	2,50	-
1215	399971,82	2274434,28	Картометрический метод	2,50	-
1216	399985,81	2274432,04	Картометрический метод	2,50	-
1217	399997,85	2274421,68	Картометрический метод	2,50	-
1218	400013,8	2274420,84	Картометрический метод	2,50	-
1219	400020,8	2274415,81	Картометрический метод	2,50	-
1220	400056,35	2274410,77	Картометрический метод	2,50	-
1221	400066,98	2274402,37	Картометрический метод	2,50	-
1222	400082,94	2274400,97	Картометрический метод	2,50	-
1223	400098,05	2274408,25	Картометрический метод	2,50	-
1224	400100,57	2274421,68	Картометрический метод	2,50	-
1225	400104,77	2274421,96	Картометрический метод	2,50	-
1226	400119,04	2274411,05	Картометрический метод	2,50	-

Сведения о местоположении границ объекта

1227	400123,24	2274411,6	Картометрический метод	2,50	-
1228	400123,43	2274419,94	Картометрический метод	2,50	-
1229	400131,64	2274412,73	Картометрический метод	2,50	-
1171	400150,39	2274421,12	Картометрический метод	2,50	-
1230	399981,06	2274099,48	Картометрический метод	2,50	-
1231	399974,76	2274104,01	Картометрический метод	2,50	-
1232	399907,07	2274067,23	Картометрический метод	2,50	-
1233	399888,73	2274054,57	Картометрический метод	2,50	-
1234	399871,01	2274047,56	Картометрический метод	2,50	-
1235	399869,49	2274046,39	Картометрический метод	2,50	-
1236	399863,79	2274036,63	Картометрический метод	2,50	-
1237	399855,12	2274035,33	Картометрический метод	2,50	-
1238	399850,41	2274031,71	Картометрический метод	2,50	-
1239	399818,5	2274013,49	Картометрический метод	2,50	-
1240	399738,68	2273950,58	Картометрический метод	2,50	-
1241	399674,13	2273916,5	Картометрический метод	2,50	-
1242	399664,21	2273914,84	Картометрический метод	2,50	-
1243	399645,6	2273898,11	Картометрический метод	2,50	-
1244	399632,19	2273856,82	Картометрический метод	2,50	-
1245	399609,47	2273831,67	Картометрический метод	2,50	-
1246	399565,33	2273810,59	Картометрический метод	2,50	-
1247	399488,97	2273723,15	Картометрический метод	2,50	-
1248	399363,37	2273632,77	Картометрический метод	2,50	-
1249	399325,97	2273570,88	Картометрический метод	2,50	-
1250	399333,36	2273573,25	Картометрический метод	2,50	-
1251	399334,93	2273583,94	Картометрический метод	2,50	-
1252	399344,34	2273581,98	Картометрический метод	2,50	-
1253	399358,85	2273584,72	Картометрический метод	2,50	-
1254	399371,07	2273573,32	Картометрический метод	2,50	-
1255	399376,42	2273582,18	Картометрический метод	2,50	-
1256	399463,12	2273696,79	Картометрический метод	2,50	-
1257	399475,23	2273703,46	Картометрический метод	2,50	-
1258	399498,67	2273700,94	Картометрический метод	2,50	-
1259	399506,67	2273702,59	Картометрический метод	2,50	-
1260	399506,93	2273723,49	Картометрический метод	2,50	-
1261	399528,87	2273737,77	Картометрический метод	2,50	-
1262	399539	2273733,97	Картометрический метод	2,50	-
1263	399550,31	2273739,04	Картометрический метод	2,50	-
1264	399563,03	2273776,18	Картометрический метод	2,50	-
1265	399573,27	2273787,28	Картометрический метод	2,50	-
1266	399600,92	2273801,29	Картометрический метод	2,50	-
1267	399611,89	2273787,83	Картометрический метод	2,50	-
1268	399622,8	2273785,57	Картометрический метод	2,50	-
1269	399625,36	2273794,11	Картометрический метод	2,50	-
1270	399684,28	2273870,09	Картометрический метод	2,50	-
1271	399709,05	2273878,63	Картометрический метод	2,50	-
1272	399716,73	2273901,68	Картометрический метод	2,50	-
1273	399744,06	2273905,09	Картометрический метод	2,50	-
1274	399758,31	2273915,7	Картометрический метод	2,50	-
1275	399816,87	2273990,04	Картометрический метод	2,50	-

Сведения о местоположении границ объекта

1276	399861,9	2274006,68	Картометрический метод	2,50	-
1280	399981,06	2274099,48	Картометрический метод	2,50	-
1277	400009,5	2274177,09	Картометрический метод	2,50	-
1278	399993,45	2274175,73	Картометрический метод	2,50	-
1279	399983,68	2274174,9	Картометрический метод	2,50	-
1280	399945,18	2274150,4	Картометрический метод	2,50	-
1281	399897,92	2274133,77	Картометрический метод	2,50	-
1282	399905,36	2274124,14	Картометрический метод	2,50	-
1283	399870,28	2274101,81	Картометрический метод	2,50	-
1284	399845,85	2274079,95	Картометрический метод	2,50	-
1285	399850,23	2274071,64	Картометрический метод	2,50	-
1286	399842,35	2274064,2	Картометрический метод	2,50	-
1287	399830,1	2274052,39	Картометрический метод	2,50	-
1288	399806,04	2274053,7	Картометрический метод	2,50	-
1289	399772,78	2274033,13	Картометрический метод	2,50	-
1290	399750,47	2274028,76	Картометрический метод	2,50	-
1291	399726,4	2273997,25	Картометрический метод	2,50	-
1292	399718,52	2274002,5	Картометрический метод	2,50	-
1293	399696,65	2273980,19	Картометрический метод	2,50	-
1294	399663,83	2273967,5	Картометрический метод	2,50	-
1295	399641,95	2273947,81	Картометрический метод	2,50	-
1296	399626,42	2273967,06	Картометрический метод	2,50	-
1297	399608,26	2273965,53	Картометрический метод	2,50	-
1298	399594,7	2273978,88	Картометрический метод	2,50	-
1299	399553,35	2274009,51	Картометрический метод	2,50	-
1300	399526,22	2274030,73	Картометрический метод	2,50	-
1301	399522,98	2274020,44	Картометрический метод	2,50	-
1302	399472,21	2274063,55	Картометрический метод	2,50	-
1303	399459,7	2274064,28	Картометрический метод	2,50	-
1304	399448,67	2274074,58	Картометрический метод	2,50	-
1305	399423,65	2274101,07	Картометрический метод	2,50	-
1306	399403,73	2274104,01	Картометрический метод	2,50	-
1307	399356,69	2274084,15	Картометрический метод	2,50	-
1308	399330,94	2274081,21	Картометрический метод	2,50	-
1309	399311,89	2274093,36	Картометрический метод	2,50	-
1310	399305,54	2274102,54	Картометрический метод	2,50	-
1311	399296,62	2274081	Картометрический метод	2,50	-
1312	399285,11	2274066,41	Картометрический метод	2,50	-
1313	399236,73	2274011,48	Картометрический метод	2,50	-
1314	399225,72	2273991,29	Картометрический метод	2,50	-
1315	399183,03	2273974,26	Картометрический метод	2,50	-
1316	399052,68	2273953,54	Картометрический метод	2,50	-
1317	399028,66	2273963,81	Картометрический метод	2,50	-
1318	399015,83	2273949,33	Картометрический метод	2,50	-
1319	399025,54	2273921,83	Картометрический метод	2,50	-
1320	399038,01	2273896,89	Картометрический метод	2,50	-
1321	399057,57	2273886,85	Картометрический метод	2,50	-
1322	399064,23	2273896,71	Картометрический метод	2,50	-
1323	399089,34	2273912,84	Картометрический метод	2,50	-
1324	399148,25	2273920,42	Картометрический метод	2,50	-

Сведения о местоположении границ объекта

1325	399180,1	2273930,81	Картометрический метод	2,50	-
1326	399159,93	2273915,77	Картометрический метод	2,50	-
1327	399143,25	2273891,94	Картометрический метод	2,50	-
1328	399140,17	2273887,45	Картометрический метод	2,50	-
1329	399144,26	2273886,02	Картометрический метод	2,50	-
1330	399157,56	2273884,5	Картометрический метод	2,50	-
1331	399170,09	2273886,02	Картометрический метод	2,50	-
1332	399192,88	2273893,99	Картометрический метод	2,50	-
1333	399204,28	2273910,71	Картометрический метод	2,50	-
1334	399205,42	2273924	Картометрический метод	2,50	-
1335	399202,38	2273939,57	Картометрический метод	2,50	-
1336	399220,61	2273958,57	Картометрический метод	2,50	-
1337	399222,89	2273969,96	Картометрический метод	2,50	-
1338	399232,39	2273969,96	Картометрический метод	2,50	-
1339	399246,82	2273969,2	Картометрический метод	2,50	-
1340	399279,49	2274002,63	Картометрический метод	2,50	-
1341	399315,2	2274017,06	Картометрический метод	2,50	-
1342	399320,51	2274028,46	Картометрический метод	2,50	-
1343	399333,43	2274051,25	Картометрический метод	2,50	-
1344	399342,93	2274061,13	Картометрический метод	2,50	-
1345	399356,93	2274066,83	Картометрический метод	2,50	-
1346	399366,86	2274071	Картометрический метод	2,50	-
1347	399379,39	2274073,28	Картометрический метод	2,50	-
1348	399393,83	2274076,32	Картометрический метод	2,50	-
1349	399405,6	2274076,32	Картометрический метод	2,50	-
1350	399414,34	2274066,45	Картометрический метод	2,50	-
1351	399424,21	2274042,51	Картометрический метод	2,50	-
1352	399439,03	2274020,1	Картометрический метод	2,50	-
1353	399449,28	2274010,23	Картометрический метод	2,50	-
1354	399458,73	2274004,15	Картометрический метод	2,50	-
1355	399478,15	2273986,3	Картометрический метод	2,50	-
1356	399513,1	2273951,35	Картометрический метод	2,50	-
1357	399527,15	2273934,64	Картометрический метод	2,50	-
1358	399545,01	2273914,12	Картометрический метод	2,50	-
1359	399563,05	2273900,83	Картометрический метод	2,50	-
1360	399567,8	2273899,12	Картометрический метод	2,50	-
1361	399571,61	2273898,25	Картометрический метод	2,50	-
1362	399597,24	2273900,64	Картометрический метод	2,50	-
1363	399601,04	2273891,9	Картометрический метод	2,50	-
1364	399595,72	2273881,65	Картометрический метод	2,50	-
1365	399586,79	2273872,91	Картометрический метод	2,50	-
1366	399567,23	2273862,08	Картометрический метод	2,50	-
1367	399549,38	2273854,11	Картометрический метод	2,50	-
1368	399530,38	2273840,05	Картометрический метод	2,50	-
1369	399522,79	2273835,5	Картометрический метод	2,50	-
1370	399513,67	2273826	Картометрический метод	2,50	-
1371	399500,75	2273807,77	Картометрический метод	2,50	-
1372	399488,6	2273791,43	Картометрический метод	2,50	-
1373	399477,96	2273782,32	Картометрический метод	2,50	-
1374	399467,52	2273776,05	Картометрический метод	2,50	-
1375	399455,93	2273774,15	Картометрический метод	2,50	-

Сведения о местоположении границ объекта

1376	399436,37	2273766,55	Картометрический метод	2,50	-
1377	399424,97	2273761,23	Картометрический метод	2,50	-
1378	399421,41	2273757,67	Картометрический метод	2,50	-
1379	399409,78	2273747,18	Картометрический метод	2,50	-
1380	399395,35	2273730,85	Картометрический метод	2,50	-
1381	399377,49	2273703,5	Картометрический метод	2,50	-
1382	399359,26	2273684,5	Картометрический метод	2,50	-
1383	399339,89	2273661,14	Картометрический метод	2,50	-
1384	399325,26	2273641,39	Картометрический метод	2,50	-
1385	399307,22	2273617,27	Картометрический метод	2,50	-
1386	399284,05	2273594,67	Картометрический метод	2,50	-
1387	399263,78	2273571,12	Картометрический метод	2,50	-
1388	399254,1	2273554,66	Картометрический метод	2,50	-
1389	399251,76	2273550,23	Картометрический метод	2,50	-
1390	399246,06	2273530,85	Картометрический метод	2,50	-
1391	399246,82	2273509,96	Картометрический метод	2,50	-
1392	399255,94	2273488,69	Картометрический метод	2,50	-
1393	399253,66	2273476,92	Картометрический метод	2,50	-
1394	399241,51	2273461,72	Картометрический метод	2,50	-
1395	399233,53	2273437,41	Картометрический метод	2,50	-
1396	399226,31	2273411,53	Картометрический метод	2,50	-
1397	399208,46	2273388,41	Картометрический метод	2,50	-
1398	399192,12	2273373,98	Картометрический метод	2,50	-
1399	399173,51	2273362,2	Картометрический метод	2,50	-
1400	399154,9	2273352,32	Картометрический метод	2,50	-
1401	399125,65	2273340,55	Картометрический метод	2,50	-
1402	399114,64	2273337,51	Картометрический метод	2,50	-
1403	399104,76	2273338,65	Картометрический метод	2,50	-
1404	399092,23	2273317,76	Картометрический метод	2,50	-
1405	399064,49	2273279,01	Картометрический метод	2,50	-
1406	399033,73	2273240,65	Картометрический метод	2,50	-
1407	399042,18	2273234,38	Картометрический метод	2,50	-
1408	399054,17	2273232,99	Картометрический метод	2,50	-
1409	399059,85	2273225,72	Картометрический метод	2,50	-
1410	399075,4	2273211,05	Картометрический метод	2,50	-
1411	399084,97	2273328,96	Картометрический метод	2,50	-
1412	399096,57	2273273,58	Картометрический метод	2,50	-
1413	399107,71	2273295,64	Картометрический метод	2,50	-
1414	399127,15	2273315,52	Картометрический метод	2,50	-
1415	399183,11	2273351,6	Картометрический метод	2,50	-
1416	399225,38	2273375,25	Картометрический метод	2,50	-
1417	399251,18	2273410,78	Картометрический метод	2,50	-
1418	399263,31	2273433,96	Картометрический метод	2,50	-
1419	399270,87	2273470,92	Картометрический метод	2,50	-
1420	399311,17	2273565,64	Картометрический метод	2,50	-
1421	399355,26	2273638,57	Картометрический метод	2,50	-
1422	399433,28	2273730,47	Картометрический метод	2,50	-
1423	399560,36	2273819,23	Картометрический метод	2,50	-
1424	399603,62	2273839,54	Картометрический метод	2,50	-
1425	399623,73	2273861,73	Картометрический метод	2,50	-
1426	399637,41	2273903,29	Картометрический метод	2,50	-

Сведения о местоположении границ объекта

1427	399659,68	2273924,26	Картометрический метод	2,50	-
1428	399670,97	2273925,85	Картометрический метод	2,50	-
1429	399732,49	2273958,44	Картометрический метод	2,50	-
1430	399812,92	2274021,76	Картометрический метод	2,50	-
1431	399845,09	2274040,16	Картометрический метод	2,50	-
1432	399871,85	2274060,78	Картометрический метод	2,50	-
1433	399869,92	2274077,33	Картометрический метод	2,50	-
1434	399881,73	2274072,08	Картометрический метод	2,50	-
1435	399891,1	2274075,62	Картометрический метод	2,50	-
1436	399917,04	2274095,6	Картометрический метод	2,50	-
1437	399934,44	2274105,88	Картометрический метод	2,50	-
1438	399935,97	2274111,03	Картометрический метод	2,50	-
1439	399941,14	2274109,83	Картометрический метод	2,50	-
1440	399973,08	2274128,69	Картометрический метод	2,50	-
1441	400018,01	2274146,84	Картометрический метод	2,50	-
1442	400027,73	2274150,76	Картометрический метод	2,50	-
1277	400009,5	2274177,09	Картометрический метод	2,50	-
1443	399776,74	2276914,98	Картометрический метод	2,50	-
1444	399801,34	2277008,21	Картометрический метод	2,50	-
1445	399697,33	2277045,84	Картометрический метод	2,50	-
1446	399678,1	2276952,7	Картометрический метод	2,50	-
1443	399776,74	2276914,98	Картометрический метод	2,50	-
371(9)					
1447	409367,57	2278424,12	Картометрический метод	2,50	-
1448	409318,03	2278398,36	Картометрический метод	2,50	-
1449	409260,56	2278371,93	Картометрический метод	2,50	-
1450	409226,21	2278363,68	Картометрический метод	2,50	-
1451	409195,17	2278364,01	Картометрический метод	2,50	-
1452	409168,75	2278370,94	Картометрический метод	2,50	-
1453	409144,64	2278384,82	Картометрический метод	2,50	-
1454	409124,48	2278409,6	Картометрический метод	2,50	-
1455	409118,55	2278449,22	Картометрический метод	2,50	-
1456	409115,05	2278495,48	Картометрический метод	2,50	-
1457	409094,88	2278533,03	Картометрический метод	2,50	-
1458	409065,18	2278564,5	Картометрический метод	2,50	-
1459	409039,75	2278578,05	Картометрический метод	2,50	-
1460	409002,43	2278593,24	Картометрический метод	2,50	-
1461	408940,01	2278607,11	Картометрический метод	2,50	-
1462	408838,62	2278614,04	Картометрический метод	2,50	-
1463	408751,1	2278611,4	Картометрический метод	2,50	-
1464	408704,86	2278618,01	Картометрический метод	2,50	-
1465	408632,2	2278638,81	Картометрический метод	2,50	-
1466	408557,56	2278680,76	Картометрический метод	2,50	-
1467	408464,1	2278743,18	Картометрический метод	2,50	-
1468	408455,51	2278748,79	Картометрический метод	2,50	-
1469	408431,4	2278769,27	Картометрический метод	2,50	-
1470	408419,18	2278785,12	Картометрический метод	2,50	-
1471	408395,37	2278792,91	Картометрический метод	2,50	-
1472	408355,74	2278792,25	Картометрический метод	2,50	-
1473	408320,07	2278782,67	Картометрический метод	2,50	-

Сведения о местоположении границ объекта

1474	408283,74	2278759,22	Картометрический метод	2,50	-
1475	408261,94	2278725,2	Картометрический метод	2,50	-
1476	408245,1	2278705,39	Картометрический метод	2,50	-
1477	408225,95	2278691,19	Картометрический метод	2,50	-
1478	408166,17	2278673,68	Картометрический метод	2,50	-
1479	408151,97	2278663,44	Картометрический метод	2,50	-
1480	408148,99	2278660,36	Картометрический метод	2,50	-
1481	408135,78	2278581,87	Картометрический метод	2,50	-
1482	408113,94	2278576,26	Картометрический метод	2,50	-
1483	408098,13	2278578,24	Картометрический метод	2,50	-
1484	408078,65	2278597,39	Картометрический метод	2,50	-
1485	408058,17	2278651,23	Картометрический метод	2,50	-
1486	408043,31	2278710,67	Картометрический метод	2,50	-
1487	407865,6	2278723,66	Картометрический метод	2,50	-
1488	407669,33	2278301,45	Картометрический метод	2,50	-
1489	407642,17	2278126,35	Картометрический метод	2,50	-
1490	407494,89	2277740,61	Картометрический метод	2,50	-
1491	407410,35	2277505,13	Картометрический метод	2,50	-
1492	407256,71	2277811,2	Картометрический метод	2,50	-
1493	407129,62	2278070,02	Картометрический метод	2,50	-
1494	407076,73	2278175,31	Картометрический метод	2,50	-
1495	406935,38	2278472,88	Картометрический метод	2,50	-
1496	406929	2278467,88	Картометрический метод	2,50	-
1497	406919,38	2278454,98	Картометрический метод	2,50	-
1498	406882,5	2278404,85	Картометрический метод	2,50	-
1499	406860,89	2278378,83	Картометрический метод	2,50	-
1500	406842,61	2278350,92	Картометрический метод	2,50	-
1501	406840,86	2278340,03	Картометрический метод	2,50	-
1502	406841,99	2278336,1	Картометрический метод	2,50	-
1503	406853,42	2278305,17	Картометрический метод	2,50	-
1504	406893,36	2278252,67	Картометрический метод	2,50	-
1505	406903,77	2278241,81	Картометрический метод	2,50	-
1506	406910,79	2278229,79	Картометрический метод	2,50	-
1507	406919,31	2278198,75	Картометрический метод	2,50	-
1508	406918,37	2278185,58	Картометрический метод	2,50	-
1509	406913,22	2278175,01	Картометрический метод	2,50	-
1510	406903,2	2278181,5	Картометрический метод	2,50	-
1511	406899,47	2278195,2	Картометрический метод	2,50	-
1512	406868,13	2278234,05	Картометрический метод	2,50	-
1513	406847,88	2278262,97	Картометрический метод	2,50	-
1514	406839,96	2278272,47	Картометрический метод	2,50	-
1515	406832,26	2278284,01	Картометрический метод	2,50	-
1516	406819,59	2278302,57	Картометрический метод	2,50	-
1517	406796,96	2278302,83	Картометрический метод	2,50	-
1518	406771,39	2278289,44	Картометрический метод	2,50	-
1519	406728,39	2278269,76	Картометрический метод	2,50	-
1520	406695,91	2278258,4	Картометрический метод	2,50	-
1521	406663,04	2278255,35	Картометрический метод	2,50	-
1522	406642,86	2278255,95	Картометрический метод	2,50	-
1523	406621,04	2278256,57	Картометрический метод	2,50	-
1524	406583,91	2278265,7	Картометрический метод	2,50	-

Сведения о местоположении границ объекта

1525	406560,94	2278276,66	Картометрический метод	2,50	-
1526	406532,17	2278283,35	Картометрический метод	2,50	-
1527	406501,13	2278282,75	Картометрический метод	2,50	-
1528	406478,61	2278273,01	Картометрический метод	2,50	-
1529	406454,13	2278251,43	Картометрический метод	2,50	-
1530	406442,59	2278237,4	Картометрический метод	2,50	-
1531	406437,5	2278213,07	Картометрический метод	2,50	-
1532	406433,16	2278158,11	Картометрический метод	2,50	-
1533	406421,32	2278161,63	Картометрический метод	2,50	-
1534	406396,26	2278165,33	Картометрический метод	2,50	-
1535	406394,29	2278173,66	Картометрический метод	2,50	-
1536	406393,66	2278198,7	Картометрический метод	2,50	-
1537	406394,61	2278239,53	Картометрический метод	2,50	-
1538	406403,29	2278264,06	Картометрический метод	2,50	-
1539	406415,03	2278283,97	Картометрический метод	2,50	-
1540	406449,28	2278318,33	Картометрический метод	2,50	-
1541	406471,3	2278345,44	Картометрический метод	2,50	-
1542	406490,03	2278390,4	Картометрический метод	2,50	-
1543	406499,88	2278438,79	Картометрический метод	2,50	-
1544	406503,44	2278456,29	Картометрический метод	2,50	-
1545	406509,2	2278471,43	Картометрический метод	2,50	-
1546	406524,28	2278492,32	Картометрический метод	2,50	-
1547	406530,36	2278516,73	Картометрический метод	2,50	-
1548	406538,87	2278528,66	Картометрический метод	2,50	-
1549	406553,2	2278526,26	Картометрический метод	2,50	-
1550	406557,28	2278515,05	Картометрический метод	2,50	-
1551	406554,56	2278492,01	Картометрический метод	2,50	-
1552	406534,97	2278472,21	Картометрический метод	2,50	-
1553	406520	2278444,05	Картометрический метод	2,50	-
1554	406518,17	2278429,44	Картометрический метод	2,50	-
1555	406520	2278418,49	Картометрический метод	2,50	-
1556	406527,91	2278419,09	Картометрический метод	2,50	-
1557	406538,87	2278430,05	Картометрический метод	2,50	-
1558	406552,87	2278453,18	Картометрический метод	2,50	-
1559	406565,04	2278476,31	Картометрический метод	2,50	-
1560	406580,26	2278490,92	Картометрический метод	2,50	-
1561	406584,52	2278505,53	Картометрический метод	2,50	-
1562	406588,17	2278517,7	Картометрический метод	2,50	-
1563	406596,7	2278532,31	Картометрический метод	2,50	-
1564	406604,61	2278549,96	Картометрический метод	2,50	-
1565	406616,78	2278549,36	Картометрический метод	2,50	-
1566	406627,13	2278535,36	Картометрический метод	2,50	-
1567	406616,78	2278500,05	Картометрический метод	2,50	-
1568	406585,13	2278469,62	Картометрический метод	2,50	-
1569	406565,65	2278433,7	Картометрический метод	2,50	-
1570	406551,04	2278401,44	Картометрический метод	2,50	-
1571	406546,17	2278389,88	Картометрический метод	2,50	-
1572	406548,61	2278367,96	Картометрический метод	2,50	-
1573	406570,52	2278338,75	Картометрический метод	2,50	-
1574	406600,96	2278318,05	Картометрический метод	2,50	-
1575	406627,13	2278307,7	Картометрический метод	2,50	-

Сведения о местоположении границ объекта

1576	406653,91	2278307,09	Картометрический метод	2,50	-
1577	406704,44	2278327,18	Картометрический метод	2,50	-
1578	406740,96	2278347,88	Картометрический метод	2,50	-
1579	406758	2278359,44	Картометрический метод	2,50	-
1580	406759,83	2278368,57	Картометрический метод	2,50	-
1581	406743,39	2278363,09	Картометрический метод	2,50	-
1582	406703	2278343,62	Картометрический метод	2,50	-
1583	406681,31	2278336,31	Картометрический метод	2,50	-
1584	406667,91	2278333,88	Картометрический метод	2,50	-
1585	406658,18	2278342,4	Картометрический метод	2,50	-
1586	406664,26	2278353,96	Картометрический метод	2,50	-
1587	406677,65	2278361,88	Картометрический метод	2,50	-
1588	406705,65	2278371,01	Картометрический метод	2,50	-
1589	406739,13	2278389,27	Картометрический метод	2,50	-
1590	406766,52	2278405,7	Картометрический метод	2,50	-
1591	406790,87	2278424,57	Картометрический метод	2,50	-
1592	406837,74	2278470,83	Картометрический метод	2,50	-
1593	406861,48	2278489,7	Картометрический метод	2,50	-
1594	406875,48	2278514,05	Картометрический метод	2,50	-
1595	406887,05	2278554,83	Картометрический метод	2,50	-
1596	406889,59	2278569,29	Картометрический метод	2,50	-
1597	406753,44	2278855,97	Картометрический метод	2,50	-
1598	406761,05	2278796,49	Картометрический метод	2,50	-
1599	406751,31	2278748,4	Картометрический метод	2,50	-
1600	406736,09	2278718,57	Картометрический метод	2,50	-
1601	406694,7	2278699,1	Картометрический метод	2,50	-
1602	406677,04	2278693,01	Картометрический метод	2,50	-
1603	406669,13	2278691,18	Картометрический метод	2,50	-
1604	406650,26	2278695,44	Картометрический метод	2,50	-
1605	406632	2278691,79	Картометрический метод	2,50	-
1606	406621,04	2278664,4	Картометрический метод	2,50	-
1607	406610,7	2278664,4	Картометрический метод	2,50	-
1608	406604	2278680,83	Картометрический метод	2,50	-
1609	406604	2278690,57	Картометрический метод	2,50	-
1610	406594,87	2278703,96	Картометрический метод	2,50	-
1611	406577,22	2278713,7	Картометрический метод	2,50	-
1612	406555,39	2278724,88	Картометрический метод	2,50	-
1613	406554,29	2278724	Картометрический метод	2,50	-
1614	406545,74	2278723,35	Картометрический метод	2,50	-
1615	406542,8	2278724,04	Картометрический метод	2,50	-
1616	406541,23	2278726,04	Картометрический метод	2,50	-
1617	406537,2	2278730,78	Картометрический метод	2,50	-
1618	406535,54	2278733,79	Картометрический метод	2,50	-
1619	406534,2	2278739,01	Картометрический метод	2,50	-
1620	406532,17	2278740,49	Картометрический метод	2,50	-
1621	406507,22	2278772,75	Картометрический метод	2,50	-
1622	406498,09	2278791,58	Картометрический метод	2,50	-
1623	406496,07	2278792,78	Картометрический метод	2,50	-
1624	406495	2278793,65	Картометрический метод	2,50	-
1625	406488,5	2278800,55	Картометрический метод	2,50	-
1626	406487,24	2278802,79	Картометрический метод	2,50	-

Сведения о местоположении границ объекта

1627	406483,41	2278820,57	Картометрический метод	2,50	-
1628	406481,77	2278823,36	Картометрический метод	2,50	-
1629	406475,75	2278829,03	Картометрический метод	2,50	-
1630	406468,81	2278836,24	Картометрический метод	2,50	-
1631	406466,36	2278839,83	Картометрический метод	2,50	-
1632	406464,84	2278852,61	Картометрический метод	2,50	-
1633	406466,14	2278857,58	Картометрический метод	2,50	-
1634	406470,67	2278862,93	Картометрический метод	2,50	-
1635	406470,09	2278874,4	Картометрический метод	2,50	-
1636	406479,22	2278886,57	Картометрический метод	2,50	-
1637	406497,48	2278893,27	Картометрический метод	2,50	-
1638	406508,44	2278893,27	Картометрический метод	2,50	-
1639	406519,39	2278884,14	Картометрический метод	2,50	-
1640	406522,44	2278868,92	Картометрический метод	2,50	-
1641	406547,39	2278839,7	Картометрический метод	2,50	-
1642	406570,52	2278814,75	Картометрический метод	2,50	-
1643	406600,35	2278781,27	Картометрический метод	2,50	-
1644	406624,7	2278767,88	Картометрический метод	2,50	-
1645	406653,91	2278755,1	Картометрический метод	2,50	-
1646	406675,22	2278752,66	Картометрический метод	2,50	-
1647	406693,43	2278758,75	Картометрический метод	2,50	-
1648	406700,78	2278766,66	Картометрический метод	2,50	-
1649	406703,22	2278781,88	Картометрический метод	2,50	-
1650	406703,22	2278806,83	Картометрический метод	2,50	-
1651	406700,18	2278827,53	Картометрический метод	2,50	-
1652	406699,52	2278831,55	Картометрический метод	2,50	-
1653	406686,89	2278860,62	Картометрический метод	2,50	-
1654	406682,36	2278867,44	Картометрический метод	2,50	-
1655	406668,46	2278883,15	Картометрический метод	2,50	-
1656	406667,39	2278885,15	Картометрический метод	2,50	-
1657	406662,83	2278901,81	Картометрический метод	2,50	-
1658	406660,11	2278920,37	Картометрический метод	2,50	-
1659	406656,14	2278936,42	Картометрический метод	2,50	-
1660	406655,99	2278937,47	Картометрический метод	2,50	-
1661	406655,27	2278960,65	Картометрический метод	2,50	-
1662	406650,87	2278971,79	Картометрический метод	2,50	-
1663	406636,26	2279013,18	Картометрический метод	2,50	-
1664	406637,48	2279029,01	Картометрический метод	2,50	-
1665	406645,39	2279039,36	Картометрический метод	2,50	-
1666	406661,22	2279035,1	Картометрический метод	2,50	-
1667	406670,96	2279025,97	Картометрический метод	2,50	-
1668	406673,18	2279025,03	Картометрический метод	2,50	-
1669	406647,67	2279079,23	Картометрический метод	2,50	-
1670	406634,69	2279105,24	Картометрический метод	2,50	-
1671	406622,73	2279085,93	Картометрический метод	2,50	-
1672	406598,7	2279043,96	Картометрический метод	2,50	-
1673	406580,23	2279014,06	Картометрический метод	2,50	-
1674	406553,1	2278968,57	Картометрический метод	2,50	-
1675	406541,71	2278947,39	Картометрический метод	2,50	-
1676	406530,94	2278944,1	Картометрический метод	2,50	-
1677	406415,51	2278875,92	Картометрический метод	2,50	-

Сведения о местоположении границ объекта

1678	406371,7	2278848,2	Картометрический метод	2,50	-
1679	406318,25	2278817,02	Картометрический метод	2,50	-
1680	406289,82	2278800,35	Картометрический метод	2,50	-
1681	406263,8	2278785,09	Картометрический метод	2,50	-
1682	406214,4	2278756,76	Картометрический метод	2,50	-
1683	406212,45	2278756,29	Картометрический метод	2,50	-
1684	406190,01	2278742,28	Картометрический метод	2,50	-
1685	406169,88	2278729,32	Картометрический метод	2,50	-
1686	406152,68	2278723,88	Картометрический метод	2,50	-
1687	406146,04	2278714,44	Картометрический метод	2,50	-
1688	406119,33	2278699,25	Картометрический метод	2,50	-
1689	406107,97	2278690,93	Картометрический метод	2,50	-
1690	406098,26	2278669,31	Картометрический метод	2,50	-
1691	406115,81	2278653,18	Картометрический метод	2,50	-
1692	406119,65	2278641,35	Картометрический метод	2,50	-
1693	406118,37	2278625,35	Картометрический метод	2,50	-
1694	406115,17	2278604,24	Картометрический метод	2,50	-
1695	406115,17	2278596,23	Картометрический метод	2,50	-
1696	406104,95	2278596,91	Картометрический метод	2,50	-
1697	406098,21	2278593,62	Картометрический метод	2,50	-
1698	406092,64	2278589,06	Картометрический метод	2,50	-
1699	406087,92	2278582,2	Картометрический метод	2,50	-
1700	406081,38	2278587,18	Картометрический метод	2,50	-
1701	406073,18	2278591,52	Картометрический метод	2,50	-
1702	406070,44	2278601,01	Картометрический метод	2,50	-
1703	406067,87	2278602,13	Картометрический метод	2,50	-
1704	406047,13	2278553,58	Картометрический метод	2,50	-
1705	406011,16	2278473,83	Картометрический метод	2,50	-
1706	405970,28	2278382,04	Картометрический метод	2,50	-
1707	405930,57	2278286,05	Картометрический метод	2,50	-
1708	405926,55	2278278,86	Картометрический метод	2,50	-
1709	405926,09	2278276,89	Картометрический метод	2,50	-
1710	405907	2278230,52	Картометрический метод	2,50	-
1711	405905,59	2278226,54	Картометрический метод	2,50	-
1712	405893,84	2278196,71	Картометрический метод	2,50	-
1713	405882,69	2278170,27	Картометрический метод	2,50	-
1714	405856,68	2278103,82	Картометрический метод	2,50	-
1715	405845,69	2278079,62	Картометрический метод	2,50	-
1716	405815,41	2278114,71	Картометрический метод	2,50	-
1717	405789,08	2278147,69	Картометрический метод	2,50	-
1718	405785,17	2278152,58	Картометрический метод	2,50	-
1719	405729,55	2278221,99	Картометрический метод	2,50	-
1720	405724,94	2278226,36	Картометрический метод	2,50	-
1721	405707,69	2278248,63	Картометрический метод	2,50	-
1722	405690,79	2278269,03	Картометрический метод	2,50	-
1723	405673,81	2278256,39	Картометрический метод	2,50	-
1724	405661,23	2278257,77	Картометрический метод	2,50	-
1725	405643,68	2278268,28	Картометрический метод	2,50	-
1726	405636,08	2278281,27	Картометрический метод	2,50	-
1727	405631,66	2278296,33	Картометрический метод	2,50	-
1728	405633,73	2278312,37	Картометрический метод	2,50	-

Сведения о местоположении границ объекта

1729	405642,17	2278327,94	Картометрический метод	2,50	-
1730	405631,57	2278341,11	Картометрический метод	2,50	-
1731	405623,6	2278350,62	Картометрический метод	2,50	-
1732	405602,65	2278375,84	Картометрический метод	2,50	-
1733	405580,72	2278402,57	Картометрический метод	2,50	-
1734	405565,1	2278420,3	Картометрический метод	2,50	-
1735	405539,65	2278450,1	Картометрический метод	2,50	-
1736	405502,42	2278492,52	Картометрический метод	2,50	-
1737	405494,67	2278502,52	Картометрический метод	2,50	-
1738	405488,69	2278507,61	Картометрический метод	2,50	-
1739	405480,08	2278517,34	Картометрический метод	2,50	-
1740	405425,08	2278508,3	Картометрический метод	2,50	-
1741	405417,91	2278504,71	Картометрический метод	2,50	-
1742	405394,86	2278496,46	Картометрический метод	2,50	-
1743	405379,58	2278497,23	Картометрический метод	2,50	-
1744	405366,08	2278501,29	Картометрический метод	2,50	-
1745	405097,28	2278400,58	Картометрический метод	2,50	-
1746	404370,65	2278609,36	Картометрический метод	2,50	-
1747	404782,95	2279322,94	Картометрический метод	2,50	-
1748	404425,21	2279238,98	Картометрический метод	2,50	-
1749	403726,88	2279508,08	Картометрический метод	2,50	-
1750	403347,63	2280202,46	Картометрический метод	2,50	-
1751	403109,13	2279729,15	Картометрический метод	2,50	-
1752	402914,79	2279708,24	Картометрический метод	2,50	-
1753	402622,86	2280281,43	Картометрический метод	2,50	-
1754	402139,39	2280507,66	Картометрический метод	2,50	-
1755	401861,3	2280770,58	Картометрический метод	2,50	-
1756	401860,63	2280663,42	Картометрический метод	2,50	-
1757	401858,4	2280861,01	Картометрический метод	2,50	-
1758	401822,14	2280811,69	Картометрический метод	2,50	-
1759	401813,44	2280778,32	Картометрический метод	2,50	-
1760	401798,93	2280708,69	Картометрический метод	2,50	-
1761	401791,67	2280697,08	Картометрический метод	2,50	-
1762	401772,82	2280691,28	Картометрический метод	2,50	-
1763	401749,61	2280695,63	Картометрический метод	2,50	-
1764	401726,4	2280699,98	Картометрический метод	2,50	-
1765	401716,24	2280694,18	Картометрический метод	2,50	-
1766	401716,24	2280676,77	Картометрический метод	2,50	-
1767	401707,54	2280653,56	Картометрический метод	2,50	-
1768	401640,81	2280633,25	Картометрический метод	2,50	-
1769	401627,75	2280630,35	Картометрический метод	2,50	-
1770	401607,44	2280612,94	Картометрический метод	2,50	-
1771	401595,84	2280610,03	Картометрический метод	2,50	-
1772	401605,99	2280567,96	Картометрический метод	2,50	-
1773	401579,88	2280544,75	Картометрический метод	2,50	-
1774	401562,47	2280537,5	Картометрический метод	2,50	-
1775	401555,22	2280557,81	Картометрический метод	2,50	-
1776	401534,91	2280595,53	Картометрический метод	2,50	-
1777	401532,01	2280615,84	Картометрический метод	2,50	-
1778	401503	2280663,71	Картометрический метод	2,50	-
1779	401500,1	2280672,42	Картометрический метод	2,50	-

Сведения о местоположении границ объекта

1780	401488,49	2280668,07	Картометрический метод	2,50	-
1781	401426,11	2280676,77	Картометрический метод	2,50	-
1782	401429,02	2280713,04	Картометрический метод	2,50	-
1783	401442,07	2280762,36	Картометрический метод	2,50	-
1784	401449,33	2280826,2	Картометрический метод	2,50	-
1785	401359,38	2280834,9	Картометрический метод	2,50	-
1786	401292,66	2280834,9	Картометрический метод	2,50	-
1787	401223,03	2280847,96	Картометрический метод	2,50	-
1788	401199,81	2280847,96	Картометрический метод	2,50	-
1789	401179,5	2280874,07	Картометрический метод	2,50	-
1790	401169,35	2280876,97	Картометрический метод	2,50	-
1791	401117,13	2280863,92	Картометрический метод	2,50	-
1792	401088,12	2280862,46	Картометрический метод	2,50	-
1793	401080,86	2280935	Картометрический метод	2,50	-
1794	401072,16	2281069,92	Картометрический метод	2,50	-
1795	401143,24	2281074,28	Картометрический метод	2,50	-
1796	401215,77	2281077,18	Картометрический метод	2,50	-
1797	401241,88	2281081,53	Картометрический метод	2,50	-
1798	401272,35	2281090,23	Картометрический метод	2,50	-
1799	401318,77	2281094,58	Картометрический метод	2,50	-
1800	401389,85	2281106,19	Картометрический метод	2,50	-
1801	401430,47	2281122,15	Картометрический метод	2,50	-
1802	401482,69	2281162,77	Картометрический метод	2,50	-
1803	401514,6	2281200,49	Картометрический метод	2,50	-
1804	401534,91	2281241,11	Картометрический метод	2,50	-
1805	401536,36	2281213,55	Картометрический метод	2,50	-
1806	401530,56	2281139,56	Картометрический метод	2,50	-
1807	401527,66	2281073	Картометрический метод	2,50	-
1808	401517,38	2280974,38	Картометрический метод	2,50	-
1809	401536,36	2280908,89	Картометрический метод	2,50	-
1810	401614,7	2280910,34	Картометрический метод	2,50	-
1811	401697,38	2280930,65	Картометрический метод	2,50	-
1812	401753,96	2280930,65	Картометрический метод	2,50	-
1813	401864,21	2280936,45	Картометрический метод	2,50	-
1814	401890,92	2280939,54	Картометрический метод	2,50	-
1815	401889,13	2280925,41	Картометрический метод	2,50	-
1816	401881,1	2280995,91	Картометрический метод	2,50	-
1817	401881,54	2281033,72	Картометрический метод	2,50	-
1818	401887,91	2281033,81	Картометрический метод	2,50	-
1819	401882,6	2281206,25	Картометрический метод	2,50	-
1820	401849,55	2281245,58	Картометрический метод	2,50	-
1821	401840,12	2281262,18	Картометрический метод	2,50	-
1822	401839,97	2281284,47	Картометрический метод	2,50	-
1823	401860,16	2281304,66	Картометрический метод	2,50	-
1824	401879,16	2281317,52	Картометрический метод	2,50	-
1825	401874,28	2281462,16	Картометрический метод	2,50	-
1826	401858,47	2281485,96	Картометрический метод	2,50	-
1827	401853,68	2281512,14	Картометрический метод	2,50	-
1828	401860,59	2281537,13	Картометрический метод	2,50	-
1829	401871,63	2281551,35	Картометрический метод	2,50	-
1830	401868,4	2281644,55	Картометрический метод	2,50	-

Сведения о местоположении границ объекта

1831	401904,15	2281686,03	Картометрический метод	2,50	-
1832	401886,5	2281680,97	Картометрический метод	2,50	-
1833	401837,12	2281648,25	Картометрический метод	2,50	-
1834	401845,98	2281777,04	Картометрический метод	2,50	-
1835	402073,55	2282043,23	Картометрический метод	2,50	-
1836	401928,38	2282833,12	Картометрический метод	2,50	-
1837	402225,85	2282792,99	Картометрический метод	2,50	-
1838	402223,38	2282839,13	Картометрический метод	2,50	-
1839	402211,97	2282875,26	Картометрический метод	2,50	-
1840	402197,63	2282903,84	Картометрический метод	2,50	-
1841	402168,06	2282952,9	Картометрический метод	2,50	-
1842	402139,53	2283022,14	Картометрический метод	2,50	-
1843	402117,4	2283054,36	Картометрический метод	2,50	-
1844	402109,75	2283094,03	Картометрический метод	2,50	-
1845	402088,18	2283123,6	Картометрический метод	2,50	-
1846	402080,87	2283166,05	Картометрический метод	2,50	-
1847	402055,73	2283185,85	Картометрический метод	2,50	-
1848	402046,93	2283197,03	Картометрический метод	2,50	-
1849	402045,03	2283250,6	Картометрический метод	2,50	-
1850	402024,25	2283277,39	Картометрический метод	2,50	-
1851	402001,54	2283313,57	Картометрический метод	2,50	-
1852	401962,57	2283344,89	Картометрический метод	2,50	-
1853	401908,25	2283398,1	Картометрический метод	2,50	-
1854	401870,75	2283418,89	Картометрический метод	2,50	-
1855	401792,99	2283447,6	Картометрический метод	2,50	-
1856	401658,34	2283462,73	Картометрический метод	2,50	-
1857	401527,34	2283479,43	Картометрический метод	2,50	-
1858	401363,47	2283480,48	Картометрический метод	2,50	-
1859	401282,05	2283466,91	Картометрический метод	2,50	-
1860	401223,04	2283460,65	Картометрический метод	2,50	-
1861	401179,76	2283464,3	Картометрический метод	2,50	-
1862	401143,75	2283482,56	Картометрический метод	2,50	-
1863	401109,31	2283487,26	Картометрический метод	2,50	-
1864	400840,53	2283487,26	Картометрический метод	2,50	-
1865	400788,21	2283487	Картометрический метод	2,50	-
1866	400710,97	2283472,91	Картометрический метод	2,50	-
1867	400591,97	2283442,64	Картометрический метод	2,50	-
1868	400518,39	2283418,11	Картометрический метод	2,50	-
1869	400457,32	2283393,59	Картометрический метод	2,50	-
1870	400382,69	2283348,7	Картометрический метод	2,50	-
1871	400291,88	2283255,8	Картометрический метод	2,50	-
1872	400267,88	2283208,83	Картометрический метод	2,50	-
1873	400253,79	2283194,22	Картометрический метод	2,50	-
1874	400233,17	2283183,75	Картометрический метод	2,50	-
1875	400201,85	2283177,49	Картометрический метод	2,50	-
1876	400171,06	2283178,53	Картометрический метод	2,50	-
1877	400131,92	2283193,15	Картометрический метод	2,50	-
1878	400111,84	2283208,03	Картометрический метод	2,50	-
1879	400018,18	2283202,4	Картометрический метод	2,50	-
1880	399898,58	2283201,76	Картометрический метод	2,50	-
1881	399811,37	2283366,34	Картометрический метод	2,50	-

Сведения о местоположении границ объекта

1882	399845,46	2282078,74	Картометрический метод	2,50	-
1883	399941,21	2281304,25	Картометрический метод	2,50	-
1884	400143,48	2281068,55	Картометрический метод	2,50	-
1885	400213,88	2280982,54	Картометрический метод	2,50	-
1886	400341,55	2280848,13	Картометрический метод	2,50	-
1887	400665,39	2280538,02	Картометрический метод	2,50	-
1888	400774,96	2280443,78	Картометрический метод	2,50	-
1889	400877,1	2280344,57	Картометрический метод	2,50	-
1890	401196,73	2280032,85	Картометрический метод	2,50	-
1891	401344,17	2279875,72	Картометрический метод	2,50	-
1892	401255,93	2279662,01	Картометрический метод	2,50	-
1893	401177,37	2279589,41	Картометрический метод	2,50	-
1894	401160,82	2279574,93	Картометрический метод	2,50	-
1895	401260,45	2278661,09	Картометрический метод	2,50	-
1896	401347,16	2279875,72	Картометрический метод	2,50	-
1897	401493,19	2279769,73	Картометрический метод	2,50	-
1898	401529,06	2279694,56	Картометрический метод	2,50	-
1899	401659,75	2279372,53	Картометрический метод	2,50	-
1900	401611,06	2279112,01	Картометрический метод	2,50	-
1901	401444,5	2278959,99	Картометрический метод	2,50	-
1902	401012,13	2279136,17	Картометрический метод	2,50	-
1903	400816,72	2279288,91	Картометрический метод	2,50	-
1904	400820,41	2279392,93	Картометрический метод	2,50	-
1905	400786,27	2279341,46	Картометрический метод	2,50	-
1906	400287,9	2278991,83	Картометрический метод	2,50	-
1907	399951,81	2278742,24	Картометрический метод	2,50	-
1908	399887,91	2278694,91	Картометрический метод	2,50	-
1909	399747,81	2278473,2	Картометрический метод	2,50	-
1910	399797,05	2278426,66	Картометрический метод	2,50	-
1911	399831,86	2278383,14	Картометрический метод	2,50	-
1912	399846,37	2278354,12	Картометрический метод	2,50	-
1913	399878,28	2278355,57	Картометрический метод	2,50	-
1914	399914,55	2278377,33	Картометрический метод	2,50	-
1915	399940,66	2278406,35	Картометрический метод	2,50	-
1916	399958,07	2278372,98	Картометрический метод	2,50	-
1917	399974,03	2278346,87	Картометрический метод	2,50	-
1918	399984,18	2278341,07	Картометрический метод	2,50	-
1919	399998,69	2278342,52	Картометрический метод	2,50	-
1920	400005,94	2278357,02	Картометрический метод	2,50	-
1921	400029,15	2278367,18	Картометрический метод	2,50	-
1922	400037,85	2278383,14	Картометрический метод	2,50	-
1923	400037,85	2278417,95	Картометрический метод	2,50	-
1924	400016,09	2278474,53	Картометрический метод	2,50	-
1925	400048,01	2278452,77	Картометрический метод	2,50	-
1926	400116,19	2278412,15	Картометрический метод	2,50	-
1927	400227,89	2278367,18	Картометрический метод	2,50	-
1928	400236,59	2278374,43	Картометрический метод	2,50	-
1929	400267,05	2278377,33	Картометрический метод	2,50	-
1930	400275,76	2278371,53	Картометрический метод	2,50	-
1931	400288,81	2278367,18	Картометрический метод	2,50	-
1932	400297,52	2278358,47	Картометрический метод	2,50	-

Сведения о местоположении границ объекта

1933	400483,2	2278014,65	Картометрический метод	2,50	-
1934	400481,75	2278011,74	Картометрический метод	2,50	-
1935	400470,14	2278007,39	Картометрический метод	2,50	-
1936	400467,24	2278003,04	Картометрический метод	2,50	-
1937	400468,69	2277974,03	Картометрический метод	2,50	-
1938	400475,95	2277966,77	Картометрический метод	2,50	-
1939	400497,7	2277963,87	Картометрический метод	2,50	-
1940	400504,96	2277955,17	Картометрический метод	2,50	-
1941	400515,11	2277955,17	Картометрический метод	2,50	-
1942	400520,92	2277663,57	Картометрический метод	2,50	-
1943	400493,35	2277624,4	Картометрический метод	2,50	-
1944	400612,3	2277350,2	Картометрический метод	2,50	-
1945	400467,24	2277176,11	Картометрический метод	2,50	-
1946	400258,35	2277141,3	Картометрический метод	2,50	-
1947	400248,2	2277131,14	Картометрический метод	2,50	-
1948	400240,94	2277106,48	Картометрический метод	2,50	-
1949	400243,79	2277085,92	Картометрический метод	2,50	-
1950	400171,48	2277151,97	Картометрический метод	2,50	-
1951	400327,33	2277006,11	Картометрический метод	2,50	-
1952	400441,03	2276896,68	Картометрический метод	2,50	-
1953	400516,57	2276824,87	Картометрический метод	2,50	-
1954	400702,53	2276647,91	Картометрический метод	2,50	-
1955	400875,25	2276483,83	Картометрический метод	2,50	-
1956	400912,4	2276448,66	Картометрический метод	2,50	-
1957	400920,44	2276450,52	Картометрический метод	2,50	-
1958	400923,62	2276447,64	Картометрический метод	2,50	-
1959	400920,3	2276438,98	Картометрический метод	2,50	-
1960	400932,85	2276437,66	Картометрический метод	2,50	-
1961	400952,11	2276414,31	Картометрический метод	2,50	-
1962	400969,67	2276408,57	Картометрический метод	2,50	-
1963	400997,41	2276405,4	Картометрический метод	2,50	-
1964	401121,62	2276392,89	Картометрический метод	2,50	-
1965	401262,44	2276377,5	Картометрический метод	2,50	-
1966	401338,44	2276367,9	Картометрический метод	2,50	-
1967	401364,27	2276365,6	Картометрический метод	2,50	-
1968	401385,5	2276511,67	Картометрический метод	2,50	-
1969	401327,58	2276564,51	Картометрический метод	2,50	-
1970	401276,65	2276583,32	Картометрический метод	2,50	-
1971	401269,16	2276563,04	Картометрический метод	2,50	-
1972	401262,4	2276571,31	Картометрический метод	2,50	-
1973	401219,72	2276583,94	Картометрический метод	2,50	-
1974	401196,02	2276604,23	Картометрический метод	2,50	-
1975	401188,42	2276640,9	Картометрический метод	2,50	-
1976	401227,38	2276737,99	Картометрический метод	2,50	-
1977	401233,18	2276756,85	Картометрический метод	2,50	-
1978	401238,98	2276784,41	Картометрический метод	2,50	-
1979	401243,34	2276816,33	Картометрический метод	2,50	-
1980	401247,69	2276827,93	Картометрический метод	2,50	-
1981	401254,94	2276835,19	Картометрический метод	2,50	-
1982	401266,54	2276839,54	Картометрический метод	2,50	-
1983	401278,15	2276839,54	Картометрический метод	2,50	-

Сведения о местоположении границ объекта

1984	401289,75	2276836,64	Картометрический метод	2,50	-
1985	401317,32	2276820,68	Картометрический метод	2,50	-
1986	401343,43	2276816,33	Картометрический метод	2,50	-
1987	401372,44	2276822,13	Картометрический метод	2,50	-
1988	401410,16	2276854,05	Картометрический метод	2,50	-
1989	401439,17	2276888,87	Картометрический метод	2,50	-
1990	401453,68	2276880,16	Картометрический метод	2,50	-
1991	401459,48	2276852,6	Картометрический метод	2,50	-
1992	401471,08	2276839,54	Картометрический метод	2,50	-
1993	401495,74	2276814,88	Картометрический метод	2,50	-
1994	401523,31	2276803,27	Картометрический метод	2,50	-
1995	401550,87	2276778,61	Картометрический метод	2,50	-
1996	401574,08	2276755,4	Картометрический метод	2,50	-
1997	401594,39	2276748,14	Картометрический метод	2,50	-
1998	401604,54	2276737,99	Картометрический метод	2,50	-
1999	401611,8	2276713,33	Картометрический метод	2,50	-
2000	401626,3	2276703,17	Картометрический метод	2,50	-
2001	401643,71	2276690,11	Картометрический метод	2,50	-
2002	401646,61	2276678,51	Картометрический метод	2,50	-
2003	401640,81	2276658,2	Картометрический метод	2,50	-
2004	401635	2276648,04	Картометрический метод	2,50	-
2005	401626,3	2276637,89	Картометрический метод	2,50	-
2006	401621,95	2276627,73	Картометрический метод	2,50	-
2007	401626,3	2276595,82	Картометрический метод	2,50	-
2008	401646,61	2276586,8	Картометрический метод	2,50	-
2009	401659,67	2276556,64	Картометрический метод	2,50	-
2010	401675,62	2276561	Картометрический метод	2,50	-
2011	401701,74	2276559,55	Картометрический метод	2,50	-
2012	401713,24	2276562,45	Картометрический метод	2,50	-
2013	401733,65	2276578,41	Картометрический метод	2,50	-
2014	401746,7	2276584,21	Картометрический метод	2,50	-
2015	401768,47	2276579,86	Картометрический метод	2,50	-
2016	401794,58	2276579,86	Картометрический метод	2,50	-
2017	401810,53	2276592,91	Картометрический метод	2,50	-
2018	401827,94	2276595,82	Картометрический метод	2,50	-
2019	401852,6	2276590,01	Картометрический метод	2,50	-
2020	401884,52	2276601,62	Картометрический метод	2,50	-
2021	401925,13	2276620,48	Картометрический метод	2,50	-
2022	401977,36	2276623,38	Картометрический метод	2,50	-
2023	402035,38	2276633,53	Картометрический метод	2,50	-
2024	402113,72	2276649,49	Картометрический метод	2,50	-
2025	402332,76	2276558,1	Картометрический метод	2,50	-
2026	402383,53	2276545,04	Картометрический метод	2,50	-
2027	402502,49	2276527,63	Картометрический метод	2,50	-
2028	402456,07	2276148,99	Картометрический метод	2,50	-
2029	402398,04	2276173,65	Картометрический метод	2,50	-
2030	402324,06	2276196,86	Картометрический метод	2,50	-
2031	402271,84	2276207,01	Картометрический метод	2,50	-
2032	402234,12	2276204,11	Картометрический метод	2,50	-
2033	402213,81	2276191,06	Картометрический метод	2,50	-
2034	402189,15	2276167,84	Картометрический метод	2,50	-

Сведения о местоположении границ объекта

2035	402135,48	2276090,95	Картометрический метод	2,50	-
2036	402112,27	2276061,94	Картометрический метод	2,50	-
2037	402081,8	2276031,47	Картометрический метод	2,50	-
2038	402062,64	2276008,48	Картометрический метод	2,50	-
2039	402213,49	2275983,53	Картометрический метод	2,50	-
2040	402274,1	2275902,58	Картометрический метод	2,50	-
2041	402207,03	2275885,82	Картометрический метод	2,50	-
2042	402363,53	2275853,66	Картометрический метод	2,50	-
2043	402417,72	2275821,31	Картометрический метод	2,50	-
2044	402588,63	2275718,54	Картометрический метод	2,50	-
2045	402630,1	2275694,03	Картометрический метод	2,50	-
2046	402723,46	2275812,66	Картометрический метод	2,50	-
2047	402819,74	2276009,98	Картометрический метод	2,50	-
2048	403280,69	2275786,1	Картометрический метод	2,50	-
2049	403322,53	2275816,95	Картометрический метод	2,50	-
2050	403398,98	2275896,55	Картометрический метод	2,50	-
2051	403449,2	2275928,2	Картометрический метод	2,50	-
2052	403522,11	2275958,11	Картометрический метод	2,50	-
2053	403626,82	2276016,07	Картометрический метод	2,50	-
2054	403831,55	2276124,51	Картометрический метод	2,50	-
2055	403973,43	2276163,49	Картометрический метод	2,50	-
2056	404250,51	2276214,27	Картометрический метод	2,50	-
2057	404340,45	2276228,78	Картометрический метод	2,50	-
2058	404527,58	2276436,23	Картометрический метод	2,50	-
2059	404559,49	2276430,43	Картометрический метод	2,50	-
2060	404605,91	2276399,96	Картометрический метод	2,50	-
2061	404632,03	2276375,3	Картометрический метод	2,50	-
2062	404645,08	2276347,74	Картометрический метод	2,50	-
2063	404662,49	2276343,38	Картометрический метод	2,50	-
2064	404704,56	2276311,47	Картометрический метод	2,50	-
2065	404738,2	2276269,15	Картометрический метод	2,50	-
2066	404755,56	2276239,93	Картометрический метод	2,50	-
2067	404732,12	2276196,86	Картометрический метод	2,50	-
2068	404688,6	2276137,38	Картометрический метод	2,50	-
2069	404620,42	2276050,33	Картометрический метод	2,50	-
2070	404575,45	2275967,64	Картометрический метод	2,50	-
2071	404549,16	2275896,09	Картометрический метод	2,50	-
2072	404533,38	2275825,47	Картометрический метод	2,50	-
2073	404526,13	2275702,15	Картометрический метод	2,50	-
2074	404492,76	2275718,11	Картометрический метод	2,50	-
2075	404405,73	2275736,97	Картометрический метод	2,50	-
2076	404372,36	2275736,97	Картометрический метод	2,50	-
2077	404341,9	2275731,17	Картометрический метод	2,50	-
2078	404272,27	2275707,96	Картометрический метод	2,50	-
2079	404231,65	2275690,55	Картометрический метод	2,50	-
2080	404191,03	2275661,53	Картометрический метод	2,50	-
2081	404182,33	2275654,28	Картометрический метод	2,50	-
2082	404198,28	2275628,17	Картометрический метод	2,50	-
2083	404220,04	2275615,11	Картометрический метод	2,50	-
2084	404240,35	2275613,66	Картометрический метод	2,50	-
2085	404295,48	2275620,91	Картометрический метод	2,50	-

Сведения о местоположении границ объекта

2086	404295,48	2275625,26	Картометрический метод	2,50	-
2087	404379,61	2275628,17	Картометрический метод	2,50	-
2088	404452,15	2275641,22	Картометрический метод	2,50	-
2089	404521,78	2275619,46	Картометрический метод	2,50	-
2090	404663,94	2275583,19	Картометрический метод	2,50	-
2091	404750,98	2275593,35	Картометрический метод	2,50	-
2092	404881,53	2275604,95	Картометрический метод	2,50	-
2093	405035,3	2275559,98	Картометрический метод	2,50	-
2094	405099,13	2275538,22	Картометрический метод	2,50	-
2095	405090,43	2275503,4	Картометрический метод	2,50	-
2096	405210,83	2275474,39	Картометрический метод	2,50	-
2097	405244,2	2275464,23	Картометрический метод	2,50	-
2098	405296,42	2275439,57	Картометрический метод	2,50	-
2099	405308,02	2275420,86	Картометрический метод	2,50	-
2100	405302,22	2275420,71	Картометрический метод	2,50	-
2101	405357,34	2275385,89	Картометрический метод	2,50	-
2102	405403,76	2275368,48	Картометрический метод	2,50	-
2103	405424,07	2275359,78	Картометрический метод	2,50	-
2104	405387,81	2275300,3	Картометрический метод	2,50	-
2105	405361,7	2275316,25	Картометрический метод	2,50	-
2106	405339,94	2275317,71	Картометрический метод	2,50	-
2107	405329,78	2275317,71	Картометрический метод	2,50	-
2108	405310,93	2275279,99	Картометрический метод	2,50	-
2109	405316,73	2275246,62	Картометрический метод	2,50	-
2110	405306,57	2275229,21	Картометрический метод	2,50	-
2111	405290,41	2275222,91	Картометрический метод	2,50	-
2112	405731,27	2275216,72	Картометрический метод	2,50	-
2113	405308,48	2275224,93	Картометрический метод	2,50	-
2114	405831,12	2275228,12	Картометрический метод	2,50	-
2115	405849,02	2275230,65	Картометрический метод	2,50	-
2116	405793,99	2275245,17	Картометрический метод	2,50	-
2117	405754,82	2275262,58	Картометрический метод	2,50	-
2118	405667,78	2275203,2	Картометрический метод	2,50	-
2119	405627,16	2275316,25	Картометрический метод	2,50	-
2120	405593,8	2275324,96	Картометрический метод	2,50	-
2121	405598,15	2275343,82	Картометрический метод	2,50	-
2122	405605,4	2275378,64	Картометрический метод	2,50	-
2123	405615,56	2275464,23	Картометрический метод	2,50	-
2124	405595,25	2275485,99	Картометрический метод	2,50	-
2125	405527,07	2275517,91	Картометрический метод	2,50	-
2126	405527,07	2275549,83	Картометрический метод	2,50	-
2127	405560,43	2275557,08	Картометрический метод	2,50	-
2128	405585,1	2275570,14	Картометрический метод	2,50	-
2129	405630,06	2275596,25	Картометрический метод	2,50	-
2130	405698,24	2275635,42	Картометрический метод	2,50	-
2131	405776,58	2275684,74	Картометрический метод	2,50	-
2132	405860,72	2275731,17	Картометрический метод	2,50	-
2133	405898,43	2275736,97	Картометрический метод	2,50	-
2134	405931,8	2275728,27	Картометрический метод	2,50	-
2135	405984,02	2275705,06	Картометрический метод	2,50	-
2136	406017,39	2275702,15	Картометрический метод	2,50	-

Сведения о местоположении границ объекта

2137	406037,7	2275709,41	Картометрический метод	2,50	-
2138	406075,41	2275747,13	Картометрический метод	2,50	-
2139	406101,52	2275770,34	Картометрический метод	2,50	-
2140	406120,38	2275805,16	Картометрический метод	2,50	-
2141	406120,38	2275845,78	Картометрический метод	2,50	-
2142	406121,83	2275868,99	Картометрический метод	2,50	-
2143	406133,44	2275893,65	Картометрический метод	2,50	-
2144	406158,1	2275924,12	Картометрический метод	2,50	-
2145	406200,16	2275957,49	Картометрический метод	2,50	-
2146	406242,23	2276012,61	Картометрический метод	2,50	-
2147	406287,2	2276075	Картометрический метод	2,50	-
2148	406343,33	2276173,65	Картометрический метод	2,50	-
2149	406374,24	2276205,56	Картометрический метод	2,50	-
2150	406404,7	2276221,52	Картометрический метод	2,50	-
2151	406446,77	2276227,32	Картометрический метод	2,50	-
2152	406491,74	2276230,23	Картометрический метод	2,50	-
2153	406538,16	2276254,89	Картометрический метод	2,50	-
2154	406565,73	2276272,3	Картометрический метод	2,50	-
2155	406590,39	2276288,26	Картометрический метод	2,50	-
2156	406607,79	2276298,41	Картометрический метод	2,50	-
2157	406636,81	2276311,47	Картометрический метод	2,50	-
2158	406657,12	2276324,53	Картометрический метод	2,50	-
2159	406686,13	2276363,7	Картометрический метод	2,50	-
2160	406713,69	2276369,5	Картометрический метод	2,50	-
2161	406770,27	2276381,11	Картометрический метод	2,50	-
2162	406826,84	2276386,91	Картометрический метод	2,50	-
2163	406895,02	2276385,46	Картометрический метод	2,50	-
2164	406955,95	2276389,81	Картометрический метод	2,50	-
2165	407053,14	2276402,87	Картометрический метод	2,50	-
2166	407154,69	2276420,28	Картометрический метод	2,50	-
2167	407231,57	2276433,33	Картометрический метод	2,50	-
2168	407292,49	2276446,39	Картометрический метод	2,50	-
2169	407317,16	2276457,99	Картометрический метод	2,50	-
2170	407362,13	2276498,61	Картометрический метод	2,50	-
2171	407434,66	2276553,74	Картометрический метод	2,50	-
2172	407488,33	2276598,72	Картометрический метод	2,50	-
2173	407518,79	2276624,83	Картометрический метод	2,50	-
2174	407679,82	2276755,4	Картометрический метод	2,50	-
2175	407872,75	2276909,18	Картометрический метод	2,50	-
2176	408026,52	2277041,19	Картометрический метод	2,50	-
2177	408223,81	2277203,68	Картометрический метод	2,50	-
2178	408284,73	2277254,45	Картометрический метод	2,50	-
2179	408403,69	2277344,4	Картометрический метод	2,50	-
2180	408442,83	2277374,87	Картометрический метод	2,50	-
2181	408457,36	2277386,47	Картометрический метод	2,50	-
2182	408487,82	2277414,04	Картометрический метод	2,50	-
2183	408545,85	2277456,11	Картометрический метод	2,50	-
2184	408650,29	2277524,29	Картометрический метод	2,50	-
2185	408741,68	2277575,07	Картометрический метод	2,50	-
2186	408766,35	2277596,83	Картометрический метод	2,50	-
2187	408818,57	2277643,25	Картометрический метод	2,50	-

Сведения о местоположении границ объекта

2188	408849,03	2277666,47	Картометрический метод	2,50	-
2189	408896,9	2277698,38	Картометрический метод	2,50	-
2190	408927,36	2277723,05	Картометрический метод	2,50	-
2191	408947,67	2277746,26	Картометрический метод	2,50	-
2192	408963,63	2277773,82	Картометрический метод	2,50	-
2193	408965,08	2277791,23	Картометрический метод	2,50	-
2194	408971,9	2277784,67	Картометрический метод	2,50	-
2195	408955,16	2277801,84	Картометрический метод	2,50	-
2196	408929,77	2277826,8	Картометрический метод	2,50	-
2197	408934,17	2277853,66	Картометрический метод	2,50	-
2198	408924,34	2277873,03	Картометрический метод	2,50	-
2199	408951,97	2278000,29	Картометрический метод	2,50	-
2200	408930,17	2278108,62	Картометрический метод	2,50	-
2201	408941,4	2278129,66	Картометрический метод	2,50	-
2202	409008,45	2278200,76	Картометрический метод	2,50	-
2203	409034,21	2278242,37	Картометрический метод	2,50	-
2204	409054,02	2278253,27	Картометрический метод	2,50	-
2205	409099,93	2278263,84	Картометрический метод	2,50	-
2206	409188,11	2278297,86	Картометрический метод	2,50	-
2207	409241,08	2278294,4	Картометрический метод	2,50	-
2208	409264,86	2278306,79	Картометрический метод	2,50	-
2209	409343,14	2278379,12	Картометрический метод	2,50	-
2210	409359,97	2278400,01	Картометрический метод	2,50	-
1447	409367,57	2278424,12	Картометрический метод	2,50	-
2211	407212,08	2276820,91	Картометрический метод	2,50	-
2212	407299,64	2276873,62	Картометрический метод	2,50	-
2213	407274,13	2276965,82	Картометрический метод	2,50	-
2214	407251,1	2277061,88	Картометрический метод	2,50	-
2215	407236,06	2277118,24	Картометрический метод	2,50	-
2216	407184,84	2277271,49	Картометрический метод	2,50	-
2217	407126,16	2277343,39	Картометрический метод	2,50	-
2218	407093,81	2277332,12	Картометрический метод	2,50	-
2219	406840,74	2277226,46	Картометрический метод	2,50	-
2220	406744,54	2277228,55	Картометрический метод	2,50	-
2221	406650,59	2277221,65	Картометрический метод	2,50	-
2222	406651,71	2277205,34	Картометрический метод	2,50	-
2223	406598,12	2277193,1	Картометрический метод	2,50	-
2224	406581,61	2277194,73	Картометрический метод	2,50	-
2225	406552,14	2277207,91	Картометрический метод	2,50	-
2226	406533,53	2277222,36	Картометрический метод	2,50	-
2227	406499,02	2277257,93	Картометрический метод	2,50	-
2228	406466,45	2277325,79	Картометрический метод	2,50	-
2229	406442,79	2277390,94	Картометрический метод	2,50	-
2230	406432,16	2277429,3	Картометрический метод	2,50	-
2231	406407,8	2277520,71	Картометрический метод	2,50	-
2232	406380,01	2277523,75	Картометрический метод	2,50	-
2233	406350,92	2277511,16	Картометрический метод	2,50	-
2234	406274,26	2277447,86	Картометрический метод	2,50	-
2235	406249,21	2277412,6	Картометрический метод	2,50	-
2236	406220,21	2277375,36	Картометрический метод	2,50	-

Сведения о местоположении границ объекта

2237	406208,35	2277367,12	Картометрический метод	2,50	-
2238	406192,86	2277367,78	Картометрический метод	2,50	-
2239	406186,34	2277377,9	Картометрический метод	2,50	-
2240	406183,96	2277403,05	Картометрический метод	2,50	-
2241	406166,16	2277422,49	Картометрический метод	2,50	-
2242	406154,63	2277423,81	Картометрический метод	2,50	-
2243	406060,51	2277386,55	Картометрический метод	2,50	-
2244	405974,14	2277339,84	Картометрический метод	2,50	-
2245	405966,69	2277324,53	Картометрический метод	2,50	-
2246	405964,33	2277311,57	Картометрический метод	2,50	-
2247	405968,07	2277295,82	Картометрический метод	2,50	-
2248	405980,39	2277277,89	Картометрический метод	2,50	-
2249	405977,28	2277264,07	Картометрический метод	2,50	-
2250	405963,42	2277256,94	Картометрический метод	2,50	-
2251	405906,63	2277262,11	Картометрический метод	2,50	-
2252	405876,4	2277261,33	Картометрический метод	2,50	-
2253	405823,01	2277275,85	Картометрический метод	2,50	-
2254	405767,9	2277307,85	Картометрический метод	2,50	-
2255	405748,41	2277286,73	Картометрический метод	2,50	-
2256	405684,35	2277189,73	Картометрический метод	2,50	-
2257	405680,71	2277166,77	Картометрический метод	2,50	-
2258	405697,23	2277102,86	Картометрический метод	2,50	-
2259	405714,29	2277087,42	Картометрический метод	2,50	-
2260	405727,55	2277064,13	Картометрический метод	2,50	-
2261	405748,68	2277007	Картометрический метод	2,50	-
2262	405753,81	2276928,31	Картометрический метод	2,50	-
2263	405775,21	2276862,94	Картометрический метод	2,50	-
2264	405799,59	2276826,11	Картометрический метод	2,50	-
2265	405822,72	2276763,99	Картометрический метод	2,50	-
2266	405846,97	2276675,82	Картометрический метод	2,50	-
2267	405834,52	2276612,72	Картометрический метод	2,50	-
2268	405812,31	2276546,65	Картометрический метод	2,50	-
2269	405784,15	2276487,89	Картометрический метод	2,50	-
2270	405757,34	2276456,2	Картометрический метод	2,50	-
2271	405716,41	2276426,61	Картометрический метод	2,50	-
2272	405703,45	2276425,33	Картометрический метод	2,50	-
2273	405693,43	2276418,56	Картометрический метод	2,50	-
2274	405677,19	2276395,55	Картометрический метод	2,50	-
2275	405675,83	2276377,13	Картометрический метод	2,50	-
2276	405690,46	2276333,54	Картометрический метод	2,50	-
2277	405712,12	2276314,31	Картометрический метод	2,50	-
2278	405746,51	2276299,96	Картометрический метод	2,50	-
2279	405765,74	2276295,62	Картометрический метод	2,50	-
2280	405825,58	2276288,58	Картометрический метод	2,50	-
2281	405924,15	2276306,46	Картометрический метод	2,50	-
2282	405976,95	2276333,26	Картометрический метод	2,50	-
2283	406030,84	2276373,88	Картометрический метод	2,50	-
2284	406057,92	2276370,77	Картометрический метод	2,50	-
2285	406081,48	2276346,67	Картометрический метод	2,50	-
2286	406093,3	2276322,65	Картометрический метод	2,50	-
2287	406112,85	2276248,75	Картометрический метод	2,50	-

Сведения о местоположении границ объекта

2288	406130,83	2276216,1	Картометрический метод	2,50	-
2289	406152,53	2276202,61	Картометрический метод	2,50	-
2290	406187,81	2276204,35	Картометрический метод	2,50	-
2291	406275,23	2276229,99	Картометрический метод	2,50	-
2292	406479,87	2276321,83	Картометрический метод	2,50	-
2293	406530,86	2276359,77	Картометрический метод	2,50	-
2294	406566,8	2276379,47	Картометрический метод	2,50	-
2295	406599,16	2276385,94	Картометрический метод	2,50	-
2296	406626,79	2276477,84	Картометрический метод	2,50	-
2297	406632,54	2276598,52	Картометрический метод	2,50	-
2298	406710,97	2276432,15	Картометрический метод	2,50	-
2299	406718,75	2276397,6	Картометрический метод	2,50	-
2300	406867,24	2276403,81	Картометрический метод	2,50	-
2301	406929,51	2276427,75	Картометрический метод	2,50	-
2302	406996,2	2276420,55	Картометрический метод	2,50	-
2303	407000,66	2276423,74	Картометрический метод	2,50	-
2304	407063,35	2276477,69	Картометрический метод	2,50	-
2305	407114,71	2276525,64	Картометрический метод	2,50	-
2306	407187,02	2276628,93	Картометрический метод	2,50	-
2307	407246,12	2276714,57	Картометрический метод	2,50	-
2308	407308,93	2276803,65	Картометрический метод	2,50	-
2211	407312,08	2276820,91	Картометрический метод	2,50	-
2309	406472,02	2278561,51	Картометрический метод	2,50	-
2310	406472,5	2278573,35	Картометрический метод	2,50	-
2311	406466,9	2278584,29	Картометрический метод	2,50	-
2312	406440,67	2278609,35	Картометрический метод	2,50	-
2313	406424,51	2278611,91	Картометрический метод	2,50	-
2314	406382,92	2278616,55	Картометрический метод	2,50	-
2315	406341,32	2278617,51	Картометрический метод	2,50	-
2316	406326,93	2278622,14	Картометрический метод	2,50	-
2317	406299,57	2278629,02	Картометрический метод	2,50	-
2318	406265,82	2278636,93	Картометрический метод	2,50	-
2319	406245,4	2278607,98	Картометрический метод	2,50	-
2320	406234,25	2278584,03	Картометрический метод	2,50	-
2321	406236,54	2278584,23	Картометрический метод	2,50	-
2322	406250,78	2278585,03	Картометрический метод	2,50	-
2323	406272,38	2278599,11	Картометрический метод	2,50	-
2324	406282,93	2278595,27	Картометрический метод	2,50	-
2325	406292,69	2278582,79	Картометрический метод	2,50	-
2326	406330,61	2278563,11	Картометрический метод	2,50	-
2327	406365	2278556,88	Картометрический метод	2,50	-
2328	406398,43	2278548,72	Картометрический метод	2,50	-
2329	406415,07	2278546,48	Картометрический метод	2,50	-
2330	406448,34	2278548,4	Картометрический метод	2,50	-
2331	406463,38	2278553,52	Картометрический метод	2,50	-
2309	406472,02	2278561,51	Картометрический метод	2,50	-
ЗУ(10)					
2332	400007,53	2277278,25	Картометрический метод	2,50	-
2333	399966,32	2277302,69	Картометрический метод	2,50	-
2334	400026,25	2277448,86	Картометрический метод	2,50	-

Сведения о местоположении границ объекта

2335	400020,44	2277461,91	Картометрический метод	2,50	-
2336	400005,94	2277489,48	Картометрический метод	2,50	-
2337	399979,83	2277506,88	Картометрический метод	2,50	-
2338	399949,37	2277519,94	Картометрический метод	2,50	-
2339	399891,34	2277537,35	Картометрический метод	2,50	-
2340	399834,76	2277543,15	Картометрический метод	2,50	-
2341	399769,48	2277567,82	Картометрический метод	2,50	-
2342	399717,26	2277592,48	Картометрический метод	2,50	-
2343	399699,85	2277579,42	Картометрический метод	2,50	-
2344	399689,7	2277559,11	Картометрический метод	2,50	-
2345	399650,53	2277577,97	Картометрический метод	2,50	-
2346	399631,67	2277595,38	Картометрический метод	2,50	-
2347	399631,67	2277640,35	Картометрический метод	2,50	-
2348	399641,83	2277675,17	Картометрический метод	2,50	-
2349	399628,77	2277712,89	Картометрический метод	2,50	-
2350	399570,75	2277826,05	Картометрический метод	2,50	-
2351	399557,69	2277855,07	Картометрический метод	2,50	-
2352	399546,09	2277886,98	Картометрический метод	2,50	-
2353	399517,07	2277907,29	Картометрический метод	2,50	-
2354	399496,42	2277942,23	Картометрический метод	2,50	-
2355	399461,7	2277863,24	Картометрический метод	2,50	-
2356	399417,49	2277724,2	Картометрический метод	2,50	-
2357	399432,35	2277707,97	Картометрический метод	2,50	-
2358	399439,81	2277709,54	Картометрический метод	2,50	-
2359	399442,73	2277707,06	Картометрический метод	2,50	-
2360	399440,11	2277698,63	Картометрический метод	2,50	-
2361	399540,79	2277594,28	Картометрический метод	2,50	-
2362	399573,43	2277558,28	Картометрический метод	2,50	-
2363	399603,91	2277525,11	Картометрический метод	2,50	-
2364	399658,1	2277482,22	Картометрический метод	2,50	-
2365	399668,19	2277474,06	Картометрический метод	2,50	-
2366	399671,42	2277474,31	Картометрический метод	2,50	-
2367	399677,84	2277470,95	Картометрический метод	2,50	-
2368	399679,29	2277466,35	Картометрический метод	2,50	-
2369	399724,37	2277442,49	Картометрический метод	2,50	-
2370	399762,38	2277418,46	Картометрический метод	2,50	-
2371	399914,32	2277331,26	Картометрический метод	2,50	-
2372	399969,19	2277300,11	Картометрический метод	2,50	-
2372	400007,53	2277278,25	Картометрический метод	2,50	-
331(11)					
949	402430,88	2274650,28	Картометрический метод	2,50	-
2373	402546,01	2274805,07	Картометрический метод	2,50	-
2374	402838,28	2275156,96	Картометрический метод	2,50	-
931	402912,96	2275238,28	Картометрический метод	2,50	-
930	402993,81	2275456,48	Картометрический метод	2,50	-
2375	402959,2	2275475,07	Картометрический метод	2,50	-
2376	402891,4	2275513,65	Картометрический метод	2,50	-
2377	402849,34	2275537,59	Картометрический метод	2,50	-
2378	402577,68	2275698,4	Картометрический метод	2,50	-
2379	402403,12	2275803,21	Картометрический метод	2,50	-
2380	402352,38	2275834,39	Картометрический метод	2,50	-

Сведения о местоположении границ объекта

2381	402294,89	2275865,21	Картометрический метод	2,50	-
2382	402271,01	2275877,94	Картометрический метод	2,50	-
2383	402207,84	2275909,74	Картометрический метод	2,50	-
2384	402202,69	2275912,33	Картометрический метод	2,50	-
2385	402164,04	2275931,4	Картометрический метод	2,50	-
963	401901,65	2275524,98	Картометрический метод	2,50	-
962	401804,79	2275368,03	Картометрический метод	2,50	-
961	401735,33	2275274,32	Картометрический метод	2,50	-
960	401697,43	2275207,51	Картометрический метод	2,50	-
959	401673,45	2275155,61	Картометрический метод	2,50	-
958	401677,53	2275136,65	Картометрический метод	2,50	-
957	401929,78	2274978,1	Картометрический метод	2,50	-
956	401971,16	2274963,64	Картометрический метод	2,50	-
955	402000,7	2274950,15	Картометрический метод	2,50	-
954	402045,23	2274911,95	Картометрический метод	2,50	-
953	402092,48	2274880,48	Картометрический метод	2,50	-
952	402142,89	2274850,6	Картометрический метод	2,50	-
951	402187,95	2274811,77	Картометрический метод	2,50	-
950	402388,78	2274673,5	Картометрический метод	2,50	-
949	402420,88	2274650,28	Картометрический метод	2,50	-

3. Сведения о характерных точках части (частей) границы объекта.

Обозначение характерных точек части границы	Координаты, м		Метод определения координат характерной точки	Средняя квадратическая погрешность положения характерной точки (Мп), м	Описание обозначения точки на местности (при наличии)
	X	Y			
1	2	3	4	5	6
Часть № -					
-	-	-	-	-	-

ОПИСАНИЕ МЕСТОПОЛОЖЕНИЯ ГРАНИЦ

4.4 Производственная зона сельскохозяйственных предприятий

(наименование объекта местоположение границ, которого описано (далее - объект))

Раздел 1

Сведения об объекте		
№ п/п	Характеристики объекта	Описание характеристик
1	2	3
1	Местоположение объекта	<i>Российская Федерация, Рязанская область, р-н Сасовский, с/п Алеминское</i>
2	Площадь объекта \pm величина погрешности определения площади (Р \pm Дельта Р)	<i>429265 кв. м. \pm 376 кв. м.</i>
3	Иные характеристики объекта	<i>Номер зоны:</i>

Раздел 2

Сведения о местоположении границ объекта

1. Система координат *МСК-62*

2. Сведения о характерных точках границ объекта

Обозначение характерных точек границ	Координаты, м		Метод определения координат характерной точки	Средняя квадратиче- ская погрешность положения характерной точки (M), м	Описание обозначения точки на местности (при наличии)
	X	Y			
1	2	3	4	5	6
<i>ЗУ1(1)</i>					
1	406709,85	2274768,2	<i>Картометрический метод</i>	2,50	-
2	406739,55	2274782,93	<i>Картометрический метод</i>	2,50	-
3	406756,96	2274798,78	<i>Картометрический метод</i>	2,50	-
4	406760,3	2274828,69	<i>Картометрический метод</i>	2,50	-
5	406759,41	2274872,21	<i>Картометрический метод</i>	2,50	-
6	406759,19	2274902,79	<i>Картометрический метод</i>	2,50	-
7	406766,78	2274938,72	<i>Картометрический метод</i>	2,50	-
8	406781,95	2274972,65	<i>Картометрический метод</i>	2,50	-
9	406823,45	2275016,28	<i>Картометрический метод</i>	2,50	-
10	406845,55	2275048,09	<i>Картометрический метод</i>	2,50	-
11	406863,63	2275087,6	<i>Картометрический метод</i>	2,50	-
12	406871,67	2275123,42	<i>Картометрический метод</i>	2,50	-
13	406875,73	2275150,04	<i>Картометрический метод</i>	2,50	-
14	406780,73	2275291,43	<i>Картометрический метод</i>	2,50	-
15	406757,94	2275259,88	<i>Картометрический метод</i>	2,50	-
16	406631	2275216,15	<i>Картометрический метод</i>	2,50	-
17	406615,05	2275206,01	<i>Картометрический метод</i>	2,50	-
18	406558,2	2275184,64	<i>Картометрический метод</i>	2,50	-
19	406439,39	2275129,99	<i>Картометрический метод</i>	2,50	-
20	406465,63	2275063,82	<i>Картометрический метод</i>	2,50	-
21	406521	2274994	<i>Картометрический метод</i>	2,50	-
22	406558,47	2274989,06	<i>Картометрический метод</i>	2,50	-
23	406601,99	2274902,79	<i>Картометрический метод</i>	2,50	-
24	406633,91	2274892,64	<i>Картометрический метод</i>	2,50	-
25	406658,57	2274881,03	<i>Картометрический метод</i>	2,50	-
26	406675	2274860	<i>Картометрический метод</i>	2,50	-
27	406690	2274814	<i>Картометрический метод</i>	2,50	-
28	406686,13	2274769,32	<i>Картометрический метод</i>	2,50	-
1	406709,85	2274768,2	<i>Картометрический метод</i>	2,50	-
<i>ЗУ1(2)</i>					
29	403470,07	2275493,25	<i>Картометрический метод</i>	2,50	-
30	403446,85	2275526,61	<i>Картометрический метод</i>	2,50	-
31	403390,28	2275583,19	<i>Картометрический метод</i>	2,50	-
32	403354,01	2275626,72	<i>Картометрический метод</i>	2,50	-
33	403345,31	2275652,83	<i>Картометрический метод</i>	2,50	-
34	403245,21	2275712,31	<i>Картометрический метод</i>	2,50	-
35	403259,43	2275745,44	<i>Картометрический метод</i>	2,50	-
36	403280,69	2275786,1	<i>Картометрический метод</i>	2,50	-

Сведения о местоположении границ объекта

37	402819,74	2276009,98	Картометрический метод	2,50	-
38	402722,46	2275812,66	Картометрический метод	2,50	-
39	402630,1	2275694,03	Картометрический метод	2,50	-
40	402859,91	2275558,2	Картометрический метод	2,50	-
41	402994,83	2275481,25	Картометрический метод	2,50	-
42	403080,42	2275432,39	Картометрический метод	2,50	-
43	403117,04	2275408,49	Картометрический метод	2,50	-
44	403217,5	2275350,45	Картометрический метод	2,50	-
45	403241,81	2275334,44	Картометрический метод	2,50	-
46	403218,79	2275351,09	Картометрический метод	2,50	-
47	403249,7	2275391,6	Картометрический метод	2,50	-
48	403315,52	2275458,21	Картометрический метод	2,50	-
49	403369,97	2275490,34	Картометрический метод	2,50	-
50	403414,94	2275443,92	Картометрический метод	2,50	-
29	403470,07	2275493,25	Картометрический метод	2,50	-
331(3)					
51	401465,28	2276500,07	Картометрический метод	2,50	-
52	401482,69	2276566,8	Картометрический метод	2,50	-
53	401504,45	2276604,52	Картометрический метод	2,50	-
54	401508,8	2276626,28	Картометрический метод	2,50	-
55	401505,9	2276639,34	Картометрический метод	2,50	-
56	401491,39	2276650,94	Картометрический метод	2,50	-
57	401459,48	2276671,25	Картометрический метод	2,50	-
58	401459,48	2276698,82	Картометрический метод	2,50	-
59	401431,92	2276717,68	Картометрический метод	2,50	-
60	401400	2276713,33	Картометрический метод	2,50	-
61	401336,17	2276710,42	Картометрический метод	2,50	-
62	401294,1	2276713,33	Картометрический метод	2,50	-
63	401237,53	2276724,93	Картометрический метод	2,50	-
64	401227,38	2276737,99	Картометрический метод	2,50	-
65	401188,42	2276640,9	Картометрический метод	2,50	-
66	401196,02	2276604,33	Картометрический метод	2,50	-
67	401219,72	2276583,94	Картометрический метод	2,50	-
68	401262,4	2276571,31	Картометрический метод	2,50	-
69	401269,16	2276563,04	Картометрический метод	2,50	-
70	401276,65	2276583,32	Картометрический метод	2,50	-
71	401327,58	2276564,51	Картометрический метод	2,50	-
72	401385,5	2276511,67	Картометрический метод	2,50	-
51	401465,28	2276500,07	Картометрический метод	2,50	-

3. Сведения о характерных точках части (частей) границы объекта

Обозначение характерных точек части границы	Координаты, м		Метод определения координат характерной точки	Средняя квадратическая погрешность в положении характерной точки (Мп), м	Описание обозначения точки на местности (при наличии)
	X	Y			
1	2	3	4	5	6
Часть № -					
-	-	-	-	-	-

План границ объекта



Используемые условные знаки и обозначения:

Масштаб 1:25000

- 1 - характерная точка контура, сведения о которой позволяют однозначно определить её на местности
- - вновь образованная часть контура, сведения о которой достаточны для определения её местоположения
- - граница сельского поселения

ОПИСАНИЕ МЕСТОПОЛОЖЕНИЯ ГРАНИЦ

5.0. Зона рекреационного назначения

(наименование объекта местоположение границ, которого описано (далее - объект))

Раздел 1

Сведения об объекте		
№ п/п	Характеристики объекта	Описание характеристик
1	2	3
1	Местоположение объекта	<i>Российская Федерация, Рязанская область, р-н Сасовский, с/п Алеминское</i>
2	Площадь объекта \pm величина погрешности определения площади (Р \pm Дельта Р)	<i>1890899кв.м. \pm 1349кв.м.</i>
3	Иные характеристики объекта	<i>Номер зоны:</i>

Раздел 2

Сведения о местоположении границ объекта

1. Система координат МСК-62

2. Сведения о характерных точках границ объекта

Обозначение характерных точек границ	Координаты, м		Метод определения координат характерной точки	Средняя квадратическая погрешность положения характерной точки (Мп), м	Описание обозначения точки на местности (при наличии)
	X	Y			
1	2	3	4	5	6
ЗУ1(1)					
1	407192,4	2275431,5	Картометрический метод	2,50	-
2	407205,2	2275513,1	Картометрический метод	2,50	-
3	407227,9	2275608,3	Картометрический метод	2,50	-
4	407237,08	2275663,91	Картометрический метод	2,50	-
5	407135	2275627,14	Картометрический метод	2,50	-
6	407046,47	2275578,58	Картометрический метод	2,50	-
7	407013,34	2275571,51	Картометрический метод	2,50	-
8	406968,68	2275557,01	Картометрический метод	2,50	-
9	406945,92	2275549,92	Картометрический метод	2,50	-
10	406941,57	2275548,02	Картометрический метод	2,50	-
11	406961,48	2275540,69	Картометрический метод	2,50	-
12	406957,94	2275533,42	Картометрический метод	2,50	-
13	406953,36	2275526,64	Картометрический метод	2,50	-
14	406951,55	2275528,04	Картометрический метод	2,50	-
15	406948,97	2275528,76	Картометрический метод	2,50	-
16	406930,96	2275536,94	Картометрический метод	2,50	-
17	406922,98	2275517,33	Картометрический метод	2,50	-
18	406887,42	2275530,3	Картометрический метод	2,50	-
19	406868,85	2275524,22	Картометрический метод	2,50	-
20	406862,87	2275521,68	Картометрический метод	2,50	-
21	406858,26	2275518,05	Картометрический метод	2,50	-
22	406853,6	2275512,85	Картометрический метод	2,50	-
23	406850,65	2275507,06	Картометрический метод	2,50	-
24	406848,04	2275504,53	Картометрический метод	2,50	-
25	406848,98	2275484,22	Картометрический метод	2,50	-
26	406917,04	2275508,74	Картометрический метод	2,50	-
27	406927,98	2275445,01	Картометрический метод	2,50	-
28	406856,09	2275425	Картометрический метод	2,50	-
29	406925,47	2275240,12	Картометрический метод	2,50	-
30	406960,3	2275298,85	Картометрический метод	2,50	-
31	406995,12	2275385,89	Картометрический метод	2,50	-
32	407041,53	2275454,08	Картометрический метод	2,50	-
33	407069,1	2275472,94	Картометрический метод	2,50	-
34	407128,1	2275452,7	Картометрический метод	2,50	-
1	407192,4	2275431,5	Картометрический метод	2,50	-
ЗУ1(2)					
35	405241,29	2274775,13	Картометрический метод	2,50	-
36	405248,55	2274789,63	Картометрический метод	2,50	-

Сведения о местоположении границ объекта

37	405250	2274823	Картометрический метод	2,50	-
38	405264,5	2274841,86	Картометрический метод	2,50	-
39	405279,13	2274851,84	Картометрический метод	2,50	-
40	405139,22	2275189,01	Картометрический метод	2,50	-
41	404617,9	2275195,98	Картометрический метод	2,50	-
42	404564,52	2275195,36	Картометрический метод	2,50	-
43	404519,33	2275191,96	Картометрический метод	2,50	-
44	404487,3	2275186,54	Картометрический метод	2,50	-
45	404417,51	2275170,29	Картометрический метод	2,50	-
46	404398,33	2275164,25	Картометрический метод	2,50	-
47	404094,99	2275046,35	Картометрический метод	2,50	-
48	404236	2274361,66	Картометрический метод	2,50	-
49	404321,59	2274397,93	Картометрический метод	2,50	-
50	404449,24	2274405,19	Картометрический метод	2,50	-
51	404395,57	2274426,95	Картометрический метод	2,50	-
52	404376,71	2274470,47	Картометрический метод	2,50	-
53	404366,56	2274505,29	Картометрический метод	2,50	-
54	404360,76	2274540,11	Картометрический метод	2,50	-
55	404434,74	2274619,9	Картометрический метод	2,50	-
56	404559,49	2274648,91	Картометрический метод	2,50	-
57	404592,86	2274683,73	Картометрический метод	2,50	-
58	404604,46	2274688,08	Картометрический метод	2,50	-
59	404624,77	2274688,08	Картометрический метод	2,50	-
60	404659,59	2274685,18	Картометрический метод	2,50	-
61	404663,94	2274680,83	Картометрический метод	2,50	-
62	404674,1	2274677,93	Картометрический метод	2,50	-
63	404716,16	2274683,73	Картометрический метод	2,50	-
64	404733,57	2274692,43	Картометрический метод	2,50	-
65	404740,82	2274714,19	Картометрический метод	2,50	-
66	404749,53	2274724,35	Картометрический метод	2,50	-
67	404764,03	2274733,05	Картометрический метод	2,50	-
68	404788,7	2274738,86	Картометрический метод	2,50	-
69	404798,85	2274751,91	Картометрический метод	2,50	-
70	404840,92	2274776,58	Картометрический метод	2,50	-
71	404867,03	2274789,63	Картометрический метод	2,50	-
72	404888,79	2274789,63	Картометрический метод	2,50	-
73	404896,04	2274783,83	Картометрический метод	2,50	-
74	404897,49	2274770,77	Картометрический метод	2,50	-
75	404891,69	2274756,27	Картометрический метод	2,50	-
76	404874,28	2274737,41	Картометрический метод	2,50	-
77	404852,52	2274711,29	Картометрический метод	2,50	-
78	404874,28	2274699,69	Картометрический метод	2,50	-
79	404901,84	2274693,88	Картометрический метод	2,50	-
80	404945,36	2274686,63	Картометрический метод	2,50	-
81	404985,98	2274693,88	Картометрический метод	2,50	-
82	405016,44	2274706,94	Картометрический метод	2,50	-
83	405071,57	2274677,93	Картометрический метод	2,50	-
84	405084,63	2274689,53	Картометрический метод	2,50	-
85	405109,29	2274724,35	Картометрический метод	2,50	-
86	405144,1	2274756,27	Картометрический метод	2,50	-
87	405171,66	2274769,32	Картометрический метод	2,50	-

Сведения о местоположении границ объекта

88	405206,48	2274773,68	Картометрический метод	2,50	-
89	405228,24	2274767,87	Картометрический метод	2,50	-
35	405241,29	2274775,13	Картометрический метод	2,50	-
371(3)					
90	403960,38	2273623,23	Картометрический метод	2,50	-
91	403974,5	2273643,53	Картометрический метод	2,50	-
92	404011,15	2273720,43	Картометрический метод	2,50	-
93	404023,76	2273768,31	Картометрический метод	2,50	-
94	404021,31	2273843,75	Картометрический метод	2,50	-
95	404025,66	2273977,21	Картометрический метод	2,50	-
96	404025,66	2274158,56	Картометрический метод	2,50	-
97	404028,56	2274204,98	Картометрический метод	2,50	-
98	404056,12	2274245,6	Картометрический метод	2,50	-
99	403768,38	2274915,22	Картометрический метод	2,50	-
100	403745,32	2274972,64	Картометрический метод	2,50	-
101	403697,5	2274953,45	Картометрический метод	2,50	-
102	403719,17	2274897,27	Картометрический метод	2,50	-
103	403653,29	2274871,08	Картометрический метод	2,50	-
104	403634,68	2274863,68	Картометрический метод	2,50	-
105	403520,11	2274823,57	Картометрический метод	2,50	-
106	403380,59	2274768,03	Картометрический метод	2,50	-
107	403328,76	2274743,88	Картометрический метод	2,50	-
108	403236,38	2274715,25	Картометрический метод	2,50	-
109	403233,9	2274703,33	Картометрический метод	2,50	-
110	403233,59	2274700,39	Картометрический метод	2,50	-
111	403236,51	2274696,79	Картометрический метод	2,50	-
112	403293,09	2274615,54	Картометрический метод	2,50	-
113	403314,85	2274556,06	Картометрический метод	2,50	-
114	403339,51	2274432,75	Картометрический метод	2,50	-
115	403339,51	2274358,76	Картометрический метод	2,50	-
116	403317,75	2274223,84	Картометрический метод	2,50	-
117	403304,69	2274174,52	Картометрический метод	2,50	-
118	403280,03	2274117,94	Картометрический метод	2,50	-
119	403253,92	2274049,75	Картометрический метод	2,50	-
120	403336,6	2274107,78	Картометрический метод	2,50	-
121	403391,96	2274139,75	Картометрический метод	2,50	-
122	403405,5	2274144,03	Картометрический метод	2,50	-
123	403605,32	2274274,24	Картометрический метод	2,50	-
124	403669,98	2274310,36	Картометрический метод	2,50	-
125	403700,16	2274313,45	Картометрический метод	2,50	-
126	403731,05	2274276,15	Картометрический метод	2,50	-
127	403738,43	2274258,66	Картометрический метод	2,50	-
128	403752,94	2274209,33	Картометрический метод	2,50	-
129	403747,13	2274162,91	Картометрический метод	2,50	-
130	403739,88	2274030,89	Картометрический метод	2,50	-
131	403741,33	2273987,37	Картометрический метод	2,50	-
132	403758,74	2273945,3	Картометрический метод	2,50	-
133	403781,95	2273913,38	Картометрический метод	2,50	-
134	403808,06	2273895,97	Картометрический метод	2,50	-
135	403841,43	2273881,47	Картометрический метод	2,50	-
136	403863,19	2273872,76	Картометрический метод	2,50	-

Сведения о местоположении границ объекта

137	403877,69	2273852,45	Картометрический метод	2,50	-
138	403883,5	2273826,34	Картометрический метод	2,50	-
139	403879,14	2273798,77	Картометрический метод	2,50	-
140	403863,19	2273781,36	Картометрический метод	2,50	-
141	403841,43	2273772,66	Картометрический метод	2,50	-
142	403812,41	2273765,41	Картометрический метод	2,50	-
143	403802,26	2273734,94	Картометрический метод	2,50	-
144	403773,25	2273692,87	Картометрический метод	2,50	-
145	403768,9	2273676,91	Картометрический метод	2,50	-
146	403779,05	2273665,3	Картометрический метод	2,50	-
147	403787,75	2273663,85	Картометрический метод	2,50	-
148	403813,87	2273669,66	Картометрический метод	2,50	-
149	403832,72	2273663,85	Картометрический метод	2,50	-
150	403844,33	2273663,85	Картометрический метод	2,50	-
151	403854,48	2273659,5	Картометрический метод	2,50	-
152	403879,14	2273653,7	Картометрический метод	2,50	-
153	403905,26	2273650,8	Картометрический метод	2,50	-
154	403937,17	2273629,03	Картометрический метод	2,50	-
90	403960,38	2273623,23	Картометрический метод	2,50	-
ЗУ1(4)					
155	403680,97	2275654,54	Картометрический метод	2,50	-
156	403650,73	2275809,11	Картометрический метод	2,50	-
157	403734,44	2275921,88	Картометрический метод	2,50	-
158	403661,6	2276034,49	Картометрический метод	2,50	-
159	403626,82	2276016,07	Картометрический метод	2,50	-
160	403522,11	2275958,11	Картометрический метод	2,50	-
161	403449,2	2275928,2	Картометрический метод	2,50	-
162	403398,98	2275896,55	Картометрический метод	2,50	-
163	403322,53	2275816,95	Картометрический метод	2,50	-
164	403280,69	2275786,1	Картометрический метод	2,50	-
165	403392,63	2275718,71	Картометрический метод	2,50	-
166	403345,31	2275652,83	Картометрический метод	2,50	-
167	403354,01	2275626,72	Картометрический метод	2,50	-
168	403390,28	2275583,19	Картометрический метод	2,50	-
169	403446,85	2275526,61	Картометрический метод	2,50	-
170	403470,07	2275493,25	Картометрический метод	2,50	-
155	403680,97	2275654,54	Картометрический метод	2,50	-
ЗУ1(5)					
171	402456,07	2276148,99	Картометрический метод	2,50	-
172	402502,49	2276527,63	Картометрический метод	2,50	-
173	402383,53	2276545,04	Картометрический метод	2,50	-
174	402324,06	2276196,86	Картометрический метод	2,50	-
175	402398,04	2276173,65	Картометрический метод	2,50	-
171	402456,07	2276148,99	Картометрический метод	2,50	-
ЗУ1(6)					
176	402164,04	2275931,4	Картометрический метод	2,50	-
177	402047,05	2275989,12	Картометрический метод	2,50	-
178	402025,23	2275940,08	Картометрический метод	2,50	-
179	402007,82	2275913,96	Картометрический метод	2,50	-
180	401986,06	2275889,3	Картометрический метод	2,50	-
181	401954,15	2275867,54	Картометрический метод	2,50	-

Сведения о местоположении границ объекта

182	401938,19	2275848,68	Картометрический метод	2,50	-
183	401903,37	2275771,79	Картометрический метод	2,50	-
184	401875,81	2275731,17	Картометрический метод	2,50	-
185	401865,66	2275706,51	Картометрический метод	2,50	-
186	401856,95	2275693,45	Картометрический метод	2,50	-
187	401854,05	2275671,69	Картометрический метод	2,50	-
188	401846,8	2275647,03	Картометрический метод	2,50	-
189	401842,45	2275636,87	Картометрический метод	2,50	-
190	401826,49	2275633,97	Картометрический метод	2,50	-
191	401813,44	2275623,81	Картометрический метод	2,50	-
192	401793,91	2275597,06	Картометрический метод	2,50	-
193	401901,65	2275524,98	Картометрический метод	2,50	-
176	402164,04	2275931,4	Картометрический метод	2,50	-
371(7)					
194	401640,81	2276658,2	Картометрический метод	2,50	-
195	401646,61	2276678,51	Картометрический метод	2,50	-
196	401643,71	2276690,11	Картометрический метод	2,50	-
197	401626,3	2276703,17	Картометрический метод	2,50	-
198	401611,8	2276713,33	Картометрический метод	2,50	-
199	401604,54	2276737,99	Картометрический метод	2,50	-
200	401594,39	2276748,14	Картометрический метод	2,50	-
201	401574,03	2276755,4	Картометрический метод	2,50	-
202	401550,87	2276773,61	Картометрический метод	2,50	-
203	401523,31	2276803,27	Картометрический метод	2,50	-
204	401495,74	2276814,88	Картометрический метод	2,50	-
205	401471,03	2276839,54	Картометрический метод	2,50	-
206	401459,48	2276852,6	Картометрический метод	2,50	-
207	401453,63	2276880,16	Картометрический метод	2,50	-
208	401439,17	2276888,87	Картометрический метод	2,50	-
209	401410,16	2276854,05	Картометрический метод	2,50	-
210	401372,44	2276822,13	Картометрический метод	2,50	-
211	401343,43	2276816,33	Картометрический метод	2,50	-
212	401317,32	2276820,68	Картометрический метод	2,50	-
213	401289,75	2276826,64	Картометрический метод	2,50	-
214	401278,15	2276839,54	Картометрический метод	2,50	-
215	401266,54	2276839,54	Картометрический метод	2,50	-
216	401254,94	2276835,19	Картометрический метод	2,50	-
217	401247,69	2276827,93	Картометрический метод	2,50	-
218	401243,34	2276816,33	Картометрический метод	2,50	-
219	401238,98	2276784,41	Картометрический метод	2,50	-
220	401233,18	2276756,85	Картометрический метод	2,50	-
221	401227,38	2276737,99	Картометрический метод	2,50	-
222	401237,53	2276724,93	Картометрический метод	2,50	-
223	401294,1	2276713,33	Картометрический метод	2,50	-
224	401336,17	2276710,42	Картометрический метод	2,50	-
225	401400	2276713,33	Картометрический метод	2,50	-
226	401431,92	2276717,68	Картометрический метод	2,50	-
227	401459,48	2276698,82	Картометрический метод	2,50	-
228	401459,48	2276671,25	Картометрический метод	2,50	-
229	401491,39	2276650,94	Картометрический метод	2,50	-
230	401505,9	2276639,34	Картометрический метод	2,50	-

Сведения о местоположении границ объекта

231	401508,8	2276626,28	Картометрический метод	2,50	-
232	401621,96	2276627,64	Картометрический метод	2,50	-
233	401626,3	2276637,89	Картометрический метод	2,50	-
234	401635	2276648,04	Картометрический метод	2,50	-
194	401640,81	2276658,2	Картометрический метод	2,50	-
3У1(8)					
235	400520,92	2277663,57	Картометрический метод	2,50	-
236	400515,11	2277955,17	Картометрический метод	2,50	-
237	400504,96	2277955,17	Картометрический метод	2,50	-
238	400497,7	2277963,87	Картометрический метод	2,50	-
239	400475,95	2277966,77	Картометрический метод	2,50	-
240	400468,69	2277974,03	Картометрический метод	2,50	-
241	400467,24	2278003,04	Картометрический метод	2,50	-
242	400470,14	2278007,39	Картометрический метод	2,50	-
243	400481,75	2278011,74	Картометрический метод	2,50	-
244	400483,2	2278014,65	Картометрический метод	2,50	-
245	400297,52	2278358,47	Картометрический метод	2,50	-
246	400288,81	2278367,18	Картометрический метод	2,50	-
247	400275,76	2278371,53	Картометрический метод	2,50	-
248	400267,05	2278377,33	Картометрический метод	2,50	-
249	400236,59	2278374,43	Картометрический метод	2,50	-
250	400227,89	2278367,18	Картометрический метод	2,50	-
251	400116,19	2278412,15	Картометрический метод	2,50	-
252	400048,01	2278452,77	Картометрический метод	2,50	-
253	400016,09	2278474,53	Картометрический метод	2,50	-
254	400037,85	2278417,95	Картометрический метод	2,50	-
255	400037,85	2278383,14	Картометрический метод	2,50	-
256	400029,15	2278367,18	Картометрический метод	2,50	-
257	400005,94	2278357,02	Картометрический метод	2,50	-
258	399998,69	2278342,52	Картометрический метод	2,50	-
259	399984,18	2278341,07	Картометрический метод	2,50	-
260	399974,03	2278346,87	Картометрический метод	2,50	-
261	399958,07	2278372,98	Картометрический метод	2,50	-
262	399940,66	2278406,35	Картометрический метод	2,50	-
263	399914,55	2278377,33	Картометрический метод	2,50	-
264	399878,28	2278355,57	Картометрический метод	2,50	-
265	399846,37	2278354,12	Картометрический метод	2,50	-
266	399831,86	2278383,14	Картометрический метод	2,50	-
267	399797,05	2278426,66	Картометрический метод	2,50	-
268	399747,81	2278473,2	Картометрический метод	2,50	-
269	399680,62	2278361,4	Картометрический метод	2,50	-
270	399625,56	2278236,1	Картометрический метод	2,50	-
271	400362,22	2277872,94	Картометрический метод	2,50	-
235	400520,92	2277663,57	Картометрический метод	2,50	-
3У1(9)					
272	401791,67	2280697,08	Картометрический метод	2,50	-
273	401798,93	2280708,69	Картометрический метод	2,50	-
274	401813,44	2280778,32	Картометрический метод	2,50	-
275	401822,14	2280811,69	Картометрический метод	2,50	-
276	401858,4	2280861,01	Картометрический метод	2,50	-
277	401860,61	2280863,41	Картометрический метод	2,50	-

Сведения о местоположении границ объекта

278	401860,08	2280936,23	Картометрический метод	2,50	-
279	401753,96	2280930,65	Картометрический метод	2,50	-
280	401697,38	2280930,65	Картометрический метод	2,50	-
281	401614,7	2280910,34	Картометрический метод	2,50	-
282	401716,24	2280694,18	Картометрический метод	2,50	-
283	401726,4	2280699,98	Картометрический метод	2,50	-
284	401749,61	2280695,63	Картометрический метод	2,50	-
285	401772,82	2280691,28	Картометрический метод	2,50	-
272	401791,67	2280697,08	Картометрический метод	2,50	-
ЗУ1(10)					
286	401536,36	2280908,89	Картометрический метод	2,50	-
287	401517,38	2280974,38	Картометрический метод	2,50	-
288	401527,66	2281073	Картометрический метод	2,50	-
289	401530,56	2281139,56	Картометрический метод	2,50	-
290	401536,36	2281213,55	Картометрический метод	2,50	-
291	401524,91	2281241,11	Картометрический метод	2,50	-
292	401514,6	2281200,49	Картометрический метод	2,50	-
293	401482,69	2281162,77	Картометрический метод	2,50	-
294	401430,47	2281122,15	Картометрический метод	2,50	-
295	401389,85	2281106,19	Картометрический метод	2,50	-
296	401318,77	2281094,58	Картометрический метод	2,50	-
297	401272,35	2281090,23	Картометрический метод	2,50	-
298	401241,88	2281081,53	Картометрический метод	2,50	-
299	401215,77	2281077,18	Картометрический метод	2,50	-
300	401143,24	2281074,28	Картометрический метод	2,50	-
301	401072,16	2281069,92	Картометрический метод	2,50	-
302	401080,86	2280935	Картометрический метод	2,50	-
303	401088,12	2280862,46	Картометрический метод	2,50	-
304	401117,13	2280863,92	Картометрический метод	2,50	-
305	401169,35	2280876,97	Картометрический метод	2,50	-
306	401179,5	2280874,07	Картометрический метод	2,50	-
307	401199,81	2280847,96	Картометрический метод	2,50	-
308	401223,03	2280847,96	Картометрический метод	2,50	-
309	401292,66	2280834,9	Картометрический метод	2,50	-
310	401359,33	2280834,9	Картометрический метод	2,50	-
311	401449,33	2280826,2	Картометрический метод	2,50	-
312	401458,79	2280903,34	Картометрический метод	2,50	-
286	401536,36	2280908,89	Картометрический метод	2,50	-

3 Сведения о характерных точках части (частей) границы объекта

Обозначение характерных точек части границы	Координаты, м		Метод определения координат характерной точки	Средняя квадратическая погрешность в положении характерной точки (M _t), м	Описание обозначения точки на местности (при наличии)
	X	Y			
1.	2.	3.	4.	5.	6.
Часть № _____					
-	-	-	-	-	-

План границ объекта



Используемые условные знаки и обозначения:

- 1 - характерная точка контура, сведения о которой позволяют однозначно определить её на местности
- - видик обрешечивающей части контура, сведения о которой достаточны для определения её местоположения
- - граница сельского поселения

Масштаб 1:25000

ОПИСАНИЕ МЕСТОПОЛОЖЕНИЯ ГРАНИЦ

6.1. Зона кладбищ

(наименование объекта местоположение границ, которого описано (далее - объект))

Раздел 1

Сведения об объекте		
№ п/п	Характеристики объекта	Описание характеристик
1	2	3
1	Местоположение объекта	<i>Российская Федерация, Рязанская область, р-н Сасовский, с/п Алеминское</i>
2	Площадь объекта \pm величина погрешности определения площади (Р \pm Дельта Р)	<i>54185 кв. м. \pm 196 кв. м.</i>
3	Иные характеристики объекта	<i>Номер зоны:</i>

Раздел 2

Сведения о местоположении границ объекта

1. Система координат МСК-62

2. Сведения о характерных точках границ объекта

Обозначение характерных точек границ	Координаты, м		Метод определения координат характерной точки	Средняя квадратиче- ская погрешность положения характерной точки (Мп), м	Описание обозначения точки на местности (при наличии)
	X	Y			
1	2	3	4	5	6
ЗУ1(1)					
1	408613,12	2276932,59	Картометрический метод	2,50	-
2	408682,65	2276983,4	Картометрический метод	2,50	-
3	408608,44	2277085,57	Картометрический метод	2,50	-
4	408539,58	2277034,87	Картометрический метод	2,50	-
1	408613,12	2276932,59	Картометрический метод	2,50	-
ЗУ1(2)					
5	406927,98	2275445,01	Картометрический метод	2,50	-
6	406917	2275508,98	Картометрический метод	2,50	-
7	406882,48	2275496,29	Картометрический метод	2,50	-
8	406848,98	2275484,22	Картометрический метод	2,50	-
9	406835,74	2275479,36	Картометрический метод	2,50	-
10	406856,09	2275425	Картометрический метод	2,50	-
5	406927,98	2275445,01	Картометрический метод	2,50	-
ЗУ1(3)					
11	403392,63	2275718,71	Картометрический метод	2,50	-
12	403280,69	2275786,1	Картометрический метод	2,50	-
13	403259,43	2275745,44	Картометрический метод	2,50	-
14	403245,21	2275712,31	Картометрический метод	2,50	-
15	403345,31	2275652,83	Картометрический метод	2,50	-
11	403392,63	2275718,71	Картометрический метод	2,50	-
ЗУ1(4)					
16	402446,58	2274166,4	Картометрический метод	2,50	-
17	402411,83	2274247,67	Картометрический метод	2,50	-
18	402411,15	2274249,25	Картометрический метод	2,50	-
19	402360,44	2274220,27	Картометрический метод	2,50	-
20	402394,52	2274142,36	Картометрический метод	2,50	-
16	402446,58	2274166,4	Картометрический метод	2,50	-
ЗУ1(5)					
21	402451,02	2274359,64	Картометрический метод	2,50	-
22	402424,51	2274370,18	Картометрический метод	2,50	-
23	402375,79	2274449,03	Картометрический метод	2,50	-
24	402370,14	2274383	Картометрический метод	2,50	-
25	402302,85	2274324,06	Картометрический метод	2,50	-
26	402317,63	2274294,96	Картометрический метод	2,50	-
21	402451,02	2274359,64	Картометрический метод	2,50	-
ЗУ1(6)					
27	399776,74	2276914,98	Картометрический метод	2,50	-
28	399801,34	2277008,21	Картометрический метод	2,50	-

Сведения о местоположении границ объекта

29	399697,33	2277045,84	Картометрический метод	2,50	-
30	399678,1	2276952,7	Картометрический метод	2,50	-
27	399776,74	2276914,98	Картометрический метод	2,50	-

3. Сведения о характерных точках части (частей) границы объекта

Обозначение характерных точек части границы	Координаты, м		Метод определения координат характерной точки	Средняя квадратическая погрешность положения характерной точки (Мп), м	Описание обозначения точки на местности (при наличии)
	X	Y			
1	2	3	4	5	6
Часть № -					
-	-	-	-	-	-



Использованы условные знаки и обозначения:

- ▲1 - административная граница, сведения о которой отсутствуют в Едином государственном реестре недвижимости
- - линия, образованная при делении участка, сведения о которой отсутствуют в Едином государственном реестре недвижимости
- - граница земельного участка