

## ГЛАВНОЕ УПРАВЛЕНИЕ АРХИТЕКТУРЫ И ГРАДОСТРОИТЕЛЬСТВА РЯЗАНСКОЙ ОБЛАСТИ

### ПОСТАНОВЛЕНИЕ

«15 января 2022 г.

№ 25-П

Об утверждении правил землепользования и застройки муниципального образования – Гавриловское сельское поселение Сасовского муниципального района Рязанской области

На основании статьи 32 Градостроительного кодекса Российской Федерации, статьи 2 Закона Рязанской области от 28.12.2018 № 106-ОЗ «О перераспределении отдельных полномочий в области градостроительной деятельности между органами местного самоуправления муниципальных образований Рязанской области и органами государственной власти Рязанской области», с учетом заключения о результатах общественных обсуждений от 27.12.2021 по проекту правил землепользования и застройки муниципального образования – Гавриловское сельское поселение Сасовского муниципального района Рязанской области, руководствуясь постановлением Правительства Рязанской области от 06.08.2008 № 153 «Об утверждении Положения о главном управлении архитектуры и градостроительства Рязанской области», главное управление архитектуры и градостроительства Рязанской области **ПОСТАНОВЛЯЕТ:**

1. Утвердить прилагаемые правила землепользования и застройки муниципального образования – Гавриловское сельское поселение Сасовского муниципального района Рязанской области.
2. Настоящее постановление вступает в силу со дня его официального опубликования.
3. Государственному казенному учреждению Рязанской области «Центр градостроительного развития Рязанской области» разместить настоящее постановление в федеральной государственной информационной системе территориального планирования (ФГИС ТП).
4. Отделу кадровой работы и делопроизводства обеспечить опубликование настоящего постановления в сетевом издании «Рязанские ведомости» ([www.rv-gyazan.ru](http://www.rv-gyazan.ru)) и на официальном интернет-портале правовой информации.

информации ([www.pravo.gov.ru](http://www.pravo.gov.ru)) в течение двух дней со дня его издания.


5. Отделу информационного обеспечения градостроительной деятельности разместить настоящее постановление на официальном сайте главного управления архитектуры и градостроительства Рязанской области в сети «Интернет».

6. Предложить главе муниципального образования – Сасовский муниципальный район Рязанской области, главе муниципального образования – Гавриловское сельское поселение Сасовского муниципального района Рязанской области обеспечить размещение настоящего постановления на официальном сайте муниципального образования в сети «Интернет», публикацию в средствах массовой информации.

7. Кадастровому сектору проектного отдела государственного казенного учреждения Рязанской области «Центр градостроительного развития Рязанской области» обеспечить направление информации о границах территориальных зон в филиал Федерального государственного бюджетного учреждения «Федеральная кадастровая палата Федеральной службы государственной регистрации, кадастра и картографии» по Рязанской области для внесения сведений в Единый государственный реестр недвижимости (ЕГРН) в течение 5 рабочих дней со дня опубликования настоящего постановления на официальном интернет-портале правовой информации ([www.pravo.gov.ru](http://www.pravo.gov.ru)).

8. Контроль за исполнением настоящего постановления оставляю за собой.

Начальник



Р.В. Шашкин

Утверждены  
постановлением главного управления  
архитектуры и градостроительства  
Рязанской области  
от 25 января 2022 г. № 25-п

**Правила землепользования и застройки  
муниципального образования – Гавриловское сельское поселение  
Сасовского муниципального района Рязанской области**

## Оглавление

|   |    |
|---|----|
| Раздел 1. Порядок применения и внесения изменений в правила землепользования и застройки муниципального образования — Гавриловское сельское поселение Сасовского муниципального района Рязанской области. ....            | 4  |
| Статья 1. Основные понятия, используемые в правилах землепользования и застройки. ....  | 4  |
| Статья 2. Положение о регулировании землепользования и застройки. ....  | 4  |
| Статья 3. Положение об изменении видов разрешенного использования земельных участков и объектов капитального строительства физическими и юридическими лицами. ....  | 5  |
| Статья 4. Положение о подготовке документации по планировке территории. ....  | 6  |
| Статья 5. Положение о проведении общественных обсуждений или публичных слушаний по вопросам землепользования и застройки. ....  | 7  |
| Статья 6. Положение о внесении изменений в правила землепользования и застройки. ....   | 7  |
| Статья 7. Градостроительные планы земельных участков. ....  | 9  |
| Статья 8. Разрешение на строительство, реконструкцию и ввод объектов капитального строительства в эксплуатацию. ....  | 10 |
| Раздел 2. Градостроительные регламенты. ....  | 10 |
| Статья 9. Градостроительные регламенты. Виды разрешенного использования земельных участков и объектов капитального строительства. ....  | 10 |
| Статья 10. Сводный перечень территориальных зон, выделенных на схеме градостроительного зонирования муниципального образования — Гавриловское сельское поселение Сасовского муниципального района Рязанской области. .... | 11 |
| Статья 11. Градостроительные регламенты по видам разрешенного использования в соответствии с территориальными зонами. ....  | 12 |
| 1. Градостроительные регламенты. Зоны жилой застройки. ....   | 12 |
| 1. Жилые зоны - 1.0. ....   | 12 |
| 2. Градостроительные регламенты. Общественно-деловые зоны. ....   | 15 |
| 2.1 Многофункциональная общественно-деловая зона – 2.1. ....  | 15 |
| 2.2. Зона специализированной общественной застройки — 2.2. ....   | 16 |
| 3. Градостроительные регламенты. Производственные зоны, зоны инженерной и транспортной инфраструктур. ....  | 18 |
| 3.1. Зона транспортной инфраструктуры – 3.4. ....   | 18 |
| Зона транспортной инфраструктуры выделена для обеспечения правовых условий формирования территорий, размещения объектов транспортной инфраструктуры. ....   | 18 |

|   |    |
|---|----|
| 4. Градостроительные регламенты. Зоны сельскохозяйственного использования   | 19 |
| 4.1. Зоны сельскохозяйственного использования – 4.2   | 19 |
| 4.2. Производственная зона сельскохозяйственных предприятий – 4.4   | 20 |
| 5. Градостроительные регламенты. Зоны рекреационного назначения   | 22 |
| 5.1. Зона рекреационного назначения – 5.0   | 22 |
| 6. Градостроительные регламенты. Зоны специального назначения   | 23 |
| 6.1. Зона кладбищ – 6.1   | 23 |
| 7. Земли, на которые градостроительные регламенты не распространяются   | 25 |
| 8. Расчетные показатели минимально и максимально допустимого уровня обеспеченности территории объектами инфраструктур | 25 |
| 9. Зоны с особыми условиями использования территорий  | 25 |
| 10. Санитарно-защитные зоны предприятий и объектов  | 26 |
| 11. Водоохранная зона и прибрежная защитная полоса водных объектов  | 26 |
| 12. Зона санитарной охраны источников питьевого водоснабжения   | 27 |
| 13. Охранная зона инженерных сетей и сооружений   | 27 |
| 14. Особо охраняемые природные территории   | 28 |
| 15. Приаэродромная территория   | 28 |
| Статья 12. Объекты культурного наследия   | 28 |

**Раздел 1. Порядок применения и внесения изменений в правила землепользования и застройки муниципального образования — Гавриловское сельское поселение Сасовского муниципального района Рязанской области.**

**Статья 1. Основные понятия, используемые в правилах землепользования и застройки.**

В настоящих правилах землепользования и застройки муниципального образования – Гавриловское сельское поселение Сасовского муниципального района Рязанской области используются понятия и определения, содержащиеся в статье 1 градостроительного кодекса Российской Федерации.

**Статья 2. Положение о регулировании землепользования и застройки.**

В соответствии со статьей 32 Градостроительного кодекса Российской Федерации правила землепользования и застройки утверждаются представительным органом местного самоуправления.

В соответствии с Законом Рязанской области от 28.12.2018 № 106-ОЗ «О перераспределении отдельных полномочий в области градостроительной деятельности между органами местного самоуправления муниципальных образований Рязанской области и органами государственной власти Рязанской области» полномочия органов местного самоуправления по принятию решения о подготовке проекта правил землепользования и застройки, утверждению состава и порядка деятельности комиссии по подготовке проекта правил землепользования и застройки, принятию решения о проведении общественных обсуждений или публичных слушаний, принятию решения об утверждении правил землепользования и застройки или о необходимости их доработки, внесению изменений в правила землепользования и застройки осуществляет центральный исполнительный орган государственной власти Рязанской области, уполномоченный в сфере градостроительной деятельности.

В соответствии с постановлением Правительства Рязанской области от 06.08.2008 № 153 «Об утверждении Положения о главном управлении архитектуры и градостроительства Рязанской области» центральным исполнительным органом государственной власти Рязанской области, уполномоченным в сфере градостроительной деятельности, является главное управление архитектуры и градостроительства Рязанской области.

**Статья 3. Положение об изменении видов разрешенного использования земельных участков и объектов капитального строительства физическими и юридическими лицами.**

В соответствии со статьей 37 Градостроительного кодекса Российской Федерации, изменение одного вида разрешенного использования земельных участков и объектов капитального строительства на другой вид такого использования осуществляется в соответствии с градостроительным регламентом при условии соблюдения требований технических регламентов.

Основные и вспомогательные виды разрешенного использования земельных участков и объектов капитального строительства правообладателями земельных участков и объектов капитального строительства, за исключением органов государственной власти, органов местного самоуправления, государственных и муниципальных учреждений, государственных и муниципальных унитарных предприятий, выбираются самостоятельно без дополнительных разрешений и согласования.

Решения об изменении одного вида разрешенного использования земельных участков и объектов капитального строительства, расположенных на землях, на которые действие градостроительных регламентов не распространяется или для которых градостроительные регламенты не устанавливаются, на другой вид такого использования принимаются в соответствии с федеральными законами.

Предоставление разрешения на условно разрешенный вид использования земельного участка или объекта капитального строительства осуществляется в порядке, предусмотренном статьей 39 Градостроительного кодекса Российской Федерации.

Физическое или юридическое лицо вправе оспорить в суде решение о предоставлении разрешения на условно разрешенный вид использования земельного участка или объекта капитального строительства либо об отказе в предоставлении такого разрешения.

В соответствии с Законом Рязанской области от 28.12.2018 № 106-ОЗ «О перераспределении отдельных полномочий в области градостроительной деятельности между органами местного самоуправления муниципальных образований Рязанской области и органами государственной власти Рязанской области» полномочия органов местного самоуправления по принятию решения о подготовке проекта правил землепользования и застройки, утверждению состава и порядка деятельности комиссии по подготовке проекта правил землепользования и застройки, принятию решения о проведении общественных обсуждений или публичных слушаний, принятию решения об утверждении

правил землепользования и застройки или о необходимости их доработки, внесению изменений в правила землепользования и застройки осуществляет центральный исполнительный орган государственной власти Рязанской области, уполномоченный в сфере градостроительной деятельности.

В соответствии с постановлением Правительства Рязанской области от 06.08.2008 № 153 «Об утверждении Положения о главном управлении архитектуры и градостроительства Рязанской области» центральным исполнительным органом государственной власти Рязанской области, уполномоченным в сфере градостроительной деятельности, является главное управление архитектуры и градостроительства Рязанской области.

#### **Статья 4. Положение о подготовке документации по планировке территории.**

В соответствии со статьей 41 Градостроительного кодекса Российской Федерации подготовка документации по планировке территории осуществляется в целях обеспечения устойчивого развития территорий, в том числе выделения элементов планировочной структуры, установления границ земельных участков, установления границ зон планируемого размещения объектов капитального строительства.

В соответствии с Законом Рязанской области от 28.12.2018 № 106-ОЗ «О перераспределении отдельных полномочий в области градостроительной деятельности между органами местного самоуправления муниципальных образований Рязанской области и органами государственной власти Рязанской области» полномочия органов местного самоуправления по принятию решения о подготовке документации по планировке территории, обеспечению ее подготовки, утверждению документации по планировке территории или принятию решения об отклонении такой документации и о направлении ее на доработку, внесению изменений в документацию по планировке территории осуществляет центральный исполнительный орган государственной власти Рязанской области, уполномоченный в сфере градостроительной деятельности.

В соответствии с постановлением Правительства Рязанской области от 06.08.2008 № 153 центральным исполнительным органом государственной власти Рязанской области, уполномоченным в сфере градостроительной деятельности, является главное управление архитектуры и градостроительства Рязанской области.

## **Статья 5. Положение о проведении общественных обсуждений или публичных слушаний по вопросам землепользования и застройки.**

Проведение общественных обсуждений или публичных слушаний по вопросам землепользования и застройки осуществляется в соответствии с Градостроительным кодексом Российской Федерации.

Общественные обсуждения и публичные слушания по проектам генеральных планов и правил землепользования и застройки поселений и городских округов, проектам планировки территории, проектам межевания территории, проектам правил благоустройства территорий, проектам, предусматривающим внесение изменений в один из указанных утвержденных документов, проектам решений о предоставлении разрешения на условно разрешенный вид использования земельного участка или объекта капитального строительства, проектам решений о предоставлении разрешения на отклонение от предельных параметров разрешенного строительства, реконструкции объектов капитального строительства проводятся в целях соблюдения права человека на благоприятные условия жизнедеятельности, прав и законных интересов правообладателей земельных участков и объектов капитального строительства, а также выявления и учета мнения населения при осуществлении градостроительной деятельности в поселениях и городских округах Рязанской области.

Результаты общественных обсуждений и публичных слушаний носят рекомендательный характер.

Документами общественных обсуждений или публичных слушаний являются протокол общественных обсуждений или публичных слушаний и заключение о результатах общественных обсуждений или публичных слушаний.

Участники общественных обсуждений или публичных слушаний вправе представлять свои предложения и замечания, касающиеся обсуждаемых вопросов, для включения в протокол общественных обсуждений или протокол публичных слушаний.

## **Статья 6. Положение о внесении изменений в правила землепользования и застройки.**

Внесение изменений в правила землепользования и застройки осуществляется в порядке, предусмотренном статьями 31 и 32 Градостроительного кодекса Российской Федерации, с учетом особенностей, установленных статьей 33 данного кодекса.

Основаниями для рассмотрения вопроса о внесении изменений в правила землепользования и застройки являются:

1) несоответствие правил землепользования и застройки генеральному плану поселения, генеральному плану городского округа, схеме территориального планирования муниципального района, возникшее в результате внесения в такие генеральные планы или схему территориального планирования муниципального района изменений;

2) поступление от уполномоченного Правительством Российской Федерации федерального органа исполнительной власти обязательного для исполнения в сроки, установленные законодательством Российской Федерации, предписания об устранении нарушений ограничений использования объектов недвижимости, установленных на приаэродромной территории, которые допущены в правилах землепользования и застройки поселения, городского округа, межселенной территории;

3) поступление предложений об изменении границ территориальных зон, изменении градостроительных регламентов;

4) несоответствие сведений о местоположении границ зон с особыми условиями использования территорий, территорий объектов культурного наследия, отображенных на карте градостроительного зонирования, содержащихся в Едином государственном реестре недвижимости описанию местоположения границ указанных зон, территорий;

5) несоответствие установленных градостроительным регламентом ограничений использования земельных участков и объектов капитального строительства, расположенных полностью или частично в границах зон с особыми условиями использования территорий, территорий достопримечательных мест федерального, регионального и местного значения, содержащимся в Едином государственном реестре недвижимости ограничениям использования объектов недвижимости в пределах таких зон, территорий;

6) установление, изменение, прекращение существования зоны с особыми условиями использования территории, установление, изменение границ территории объекта культурного наследия, территории исторического поселения федерального значения, территории исторического поселения регионального значения.

## **Статья 7. Градостроительные планы земельных участков.**

В соответствии со статьей 57.3 Градостроительного кодекса Российской Федерации градостроительный план земельного участка выдается в целях обеспечения субъектов градостроительной деятельности информацией, необходимой для архитектурно-строительного проектирования, строительства, реконструкции объектов капитального строительства в границах земельного участка.

В соответствии с Законом Рязанской области от 28.12.2018 № 106-ОЗ «О перераспределении отдельных полномочий в области градостроительной деятельности между органами местного самоуправления муниципальных образований Рязанской области и органами государственной власти Рязанской области» полномочия органов местного самоуправления по подготовке, регистрации и выдаче градостроительных планов земельных участков осуществляет центральный исполнительный орган государственной власти Рязанской области, уполномоченный в сфере градостроительной деятельности.

В соответствии с постановлением Правительства Рязанской области от 06.08.2008 № 153 центральным исполнительным органом государственной власти Рязанской области, уполномоченным в сфере градостроительной деятельности, является главное управление архитектуры и градостроительства Рязанской области.

В соответствии с распоряжением Правительства Рязанской области от 07.02.2019 № 62-р «О создании государственного казенного учреждения Рязанской области «Центр градостроительного развития Рязанской области» путем учреждения» обеспечение реализации отдельных полномочий в области градостроительной деятельности главного управления архитектуры и градостроительства Рязанской области, перераспределенных между органами местного самоуправления муниципальных образований Рязанской области и органами государственной власти Рязанской области, в части подготовки, регистрации и выдачи градостроительных планов земельных участков относится к полномочиям государственного казенного учреждения Рязанской области «Центр градостроительного развития Рязанской области».

## **Статья 8. Разрешение на строительство, реконструкцию и ввод объектов капитального строительства в эксплуатацию.**

Разрешение на строительство, реконструкцию объектов капитального строительства выдается в соответствии со статьей 51 Градостроительного кодекса Российской Федерации.

В соответствии с Законом Рязанской области от 28.12.2018 № 106-ОЗ «О перераспределении отдельных полномочий в области градостроительной деятельности между органами местного самоуправления муниципальных образований Рязанской области и органами государственной власти Рязанской области» полномочия органов местного самоуправления по выдаче разрешения на строительство, разрешения на ввод объектов в эксплуатацию при осуществлении строительства, реконструкции объектов капитального строительства, отказу в выдаче таких разрешений, за исключением полномочий, предусмотренных статьей 51.1, частями 17, 19 и 21 статьи 55 Градостроительного кодекса Российской Федерации осуществляет центральный исполнительный орган государственной власти Рязанской области, уполномоченный в сфере градостроительной деятельности.

В соответствии с постановлением Правительства Рязанской области от 06.08.2008 № 153 центральным исполнительным органом государственной власти Рязанской области, уполномоченным в сфере градостроительной деятельности, является главное управление архитектуры и градостроительства Рязанской области.

## **Раздел 2. Градостроительные регламенты.**

### **Статья 9. Градостроительные регламенты. Виды разрешённого использования земельных участков и объектов капитального строительства.**

Разрешённое использование земельных участков и объектов капитального строительства в настоящих Правилах может быть следующих видов:

- основные виды разрешённого использования;
- вспомогательные виды разрешённого использования, допустимые только в качестве дополнительных, по отношению к основным видам разрешённого использования и условно разрешённым видам использования, и осуществляемые совместно с ними;
- условно разрешённые виды использования.

**Статья 10. Сводный перечень территориальных зон, выделенных на схеме градостроительного зонирования муниципального образования – Гавриловское сельское поселение Сасовского муниципального района Рязанской области.**

1. Территориальные зоны установлены с учетом:
  - возможности сочетания в пределах одной территориальной зоны различных видов существующего и планируемого использования земельных участков;
  - функциональных зон и параметров их планируемого развития, определенных генеральным планом поселения, схемой территориального планирования муниципального района;
  - определенных Градостроительным кодексом РФ территориальных зон;
  - сложившейся планировки территории и существующего землепользования;
  - планируемых изменений границ земель различных категорий;
  - предотвращения возможности причинения вреда объектам капитального строительства, расположенным на смежных земельных участках.
2. Границы территориальных зон установлены по:
  - границам населенных пунктов в пределах муниципального образования;
  - границам земельных участков;
  - естественным границам природных объектов;
  - иным границам.
3. Действие градостроительного регламента не распространяется на земельные участки:
  - в границах территорий объектов культурного наследия (памятников истории и культуры), а также в границах территорий памятников или ансамблей, которые являются вновь выявленными объектами культурного наследия;
  - в границах территорий общего пользования (площадей, улиц проездов, скверов, пляжей, автомобильных дорог, закрытых водоемов);
  - занятые линейными объектами;
  - предоставленные для добычи полезных ископаемых.

**Перечень территориальных зон.**

В соответствии с Градостроительным кодексом Российской Федерации, классификатором видов разрешенного использования земельных участков, утвержденным приказом Федеральной службы государственной регистрации, кадастра и картографии от 10.11.2020 №П/0412 на карте градостроительного зонирования в границах муниципального образования – Гавриловское сельское

поселение Сасовского муниципального района Рязанской области установлены следующие виды территориальных зон:

| Значение   | Условные обозначения |
|--|----------------------|
| <b>Территориальные зоны</b>                            |                      |
| Жилые зоны   | 1.0                  |
| Многофункциональная общественно-деловая зона           | 2.1                  |
| Зона специализированной общественной застройки         | 2.2                  |
| Зона транспортной инфраструктуры                       | 3.1                  |
| Зоны сельскохозяйственного использования               | 4.2                  |
| Производственная зона сельскохозяйственных предприятий | 4.4                  |
| Зона рекреационного назначения                         | 5.0                  |
| Зона кладбищ   | 6.1                  |

**Статья 11. Градостроительные регламенты по видам разрешенного использования в соответствии с территориальными зонами.**

### **1. Градостроительные регламенты. Зоны жилой застройки.**

#### **1. Жилые зоны - 1.0.**

Жилые зоны образованы в целях создания для населения удобной, здоровой и безопасной среды проживания. Объекты и виды деятельности, не предусмотренные требованиями настоящей статьи, не допускается размещать в жилых зонах.

Зона предназначена для развития на основе существующих и вновь осваиваемых территорий зон комфортного жилья, включающих:

- застройку отдельно стоящими жилыми домами, не предназначенными для раздела на квартиры, усадебного (коттеджного) типа, малой этажности с

приусадебными земельными участками из расчета проживания в каждом доме одной семьи;

- малоэтажную многоквартирную жилую застройку;
- объекты сферы социального и культурно-бытового обслуживания, обеспечивающей потребности жителей указанных территорий;
- создание условий для размещения необходимых объектов инженерной и транспортной инфраструктур.

| Вид разрешенного использования                      | Наименование вида разрешенного использования земельного участка                | Код по классификатору |
|---|--|-----------------------|
| Основные виды разрешенного использования зоны       | для индивидуального жилищного строительства;                                   | 2.1                   |
|   | малоэтажная многоквартирная жилая застройка;                                   | 2.1.1                 |
|   | для ведения личного подсобного хозяйства (приусадебный земельный участок);     | 2.2                   |
|   | блокированная жилая застройка;   | 2.3                   |
|   | хранение автотранспорта;   | 2.7.1                 |
|   | земельные участки (территории) общего пользования;                             | 12.0 (12.0.1-12.0.2)  |
|   | ведение огородничества;  | 13.1                  |
|   | амбулаторно-поликлиническое обслуживание;                                      | 3.4.1                 |
|   | дошкольное, начальное и среднее общее образование;                             | 3.5.1                 |
|   | магазины;  | 4.4                   |
| площадки для занятий спортом;                       | 5.1.3  |                       |
| коммунальное обслуживание;                          | 3.1  |                       |
| обеспечение внутреннего правопорядка.               | 8.3  |                       |
| Условно разрешенные виды разрешенного использования | оказание услуг связи;  | 3.2.3                 |
|   | оказание социальной помощи населению;  | 3.2.2                 |
|   | общежития;   | 3.2.4                 |
|   | бытовое обслуживание;  | 3.3                   |
|   | объекты культурно-досуговой деятельности;                                      | 3.6.1                 |
|   | осуществление религиозных обрядов;   | 3.7.1                 |
|   | обеспечение деятельности в области гидрометеорологии и смежных с ней областях; | 3.9.1                 |
|   | амбулаторное ветеринарное обслуживание;  | 3.10.1                |
|   | общественное питание;  | 4.6                   |
| гостиничное обслуживание;                           | 4.7  |                       |
| обеспечение занятий спортом в помещениях.           | 5.1.2  |                       |
| Вспомогательные виды разрешенного использования     | не предусмотрены.  |                       |

Предельные (минимальные и (или) максимальные) размеры земельных участков и предельные параметры разрешенного строительства, реконструкции объектов капитального строительства.

| Показатель  | Предельные параметры   | Примечания  |
|---|--|---|
| Предельный минимальный размер земельного участка                                | Не подлежит установлению.  |   |
| Предельный максимальный размер земельного участка                               | Не подлежит установлению.  |   |
| Предельная минимальная площадь земельного участка                               | Для ведения личного подсобного хозяйства — 500 кв. м.<br>Для индивидуального жилищного строительства — 400 кв. м.<br>Для блокированной жилой застройки — 300 м.<br>Для хранения автотранспорта - 24.0 кв. м.<br>Для иных видов разрешенного использования не подлежит установлению.          |   |
| Предельная максимальная площадь земельного участка                              | Для ведения личного подсобного хозяйства — 5000 кв. м.<br>Для индивидуального жилищного строительства — 2500 кв. м.<br>Для блокированной жилой застройки — 2000 м.<br>Для хранения автотранспорта - 60.0 кв. м.<br>Для иных видов разрешенного использования не подлежит установлению.       |   |
| Минимальный отступ от границ земельных участков до зданий, строений, сооружений | От фронтальной границы участка до строения — 3м.<br>От границ участка:<br>в случае строительства блокированного жилого дома отступ между блок секциями — 0 м.<br>До хозяйственных и прочих строений (гаражи, сараи и др.) - 1 м.<br>Для иных видов объектов капитального строительства — 3м. |   |
| Предельное количество этажей или предельная высота зданий, строений, сооружений | 3 этажа.   | для объектов вспомогательного использования не более — 2 этажей, но не выше основного строения. |
| Максимальный процент застройки в границах                                       | 40 % - для жилых домов;<br>60 % - для иных объектов  |   |

| Показатель         | Предельные параметры                                   | Примечания |
|--------------------|--|------------|
| земельного участка | Для отдельно стоящего гаража не подлежит установлению. |            |

## 2. Градостроительные регламенты. Общественно-деловые зоны.

### 2.1 Многофункциональная общественно-деловая зона – 2.1.

Зона предназначена для размещения муниципальных учреждений, комплексных многофункциональных зон общественно-деловой и коммерческой сферы, необходимых объектов инженерной и транспортной инфраструктуры.

В общественно-деловых зонах размещение объектов торговли, общественного питания, бань, прачечных, гаражей, площадок и сооружений для хранения общественного и индивидуального транспорта должно осуществляться с соблюдением санитарных требований.

| Вид разрешенного использования                     | Наименование вида разрешенного использования земельного участка                  | Код по классификатору |
|--|--|-----------------------|
| Основные виды разрешенного использования зоны      | коммунальное обслуживание;   | 3.1 (3.1.1-3.1.2)     |
|  | социальное обслуживание;   | 3.2 (3.2.1-3.2.4)     |
|  | бытовое обслуживание;  | 3.3                   |
|  | амбулаторно-поликлиническое обслуживание;  | 3.4.1                 |
|  | стационарно-медицинское обслуживание;  | 3.4.2                 |
|  | образование, просвещение;  | 3.5 (3.5.1-3.5.2)     |
|  | культурное развитие;   | 3.6 (3.6.1-3.6.3)     |
|  | общественное управление;   | 3.8 (3.8.1-3.8.2)     |
|  | обеспечение деятельности в области гидрометеорологии и смежных с ней областях;   | 3.9.1                 |
|  | проведение научных исследований;   | 3.9.2                 |
|  | деловое управление;  | 4.1                   |
|  | объекты торговли (торговые центры и торгово-развлекательные центры (комплексы)); | 4.2                   |
|  | рынки;   | 4.3                   |
|  | магазины;  | 4.4                   |
|  | банковская и страховая деятельность;   | 4.5                   |
|  | общественное питание;  | 4.6                   |
|  | гостиничное обслуживание;  | 4.7                   |
|  | развлекательные мероприятия;   | 4.8.1                 |
|  | выставочно-ярмарочная деятельность;  | 4.10                  |
|  | обеспечение занятий спортом в помещениях;  | 5.1.2                 |
| площадки для занятий спортом                       | 5.1.3  |                       |
| обеспечение внутреннего правопорядка;              | 8.3  |                       |
| земельные участки (территории) общего пользования; | 12.0 (12.0.1-12.0.2)   |                       |
| ветеринарное обслуживание.                         | 3.10 (3.10.1-3.10.2)   |                       |

| Вид разрешенного использования                      | Наименование вида разрешенного использования земельного участка | Код по классификатору      |
|---|---|----------------------------|
| Условно разрешенные виды разрешенного использования | религиозное использование; спортивные базы.                     | 3.7 (3.7.1-3.7.2)<br>5.1.7 |
| Вспомогательные виды разрешенного использования     | служебные гаражи.   | 4.9                        |

Предельные (минимальные и (или) максимальные) размеры земельных участков и предельные параметры разрешенного строительства, реконструкции объектов капитального строительства.

| Показатель  | Предельные параметры   | Примечания |
|---|--|------------|
| Предельный минимальный размер земельного участка                                | Не подлежит установлению.  |            |
| Предельный максимальный размер земельного участка                               | Не подлежит установлению.  |            |
| Предельная минимальная площадь земельного участка                               | 300.0 кв. м.<br>Для объектов с кодом классификатора 3.1, 12.0, 12.0.1, 12.0.2 не подлежит установлению |            |
| Площадь земельного участка (максимальная)                                       | Не подлежит установлению.  |            |
| Минимальный отступ от границ земельных участков до зданий, строений, сооружений | Не подлежит установлению.  |            |
| Предельное количество этажей или предельная высота зданий, строений, сооружений | 3 этажа.   |            |
| Максимальный процент застройки в границах земельного участка                    | 60 %.  |            |

## 2.2. Зона специализированной общественной застройки – 2.2.

Зона специализированной общественной застройки предназначены для создания условий для функционирования существующих, реконструируемых и создания новых объектов социального обеспечения, а также культового

назначения видов конфессий, распространенных на территории Российской Федерации.

| Вид разрешенного использования                      | Наименование вида разрешенного использования земельного участка                | Код по классификатору |
|---|--|-----------------------|
| Основные виды разрешенного использования зоны       | дошкольное, начальное и среднее общее образование;                             | 3.5.1                 |
|   | земельные участки (территории) общего пользования;                             | 12.0 (12.0.1-12.0.2)  |
|   | коммунальное обслуживание;   | 3.1 (3.1.1-3.1.2)     |
|   | площадки для занятий спортом;  | 5.1.3                 |
|   | религиозное использование;   | 3.7 (3.7.1-3.7.2)     |
|   | амбулаторно-поликлиническое обслуживание;                                      | 3.4.1                 |
| Условно разрешенные виды разрешенного использования | государственное управление.  | 3.8.1                 |
|   | социальное обслуживание;   | 3.2 (3.2.1-3.2.4)     |
|   | объекты культурно-досуговой деятельности;                                      | 3.6.1                 |
|   | обеспечение деятельности в области гидрометеорологии и смежных с ней областях; | 3.9.1                 |
|   | проведение научных исследований;   | 3.9.2                 |
|   | обеспечение занятий спортом в помещениях;                                      | 5.1.2                 |
|   | магазины;  | 4.4                   |
| гостиничное обслуживание;                           | 4.7  |                       |
| Вспомогательные виды разрешенного использования     | обеспечение внутреннего правопорядка.  | 8.3                   |
|   | служебные гаражи.  | 4.9                   |

Предельные (минимальные и (или) максимальные) размеры земельных участков и предельные параметры разрешенного строительства, реконструкции объектов капитального строительства:

| Показатель   | Предельные параметры      | Примечания |
|--|---------------------------|------------|
| Предельный минимальный размер земельного участка                     | Не подлежит установлению. |            |
| Предельный максимальный размер земельного участка                    | Не подлежит установлению. |            |
| Предельная минимальная площадь земельного участка                    | 300 кв. м                 |            |
| Предельная максимальная площадь земельного участка                   | Не подлежит установлению. |            |
| Минимальный отступ от границ земельных участков до зданий, строений, | 1 м.                      |            |

| Показатель  | Предельные параметры      | Примечания |
|---|---------------------------|------------|
| сооружений  |                           |            |
| Предельное количество этажей или предельная высота зданий, строений, сооружений | Не подлежит установлению. |            |
| Максимальный процент застройки в границах земельного участка                    | 60 %.                     |            |

### 3. Градостроительные регламенты. Производственные зоны, зоны инженерной и транспортной инфраструктур.

#### 3.1. Зона транспортной инфраструктуры – 3.4.

Зона транспортной инфраструктуры выделена для обеспечения правовых условий формирования территорий, размещения объектов транспортной инфраструктуры.

| Вид разрешенного использования                      | Наименование вида разрешенного использования земельного участка   | Код по классификатору   |
|---|---|---|
| Основные виды разрешенного использования зоны       | автомобильный транспорт;<br>улично-дорожная сеть;<br>коммунальное обслуживание;<br>объекты дорожного сервиса. | 7.2 (7.2.1-7.2.3)<br>12.0.1<br>3.1 (3.1.1-3.1.2)<br>4.9.1 (4.9.1.1 - 4.9.1.4) |
| Условно разрешенные виды разрешенного использования | благоустройство территории.   | 12.0.2.   |
| Вспомогательные виды разрешенного использования     | хранение автотранспорта;<br>служебные гаражи.   | 2.7.1<br>4.9  |

Предельные (минимальные и (или) максимальные) размеры земельных участков и предельные параметры разрешенного строительства, реконструкции объектов капитального строительства:

| Показатель                                       | Предельные параметры      | Примечания |
|--|---------------------------|------------|
| Предельный минимальный размер земельного участка | Не подлежит установлению. |            |
| Предельный максимальный размер                   | Не подлежит установлению. |            |

| Показатель  | Предельные параметры      | Примечания |
|---|---------------------------|------------|
| земельного участка  |                           |            |
| Предельная минимальная площадь земельного участка                               | Не подлежит установлению. |            |
| Предельная максимальная площадь земельного участка                              | Не подлежит установлению. |            |
| Минимальный отступ от границ земельных участков до зданий, строений, сооружений | Не подлежит установлению. |            |
| Предельное количество этажей или предельная высота зданий, строений, сооружений | 3 этажа.                  |            |
| Максимальный процент застройки в границах земельного участка                    | 60 %.                     |            |

#### 4. Градостроительные регламенты. Зоны сельскохозяйственного использования.

##### 4.1. Зоны сельскохозяйственного использования – 4.2.

Зона предназначена для осуществления хозяйственной деятельности, связанной с выращиванием продукции сельскохозяйственного производства.

| Вид разрешенного использования                      | Наименование вида разрешенного использования земельного участка | Код по классификатору |
|---|---|-----------------------|
| Основные виды разрешенного использования зоны       | растениеводство;  | 1.1                   |
|   | выращивание зерновых и иных сельскохозяйственных культур;       | 1.2                   |
|   | овощеводство;   | 1.3                   |
|   | выращивание тонизирующих, лекарственных, цветочных культур;     | 1.4                   |
|   | садоводство;  | 1.5                   |
|   | пчеловодство;   | 1.12                  |
|   | сенокосение;  | 1.19                  |
|   | выпас сельскохозяйственных животных;                            | 1.20                  |
|   | ведение личного подсобного хозяйства на полевых участках;       | 1.16                  |
|   | питомники.  | 1.17                  |
| Условно разрешенные виды разрешенного использования | животноводство;   | 1.7                   |
|   | скотоводство;   | 1.8                   |
|   | звероводство;   | 1.9                   |
|   | птицеводство;   | 1.10                  |

| Вид разрешенного использования                  | Наименование вида разрешенного использования земельного участка | Код по классификатору |
|---|---|-----------------------|
|   | свиноводство;   | 1.11                  |
|   | рыбоводство;  | 1.13                  |
|   | научное обеспечение сельского хозяйства;                        | 1.14                  |
|   | хранение и переработка сельскохозяйственной продукции;          | 1.15                  |
|   | обеспечение сельскохозяйственного производства.                 | 1.18                  |
| Вспомогательные виды разрешенного использования | не предусмотрены.   |                       |

Предельные (минимальные и (или) максимальные) размеры земельных участков и предельные параметры разрешенного строительства, реконструкции объектов капитального строительства:

| Показатель  | Предельные параметры      | Примечания |
|---|---------------------------|------------|
| Предельный минимальный размер земельного участка                                | Не подлежит установлению. |            |
| Предельный максимальный размер земельного участка                               | Не подлежит установлению. |            |
| Предельная минимальная площадь земельного участка                               | Не подлежит установлению. |            |
| Предельная максимальная площадь земельного участка                              | Не подлежит установлению. |            |
| Минимальный отступ от границ земельных участков до зданий, строений, сооружений | Не подлежит установлению. |            |
| Предельное количество этажей или предельная высота зданий, строений, сооружений | Не подлежит установлению. |            |
| Максимальный процент застройки в границах земельного участка                    | Не подлежит установлению. |            |

#### 4.2. Производственная зона сельскохозяйственных предприятий – 4.4.

Зона сельскохозяйственных предприятий за границами населенного пункта выделена для обеспечения правовых условий использования земельных участков, занятых объектами сельскохозяйственного назначения: зданиями, строениями,

сооружениями, либо комплексами, используемыми для производства, хранения и первичной переработки сельскохозяйственной продукции за границами населенного пункта.

| Вид разрешенного использования                      | Наименование вида разрешенного использования земельного участка | Код по классификатору |
|---|---|-----------------------|
| Основные виды разрешенного использования зоны       | животноводство;   | 1.7                   |
|   | скотоводство;   | 1.8                   |
|   | звероводство;   | 1.9                   |
|   | птицеводство;   | 1.10                  |
|   | свиноводство;   | 1.11                  |
|   | рыбоводство;  | 1.13                  |
|   | научное обеспечение сельского хозяйства;                        | 1.14                  |
|   | хранение и переработка сельскохозяйственной продукции;          | 1.15                  |
| Условно разрешенные виды разрешенного использования | обеспечение сельскохозяйственного производства.                 | 1.18                  |
|   | растениеводство;  | 1.1                   |
|   | выращивание зерновых и сельскохозяйственных культур;            | 1.2                   |
|   | овощеводство;   | 1.3                   |
|   | выращивание тонизирующих, лекарственных, цветочных культур;     | 1.4                   |
|   | садоводство;  | 1.5                   |
|   | пчеловодство;   | 1.12                  |
|   | сенокосение;  | 1.19                  |
|   | выпас сельскохозяйственных животных;                            | 1.20                  |
|   | ведение личного подсобного хозяйства на полевых участках;       | 1.16                  |
| питомники.  | 1.17  |                       |
| Вспомогательные виды разрешенного использования     | не предусмотрены.   |                       |

Предельные (минимальные и (или) максимальные) размеры земельных участков и предельные параметры разрешенного строительства, реконструкции объектов капитального строительства:

| Показатель  | Предельные параметры      | Примечания |
|---|---------------------------|------------|
| Предельный минимальный размер земельного участка  | Не подлежит установлению. |            |
| Предельный максимальный размер земельного участка | Не подлежит установлению. |            |
| Предельная минимальная                            | Не подлежит установлению. |            |

| Показатель  | Предельные параметры      | Примечания |
|---|---------------------------|------------|
| площадь земельного участка  |                           |            |
| Предельная максимальная площадь земельного участка                              | Не подлежит установлению. |            |
| Минимальный отступ от границ земельных участков до зданий, строений, сооружений | Не подлежит установлению. |            |
| Предельное количество этажей или предельная высота зданий, строений, сооружений | Не подлежит установлению. |            |
| Максимальный процент застройки в границах земельного участка                    | 60 %                      |            |

## 5. Градостроительные регламенты. Зоны рекреационного назначения.

### 5.1. Зона рекреационного назначения – 5.0.

Зона рекреационного назначения выделена для обеспечения правовых условий использования земельных участков озеленения, в целях проведения отдыха, спорта и досуга населением, а также благоустройства, сохранения и формирования озелененных участков на территории населенных пунктов.

| Вид разрешенного использования                      | Наименование вида разрешенного использования земельного участка | Код по классификатору |
|---|---|-----------------------|
| Основные виды разрешенного использования зоны       | охрана природных территорий                                     | 9.1                   |
| Условно разрешенные виды разрешенного использования | не предусмотрены.   |                       |
| Вспомогательные виды разрешенного использования     | не предусмотрены.   |                       |

Предельные (минимальные и (или) максимальные) размеры земельных участков и предельные параметры разрешенного строительства, реконструкции объектов капитального строительства.

| Показатель  | Предельные параметры     | Примечания |
|---|--------------------------|------------|
| Предельный минимальный размер земельного участка                                | Не подлежит установлению |            |
| Предельный максимальный размер земельного участка                               | Не подлежит установлению |            |
| Предельная минимальная площадь земельного участка                               | Не подлежит установлению |            |
| Предельная максимальная площадь земельного участка                              | Не подлежит установлению |            |
| Максимальная площадь застройки отдельно стоящего объекта                        | Не подлежит установлению |            |
| Минимальный отступ от границ земельных участков до зданий, строений, сооружений | Не подлежит установлению |            |
| Предельное количество этажей или предельная высота зданий, строений, сооружений | Не подлежит установлению |            |

## 6. Градостроительные регламенты. Зоны специального назначения.

### 6.1. Зона кладбищ – 6.1.

Зона кладбищ предназначена для обеспечения правовых условий использования территорий, занятых кладбищами. В указанной зоне разрешается размещение зданий, сооружений и коммуникаций, связанных только с организацией и эксплуатацией кладбищ.

| Вид разрешенного использования                | Наименование вида разрешенного использования земельного участка | Код по классификатору |
|---|---|-----------------------|
| Основные виды разрешенного использования зоны | ритуальная деятельность;  | 12.1                  |

| Вид разрешенного использования                      | Наименование вида разрешенного использования земельного участка | Код по классификатору |
|---|---|-----------------------|
| Условно разрешенные виды разрешенного использования | благоустройство территории.                                     | 12.0.2                |
| Вспомогательные виды разрешенного использования     | не предусмотрены.   |                       |

Предельные (минимальные и (или) максимальные) размеры земельных участков и предельные параметры разрешенного строительства, реконструкции объектов капитального строительства:

| Показатель  | Предельные параметры      | Примечания |
|---|---------------------------|------------|
| Предельный минимальный размер земельного участка  | Не подлежит установлению. |            |
| Предельный максимальный размер земельного участка   | Не подлежит установлению. |            |
| Предельная минимальная площадь земельного участка   | Не подлежит установлению. |            |
| Предельная максимальная площадь земельного участка  | 100000 кв. м.             |            |
| Минимальный отступ от границ земельных участков до зданий, строений, сооружений   | Не подлежит установлению. |            |
| Максимальное количество наземных этажей или максимальная высота зданий, строений, сооружений на территории земельного участка | Не подлежит установлению. |            |
| Максимальный процент застройки в границах земельного участка  | Не подлежит установлению. |            |

## **7. Земли, на которые градостроительные регламенты не распространяются.**

### **Земли лесного фонда.**

В соответствии с ч. 6 ст. 36 Градостроительного кодекса Российской Федерации градостроительные регламенты не устанавливаются для земель лесного фонда. Использование земельных участков, для которых градостроительные регламенты не устанавливаются, определяется федеральными и региональными органами исполнительной власти или уполномоченными органами местного самоуправления в соответствии с федеральными законами.

Границы земель лесного фонда и границы земель иных категорий, на которых располагаются леса, определяются в соответствии с земельным законодательством, лесным законодательством и законодательством о градостроительной деятельности.

Особенности использования, охраны, защиты, воспроизводства защитных лесов, эксплуатационных лесов устанавливаются в соответствии с Лесным кодексом.

## **8. Расчетные показатели минимально и максимально допустимого уровня обеспеченности территории объектами инфраструктур.**

На территории Гавриловского сельского поселения Сасовского муниципального района Рязанской области не планируется осуществление деятельности по комплексному и устойчивому развитию территории. В связи с этим, расчетные показатели минимально допустимого уровня обеспеченности территории объектами коммунальной, транспортной, социальной инфраструктур и расчетные показатели максимально допустимого уровня территориальной доступности указанных объектов для населения в соответствии с пунктом 4 части 6 статьи 30 Градостроительного кодекса Российской Федерации, не устанавливаются.

## **9. Зоны с особыми условиями использования территорий.**

В соответствии со ст. 105 Земельного кодекса Российской Федерации установлены в числе прочих следующие виды охранных зон: охранный зона объектов систем газоснабжения, охранный зона электрических сетей (ЛЭП), охранный зона железных дорог, охранный зона систем теплоснабжения, охранный

зона инженерных сетей (коммуникаций), охранная зона водопровода, охранная зона кабельных линий и охранная зона трубопроводов.

#### **10. Санитарно-защитные зоны предприятий и объектов.**

Санитарно-защитные зоны производственных и других объектов, выполняющие защитные функции, включаются в состав тех территориальных зон, в которых размещаются эти объекты.

Санитарно-эпидемиологические правила и нормативы СанПиН 2.2.1/2.1.1.1200-03 «Санитарно-защитные зоны и санитарная классификация предприятий, сооружений и иных объектов» устанавливают гигиенические требования к размеру санитарно-защитных зон в зависимости от санитарной классификации предприятий, сооружений и иных объектов, требования к их организации и благоустройству, основания к пересмотру этих размеров.

Для объектов, не включенных в санитарную классификацию, а также с новыми, недостаточно изученными технологиями, не имеющим аналогов в стране и за рубежом, ширина санитарно-защитной зоны устанавливается в каждом конкретном случае решением Главного государственного санитарного врача Российской Федерации или его заместителя.

Ограничения использования земельных участков и объектов капитального строительства на территории санитарно-защитных зон определяются Правилами установления санитарно-защитных зон и использования земельных участков, расположенных в границах санитарно-защитных зон, утвержденными постановлением Правительства Российской Федерации от 03.03.2018 № 222 «Об утверждении Правил установления санитарно-защитных зон и использования земельных участков, расположенных в границах санитарно-защитных зон».

#### **11. Водоохранная зона и прибрежная защитная полоса водных объектов.**

На территории Гавриловского сельского поселения Сасовского муниципального района Рязанской области находятся следующие водные объекты:

- река Бжачка

Ширина водоохранной зоны рек или ручьев устанавливается ст. 65 Водного кодекса Российской Федерации.

В соответствии с Водным кодексом Российской Федерации граница прибрежной защитной полосы 20 м (в зависимости от уклона берега), граница

прибрежной защитной полосы ручья совпадает с водоохранной зоной и составляет 200, 100 и 50 м.

В соответствии с положениями части 6 и части 8 статьи 6 Водного кодекса Российской Федерации, запрещено ограничивать доступ к береговой полосе общего пользования, составляющей 20 м, для передвижения и пребывания граждан (без использования механических транспортных средств).

Установление на местности границ водоохранных зон и границ прибрежных защитных полос водных объектов, в том числе посредством специальных информационных знаков, осуществляется в порядке, установленном Постановлением Правительства Российской Федерации от 10.01.2009 № 17 «Об утверждении Правил установления на местности границ водоохранных зон и границ прибрежных защитных полос водных объектов».

Ограничения использования земельных участков и объектов капитального строительства на территории водоохранных и прибрежных зон водных объектов определяются специальными режимами осуществления хозяйственной и иной деятельности, установленными Водным кодексом Российской Федерации.

## **12. Зона санитарной охраны источников питьевого водоснабжения.**

Ограничения использования земельных участков и объектов капитального строительства на территории зон санитарной охраны источников питьевого водоснабжения устанавливаются для охраны, предотвращения загрязнения и засорения источников питьевого водоснабжения.

Зоны санитарной охраны организуются в составе трех поясов в соответствии с СанПиН 2.1.4.1110-02 «Зоны санитарной охраны источников водоснабжения и водопроводов питьевого назначения»: первый пояс (строгого режима) включает территорию расположения водозаборов, площадок всех водопроводных сооружений и водопроводящего канала. Его назначение - защита места водозабора и водозаборных сооружений от случайного или умышленного загрязнения и повреждения. Второй и третий пояса (пояса ограничений) включают территорию, предназначенную для предупреждения загрязнения воды источников водоснабжения.

## **13. Охранная зона инженерных сетей и сооружений.**

Зона предназначена для сохранения и безопасной эксплуатации существующих и вновь строящихся инженерных сетей и сооружений.

Охранные зоны инженерных сетей и сооружений устанавливаются в соответствии с действующим законодательством Российской Федерации.

Постановления правительства Российской Федерации № 878 от 20.11.2000 «Об утверждении Правил охраны газораспределительных сетей», Постановления правительства Российской Федерации № 160 от 24.02.2009 «О порядке установления охранных зон объектов электросетевого хозяйства и особых условий использования земельных участков, расположенных в границах таких зон».

#### **14. Особо охраняемые природные территории.**

На территории муниципального образования – Гавриловское сельское поселение Сасовского муниципального района Рязанской области установлены границы памятника природы областного значения «Темгеновские известняки», решением Министерства Природопользования Рязанской области. Паспорт на памятник природы областного значения «Темгеновские известняки» от: 05.09.2012 № 10 выдан Министерством Природопользования и экологии Рязанской области. Реестровый номер охранной зоны – 62:18-6,245.

#### **15. Приаэродромная территория.**

Согласно ст. 47 Воздушного кодекса Российской Федерации приаэродромная территория является зоной с особыми условиями использования территорий. На приаэродромной территории могут выделяться следующие подзоны, в которых устанавливаются ограничения использования объектов недвижимости и осуществления деятельности.

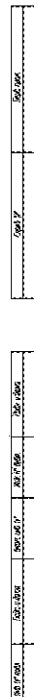
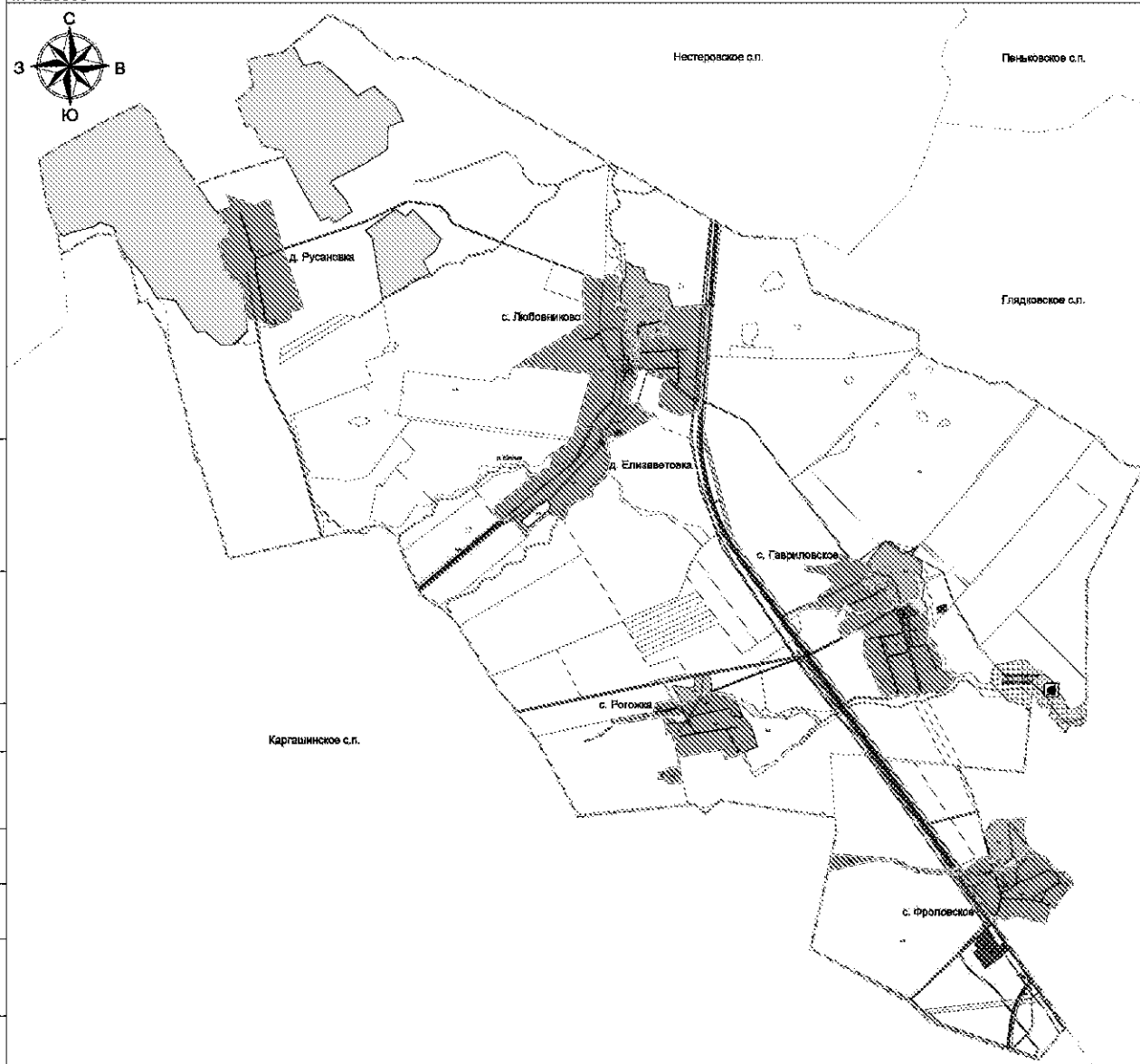
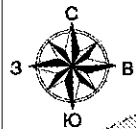
На территории Гавриловского сельского поселения Сасовского муниципального района Рязанской области установлена 1 подзона приаэродромной территории - шестая подзона, в которой запрещается размещать объекты, способствующие привлечению и массовому скоплению птиц.

#### **Статья 12. Объекты культурного наследия.**

Согласно данным, предоставленным государственной инспекцией по охране объектов культурного наследия Рязанской области, на территории Гавриловского сельского поселения Сасовского муниципального района Рязанской области объекты культурного наследия, включенные в единый государственный реестр объектов культурного наследия (памятников истории и культуры) народов Российской Федерации, выявленные объекты культурного наследия и объекты, обладающие признаками объекта культурного наследия, отсутствуют.

Правила землепользования и застройки муниципального образования - Гавриловское сельское поселение Сасовского муниципального района Рязанской области  
 Карта градостроительного зонирования  
 М 1:25000

Приложение № 1 к правилам землепользования и застройки муниципального образования - Гавриловское сельское поселение Сасовского муниципального района Рязанской области



| Условные обозначения  |  | Условные обозначения           |       |
|---|--|--------------------------------|-------|
| Код объекта   | Значения   | Сущ.                           | План. |
| <b>Границы единиц административно-территориального деления РФ</b>   |  |                                |       |
| 801010307   | Границы сельского поселения  |                                |       |
| 801010403   | Границы населенного пункта   |                                |       |
| <b>Объекты транспортной инфраструктуры</b>  |  |                                |       |
| 602030302   | Автомобильные дороги регионального или межмуниципального значения                                  |                                |       |
| 602030303   | Автомобильные дороги местного значения   |                                |       |
| <b>Улично-дорожная сеть сельского населенного пункта</b>  |  |                                |       |
| 602030503   | Улицы в жилой застройке  |                                |       |
| <b>Территориальные зоны</b>   |  |                                |       |
| 701010100   | Жилые зоны   |                                |       |
| 701010301   | Многофункциональная общественно-деловая зона   |                                |       |
| 701010302   | Зона оптимизированной общественной застройки   |                                |       |
| 701010402   | Зона транспортной инфраструктуры   |                                |       |
| 701010500   | Зоны сельскохозяйственного назначения  | 4,2                            |       |
| 701010503   | Производственная зона сельскохозяйственных предприятий   |                                |       |
| 701010600   | Зона рекреационного назначения   |                                |       |
| 701010701   | Зона кладбищ   |                                |       |
| <b>Земли на которые градостроительные регламенты не распространяются</b>  |  |                                |       |
| 702010500   | Земли военного фонда   |                                |       |
| <b>Поверхностные водные объекты</b>   |  |                                |       |
| 706020200   | Водоток (река, ручей, канал)   |                                |       |
| 706020300   | Водоём (озеро, пруд, обводная канава, водохранилище)   |                                |       |
| <b>Зона с особыми условиями</b>   |  |                                |       |
| 603010502   | Охранная зона газопровода и систем газоснабжения   |                                |       |
| 603010503   | Охранная зона объектов электросетевого хозяйства (защитная линия электропередачи, воздушная линия) |                                |       |
| 603010804   | Охранная зона линий и сооружений связи   |                                |       |
| <b>Линии электропередачи (ЛЭП)</b>  |  |                                |       |
| 602040308   | Линии электропередачи 220 кВ   |                                |       |
| 602040311   | Линии электропередачи 110 кВ   |                                |       |
| 602040313   | Линии электропередачи 66 кВ  |                                |       |
| 602040315   | Линии электропередачи 10 кВ  |                                |       |
| <b>Сети связи</b>   |  |                                |       |
| 602041801   | Линии связи  |                                |       |
| <b>Распределительные трубопроводы для транспортировки газа</b>  |  |                                |       |
| 602040601   | Газопровод высокого давления   |                                |       |
| 602040602   | Газопровод среднего давления   |                                |       |
| 602040603   | Газопровод низкого давления  |                                |       |
| <b>Особо охраняемые природные территории</b>  |  |                                |       |
| 605010107   | Ныне особо охраняемые природные территории   |                                |       |
| <b>Сети связи</b>   |  |                                |       |
| 602041801   | Линии связи  |                                |       |
| Для более детальной информации о территории и ее использовании обратитесь к документам, имеющимся в открытом доступе на официальном сайте администрации Сасовского муниципального района Рязанской области. |  |                                |       |
| Коды объектов территории № 12500  |  | Коды типов объектов территории |       |

Правила землепользования и застройки муниципального образования - Гавриловское сельское поселение Сасовского муниципального района Рязанской области  
 Карта градостроительного зонирования с приаэродромной территорией  
 М 1:25000

Приложение № 2 к правилам землепользования и застройки муниципального образования - Гавриловское сельское поселение Сасовского муниципального района Рязанской области



| Условные обозначения   |  | Условные обозначения                        |       |
|--|--|---|-------|
| Код объекта  | Значения   | Условные обозначения                        |       |
|  |  | Сущ.  | План. |
| <b>Границы единиц административно-территориального деления РФ</b>  |  |   |       |
| 801010307  | Границы сельского поселения  | -----                                       |       |
| 801010403  | Границы населенного пункта   | -----                                       |       |
| <b>Объекты транспортной инфраструктуры</b>   |  |   |       |
| 602030302  | Автомобильные дороги регионального или межмуниципального значения                                  | =====                                       |       |
| 602030303  | Автомобильные дороги местного значения   | =====                                       |       |
| <b>Улично-дорожная сеть сельского населенного пункта</b>   |  |   |       |
| 602030503  | Улицы в жилой застройке  | =====                                       |       |
| <b>Территориальные зоны</b>  |  |   |       |
| 701010100  | Жилые зоны   | [Pattern]                                   |       |
| 701010301  | Многофункциональная общественно-деловая зона   | [Pattern]                                   |       |
| 701010302  | Зона оптимизированной общественной застройки   | [Pattern]                                   |       |
| 701010402  | Зона транспортной инфраструктуры   | [Pattern]                                   |       |
| 701010500  | Зоны сельскохозяйственного назначения  | [Pattern]                                   | 4,2   |
| 701010503  | Производственная зона сельскохозяйственных предприятий   | [Pattern]                                   |       |
| 701010600  | Зоны рекреационного назначения   | [Pattern]                                   |       |
| 701010701  | Зоны кладбищ   | [Pattern]                                   |       |
| <b>Земли на которые градостроительные регламенты не распространяются</b>   |  |   |       |
| 702010500  | Земли военного фонда   | [Pattern]                                   |       |
| <b>Поверхностные водные объекты</b>  |  |   |       |
| 706020200  | Водоток (река, ручей, канал)   | [Pattern]                                   |       |
| 706020300  | Водоём (озеро, пруд, обводнённое поле, водохранилище)  | [Pattern]                                   |       |
| <b>Зоны с особыми условиями</b>  |  |   |       |
| 603010502  | Охранная зона газопровода и систем газоснабжения   | [Pattern]                                   |       |
| 603010503  | Охранная зона объектов электросетевого хозяйства (вазель линии электропередачи, вокруг подстанций) | [Pattern]                                   |       |
| 603010804  | Охранная зона лимнов и соопружён систем  | [Pattern]                                   |       |
| 603011702  | Приаэродромная территория  | [Pattern]                                   |       |
| <b>Линии электропередачи (ЛЭП)</b>   |  |   |       |
| 602040309  | Линии электропередачи 220 кВ   | -----                                       |       |
| 602040311  | Линии электропередачи 110 кВ   | -----                                       |       |
| 602040313  | Линии электропередачи 38 кВ  | -----                                       |       |
| 602040315  | Линии электропередачи 10 кВ  | -----                                       |       |
| <b>Сети связи</b>  |  |   |       |
| 602041601  | Линии связи  | -----                                       |       |
| <b>Распределительные трубопроводы для транспортировки газа</b>   |  |   |       |
| 602040801  | Газопровод высокого давления   | -----                                       |       |
| 602040802  | Газопровод среднего давления   | -----                                       |       |
| 602040803  | Газопровод низкого давления  | -----                                       |       |
| <b>Объекты охраняемые природные территории</b>   |  |   |       |
| 602041017  | Иные особо охраняемые природные территории   | [Pattern]                                   |       |
| <b>Сети связи</b>  |  |   |       |
| 602041601  | Линии связи  | -----                                       |       |
| Для более детальной информации в отношении правил землепользования и застройки муниципального образования Гавриловское сельское поселение Сасовского муниципального района Рязанской области<br>обратитесь к документам: |  |   |       |
| Карта градостроительного зонирования с приаэродромной территорией<br>М 1:25000   |  | План "Область землепользования и застройки" |       |

Приложение № 3 к правилам  
землепользования и застройки  
муниципального образования -  
Гавриловское сельское поселение  
Сасовского муниципального района  
Рязанской области

**Графическое описание местоположения границ территориальных зон,  
перечень координат характерных точек этих границ муниципального  
образования — Гавриловское сельское поселение Сасовского  
муниципального района Рязанской области**

## ОПИСАНИЕ МЕСТОПОЛОЖЕНИЯ ГРАНИЦ

1 Жилая зона

(наименование объекта местоположение границ, которого описано (далее - объект))

## Раздел 1

| Сведения об объекте |   |   |
|---------------------|---|---|
| № п/п               | Характеристики объекта  | Описание характеристик  |
| 1                   | 2   | 3   |
| 1                   | Местоположение объекта  | <i>Российская Федерация, Рязанская область, р-н Сасовский, с/п Гавриловское</i> |
| 2                   | Площадь объекта $\pm$ величина погрешности определения площади (Р $\pm$ Дельта Р) | <i>7300228кв.м. <math>\pm</math> 2310кв.м.</i>                                  |
| 3                   | Иные характеристики объекта   | <i>Номер зоны:</i>  |

## Раздел 2

## Сведения о местоположении границ объекта

1. Система координат МСК-62

2. Сведения о характерных точках границ объекта

| Обозначение<br>характерных<br>точек<br>границ | Координаты, м |            | Метод определения<br>координат<br>характерной<br>точки | Средняя<br>квадратическая<br>погрешность<br>положения<br>характерной<br>точки (Мп),<br>м | Описание обозначения точки<br>на местности (при наличии) |
|---|---------------|------------|--|--|--|
|   | X             | Y          |  |  |  |
| 1   | 2             | 3          | 4  | 5  | 6  |
| ЗУЛ(1)  |               |            |  |  |  |
| 1   | 424640,68     | 2264721,44 | Картометрический метод                                 | 2,50   | -  |
| 2   | 424649,39     | 2264775,12 | Картометрический метод                                 | 2,50   | -  |
| 3   | 424663,89     | 2264833,15 | Картометрический метод                                 | 2,50   | -  |
| 4   | 424676,95     | 2264853,46 | Картометрический метод                                 | 2,50   | -  |
| 5   | 424694,36     | 2264866,52 | Картометрический метод                                 | 2,50   | -  |
| 6   | 424723,37     | 2264866,52 | Картометрический метод                                 | 2,50   | -  |
| 7   | 424788,65     | 2264837,5  | Картометрический метод                                 | 2,50   | -  |
| 8   | 424845,22     | 2264818,64 | Картометрический метод                                 | 2,50   | -  |
| 9   | 424833,62     | 2264840,4  | Картометрический метод                                 | 2,50   | -  |
| 10  | 424807,5      | 2264878,12 | Картометрический метод                                 | 2,50   | -  |
| 11  | 424779,94     | 2264968,07 | Картометрический метод                                 | 2,50   | -  |
| 12  | 424755,28     | 2265065,27 | Картометрический метод                                 | 2,50   | -  |
| 13  | 424739,32     | 2265100,09 | Картометрический метод                                 | 2,50   | -  |
| 14  | 424719,02     | 2265133,46 | Картометрический метод                                 | 2,50   | -  |
| 15  | 424684,2      | 2265165,37 | Картометрический метод                                 | 2,50   | -  |
| 16  | 424719,02     | 2265219,05 | Картометрический метод                                 | 2,50   | -  |
| 17  | 424784,29     | 2265371,38 | Картометрический метод                                 | 2,50   | -  |
| 18  | 424102,49     | 2265558,52 | Картометрический метод                                 | 2,50   | -  |
| 19  | 423372,82     | 2265812,4  | Картометрический метод                                 | 2,50   | -  |
| 20  | 423316,25     | 2265639,77 | Картометрический метод                                 | 2,50   | -  |
| 21  | 423224,86     | 2265660,08 | Картометрический метод                                 | 2,50   | -  |
| 22  | 423211,8      | 2265613,65 | Картометрический метод                                 | 2,50   | -  |
| 23  | 423176,99     | 2265517,9  | Картометрический метод                                 | 2,50   | -  |
| 24  | 423165,38     | 2265504,85 | Картометрический метод                                 | 2,50   | -  |
| 25  | 423142,17     | 2265445,37 | Картометрический метод                                 | 2,50   | -  |
| 26  | 423113,16     | 2265377,18 | Картометрический метод                                 | 2,50   | -  |
| 27  | 423174,09     | 2265365,57 | Картометрический метод                                 | 2,50   | -  |
| 28  | 423182,79     | 2265323,5  | Картометрический метод                                 | 2,50   | -  |
| 29  | 423219,06     | 2265188,58 | Картометрический метод                                 | 2,50   | -  |
| 30  | 423221,96     | 2265149,41 | Картометрический метод                                 | 2,50   | -  |
| 31  | 423206        | 2265097,19 | Картометрический метод                                 | 2,50   | -  |
| 32  | 423192,94     | 2265079,78 | Картометрический метод                                 | 2,50   | -  |
| 33  | 423462,76     | 2265047,86 | Картометрический метод                                 | 2,50   | -  |
| 34  | 423631,04     | 2265030,45 | Картометрический метод                                 | 2,50   | -  |
| 35  | 423697,77     | 2264984,03 | Картометрический метод                                 | 2,50   | -  |
| 36  | 423842,83     | 2264809,94 | Картометрический метод                                 | 2,50   | -  |
| 37  | 423899,41     | 2264796,88 | Картометрический метод                                 | 2,50   | -  |
| 38  | 424128,61     | 2264733,05 | Картометрический метод                                 | 2,50   | -  |

## Сведения о местоположении границ объекта

|        |           |            |                        |      |   |
|--------|-----------|------------|------------------------|------|---|
| 39     | 424227,25 | 2264712,74 | Картометрический метод | 2,50 | - |
| 40     | 424251,91 | 2264740,3  | Картометрический метод | 2,50 | - |
| 41     | 424286,73 | 2264876,67 | Картометрический метод | 2,50 | - |
| 42     | 424446,3  | 2264814,29 | Картометрический метод | 2,50 | - |
| 43     | 424562,35 | 2264728,7  | Картометрический метод | 2,50 | - |
| 44     | 424623,27 | 2264686,62 | Картометрический метод | 2,50 | - |
| 1      | 424640,68 | 2264721,44 | Картометрический метод | 2,50 | - |
| ЗУ1(2) |           |            |                        |      |   |
| 45     | 422595,54 | 2268510,74 | Картометрический метод | 2,50 | - |
| 46     | 422675,07 | 2268642,81 | Картометрический метод | 2,50 | - |
| 47     | 422760,65 | 2268771,93 | Картометрический метод | 2,50 | - |
| 48     | 422849,14 | 2268903,95 | Картометрический метод | 2,50 | - |
| 49     | 422907,17 | 2269004,05 | Картометрический метод | 2,50 | - |
| 50     | 423001,46 | 2269165,08 | Картометрический метод | 2,50 | - |
| 51     | 423039,18 | 2269230,37 | Картометрический метод | 2,50 | - |
| 52     | 423072,54 | 2269282,59 | Картометрический метод | 2,50 | - |
| 53     | 423097,2  | 2269326,12 | Картометрический метод | 2,50 | - |
| 54     | 423163,93 | 2269346,43 | Картометрический метод | 2,50 | - |
| 55     | 423153,23 | 2269372,54 | Картометрический метод | 2,50 | - |
| 56     | 423145,07 | 2269411,71 | Картометрический метод | 2,50 | - |
| 57     | 423152,33 | 2269429,12 | Картометрический метод | 2,50 | - |
| 58     | 423163,93 | 2269437,82 | Картометрический метод | 2,50 | - |
| 59     | 423194,4  | 2269434,92 | Картометрический метод | 2,50 | - |
| 60     | 423394,58 | 2269430,57 | Картометрический метод | 2,50 | - |
| 61     | 423489,65 | 2269428,99 | Картометрический метод | 2,50 | - |
| 62     | 423564,43 | 2269411,69 | Картометрический метод | 2,50 | - |
| 63     | 423698,12 | 2269424,31 | Картометрический метод | 2,50 | - |
| 64     | 423783,18 | 2269432,73 | Картометрический метод | 2,50 | - |
| 65     | 423814,03 | 2269450,96 | Картометрический метод | 2,50 | - |
| 66     | 423779,91 | 2269543,04 | Картометрический метод | 2,50 | - |
| 67     | 423761,68 | 2269590,71 | Картометрический метод | 2,50 | - |
| 68     | 423780,49 | 2269680,45 | Картометрический метод | 2,50 | - |
| 69     | 423783,3  | 2269685,13 | Картометрический метод | 2,50 | - |
| 70     | 423792,06 | 2269700,41 | Картометрический метод | 2,50 | - |
| 71     | 423803,66 | 2269742,48 | Картометрический метод | 2,50 | - |
| 72     | 423812,37 | 2269799,06 | Картометрический метод | 2,50 | - |
| 73     | 423810,92 | 2269832,43 | Картометрический метод | 2,50 | - |
| 74     | 423790,61 | 2269859,99 | Картометрический метод | 2,50 | - |
| 75     | 423754,34 | 2269880,3  | Картометрический метод | 2,50 | - |
| 76     | 423686,16 | 2269881,75 | Картометрический метод | 2,50 | - |
| 77     | 423548,35 | 2269871,6  | Картометрический метод | 2,50 | - |
| 78     | 423467,11 | 2269871,6  | Картометрический метод | 2,50 | - |
| 79     | 423417,79 | 2269859,99 | Картометрический метод | 2,50 | - |
| 80     | 423361,22 | 2269857,09 | Картометрический метод | 2,50 | - |
| 81     | 423375,73 | 2269870,15 | Картометрический метод | 2,50 | - |
| 82     | 423385,88 | 2269877,4  | Картометрический метод | 2,50 | - |
| 83     | 423396,03 | 2269900,61 | Картометрический метод | 2,50 | - |
| 84     | 423401,83 | 2269929,63 | Картометрический метод | 2,50 | - |
| 85     | 423401,83 | 2269947,04 | Картометрический метод | 2,50 | - |
| 86     | 423369,92 | 2269970,25 | Картометрический метод | 2,50 | - |
| 87     | 423320,6  | 2269992,01 | Картометрический метод | 2,50 | - |

## Сведения о местоположении границ объекта

|     |           |            |                        |      |   |
|-----|-----------|------------|------------------------|------|---|
| 88  | 423306,09 | 2269992,01 | Картометрический метод | 2,50 | - |
| 89  | 423285,78 | 2269980,4  | Картометрический метод | 2,50 | - |
| 90  | 423245,17 | 2269955,74 | Картометрический метод | 2,50 | - |
| 91  | 423236,46 | 2269961,54 | Картометрический метод | 2,50 | - |
| 92  | 423223,41 | 2269987,66 | Картометрический метод | 2,50 | - |
| 93  | 423208,9  | 2269994,91 | Картометрический метод | 2,50 | - |
| 94  | 423071,09 | 2269286,21 | Картометрический метод | 2,50 | - |
| 95  | 423069,64 | 2269978,95 | Картометрический метод | 2,50 | - |
| 96  | 423047,88 | 2269984,76 | Картометрический метод | 2,50 | - |
| 97  | 423034,82 | 2269993,46 | Картометрический метод | 2,50 | - |
| 98  | 423033,37 | 2270009,42 | Картометрический метод | 2,50 | - |
| 99  | 423029,02 | 2270019,57 | Картометрический метод | 2,50 | - |
| 100 | 423020,32 | 2270023,93 | Картометрический метод | 2,50 | - |
| 101 | 422998,56 | 2270028,28 | Картометрический метод | 2,50 | - |
| 102 | 422901,37 | 2270039,88 | Картометрический метод | 2,50 | - |
| 103 | 422885,41 | 2270047,14 | Картометрический метод | 2,50 | - |
| 104 | 422862,2  | 2270057,29 | Картометрический метод | 2,50 | - |
| 105 | 422843,34 | 2270061,65 | Картометрический метод | 2,50 | - |
| 106 | 422811,43 | 2270058,74 | Картометрический метод | 2,50 | - |
| 107 | 422769,36 | 2270051,49 | Картометрический метод | 2,50 | - |
| 108 | 422720,04 | 2270044,24 | Картометрический метод | 2,50 | - |
| 109 | 422720,04 | 2270121,12 | Картометрический метод | 2,50 | - |
| 110 | 422720,04 | 2270128,38 | Картометрический метод | 2,50 | - |
| 111 | 422765    | 2270132,73 | Картометрический метод | 2,50 | - |
| 112 | 422811,43 | 2270128,38 | Картометрический метод | 2,50 | - |
| 113 | 422850,59 | 2270132,73 | Картометрический метод | 2,50 | - |
| 114 | 422920,22 | 2270135,63 | Картометрический метод | 2,50 | - |
| 115 | 423000,01 | 2270138,54 | Картометрический метод | 2,50 | - |
| 116 | 422998,15 | 2270186,43 | Картометрический метод | 2,50 | - |
| 117 | 423007,74 | 2270188,67 | Картометрический метод | 2,50 | - |
| 118 | 423010,53 | 2270208,85 | Картометрический метод | 2,50 | - |
| 119 | 422997,13 | 2270212,79 | Картометрический метод | 2,50 | - |
| 120 | 422991,12 | 2270251,87 | Картометрический метод | 2,50 | - |
| 121 | 422999,53 | 2270300,25 | Картометрический метод | 2,50 | - |
| 122 | 423015,66 | 2270349,1  | Картометрический метод | 2,50 | - |
| 123 | 423021,97 | 2270413,6  | Картометрический метод | 2,50 | - |
| 124 | 423031,32 | 2270472,73 | Картометрический метод | 2,50 | - |
| 125 | 423024,11 | 2270518,39 | Картометрический метод | 2,50 | - |
| 126 | 423014,26 | 2270546,11 | Картометрический метод | 2,50 | - |
| 127 | 423110,26 | 2270502,67 | Картометрический метод | 2,50 | - |
| 128 | 423201,65 | 2270463,5  | Картометрический метод | 2,50 | - |
| 129 | 423223    | 2270462,7  | Картометрический метод | 2,50 | - |
| 130 | 423356,87 | 2270457,7  | Картометрический метод | 2,50 | - |
| 131 | 423357,29 | 2270465,18 | Картометрический метод | 2,50 | - |
| 132 | 423364,12 | 2270588,27 | Картометрический метод | 2,50 | - |
| 133 | 423391,12 | 2270942,59 | Картометрический метод | 2,50 | - |
| 134 | 423391,43 | 2270946,59 | Картометрический метод | 2,50 | - |
| 135 | 423392,67 | 2270963    | Картометрический метод | 2,50 | - |
| 136 | 423393,16 | 2270969,4  | Картометрический метод | 2,50 | - |
| 137 | 423398,94 | 2271045,21 | Картометрический метод | 2,50 | - |
| 138 | 423060,88 | 2271014,72 | Картометрический метод | 2,50 | - |

## Сведения о местоположении границ объекта

|     |           |            |                        |      |   |
|-----|-----------|------------|------------------------|------|---|
| 139 | 422667,81 | 2270985,77 | Картометрический метод | 2,50 | - |
| 140 | 422386,36 | 2270962,56 | Картометрический метод | 2,50 | - |
| 141 | 422157,19 | 2270945,22 | Картометрический метод | 2,50 | - |
| 142 | 422033,71 | 2270933,77 | Картометрический метод | 2,50 | - |
| 143 | 422030,92 | 2270933,61 | Картометрический метод | 2,50 | - |
| 144 | 422026,63 | 2270872,61 | Картометрический метод | 2,50 | - |
| 145 | 421996,17 | 2270720,29 | Картометрический метод | 2,50 | - |
| 146 | 421987,46 | 2270692,72 | Картометрический метод | 2,50 | - |
| 147 | 421987,46 | 2270663,06 | Картометрический метод | 2,50 | - |
| 148 | 422015,03 | 2270599,87 | Картометрический метод | 2,50 | - |
| 149 | 422078,85 | 2270460,6  | Картометрический метод | 2,50 | - |
| 150 | 422106,42 | 2270415,63 | Картометрический метод | 2,50 | - |
| 151 | 422133,98 | 2270401,12 | Картометрический метод | 2,50 | - |
| 152 | 422190,55 | 2270406,92 | Картометрический метод | 2,50 | - |
| 153 | 422306,6  | 2270427,23 | Картометрический метод | 2,50 | - |
| 154 | 422360,28 | 2270449    | Картометрический метод | 2,50 | - |
| 155 | 422421,2  | 2270473,66 | Картометрический метод | 2,50 | - |
| 156 | 422463,27 | 2270493,32 | Картометрический метод | 2,50 | - |
| 157 | 422487,94 | 2270449    | Картометрический метод | 2,50 | - |
| 158 | 422509,69 | 2270376,46 | Картометрический метод | 2,50 | - |
| 159 | 422524,2  | 2270302,72 | Картометрический метод | 2,50 | - |
| 160 | 422534,35 | 2270276,36 | Картометрический метод | 2,50 | - |
| 161 | 422542,14 | 2270256,88 | Картометрический метод | 2,50 | - |
| 162 | 422551,76 | 2270232,83 | Картометрический метод | 2,50 | - |
| 163 | 422570,62 | 2270205,27 | Картометрический метод | 2,50 | - |
| 164 | 422605,44 | 2270174,8  | Картометрический метод | 2,50 | - |
| 165 | 422660,56 | 2270137,09 | Картометрический метод | 2,50 | - |
| 166 | 422664,38 | 2270128,48 | Картометрический метод | 2,50 | - |
| 167 | 422666,36 | 2270124,03 | Картометрический метод | 2,50 | - |
| 168 | 422664,91 | 2270105,17 | Картометрический метод | 2,50 | - |
| 169 | 422654,76 | 2270092,11 | Картометрический метод | 2,50 | - |
| 170 | 422643,15 | 2270092,11 | Картометрический метод | 2,50 | - |
| 171 | 422605,44 | 2270112,42 | Картометрический метод | 2,50 | - |
| 172 | 422560,47 | 2270124,03 | Картометрический метод | 2,50 | - |
| 173 | 422514,04 | 2270124,03 | Картометрический метод | 2,50 | - |
| 174 | 422479,23 | 2270118,22 | Картометрический метод | 2,50 | - |
| 175 | 422383,49 | 2270083,41 | Картометрический метод | 2,50 | - |
| 176 | 422344,32 | 2270064,55 | Картометрический метод | 2,50 | - |
| 177 | 422276,14 | 2270029,73 | Картометрический метод | 2,50 | - |
| 178 | 422180,4  | 2270034,08 | Картометрический метод | 2,50 | - |
| 179 | 422144,13 | 2270025,38 | Картометрический метод | 2,50 | - |
| 180 | 422145,58 | 2270060,19 | Картометрический метод | 2,50 | - |
| 181 | 422147,03 | 2270103,72 | Картометрический метод | 2,50 | - |
| 182 | 422147,03 | 2270124,74 | Картометрический метод | 2,50 | - |
| 183 | 422147,03 | 2270128,38 | Картометрический метод | 2,50 | - |
| 184 | 422142,63 | 2270145,79 | Картометрический метод | 2,50 | - |
| 185 | 422128,17 | 2270158,85 | Картометрический метод | 2,50 | - |
| 186 | 422100,61 | 2270174,8  | Картометрический метод | 2,50 | - |
| 187 | 422062,9  | 2270189,31 | Картометрический метод | 2,50 | - |
| 188 | 422038,24 | 2270209,62 | Картометрический метод | 2,50 | - |
| 189 | 422025,18 | 2270229,93 | Картометрический метод | 2,50 | - |

## Сведения о местоположении границ объекта

|        |           |            |                        |      |   |
|--------|-----------|------------|------------------------|------|---|
| 190    | 422015,03 | 2270266,2  | Картометрический метод | 2,50 | - |
| 191    | 422013,57 | 2270279,26 | Картометрический метод | 2,50 | - |
| 192    | 422016,48 | 2270290,86 | Картометрический метод | 2,50 | - |
| 193    | 422022,28 | 2270308,27 | Картометрический метод | 2,50 | - |
| 194    | 422019,38 | 2270324,23 | Картометрический метод | 2,50 | - |
| 195    | 421999,07 | 2270341,64 | Картометрический метод | 2,50 | - |
| 196    | 421986,01 | 2270341,64 | Картометрический метод | 2,50 | - |
| 197    | 421968,6  | 2270331,49 | Картометрический метод | 2,50 | - |
| 198    | 421927,99 | 2270277,81 | Картометрический метод | 2,50 | - |
| 199    | 421740,03 | 2269952,57 | Картометрический метод | 2,50 | - |
| 200    | 421797,06 | 2269898,23 | Картометрический метод | 2,50 | - |
| 201    | 421791,48 | 2269881,09 | Картометрический метод | 2,50 | - |
| 202    | 421742,63 | 2269821,96 | Картометрический метод | 2,50 | - |
| 203    | 421717,91 | 2269840,06 | Картометрический метод | 2,50 | - |
| 204    | 421705,81 | 2269851,03 | Картометрический метод | 2,50 | - |
| 205    | 421728,39 | 2269820,68 | Картометрический метод | 2,50 | - |
| 206    | 421723,45 | 2269799,06 | Картометрический метод | 2,50 | - |
| 207    | 421777,12 | 2269675,75 | Картометрический метод | 2,50 | - |
| 208    | 421829,34 | 2269580    | Картометрический метод | 2,50 | - |
| 209    | 421851,1  | 2269553,88 | Картометрический метод | 2,50 | - |
| 210    | 421847,93 | 2269544,37 | Картометрический метод | 2,50 | - |
| 211    | 421838,05 | 2269514,71 | Картометрический метод | 2,50 | - |
| 212    | 421823,54 | 2269481,35 | Картометрический метод | 2,50 | - |
| 213    | 421827,89 | 2269449,43 | Картометрический метод | 2,50 | - |
| 214    | 421849,65 | 2269423,32 | Картометрический метод | 2,50 | - |
| 215    | 421909,13 | 2269356,58 | Картометрический метод | 2,50 | - |
| 216    | 422273,35 | 2269459,69 | Картометрический метод | 2,50 | - |
| 217    | 422522,23 | 2269523,96 | Картометрический метод | 2,50 | - |
| 218    | 422622,01 | 2268690,62 | Картометрический метод | 2,50 | - |
| 45     | 422595,54 | 2268510,74 | Картометрический метод | 2,50 | - |
| 219    | 422619,82 | 2269949,45 | Картометрический метод | 2,50 | - |
| 220    | 422623,83 | 2268976,82 | Картометрический метод | 2,50 | - |
| 221    | 422646,6  | 2269973,85 | Картометрический метод | 2,50 | - |
| 222    | 422648,14 | 2269986,42 | Картометрический метод | 2,50 | - |
| 223    | 422649,53 | 2270002,63 | Картометрический метод | 2,50 | - |
| 224    | 422665,22 | 2270000,41 | Картометрический метод | 2,50 | - |
| 225    | 422665,94 | 2270005,33 | Картометрический метод | 2,50 | - |
| 226    | 422668,84 | 2270026,05 | Картометрический метод | 2,50 | - |
| 227    | 422614,52 | 2270038,33 | Картометрический метод | 2,50 | - |
| 228    | 422616,89 | 2270055    | Картометрический метод | 2,50 | - |
| 229    | 422512,41 | 2270076,53 | Картометрический метод | 2,50 | - |
| 230    | 422511,53 | 2270056,97 | Картометрический метод | 2,50 | - |
| 231    | 422510,37 | 2269995,2  | Картометрический метод | 2,50 | - |
| 232    | 422552,87 | 2269953,61 | Картометрический метод | 2,50 | - |
| 219    | 422619,82 | 2269949,45 | Картометрический метод | 2,50 | - |
| 371(3) |           |            |                        |      |   |
| 233    | 421318,72 | 2268973,58 | Картометрический метод | 2,50 | - |
| 234    | 421336,13 | 2268998,25 | Картометрический метод | 2,50 | - |
| 235    | 421340,48 | 2269009,85 | Картометрический метод | 2,50 | - |
| 236    | 421370,94 | 2269017,11 | Картометрический метод | 2,50 | - |

## Сведения о местоположении границ объекта

|     |           |            |                        |      |   |
|-----|-----------|------------|------------------------|------|---|
| 237 | 421394,15 | 2269018,56 | Картометрический метод | 2,50 | - |
| 238 | 421450,73 | 2268999,7  | Картометрический метод | 2,50 | - |
| 239 | 421473,94 | 2269001,15 | Картометрический метод | 2,50 | - |
| 240 | 421489,89 | 2269020,01 | Картометрический метод | 2,50 | - |
| 241 | 421507,3  | 2269056,28 | Картометрический метод | 2,50 | - |
| 242 | 421533,41 | 2269092,55 | Картометрический метод | 2,50 | - |
| 243 | 421578,38 | 2269153,48 | Картометрический метод | 2,50 | - |
| 244 | 421617,55 | 2269215,86 | Картометрический метод | 2,50 | - |
| 245 | 421701,93 | 2269267,94 | Картометрический метод | 2,50 | - |
| 246 | 421767,54 | 2269315,08 | Картометрический метод | 2,50 | - |
| 247 | 421909,13 | 2269356,58 | Картометрический метод | 2,50 | - |
| 248 | 421849,65 | 2269423,32 | Картометрический метод | 2,50 | - |
| 249 | 421827,89 | 2269449,43 | Картометрический метод | 2,50 | - |
| 250 | 421823,54 | 2269481,35 | Картометрический метод | 2,50 | - |
| 251 | 421838,05 | 2269514,71 | Картометрический метод | 2,50 | - |
| 252 | 421851,1  | 2269553,28 | Картометрический метод | 2,50 | - |
| 253 | 421829,34 | 2269580    | Картометрический метод | 2,50 | - |
| 254 | 421777,12 | 2269675,75 | Картометрический метод | 2,50 | - |
| 255 | 421723,45 | 2269729,06 | Картометрический метод | 2,50 | - |
| 256 | 421685,73 | 2269767,14 | Картометрический метод | 2,50 | - |
| 257 | 421630,6  | 2269741,03 | Картометрический метод | 2,50 | - |
| 258 | 421566,78 | 2269745,38 | Картометрический метод | 2,50 | - |
| 259 | 421465,23 | 2269774,4  | Картометрический метод | 2,50 | - |
| 260 | 421417,36 | 2269770,05 | Картометрический метод | 2,50 | - |
| 261 | 421375,29 | 2269758,44 | Картометрический метод | 2,50 | - |
| 262 | 421307,11 | 2269742,48 | Картометрический метод | 2,50 | - |
| 263 | 421279,6  | 2269750,33 | Картометрический метод | 2,50 | - |
| 264 | 421226,55 | 2269747,05 | Картометрический метод | 2,50 | - |
| 265 | 421125,55 | 2269659,97 | Картометрический метод | 2,50 | - |
| 266 | 421094,39 | 2269602,98 | Картометрический метод | 2,50 | - |
| 267 | 421054,63 | 2269553,98 | Картометрический метод | 2,50 | - |
| 268 | 420988,71 | 2269540,67 | Картометрический метод | 2,50 | - |
| 269 | 420967,42 | 2269549,23 | Картометрический метод | 2,50 | - |
| 270 | 420942,26 | 2269549,23 | Картометрический метод | 2,50 | - |
| 271 | 420891,87 | 2269594,86 | Картометрический метод | 2,50 | - |
| 272 | 420848,24 | 2269523,48 | Картометрический метод | 2,50 | - |
| 273 | 420800,4  | 2269244,2  | Картометрический метод | 2,50 | - |
| 274 | 420647,01 | 2269188,95 | Картометрический метод | 2,50 | - |
| 275 | 420631,12 | 2269159,28 | Картометрический метод | 2,50 | - |
| 276 | 420661,58 | 2269134,62 | Картометрический метод | 2,50 | - |
| 277 | 420665,93 | 2269121,56 | Картометрический метод | 2,50 | - |
| 278 | 420674,64 | 2269067,88 | Картометрический метод | 2,50 | - |
| 279 | 420703,98 | 2269020,49 | Картометрический метод | 2,50 | - |
| 280 | 420726,86 | 2269011,3  | Картометрический метод | 2,50 | - |
| 281 | 420667,38 | 2268918,46 | Картометрический метод | 2,50 | - |
| 282 | 420562,94 | 2268792,24 | Картометрический метод | 2,50 | - |
| 283 | 420515,07 | 2268740,01 | Картометрический метод | 2,50 | - |
| 284 | 420471,55 | 2268724,06 | Картометрический метод | 2,50 | - |
| 285 | 420422,22 | 2268716,8  | Картометрический метод | 2,50 | - |
| 286 | 420600,92 | 2268527,01 | Картометрический метод | 2,50 | - |
| 287 | 420670,5  | 2268460,76 | Картометрический метод | 2,50 | - |

## Сведения о местоположении границ объекта

|        |           |            |                        |      |   |
|--------|-----------|------------|------------------------|------|---|
| 288    | 420642,72 | 2268420,85 | Картометрический метод | 2,50 | - |
| 289    | 420647,78 | 2268416,52 | Картометрический метод | 2,50 | - |
| 290    | 420663,03 | 2268403,44 | Картометрический метод | 2,50 | - |
| 291    | 420667,24 | 2268400,17 | Картометрический метод | 2,50 | - |
| 292    | 420638,02 | 2268353,72 | Картометрический метод | 2,50 | - |
| 293    | 420769,83 | 2268249,49 | Картометрический метод | 2,50 | - |
| 294    | 420807,69 | 2268287,31 | Картометрический метод | 2,50 | - |
| 295    | 420833,17 | 2268319,6  | Картометрический метод | 2,50 | - |
| 296    | 420873,37 | 2268374,43 | Картометрический метод | 2,50 | - |
| 297    | 420989,42 | 2268519,5  | Картометрический метод | 2,50 | - |
| 298    | 421108,38 | 2268666,03 | Картометрический метод | 2,50 | - |
| 299    | 421148,99 | 2268719,7  | Картометрический метод | 2,50 | - |
| 300    | 421188,16 | 2268750,17 | Картометрический метод | 2,50 | - |
| 301    | 421204,12 | 2268818,36 | Картометрический метод | 2,50 | - |
| 302    | 421233,13 | 2268860,43 | Картометрический метод | 2,50 | - |
| 303    | 421273,75 | 2268903,95 | Картометрический метод | 2,50 | - |
| 304    | 421295,51 | 2268928,61 | Картометрический метод | 2,50 | - |
| 293    | 421318,72 | 2268973,58 | Картометрический метод | 2,50 | - |
| 305    | 421643,74 | 2269639,99 | Картометрический метод | 2,50 | - |
| 306    | 421662,95 | 2269692,36 | Картометрический метод | 2,50 | - |
| 307    | 421603,82 | 2269705,33 | Картометрический метод | 2,50 | - |
| 308    | 421586,92 | 2269873,51 | Картометрический метод | 2,50 | - |
| 305    | 421643,74 | 2269639,99 | Картометрический метод | 2,50 | - |
| 309    | 420829,69 | 2268859,15 | Картометрический метод | 2,50 | - |
| 310    | 420890,48 | 2268966,07 | Картометрический метод | 2,50 | - |
| 311    | 420816,76 | 2268999,64 | Картометрический метод | 2,50 | - |
| 312    | 420796,96 | 2268991,05 | Картометрический метод | 2,50 | - |
| 313    | 420771,02 | 2268995,58 | Картометрический метод | 2,50 | - |
| 314    | 420640,84 | 2268838,24 | Картометрический метод | 2,50 | - |
| 315    | 420538,09 | 2268714,03 | Картометрический метод | 2,50 | - |
| 316    | 420610,5  | 2268619,5  | Картометрический метод | 2,50 | - |
| 309    | 420829,69 | 2268859,15 | Картометрический метод | 2,50 | - |
| ЗУ1(4) |           |            |                        |      |   |
| 317    | 418146    | 2270340    | Картометрический метод | 2,50 | - |
| 318    | 418213    | 2270348    | Картометрический метод | 2,50 | - |
| 319    | 418252    | 2270352    | Картометрический метод | 2,50 | - |
| 320    | 418264    | 2270368    | Картометрический метод | 2,50 | - |
| 321    | 418275    | 2270395    | Картометрический метод | 2,50 | - |
| 322    | 418290,7  | 2270470,15 | Картометрический метод | 2,50 | - |
| 323    | 418308,97 | 2270557,59 | Картометрический метод | 2,50 | - |
| 324    | 418317    | 2270596    | Картометрический метод | 2,50 | - |
| 325    | 418223,06 | 2270660,3  | Картометрический метод | 2,50 | - |
| 326    | 418197,79 | 2270382,85 | Картометрический метод | 2,50 | - |
| 327    | 418180,51 | 2270498,19 | Картометрический метод | 2,50 | - |
| 328    | 418172,56 | 2270454,14 | Картометрический метод | 2,50 | - |
| 317    | 418146    | 2270340    | Картометрический метод | 2,50 | - |
| ЗУ1(5) |           |            |                        |      |   |
| 329    | 417992    | 2270487    | Картометрический метод | 2,50 | - |
| 330    | 418013,87 | 2270574,43 | Картометрический метод | 2,50 | - |
| 331    | 418006,75 | 2270705,42 | Картометрический метод | 2,50 | - |

## Сведения о местоположении границ объекта

|        |           |            |                        |      |   |
|--------|-----------|------------|------------------------|------|---|
| 332    | 418032,52 | 2270770,34 | Картометрический метод | 2,50 | - |
| 333    | 418095,28 | 2270833,76 | Картометрический метод | 2,50 | - |
| 334    | 418160,21 | 2271103,45 | Картометрический метод | 2,50 | - |
| 335    | 418197,09 | 2271332,76 | Картометрический метод | 2,50 | - |
| 336    | 418107,75 | 2271337,75 | Картометрический метод | 2,50 | - |
| 337    | 418080,99 | 2271497,45 | Картометрический метод | 2,50 | - |
| 338    | 417960,02 | 2271600,11 | Картометрический метод | 2,50 | - |
| 339    | 417717,24 | 2271678,85 | Картометрический метод | 2,50 | - |
| 340    | 417699,73 | 2271666,52 | Картометрический метод | 2,50 | - |
| 341    | 417634,1  | 2271503,69 | Картометрический метод | 2,50 | - |
| 342    | 417592,03 | 2271423,9  | Картометрический метод | 2,50 | - |
| 343    | 417564,47 | 2271354,26 | Картометрический метод | 2,50 | - |
| 344    | 417539,81 | 2271274,47 | Картометрический метод | 2,50 | - |
| 345    | 417548,51 | 2271259,96 | Картометрический метод | 2,50 | - |
| 346    | 417520,58 | 2271242,55 | Картометрический метод | 2,50 | - |
| 347    | 417663,11 | 2271222,24 | Картометрический метод | 2,50 | - |
| 348    | 417638,45 | 2271058,31 | Картометрический метод | 2,50 | - |
| 349    | 417597,83 | 2270849,4  | Картометрический метод | 2,50 | - |
| 350    | 417571,72 | 2270662,26 | Картометрический метод | 2,50 | - |
| 351    | 417566    | 2270648    | Картометрический метод | 2,50 | - |
| 352    | 417665    | 2270626    | Картометрический метод | 2,50 | - |
| 353    | 417766    | 2270607    | Картометрический метод | 2,50 | - |
| 354    | 417859    | 2270572    | Картометрический метод | 2,50 | - |
| 355    | 417863    | 2270497    | Картометрический метод | 2,50 | - |
| 329    | 417992    | 2270487    | Картометрический метод | 2,50 | - |
| ЗУ1(6) |           |            |                        |      |   |
| 356    | 419492    | 2272289    | Картометрический метод | 2,50 | - |
| 357    | 419528,63 | 2272324,97 | Картометрический метод | 2,50 | - |
| 358    | 419569    | 2272401    | Картометрический метод | 2,50 | - |
| 359    | 419626    | 2272463    | Картометрический метод | 2,50 | - |
| 360    | 419669    | 2272494    | Картометрический метод | 2,50 | - |
| 361    | 419691    | 2272521    | Картометрический метод | 2,50 | - |
| 362    | 419708,51 | 2272546,78 | Картометрический метод | 2,50 | - |
| 363    | 419717    | 2272570    | Картометрический метод | 2,50 | - |
| 364    | 419734,63 | 2272596,09 | Картометрический метод | 2,50 | - |
| 365    | 419742    | 2272607    | Картометрический метод | 2,50 | - |
| 366    | 419758,78 | 2272622,82 | Картометрический метод | 2,50 | - |
| 367    | 419777    | 2272640    | Картометрический метод | 2,50 | - |
| 368    | 419794    | 2272649    | Картометрический метод | 2,50 | - |
| 369    | 419816    | 2272649    | Картометрический метод | 2,50 | - |
| 370    | 419845    | 2272626    | Картометрический метод | 2,50 | - |
| 371    | 419903    | 2272569    | Картометрический метод | 2,50 | - |
| 372    | 419932    | 2272523    | Картометрический метод | 2,50 | - |
| 373    | 419951    | 2272476    | Картометрический метод | 2,50 | - |
| 374    | 419965,27 | 2272359,63 | Картометрический метод | 2,50 | - |
| 375    | 419978,16 | 2272310,94 | Картометрический метод | 2,50 | - |
| 376    | 420002,99 | 2272287,09 | Картометрический метод | 2,50 | - |
| 377    | 420023    | 2272290    | Картометрический метод | 2,50 | - |
| 378    | 420030,55 | 2272301,6  | Картометрический метод | 2,50 | - |
| 379    | 420034,91 | 2272334,97 | Картометрический метод | 2,50 | - |
| 380    | 420037,81 | 2272445,22 | Картометрический метод | 2,50 | - |

## Сведения о местоположении границ объекта

|     |           |            |                        |      |   |
|-----|-----------|------------|------------------------|------|---|
| 381 | 420040,71 | 2272545,33 | Картометрический метод | 2,50 | - |
| 382 | 420052    | 2272628    | Картометрический метод | 2,50 | - |
| 383 | 420094    | 2272704    | Картометрический метод | 2,50 | - |
| 384 | 420134    | 2272737    | Картометрический метод | 2,50 | - |
| 385 | 420177,59 | 2272753,03 | Картометрический метод | 2,50 | - |
| 386 | 420220,59 | 2272768,74 | Картометрический метод | 2,50 | - |
| 387 | 420181,42 | 2272799,21 | Картометрический метод | 2,50 | - |
| 388 | 420164,01 | 2272815,17 | Картометрический метод | 2,50 | - |
| 389 | 420145,13 | 2272849,98 | Картометрический метод | 2,50 | - |
| 390 | 420126,29 | 2272910,91 | Картометрический метод | 2,50 | - |
| 391 | 420100,18 | 2273016,82 | Картометрический метод | 2,50 | - |
| 392 | 420075,52 | 2273093,71 | Картометрический метод | 2,50 | - |
| 393 | 420056,66 | 2273131,43 | Картометрический метод | 2,50 | - |
| 394 | 420030,55 | 2273164,8  | Картометрический метод | 2,50 | - |
| 395 | 420012,31 | 2273180,84 | Картометрический метод | 2,50 | - |
| 396 | 420002,17 | 2273173,84 | Картометрический метод | 2,50 | - |
| 397 | 419990,88 | 2273163,97 | Картометрический метод | 2,50 | - |
| 398 | 419985,74 | 2273159,3  | Картометрический метод | 2,50 | - |
| 399 | 419971,5  | 2273175,34 | Картометрический метод | 2,50 | - |
| 400 | 419962,47 | 2273183,99 | Картометрический метод | 2,50 | - |
| 401 | 419942,55 | 2273157,99 | Картометрический метод | 2,50 | - |
| 402 | 419900,49 | 2273074,32 | Картометрический метод | 2,50 | - |
| 403 | 419875,71 | 2273041,13 | Картометрический метод | 2,50 | - |
| 404 | 419809,34 | 2273079,46 | Картометрический метод | 2,50 | - |
| 405 | 419740,17 | 2273128,07 | Картометрический метод | 2,50 | - |
| 406 | 419763,42 | 2273172,47 | Картометрический метод | 2,50 | - |
| 407 | 419830,96 | 2273287    | Картометрический метод | 2,50 | - |
| 408 | 419750,56 | 2273328,6  | Картометрический метод | 2,50 | - |
| 409 | 419671,1  | 2273367,85 | Картометрический метод | 2,50 | - |
| 410 | 419564,07 | 2273424,41 | Картометрический метод | 2,50 | - |
| 411 | 419541,16 | 2273447,78 | Картометрический метод | 2,50 | - |
| 412 | 419531,53 | 2273469,45 | Картометрический метод | 2,50 | - |
| 413 | 419522,83 | 2273491,21 | Картометрический метод | 2,50 | - |
| 414 | 419519,93 | 2273517,33 | Картометрический метод | 2,50 | - |
| 415 | 419528,63 | 2273546,34 | Картометрический метод | 2,50 | - |
| 416 | 419521,45 | 2273553,89 | Картометрический метод | 2,50 | - |
| 417 | 419497,66 | 2273560,87 | Картометрический метод | 2,50 | - |
| 418 | 419488,15 | 2273539,33 | Картометрический метод | 2,50 | - |
| 419 | 419482,39 | 2273541,81 | Картометрический метод | 2,50 | - |
| 420 | 419475,44 | 2273525,68 | Картометрический метод | 2,50 | - |
| 421 | 419470,12 | 2273508,1  | Картометрический метод | 2,50 | - |
| 422 | 419469,32 | 2273504,65 | Картометрический метод | 2,50 | - |
| 423 | 419468,44 | 2273502,23 | Картометрический метод | 2,50 | - |
| 424 | 419466,27 | 2273496,36 | Картометрический метод | 2,50 | - |
| 425 | 419350,95 | 2273543,63 | Картометрический метод | 2,50 | - |
| 426 | 419428,54 | 2273769,76 | Картометрический метод | 2,50 | - |
| 427 | 419456,1  | 2273862,61 | Картометрический метод | 2,50 | - |
| 428 | 419435,79 | 2273865,51 | Картометрический метод | 2,50 | - |
| 429 | 419389,37 | 2273882,92 | Картометрический метод | 2,50 | - |
| 430 | 419316,84 | 2273898,87 | Картометрический метод | 2,50 | - |
| 431 | 419270,42 | 2273900,32 | Картометрический метод | 2,50 | - |

## Сведения о местоположении границ объекта

|     |           |            |                        |      |   |
|-----|-----------|------------|------------------------|------|---|
| 432 | 419234,15 | 2273895,97 | Картометрический метод | 2,50 | - |
| 433 | 419177,58 | 2273874,21 | Картометрический метод | 2,50 | - |
| 434 | 419142,76 | 2273872,76 | Картометрический метод | 2,50 | - |
| 435 | 419099,24 | 2273882,92 | Картометрический метод | 2,50 | - |
| 436 | 419063,68 | 2273895,05 | Картометрический метод | 2,50 | - |
| 437 | 419039,77 | 2273911,93 | Картометрический метод | 2,50 | - |
| 438 | 419012,2  | 2273258,36 | Картометрический метод | 2,50 | - |
| 439 | 418981,74 | 2273987,37 | Картометрический метод | 2,50 | - |
| 440 | 418945,48 | 2273998,98 | Картометрический метод | 2,50 | - |
| 441 | 418913,56 | 2274007,68 | Картометрический метод | 2,50 | - |
| 442 | 418890,35 | 2274026,54 | Картометрический метод | 2,50 | - |
| 443 | 418855,54 | 2274061,36 | Картометрический метод | 2,50 | - |
| 444 | 418827,97 | 2274065,71 | Картометрический метод | 2,50 | - |
| 445 | 418809,11 | 2274058,46 | Картометрический метод | 2,50 | - |
| 446 | 418778,65 | 2274043,95 | Картометрический метод | 2,50 | - |
| 447 | 418756,89 | 2274045,4  | Картометрический метод | 2,50 | - |
| 448 | 418732,23 | 2274055,55 | Картометрический метод | 2,50 | - |
| 449 | 418700,32 | 2274090,57 | Картометрический метод | 2,50 | - |
| 450 | 418642,29 | 2274177,42 | Картометрический метод | 2,50 | - |
| 451 | 418608,93 | 2274242,7  | Картометрический метод | 2,50 | - |
| 452 | 418604,68 | 2274248,01 | Картометрический метод | 2,50 | - |
| 453 | 418603,12 | 2274249,96 | Картометрический метод | 2,50 | - |
| 454 | 418575,56 | 2274222,39 | Картометрический метод | 2,50 | - |
| 455 | 418558,15 | 2274213,69 | Картометрический метод | 2,50 | - |
| 456 | 418532,04 | 2274207,88 | Картометрический метод | 2,50 | - |
| 457 | 418510,28 | 2274191,93 | Картометрический метод | 2,50 | - |
| 458 | 418491,42 | 2274160,01 | Картометрический метод | 2,50 | - |
| 459 | 418469,67 | 2274141,15 | Картометрический метод | 2,50 | - |
| 460 | 418450,81 | 2274116,49 | Картометрический метод | 2,50 | - |
| 461 | 418408,74 | 2274054,11 | Картометрический метод | 2,50 | - |
| 462 | 418398,58 | 2274014,98 | Картометрический метод | 2,50 | - |
| 463 | 418404,39 | 2273932,24 | Картометрический метод | 2,50 | - |
| 464 | 418404,39 | 2273882,92 | Картометрический метод | 2,50 | - |
| 465 | 418398,58 | 2273852,45 | Картометрический метод | 2,50 | - |
| 466 | 418378,28 | 2273817,63 | Картометрический метод | 2,50 | - |
| 467 | 418360,87 | 2273771,21 | Картометрический метод | 2,50 | - |
| 468 | 418349,26 | 2273743,64 | Картометрический метод | 2,50 | - |
| 469 | 418391,33 | 2273726,24 | Картометрический метод | 2,50 | - |
| 470 | 418366,67 | 2273668,21 | Картометрический метод | 2,50 | - |
| 471 | 418340,56 | 2273584,06 | Картометрический метод | 2,50 | - |
| 472 | 418372,47 | 2273578,26 | Картометрический метод | 2,50 | - |
| 473 | 418359,42 | 2273472,36 | Картометрический метод | 2,50 | - |
| 474 | 418363,77 | 2273359,2  | Картометрический метод | 2,50 | - |
| 475 | 418368,12 | 2273292,46 | Картометрический метод | 2,50 | - |
| 476 | 418553,45 | 2273207,2  | Картометрический метод | 2,50 | - |
| 477 | 418552,67 | 2273198    | Картометрический метод | 2,50 | - |
| 478 | 418576,02 | 2273195,27 | Картометрический метод | 2,50 | - |
| 479 | 418576,15 | 2273196,76 | Картометрический метод | 2,50 | - |
| 480 | 418875,84 | 2273058,89 | Картометрический метод | 2,50 | - |
| 481 | 418994,8  | 2273050,19 | Картометрический метод | 2,50 | - |
| 482 | 419107,95 | 2273047,29 | Картометрический метод | 2,50 | - |

## Сведения о местоположении границ объекта

|        |           |            |                        |      |   |
|--------|-----------|------------|------------------------|------|---|
| 483    | 419110,85 | 2273092,26 | Картометрический метод | 2,50 | - |
| 484    | 419243,39 | 2273001,4  | Картометрический метод | 2,50 | - |
| 485    | 419126,56 | 2272784,99 | Картометрический метод | 2,50 | - |
| 486    | 419231,25 | 2272717,97 | Картометрический метод | 2,50 | - |
| 487    | 419241,41 | 2272713,61 | Картометрический метод | 2,50 | - |
| 488    | 419267,52 | 2272732,47 | Картометрический метод | 2,50 | - |
| 489    | 419234,24 | 2272789,05 | Картометрический метод | 2,50 | - |
| 490    | 419366,16 | 2272818,07 | Картометрический метод | 2,50 | - |
| 491    | 419379,21 | 2272835,48 | Картометрический метод | 2,50 | - |
| 492    | 419398,07 | 2272815,17 | Картометрический метод | 2,50 | - |
| 493    | 419409,68 | 2272815,17 | Картометрический метод | 2,50 | - |
| 494    | 419425,64 | 2272822,42 | Картометрический метод | 2,50 | - |
| 495    | 419441,59 | 2272835,48 | Картометрический метод | 2,50 | - |
| 496    | 419447,4  | 2272825,48 | Картометрический метод | 2,50 | - |
| 497    | 419459    | 2272820,97 | Картометрический метод | 2,50 | - |
| 498    | 419472,06 | 2272812,26 | Картометрический метод | 2,50 | - |
| 499    | 419479,31 | 2272790,5  | Картометрический метод | 2,50 | - |
| 500    | 419483,66 | 2272784,7  | Картометрический метод | 2,50 | - |
| 501    | 419483,66 | 2272773,09 | Картометрический метод | 2,50 | - |
| 502    | 419469,15 | 2272760,04 | Картометрический метод | 2,50 | - |
| 503    | 419459    | 2272745,53 | Картометрический метод | 2,50 | - |
| 504    | 419451,75 | 2272733,92 | Картометрический метод | 2,50 | - |
| 505    | 419450,8  | 2272710,71 | Картометрический метод | 2,50 | - |
| 506    | 419454,65 | 2272699,11 | Картометрический метод | 2,50 | - |
| 507    | 419463,35 | 2272687,5  | Картометрический метод | 2,50 | - |
| 508    | 419472,06 | 2272680,25 | Картометрический метод | 2,50 | - |
| 509    | 419486,56 | 2272567,09 | Картометрический метод | 2,50 | - |
| 510    | 419486,56 | 2272525,03 | Картометрический метод | 2,50 | - |
| 511    | 419485,11 | 2272477,14 | Картометрический метод | 2,50 | - |
| 512    | 419479,31 | 2272311,76 | Картометрический метод | 2,50 | - |
| 513    | 419475    | 2272267    | Картометрический метод | 2,50 | - |
| 356    | 419492    | 2272289    | Картометрический метод | 2,50 | - |
| 514    | 419307,05 | 2273555,84 | Картометрический метод | 2,50 | - |
| 515    | 419322,79 | 2273622,78 | Картометрический метод | 2,50 | - |
| 516    | 419258,01 | 2273634,86 | Картометрический метод | 2,50 | - |
| 517    | 419243,93 | 2273573,99 | Картометрический метод | 2,50 | - |
| 514    | 419307,05 | 2273555,84 | Картометрический метод | 2,50 | - |
| 518    | 418996,28 | 2273645,68 | Картометрический метод | 2,50 | - |
| 519    | 419008,16 | 2273690,32 | Картометрический метод | 2,50 | - |
| 520    | 419025,19 | 2273684,77 | Картометрический метод | 2,50 | - |
| 521    | 419025,5  | 2273685,61 | Картометрический метод | 2,50 | - |
| 522    | 419062,9  | 2273674,47 | Картометрический метод | 2,50 | - |
| 523    | 419163,83 | 2273644,41 | Картометрический метод | 2,50 | - |
| 524    | 419161,72 | 2273636,28 | Картометрический метод | 2,50 | - |
| 525    | 419151,65 | 2273597,59 | Картометрический метод | 2,50 | - |
| 526    | 419051,47 | 2273628,17 | Картометрический метод | 2,50 | - |
| 518    | 418996,28 | 2273645,68 | Картометрический метод | 2,50 | - |
| 331(7) |           |            |                        |      |   |
| 527    | 416115,17 | 2274204,64 | Картометрический метод | 2,50 | - |

## Сведения о местоположении границ объекта

|     |           |            |                        |      |   |
|-----|-----------|------------|------------------------|------|---|
| 528 | 416115,17 | 2274204,8  | Картометрический метод | 2,50 | - |
| 529 | 416115,32 | 2274206,5  | Картометрический метод | 2,50 | - |
| 530 | 416126,93 | 2274232,5  | Картометрический метод | 2,50 | - |
| 531 | 416128,32 | 2274235,44 | Картометрический метод | 2,50 | - |
| 532 | 416131,26 | 2274254,33 | Картометрический метод | 2,50 | - |
| 533 | 416127,55 | 2274270,73 | Картометрический метод | 2,50 | - |
| 534 | 416115,28 | 2274325,39 | Картометрический метод | 2,50 | - |
| 535 | 416126,88 | 2274361,56 | Картометрический метод | 2,50 | - |
| 536 | 416147,19 | 2274409,54 | Картометрический метод | 2,50 | - |
| 537 | 416125,06 | 2274470,47 | Картометрический метод | 2,50 | - |
| 538 | 416235,68 | 2274515,44 | Картометрический метод | 2,50 | - |
| 539 | 416258,89 | 2274564,77 | Картометрический метод | 2,50 | - |
| 540 | 416283,55 | 2274612,64 | Картометрический метод | 2,50 | - |
| 541 | 416287,91 | 2274653,26 | Картометрический метод | 2,50 | - |
| 542 | 416282,26 | 2274688,72 | Картометрический метод | 2,50 | - |
| 543 | 416272,8  | 2274691,38 | Картометрический метод | 2,50 | - |
| 544 | 416216,88 | 2274701,61 | Картометрический метод | 2,50 | - |
| 545 | 416228,21 | 2274746,62 | Картометрический метод | 2,50 | - |
| 546 | 416229,3  | 2274750,45 | Картометрический метод | 2,50 | - |
| 547 | 416241,23 | 2274811    | Картометрический метод | 2,50 | - |
| 548 | 416247,01 | 2274829,2  | Картометрический метод | 2,50 | - |
| 549 | 416225,66 | 2274840,99 | Картометрический метод | 2,50 | - |
| 550 | 416224,08 | 2274841,56 | Картометрический метод | 2,50 | - |
| 551 | 416212,47 | 2274840,41 | Картометрический метод | 2,50 | - |
| 552 | 416179,11 | 2274838,96 | Картометрический метод | 2,50 | - |
| 553 | 416150,09 | 2274818,65 | Картометрический метод | 2,50 | - |
| 554 | 416125,43 | 2274785,28 | Картометрический метод | 2,50 | - |
| 555 | 416112,38 | 2274740,31 | Картометрический метод | 2,50 | - |
| 556 | 416086,27 | 2274744,66 | Картометрический метод | 2,50 | - |
| 557 | 416094,97 | 2274757,72 | Картометрический метод | 2,50 | - |
| 558 | 416092,07 | 2274793,99 | Картометрический метод | 2,50 | - |
| 559 | 416096,42 | 2274818,65 | Картометрический метод | 2,50 | - |
| 560 | 416109,48 | 2274856,37 | Картометрический метод | 2,50 | - |
| 561 | 416141,39 | 2274924,55 | Картометрический метод | 2,50 | - |
| 562 | 416167,5  | 2274975,33 | Картометрический метод | 2,50 | - |
| 563 | 416177,66 | 2274986,94 | Картометрический метод | 2,50 | - |
| 564 | 416192,16 | 2275021,75 | Картометрический метод | 2,50 | - |
| 565 | 416196,51 | 2275031,91 | Картометрический метод | 2,50 | - |
| 566 | 416237,13 | 2275017,4  | Картометрический метод | 2,50 | - |
| 567 | 416245,84 | 2275029,01 | Картометрический метод | 2,50 | - |
| 568 | 416253,09 | 2275049,32 | Картометрический метод | 2,50 | - |
| 569 | 416255,99 | 2275076,88 | Картометрический метод | 2,50 | - |
| 570 | 416273,4  | 2275095,74 | Картометрический метод | 2,50 | - |
| 571 | 416285    | 2275108,8  | Картометрический метод | 2,50 | - |
| 572 | 416289,35 | 2275132,01 | Картометрический метод | 2,50 | - |
| 573 | 416280,65 | 2275152,32 | Картометрический метод | 2,50 | - |
| 574 | 416285    | 2275171,18 | Картометрический метод | 2,50 | - |
| 575 | 416298,06 | 2275198,74 | Картометрический метод | 2,50 | - |
| 576 | 416308,21 | 2275221,96 | Картометрический метод | 2,50 | - |
| 577 | 416312,57 | 2275249,52 | Картометрический метод | 2,50 | - |
| 578 | 416305,31 | 2275284,34 | Картометрический метод | 2,50 | - |

## Сведения о местоположении границ объекта

|     |           |            |                        |      |   |
|-----|-----------|------------|------------------------|------|---|
| 579 | 416289,35 | 2275333,66 | Картометрический метод | 2,50 | - |
| 580 | 416276,3  | 2275365,58 | Картометрический метод | 2,50 | - |
| 581 | 416266,33 | 2275413,37 | Картометрический метод | 2,50 | - |
| 582 | 416245,43 | 2275424,1  | Картометрический метод | 2,50 | - |
| 583 | 416180,97 | 2275454,99 | Картометрический метод | 2,50 | - |
| 584 | 416145,53 | 2275488,34 | Картометрический метод | 2,50 | - |
| 585 | 416073,65 | 2275574,03 | Картометрический метод | 2,50 | - |
| 586 | 416070,87 | 2275589,2  | Картометрический метод | 2,50 | - |
| 587 | 416087,22 | 2275628,91 | Картометрический метод | 2,50 | - |
| 588 | 416050,57 | 2275662,36 | Картометрический метод | 2,50 | - |
| 589 | 416023,41 | 2275672,07 | Картометрический метод | 2,50 | - |
| 590 | 416013,3  | 2275685,29 | Картометрический метод | 2,50 | - |
| 591 | 416028,22 | 2275699,11 | Картометрический метод | 2,50 | - |
| 592 | 416019,4  | 2275708,96 | Картометрический метод | 2,50 | - |
| 593 | 415967,01 | 2275732,3  | Картометрический метод | 2,50 | - |
| 594 | 415942,56 | 2275757,25 | Картометрический метод | 2,50 | - |
| 595 | 415892,91 | 2275709,93 | Картометрический метод | 2,50 | - |
| 596 | 415656,74 | 2275530,08 | Картометрический метод | 2,50 | - |
| 597 | 415622,77 | 2275517,89 | Картометрический метод | 2,50 | - |
| 598 | 415629,37 | 2275469,39 | Картометрический метод | 2,50 | - |
| 599 | 415610,06 | 2275460,83 | Картометрический метод | 2,50 | - |
| 600 | 415613,17 | 2275453,31 | Картометрический метод | 2,50 | - |
| 601 | 415466,37 | 2275412,58 | Картометрический метод | 2,50 | - |
| 602 | 415429,41 | 2275395,12 | Картометрический метод | 2,50 | - |
| 603 | 415461,18 | 2275237,77 | Картометрический метод | 2,50 | - |
| 604 | 415512,3  | 2275086,93 | Картометрический метод | 2,50 | - |
| 605 | 415521,09 | 2275032,36 | Картометрический метод | 2,50 | - |
| 606 | 415513,05 | 2274992,16 | Картометрический метод | 2,50 | - |
| 607 | 415480,19 | 2274934,83 | Картометрический метод | 2,50 | - |
| 608 | 415471,36 | 2274885,46 | Картометрический метод | 2,50 | - |
| 609 | 415479,33 | 2274821,77 | Картометрический метод | 2,50 | - |
| 610 | 415502,73 | 2274764,28 | Картометрический метод | 2,50 | - |
| 611 | 415483,54 | 2274752,35 | Картометрический метод | 2,50 | - |
| 612 | 415464,36 | 2274741,77 | Картометрический метод | 2,50 | - |
| 613 | 415442,51 | 2274729,96 | Картометрический метод | 2,50 | - |
| 614 | 415438,64 | 2274723,45 | Картометрический метод | 2,50 | - |
| 615 | 415438,79 | 2274723,45 | Картометрический метод | 2,50 | - |
| 616 | 415472,84 | 2274700,08 | Картометрический метод | 2,50 | - |
| 617 | 415797,59 | 2274477,72 | Картометрический метод | 2,50 | - |
| 618 | 415960,06 | 2274368,92 | Картометрический метод | 2,50 | - |
| 619 | 416055,8  | 2274306,53 | Картометрический метод | 2,50 | - |
| 620 | 416055,75 | 2274295,34 | Картометрический метод | 2,50 | - |
| 621 | 416055,75 | 2274286,21 | Картометрический метод | 2,50 | - |
| 622 | 416055,73 | 2274251,54 | Картометрический метод | 2,50 | - |
| 623 | 416109,91 | 2274214,09 | Картометрический метод | 2,50 | - |
| 624 | 416108,36 | 2274206,81 | Картометрический метод | 2,50 | - |
| 625 | 416114,7  | 2274203,41 | Картометрический метод | 2,50 | - |
| 527 | 416115,17 | 2274204,64 | Картометрический метод | 2,50 | - |
| 626 | 415906,87 | 2274920    | Картометрический метод | 2,50 | - |
| 627 | 415885,95 | 2274865,35 | Картометрический метод | 2,50 | - |

## Сведения о местоположении границ объекта

|     |           |            |                        |      |   |
|-----|-----------|------------|------------------------|------|---|
| 628 | 415950,57 | 2274850,36 | Картометрический метод | 2,50 | - |
| 629 | 415956,33 | 2274878,04 | Картометрический метод | 2,50 | - |
| 630 | 415961,27 | 2274899,8  | Картометрический метод | 2,50 | - |
| 631 | 415922,98 | 2274911,75 | Картометрический метод | 2,50 | - |
| 626 | 415906,87 | 2274920    | Картометрический метод | 2,50 | - |

## 3. Сведения о характерных точках части (частей) границы объекта.

| Обозначение<br>характерных<br>точек<br>части<br>границы | Координаты, м |   | Метод определения<br>координат характерной<br>точки | Средняя<br>квадратическая<br>погрешность<br>положения<br>характерной<br>точки (Мп),<br>м | Описание обозначения точки<br>на местности (при наличии) |
|---|---------------|---|---|--|--|
|   | X             | Y |   |  |  |
| 1.  | 2             | 3 | 4   | 5  | 6  |
| Часть № -   |               |   |   |  |  |
| -   | -             | - | -   | -  | -  |



Исключены условные знаки и обозначения:

- 1 — структурная сетка координат, масштаб и которой по плану задолженно определять 4-ю координату
- ..... — вся обратная часть координат, начиная с которой даны данные для определения расстояния
- ..... — граница соседнего участка

## ОПИСАНИЕ МЕСТОПОЛОЖЕНИЯ ГРАНИЦ

2.1 Многофункциональная общественно-деловая зона

(наименование объекта местоположения границ, которого описано (далее - объект))

## Раздел 1

| Сведения об объекте |   |   |
|---------------------|---|---|
| № п/п               | Характеристики объекта  | Описание характеристик  |
| 1                   | 2   | 3   |
| 1                   | Местоположение объекта  | <i>Российская Федерация, Рязанская область, р-н Сасовский, с/п Гавриловское</i> |
| 2                   | Площадь объекта $\pm$ величина погрешности определения площади (Р $\pm$ Дельта Р) | <i>47649кв.м. <math>\pm</math> 106кв.м.</i>                                     |
| 3                   | Иные характеристики объекта   | <i>Номер зоны:</i>  |

## Раздел 2

## Сведения о местоположении границ объекта

1. Система координат МСК-62

2. Сведения о характерных точках границ объекта

| Обозначение<br>характерных<br>точек<br>границ | Координаты, м |            | Метод определения<br>координат<br>характерной<br>точки | Средняя<br>квадратическая<br>погрешность<br>положения<br>характерной<br>точки (Мп),<br>м | Описание обозначения точки<br>на местности (при наличии) |
|---|---------------|------------|--|--|--|
|   | X             | Y          |  |  |  |
| 1   | 2             | 3          | 4  | 5  | 6  |
| ЗУ1(1)  |               |            |  |  |  |
| 1   | 422619,82     | 2269949,45 | Картометрический метод                                 | 2,50   | -  |
| 2   | 422623,83     | 2269976,82 | Картометрический метод                                 | 2,50   | -  |
| 3   | 422646,6      | 2269973,85 | Картометрический метод                                 | 2,50   | -  |
| 4   | 422648,14     | 2269986,42 | Картометрический метод                                 | 2,50   | -  |
| 5   | 422649,53     | 2270002,63 | Картометрический метод                                 | 2,50   | -  |
| 6   | 422665,22     | 2270000,41 | Картометрический метод                                 | 2,50   | -  |
| 7   | 422665,94     | 2270005,33 | Картометрический метод                                 | 2,50   | -  |
| 8   | 422668,84     | 2270026,05 | Картометрический метод                                 | 2,50   | -  |
| 9   | 422614,52     | 2270038,33 | Картометрический метод                                 | 2,50   | -  |
| 10  | 422616,89     | 2270055    | Картометрический метод                                 | 2,50   | -  |
| 11  | 422512,41     | 2270076,53 | Картометрический метод                                 | 2,50   | -  |
| 12  | 422511,53     | 2270056,97 | Картометрический метод                                 | 2,50   | -  |
| 13  | 422510,37     | 2269995,2  | Картометрический метод                                 | 2,50   | -  |
| 14  | 422552,87     | 2269953,61 | Картометрический метод                                 | 2,50   | -  |
| 1   | 422619,82     | 2269949,45 | Картометрический метод                                 | 2,50   | -  |
| ЗУ1(2)  |               |            |  |  |  |
| 15  | 419466,27     | 2273496,26 | Картометрический метод                                 | 2,50   | -  |
| 16  | 419468,44     | 2273502,23 | Картометрический метод                                 | 2,50   | -  |
| 17  | 419469,32     | 2273504,65 | Картометрический метод                                 | 2,50   | -  |
| 18  | 419470,12     | 2273508,1  | Картометрический метод                                 | 2,50   | -  |
| 19  | 419475,44     | 2273525,68 | Картометрический метод                                 | 2,50   | -  |
| 20  | 419482,39     | 2273541,81 | Картометрический метод                                 | 2,50   | -  |
| 21  | 419488,15     | 2273539,33 | Картометрический метод                                 | 2,50   | -  |
| 22  | 419497,66     | 2273560,87 | Картометрический метод                                 | 2,50   | -  |
| 23  | 419503,81     | 2273559,1  | Картометрический метод                                 | 2,50   | -  |
| 24  | 419521,45     | 2273553,69 | Картометрический метод                                 | 2,50   | -  |
| 25  | 419528,63     | 2273546,34 | Картометрический метод                                 | 2,50   | -  |
| 26  | 419551,84     | 2273595,67 | Картометрический метод                                 | 2,50   | -  |
| 27  | 419560,54     | 2273618,88 | Картометрический метод                                 | 2,50   | -  |
| 28  | 419560,54     | 2273646,44 | Картометрический метод                                 | 2,50   | -  |
| 29  | 419553,26     | 2273672,68 | Картометрический метод                                 | 2,50   | -  |
| 30  | 419544,59     | 2273687,07 | Картометрический метод                                 | 2,50   | -  |
| 31  | 419518,63     | 2273705,81 | Картометрический метод                                 | 2,50   | -  |
| 32  | 419505,42     | 2273717,53 | Картометрический метод                                 | 2,50   | -  |
| 33  | 419490,91     | 2273724,78 | Картометрический метод                                 | 2,50   | -  |
| 34  | 419468,08     | 2273749,04 | Картометрический метод                                 | 2,50   | -  |
| 35  | 419454,65     | 2273758,15 | Картометрический метод                                 | 2,50   | -  |
| 36  | 419428,54     | 2273769,76 | Картометрический метод                                 | 2,50   | -  |

## Сведения о местоположении границ объекта

|    |           |            |                        |      |   |
|----|-----------|------------|------------------------|------|---|
| 37 | 419374,25 | 2273611,52 | Картометрический метод | 2,50 | - |
| 38 | 419350,95 | 2273543,63 | Картометрический метод | 2,50 | - |
| 39 | 419431,99 | 2273510,34 | Картометрический метод | 2,50 | - |
| 15 | 419466,27 | 2273496,26 | Картометрический метод | 2,50 | - |

## 3. Сведения о характерных точках части (частей) границы объекта

| Обозначение<br>характерных<br>точек<br>части<br>границы | Координаты, м |   | Метод определения<br>координат характерной<br>точки | Средняя<br>квадратическая<br>погрешность<br>положения<br>характерной<br>точки (М),<br>м | Описание обозначения точки<br>на местности (при наличии) |
|---|---------------|---|---|---|--|
|   | X             | Y |   |   |  |
| 1   | 2             | 3 | 4   | 5   | 6  |
| Часть № =   |               |   |   |   |  |
| -   | -             | - | -   | -   | -  |

План границ объекта



Используемые условные знаки и обозначения:

- I - характерная точка контура, сведения о которой позволяют однозначно определить ее на местности
- ..... - явную обратную часть контура, сведения о которой достаточны для определения ее местоположения

Масштаб 1:1000

## ОПИСАНИЕ МЕСТОПОЛОЖЕНИЯ ГРАНИЦ

2.2. Зона специализированной общественной застройки

(наименование объекта местоположение границ, которого описано (далее - объект))

## Раздел 1

| Сведения об объекте |   |   |
|---------------------|---|---|
| № п/п               | Характеристики объекта  | Описание характеристик  |
| 1                   | 2   | 3   |
| 1                   | Местоположение объекта  | <i>Российская Федерация, Рязанская область, р-н Сасовский, с/п Гавриловское</i> |
| 2                   | Площадь объекта $\pm$ величина погрешности определения площади (Р $\pm$ Дельта Р) | <i>15354 кв. м. <math>\pm</math> 74 кв. м.</i>                                  |
| 3                   | Иные характеристики объекта   | <i>Номер зоны:</i>  |

## Раздел 2

## Сведения о местоположении границ объекта

1. Система координат МСК-62

2. Сведения о характерных точках границ объекта

| Обозначение<br>характерных<br>точек<br>границ                   | Координаты, м |            | Метод определения<br>координат<br>характерной<br>точки | Средняя<br>квадратиче-<br>ская<br>погрешность<br>положения<br>характерной<br>точки (Мп),<br>м | Описание обозначения точки<br>на местности (при наличии) |
|---|---------------|------------|--|---|--|
|   | X             | Y          |  |   |  |
| 1   | 2             | 3          | 4  | 5   | 6  |
| ЗУ1(1)  |               |            |  |   |  |
| 1   | 419307,05     | 2273555,84 | Картометрический метод                                 | 2,50  | -  |
| 2   | 419322,79     | 2273622,78 | Картометрический метод                                 | 2,50  | -  |
| 3   | 419258,01     | 2273634,86 | Картометрический метод                                 | 2,50  | -  |
| 4   | 419243,93     | 2273573,99 | Картометрический метод                                 | 2,50  | -  |
| 1   | 419307,05     | 2273555,84 | Картометрический метод                                 | 2,50  | -  |
| ЗУ1(2)  |               |            |  |   |  |
| 5   | 418996,28     | 2273645,68 | Картометрический метод                                 | 2,50  | -  |
| 6   | 419051,47     | 2273628,17 | Картометрический метод                                 | 2,50  | -  |
| 7   | 419151,65     | 2273597,59 | Картометрический метод                                 | 2,50  | -  |
| 8   | 419161,72     | 2273636,28 | Картометрический метод                                 | 2,50  | -  |
| 9   | 419163,82     | 2273644,41 | Картометрический метод                                 | 2,50  | -  |
| 10  | 419062,9      | 2273674,47 | Картометрический метод                                 | 2,50  | -  |
| 11  | 419025,5      | 2273685,61 | Картометрический метод                                 | 2,50  | -  |
| 12  | 419025,19     | 2273684,77 | Картометрический метод                                 | 2,50  | -  |
| 13  | 419008,16     | 2273690,32 | Картометрический метод                                 | 2,50  | -  |
| 5   | 418996,28     | 2273645,68 | Картометрический метод                                 | 2,50  | -  |
| ЗУ1(3)  |               |            |  |   |  |
| 14  | 415906,87     | 2274920    | Картометрический метод                                 | 2,50  | -  |
| 15  | 415885,95     | 2274865,35 | Картометрический метод                                 | 2,50  | -  |
| 16  | 415950,57     | 2274850,36 | Картометрический метод                                 | 2,50  | -  |
| 17  | 415956,33     | 2274878,04 | Картометрический метод                                 | 2,50  | -  |
| 18  | 415961,27     | 2274899,8  | Картометрический метод                                 | 2,50  | -  |
| 19  | 415922,98     | 2274911,75 | Картометрический метод                                 | 2,50  | -  |
| 14  | 415906,87     | 2274920    | Картометрический метод                                 | 2,50  | -  |
| 3. Сведения о характерных точках части (частей) границы объекта |               |            |  |   |  |
| Обозначение<br>характерных<br>точек<br>части<br>границы         | Координаты, м |            | Метод определения<br>координат<br>характерной<br>точки | Средняя<br>квадратиче-<br>ская<br>погрешность<br>положения<br>характерной<br>точки (Мп),<br>м | Описание обозначения точки<br>на местности (при наличии) |
|   | X             | Y          |  |   |  |
| 1   | 2             | 3          | 4  | 5   | 6  |
| Часть № -   |               |            |  |   |  |
| -   | -             | -          | -  | -   | -  |

План границ объекта



Исцельно эмсе услевныи змкнн и обозначення:

- 1 - характерная точка контура, сведения о которой позволяют однозначно определить ее на местности
- ..... - видье образованная часть контура, сведения о которой достаточны для определения ее местоположения
- ..... - граница сельской местности

Масштаб 1:1000

## ОПИСАНИЕ МЕСТОПОЛОЖЕНИЯ ГРАНИЦ

3.4. Зона транспортной инфраструктуры

(наименование объекта, местоположение границ, которого описано (далее - объект))

## Раздел 1

| Сведения об объекте |   |   |
|---------------------|---|---|
| № п/п               | Характеристики объекта  | Описание характеристик  |
| 1                   | 2   | 3   |
| 1                   | Местоположение объекта  | <i>Российская Федерация, Рязанская область, р-н Сасовский, с/п Гавриловское</i> |
| 2                   | Площадь объекта $\pm$ величина погрешности определения площади (Р $\pm$ Дельта Р) | <i>48940 кв.м. <math>\pm</math> 430 кв.м.</i>                                   |
| 3                   | Иные характеристики объекта   | <i>Номер зоны:</i>  |

## Раздел 2

## Сведения о местоположении границ объекта

1. Система координат МСК-62

2. Сведения о характерных точках границ объекта

| Обозначение<br>характерных<br>точек<br>границ | Координаты, м |            | Метод определения<br>координат<br>характерной<br>точки | Средняя<br>квадратическая<br>погрешность<br>положения<br>характерной<br>точки (Мп),<br>м | Описание обозначения точки<br>на местности (при наличии) |
|---|---------------|------------|--|--|--|
|   | X             | Y          |  |  |  |
| 1   | 2             | 3          | 4  | 5  | 6  |
| ЗУЛ(1)  |               |            |  |  |  |
| 1   | 416115,32     | 2274206,5  | Картометрический метод                                 | 2,50   | -  |
| 2   | 416115,17     | 2274204,8  | Картометрический метод                                 | 2,50   | -  |
| 3   | 416117,18     | 2274209,13 | Картометрический метод                                 | 2,50   | -  |
| 4   | 416683,53     | 2273818,01 | Картометрический метод                                 | 2,50   | -  |
| 5   | 416701,48     | 2273805,63 | Картометрический метод                                 | 2,50   | -  |
| 6   | 417524,85     | 2273235,28 | Картометрический метод                                 | 2,50   | -  |
| 7   | 417522,85     | 2273217,48 | Картометрический метод                                 | 2,50   | -  |
| 8   | 417522,23     | 2273212,22 | Картометрический метод                                 | 2,50   | -  |
| 9   | 417529,81     | 2273210,05 | Картометрический метод                                 | 2,50   | -  |
| 10  | 417530,12     | 2273213,31 | Картометрический метод                                 | 2,50   | -  |
| 11  | 417531,05     | 2273223,21 | Картометрический метод                                 | 2,50   | -  |
| 12  | 417536,46     | 2273227,54 | Картометрический метод                                 | 2,50   | -  |
| 13  | 417552,18     | 2273216,63 | Картометрический метод                                 | 2,50   | -  |
| 14  | 418222,43     | 2272751,61 | Картометрический метод                                 | 2,50   | -  |
| 15  | 418239,92     | 2272739,69 | Картометрический метод                                 | 2,50   | -  |
| 16  | 418858,88     | 2272313,44 | Картометрический метод                                 | 2,50   | -  |
| 17  | 418865,38     | 2272308,49 | Картометрический метод                                 | 2,50   | -  |
| 18  | 418866        | 2272286,82 | Картометрический метод                                 | 2,50   | -  |
| 19  | 418866,31     | 2272281,09 | Картометрический метод                                 | 2,50   | -  |
| 20  | 418860,43     | 2272261,12 | Картометрический метод                                 | 2,50   | -  |
| 21  | 418854,09     | 2272240,69 | Картометрический метод                                 | 2,50   | -  |
| 22  | 418851,61     | 2272233,73 | Картометрический метод                                 | 2,50   | -  |
| 23  | 418849,44     | 2272227,38 | Картометрический метод                                 | 2,50   | -  |
| 24  | 418844,18     | 2272212,52 | Картометрический метод                                 | 2,50   | -  |
| 25  | 418835,05     | 2272186,06 | Картометрический метод                                 | 2,50   | -  |
| 26  | 418843,1      | 2272179,56 | Картометрический метод                                 | 2,50   | -  |
| 27  | 418853,16     | 2272206,02 | Картометрический метод                                 | 2,50   | -  |
| 28  | 418858,11     | 2272219,49 | Картометрический метод                                 | 2,50   | -  |
| 29  | 418860,43     | 2272226,15 | Картометрический метод                                 | 2,50   | -  |
| 30  | 418863,06     | 2272234,04 | Картометрический метод                                 | 2,50   | -  |
| 31  | 418869,87     | 2272255,55 | Картометрический метод                                 | 2,50   | -  |
| 32  | 418874,51     | 2272270,88 | Картометрический метод                                 | 2,50   | -  |
| 33  | 418887,35     | 2272284,81 | Картометрический метод                                 | 2,50   | -  |
| 34  | 418899,27     | 2272285,27 | Картометрический метод                                 | 2,50   | -  |
| 35  | 419363,65     | 2271964,73 | Картометрический метод                                 | 2,50   | -  |
| 36  | 419380,21     | 2271953,28 | Картометрический метод                                 | 2,50   | -  |
| 37  | 420139,83     | 2271428,43 | Картометрический метод                                 | 2,50   | -  |
| 38  | 420257,28     | 2271353,52 | Картометрический метод                                 | 2,50   | -  |

## Сведения о местоположении границ объекта

|    |           |            |                        |      |   |
|----|-----------|------------|------------------------|------|---|
| 39 | 420488    | 2271330,16 | Картометрический метод | 2,50 | - |
| 40 | 420498,74 | 2271225,12 | Картометрический метод | 2,50 | - |
| 41 | 420631,29 | 2271162,84 | Картометрический метод | 2,50 | - |
| 42 | 420844,06 | 2271082,2  | Картометрический метод | 2,50 | - |
| 43 | 421102,78 | 2271007,44 | Картометрический метод | 2,50 | - |
| 44 | 421304,41 | 2270965,81 | Картометрический метод | 2,50 | - |
| 45 | 421432,85 | 2270946,3  | Картометрический метод | 2,50 | - |
| 46 | 421645,58 | 2270927,31 | Картометрический метод | 2,50 | - |
| 47 | 421649,48 | 2270926,96 | Картометрический метод | 2,50 | - |
| 48 | 421958,66 | 2270926,65 | Картометрический метод | 2,50 | - |
| 49 | 422030,92 | 2270933,61 | Картометрический метод | 2,50 | - |
| 50 | 422033,71 | 2270933,77 | Картометрический метод | 2,50 | - |
| 51 | 422157,19 | 2270945,22 | Картометрический метод | 2,50 | - |
| 52 | 422386,36 | 2270962,56 | Картометрический метод | 2,50 | - |
| 53 | 422667,82 | 2270985,77 | Картометрический метод | 2,50 | - |
| 54 | 423060,88 | 2271014,72 | Картометрический метод | 2,50 | - |
| 55 | 423398,99 | 2271045,21 | Картометрический метод | 2,50 | - |
| 56 | 423398,94 | 2271045,21 | Картометрический метод | 2,50 | - |
| 57 | 423401,57 | 2271017,47 | Картометрический метод | 2,50 | - |
| 58 | 423399,35 | 2270964,09 | Картометрический метод | 2,50 | - |
| 59 | 423380,65 | 2270735,63 | Картометрический метод | 2,50 | - |
| 60 | 423369,29 | 2270574,42 | Картометрический метод | 2,50 | - |
| 61 | 423360,64 | 2270480,49 | Картометрический метод | 2,50 | - |
| 62 | 423357,29 | 2270465,18 | Картометрический метод | 2,50 | - |
| 63 | 423356,87 | 2270457,7  | Картометрический метод | 2,50 | - |
| 64 | 423223    | 2270462,7  | Картометрический метод | 2,50 | - |
| 65 | 423213,37 | 2270459,31 | Картометрический метод | 2,50 | - |
| 66 | 423204,06 | 2270446,36 | Картометрический метод | 2,50 | - |
| 67 | 423132,4  | 2270151,45 | Картометрический метод | 2,50 | - |
| 68 | 423129,89 | 2270144,86 | Картометрический метод | 2,50 | - |
| 69 | 423125,57 | 2270133,61 | Картометрический метод | 2,50 | - |
| 70 | 422999,81 | 2270143,62 | Картометрический метод | 2,50 | - |
| 71 | 423000,01 | 2270138,54 | Картометрический метод | 2,50 | - |
| 72 | 422920,22 | 2270135,63 | Картометрический метод | 2,50 | - |
| 73 | 422850,59 | 2270132,73 | Картометрический метод | 2,50 | - |
| 74 | 422811,43 | 2270128,38 | Картометрический метод | 2,50 | - |
| 75 | 422775,57 | 2270131,74 | Картометрический метод | 2,50 | - |
| 76 | 422724,74 | 2270122,13 | Картометрический метод | 2,50 | - |
| 77 | 422723,66 | 2270121,09 | Картометрический метод | 2,50 | - |
| 78 | 422720,04 | 2270121,12 | Картометрический метод | 2,50 | - |
| 79 | 422720,04 | 2270044,24 | Картометрический метод | 2,50 | - |
| 80 | 422722,77 | 2270044,64 | Картометрический метод | 2,50 | - |
| 81 | 422723,44 | 2270056,84 | Картометрический метод | 2,50 | - |
| 82 | 422731,74 | 2270056,05 | Картометрический метод | 2,50 | - |
| 83 | 422730,68 | 2270092,16 | Картометрический метод | 2,50 | - |
| 84 | 422736,3  | 2270105,35 | Картометрический метод | 2,50 | - |
| 85 | 422737,38 | 2270106,4  | Картометрический метод | 2,50 | - |
| 86 | 422751,89 | 2270111,07 | Картометрический метод | 2,50 | - |
| 87 | 422751,07 | 2270113,93 | Картометрический метод | 2,50 | - |
| 88 | 422752,95 | 2270114,38 | Картометрический метод | 2,50 | - |
| 89 | 422753,88 | 2270111,55 | Картометрический метод | 2,50 | - |

## Сведения о местоположении границ объекта

|     |           |            |                        |      |   |
|-----|-----------|------------|------------------------|------|---|
| 90  | 422835,51 | 2270127,98 | Картометрический метод | 2,50 | - |
| 91  | 422858,08 | 2270120,4  | Картометрический метод | 2,50 | - |
| 92  | 422860,49 | 2270124,54 | Картометрический метод | 2,50 | - |
| 93  | 422858,83 | 2270129,79 | Картометрический метод | 2,50 | - |
| 94  | 422912,42 | 2270128,43 | Картометрический метод | 2,50 | - |
| 95  | 422921,36 | 2270127,41 | Картометрический метод | 2,50 | - |
| 96  | 423138,11 | 2270120,83 | Картометрический метод | 2,50 | - |
| 97  | 423147,18 | 2270118,4  | Картометрический метод | 2,50 | - |
| 98  | 423153,92 | 2270137,7  | Картометрический метод | 2,50 | - |
| 99  | 423143,5  | 2270148,96 | Картометрический метод | 2,50 | - |
| 100 | 423196,69 | 2270373,23 | Картометрический метод | 2,50 | - |
| 101 | 423199,37 | 2270375,3  | Картометрический метод | 2,50 | - |
| 102 | 423204,25 | 2270374,64 | Картометрический метод | 2,50 | - |
| 103 | 423206,7  | 2270383,49 | Картометрический метод | 2,50 | - |
| 104 | 423202,8  | 2270385,44 | Картометрический метод | 2,50 | - |
| 105 | 423200,41 | 2270388,9  | Картометрический метод | 2,50 | - |
| 106 | 423212,83 | 2270437,82 | Картометрический метод | 2,50 | - |
| 107 | 423229,98 | 2270453,06 | Картометрический метод | 2,50 | - |
| 108 | 423382,13 | 2270449,87 | Картометрический метод | 2,50 | - |
| 109 | 423383,1  | 2270460,84 | Картометрический метод | 2,50 | - |
| 110 | 423378,29 | 2270461,85 | Картометрический метод | 2,50 | - |
| 111 | 423374,42 | 2270464,16 | Картометрический метод | 2,50 | - |
| 112 | 423373,32 | 2270466,7  | Картометрический метод | 2,50 | - |
| 113 | 423373,47 | 2270479,12 | Картометрический метод | 2,50 | - |
| 114 | 423382,21 | 2270573,48 | Картометрический метод | 2,50 | - |
| 115 | 423413,14 | 2270960,56 | Картометрический метод | 2,50 | - |
| 116 | 423415,36 | 2271013,94 | Картометрический метод | 2,50 | - |
| 117 | 423416,57 | 2271026,7  | Картометрический метод | 2,50 | - |
| 118 | 423421,2  | 2271040,35 | Картометрический метод | 2,50 | - |
| 119 | 423426,57 | 2271048,47 | Картометрический метод | 2,50 | - |
| 120 | 424493,66 | 2271133,79 | Картометрический метод | 2,50 | - |
| 121 | 424473,8  | 2271169,61 | Картометрический метод | 2,50 | - |
| 122 | 423421,73 | 2271084,21 | Картометрический метод | 2,50 | - |
| 123 | 423418,79 | 2271098,91 | Картометрический метод | 2,50 | - |
| 124 | 423417,4  | 2271127,39 | Картометрический метод | 2,50 | - |
| 125 | 423409,04 | 2271126,77 | Картометрический метод | 2,50 | - |
| 126 | 423408,58 | 2271097,98 | Картометрический метод | 2,50 | - |
| 127 | 423402,7  | 2271082,51 | Картометрический метод | 2,50 | - |
| 128 | 422147,44 | 2270977,26 | Картометрический метод | 2,50 | - |
| 129 | 422138,93 | 2270994,44 | Картометрический метод | 2,50 | - |
| 130 | 422130,26 | 2270992,43 | Картометрический метод | 2,50 | - |
| 131 | 422135,37 | 2270976,33 | Картометрический метод | 2,50 | - |
| 132 | 421957,26 | 2270962,56 | Картометрический метод | 2,50 | - |
| 133 | 421651,19 | 2270962,87 | Картометрический метод | 2,50 | - |
| 134 | 421437,18 | 2270982,06 | Картометрический метод | 2,50 | - |
| 135 | 421310,76 | 2271001,09 | Картометрический метод | 2,50 | - |
| 136 | 421111,45 | 2271042,42 | Картометрический метод | 2,50 | - |
| 137 | 420855,04 | 2271116,4  | Картометрический метод | 2,50 | - |
| 138 | 420645,68 | 2271195,8  | Картометрический метод | 2,50 | - |
| 139 | 420520,86 | 2271256,5  | Картометрический метод | 2,50 | - |
| 140 | 420383,08 | 2271323,49 | Картометрический метод | 2,50 | - |

## Сведения о местоположении границ объекта

|        |           |            |                        |      |   |
|--------|-----------|------------|------------------------|------|---|
| 141    | 420275,85 | 2271384,32 | Картометрический метод | 2,50 | - |
| 142    | 420159,79 | 2271458,3  | Картометрический метод | 2,50 | - |
| 143    | 419396,61 | 2271985,62 | Картометрический метод | 2,50 | - |
| 144    | 419380,05 | 2271997,08 | Картометрический метод | 2,50 | - |
| 145    | 418938,26 | 2272301,99 | Картометрический метод | 2,50 | - |
| 146    | 418912,42 | 2272326,29 | Картометрический метод | 2,50 | - |
| 147    | 418906,23 | 2272338,2  | Картометрический метод | 2,50 | - |
| 148    | 418913,2  | 2272367,92 | Картометрический метод | 2,50 | - |
| 149    | 418904,22 | 2272374,11 | Картометрический метод | 2,50 | - |
| 150    | 418886,53 | 2272350,43 | Картометрический метод | 2,50 | - |
| 151    | 418876,83 | 2272349,19 | Картометрический метод | 2,50 | - |
| 152    | 418249,82 | 2272776,53 | Картометрический метод | 2,50 | - |
| 153    | 418232,34 | 2272788,76 | Картометрический метод | 2,50 | - |
| 154    | 417537,08 | 2273270,57 | Картометрический метод | 2,50 | - |
| 155    | 417531,51 | 2273274,44 | Картометрический метод | 2,50 | - |
| 156    | 417531,82 | 2273300,6  | Картометрический метод | 2,50 | - |
| 157    | 417524,7  | 2273301,53 | Картометрический метод | 2,50 | - |
| 158    | 417524,4  | 2273279,24 | Картометрический метод | 2,50 | - |
| 159    | 416708,91 | 2273844,33 | Картометрический метод | 2,50 | - |
| 160    | 416690,96 | 2273856,71 | Картометрический метод | 2,50 | - |
| 161    | 416129,71 | 2274244,27 | Картометрический метод | 2,50 | - |
| 162    | 416131,26 | 2274254,33 | Картометрический метод | 2,50 | - |
| 1      | 416115,32 | 2274306,5  | Картометрический метод | 2,50 | - |
| ЗУ1(2) |           |            |                        |      |   |
| 163    | 422664,38 | 2270128,48 | Картометрический метод | 2,50 | - |
| 164    | 422660,56 | 2270137,09 | Картометрический метод | 2,50 | - |
| 165    | 422605,44 | 2270174,8  | Картометрический метод | 2,50 | - |
| 166    | 422570,62 | 2270205,27 | Картометрический метод | 2,50 | - |
| 167    | 422551,76 | 2270232,83 | Картометрический метод | 2,50 | - |
| 168    | 422542,14 | 2270256,88 | Картометрический метод | 2,50 | - |
| 169    | 422549,41 | 2270228,5  | Картометрический метод | 2,50 | - |
| 170    | 422557,55 | 2270305,61 | Картометрический метод | 2,50 | - |
| 171    | 422567,54 | 2270192,25 | Картометрический метод | 2,50 | - |
| 172    | 422568,54 | 2270193,19 | Картометрический метод | 2,50 | - |
| 173    | 422571,28 | 2270190,22 | Картометрический метод | 2,50 | - |
| 174    | 422570,11 | 2270188,92 | Картометрический метод | 2,50 | - |
| 175    | 422525,95 | 2270170,33 | Картометрический метод | 2,50 | - |
| 176    | 422621,5  | 2270155,25 | Картометрический метод | 2,50 | - |
| 163    | 422664,38 | 2270128,48 | Картометрический метод | 2,50 | - |
| ЗУ1(3) |           |            |                        |      |   |
| 177    | 419744,28 | 2267281,24 | Картометрический метод | 2,50 | - |
| 178    | 419747,62 | 2267283,68 | Картометрический метод | 2,50 | - |
| 179    | 419765,24 | 2267308,48 | Картометрический метод | 2,50 | - |
| 180    | 419783,28 | 2267330,88 | Картометрический метод | 2,50 | - |
| 181    | 420667,24 | 2268400,17 | Картометрический метод | 2,50 | - |
| 182    | 420663,03 | 2268403,44 | Картометрический метод | 2,50 | - |
| 183    | 420647,78 | 2268416,52 | Картометрический метод | 2,50 | - |
| 184    | 419762,89 | 2267237,5  | Картометрический метод | 2,50 | - |
| 185    | 419746,03 | 2267317,21 | Картометрический метод | 2,50 | - |
| 186    | 419737,45 | 2267306,71 | Картометрический метод | 2,50 | - |
| 187    | 419715,62 | 2267292,03 | Картометрический метод | 2,50 | - |

## Сведения о местоположении границ объекта

|       |           |            |                        |      |   |
|-------|-----------|------------|------------------------|------|---|
| 177   | 419744,28 | 2267381,24 | Картометрический метод | 2,50 | - |
| ЗУ(4) |           |            |                        |      |   |
| 188   | 414717,24 | 2275177,1  | Картометрический метод | 2,50 | - |
| 189   | 415399,95 | 2274705,65 | Картометрический метод | 2,50 | - |
| 190   | 415402,89 | 2274697,45 | Картометрический метод | 2,50 | - |
| 191   | 415398,1  | 2274683,21 | Картометрический метод | 2,50 | - |
| 192   | 415382    | 2274664,17 | Картометрический метод | 2,50 | - |
| 193   | 415318,1  | 2274597,16 | Картометрический метод | 2,50 | - |
| 194   | 415326,3  | 2274590,5  | Картометрический метод | 2,50 | - |
| 195   | 415389,12 | 2274656,28 | Картометрический метод | 2,50 | - |
| 196   | 415406,3  | 2274674,39 | Картометрический метод | 2,50 | - |
| 197   | 415426,11 | 2274687,39 | Картометрический метод | 2,50 | - |
| 198   | 416055,75 | 2274251,54 | Картометрический метод | 2,50 | - |
| 199   | 416055,75 | 2274286,21 | Картометрический метод | 2,50 | - |
| 200   | 415900,54 | 2274387,74 | Картометрический метод | 2,50 | - |
| 201   | 415456,74 | 2274689,56 | Картометрический метод | 2,50 | - |
| 202   | 414988,19 | 2275018,92 | Картометрический метод | 2,50 | - |
| 203   | 414728,53 | 2275198,77 | Картометрический метод | 2,50 | - |
| 204   | 414470,12 | 2275380,17 | Картометрический метод | 2,50 | - |
| 205   | 414441,18 | 2275400,44 | Картометрический метод | 2,50 | - |
| 206   | 414427,41 | 2275409,73 | Картометрический метод | 2,50 | - |
| 207   | 414333,94 | 2275472,88 | Картометрический метод | 2,50 | - |
| 208   | 414177,19 | 2275583,23 | Картометрический метод | 2,50 | - |
| 209   | 414080,01 | 2275651,33 | Картометрический метод | 2,50 | - |
| 210   | 414058,97 | 2275632,91 | Картометрический метод | 2,50 | - |
| 211   | 414418,28 | 2275383,57 | Картометрический метод | 2,50 | - |
| 212   | 414460,99 | 2275354,32 | Картометрический метод | 2,50 | - |
| 213   | 414639,56 | 2275222,35 | Картометрический метод | 2,50 | - |
| 214   | 414641,48 | 2275195,11 | Картометрический метод | 2,50 | - |
| 215   | 414584,02 | 2275133,53 | Картометрический метод | 2,50 | - |
| 216   | 414478,91 | 2275081,36 | Картометрический метод | 2,50 | - |
| 217   | 414391,24 | 2275036,02 | Картометрический метод | 2,50 | - |
| 218   | 414339,32 | 2275017,21 | Картометрический метод | 2,50 | - |
| 219   | 414300,17 | 2275002,67 | Картометрический метод | 2,50 | - |
| 220   | 414203,13 | 2274977,86 | Картометрический метод | 2,50 | - |
| 221   | 414132,49 | 2274967,6  | Картометрический метод | 2,50 | - |
| 222   | 414008,22 | 2274950,49 | Картометрический метод | 2,50 | - |
| 223   | 413908,63 | 2274940,23 | Картометрический метод | 2,50 | - |
| 224   | 413790,32 | 2274924,84 | Картометрический метод | 2,50 | - |
| 225   | 413800,54 | 2274896,61 | Картометрический метод | 2,50 | - |
| 226   | 414110,36 | 2274935,1  | Картометрический метод | 2,50 | - |
| 227   | 414146,11 | 2274941,09 | Картометрический метод | 2,50 | - |
| 228   | 414209,09 | 2274951,35 | Картометрический метод | 2,50 | - |
| 229   | 414307,83 | 2274976,15 | Картометрический метод | 2,50 | - |
| 230   | 414359,75 | 2274995,83 | Картометрический метод | 2,50 | - |
| 231   | 414403,16 | 2275012,08 | Картометрический метод | 2,50 | - |
| 232   | 414494,23 | 2275057,41 | Картометрический метод | 2,50 | - |
| 233   | 414579,34 | 2275113    | Картометрический метод | 2,50 | - |
| 234   | 414658,5  | 2275176,29 | Картометрический метод | 2,50 | - |
| 235   | 414711,27 | 2275171,16 | Картометрический метод | 2,50 | - |
| 188   | 414717,24 | 2275177,1  | Картометрический метод | 2,50 | - |

## Сведения о местоположении границ объекта

| ЗУ1(5)  |               |            |   |  |  |
|---|---------------|------------|---|--|--|
| 236   | 415068,11     | 2274904,04 | Картометрический метод                              | 2,50   | -  |
| 237   | 415039,07     | 2274862,79 | Картометрический метод                              | 2,50   | -  |
| 238   | 415060,23     | 2274847,34 | Картометрический метод                              | 2,50   | -  |
| 239   | 415110,96     | 2274810,29 | Картометрический метод                              | 2,50   | -  |
| 240   | 415112,68     | 2274809,03 | Картометрический метод                              | 2,50   | -  |
| 241   | 415125,5      | 2274799,66 | Картометрический метод                              | 2,50   | -  |
| 242   | 415159,6      | 2274846,12 | Картометрический метод                              | 2,50   | -  |
| 243   | 415135,2      | 2274865,8  | Картометрический метод                              | 2,50   | -  |
| 244   | 415141,9      | 2274874,94 | Картометрический метод                              | 2,50   | -  |
| 245   | 415079,46     | 2274920,17 | Картометрический метод                              | 2,50   | -  |
| 236   | 415068,11     | 2274904,04 | Картометрический метод                              | 2,50   | -  |
| ЗУ1(6)  |               |            |   |  |  |
| 246   | 414717,13     | 2275141,34 | Картометрический метод                              | 2,50   | -  |
| 247   | 414701,7      | 2275117,98 | Картометрический метод                              | 2,50   | -  |
| 248   | 414728,4      | 2275100,34 | Картометрический метод                              | 2,50   | -  |
| 249   | 414743,83     | 2275123,71 | Картометрический метод                              | 2,50   | -  |
| 246   | 414717,13     | 2275141,34 | Картометрический метод                              | 2,50   | -  |
| 3. Сведения о характерных точках части (частей) границы объекта |               |            |   |  |  |
| Обозначение<br>характерных<br>точек<br>части<br>границы         | Координаты, м |            | Метод определения<br>координат характерной<br>точки | Средняя<br>квадратическая<br>погрешность<br>положения<br>характерной<br>точки (Мп),<br>м | Описание обозначения точки<br>на местности (при наличии) |
|   | X             | Y          |   |  |  |
| 1   | 2             | 3          | 4   | 5  | 6  |
| Часть № -   |               |            |   |  |  |
| -   | -             | -          | -   | -  | -  |



Исходящие условные знаки и обозначения:  
- - - - - характерная точка контура, сведения о которой являются обязательными при наличии  
..... линия, образующая часть контура, сведения о которой не являются обязательными  
..... граница отвода в собственность

## ОПИСАНИЕ МЕСТОПОЛОЖЕНИЯ ГРАНИЦ

4.2. Зона сельскохозяйственного использования

(наименование объекта, местоположение границ, которого описано (далее - объект))

## Раздел 1

| Сведения об объекте |   |   |
|---------------------|---|---|
| № п/п               | Характеристики объекта  | Описание характеристик  |
| 1                   | 2   | 3   |
| 1                   | Местоположение объекта  | <i>Российская Федерация, Рязанская область, р-н Сасовский, с/п Гавриловское</i> |
| 2                   | Площадь объекта $\pm$ величина погрешности определения площади (Р $\pm$ Дельта Р) | <i>70202391 кв.м. <math>\pm</math> 5152 кв.м.</i>                               |
| 3                   | Иные характеристики объекта   | <i>Номер зоны:</i>  |

## Раздел 2

## Сведения о местоположении границ объекта

1. Система координат МСК-62

2. Сведения о характерных точках границ объекта

| Обозначение характерных точек границ | Координаты, м |            | Метод определения координат характерной точки | Средняя квадратическая погрешность положения характерной точки (Мп), м | Описание обозначения точки на местности (при наличии) |
|--------------------------------------|---------------|------------|---|--|---|
|                                      | X             | Y          |   |  |   |
| 1                                    | 2             | 3          | 4   | 5  | 6   |
| ЗУЛ(1)                               |               |            |   |  |   |
| 1                                    | 424428,88     | 2262623,75 | Картометрический метод                        | 2,50   | -   |
| 2                                    | 424333,9      | 2262659,92 | Картометрический метод                        | 2,50   | -   |
| 3                                    | 424300,22     | 2262720,34 | Картометрический метод                        | 2,50   | -   |
| 4                                    | 424349,05     | 2262810,99 | Картометрический метод                        | 2,50   | -   |
| 5                                    | 424421,5      | 2263020,85 | Картометрический метод                        | 2,50   | -   |
| 6                                    | 424480,46     | 2263188,37 | Картометрический метод                        | 2,50   | -   |
| 7                                    | 424415,31     | 2263359,09 | Картометрический метод                        | 2,50   | -   |
| 8                                    | 424105,87     | 2263476,82 | Картометрический метод                        | 2,50   | -   |
| 9                                    | 423843,35     | 2263707,95 | Картометрический метод                        | 2,50   | -   |
| 10                                   | 423509,41     | 2263915,96 | Картометрический метод                        | 2,50   | -   |
| 11                                   | 423468,77     | 2264148,84 | Картометрический метод                        | 2,50   | -   |
| 12                                   | 423059,38     | 2264438,87 | Картометрический метод                        | 2,50   | -   |
| 13                                   | 423067,51     | 2264543,5  | Картометрический метод                        | 2,50   | -   |
| 14                                   | 422903,19     | 2264741,59 | Картометрический метод                        | 2,50   | -   |
| 15                                   | 422894,61     | 2264747,03 | Картометрический метод                        | 2,50   | -   |
| 16                                   | 422896,85     | 2264793,4  | Картометрический метод                        | 2,50   | -   |
| 17                                   | 422902,94     | 2264919,88 | Картометрический метод                        | 2,50   | -   |
| 18                                   | 422935,45     | 2264951,88 | Картометрический метод                        | 2,50   | -   |
| 19                                   | 423070,53     | 2265087,67 | Картометрический метод                        | 2,50   | -   |
| 20                                   | 423192,94     | 2265079,78 | Картометрический метод                        | 2,50   | -   |
| 21                                   | 423206        | 2265097,19 | Картометрический метод                        | 2,50   | -   |
| 22                                   | 423221,96     | 2265149,41 | Картометрический метод                        | 2,50   | -   |
| 23                                   | 423219,06     | 2265188,58 | Картометрический метод                        | 2,50   | -   |
| 24                                   | 423182,79     | 2265323,5  | Картометрический метод                        | 2,50   | -   |
| 25                                   | 423174,09     | 2265365,57 | Картометрический метод                        | 2,50   | -   |
| 26                                   | 423113,16     | 2265377,18 | Картометрический метод                        | 2,50   | -   |
| 27                                   | 423142,17     | 2265445,37 | Картометрический метод                        | 2,50   | -   |
| 28                                   | 423165,38     | 2265504,85 | Картометрический метод                        | 2,50   | -   |
| 29                                   | 423176,99     | 2265517,9  | Картометрический метод                        | 2,50   | -   |
| 30                                   | 423211,8      | 2265613,65 | Картометрический метод                        | 2,50   | -   |
| 31                                   | 423224,86     | 2265660,08 | Картометрический метод                        | 2,50   | -   |
| 32                                   | 423316,25     | 2265639,77 | Картометрический метод                        | 2,50   | -   |
| 33                                   | 423372,82     | 2265812,4  | Картометрический метод                        | 2,50   | -   |
| 34                                   | 424102,49     | 2265558,52 | Картометрический метод                        | 2,50   | -   |
| 35                                   | 424784,29     | 2265371,38 | Картометрический метод                        | 2,50   | -   |
| 36                                   | 424719,02     | 2265319,05 | Картометрический метод                        | 2,50   | -   |
| 37                                   | 424684,2      | 2265165,37 | Картометрический метод                        | 2,50   | -   |
| 38                                   | 424719,02     | 2265133,46 | Картометрический метод                        | 2,50   | -   |

## Сведения о местоположении границ объекта

|    |           |            |                        |      |   |
|----|-----------|------------|------------------------|------|---|
| 39 | 424739,32 | 2265100,09 | Картометрический метод | 2,50 | - |
| 40 | 424755,28 | 2265065,27 | Картометрический метод | 2,50 | - |
| 41 | 424779,94 | 2264968,07 | Картометрический метод | 2,50 | - |
| 42 | 424807,5  | 2264878,12 | Картометрический метод | 2,50 | - |
| 43 | 424833,62 | 2264840,4  | Картометрический метод | 2,50 | - |
| 44 | 424845,22 | 2264818,64 | Картометрический метод | 2,50 | - |
| 45 | 424788,65 | 2264837,5  | Картометрический метод | 2,50 | - |
| 46 | 424723,37 | 2264866,52 | Картометрический метод | 2,50 | - |
| 47 | 424694,36 | 2264866,52 | Картометрический метод | 2,50 | - |
| 48 | 424676,95 | 2264853,46 | Картометрический метод | 2,50 | - |
| 49 | 424663,89 | 2264833,15 | Картометрический метод | 2,50 | - |
| 50 | 424649,39 | 2264775,12 | Картометрический метод | 2,50 | - |
| 51 | 424640,68 | 2264721,44 | Картометрический метод | 2,50 | - |
| 52 | 424623,27 | 2264686,62 | Картометрический метод | 2,50 | - |
| 53 | 424621,77 | 2264676,32 | Картометрический метод | 2,50 | - |
| 54 | 424971,08 | 2264432,83 | Картометрический метод | 2,50 | - |
| 55 | 425067,67 | 2264701,55 | Картометрический метод | 2,50 | - |
| 56 | 425076,2  | 2264727,72 | Картометрический метод | 2,50 | - |
| 57 | 425331,73 | 2265572,54 | Картометрический метод | 2,50 | - |
| 58 | 424890,04 | 2265805,56 | Картометрический метод | 2,50 | - |
| 59 | 424586,05 | 2265982,06 | Картометрический метод | 2,50 | - |
| 60 | 424502,75 | 2266044,03 | Картометрический метод | 2,50 | - |
| 61 | 424548,21 | 2266148,16 | Картометрический метод | 2,50 | - |
| 62 | 424476,59 | 2266213,42 | Картометрический метод | 2,50 | - |
| 63 | 424620,08 | 2266442,75 | Картометрический метод | 2,50 | - |
| 64 | 424779,95 | 2266349,93 | Картометрический метод | 2,50 | - |
| 65 | 425007,63 | 2266160,47 | Картометрический метод | 2,50 | - |
| 66 | 425048,26 | 2266234    | Картометрический метод | 2,50 | - |
| 67 | 425234,42 | 2266398,18 | Картометрический метод | 2,50 | - |
| 68 | 425423,35 | 2266895,06 | Картометрический метод | 2,50 | - |
| 69 | 425720,12 | 2266910,81 | Картометрический метод | 2,50 | - |
| 70 | 425793,77 | 2267100,52 | Картометрический метод | 2,50 | - |
| 71 | 425994,15 | 2267000,71 | Картометрический метод | 2,50 | - |
| 72 | 426239,99 | 2266726,94 | Картометрический метод | 2,50 | - |
| 73 | 426114,53 | 2266504,97 | Картометрический метод | 2,50 | - |
| 74 | 426256,75 | 2266373,93 | Картометрический метод | 2,50 | - |
| 75 | 426423,51 | 2266172,28 | Картометрический метод | 2,50 | - |
| 76 | 426554,65 | 2266021,71 | Картометрический метод | 2,50 | - |
| 77 | 426506,14 | 2265815,46 | Картометрический метод | 2,50 | - |
| 78 | 426773,68 | 2265677,79 | Картометрический метод | 2,50 | - |
| 79 | 426774,57 | 2265678,94 | Картометрический метод | 2,50 | - |
| 80 | 426775,42 | 2265679,96 | Картометрический метод | 2,50 | - |
| 81 | 426780,05 | 2265675,67 | Картометрический метод | 2,50 | - |
| 82 | 427158,93 | 2266137,15 | Картометрический метод | 2,50 | - |
| 83 | 427049,39 | 2266379,06 | Картометрический метод | 2,50 | - |
| 84 | 426972,62 | 2266343,63 | Картометрический метод | 2,50 | - |
| 85 | 426831,89 | 2266654,14 | Картометрический метод | 2,50 | - |
| 86 | 426584,24 | 2266973,77 | Картометрический метод | 2,50 | - |
| 87 | 426618,86 | 2267088,46 | Картометрический метод | 2,50 | - |
| 88 | 426583,5  | 2267155,51 | Картометрический метод | 2,50 | - |
| 89 | 426612,72 | 2267259,39 | Картометрический метод | 2,50 | - |

## Сведения о местоположении границ объекта

|     |           |            |                        |      |   |
|-----|-----------|------------|------------------------|------|---|
| 90  | 426415,02 | 2267619,67 | Картометрический метод | 2,50 | - |
| 91  | 426237,37 | 2267976,54 | Картометрический метод | 2,50 | - |
| 92  | 425983,55 | 2268434,82 | Картометрический метод | 2,50 | - |
| 93  | 425744,84 | 2268869,14 | Картометрический метод | 2,50 | - |
| 94  | 425522,14 | 2269765,07 | Картометрический метод | 2,50 | - |
| 95  | 425190,7  | 2269878,07 | Картометрический метод | 2,50 | - |
| 96  | 425024,69 | 2270186,73 | Картометрический метод | 2,50 | - |
| 97  | 424916,39 | 2270375,71 | Картометрический метод | 2,50 | - |
| 98  | 424776,53 | 2270615,34 | Картометрический метод | 2,50 | - |
| 99  | 424494,72 | 2271131,91 | Картометрический метод | 2,50 | - |
| 100 | 424493,66 | 2271133,79 | Картометрический метод | 2,50 | - |
| 101 | 423426,57 | 2271048,47 | Картометрический метод | 2,50 | - |
| 102 | 423421,2  | 2271040,35 | Картометрический метод | 2,50 | - |
| 103 | 423416,57 | 2271026,7  | Картометрический метод | 2,50 | - |
| 104 | 423415,36 | 2271013,94 | Картометрический метод | 2,50 | - |
| 105 | 423413,14 | 2270960,56 | Картометрический метод | 2,50 | - |
| 106 | 423383,17 | 2270385,45 | Картометрический метод | 2,50 | - |
| 107 | 423412,02 | 2270579,78 | Картометрический метод | 2,50 | - |
| 108 | 423522,02 | 2270529,87 | Картометрический метод | 2,50 | - |
| 109 | 423548,29 | 2270328,89 | Картометрический метод | 2,50 | - |
| 110 | 423586,05 | 2270335,13 | Картометрический метод | 2,50 | - |
| 111 | 423614,78 | 2270331,66 | Картометрический метод | 2,50 | - |
| 112 | 423630,71 | 2270326,59 | Картометрический метод | 2,50 | - |
| 113 | 423641,54 | 2270313,78 | Картометрический метод | 2,50 | - |
| 114 | 423664,2  | 2270469,13 | Картометрический метод | 2,50 | - |
| 115 | 423678,98 | 2270429,07 | Картометрический метод | 2,50 | - |
| 116 | 423687,18 | 2270384,41 | Картометрический метод | 2,50 | - |
| 117 | 423691,45 | 2270322,35 | Картометрический метод | 2,50 | - |
| 118 | 423697,69 | 2270291,81 | Картометрический метод | 2,50 | - |
| 119 | 423707,54 | 2270279,33 | Картометрический метод | 2,50 | - |
| 120 | 423742,35 | 2270250,77 | Картометрический метод | 2,50 | - |
| 121 | 423756,64 | 2270240,03 | Картометрический метод | 2,50 | - |
| 122 | 423782,77 | 2270227,76 | Картометрический метод | 2,50 | - |
| 123 | 423810,87 | 2270219,84 | Картометрический метод | 2,50 | - |
| 124 | 423873,82 | 2270209,15 | Картометрический метод | 2,50 | - |
| 125 | 423886,88 | 2270301,63 | Картометрический метод | 2,50 | - |
| 126 | 423898,36 | 2270183,42 | Картометрический метод | 2,50 | - |
| 127 | 423908,65 | 2270095,15 | Картометрический метод | 2,50 | - |
| 128 | 423928,05 | 2270047,64 | Картометрический метод | 2,50 | - |
| 129 | 423951,4  | 2270027,45 | Картометрический метод | 2,50 | - |
| 130 | 423969,17 | 2269976,16 | Картометрический метод | 2,50 | - |
| 131 | 423829,78 | 2269976,08 | Картометрический метод | 2,50 | - |
| 132 | 423784,35 | 2269979,98 | Картометрический метод | 2,50 | - |
| 133 | 423675,53 | 2269919,1  | Картометрический метод | 2,50 | - |
| 134 | 423662,26 | 2269918,17 | Картометрический метод | 2,50 | - |
| 135 | 423656,27 | 2269917,29 | Картометрический метод | 2,50 | - |
| 136 | 423651,29 | 2269916,29 | Картометрический метод | 2,50 | - |
| 137 | 423645,51 | 2269915,44 | Картометрический метод | 2,50 | - |
| 138 | 423641,06 | 2269915,85 | Картометрический метод | 2,50 | - |
| 139 | 423635,09 | 2269917,38 | Картометрический метод | 2,50 | - |
| 140 | 423630,43 | 2269919,03 | Картометрический метод | 2,50 | - |

## Сведения о местоположении границ объекта

|     |           |            |                        |      |   |
|-----|-----------|------------|------------------------|------|---|
| 141 | 423617,46 | 2269923,98 | Картометрический метод | 2,50 | - |
| 142 | 423613,32 | 2269925,19 | Картометрический метод | 2,50 | - |
| 143 | 423607,28 | 2269926,07 | Картометрический метод | 2,50 | - |
| 144 | 423604,17 | 2269926,2  | Картометрический метод | 2,50 | - |
| 145 | 423601,77 | 2269925,73 | Картометрический метод | 2,50 | - |
| 146 | 423593,77 | 2269924,07 | Картометрический метод | 2,50 | - |
| 147 | 423586,02 | 2269922,67 | Картометрический метод | 2,50 | - |
| 148 | 423543,61 | 2269916,41 | Картометрический метод | 2,50 | - |
| 149 | 423533,86 | 2269915,38 | Картометрический метод | 2,50 | - |
| 150 | 423517,1  | 2269914,74 | Картометрический метод | 2,50 | - |
| 151 | 423511,74 | 2269914,86 | Картометрический метод | 2,50 | - |
| 152 | 423465,73 | 2269919,35 | Картометрический метод | 2,50 | - |
| 153 | 423456,41 | 2269918,92 | Картометрический метод | 2,50 | - |
| 154 | 423401,83 | 2269947,04 | Картометрический метод | 2,50 | - |
| 155 | 423401,83 | 2269929,63 | Картометрический метод | 2,50 | - |
| 156 | 423396,03 | 2269900,61 | Картометрический метод | 2,50 | - |
| 157 | 423385,88 | 2269877,4  | Картометрический метод | 2,50 | - |
| 158 | 423375,73 | 2269870,15 | Картометрический метод | 2,50 | - |
| 159 | 423361,22 | 2269857,09 | Картометрический метод | 2,50 | - |
| 160 | 423417,79 | 2269859,99 | Картометрический метод | 2,50 | - |
| 161 | 423467,11 | 2269871,6  | Картометрический метод | 2,50 | - |
| 162 | 423548,35 | 2269871,6  | Картометрический метод | 2,50 | - |
| 163 | 423686,16 | 2269881,75 | Картометрический метод | 2,50 | - |
| 164 | 423754,34 | 2269880,3  | Картометрический метод | 2,50 | - |
| 165 | 423790,61 | 2269859,99 | Картометрический метод | 2,50 | - |
| 166 | 423810,92 | 2269832,43 | Картометрический метод | 2,50 | - |
| 167 | 423812,37 | 2269799,06 | Картометрический метод | 2,50 | - |
| 168 | 423803,66 | 2269742,48 | Картометрический метод | 2,50 | - |
| 169 | 423792,06 | 2269700,41 | Картометрический метод | 2,50 | - |
| 170 | 423783,3  | 2269685,13 | Картометрический метод | 2,50 | - |
| 171 | 423730,49 | 2269680,45 | Картометрический метод | 2,50 | - |
| 172 | 423761,68 | 2269590,71 | Картометрический метод | 2,50 | - |
| 173 | 423779,91 | 2269543,04 | Картометрический метод | 2,50 | - |
| 174 | 423814,03 | 2269450,96 | Картометрический метод | 2,50 | - |
| 175 | 423783,18 | 2269432,73 | Картометрический метод | 2,50 | - |
| 176 | 423698,12 | 2269424,31 | Картометрический метод | 2,50 | - |
| 177 | 423564,43 | 2269411,69 | Картометрический метод | 2,50 | - |
| 178 | 423489,65 | 2269428,99 | Картометрический метод | 2,50 | - |
| 179 | 423394,58 | 2269430,57 | Картометрический метод | 2,50 | - |
| 180 | 423194,4  | 2269434,92 | Картометрический метод | 2,50 | - |
| 181 | 423163,93 | 2269437,82 | Картометрический метод | 2,50 | - |
| 182 | 423152,33 | 2269429,12 | Картометрический метод | 2,50 | - |
| 183 | 423145,07 | 2269411,71 | Картометрический метод | 2,50 | - |
| 184 | 423155,23 | 2269372,54 | Картометрический метод | 2,50 | - |
| 185 | 423163,93 | 2269346,43 | Картометрический метод | 2,50 | - |
| 186 | 423097,2  | 2269326,12 | Картометрический метод | 2,50 | - |
| 187 | 423072,54 | 2269282,59 | Картометрический метод | 2,50 | - |
| 188 | 423039,18 | 2269230,37 | Картометрический метод | 2,50 | - |
| 189 | 423001,46 | 2269165,08 | Картометрический метод | 2,50 | - |
| 190 | 422907,17 | 2269004,05 | Картометрический метод | 2,50 | - |
| 191 | 422849,14 | 2268903,95 | Картометрический метод | 2,50 | - |

## Сведения о местоположении границ объекта

|     |           |            |                        |      |   |
|-----|-----------|------------|------------------------|------|---|
| 192 | 422760,65 | 2268771,93 | Картометрический метод | 2,50 | - |
| 193 | 422675,07 | 2268642,81 | Картометрический метод | 2,50 | - |
| 194 | 422595,54 | 2268510,74 | Картометрический метод | 2,50 | - |
| 195 | 422622,01 | 2268690,62 | Картометрический метод | 2,50 | - |
| 196 | 422522,23 | 2268523,96 | Картометрический метод | 2,50 | - |
| 197 | 422273,35 | 2269459,69 | Картометрический метод | 2,50 | - |
| 198 | 421909,13 | 2269356,58 | Картометрический метод | 2,50 | - |
| 199 | 421767,54 | 2269315,08 | Картометрический метод | 2,50 | - |
| 200 | 421701,95 | 2269267,94 | Картометрический метод | 2,50 | - |
| 201 | 421617,55 | 2269215,86 | Картометрический метод | 2,50 | - |
| 202 | 421578,38 | 2269153,48 | Картометрический метод | 2,50 | - |
| 203 | 421533,41 | 2269092,55 | Картометрический метод | 2,50 | - |
| 204 | 421507,3  | 2269056,28 | Картометрический метод | 2,50 | - |
| 205 | 421489,89 | 2269020,01 | Картометрический метод | 2,50 | - |
| 206 | 421473,94 | 2269001,15 | Картометрический метод | 2,50 | - |
| 207 | 421450,73 | 2268999,7  | Картометрический метод | 2,50 | - |
| 208 | 421394,15 | 2269018,56 | Картометрический метод | 2,50 | - |
| 209 | 421370,94 | 2269017,11 | Картометрический метод | 2,50 | - |
| 210 | 421340,48 | 2269009,85 | Картометрический метод | 2,50 | - |
| 211 | 421336,13 | 2268998,25 | Картометрический метод | 2,50 | - |
| 212 | 421318,72 | 2268973,53 | Картометрический метод | 2,50 | - |
| 213 | 421295,51 | 2268928,61 | Картометрический метод | 2,50 | - |
| 214 | 421273,75 | 2268903,95 | Картометрический метод | 2,50 | - |
| 215 | 421233,13 | 2268860,43 | Картометрический метод | 2,50 | - |
| 216 | 421204,12 | 2268818,36 | Картометрический метод | 2,50 | - |
| 217 | 421188,16 | 2268750,17 | Картометрический метод | 2,50 | - |
| 218 | 421148,99 | 2268719,7  | Картометрический метод | 2,50 | - |
| 219 | 421108,38 | 2268666,03 | Картометрический метод | 2,50 | - |
| 220 | 420989,42 | 2268519,5  | Картометрический метод | 2,50 | - |
| 221 | 420873,37 | 2268374,43 | Картометрический метод | 2,50 | - |
| 222 | 420833,17 | 2268319,6  | Картометрический метод | 2,50 | - |
| 223 | 420807,69 | 2268287,81 | Картометрический метод | 2,50 | - |
| 224 | 420769,83 | 2268249,49 | Картометрический метод | 2,50 | - |
| 225 | 420638,02 | 2268353,72 | Картометрический метод | 2,50 | - |
| 226 | 420667,24 | 2268400,17 | Картометрический метод | 2,50 | - |
| 227 | 419783,28 | 2267330,88 | Картометрический метод | 2,50 | - |
| 228 | 419765,24 | 2267308,48 | Картометрический метод | 2,50 | - |
| 229 | 419747,62 | 2267283,68 | Картометрический метод | 2,50 | - |
| 230 | 419744,28 | 2267281,24 | Картометрический метод | 2,50 | - |
| 231 | 419946,63 | 2267204,98 | Картометрический метод | 2,50 | - |
| 232 | 420168,52 | 2267100,09 | Картометрический метод | 2,50 | - |
| 233 | 420357,84 | 2267041,22 | Картометрический метод | 2,50 | - |
| 234 | 420429,14 | 2267056,34 | Картометрический метод | 2,50 | - |
| 235 | 420453,18 | 2266983,69 | Картометрический метод | 2,50 | - |
| 236 | 420471,82 | 2266942,1  | Картометрический метод | 2,50 | - |
| 237 | 420534,2  | 2266872,69 | Картометрический метод | 2,50 | - |
| 238 | 420566,61 | 2266793,56 | Картометрический метод | 2,50 | - |
| 239 | 420552,3  | 2266682,55 | Картометрический метод | 2,50 | - |
| 240 | 420455,19 | 2266607,93 | Картометрический метод | 2,50 | - |
| 241 | 420482,1  | 2266597,22 | Картометрический метод | 2,50 | - |
| 242 | 420416,87 | 2266085,65 | Картометрический метод | 2,50 | - |

## Сведения о местоположении границ объекта

|        |           |            |                        |      |   |
|--------|-----------|------------|------------------------|------|---|
| 243    | 420135,74 | 2264841,55 | Картометрический метод | 2,50 | - |
| 244    | 421070,83 | 2264566,86 | Картометрический метод | 2,50 | - |
| 245    | 421364,51 | 2264478,27 | Картометрический метод | 2,50 | - |
| 246    | 421424,09 | 2264422,24 | Картометрический метод | 2,50 | - |
| 247    | 421459,26 | 2264402,08 | Картометрический метод | 2,50 | - |
| 248    | 421742,29 | 2264356,02 | Картометрический метод | 2,50 | - |
| 249    | 421925,85 | 2264317,97 | Картометрический метод | 2,50 | - |
| 250    | 422236,73 | 2264232    | Картометрический метод | 2,50 | - |
| 251    | 422419,96 | 2264190,95 | Картометрический метод | 2,50 | - |
| 252    | 422705,82 | 2264113,36 | Картометрический метод | 2,50 | - |
| 253    | 423042,74 | 2264020,24 | Картометрический метод | 2,50 | - |
| 254    | 423065,77 | 2264007,22 | Картометрический метод | 2,50 | - |
| 255    | 423218,46 | 2263934,63 | Картометрический метод | 2,50 | - |
| 256    | 423213,96 | 2263920,61 | Картометрический метод | 2,50 | - |
| 257    | 423476,79 | 2263793,95 | Картометрический метод | 2,50 | - |
| 258    | 423437,74 | 2263684,82 | Картометрический метод | 2,50 | - |
| 259    | 423500,32 | 2263682,31 | Картометрический метод | 2,50 | - |
| 260    | 423574,91 | 2263664,29 | Картометрический метод | 2,50 | - |
| 261    | 423895,36 | 2263586,27 | Картометрический метод | 2,50 | - |
| 262    | 423956,43 | 2263559,31 | Картометрический метод | 2,50 | - |
| 263    | 424072,23 | 2263458,91 | Картометрический метод | 2,50 | - |
| 264    | 424140,18 | 2263434,95 | Картометрический метод | 2,50 | - |
| 265    | 424218,31 | 2263420,42 | Картометрический метод | 2,50 | - |
| 266    | 424316,07 | 2263382,89 | Картометрический метод | 2,50 | - |
| 267    | 424333,76 | 2263153,87 | Картометрический метод | 2,50 | - |
| 268    | 424231,87 | 2262970,63 | Картометрический метод | 2,50 | - |
| 269    | 424175,71 | 2262863,6  | Картометрический метод | 2,50 | - |
| 270    | 424133,16 | 2262810,53 | Картометрический метод | 2,50 | - |
| 271    | 424068,87 | 2262681,19 | Картометрический метод | 2,50 | - |
| 1      | 424428,88 | 2262623,75 | Картометрический метод | 2,50 | - |
| 272    | 424647,31 | 2267001,57 | Картометрический метод | 2,50 | - |
| 273    | 424556,43 | 2267136,54 | Картометрический метод | 2,50 | - |
| 274    | 424644,28 | 2267223,72 | Картометрический метод | 2,50 | - |
| 275    | 424439,71 | 2267425,01 | Картометрический метод | 2,50 | - |
| 276    | 424267,77 | 2267588,35 | Картометрический метод | 2,50 | - |
| 277    | 424111,83 | 2267519,96 | Картометрический метод | 2,50 | - |
| 278    | 423989,35 | 2267360,62 | Картометрический метод | 2,50 | - |
| 279    | 423832,8  | 2267442,98 | Картометрический метод | 2,50 | - |
| 280    | 423716,82 | 2267248,43 | Картометрический метод | 2,50 | - |
| 281    | 423557,36 | 2266955,71 | Картометрический метод | 2,50 | - |
| 282    | 423491,04 | 2266833,98 | Картометрический метод | 2,50 | - |
| 283    | 423313,16 | 2266777,36 | Картометрический метод | 2,50 | - |
| 284    | 424262,65 | 2266704,03 | Картометрический метод | 2,50 | - |
| 285    | 424374,96 | 2266615    | Картометрический метод | 2,50 | - |
| 286    | 424522,9  | 2266820,17 | Картометрический метод | 2,50 | - |
| 272    | 424647,31 | 2267001,57 | Картометрический метод | 2,50 | - |
| СУ1(2) |           |            |                        |      |   |
| 287    | 424473,8  | 2271169,61 | Картометрический метод | 2,50 | - |
| 288    | 424469,18 | 2271178,08 | Картометрический метод | 2,50 | - |
| 289    | 424302,66 | 2271483,87 | Картометрический метод | 2,50 | - |

## Сведения о местоположении границ объекта

|     |           |            |                        |      |   |
|-----|-----------|------------|------------------------|------|---|
| 290 | 424264,53 | 2272151,85 | Картометрический метод | 2,50 | - |
| 291 | 423577,46 | 2272399,84 | Картометрический метод | 2,50 | - |
| 292 | 423053,45 | 2273758,89 | Картометрический метод | 2,50 | - |
| 293 | 422835,79 | 2273762,97 | Картометрический метод | 2,50 | - |
| 294 | 422788,41 | 2273763,15 | Картометрический метод | 2,50 | - |
| 295 | 422623,69 | 2274103,5  | Картометрический метод | 2,50 | - |
| 296 | 422487,96 | 2274520,92 | Картометрический метод | 2,50 | - |
| 297 | 422430,9  | 2274629,73 | Картометрический метод | 2,50 | - |
| 298 | 422400,3  | 2274687,83 | Картометрический метод | 2,50 | - |
| 299 | 422400,81 | 2274703,13 | Картометрический метод | 2,50 | - |
| 300 | 422402,63 | 2274743,33 | Картометрический метод | 2,50 | - |
| 301 | 422413,52 | 2274881,22 | Картометрический метод | 2,50 | - |
| 302 | 421997,76 | 2275551,76 | Картометрический метод | 2,50 | - |
| 303 | 421948,33 | 2275620,67 | Картометрический метод | 2,50 | - |
| 304 | 421841,55 | 2275825,57 | Картометрический метод | 2,50 | - |
| 305 | 421705,89 | 2276062,25 | Картометрический метод | 2,50 | - |
| 306 | 421688,33 | 2276086,5  | Картометрический метод | 2,50 | - |
| 307 | 421524,99 | 2276215,73 | Картометрический метод | 2,50 | - |
| 308 | 421446,23 | 2276289,59 | Картометрический метод | 2,50 | - |
| 309 | 421403,28 | 2276350,71 | Картометрический метод | 2,50 | - |
| 310 | 421350,83 | 2276450,99 | Картометрический метод | 2,50 | - |
| 311 | 421324,55 | 2276530,99 | Картометрический метод | 2,50 | - |
| 312 | 421320,94 | 2276600,42 | Картометрический метод | 2,50 | - |
| 313 | 421316,52 | 2276641,36 | Картометрический метод | 2,50 | - |
| 314 | 421304,27 | 2276670,41 | Картометрический метод | 2,50 | - |
| 315 | 421266,8  | 2276655,22 | Картометрический метод | 2,50 | - |
| 316 | 421165,27 | 2276593,37 | Картометрический метод | 2,50 | - |
| 317 | 420793,87 | 2276404,49 | Картометрический метод | 2,50 | - |
| 318 | 420373,44 | 2276191,27 | Картометрический метод | 2,50 | - |
| 319 | 419918,95 | 2275961,35 | Картометрический метод | 2,50 | - |
| 320 | 419872,47 | 2275937,01 | Картометрический метод | 2,50 | - |
| 321 | 419466,95 | 2275923,99 | Картометрический метод | 2,50 | - |
| 322 | 418993,04 | 2275933,55 | Картометрический метод | 2,50 | - |
| 323 | 418957,35 | 2275925,29 | Картометрический метод | 2,50 | - |
| 324 | 418511,95 | 2275931,67 | Картометрический метод | 2,50 | - |
| 325 | 418284,99 | 2275930,69 | Картометрический метод | 2,50 | - |
| 326 | 418090,87 | 2275926,41 | Картометрический метод | 2,50 | - |
| 327 | 418051,02 | 2275923,11 | Картометрический метод | 2,50 | - |
| 328 | 418001,62 | 2275877,2  | Картометрический метод | 2,50 | - |
| 329 | 417981,78 | 2275844,91 | Картометрический метод | 2,50 | - |
| 330 | 417976,33 | 2275813,4  | Картометрический метод | 2,50 | - |
| 331 | 417979,88 | 2275713,36 | Картометрический метод | 2,50 | - |
| 332 | 417966,61 | 2275694,75 | Картометрический метод | 2,50 | - |
| 333 | 417903,97 | 2275669,85 | Картометрический метод | 2,50 | - |
| 334 | 417892,69 | 2275659,74 | Картометрический метод | 2,50 | - |
| 335 | 417890,79 | 2275641,12 | Картометрический метод | 2,50 | - |
| 336 | 417914,06 | 2275608,22 | Картометрический метод | 2,50 | - |
| 337 | 417960,22 | 2275576,91 | Картометрический метод | 2,50 | - |
| 338 | 418003,95 | 2275558,59 | Картометрический метод | 2,50 | - |
| 339 | 418050,51 | 2275550,43 | Картометрический метод | 2,50 | - |
| 340 | 418062,55 | 2275535,98 | Картометрический метод | 2,50 | - |

## Сведения о местоположении границ объекта

|     |           |            |                        |      |   |
|-----|-----------|------------|------------------------|------|---|
| 341 | 418062,95 | 2275511,1  | Картометрический метод | 2,50 | - |
| 342 | 418066,17 | 2275483    | Картометрический метод | 2,50 | - |
| 343 | 418081,76 | 2275457,64 | Картометрический метод | 2,50 | - |
| 344 | 418105,49 | 2275452    | Картометрический метод | 2,50 | - |
| 345 | 418161,12 | 2275476,51 | Картометрический метод | 2,50 | - |
| 346 | 418183,35 | 2275474,58 | Картометрический метод | 2,50 | - |
| 347 | 418204,62 | 2275454,51 | Картометрический метод | 2,50 | - |
| 348 | 418220,27 | 2275423,61 | Картометрический метод | 2,50 | - |
| 349 | 418221,88 | 2275373,84 | Картометрический метод | 2,50 | - |
| 350 | 418230,31 | 2275349,76 | Картометрический метод | 2,50 | - |
| 351 | 418268,88 | 2275313,9  | Картометрический метод | 2,50 | - |
| 352 | 418307,78 | 2275291,72 | Картометрический метод | 2,50 | - |
| 353 | 418359,8  | 2275288,09 | Картометрический метод | 2,50 | - |
| 354 | 418375,42 | 2275267,7  | Картометрический метод | 2,50 | - |
| 355 | 418387,29 | 2275222,47 | Картометрический метод | 2,50 | - |
| 356 | 417374,36 | 2275120,34 | Картометрический метод | 2,50 | - |
| 357 | 417448,39 | 2274266,36 | Картометрический метод | 2,50 | - |
| 358 | 417245,58 | 2274383,19 | Картометрический метод | 2,50 | - |
| 359 | 417107,09 | 2274446,07 | Картометрический метод | 2,50 | - |
| 360 | 416996,61 | 2274486,01 | Картометрический метод | 2,50 | - |
| 361 | 416895,2  | 2274512,96 | Картометрический метод | 2,50 | - |
| 362 | 416769,76 | 2274549,37 | Картометрический метод | 2,50 | - |
| 363 | 416658,49 | 2274575,17 | Картометрический метод | 2,50 | - |
| 364 | 416565,49 | 2274601,36 | Картометрический метод | 2,50 | - |
| 365 | 416561,38 | 2274595,88 | Картометрический метод | 2,50 | - |
| 366 | 416462,87 | 2274623,62 | Картометрический метод | 2,50 | - |
| 367 | 416285,01 | 2274671,47 | Картометрический метод | 2,50 | - |
| 368 | 416287,91 | 2274653,26 | Картометрический метод | 2,50 | - |
| 369 | 416283,55 | 2274612,64 | Картометрический метод | 2,50 | - |
| 370 | 416258,89 | 2274564,77 | Картометрический метод | 2,50 | - |
| 371 | 416235,68 | 2274515,44 | Картометрический метод | 2,50 | - |
| 372 | 416195,06 | 2274470,47 | Картометрический метод | 2,50 | - |
| 373 | 416147,19 | 2274409,54 | Картометрический метод | 2,50 | - |
| 374 | 416126,88 | 2274361,56 | Картометрический метод | 2,50 | - |
| 375 | 416115,28 | 2274325,39 | Картометрический метод | 2,50 | - |
| 376 | 416127,55 | 2274370,73 | Картометрический метод | 2,50 | - |
| 377 | 416131,26 | 2274254,33 | Картометрический метод | 2,50 | - |
| 378 | 416129,71 | 2274244,27 | Картометрический метод | 2,50 | - |
| 379 | 416131,26 | 2274254,33 | Картометрический метод | 2,50 | - |
| 380 | 416129,71 | 2274244,27 | Картометрический метод | 2,50 | - |
| 381 | 416690,96 | 2273856,71 | Картометрический метод | 2,50 | - |
| 382 | 416708,91 | 2273844,33 | Картометрический метод | 2,50 | - |
| 383 | 417524,4  | 2273279,24 | Картометрический метод | 2,50 | - |
| 384 | 417524,7  | 2273301,53 | Картометрический метод | 2,50 | - |
| 385 | 417531,82 | 2273300,6  | Картометрический метод | 2,50 | - |
| 386 | 417531,51 | 2273274,44 | Картометрический метод | 2,50 | - |
| 387 | 417537,08 | 2273270,57 | Картометрический метод | 2,50 | - |
| 388 | 418232,34 | 2272788,76 | Картометрический метод | 2,50 | - |
| 389 | 418249,82 | 2272776,53 | Картометрический метод | 2,50 | - |
| 390 | 418876,83 | 2272349,19 | Картометрический метод | 2,50 | - |
| 391 | 418886,58 | 2272350,43 | Картометрический метод | 2,50 | - |

## Сведения о местоположении границ объекта

|     |           |            |                        |      |   |
|-----|-----------|------------|------------------------|------|---|
| 392 | 418904,22 | 2272374,11 | Картометрический метод | 2,50 | - |
| 393 | 418913,2  | 2272367,92 | Картометрический метод | 2,50 | - |
| 394 | 418906,23 | 2272338,2  | Картометрический метод | 2,50 | - |
| 395 | 418912,42 | 2272326,29 | Картометрический метод | 2,50 | - |
| 396 | 418938,26 | 2272301,99 | Картометрический метод | 2,50 | - |
| 397 | 419380,05 | 2271997,08 | Картометрический метод | 2,50 | - |
| 398 | 419396,61 | 2271985,62 | Картометрический метод | 2,50 | - |
| 399 | 420159,79 | 2271458,3  | Картометрический метод | 2,50 | - |
| 400 | 420275,83 | 2271384,32 | Картометрический метод | 2,50 | - |
| 401 | 420383,03 | 2271323,49 | Картометрический метод | 2,50 | - |
| 402 | 420520,86 | 2271256,5  | Картометрический метод | 2,50 | - |
| 403 | 420645,68 | 2271195,8  | Картометрический метод | 2,50 | - |
| 404 | 420855,04 | 2271116,4  | Картометрический метод | 2,50 | - |
| 405 | 421111,45 | 2271042,42 | Картометрический метод | 2,50 | - |
| 406 | 421310,76 | 2271001,09 | Картометрический метод | 2,50 | - |
| 407 | 421437,18 | 2270982,06 | Картометрический метод | 2,50 | - |
| 408 | 421651,19 | 2270962,87 | Картометрический метод | 2,50 | - |
| 409 | 421957,26 | 2270962,56 | Картометрический метод | 2,50 | - |
| 410 | 422135,37 | 2270976,33 | Картометрический метод | 2,50 | - |
| 411 | 422130,26 | 2270992,43 | Картометрический метод | 2,50 | - |
| 412 | 422138,93 | 2270994,44 | Картометрический метод | 2,50 | - |
| 413 | 422147,44 | 2270977,26 | Картометрический метод | 2,50 | - |
| 414 | 423402,7  | 2271082,51 | Картометрический метод | 2,50 | - |
| 415 | 423408,58 | 2271097,98 | Картометрический метод | 2,50 | - |
| 416 | 423409,04 | 2271126,77 | Картометрический метод | 2,50 | - |
| 417 | 423417,4  | 2271127,39 | Картометрический метод | 2,50 | - |
| 418 | 423418,79 | 2271098,91 | Картометрический метод | 2,50 | - |
| 419 | 423421,73 | 2271084,21 | Картометрический метод | 2,50 | - |
| 387 | 424473,8  | 2271169,61 | Картометрический метод | 2,50 | - |
| 420 | 420023    | 2272290    | Картометрический метод | 2,50 | - |
| 421 | 420030,55 | 2272301,6  | Картометрический метод | 2,50 | - |
| 422 | 420034,91 | 2272334,97 | Картометрический метод | 2,50 | - |
| 423 | 420037,81 | 2272445,22 | Картометрический метод | 2,50 | - |
| 424 | 420040,71 | 2272545,33 | Картометрический метод | 2,50 | - |
| 425 | 420052    | 2272628    | Картометрический метод | 2,50 | - |
| 426 | 420094    | 2272704    | Картометрический метод | 2,50 | - |
| 427 | 420134    | 2272737    | Картометрический метод | 2,50 | - |
| 428 | 420177,59 | 2272753,03 | Картометрический метод | 2,50 | - |
| 429 | 420220,59 | 2272768,74 | Картометрический метод | 2,50 | - |
| 430 | 420181,42 | 2272793,21 | Картометрический метод | 2,50 | - |
| 431 | 420164,01 | 2272815,17 | Картометрический метод | 2,50 | - |
| 432 | 420145,15 | 2272849,98 | Картометрический метод | 2,50 | - |
| 433 | 420126,29 | 2272910,91 | Картометрический метод | 2,50 | - |
| 434 | 420100,18 | 2273016,82 | Картометрический метод | 2,50 | - |
| 435 | 420075,61 | 2273093,43 | Картометрический метод | 2,50 | - |
| 436 | 420076,04 | 2273092,57 | Картометрический метод | 2,50 | - |
| 437 | 420183,97 | 2273176,74 | Картометрический метод | 2,50 | - |
| 438 | 420281,61 | 2273258,3  | Картометрический метод | 2,50 | - |
| 439 | 420331,67 | 2273305,07 | Картометрический метод | 2,50 | - |
| 440 | 420355,95 | 2273335,42 | Картометрический метод | 2,50 | - |

## Сведения о местоположении границ объекта

|     |           |            |                        |      |   |
|-----|-----------|------------|------------------------|------|---|
| 441 | 420357,56 | 2273354,4  | Картометрический метод | 2,50 | - |
| 442 | 420270,14 | 2273467,46 | Картометрический метод | 2,50 | - |
| 443 | 420206,48 | 2273540,83 | Картометрический метод | 2,50 | - |
| 444 | 420196,51 | 2273557,43 | Картометрический метод | 2,50 | - |
| 445 | 420198,56 | 2273573,02 | Картометрический метод | 2,50 | - |
| 446 | 420205,71 | 2273592,94 | Картометрический метод | 2,50 | - |
| 447 | 420214,98 | 2273613,39 | Картометрический метод | 2,50 | - |
| 448 | 420217,05 | 2273617,95 | Картометрический метод | 2,50 | - |
| 449 | 420227,94 | 2273641,98 | Картометрический метод | 2,50 | - |
| 450 | 420222,83 | 2273762,28 | Картометрический метод | 2,50 | - |
| 451 | 420248,38 | 2273719,37 | Картометрический метод | 2,50 | - |
| 452 | 420210,57 | 2273688,47 | Картометрический метод | 2,50 | - |
| 453 | 420191,41 | 2273684,64 | Картометрический метод | 2,50 | - |
| 454 | 420178,63 | 2273691,54 | Картометрический метод | 2,50 | - |
| 455 | 420164,89 | 2273704,83 | Картометрический метод | 2,50 | - |
| 456 | 420150,71 | 2273718,55 | Картометрический метод | 2,50 | - |
| 457 | 420142,34 | 2273726,65 | Картометрический метод | 2,50 | - |
| 458 | 420063,77 | 2273802,67 | Картометрический метод | 2,50 | - |
| 459 | 419982,03 | 2273799,48 | Картометрический метод | 2,50 | - |
| 460 | 419952,73 | 2273798,73 | Картометрический метод | 2,50 | - |
| 461 | 419939,2  | 2273790,84 | Картометрический метод | 2,50 | - |
| 462 | 419916,29 | 2273784,83 | Картометрический метод | 2,50 | - |
| 463 | 419905,39 | 2273786,34 | Картометрический метод | 2,50 | - |
| 464 | 419896,38 | 2273782,58 | Картометрический метод | 2,50 | - |
| 465 | 419886,99 | 2273783,71 | Картометрический метод | 2,50 | - |
| 466 | 419876,84 | 2273787,84 | Картометрический метод | 2,50 | - |
| 467 | 419875,72 | 2273809,25 | Картометрический метод | 2,50 | - |
| 468 | 419868,95 | 2273821,65 | Картометрический метод | 2,50 | - |
| 469 | 419855,43 | 2273824,65 | Картометрический метод | 2,50 | - |
| 470 | 419833,89 | 2273840,06 | Картометрический метод | 2,50 | - |
| 471 | 419818,99 | 2273840,43 | Картометрический метод | 2,50 | - |
| 472 | 419786,68 | 2273829,16 | Картометрический метод | 2,50 | - |
| 473 | 419750,24 | 2273824,65 | Картометрический метод | 2,50 | - |
| 474 | 419733,34 | 2273822,4  | Картометрический метод | 2,50 | - |
| 475 | 419710,8  | 2273816,01 | Картометрический метод | 2,50 | - |
| 476 | 419692,14 | 2273814,14 | Картометрический метод | 2,50 | - |
| 477 | 419675,11 | 2273817,89 | Картометрический метод | 2,50 | - |
| 478 | 419645,81 | 2273818,27 | Картометрический метод | 2,50 | - |
| 479 | 419610,87 | 2273797,98 | Картометрический метод | 2,50 | - |
| 480 | 419593,97 | 2273805,87 | Картометрический метод | 2,50 | - |
| 481 | 419588,33 | 2273814,51 | Картометрический метод | 2,50 | - |
| 482 | 419578,94 | 2273835,17 | Картометрический метод | 2,50 | - |
| 483 | 419563,54 | 2273850,95 | Картометрический метод | 2,50 | - |
| 484 | 419550,77 | 2273852,45 | Картометрический метод | 2,50 | - |
| 485 | 419534,61 | 2273843,81 | Картометрический метод | 2,50 | - |
| 486 | 419526,73 | 2273845,32 | Картометрический метод | 2,50 | - |
| 487 | 419519,21 | 2273856,96 | Картометрический метод | 2,50 | - |
| 488 | 419505,31 | 2273868,23 | Картометрический метод | 2,50 | - |
| 489 | 419462,01 | 2273882,48 | Картометрический метод | 2,50 | - |
| 490 | 419456,1  | 2273862,61 | Картометрический метод | 2,50 | - |
| 491 | 419435,79 | 2273865,51 | Картометрический метод | 2,50 | - |

## Сведения о местоположении границ объекта

|     |           |            |                        |      |   |
|-----|-----------|------------|------------------------|------|---|
| 492 | 419389,37 | 2273882,92 | Картометрический метод | 2,50 | - |
| 493 | 419316,84 | 2273898,87 | Картометрический метод | 2,50 | - |
| 494 | 419270,42 | 2273900,32 | Картометрический метод | 2,50 | - |
| 495 | 419234,15 | 2273895,97 | Картометрический метод | 2,50 | - |
| 496 | 419177,58 | 2273874,21 | Картометрический метод | 2,50 | - |
| 497 | 419142,76 | 2273872,76 | Картометрический метод | 2,50 | - |
| 498 | 419099,24 | 2273882,92 | Картометрический метод | 2,50 | - |
| 499 | 419063,68 | 2273895,05 | Картометрический метод | 2,50 | - |
| 500 | 419039,77 | 2273911,93 | Картометрический метод | 2,50 | - |
| 501 | 419012,2  | 2273958,36 | Картометрический метод | 2,50 | - |
| 502 | 418981,74 | 2273987,37 | Картометрический метод | 2,50 | - |
| 503 | 418945,48 | 2273998,98 | Картометрический метод | 2,50 | - |
| 504 | 418913,56 | 2274007,68 | Картометрический метод | 2,50 | - |
| 505 | 418890,35 | 2274026,54 | Картометрический метод | 2,50 | - |
| 506 | 418855,54 | 2274061,36 | Картометрический метод | 2,50 | - |
| 507 | 418827,97 | 2274065,71 | Картометрический метод | 2,50 | - |
| 508 | 418809,11 | 2274058,46 | Картометрический метод | 2,50 | - |
| 509 | 418778,65 | 2274043,95 | Картометрический метод | 2,50 | - |
| 510 | 418756,89 | 2274045,4  | Картометрический метод | 2,50 | - |
| 511 | 418732,23 | 2274055,55 | Картометрический метод | 2,50 | - |
| 512 | 418700,32 | 2274090,37 | Картометрический метод | 2,50 | - |
| 513 | 418642,29 | 2274177,42 | Картометрический метод | 2,50 | - |
| 514 | 418608,93 | 2274242,7  | Картометрический метод | 2,50 | - |
| 515 | 418604,68 | 2274248,01 | Картометрический метод | 2,50 | - |
| 516 | 418603,12 | 2274249,96 | Картометрический метод | 2,50 | - |
| 517 | 418575,56 | 2274222,39 | Картометрический метод | 2,50 | - |
| 518 | 418558,15 | 2274213,69 | Картометрический метод | 2,50 | - |
| 519 | 418532,04 | 2274207,88 | Картометрический метод | 2,50 | - |
| 520 | 418510,28 | 2274191,93 | Картометрический метод | 2,50 | - |
| 521 | 418491,42 | 2274160,01 | Картометрический метод | 2,50 | - |
| 522 | 418469,67 | 2274141,15 | Картометрический метод | 2,50 | - |
| 523 | 418450,81 | 2274116,49 | Картометрический метод | 2,50 | - |
| 524 | 418408,74 | 2274054,11 | Картометрический метод | 2,50 | - |
| 525 | 418398,58 | 2274014,93 | Картометрический метод | 2,50 | - |
| 526 | 418404,39 | 2273932,24 | Картометрический метод | 2,50 | - |
| 527 | 418404,39 | 2273882,92 | Картометрический метод | 2,50 | - |
| 528 | 418398,58 | 2273852,45 | Картометрический метод | 2,50 | - |
| 529 | 418378,28 | 2273817,63 | Картометрический метод | 2,50 | - |
| 530 | 418360,87 | 2273771,21 | Картометрический метод | 2,50 | - |
| 531 | 418349,26 | 2273743,64 | Картометрический метод | 2,50 | - |
| 532 | 418391,33 | 2273726,24 | Картометрический метод | 2,50 | - |
| 533 | 418366,67 | 2273668,21 | Картометрический метод | 2,50 | - |
| 534 | 418340,56 | 2273584,06 | Картометрический метод | 2,50 | - |
| 535 | 418372,47 | 2273578,36 | Картометрический метод | 2,50 | - |
| 536 | 418359,42 | 2273472,36 | Картометрический метод | 2,50 | - |
| 537 | 418363,77 | 2273359,2  | Картометрический метод | 2,50 | - |
| 538 | 418368,12 | 2273292,46 | Картометрический метод | 2,50 | - |
| 539 | 418553,45 | 2273207,2  | Картометрический метод | 2,50 | - |
| 540 | 418552,67 | 2273198    | Картометрический метод | 2,50 | - |
| 541 | 418576,02 | 2273195,27 | Картометрический метод | 2,50 | - |
| 542 | 418576,15 | 2273196,76 | Картометрический метод | 2,50 | - |

## Сведения о местоположении границ объекта

|     |           |            |                        |      |   |
|-----|-----------|------------|------------------------|------|---|
| 543 | 418875,84 | 2273058,89 | Картометрический метод | 2,50 | - |
| 544 | 418994,8  | 2273050,19 | Картометрический метод | 2,50 | - |
| 545 | 419107,95 | 2273047,29 | Картометрический метод | 2,50 | - |
| 546 | 419110,85 | 2273092,26 | Картометрический метод | 2,50 | - |
| 547 | 419243,39 | 2273001,4  | Картометрический метод | 2,50 | - |
| 548 | 419126,56 | 2272784,99 | Картометрический метод | 2,50 | - |
| 549 | 419231,25 | 2272717,97 | Картометрический метод | 2,50 | - |
| 550 | 419241,41 | 2272713,61 | Картометрический метод | 2,50 | - |
| 551 | 419267,52 | 2272732,47 | Картометрический метод | 2,50 | - |
| 552 | 419334,24 | 2272789,05 | Картометрический метод | 2,50 | - |
| 553 | 419366,16 | 2272818,07 | Картометрический метод | 2,50 | - |
| 554 | 419379,21 | 2272835,48 | Картометрический метод | 2,50 | - |
| 555 | 419398,07 | 2272815,17 | Картометрический метод | 2,50 | - |
| 556 | 419409,68 | 2272815,17 | Картометрический метод | 2,50 | - |
| 557 | 419425,64 | 2272822,42 | Картометрический метод | 2,50 | - |
| 558 | 419441,59 | 2272835,48 | Картометрический метод | 2,50 | - |
| 559 | 419447,4  | 2272835,48 | Картометрический метод | 2,50 | - |
| 560 | 419459    | 2272820,97 | Картометрический метод | 2,50 | - |
| 561 | 419472,06 | 2272812,26 | Картометрический метод | 2,50 | - |
| 562 | 419479,31 | 2272790,5  | Картометрический метод | 2,50 | - |
| 563 | 419483,66 | 2272784,7  | Картометрический метод | 2,50 | - |
| 564 | 419483,66 | 2272773,09 | Картометрический метод | 2,50 | - |
| 565 | 419469,15 | 2272760,04 | Картометрический метод | 2,50 | - |
| 566 | 419459    | 2272745,53 | Картометрический метод | 2,50 | - |
| 567 | 419451,75 | 2272733,92 | Картометрический метод | 2,50 | - |
| 568 | 419450,3  | 2272710,71 | Картометрический метод | 2,50 | - |
| 569 | 419454,65 | 2272699,11 | Картометрический метод | 2,50 | - |
| 570 | 419463,35 | 2272687,5  | Картометрический метод | 2,50 | - |
| 571 | 419472,06 | 2272680,25 | Картометрический метод | 2,50 | - |
| 572 | 419486,56 | 2272567,09 | Картометрический метод | 2,50 | - |
| 573 | 419486,56 | 2272525,02 | Картометрический метод | 2,50 | - |
| 574 | 419485,11 | 2272477,14 | Картометрический метод | 2,50 | - |
| 575 | 419479,31 | 2272311,76 | Картометрический метод | 2,50 | - |
| 576 | 419475    | 2272267    | Картометрический метод | 2,50 | - |
| 577 | 419492    | 2272289    | Картометрический метод | 2,50 | - |
| 578 | 419528,63 | 2272334,97 | Картометрический метод | 2,50 | - |
| 579 | 419569    | 2272401    | Картометрический метод | 2,50 | - |
| 580 | 419626    | 2272463    | Картометрический метод | 2,50 | - |
| 581 | 419669    | 2272494    | Картометрический метод | 2,50 | - |
| 582 | 419691    | 2272521    | Картометрический метод | 2,50 | - |
| 583 | 419708,51 | 2272546,78 | Картометрический метод | 2,50 | - |
| 584 | 419717    | 2272570    | Картометрический метод | 2,50 | - |
| 585 | 419734,63 | 2272596,09 | Картометрический метод | 2,50 | - |
| 586 | 419742    | 2272607    | Картометрический метод | 2,50 | - |
| 587 | 419758,78 | 2272622,82 | Картометрический метод | 2,50 | - |
| 588 | 419777    | 2272640    | Картометрический метод | 2,50 | - |
| 589 | 419794    | 2272649    | Картометрический метод | 2,50 | - |
| 590 | 419816    | 2272649    | Картометрический метод | 2,50 | - |
| 591 | 419845    | 2272626    | Картометрический метод | 2,50 | - |
| 592 | 419903    | 2272569    | Картометрический метод | 2,50 | - |
| 593 | 419932    | 2272523    | Картометрический метод | 2,50 | - |

## Сведения о местоположении границ объекта

|        |           |            |                        |      |   |
|--------|-----------|------------|------------------------|------|---|
| 594    | 419951    | 2272476    | Картометрический метод | 2,50 | - |
| 595    | 419965,27 | 2272359,63 | Картометрический метод | 2,50 | - |
| 596    | 419978,16 | 2272310,94 | Картометрический метод | 2,50 | - |
| 597    | 420002,99 | 2272287,09 | Картометрический метод | 2,50 | - |
| 420    | 420023    | 2272290    | Картометрический метод | 2,50 | - |
| 598    | 419509,21 | 2273993,61 | Картометрический метод | 2,50 | - |
| 599    | 419543,25 | 2274116,17 | Картометрический метод | 2,50 | - |
| 600    | 419456,48 | 2274122,55 | Картометрический метод | 2,50 | - |
| 601    | 419449,71 | 2274110,91 | Картометрический метод | 2,50 | - |
| 602    | 419430,71 | 2274005,35 | Картометрический метод | 2,50 | - |
| 598    | 419509,21 | 2273993,61 | Картометрический метод | 2,50 | - |
| ЗУ1(3) |           |            |                        |      |   |
| 603    | 422664,91 | 2270105,17 | Картометрический метод | 2,50 | - |
| 604    | 422666,36 | 2270124,03 | Картометрический метод | 2,50 | - |
| 605    | 422664,38 | 2270128,48 | Картометрический метод | 2,50 | - |
| 606    | 422660,56 | 2270137,09 | Картометрический метод | 2,50 | - |
| 607    | 422605,44 | 2270174,8  | Картометрический метод | 2,50 | - |
| 608    | 422570,62 | 2270205,27 | Картометрический метод | 2,50 | - |
| 609    | 422551,76 | 2270222,83 | Картометрический метод | 2,50 | - |
| 610    | 422542,14 | 2270256,88 | Картометрический метод | 2,50 | - |
| 611    | 422534,35 | 2270276,36 | Картометрический метод | 2,50 | - |
| 612    | 422524,2  | 2270309,72 | Картометрический метод | 2,50 | - |
| 613    | 422509,69 | 2270376,46 | Картометрический метод | 2,50 | - |
| 614    | 422487,94 | 2270449    | Картометрический метод | 2,50 | - |
| 615    | 422463,27 | 2270498,32 | Картометрический метод | 2,50 | - |
| 616    | 422421,2  | 2270473,66 | Картометрический метод | 2,50 | - |
| 617    | 422360,28 | 2270449    | Картометрический метод | 2,50 | - |
| 618    | 422306,6  | 2270427,23 | Картометрический метод | 2,50 | - |
| 619    | 422190,55 | 2270406,92 | Картометрический метод | 2,50 | - |
| 620    | 422133,98 | 2270401,12 | Картометрический метод | 2,50 | - |
| 621    | 422106,42 | 2270415,63 | Картометрический метод | 2,50 | - |
| 622    | 422078,85 | 2270460,6  | Картометрический метод | 2,50 | - |
| 623    | 422015,03 | 2270599,87 | Картометрический метод | 2,50 | - |
| 624    | 421987,46 | 2270668,06 | Картометрический метод | 2,50 | - |
| 625    | 421987,46 | 2270692,72 | Картометрический метод | 2,50 | - |
| 626    | 421996,17 | 2270720,29 | Картометрический метод | 2,50 | - |
| 627    | 422026,63 | 2270872,61 | Картометрический метод | 2,50 | - |
| 628    | 422030,92 | 2270933,61 | Картометрический метод | 2,50 | - |
| 629    | 421958,66 | 2270926,65 | Картометрический метод | 2,50 | - |
| 630    | 421649,48 | 2270926,96 | Картометрический метод | 2,50 | - |
| 631    | 421645,58 | 2270927,31 | Картометрический метод | 2,50 | - |
| 632    | 421432,85 | 2270946,3  | Картометрический метод | 2,50 | - |
| 633    | 421304,41 | 2270965,81 | Картометрический метод | 2,50 | - |
| 634    | 421102,78 | 2271007,44 | Картометрический метод | 2,50 | - |
| 635    | 420844,06 | 2271082,2  | Картометрический метод | 2,50 | - |
| 636    | 420631,29 | 2271162,84 | Картометрический метод | 2,50 | - |
| 637    | 420498,74 | 2271225,12 | Картометрический метод | 2,50 | - |
| 638    | 420488    | 2271230,16 | Картометрический метод | 2,50 | - |
| 639    | 420257,28 | 2271353,52 | Картометрический метод | 2,50 | - |
| 640    | 420139,83 | 2271428,43 | Картометрический метод | 2,50 | - |

## Сведения о местоположении границ объекта

|     |           |            |                        |      |   |
|-----|-----------|------------|------------------------|------|---|
| 641 | 419380,21 | 2271953,28 | Картометрический метод | 2,50 | - |
| 642 | 419363,65 | 2271964,73 | Картометрический метод | 2,50 | - |
| 643 | 418899,27 | 2272285,27 | Картометрический метод | 2,50 | - |
| 644 | 418887,35 | 2272284,81 | Картометрический метод | 2,50 | - |
| 645 | 418874,51 | 2272270,88 | Картометрический метод | 2,50 | - |
| 646 | 418869,87 | 2272255,55 | Картометрический метод | 2,50 | - |
| 647 | 418863,06 | 2272224,04 | Картометрический метод | 2,50 | - |
| 648 | 418860,43 | 2272226,15 | Картометрический метод | 2,50 | - |
| 649 | 418852,11 | 2272219,49 | Картометрический метод | 2,50 | - |
| 650 | 418853,16 | 2272206,02 | Картометрический метод | 2,50 | - |
| 651 | 418843,1  | 2272179,56 | Картометрический метод | 2,50 | - |
| 652 | 418835,05 | 2272186,06 | Картометрический метод | 2,50 | - |
| 653 | 418844,18 | 2272212,52 | Картометрический метод | 2,50 | - |
| 654 | 418849,44 | 2272227,38 | Картометрический метод | 2,50 | - |
| 655 | 418851,61 | 2272233,73 | Картометрический метод | 2,50 | - |
| 656 | 418854,09 | 2272240,69 | Картометрический метод | 2,50 | - |
| 657 | 418860,43 | 2272261,12 | Картометрический метод | 2,50 | - |
| 658 | 418866,31 | 2272281,09 | Картометрический метод | 2,50 | - |
| 659 | 418866    | 2272286,82 | Картометрический метод | 2,50 | - |
| 660 | 418865,38 | 2272308,49 | Картометрический метод | 2,50 | - |
| 661 | 418858,88 | 2272313,44 | Картометрический метод | 2,50 | - |
| 662 | 418239,92 | 2272739,69 | Картометрический метод | 2,50 | - |
| 663 | 418222,43 | 2272751,61 | Картометрический метод | 2,50 | - |
| 664 | 417552,18 | 2273216,63 | Картометрический метод | 2,50 | - |
| 665 | 417536,46 | 2273227,54 | Картометрический метод | 2,50 | - |
| 666 | 417531,05 | 2273223,21 | Картометрический метод | 2,50 | - |
| 667 | 417530,12 | 2273213,31 | Картометрический метод | 2,50 | - |
| 668 | 417529,81 | 2273210,05 | Картометрический метод | 2,50 | - |
| 669 | 417522,23 | 2273212,22 | Картометрический метод | 2,50 | - |
| 670 | 417522,85 | 2273217,48 | Картометрический метод | 2,50 | - |
| 671 | 417524,86 | 2273235,28 | Картометрический метод | 2,50 | - |
| 672 | 416701,48 | 2273805,63 | Картометрический метод | 2,50 | - |
| 673 | 416683,53 | 2273818,01 | Картометрический метод | 2,50 | - |
| 674 | 416117,18 | 2274209,13 | Картометрический метод | 2,50 | - |
| 675 | 416115,17 | 2274204,8  | Картометрический метод | 2,50 | - |
| 676 | 416115,17 | 2274204,64 | Картометрический метод | 2,50 | - |
| 677 | 416112,38 | 2274113,58 | Картометрический метод | 2,50 | - |
| 678 | 416119,63 | 2273957,64 | Картометрический метод | 2,50 | - |
| 679 | 416134,14 | 2272753,04 | Картометрический метод | 2,50 | - |
| 680 | 416150,09 | 2273651,47 | Картометрический метод | 2,50 | - |
| 681 | 416176,21 | 2273603,58 | Картометрический метод | 2,50 | - |
| 682 | 416237,13 | 2273515,07 | Картометрический метод | 2,50 | - |
| 683 | 416254,54 | 2273471,54 | Картометрический метод | 2,50 | - |
| 684 | 416273,4  | 2273227,76 | Картометрический метод | 2,50 | - |
| 685 | 416315,47 | 2272663,31 | Картометрический метод | 2,50 | - |
| 686 | 416303,86 | 2272632,84 | Картометрический метод | 2,50 | - |
| 687 | 416084,08 | 2272586,65 | Картометрический метод | 2,50 | - |
| 688 | 416117,95 | 2272705,18 | Картометрический метод | 2,50 | - |
| 689 | 416161,35 | 2272888,27 | Картометрический метод | 2,50 | - |
| 690 | 416214,27 | 2273128,51 | Картометрический метод | 2,50 | - |
| 691 | 416232,26 | 2273237,51 | Картометрический метод | 2,50 | - |

## Сведения о местоположении границ объекта

|     |           |            |                        |      |   |
|-----|-----------|------------|------------------------|------|---|
| 692 | 416219,56 | 2273391,49 | Картометрический метод | 2,50 | - |
| 693 | 416215,32 | 2273424,36 | Картометрический метод | 2,50 | - |
| 694 | 416157,11 | 2273540,2  | Картометрический метод | 2,50 | - |
| 695 | 416145,47 | 2273593,12 | Картометрический метод | 2,50 | - |
| 696 | 416097,84 | 2273669,33 | Картометрический метод | 2,50 | - |
| 697 | 416072,44 | 2273742,35 | Картометрический метод | 2,50 | - |
| 698 | 416078,79 | 2273798,44 | Картометрический метод | 2,50 | - |
| 699 | 416071,38 | 2273833,37 | Картометрический метод | 2,50 | - |
| 700 | 416065,03 | 2273920,15 | Картометрический метод | 2,50 | - |
| 701 | 416052,33 | 2274027,05 | Картометрический метод | 2,50 | - |
| 702 | 416061,86 | 2274164,63 | Картометрический метод | 2,50 | - |
| 703 | 416055,8  | 2274247,05 | Картометрический метод | 2,50 | - |
| 704 | 416055,75 | 2274251,54 | Картометрический метод | 2,50 | - |
| 705 | 415426,11 | 2274687,39 | Картометрический метод | 2,50 | - |
| 706 | 415406,3  | 2274674,39 | Картометрический метод | 2,50 | - |
| 707 | 415389,12 | 2274656,28 | Картометрический метод | 2,50 | - |
| 708 | 415326,3  | 2274590,5  | Картометрический метод | 2,50 | - |
| 709 | 415318,1  | 2274597,16 | Картометрический метод | 2,50 | - |
| 710 | 415382    | 2274664,17 | Картометрический метод | 2,50 | - |
| 711 | 415398,1  | 2274683,21 | Картометрический метод | 2,50 | - |
| 712 | 415402,89 | 2274697,45 | Картометрический метод | 2,50 | - |
| 713 | 415399,95 | 2274705,65 | Картометрический метод | 2,50 | - |
| 714 | 414717,24 | 2275177,1  | Картометрический метод | 2,50 | - |
| 715 | 414711,27 | 2275171,16 | Картометрический метод | 2,50 | - |
| 716 | 414658,5  | 2275176,29 | Картометрический метод | 2,50 | - |
| 717 | 414579,34 | 2275113    | Картометрический метод | 2,50 | - |
| 718 | 414494,23 | 2275057,41 | Картометрический метод | 2,50 | - |
| 719 | 414403,16 | 2275012,08 | Картометрический метод | 2,50 | - |
| 720 | 414359,75 | 2274995,83 | Картометрический метод | 2,50 | - |
| 721 | 414307,83 | 2274976,15 | Картометрический метод | 2,50 | - |
| 722 | 414209,09 | 2274951,35 | Картометрический метод | 2,50 | - |
| 723 | 414146,11 | 2274941,09 | Картометрический метод | 2,50 | - |
| 724 | 414110,35 | 2274935,1  | Картометрический метод | 2,50 | - |
| 725 | 413800,54 | 2274896,61 | Картометрический метод | 2,50 | - |
| 726 | 413790,32 | 2274924,84 | Картометрический метод | 2,50 | - |
| 727 | 413908,63 | 2274940,23 | Картометрический метод | 2,50 | - |
| 728 | 414008,22 | 2274950,49 | Картометрический метод | 2,50 | - |
| 729 | 414132,49 | 2274967,6  | Картометрический метод | 2,50 | - |
| 730 | 414203,13 | 2274977,86 | Картометрический метод | 2,50 | - |
| 731 | 414300,17 | 2275002,67 | Картометрический метод | 2,50 | - |
| 732 | 414339,32 | 2275017,21 | Картометрический метод | 2,50 | - |
| 733 | 414391,24 | 2275036,02 | Картометрический метод | 2,50 | - |
| 734 | 414478,91 | 2275081,36 | Картометрический метод | 2,50 | - |
| 735 | 414564,02 | 2275133,53 | Картометрический метод | 2,50 | - |
| 736 | 414641,48 | 2275195,11 | Картометрический метод | 2,50 | - |
| 737 | 414639,56 | 2275232,35 | Картометрический метод | 2,50 | - |
| 738 | 414460,99 | 2275354,32 | Картометрический метод | 2,50 | - |
| 739 | 414418,28 | 2275383,57 | Картометрический метод | 2,50 | - |
| 740 | 414058,97 | 2275632,91 | Картометрический метод | 2,50 | - |
| 741 | 414080,01 | 2275651,33 | Картометрический метод | 2,50 | - |
| 742 | 414177,19 | 2275583,23 | Картометрический метод | 2,50 | - |

## Сведения о местоположении границ объекта

|     |           |            |                        |      |   |
|-----|-----------|------------|------------------------|------|---|
| 743 | 414333,94 | 2275472,88 | Картометрический метод | 2,50 | - |
| 744 | 414427,41 | 2275409,73 | Картометрический метод | 2,50 | - |
| 745 | 414441,18 | 2275400,44 | Картометрический метод | 2,50 | - |
| 746 | 414470,12 | 2275380,17 | Картометрический метод | 2,50 | - |
| 747 | 414728,53 | 2275198,77 | Картометрический метод | 2,50 | - |
| 748 | 414988,19 | 2275018,92 | Картометрический метод | 2,50 | - |
| 749 | 415456,74 | 2274689,56 | Картометрический метод | 2,50 | - |
| 750 | 415900,54 | 2274387,74 | Картометрический метод | 2,50 | - |
| 751 | 416055,71 | 2274286,24 | Картометрический метод | 2,50 | - |
| 752 | 416055,8  | 2274306,53 | Картометрический метод | 2,50 | - |
| 753 | 415960,06 | 2274368,92 | Картометрический метод | 2,50 | - |
| 754 | 415797,59 | 2274477,72 | Картометрический метод | 2,50 | - |
| 755 | 415472,84 | 2274700,08 | Картометрический метод | 2,50 | - |
| 756 | 415438,79 | 2274723,45 | Картометрический метод | 2,50 | - |
| 757 | 415438,64 | 2274723,45 | Картометрический метод | 2,50 | - |
| 758 | 415442,51 | 2274729,96 | Картометрический метод | 2,50 | - |
| 759 | 414180,43 | 2275391,74 | Картометрический метод | 2,50 | - |
| 760 | 414076,52 | 2275665,05 | Картометрический метод | 2,50 | - |
| 761 | 413657,01 | 2275301,42 | Картометрический метод | 2,50 | - |
| 762 | 413802,98 | 2274876,61 | Картометрический метод | 2,50 | - |
| 763 | 414019,22 | 2274249,52 | Картометрический метод | 2,50 | - |
| 764 | 414142,7  | 2273923,45 | Картометрический метод | 2,50 | - |
| 765 | 414377,82 | 2273669,88 | Картометрический метод | 2,50 | - |
| 766 | 414614,23 | 2273249,3  | Картометрический метод | 2,50 | - |
| 767 | 414855,26 | 2272815,86 | Картометрический метод | 2,50 | - |
| 768 | 415018,7  | 2272502,35 | Картометрический метод | 2,50 | - |
| 769 | 415090,91 | 2272363,3  | Картометрический метод | 2,50 | - |
| 770 | 415605,32 | 2272480,08 | Картометрический метод | 2,50 | - |
| 771 | 416391,8  | 2272695,46 | Картометрический метод | 2,50 | - |
| 772 | 416788,79 | 2272682,04 | Картометрический метод | 2,50 | - |
| 773 | 417008,2  | 2271206,99 | Картометрический метод | 2,50 | - |
| 774 | 416845,35 | 2271010,47 | Картометрический метод | 2,50 | - |
| 775 | 416959,04 | 2270871,99 | Картометрический метод | 2,50 | - |
| 776 | 416934,57 | 2270619,9  | Картометрический метод | 2,50 | - |
| 777 | 416800,05 | 2269366,45 | Картометрический метод | 2,50 | - |
| 778 | 417778,7  | 2268837,98 | Картометрический метод | 2,50 | - |
| 779 | 418125,41 | 2268577,33 | Картометрический метод | 2,50 | - |
| 780 | 418148,05 | 2268570,25 | Картометрический метод | 2,50 | - |
| 781 | 418157,92 | 2268562,66 | Картометрический метод | 2,50 | - |
| 782 | 418448,82 | 2268329,89 | Картометрический метод | 2,50 | - |
| 783 | 418608,15 | 2268227,18 | Картометрический метод | 2,50 | - |
| 784 | 418849,72 | 2268075,81 | Картометрический метод | 2,50 | - |
| 785 | 419081,04 | 2267929,28 | Картометрический метод | 2,50 | - |
| 786 | 419329,62 | 2267772,37 | Картометрический метод | 2,50 | - |
| 787 | 419476,23 | 2267609,18 | Картометрический метод | 2,50 | - |
| 788 | 419674,73 | 2267307,45 | Картометрический метод | 2,50 | - |
| 789 | 419715,62 | 2267292,03 | Картометрический метод | 2,50 | - |
| 790 | 419737,45 | 2267306,71 | Картометрический метод | 2,50 | - |
| 791 | 419746,03 | 2267317,21 | Картометрический метод | 2,50 | - |
| 792 | 419762,89 | 2267337,5  | Картометрический метод | 2,50 | - |
| 793 | 420647,78 | 2268416,52 | Картометрический метод | 2,50 | - |

## Сведения о местоположении границ объекта

|     |           |            |                        |      |   |
|-----|-----------|------------|------------------------|------|---|
| 794 | 420642,72 | 2268420,85 | Картометрический метод | 2,50 | - |
| 795 | 420670,5  | 2268460,76 | Картометрический метод | 2,50 | - |
| 796 | 420600,92 | 2268527,01 | Картометрический метод | 2,50 | - |
| 797 | 420422,22 | 2268716,8  | Картометрический метод | 2,50 | - |
| 798 | 420471,55 | 2268724,06 | Картометрический метод | 2,50 | - |
| 799 | 420515,07 | 2268740,01 | Картометрический метод | 2,50 | - |
| 800 | 420562,94 | 2268792,24 | Картометрический метод | 2,50 | - |
| 801 | 420667,38 | 2268918,46 | Картометрический метод | 2,50 | - |
| 802 | 420726,86 | 2269011,3  | Картометрический метод | 2,50 | - |
| 803 | 420703,93 | 2269020,49 | Картометрический метод | 2,50 | - |
| 804 | 420674,64 | 2269067,88 | Картометрический метод | 2,50 | - |
| 805 | 420665,93 | 2269121,56 | Картометрический метод | 2,50 | - |
| 806 | 420661,58 | 2269134,62 | Картометрический метод | 2,50 | - |
| 807 | 420631,12 | 2269159,28 | Картометрический метод | 2,50 | - |
| 808 | 420647,01 | 2269188,95 | Картометрический метод | 2,50 | - |
| 809 | 420800,4  | 2269244,2  | Картометрический метод | 2,50 | - |
| 810 | 420848,24 | 2269293,48 | Картометрический метод | 2,50 | - |
| 811 | 420891,87 | 2269394,86 | Картометрический метод | 2,50 | - |
| 812 | 420942,26 | 2269549,23 | Картометрический метод | 2,50 | - |
| 813 | 420967,42 | 2269549,23 | Картометрический метод | 2,50 | - |
| 814 | 420988,71 | 2269540,67 | Картометрический метод | 2,50 | - |
| 815 | 421054,63 | 2269559,98 | Картометрический метод | 2,50 | - |
| 816 | 421094,39 | 2269602,98 | Картометрический метод | 2,50 | - |
| 817 | 421125,55 | 2269659,97 | Картометрический метод | 2,50 | - |
| 818 | 421226,55 | 2269747,05 | Картометрический метод | 2,50 | - |
| 819 | 421279,6  | 2269750,33 | Картометрический метод | 2,50 | - |
| 820 | 421307,11 | 2269742,48 | Картометрический метод | 2,50 | - |
| 821 | 421375,29 | 2269758,44 | Картометрический метод | 2,50 | - |
| 822 | 421417,36 | 2269770,05 | Картометрический метод | 2,50 | - |
| 823 | 421465,23 | 2269774,4  | Картометрический метод | 2,50 | - |
| 824 | 421566,78 | 2269745,38 | Картометрический метод | 2,50 | - |
| 825 | 421630,6  | 2269741,03 | Картометрический метод | 2,50 | - |
| 826 | 421685,73 | 2269767,14 | Картометрический метод | 2,50 | - |
| 827 | 421723,45 | 2269799,06 | Картометрический метод | 2,50 | - |
| 828 | 421728,39 | 2269820,68 | Картометрический метод | 2,50 | - |
| 829 | 421705,81 | 2269851,03 | Картометрический метод | 2,50 | - |
| 830 | 421692,05 | 2269869,53 | Картометрический метод | 2,50 | - |
| 831 | 421740,03 | 2269952,57 | Картометрический метод | 2,50 | - |
| 832 | 421927,99 | 2270277,81 | Картометрический метод | 2,50 | - |
| 833 | 421968,6  | 2270331,49 | Картометрический метод | 2,50 | - |
| 834 | 421986,01 | 2270341,64 | Картометрический метод | 2,50 | - |
| 835 | 421999,07 | 2270341,64 | Картометрический метод | 2,50 | - |
| 836 | 422019,38 | 2270324,23 | Картометрический метод | 2,50 | - |
| 837 | 422022,28 | 2270308,37 | Картометрический метод | 2,50 | - |
| 838 | 422016,48 | 2270290,86 | Картометрический метод | 2,50 | - |
| 839 | 422013,57 | 2270279,26 | Картометрический метод | 2,50 | - |
| 840 | 422015,03 | 2270266,2  | Картометрический метод | 2,50 | - |
| 841 | 422025,18 | 2270229,93 | Картометрический метод | 2,50 | - |
| 842 | 422038,24 | 2270309,62 | Картометрический метод | 2,50 | - |
| 843 | 422062,9  | 2270189,31 | Картометрический метод | 2,50 | - |
| 844 | 422100,61 | 2270174,3  | Картометрический метод | 2,50 | - |

## Сведения о местоположении границ объекта

|     |           |            |                        |      |   |
|-----|-----------|------------|------------------------|------|---|
| 845 | 422128,17 | 2270158,85 | Картометрический метод | 2,50 | - |
| 846 | 422142,68 | 2270145,79 | Картометрический метод | 2,50 | - |
| 847 | 422147,03 | 2270128,38 | Картометрический метод | 2,50 | - |
| 848 | 422147,03 | 2270124,74 | Картометрический метод | 2,50 | - |
| 849 | 422147,03 | 2270103,72 | Картометрический метод | 2,50 | - |
| 850 | 422145,58 | 2270060,19 | Картометрический метод | 2,50 | - |
| 851 | 422144,13 | 2270025,38 | Картометрический метод | 2,50 | - |
| 852 | 422180,4  | 2270034,08 | Картометрический метод | 2,50 | - |
| 853 | 422276,14 | 2270029,73 | Картометрический метод | 2,50 | - |
| 854 | 422344,32 | 2270064,55 | Картометрический метод | 2,50 | - |
| 855 | 422383,49 | 2270083,41 | Картометрический метод | 2,50 | - |
| 856 | 422479,23 | 2270118,22 | Картометрический метод | 2,50 | - |
| 857 | 422514,04 | 2270124,03 | Картометрический метод | 2,50 | - |
| 858 | 422560,47 | 2270124,03 | Картометрический метод | 2,50 | - |
| 859 | 422605,44 | 2270112,42 | Картометрический метод | 2,50 | - |
| 860 | 422643,15 | 2270092,11 | Картометрический метод | 2,50 | - |
| 861 | 422654,76 | 2270092,11 | Картометрический метод | 2,50 | - |
| 603 | 422664,91 | 2270105,17 | Картометрический метод | 2,50 | - |
| 862 | 415333,6  | 2274636,85 | Картометрический метод | 2,50 | - |
| 863 | 415330,39 | 2274649,1  | Картометрический метод | 2,50 | - |
| 864 | 415100,16 | 2274791,93 | Картометрический метод | 2,50 | - |
| 865 | 415013,17 | 2274854,16 | Картометрический метод | 2,50 | - |
| 866 | 414840,17 | 2274623,27 | Картометрический метод | 2,50 | - |
| 867 | 415043,46 | 2274474,29 | Картометрический метод | 2,50 | - |
| 868 | 415057,04 | 2274490,73 | Картометрический метод | 2,50 | - |
| 869 | 415095,28 | 2274530,29 | Картометрический метод | 2,50 | - |
| 870 | 415149,28 | 2274484,92 | Картометрический метод | 2,50 | - |
| 871 | 415205,1  | 2274531,43 | Картометрический метод | 2,50 | - |
| 872 | 415212,78 | 2274521,95 | Картометрический метод | 2,50 | - |
| 873 | 415217,7  | 2274515,66 | Картометрический метод | 2,50 | - |
| 874 | 415242,33 | 2274536,3  | Картометрический метод | 2,50 | - |
| 875 | 415247,03 | 2274540,28 | Картометрический метод | 2,50 | - |
| 876 | 415262,17 | 2274552,77 | Картометрический метод | 2,50 | - |
| 877 | 415249,26 | 2274567,98 | Картометрический метод | 2,50 | - |
| 862 | 415333,6  | 2274636,85 | Картометрический метод | 2,50 | - |
| 878 | 415125,5  | 2274799,66 | Картометрический метод | 2,50 | - |
| 879 | 415159,6  | 2274846,12 | Картометрический метод | 2,50 | - |
| 880 | 415135,2  | 2274865,8  | Картометрический метод | 2,50 | - |
| 881 | 415141,9  | 2274874,94 | Картометрический метод | 2,50 | - |
| 882 | 415079,46 | 2274920,17 | Картометрический метод | 2,50 | - |
| 883 | 415068,11 | 2274904,04 | Картометрический метод | 2,50 | - |
| 884 | 415039,07 | 2274862,79 | Картометрический метод | 2,50 | - |
| 885 | 415060,23 | 2274847,34 | Картометрический метод | 2,50 | - |
| 886 | 415110,96 | 2274810,29 | Картометрический метод | 2,50 | - |
| 887 | 415112,68 | 2274809,03 | Картометрический метод | 2,50 | - |
| 878 | 415125,5  | 2274799,66 | Картометрический метод | 2,50 | - |
| 888 | 414728,4  | 2275100,34 | Картометрический метод | 2,50 | - |
| 889 | 414743,83 | 2275123,71 | Картометрический метод | 2,50 | - |

## Сведения о местоположении границ объекта

|     |           |            |                        |      |   |
|-----|-----------|------------|------------------------|------|---|
| 890 | 414717,13 | 2275141,34 | Картометрический метод | 2,50 | - |
| 891 | 414701,7  | 2275117,98 | Картометрический метод | 2,50 | - |
| 888 | 414728,4  | 2275100,34 | Картометрический метод | 2,50 | - |
| 892 | 418487,4  | 2270584    | Картометрический метод | 2,50 | - |
| 893 | 418492,28 | 2270593,76 | Картометрический метод | 2,50 | - |
| 894 | 418494,53 | 2270610,27 | Картометрический метод | 2,50 | - |
| 895 | 418470,51 | 2270738,59 | Картометрический метод | 2,50 | - |
| 896 | 418464,13 | 2270801,63 | Картометрический метод | 2,50 | - |
| 897 | 418471,26 | 2270832,77 | Картометрический метод | 2,50 | - |
| 898 | 418485,15 | 2270869,55 | Картометрический метод | 2,50 | - |
| 899 | 418589,46 | 2270860,17 | Картометрический метод | 2,50 | - |
| 900 | 418599,21 | 2270871,42 | Картометрический метод | 2,50 | - |
| 901 | 418611,6  | 2270904,07 | Картометрический метод | 2,50 | - |
| 902 | 418632,98 | 2270970,86 | Картометрический метод | 2,50 | - |
| 903 | 418633,66 | 2270973,17 | Картометрический метод | 2,50 | - |
| 904 | 418626,2  | 2270973,07 | Картометрический метод | 2,50 | - |
| 905 | 418626,17 | 2270975,4  | Картометрический метод | 2,50 | - |
| 906 | 418634,37 | 2270975,54 | Картометрический метод | 2,50 | - |
| 907 | 418648,37 | 2271022,26 | Картометрический метод | 2,50 | - |
| 908 | 418648,68 | 2271050,36 | Картометрический метод | 2,50 | - |
| 909 | 418645,53 | 2271051,06 | Картометрический метод | 2,50 | - |
| 910 | 418646,1  | 2271053,34 | Картометрический метод | 2,50 | - |
| 911 | 418648,71 | 2271052,74 | Картометрический метод | 2,50 | - |
| 912 | 418648,74 | 2271054,53 | Картометрический метод | 2,50 | - |
| 913 | 418640,11 | 2271063,16 | Картометрический метод | 2,50 | - |
| 914 | 418607,09 | 2271070,67 | Картометрический метод | 2,50 | - |
| 915 | 418550,06 | 2271078,55 | Картометрический метод | 2,50 | - |
| 916 | 418512,16 | 2271083,05 | Картометрический метод | 2,50 | - |
| 917 | 418472,39 | 2271086,43 | Картометрический метод | 2,50 | - |
| 918 | 418436,37 | 2271090,55 | Картометрический метод | 2,50 | - |
| 919 | 418407,73 | 2271012,99 | Картометрический метод | 2,50 | - |
| 920 | 418388,76 | 2270967,3  | Картометрический метод | 2,50 | - |
| 921 | 418391,43 | 2270967,34 | Картометрический метод | 2,50 | - |
| 922 | 418391,47 | 2270965    | Картометрический метод | 2,50 | - |
| 923 | 418387,79 | 2270964,96 | Картометрический метод | 2,50 | - |
| 924 | 418306,33 | 2270769,9  | Картометрический метод | 2,50 | - |
| 925 | 418294,69 | 2270775,18 | Картометрический метод | 2,50 | - |
| 926 | 418269,9  | 2270720,53 | Картометрический метод | 2,50 | - |
| 927 | 418277,31 | 2270717,15 | Картометрический метод | 2,50 | - |
| 928 | 418271,64 | 2270704,07 | Картометрический метод | 2,50 | - |
| 929 | 418300,54 | 2270686,81 | Картометрический метод | 2,50 | - |
| 930 | 418354,94 | 2270653,79 | Картометрический метод | 2,50 | - |
| 931 | 418452,88 | 2270599,39 | Картометрический метод | 2,50 | - |
| 892 | 418487,4  | 2270584    | Картометрический метод | 2,50 | - |
| 932 | 417846    | 2269623    | Картометрический метод | 2,50 | - |
| 933 | 417869    | 2269645    | Картометрический метод | 2,50 | - |
| 934 | 417898    | 2269676    | Картометрический метод | 2,50 | - |
| 935 | 417960    | 2269776    | Картометрический метод | 2,50 | - |
| 936 | 417981    | 2269802    | Картометрический метод | 2,50 | - |

## Сведения о местоположении границ объекта

|     |           |            |                        |      |   |
|-----|-----------|------------|------------------------|------|---|
| 937 | 418001    | 2269803    | Картометрический метод | 2,50 | - |
| 938 | 418050,12 | 2269784,69 | Картометрический метод | 2,50 | - |
| 939 | 418053,94 | 2269783,54 | Картометрический метод | 2,50 | - |
| 940 | 418075    | 2269893    | Картометрический метод | 2,50 | - |
| 941 | 418132    | 2270217    | Картометрический метод | 2,50 | - |
| 942 | 418137    | 2270295    | Картометрический метод | 2,50 | - |
| 943 | 418146    | 2270340    | Картометрический метод | 2,50 | - |
| 944 | 418213    | 2270343    | Картометрический метод | 2,50 | - |
| 945 | 418252    | 2270352    | Картометрический метод | 2,50 | - |
| 946 | 418264    | 2270368    | Картометрический метод | 2,50 | - |
| 947 | 418275    | 2270395    | Картометрический метод | 2,50 | - |
| 948 | 418317    | 2270596    | Картометрический метод | 2,50 | - |
| 949 | 418223,06 | 2270660,8  | Картометрический метод | 2,50 | - |
| 950 | 418258,5  | 2270708,89 | Картометрический метод | 2,50 | - |
| 951 | 418318,79 | 2270841,17 | Картометрический метод | 2,50 | - |
| 952 | 418406,14 | 2271046,84 | Картометрический метод | 2,50 | - |
| 953 | 418385,53 | 2271067,01 | Картометрический метод | 2,50 | - |
| 954 | 418397,13 | 2271122,14 | Картометрический метод | 2,50 | - |
| 955 | 418413,09 | 2271167,12 | Картометрический метод | 2,50 | - |
| 956 | 418407,29 | 2271170,02 | Картометрический метод | 2,50 | - |
| 957 | 418404,39 | 2271175,82 | Картометрический метод | 2,50 | - |
| 958 | 418407,29 | 2271184,53 | Картометрический метод | 2,50 | - |
| 959 | 418411,64 | 2271304,83 | Картометрический метод | 2,50 | - |
| 960 | 418410,19 | 2271217,89 | Картометрический метод | 2,50 | - |
| 961 | 418402,94 | 2271223,69 | Картометрический метод | 2,50 | - |
| 962 | 418394,23 | 2271222,24 | Картометрический метод | 2,50 | - |
| 963 | 418386,98 | 2271216,44 | Картометрический метод | 2,50 | - |
| 964 | 418382,63 | 2271199,03 | Картометрический метод | 2,50 | - |
| 965 | 418378,28 | 2271193,23 | Картометрический метод | 2,50 | - |
| 966 | 418369,57 | 2271190,33 | Картометрический метод | 2,50 | - |
| 967 | 418363,77 | 2271191,78 | Картометрический метод | 2,50 | - |
| 968 | 418359,42 | 2271204,83 | Картометрический метод | 2,50 | - |
| 969 | 418355,07 | 2271262,86 | Картометрический метод | 2,50 | - |
| 970 | 418336,21 | 2271332,5  | Картометрический метод | 2,50 | - |
| 971 | 418295,59 | 2271400,69 | Картометрический метод | 2,50 | - |
| 972 | 418262,68 | 2271442,76 | Картометрический метод | 2,50 | - |
| 973 | 418198,4  | 2271521,1  | Картометрический метод | 2,50 | - |
| 974 | 418162,13 | 2271558,82 | Картометрический метод | 2,50 | - |
| 975 | 418102,65 | 2271619,75 | Картометрический метод | 2,50 | - |
| 976 | 418089,6  | 2271640,06 | Картометрический метод | 2,50 | - |
| 977 | 418085,24 | 2271695,19 | Картометрический метод | 2,50 | - |
| 978 | 418073,64 | 2271799,64 | Картометрический метод | 2,50 | - |
| 979 | 418073,64 | 2271872,18 | Картометрический метод | 2,50 | - |
| 980 | 418080,89 | 2271954,87 | Картометрический метод | 2,50 | - |
| 981 | 418070,74 | 2272002,75 | Картометрический метод | 2,50 | - |
| 982 | 418062,04 | 2272056,42 | Картометрический метод | 2,50 | - |
| 983 | 418080,17 | 2272102,73 | Картометрический метод | 2,50 | - |
| 984 | 418112,81 | 2272150,72 | Картометрический метод | 2,50 | - |
| 985 | 418120,06 | 2272176,84 | Картометрический метод | 2,50 | - |
| 986 | 418149,82 | 2272228,47 | Картометрический метод | 2,50 | - |
| 987 | 418147,62 | 2272284,19 | Картометрический метод | 2,50 | - |

## Сведения о местоположении границ объекта

|      |           |            |                        |      |   |
|------|-----------|------------|------------------------|------|---|
| 988  | 418133,12 | 2272308,86 | Картометрический метод | 2,50 | - |
| 989  | 418105,18 | 2272342,52 | Картометрический метод | 2,50 | - |
| 990  | 418071,53 | 2272419,17 | Картометрический метод | 2,50 | - |
| 991  | 418024,79 | 2272448,15 | Картометрический метод | 2,50 | - |
| 992  | 417979,92 | 2272413,56 | Картометрический метод | 2,50 | - |
| 993  | 417931,48 | 2272362,53 | Картометрический метод | 2,50 | - |
| 994  | 417848,79 | 2272282,74 | Картометрический метод | 2,50 | - |
| 995  | 417794,06 | 2272242,49 | Картометрический метод | 2,50 | - |
| 996  | 417739,99 | 2272163,13 | Картометрический метод | 2,50 | - |
| 997  | 417729,84 | 2272147,82 | Картометрический метод | 2,50 | - |
| 998  | 417705,18 | 2272111,55 | Картометрический метод | 2,50 | - |
| 999  | 417689,22 | 2272088,34 | Картометрический метод | 2,50 | - |
| 1000 | 417645,7  | 2272031,76 | Картометрический метод | 2,50 | - |
| 1001 | 417618,14 | 2272004,2  | Картометрический метод | 2,50 | - |
| 1002 | 417551,41 | 2271969,38 | Картометрический метод | 2,50 | - |
| 1003 | 417526,75 | 2271941,82 | Картометрический метод | 2,50 | - |
| 1004 | 417526,75 | 2271889,59 | Картометрический метод | 2,50 | - |
| 1005 | 417503,54 | 2271864,93 | Картометрический метод | 2,50 | - |
| 1006 | 417478,88 | 2271831,56 | Картометрический метод | 2,50 | - |
| 1007 | 417458,57 | 2271766,28 | Картометрический метод | 2,50 | - |
| 1008 | 417438,26 | 2271721,3  | Картометрический метод | 2,50 | - |
| 1009 | 417387,49 | 2271661,82 | Картометрический метод | 2,50 | - |
| 1010 | 417375,88 | 2271638,61 | Картометрический метод | 2,50 | - |
| 1011 | 417386,04 | 2271622,65 | Картометрический метод | 2,50 | - |
| 1012 | 417544,16 | 2271547,21 | Картометрический метод | 2,50 | - |
| 1013 | 417634,1  | 2271503,69 | Картометрический метод | 2,50 | - |
| 1014 | 417592,03 | 2271423,9  | Картометрический метод | 2,50 | - |
| 1015 | 417564,47 | 2271354,26 | Картометрический метод | 2,50 | - |
| 1016 | 417539,81 | 2271274,47 | Картометрический метод | 2,50 | - |
| 1017 | 417548,51 | 2271259,96 | Картометрический метод | 2,50 | - |
| 1018 | 417590,58 | 2271242,55 | Картометрический метод | 2,50 | - |
| 1019 | 417663,11 | 2271222,24 | Картометрический метод | 2,50 | - |
| 1020 | 417638,45 | 2271058,31 | Картометрический метод | 2,50 | - |
| 1021 | 417597,83 | 2270849,4  | Картометрический метод | 2,50 | - |
| 1022 | 417571,72 | 2270662,26 | Картометрический метод | 2,50 | - |
| 1023 | 417436,81 | 2270678,21 | Картометрический метод | 2,50 | - |
| 1024 | 417365,73 | 2270688,37 | Картометрический метод | 2,50 | - |
| 1025 | 417312,06 | 2270695,62 | Картометрический метод | 2,50 | - |
| 1026 | 417277,24 | 2270704,33 | Картометрический метод | 2,50 | - |
| 1027 | 417238,07 | 2270717,38 | Картометрический метод | 2,50 | - |
| 1028 | 417238    | 2270717    | Картометрический метод | 2,50 | - |
| 1029 | 417231    | 2270694    | Картометрический метод | 2,50 | - |
| 1030 | 417234    | 2270529    | Картометрический метод | 2,50 | - |
| 1031 | 417248    | 2270495    | Картометрический метод | 2,50 | - |
| 1032 | 417280    | 2270485    | Картометрический метод | 2,50 | - |
| 1033 | 417290    | 2270468    | Картометрический метод | 2,50 | - |
| 1034 | 417283    | 2270445    | Картометрический метод | 2,50 | - |
| 1035 | 417286    | 2270395    | Картометрический метод | 2,50 | - |
| 1036 | 417374    | 2270408    | Картометрический метод | 2,50 | - |
| 1037 | 417373,99 | 2270408,3  | Картометрический метод | 2,50 | - |
| 1038 | 417372    | 2270450    | Картометрический метод | 2,50 | - |

## Сведения о местоположении границ объекта

| 1039   | 417398        | 2270468    | Картометрический метод                              | 2,50   | -  |
|--|---------------|------------|---|--|--|
| 1040   | 417417        | 2270494    | Картометрический метод                              | 2,50   | -  |
| 1041   | 417435        | 2270549    | Картометрический метод                              | 2,50   | -  |
| 1042   | 417450        | 2270633    | Картометрический метод                              | 2,50   | -  |
| 1043   | 417466        | 2270657    | Картометрический метод                              | 2,50   | -  |
| 1044   | 417566        | 2270648    | Картометрический метод                              | 2,50   | -  |
| 1045   | 417665        | 2270626    | Картометрический метод                              | 2,50   | -  |
| 1046   | 417766        | 2270607    | Картометрический метод                              | 2,50   | -  |
| 1047   | 417859        | 2270572    | Картометрический метод                              | 2,50   | -  |
| 1048   | 417863        | 2270497    | Картометрический метод                              | 2,50   | -  |
| 1049   | 417992        | 2270487    | Картометрический метод                              | 2,50   | -  |
| 1050   | 418049        | 2270471    | Картометрический метод                              | 2,50   | -  |
| 1051   | 418065        | 2270449    | Картометрический метод                              | 2,50   | -  |
| 1052   | 418068        | 2270371    | Картометрический метод                              | 2,50   | -  |
| 1053   | 418062        | 2270295    | Картометрический метод                              | 2,50   | -  |
| 1054   | 418066        | 2270276    | Картометрический метод                              | 2,50   | -  |
| 1055   | 418058        | 2270227    | Картометрический метод                              | 2,50   | -  |
| 1056   | 418029        | 2270083    | Картометрический метод                              | 2,50   | -  |
| 1057   | 418011        | 2269944    | Картометрический метод                              | 2,50   | -  |
| 1058   | 418005        | 2269867    | Картометрический метод                              | 2,50   | -  |
| 1059   | 417969        | 2269816    | Картометрический метод                              | 2,50   | -  |
| 1060   | 417930        | 2269758    | Картометрический метод                              | 2,50   | -  |
| 1061   | 417894        | 2269706    | Картометрический метод                              | 2,50   | -  |
| 1062   | 417847        | 2269658    | Картометрический метод                              | 2,50   | -  |
| 1063   | 417813        | 2269589    | Картометрический метод                              | 2,50   | -  |
| 1064   | 417779        | 2269484    | Картометрический метод                              | 2,50   | -  |
| 1065   | 417765        | 2269439    | Картометрический метод                              | 2,50   | -  |
| 1066   | 417770        | 2269427    | Картометрический метод                              | 2,50   | -  |
| 1067   | 417781        | 2269442    | Картометрический метод                              | 2,50   | -  |
| 1068   | 417817        | 2269560    | Картометрический метод                              | 2,50   | -  |
| 982  | 417846        | 2269623    | Картометрический метод                              | 2,50   | -  |
| 3У1(4)   |               |            |   |  |  |
| 1069   | 420829,69     | 2268859,15 | Картометрический метод                              | 2,50   | -  |
| 1070   | 420890,48     | 2268966,07 | Картометрический метод                              | 2,50   | -  |
| 1071   | 420816,76     | 2268999,64 | Картометрический метод                              | 2,50   | -  |
| 1072   | 420796,96     | 2268991,05 | Картометрический метод                              | 2,50   | -  |
| 1073   | 420771,02     | 2268995,58 | Картометрический метод                              | 2,50   | -  |
| 1074   | 420640,34     | 2268838,24 | Картометрический метод                              | 2,50   | -  |
| 1075   | 420538,09     | 2268714,03 | Картометрический метод                              | 2,50   | -  |
| 1076   | 420610,5      | 2268619,5  | Картометрический метод                              | 2,50   | -  |
| 1069   | 420829,69     | 2268859,15 | Картометрический метод                              | 2,50   | -  |
| <b>3. Сведения о характерных точках части (частей) границы объекта</b> |               |            |   |  |  |
| Обозначение<br>характерных<br>точек<br>части<br>границы                | Координаты, м |            | Метод определения<br>координат характерной<br>точки | Средняя<br>квадратическая<br>погрешность<br>положения<br>характерной<br>точки (Мп),<br>м | Описание обозначения точки<br>на местности (при наличии) |
|  | X             | Y          |   |  |  |
| 1  | 2             | 3          | 4   | 5  | 6  |
| Часть № _____  |               |            |   |  |  |

## Сведения о местоположении границ объекта

|   |   |   |   |   |   |
|---|---|---|---|---|---|
| - | - | - | - | - | - |
|---|---|---|---|---|---|



Использование условных знаков и обозначений:  
■ 1 - форма знака, диаметр кольца, высота и которой указываются следующие параметры:  
..... - в виде обозначенная часть координат, образная о которой достаточна для определения  
..... - граница объекта недвижимости

## ОПИСАНИЕ МЕСТОПОЛОЖЕНИЯ ГРАНИЦ

4.4 Производственная зона сельскохозяйственных предприятий

(наименование объекта местоположение границ, которого описано (далее - объект))

## Раздел 1

| Сведения об объекте |   |   |
|---------------------|---|---|
| № п/п               | Характеристики объекта  | Описание характеристик  |
| 1                   | 2   | 3   |
| 1                   | Местоположение объекта  | <i>Российская Федерация, Рязанская область, р-н Сасовский, с/п Гавриловское</i> |
| 2                   | Площадь объекта $\pm$ величина погрешности определения площади (Р $\pm$ Дельта Р) | <i>1253249кв.м. <math>\pm</math> 825кв.м.</i>                                   |
| 3                   | Иные характеристики объекта   | <i>Номер зоны:</i>  |

## Раздел 2

## Сведения о местоположении границ объекта

1. Система координат МСК-62

2. Сведения о характерных точках границ объекта

| Обозначение<br>характерных<br>точек<br>границ | Координаты, м |            | Метод определения<br>координат<br>характерной<br>точки | Средняя<br>квадратическая<br>погрешность<br>положения<br>характерной<br>точки (Мп),<br>м | Описание обозначения точки<br>на местности (при наличии) |
|---|---------------|------------|--|--|--|
|   | X             | Y          |  |  |  |
| 1   | 2             | 3          | 4  | 5  | 6  |
| <i>ЗУЛ(1)</i>                                 |               |            |  |  |  |
| 1   | 423969,17     | 2269976,16 | <i>Картометрический метод</i>                          | 2,50   | -  |
| 2   | 423951,4      | 2270027,45 | <i>Картометрический метод</i>                          | 2,50   | -  |
| 3   | 423928,05     | 2270047,64 | <i>Картометрический метод</i>                          | 2,50   | -  |
| 4   | 423908,65     | 2270095,15 | <i>Картометрический метод</i>                          | 2,50   | -  |
| 5   | 423898,36     | 2270183,42 | <i>Картометрический метод</i>                          | 2,50   | -  |
| 6   | 423886,88     | 2270201,63 | <i>Картометрический метод</i>                          | 2,50   | -  |
| 7   | 423873,82     | 2270209,15 | <i>Картометрический метод</i>                          | 2,50   | -  |
| 8   | 423810,87     | 2270219,84 | <i>Картометрический метод</i>                          | 2,50   | -  |
| 9   | 423782,77     | 2270227,76 | <i>Картометрический метод</i>                          | 2,50   | -  |
| 10  | 423756,64     | 2270240,03 | <i>Картометрический метод</i>                          | 2,50   | -  |
| 11  | 423742,35     | 2270250,77 | <i>Картометрический метод</i>                          | 2,50   | -  |
| 12  | 423707,54     | 2270279,33 | <i>Картометрический метод</i>                          | 2,50   | -  |
| 13  | 423697,69     | 2270291,81 | <i>Картометрический метод</i>                          | 2,50   | -  |
| 14  | 423691,45     | 2270322,35 | <i>Картометрический метод</i>                          | 2,50   | -  |
| 15  | 423687,18     | 2270384,41 | <i>Картометрический метод</i>                          | 2,50   | -  |
| 16  | 423678,98     | 2270429,07 | <i>Картометрический метод</i>                          | 2,50   | -  |
| 17  | 423664,2      | 2270469,13 | <i>Картометрический метод</i>                          | 2,50   | -  |
| 18  | 423641,54     | 2270513,78 | <i>Картометрический метод</i>                          | 2,50   | -  |
| 19  | 423630,71     | 2270526,59 | <i>Картометрический метод</i>                          | 2,50   | -  |
| 20  | 423614,78     | 2270531,66 | <i>Картометрический метод</i>                          | 2,50   | -  |
| 21  | 423586,05     | 2270535,13 | <i>Картометрический метод</i>                          | 2,50   | -  |
| 22  | 423548,29     | 2270528,89 | <i>Картометрический метод</i>                          | 2,50   | -  |
| 23  | 423522,02     | 2270529,87 | <i>Картометрический метод</i>                          | 2,50   | -  |
| 24  | 423412,02     | 2270579,78 | <i>Картометрический метод</i>                          | 2,50   | -  |
| 25  | 423383,17     | 2270585,45 | <i>Картометрический метод</i>                          | 2,50   | -  |
| 26  | 423382,21     | 2270573,48 | <i>Картометрический метод</i>                          | 2,50   | -  |
| 27  | 423373,47     | 2270479,12 | <i>Картометрический метод</i>                          | 2,50   | -  |
| 28  | 423373,32     | 2270466,7  | <i>Картометрический метод</i>                          | 2,50   | -  |
| 29  | 423374,42     | 2270464,16 | <i>Картометрический метод</i>                          | 2,50   | -  |
| 30  | 423378,29     | 2270461,85 | <i>Картометрический метод</i>                          | 2,50   | -  |
| 31  | 423383,1      | 2270460,84 | <i>Картометрический метод</i>                          | 2,50   | -  |
| 32  | 423382,13     | 2270449,87 | <i>Картометрический метод</i>                          | 2,50   | -  |
| 33  | 423229,98     | 2270453,06 | <i>Картометрический метод</i>                          | 2,50   | -  |
| 34  | 423212,83     | 2270437,82 | <i>Картометрический метод</i>                          | 2,50   | -  |
| 35  | 423200,41     | 2270388,9  | <i>Картометрический метод</i>                          | 2,50   | -  |
| 36  | 423202,8      | 2270385,44 | <i>Картометрический метод</i>                          | 2,50   | -  |
| 37  | 423206,7      | 2270383,49 | <i>Картометрический метод</i>                          | 2,50   | -  |
| 38  | 423204,25     | 2270374,64 | <i>Картометрический метод</i>                          | 2,50   | -  |

## Сведения о местоположении границ объекта

|    |           |            |                        |      |   |
|----|-----------|------------|------------------------|------|---|
| 39 | 423199,37 | 2270375,3  | Картометрический метод | 2,50 | - |
| 40 | 423196,69 | 2270373,23 | Картометрический метод | 2,50 | - |
| 41 | 423143,5  | 2270148,96 | Картометрический метод | 2,50 | - |
| 42 | 423153,92 | 2270137,7  | Картометрический метод | 2,50 | - |
| 43 | 423147,18 | 2270118,4  | Картометрический метод | 2,50 | - |
| 44 | 423138,11 | 2270120,83 | Картометрический метод | 2,50 | - |
| 45 | 423221,36 | 2270127,41 | Картометрический метод | 2,50 | - |
| 46 | 423212,42 | 2270128,43 | Картометрический метод | 2,50 | - |
| 47 | 422852,83 | 2270129,79 | Картометрический метод | 2,50 | - |
| 48 | 422860,49 | 2270124,54 | Картометрический метод | 2,50 | - |
| 49 | 422858,08 | 2270120,4  | Картометрический метод | 2,50 | - |
| 50 | 423835,51 | 2270127,98 | Картометрический метод | 2,50 | - |
| 51 | 422753,88 | 2270111,55 | Картометрический метод | 2,50 | - |
| 52 | 422752,95 | 2270114,38 | Картометрический метод | 2,50 | - |
| 53 | 422751,07 | 2270113,93 | Картометрический метод | 2,50 | - |
| 54 | 422751,89 | 2270111,07 | Картометрический метод | 2,50 | - |
| 55 | 422737,38 | 2270106,4  | Картометрический метод | 2,50 | - |
| 56 | 422736,3  | 2270105,35 | Картометрический метод | 2,50 | - |
| 57 | 422730,68 | 2270092,16 | Картометрический метод | 2,50 | - |
| 58 | 422731,74 | 2270056,05 | Картометрический метод | 2,50 | - |
| 59 | 422723,44 | 2270056,84 | Картометрический метод | 2,50 | - |
| 60 | 422722,77 | 2270044,64 | Картометрический метод | 2,50 | - |
| 61 | 422769,36 | 2270051,49 | Картометрический метод | 2,50 | - |
| 62 | 422811,43 | 2270058,74 | Картометрический метод | 2,50 | - |
| 63 | 422843,34 | 2270061,65 | Картометрический метод | 2,50 | - |
| 64 | 422862,28 | 2270057,26 | Картометрический метод | 2,50 | - |
| 65 | 422901,37 | 2270039,88 | Картометрический метод | 2,50 | - |
| 66 | 422998,56 | 2270038,28 | Картометрический метод | 2,50 | - |
| 67 | 423020,32 | 2270023,93 | Картометрический метод | 2,50 | - |
| 68 | 423029,02 | 2270019,57 | Картометрический метод | 2,50 | - |
| 69 | 423033,37 | 2270009,42 | Картометрический метод | 2,50 | - |
| 70 | 423034,82 | 2269993,46 | Картометрический метод | 2,50 | - |
| 71 | 423047,88 | 2269984,76 | Картометрический метод | 2,50 | - |
| 72 | 423069,64 | 2269978,95 | Картометрический метод | 2,50 | - |
| 73 | 423071,09 | 2269986,21 | Картометрический метод | 2,50 | - |
| 74 | 423208,9  | 2269994,91 | Картометрический метод | 2,50 | - |
| 75 | 423223,41 | 2269987,66 | Картометрический метод | 2,50 | - |
| 76 | 423236,46 | 2269961,54 | Картометрический метод | 2,50 | - |
| 77 | 423245,17 | 2269955,74 | Картометрический метод | 2,50 | - |
| 78 | 423285,78 | 2269980,4  | Картометрический метод | 2,50 | - |
| 79 | 423306,09 | 2269992,01 | Картометрический метод | 2,50 | - |
| 80 | 423320,6  | 2269992,01 | Картометрический метод | 2,50 | - |
| 81 | 423349,21 | 2269979,39 | Картометрический метод | 2,50 | - |
| 82 | 423369,92 | 2269970,35 | Картометрический метод | 2,50 | - |
| 83 | 423401,83 | 2269947,04 | Картометрический метод | 2,50 | - |
| 84 | 423456,41 | 2269918,92 | Картометрический метод | 2,50 | - |
| 85 | 423465,73 | 2269919,35 | Картометрический метод | 2,50 | - |
| 86 | 423511,74 | 2269914,86 | Картометрический метод | 2,50 | - |
| 87 | 423517,1  | 2269914,74 | Картометрический метод | 2,50 | - |
| 88 | 423533,86 | 2269915,38 | Картометрический метод | 2,50 | - |
| 89 | 423543,61 | 2269916,41 | Картометрический метод | 2,50 | - |

## Сведения о местоположении границ объекта

|        |           |            |                        |      |   |
|--------|-----------|------------|------------------------|------|---|
| 90     | 423586,02 | 2269922,67 | Картометрический метод | 2,50 | - |
| 91     | 423593,77 | 2269924,07 | Картометрический метод | 2,50 | - |
| 92     | 423601,77 | 2269925,73 | Картометрический метод | 2,50 | - |
| 93     | 423604,17 | 2269926,2  | Картометрический метод | 2,50 | - |
| 94     | 423607,28 | 2269926,07 | Картометрический метод | 2,50 | - |
| 95     | 423613,32 | 2269925,19 | Картометрический метод | 2,50 | - |
| 96     | 423617,46 | 2269923,98 | Картометрический метод | 2,50 | - |
| 97     | 423630,43 | 2269919,03 | Картометрический метод | 2,50 | - |
| 98     | 423635,09 | 2269917,38 | Картометрический метод | 2,50 | - |
| 99     | 423641,06 | 2269915,85 | Картометрический метод | 2,50 | - |
| 100    | 423645,51 | 2269915,44 | Картометрический метод | 2,50 | - |
| 101    | 423651,29 | 2269916,29 | Картометрический метод | 2,50 | - |
| 102    | 423656,27 | 2269917,29 | Картометрический метод | 2,50 | - |
| 103    | 423662,26 | 2269918,17 | Картометрический метод | 2,50 | - |
| 104    | 423675,53 | 2269919,1  | Картометрический метод | 2,50 | - |
| 105    | 423784,35 | 2269979,98 | Картометрический метод | 2,50 | - |
| 106    | 423829,78 | 2269976,08 | Картометрический метод | 2,50 | - |
| 1      | 423969,17 | 2269976,16 | Картометрический метод | 2,50 | - |
| ЗУ1(2) |           |            |                        |      |   |
| 107    | 422999,81 | 2270143,62 | Картометрический метод | 2,50 | - |
| 108    | 423125,57 | 2270139,61 | Картометрический метод | 2,50 | - |
| 109    | 423129,89 | 2270144,86 | Картометрический метод | 2,50 | - |
| 110    | 423132,4  | 2270151,45 | Картометрический метод | 2,50 | - |
| 111    | 423204,06 | 2270446,36 | Картометрический метод | 2,50 | - |
| 112    | 423213,37 | 2270459,31 | Картометрический метод | 2,50 | - |
| 113    | 423223    | 2270462,7  | Картометрический метод | 2,50 | - |
| 114    | 423201,65 | 2270463,5  | Картометрический метод | 2,50 | - |
| 115    | 423110,26 | 2270502,67 | Картометрический метод | 2,50 | - |
| 116    | 423014,26 | 2270546,11 | Картометрический метод | 2,50 | - |
| 117    | 423024,11 | 2270518,39 | Картометрический метод | 2,50 | - |
| 118    | 423031,32 | 2270472,73 | Картометрический метод | 2,50 | - |
| 119    | 423021,97 | 2270413,6  | Картометрический метод | 2,50 | - |
| 120    | 423018,81 | 2270381,35 | Картометрический метод | 2,50 | - |
| 121    | 423015,66 | 2270349,1  | Картометрический метод | 2,50 | - |
| 122    | 422999,6  | 2270300,46 | Картометрический метод | 2,50 | - |
| 123    | 422991,12 | 2270251,87 | Картометрический метод | 2,50 | - |
| 124    | 422997,13 | 2270212,79 | Картометрический метод | 2,50 | - |
| 125    | 423010,53 | 2270208,85 | Картометрический метод | 2,50 | - |
| 126    | 423007,74 | 2270188,67 | Картометрический метод | 2,50 | - |
| 127    | 422998,13 | 2270186,43 | Картометрический метод | 2,50 | - |
| 107    | 422999,81 | 2270143,62 | Картометрический метод | 2,50 | - |
| ЗУ1(3) |           |            |                        |      |   |
| 128    | 420063,77 | 2273802,67 | Картометрический метод | 2,50 | - |
| 129    | 419982,03 | 2273799,48 | Картометрический метод | 2,50 | - |
| 130    | 419952,73 | 2273798,73 | Картометрический метод | 2,50 | - |
| 131    | 419939,2  | 2273790,84 | Картометрический метод | 2,50 | - |
| 132    | 419916,29 | 2273784,83 | Картометрический метод | 2,50 | - |
| 133    | 419905,39 | 2273786,34 | Картометрический метод | 2,50 | - |
| 134    | 419896,38 | 2273782,58 | Картометрический метод | 2,50 | - |
| 135    | 419886,99 | 2273783,71 | Картометрический метод | 2,50 | - |
| 136    | 419876,84 | 2273787,84 | Картометрический метод | 2,50 | - |

## Сведения о местоположении границ объекта

|     |           |            |                        |      |   |
|-----|-----------|------------|------------------------|------|---|
| 137 | 419875,72 | 2273809,25 | Картометрический метод | 2,50 | - |
| 138 | 419868,95 | 2273821,65 | Картометрический метод | 2,50 | - |
| 139 | 419855,43 | 2273824,65 | Картометрический метод | 2,50 | - |
| 140 | 419832,89 | 2273840,06 | Картометрический метод | 2,50 | - |
| 141 | 419818,99 | 2273840,43 | Картометрический метод | 2,50 | - |
| 142 | 419786,68 | 2273829,16 | Картометрический метод | 2,50 | - |
| 143 | 419750,24 | 2273824,65 | Картометрический метод | 2,50 | - |
| 144 | 419733,34 | 2273822,4  | Картометрический метод | 2,50 | - |
| 145 | 419710,8  | 2273816,01 | Картометрический метод | 2,50 | - |
| 146 | 419693,14 | 2273814,14 | Картометрический метод | 2,50 | - |
| 147 | 419675,11 | 2273817,89 | Картометрический метод | 2,50 | - |
| 148 | 419645,81 | 2273818,27 | Картометрический метод | 2,50 | - |
| 149 | 419610,87 | 2273797,98 | Картометрический метод | 2,50 | - |
| 150 | 419593,97 | 2273805,87 | Картометрический метод | 2,50 | - |
| 151 | 419588,32 | 2273814,51 | Картометрический метод | 2,50 | - |
| 152 | 419578,94 | 2273835,17 | Картометрический метод | 2,50 | - |
| 153 | 419563,54 | 2273850,95 | Картометрический метод | 2,50 | - |
| 154 | 419550,77 | 2273852,45 | Картометрический метод | 2,50 | - |
| 155 | 419534,61 | 2273843,81 | Картометрический метод | 2,50 | - |
| 156 | 419526,73 | 2273845,32 | Картометрический метод | 2,50 | - |
| 157 | 419519,21 | 2273856,96 | Картометрический метод | 2,50 | - |
| 158 | 419505,31 | 2273868,23 | Картометрический метод | 2,50 | - |
| 159 | 419462,01 | 2273882,48 | Картометрический метод | 2,50 | - |
| 160 | 419428,54 | 2273769,76 | Картометрический метод | 2,50 | - |
| 161 | 419441,59 | 2273763,95 | Картометрический метод | 2,50 | - |
| 162 | 419454,65 | 2273758,15 | Картометрический метод | 2,50 | - |
| 163 | 419467,71 | 2273749,45 | Картометрический метод | 2,50 | - |
| 164 | 419480,76 | 2273734,94 | Картометрический метод | 2,50 | - |
| 165 | 419490,91 | 2273724,78 | Картометрический метод | 2,50 | - |
| 166 | 419505,42 | 2273717,53 | Картометрический метод | 2,50 | - |
| 167 | 419518,48 | 2273705,92 | Картометрический метод | 2,50 | - |
| 168 | 419544,59 | 2273687,07 | Картометрический метод | 2,50 | - |
| 169 | 419553,29 | 2273672,56 | Картометрический метод | 2,50 | - |
| 170 | 419560,54 | 2273646,44 | Картометрический метод | 2,50 | - |
| 171 | 419560,54 | 2273618,88 | Картометрический метод | 2,50 | - |
| 172 | 419551,84 | 2273595,67 | Картометрический метод | 2,50 | - |
| 173 | 419528,63 | 2273546,34 | Картометрический метод | 2,50 | - |
| 174 | 419519,93 | 2273517,33 | Картометрический метод | 2,50 | - |
| 175 | 419522,83 | 2273491,21 | Картометрический метод | 2,50 | - |
| 176 | 419531,53 | 2273469,45 | Картометрический метод | 2,50 | - |
| 177 | 419541,16 | 2273447,78 | Картометрический метод | 2,50 | - |
| 178 | 419564,07 | 2273424,41 | Картометрический метод | 2,50 | - |
| 179 | 419671,1  | 2273367,85 | Картометрический метод | 2,50 | - |
| 180 | 419750,56 | 2273328,6  | Картометрический метод | 2,50 | - |
| 181 | 419830,96 | 2273287    | Картометрический метод | 2,50 | - |
| 182 | 419763,42 | 2273172,47 | Картометрический метод | 2,50 | - |
| 183 | 419740,17 | 2273128,07 | Картометрический метод | 2,50 | - |
| 184 | 419809,34 | 2273079,46 | Картометрический метод | 2,50 | - |
| 185 | 419875,71 | 2273041,13 | Картометрический метод | 2,50 | - |
| 186 | 419900,49 | 2273074,32 | Картометрический метод | 2,50 | - |
| 187 | 419942,55 | 2273157,99 | Картометрический метод | 2,50 | - |

## Сведения о местоположении границ объекта

|        |           |            |                        |      |   |
|--------|-----------|------------|------------------------|------|---|
| 188    | 419962,47 | 2273183,99 | Картометрический метод | 2,50 | - |
| 189    | 419971,5  | 2273175,34 | Картометрический метод | 2,50 | - |
| 190    | 419985,74 | 2273159,3  | Картометрический метод | 2,50 | - |
| 191    | 419990,88 | 2273163,97 | Картометрический метод | 2,50 | - |
| 192    | 420002,17 | 2273173,84 | Картометрический метод | 2,50 | - |
| 193    | 420012,31 | 2273180,84 | Картометрический метод | 2,50 | - |
| 194    | 420030,55 | 2273164,3  | Картометрический метод | 2,50 | - |
| 195    | 420056,66 | 2273131,43 | Картометрический метод | 2,50 | - |
| 196    | 420076,04 | 2273092,57 | Картометрический метод | 2,50 | - |
| 197    | 420183,97 | 2273176,74 | Картометрический метод | 2,50 | - |
| 198    | 420281,61 | 2273258,3  | Картометрический метод | 2,50 | - |
| 199    | 420331,67 | 2273305,07 | Картометрический метод | 2,50 | - |
| 200    | 420355,95 | 2273335,42 | Картометрический метод | 2,50 | - |
| 201    | 420357,56 | 2273354,4  | Картометрический метод | 2,50 | - |
| 202    | 420270,14 | 2273467,46 | Картометрический метод | 2,50 | - |
| 203    | 420206,48 | 2273540,83 | Картометрический метод | 2,50 | - |
| 204    | 420196,51 | 2273557,43 | Картометрический метод | 2,50 | - |
| 205    | 420198,56 | 2273573,02 | Картометрический метод | 2,50 | - |
| 206    | 420205,71 | 2273592,94 | Картометрический метод | 2,50 | - |
| 207    | 420214,98 | 2273613,39 | Картометрический метод | 2,50 | - |
| 208    | 420217,05 | 2273617,95 | Картометрический метод | 2,50 | - |
| 209    | 420227,94 | 2273641,98 | Картометрический метод | 2,50 | - |
| 210    | 420222,83 | 2273762,38 | Картометрический метод | 2,50 | - |
| 211    | 420248,38 | 2273719,37 | Картометрический метод | 2,50 | - |
| 212    | 420210,57 | 2273688,47 | Картометрический метод | 2,50 | - |
| 213    | 420191,41 | 2273684,64 | Картометрический метод | 2,50 | - |
| 214    | 420178,63 | 2273691,54 | Картометрический метод | 2,50 | - |
| 215    | 420164,89 | 2273704,83 | Картометрический метод | 2,50 | - |
| 216    | 420150,71 | 2273718,55 | Картометрический метод | 2,50 | - |
| 217    | 420143,34 | 2273726,65 | Картометрический метод | 2,50 | - |
| 218    | 420063,77 | 2273802,67 | Картометрический метод | 2,50 | - |
| 371(4) |           |            |                        |      |   |
| 218    | 418487,4  | 2270584    | Картометрический метод | 2,50 | - |
| 219    | 418492,28 | 2270593,76 | Картометрический метод | 2,50 | - |
| 220    | 418494,53 | 2270610,27 | Картометрический метод | 2,50 | - |
| 221    | 418470,51 | 2270738,59 | Картометрический метод | 2,50 | - |
| 222    | 418464,13 | 2270801,63 | Картометрический метод | 2,50 | - |
| 223    | 418471,26 | 2270832,77 | Картометрический метод | 2,50 | - |
| 224    | 418485,15 | 2270869,55 | Картометрический метод | 2,50 | - |
| 225    | 418589,46 | 2270860,17 | Картометрический метод | 2,50 | - |
| 226    | 418599,21 | 2270871,42 | Картометрический метод | 2,50 | - |
| 227    | 418611,6  | 2270904,07 | Картометрический метод | 2,50 | - |
| 228    | 418633,98 | 2270970,86 | Картометрический метод | 2,50 | - |
| 229    | 418633,66 | 2270973,17 | Картометрический метод | 2,50 | - |
| 230    | 418626,2  | 2270973,07 | Картометрический метод | 2,50 | - |
| 231    | 418626,17 | 2270975,4  | Картометрический метод | 2,50 | - |
| 232    | 418634,37 | 2270975,54 | Картометрический метод | 2,50 | - |
| 233    | 418648,37 | 2271022,26 | Картометрический метод | 2,50 | - |
| 234    | 418648,68 | 2271050,36 | Картометрический метод | 2,50 | - |
| 235    | 418645,58 | 2271051,06 | Картометрический метод | 2,50 | - |
| 236    | 418646,1  | 2271053,34 | Картометрический метод | 2,50 | - |

## Сведения о местоположении границ объекта

|        |           |            |                        |      |   |
|--------|-----------|------------|------------------------|------|---|
| 237    | 418648,71 | 2271052,74 | Картометрический метод | 2,50 | - |
| 238    | 418648,74 | 2271054,53 | Картометрический метод | 2,50 | - |
| 239    | 418640,11 | 2271063,16 | Картометрический метод | 2,50 | - |
| 240    | 418607,09 | 2271070,67 | Картометрический метод | 2,50 | - |
| 241    | 418550,06 | 2271078,55 | Картометрический метод | 2,50 | - |
| 242    | 418512,16 | 2271083,05 | Картометрический метод | 2,50 | - |
| 243    | 418472,39 | 2271086,43 | Картометрический метод | 2,50 | - |
| 244    | 418436,37 | 2271090,55 | Картометрический метод | 2,50 | - |
| 245    | 418407,73 | 2271012,99 | Картометрический метод | 2,50 | - |
| 246    | 418388,76 | 2270967,3  | Картометрический метод | 2,50 | - |
| 247    | 418391,43 | 2270967,34 | Картометрический метод | 2,50 | - |
| 248    | 418391,47 | 2270965    | Картометрический метод | 2,50 | - |
| 249    | 418387,79 | 2270964,96 | Картометрический метод | 2,50 | - |
| 250    | 418306,33 | 2270769,9  | Картометрический метод | 2,50 | - |
| 251    | 418294,69 | 2270775,18 | Картометрический метод | 2,50 | - |
| 252    | 418269,9  | 2270720,53 | Картометрический метод | 2,50 | - |
| 253    | 418277,31 | 2270717,15 | Картометрический метод | 2,50 | - |
| 254    | 418271,64 | 2270704,07 | Картометрический метод | 2,50 | - |
| 255    | 418300,54 | 2270686,81 | Картометрический метод | 2,50 | - |
| 256    | 418354,94 | 2270653,79 | Картометрический метод | 2,50 | - |
| 257    | 418452,83 | 2270599,39 | Картометрический метод | 2,50 | - |
| 218    | 418487,4  | 2270584    | Картометрический метод | 2,50 | - |
| 331(5) |           |            |                        |      |   |
| 258    | 416561,38 | 2274525,88 | Картометрический метод | 2,50 | - |
| 259    | 416589,15 | 2274632,87 | Картометрический метод | 2,50 | - |
| 260    | 416666,08 | 2274664,97 | Картометрический метод | 2,50 | - |
| 261    | 416709,26 | 2274693,57 | Картометрический метод | 2,50 | - |
| 262    | 416736,69 | 2274736,75 | Картометрический метод | 2,50 | - |
| 263    | 416762,78 | 2274818,2  | Картометрический метод | 2,50 | - |
| 264    | 416758,5  | 2274928,65 | Картометрический метод | 2,50 | - |
| 265    | 416775,62 | 2275138,37 | Картометрический метод | 2,50 | - |
| 266    | 416676,63 | 2275113,39 | Картометрический метод | 2,50 | - |
| 267    | 416635,3  | 2275111,65 | Картометрический метод | 2,50 | - |
| 268    | 416535,42 | 2275129,63 | Картометрический метод | 2,50 | - |
| 269    | 416466,17 | 2275149,47 | Картометрический метод | 2,50 | - |
| 270    | 416401,59 | 2275185,65 | Картометрический метод | 2,50 | - |
| 271    | 416360,21 | 2275227,86 | Картометрический метод | 2,50 | - |
| 272    | 416318,07 | 2275288,86 | Картометрический метод | 2,50 | - |
| 273    | 416291,59 | 2275346,25 | Картометрический метод | 2,50 | - |
| 274    | 416266,33 | 2275413,37 | Картометрический метод | 2,50 | - |
| 275    | 416276,3  | 2275365,58 | Картометрический метод | 2,50 | - |
| 276    | 416289,35 | 2275333,66 | Картометрический метод | 2,50 | - |
| 277    | 416305,31 | 2275284,34 | Картометрический метод | 2,50 | - |
| 278    | 416312,57 | 2275249,52 | Картометрический метод | 2,50 | - |
| 279    | 416308,21 | 2275221,96 | Картометрический метод | 2,50 | - |
| 280    | 416298,06 | 2275198,74 | Картометрический метод | 2,50 | - |
| 281    | 416285    | 2275171,18 | Картометрический метод | 2,50 | - |
| 282    | 416280,65 | 2275152,32 | Картометрический метод | 2,50 | - |
| 283    | 416289,35 | 2275132,01 | Картометрический метод | 2,50 | - |
| 284    | 416285    | 2275108,8  | Картометрический метод | 2,50 | - |
| 285    | 416273,4  | 2275095,74 | Картометрический метод | 2,50 | - |

## Сведения о местоположении границ объекта

|     |           |            |                        |      |   |
|-----|-----------|------------|------------------------|------|---|
| 286 | 416255,99 | 2275076,88 | Картометрический метод | 2,50 | - |
| 287 | 416253,09 | 2275049,32 | Картометрический метод | 2,50 | - |
| 288 | 416245,84 | 2275029,01 | Картометрический метод | 2,50 | - |
| 289 | 416237,13 | 2275017,4  | Картометрический метод | 2,50 | - |
| 290 | 416196,51 | 2275031,91 | Картометрический метод | 2,50 | - |
| 291 | 416192,16 | 2275021,75 | Картометрический метод | 2,50 | - |
| 292 | 416177,66 | 2274986,94 | Картометрический метод | 2,50 | - |
| 293 | 416167,5  | 2274975,33 | Картометрический метод | 2,50 | - |
| 294 | 416141,39 | 2274924,55 | Картометрический метод | 2,50 | - |
| 295 | 416109,43 | 2274856,37 | Картометрический метод | 2,50 | - |
| 296 | 416096,42 | 2274818,65 | Картометрический метод | 2,50 | - |
| 297 | 416093,07 | 2274793,99 | Картометрический метод | 2,50 | - |
| 298 | 416094,97 | 2274757,72 | Картометрический метод | 2,50 | - |
| 299 | 416086,27 | 2274744,66 | Картометрический метод | 2,50 | - |
| 300 | 416112,38 | 2274740,31 | Картометрический метод | 2,50 | - |
| 301 | 416125,43 | 2274785,28 | Картометрический метод | 2,50 | - |
| 302 | 416150,09 | 2274818,65 | Картометрический метод | 2,50 | - |
| 303 | 416179,11 | 2274838,96 | Картометрический метод | 2,50 | - |
| 304 | 416212,47 | 2274840,41 | Картометрический метод | 2,50 | - |
| 305 | 416224,08 | 2274841,86 | Картометрический метод | 2,50 | - |
| 306 | 416225,66 | 2274840,99 | Картометрический метод | 2,50 | - |
| 307 | 416247,01 | 2274829,2  | Картометрический метод | 2,50 | - |
| 308 | 416241,23 | 2274811    | Картометрический метод | 2,50 | - |
| 309 | 416229,3  | 2274750,45 | Картометрический метод | 2,50 | - |
| 310 | 416228,21 | 2274746,62 | Картометрический метод | 2,50 | - |
| 311 | 416216,88 | 2274701,61 | Картометрический метод | 2,50 | - |
| 312 | 416272,8  | 2274691,38 | Картометрический метод | 2,50 | - |
| 313 | 416282,26 | 2274688,72 | Картометрический метод | 2,50 | - |
| 314 | 416285,01 | 2274671,47 | Картометрический метод | 2,50 | - |
| 315 | 416463,87 | 2274623,62 | Картометрический метод | 2,50 | - |
| 258 | 416561,33 | 2274595,88 | Картометрический метод | 2,50 | - |

## 3. Сведения о характерных точках части (частей) границы объекта

| Обозначение<br>характерных<br>точек<br>части<br>границы | Координаты, м |   | Метод определения<br>координат характерной<br>точки | Средняя<br>квадратическая<br>погрешность<br>положения<br>характерной<br>точки (Мп),<br>м | Описание обозначения точки<br>на местности (при наличии) |
|---|---------------|---|---|--|--|
|   | X             | Y |   |  |  |
| 1   | 2             | 3 | 4   | 5  | 6  |
| Часть № _____   |               |   |   |  |  |
| -   | -             | - | -   | -  | -  |



Исходящие условные знаки и обозначения:  
■ - характерные точки контура, сведения о которых не удалось получить в результате аэрофотосъемки  
----- - линии абриса ландшафта, контуры, сведения о которых не удалось получить в результате аэрофотосъемки  
..... - границы земельных участков

## ОПИСАНИЕ МЕСТОПОЛОЖЕНИЯ ГРАНИЦ

Зона рекреационного назначения

(наименование объекта местоположения границ, которого описано (далее - объект))

## Раздел 1

| Сведения об объекте |   |   |
|---------------------|---|---|
| № п/п               | Характеристики объекта  | Описание характеристик  |
| 1                   | 2   | 3   |
| 1                   | Местоположение объекта  | <i>Российская Федерация, Рязанская область, р-н Сасовский, с/п Гавриловское</i> |
| 2                   | Площадь объекта $\pm$ величина погрешности определения площади (Р $\pm$ Дельта Р) | <i>453350 кв. м. <math>\pm</math> 388 кв. м.</i>                                |
| 3                   | Иные характеристики объекта   | <i>Номер зоны:</i>  |

## Раздел 2

## Сведения о местоположении границ объекта

1. Система координат МСК-62

2. Сведения о характерных точках границ объекта

| Обозначение<br>характерных<br>точек<br>границ | Координаты, м |            | Метод определения<br>координат<br>характерной<br>точки | Средняя<br>квадратическая<br>погрешность<br>положения<br>характерной<br>точки (Мп),<br>м | Описание обозначения точки<br>на местности (при наличии) |
|---|---------------|------------|--|--|--|
|   | X             | Y          |  |  |  |
| 1   | 2             | 3          | 4  | 5  | 6  |
| ЗУЛ(1)  |               |            |  |  |  |
| 1   | 418132        | 2270217    | Картометрический метод                                 | 2,50   | -  |
| 2   | 418137        | 2270295    | Картометрический метод                                 | 2,50   | -  |
| 3   | 418146        | 2270340    | Картометрический метод                                 | 2,50   | -  |
| 4   | 418172,56     | 2270454,14 | Картометрический метод                                 | 2,50   | -  |
| 5   | 418180,51     | 2270428,19 | Картометрический метод                                 | 2,50   | -  |
| 6   | 418197,79     | 2270582,85 | Картометрический метод                                 | 2,50   | -  |
| 7   | 418223,06     | 2270660,8  | Картометрический метод                                 | 2,50   | -  |
| 8   | 418258,5      | 2270708,89 | Картометрический метод                                 | 2,50   | -  |
| 9   | 418318,79     | 2270841,17 | Картометрический метод                                 | 2,50   | -  |
| 10  | 418406,14     | 2271046,84 | Картометрический метод                                 | 2,50   | -  |
| 11  | 418385,53     | 2271067,01 | Картометрический метод                                 | 2,50   | -  |
| 12  | 418397,13     | 2271122,14 | Картометрический метод                                 | 2,50   | -  |
| 13  | 418410,61     | 2271160,13 | Картометрический метод                                 | 2,50   | -  |
| 14  | 418413,09     | 2271167,12 | Картометрический метод                                 | 2,50   | -  |
| 15  | 418407,29     | 2271170,02 | Картометрический метод                                 | 2,50   | -  |
| 16  | 418404,39     | 2271175,82 | Картометрический метод                                 | 2,50   | -  |
| 17  | 418407,29     | 2271184,53 | Картометрический метод                                 | 2,50   | -  |
| 18  | 418411,64     | 2271204,83 | Картометрический метод                                 | 2,50   | -  |
| 19  | 418410,19     | 2271217,89 | Картометрический метод                                 | 2,50   | -  |
| 20  | 418402,94     | 2271223,69 | Картометрический метод                                 | 2,50   | -  |
| 21  | 418394,23     | 2271222,24 | Картометрический метод                                 | 2,50   | -  |
| 22  | 418386,98     | 2271216,44 | Картометрический метод                                 | 2,50   | -  |
| 23  | 418382,63     | 2271199,03 | Картометрический метод                                 | 2,50   | -  |
| 24  | 418378,28     | 2271193,23 | Картометрический метод                                 | 2,50   | -  |
| 25  | 418369,57     | 2271190,33 | Картометрический метод                                 | 2,50   | -  |
| 26  | 418363,77     | 2271191,78 | Картометрический метод                                 | 2,50   | -  |
| 27  | 418359,42     | 2271204,83 | Картометрический метод                                 | 2,50   | -  |
| 28  | 418355,23     | 2271262,27 | Картометрический метод                                 | 2,50   | -  |
| 29  | 418336,21     | 2271332,5  | Картометрический метод                                 | 2,50   | -  |
| 30  | 418295,59     | 2271400,69 | Картометрический метод                                 | 2,50   | -  |
| 31  | 418080,99     | 2271427,45 | Картометрический метод                                 | 2,50   | -  |
| 32  | 418107,75     | 2271337,75 | Картометрический метод                                 | 2,50   | -  |
| 33  | 418197,09     | 2271332,76 | Картометрический метод                                 | 2,50   | -  |
| 34  | 418160,21     | 2271103,45 | Картометрический метод                                 | 2,50   | -  |
| 35  | 418095,28     | 2270833,76 | Картометрический метод                                 | 2,50   | -  |
| 36  | 418032,52     | 2270770,34 | Картометрический метод                                 | 2,50   | -  |
| 37  | 418006,75     | 2270705,42 | Картометрический метод                                 | 2,50   | -  |
| 38  | 418013,87     | 2270574,45 | Картометрический метод                                 | 2,50   | -  |

## Сведения о местоположении границ объекта

|        |           |            |                        |      |   |
|--------|-----------|------------|------------------------|------|---|
| 39     | 417992    | 2270487    | Картометрический метод | 2,50 | - |
| 40     | 418049    | 2270471    | Картометрический метод | 2,50 | - |
| 41     | 418065    | 2270449    | Картометрический метод | 2,50 | - |
| 42     | 418068    | 2270371    | Картометрический метод | 2,50 | - |
| 43     | 418062    | 2270295    | Картометрический метод | 2,50 | - |
| 44     | 418066    | 2270276    | Картометрический метод | 2,50 | - |
| 45     | 418058    | 2270227    | Картометрический метод | 2,50 | - |
| 46     | 418029    | 2270083    | Картометрический метод | 2,50 | - |
| 47     | 418011    | 2269944    | Картометрический метод | 2,50 | - |
| 48     | 418005    | 2269867    | Картометрический метод | 2,50 | - |
| 49     | 417969    | 2269816    | Картометрический метод | 2,50 | - |
| 50     | 417930    | 2269758    | Картометрический метод | 2,50 | - |
| 51     | 417894    | 2269706    | Картометрический метод | 2,50 | - |
| 52     | 417847    | 2269658    | Картометрический метод | 2,50 | - |
| 53     | 417813    | 2269589    | Картометрический метод | 2,50 | - |
| 54     | 417779    | 2269484    | Картометрический метод | 2,50 | - |
| 55     | 417765    | 2269439    | Картометрический метод | 2,50 | - |
| 56     | 417770    | 2269427    | Картометрический метод | 2,50 | - |
| 57     | 417781    | 2269442    | Картометрический метод | 2,50 | - |
| 58     | 417817    | 2269560    | Картометрический метод | 2,50 | - |
| 59     | 417846    | 2269623    | Картометрический метод | 2,50 | - |
| 60     | 417869    | 2269645    | Картометрический метод | 2,50 | - |
| 61     | 417898    | 2269676    | Картометрический метод | 2,50 | - |
| 62     | 417960    | 2269776    | Картометрический метод | 2,50 | - |
| 63     | 417981    | 2269802    | Картометрический метод | 2,50 | - |
| 64     | 418001    | 2269803    | Картометрический метод | 2,50 | - |
| 65     | 418050,12 | 2269784,69 | Картометрический метод | 2,50 | - |
| 66     | 418053,94 | 2269783,54 | Картометрический метод | 2,50 | - |
| 67     | 418075    | 2269893    | Картометрический метод | 2,50 | - |
| 1      | 418132    | 2270217    | Картометрический метод | 2,50 | - |
| ЗУ1(2) |           |            |                        |      |   |
| 68     | 417416,96 | 2270493,94 | Картометрический метод | 2,50 | - |
| 69     | 417433    | 2270549    | Картометрический метод | 2,50 | - |
| 70     | 417450    | 2270633    | Картометрический метод | 2,50 | - |
| 71     | 417466    | 2270657    | Картометрический метод | 2,50 | - |
| 72     | 417566    | 2270648    | Картометрический метод | 2,50 | - |
| 73     | 417571,72 | 2270662,26 | Картометрический метод | 2,50 | - |
| 74     | 417436,31 | 2270678,21 | Картометрический метод | 2,50 | - |
| 75     | 417312,06 | 2270695,62 | Картометрический метод | 2,50 | - |
| 76     | 417277,24 | 2270704,33 | Картометрический метод | 2,50 | - |
| 77     | 417238,07 | 2270717,38 | Картометрический метод | 2,50 | - |
| 78     | 417238    | 2270717    | Картометрический метод | 2,50 | - |
| 79     | 417231    | 2270694    | Картометрический метод | 2,50 | - |
| 80     | 417234    | 2270529    | Картометрический метод | 2,50 | - |
| 81     | 417248    | 2270995    | Картометрический метод | 2,50 | - |
| 82     | 417280    | 2270485    | Картометрический метод | 2,50 | - |
| 83     | 417290    | 2270468    | Картометрический метод | 2,50 | - |
| 84     | 417283    | 2270445    | Картометрический метод | 2,50 | - |
| 85     | 417286    | 2270395    | Картометрический метод | 2,50 | - |
| 86     | 417374    | 2270408    | Картометрический метод | 2,50 | - |
| 87     | 417373,99 | 2270408,3  | Картометрический метод | 2,50 | - |

## Сведения о местоположении границ объекта

|        |           |            |                        |      |   |
|--------|-----------|------------|------------------------|------|---|
| 88     | 417291,39 | 2270396,12 | Картометрический метод | 2,50 | - |
| 89     | 417288,71 | 2270455,15 | Картометрический метод | 2,50 | - |
| 90     | 417380,32 | 2270457,91 | Картометрический метод | 2,50 | - |
| 91     | 417380,14 | 2270456,19 | Картометрический метод | 2,50 | - |
| 92     | 417371,53 | 2270450,45 | Картометрический метод | 2,50 | - |
| 93     | 417373,99 | 2270408,31 | Картометрический метод | 2,50 | - |
| 94     | 417373    | 2270450    | Картометрический метод | 2,50 | - |
| 95     | 417398    | 2270468    | Картометрический метод | 2,50 | - |
| 68     | 417416,96 | 2270493,94 | Картометрический метод | 2,50 | - |
| ЗУ1(3) |           |            |                        |      |   |
| 96     | 416303,86 | 2272632,84 | Картометрический метод | 2,50 | - |
| 97     | 416315,47 | 2272663,31 | Картометрический метод | 2,50 | - |
| 98     | 416273,4  | 2272227,76 | Картометрический метод | 2,50 | - |
| 99     | 416254,54 | 2273471,54 | Картометрический метод | 2,50 | - |
| 100    | 416237,13 | 2273515,07 | Картометрический метод | 2,50 | - |
| 101    | 416176,21 | 2273603,58 | Картометрический метод | 2,50 | - |
| 102    | 416150,09 | 2273651,47 | Картометрический метод | 2,50 | - |
| 103    | 416134,14 | 2273753,04 | Картометрический метод | 2,50 | - |
| 104    | 416119,63 | 2273957,64 | Картометрический метод | 2,50 | - |
| 105    | 416112,38 | 2274113,58 | Картометрический метод | 2,50 | - |
| 106    | 416115,17 | 2274204,64 | Картометрический метод | 2,50 | - |
| 107    | 416114,7  | 2274303,41 | Картометрический метод | 2,50 | - |
| 108    | 416108,36 | 2274206,81 | Картометрический метод | 2,50 | - |
| 109    | 416109,91 | 2274214,09 | Картометрический метод | 2,50 | - |
| 110    | 416055,75 | 2274251,54 | Картометрический метод | 2,50 | - |
| 111    | 416055,8  | 2274247,05 | Картометрический метод | 2,50 | - |
| 112    | 416061,86 | 2274164,63 | Картометрический метод | 2,50 | - |
| 113    | 416052,33 | 2274027,05 | Картометрический метод | 2,50 | - |
| 114    | 416055,03 | 2273920,15 | Картометрический метод | 2,50 | - |
| 115    | 416071,38 | 2273833,37 | Картометрический метод | 2,50 | - |
| 116    | 416078,79 | 2273798,44 | Картометрический метод | 2,50 | - |
| 117    | 416072,44 | 2273742,35 | Картометрический метод | 2,50 | - |
| 118    | 416097,84 | 2273669,33 | Картометрический метод | 2,50 | - |
| 119    | 416145,47 | 2273593,12 | Картометрический метод | 2,50 | - |
| 120    | 416157,11 | 2273540,2  | Картометрический метод | 2,50 | - |
| 121    | 416215,32 | 2273434,36 | Картометрический метод | 2,50 | - |
| 122    | 416219,56 | 2273391,49 | Картометрический метод | 2,50 | - |
| 123    | 416232,26 | 2273237,51 | Картометрический метод | 2,50 | - |
| 124    | 416214,27 | 2273128,51 | Картометрический метод | 2,50 | - |
| 125    | 416161,33 | 2272888,27 | Картометрический метод | 2,50 | - |
| 126    | 416117,95 | 2272705,18 | Картометрический метод | 2,50 | - |
| 127    | 416084,08 | 2272586,65 | Картометрический метод | 2,50 | - |
| 96     | 416303,86 | 2272632,84 | Картометрический метод | 2,50 | - |

## 3. Сведения о характерных точках части (частей) границы объекта

| Обозначение характерных точек части границы | Координаты, м |   | Метод определения координат характерной точки | Средняя квадратическая погрешность положения характерной точки (Mf), м | Описание обозначения точки на местности (при наличии) |
|---|---------------|---|---|--|---|
|   | X             | Y |   |  |   |

| Сведения о местоположении границ объекта |   |   |   |   |   |
|--|---|---|---|---|---|
| 1  | 2 | 3 | 4 | 5 | 6 |
| Часть № -                                |   |   |   |   |   |
| -  | - | - | - | - | - |

## План границ объекта



Используйте условные знаки и обозначения:

Масштаб 1:25000

- 1 - характерная точка контура, сведения о которой позволяют однозначно определить её на местности
- - вновь образованная часть контура, сведения о которой достаточны для определения её местоположения

## ОПИСАНИЕ МЕСТОПОЛОЖЕНИЯ ГРАНИЦ

6.1 Зона кладбищ

(наименование объекта местоположение границ, которого описано (далее - объект))

## Раздел 1

| Сведения об объекте |   |   |
|---------------------|---|---|
| № п/п               | Характеристики объекта  | Описание характеристик  |
| 1                   | 2   | 3   |
| 1                   | Местоположение объекта  | <i>Российская Федерация, Рязанская область, р-н Сасовский, с/п Гавриловское</i> |
| 2                   | Площадь объекта $\pm$ величина погрешности определения площади (Р $\pm$ Дельта Р) | <i>125129 кв. м. <math>\pm</math> 220 кв. м.</i>                                |
| 3                   | Иные характеристики объекта   | <i>Номер зоны:</i>  |

## Раздел 2

## Сведения о местоположении границ объекта

1. Система координат МСК-62

2. Сведения о характерных точках границ объекта

| Обозначение<br>характерных<br>точек<br>границ | Координаты, м |            | Метод определения<br>координат<br>характерной<br>точки | Средняя<br>квадратиче-<br>ская<br>погрешность<br>положения<br>характерной<br>точки (M <sub>t</sub> ),<br>м | Описание обозначения точки<br>на местности (при наличии) |
|---|---------------|------------|--|--|--|
|   | X             | Y          |  |  |  |
| 1   | 2             | 3          | 4  | 5  | 6  |
| ЗУ1(1)  |               |            |  |  |  |
| 1   | 421742,63     | 2269821,96 | Картометрический метод                                 | 2,50   | -  |
| 2   | 421791,48     | 2269881,09 | Картометрический метод                                 | 2,50   | -  |
| 3   | 421797,06     | 2269898,23 | Картометрический метод                                 | 2,50   | -  |
| 4   | 421740,03     | 2269952,57 | Картометрический метод                                 | 2,50   | -  |
| 5   | 421692,05     | 2269869,53 | Картометрический метод                                 | 2,50   | -  |
| 6   | 421705,81     | 2269851,03 | Картометрический метод                                 | 2,50   | -  |
| 7   | 421717,91     | 2269840,06 | Картометрический метод                                 | 2,50   | -  |
| 1   | 421742,63     | 2269821,96 | Картометрический метод                                 | 2,50   | -  |
| ЗУ1(2)  |               |            |  |  |  |
| 8   | 421643,74     | 2269639,99 | Картометрический метод                                 | 2,50   | -  |
| 9   | 421662,95     | 2269692,36 | Картометрический метод                                 | 2,50   | -  |
| 10  | 421603,82     | 2269705,33 | Картометрический метод                                 | 2,50   | -  |
| 11  | 421586,92     | 2269673,51 | Картометрический метод                                 | 2,50   | -  |
| 8   | 421643,74     | 2269639,99 | Картометрический метод                                 | 2,50   | -  |
| ЗУ1(3)  |               |            |  |  |  |
| 12  | 419509,21     | 2273993,61 | Картометрический метод                                 | 2,50   | -  |
| 13  | 419543,25     | 2274116,17 | Картометрический метод                                 | 2,50   | -  |
| 14  | 419456,48     | 2274122,55 | Картометрический метод                                 | 2,50   | -  |
| 15  | 419449,71     | 2274110,91 | Картометрический метод                                 | 2,50   | -  |
| 16  | 419430,71     | 2274005,35 | Картометрический метод                                 | 2,50   | -  |
| 12  | 419509,21     | 2273993,61 | Картометрический метод                                 | 2,50   | -  |
| ЗУ1(4)  |               |            |  |  |  |
| 17  | 417291,39     | 2270396,12 | Картометрический метод                                 | 2,50   | -  |
| 18  | 417373,99     | 2270408,3  | Картометрический метод                                 | 2,50   | -  |
| 19  | 417371,53     | 2270450,45 | Картометрический метод                                 | 2,50   | -  |
| 20  | 417380,14     | 2270456,19 | Картометрический метод                                 | 2,50   | -  |
| 21  | 417380,32     | 2270457,91 | Картометрический метод                                 | 2,50   | -  |
| 22  | 417388,71     | 2270455,15 | Картометрический метод                                 | 2,50   | -  |
| 17  | 417291,39     | 2270396,12 | Картометрический метод                                 | 2,50   | -  |
| ЗУ1(5)  |               |            |  |  |  |
| 23  | 415217,7      | 2274515,66 | Картометрический метод                                 | 2,50   | -  |
| 24  | 415242,33     | 2274536,3  | Картометрический метод                                 | 2,50   | -  |
| 25  | 415247,03     | 2274540,28 | Картометрический метод                                 | 2,50   | -  |
| 26  | 415262,17     | 2274552,77 | Картометрический метод                                 | 2,50   | -  |
| 27  | 415249,26     | 2274567,98 | Картометрический метод                                 | 2,50   | -  |
| 28  | 415332,6      | 2274636,85 | Картометрический метод                                 | 2,50   | -  |
| 29  | 415330,39     | 2274649,1  | Картометрический метод                                 | 2,50   | -  |
| 30  | 415100,16     | 2274791,93 | Картометрический метод                                 | 2,50   | -  |

## Сведения о местоположении границ объекта

|    |           |            |                        |      |   |
|----|-----------|------------|------------------------|------|---|
| 31 | 415013,17 | 2274854,16 | Картометрический метод | 2,50 | - |
| 32 | 414840,17 | 2274623,27 | Картометрический метод | 2,50 | - |
| 33 | 415043,46 | 2274474,29 | Картометрический метод | 2,50 | - |
| 34 | 415057,04 | 2274490,73 | Картометрический метод | 2,50 | - |
| 35 | 415095,28 | 2274530,29 | Картометрический метод | 2,50 | - |
| 36 | 415149,28 | 2274484,92 | Картометрический метод | 2,50 | - |
| 37 | 415205,1  | 2274521,43 | Картометрический метод | 2,50 | - |
| 38 | 415212,78 | 2274521,95 | Картометрический метод | 2,50 | - |
| 23 | 415217,7  | 2274515,66 | Картометрический метод | 2,50 | - |

## 3. Сведения о характерных точках части (частей) границы объекта

| Обозначение<br>характерных<br>точек<br>части<br>границы | Координаты, м |   | Метод определения<br>координат характерной<br>точки | Средняя<br>квадратическая<br>погрешность<br>в положении<br>характерной<br>точки (M <sub>t</sub> ),<br>м | Описание обозначения точки<br>на местности (при наличии) |
|---|---------------|---|---|---|--|
|   | X             | Y |   |   |  |
| 1   | 2             | 3 | 4   | 5   | 6  |
| Часть № -   |               |   |   |   |  |
| -   | -             | - | -   | -   | -  |

План границ объекта



Исходные данные условны, знаки и обозначения:

- 1 - характерная точка контура, сведения о которой позволяют однозначно определить её на местности
- ..... - в основном обратная часть контура, сведения о которой достаточны для определения её местоположения
- - граница сельского поселения

Масштаб 1:15000