



ГЛАВНОЕ УПРАВЛЕНИЕ АРХИТЕКТУРЫ И ГРАДОСТРОИТЕЛЬСТВА
РЯЗАНСКОЙ ОБЛАСТИ

ПОСТАНОВЛЕНИЕ

«5» ноября 2021 г.

№ 544-П

Об утверждении правил землепользования и застройки муниципального образования – Кочуровское сельское поселение Милославского муниципального района Рязанской области

На основании статьи 32 Градостроительного кодекса Российской Федерации, статьи 2 Закона Рязанской области от 28.12.2018 № 106-ОЗ «О перераспределении отдельных полномочий в области градостроительной деятельности между органами местного самоуправления муниципальных образований Рязанской области и органами государственной власти Рязанской области», с учетом заключения о результатах общественных обсуждений от 15.10.2021 по проекту правил землепользования и застройки муниципального образования – Кочуровское сельское поселение Милославского муниципального района Рязанской области, руководствуясь постановлением Правительства Рязанской области от 06.08.2008 № 153 «Об утверждении Положения о главном управлении архитектуры и градостроительства Рязанской области», главное управление архитектуры и градостроительства Рязанской области ПОСТАНОВЛЯЕТ:

1. Утвердить прилагаемые правила землепользования и застройки муниципального образования – Кочуровское сельское поселение Милославского муниципального района Рязанской области.

2. Настоящее постановление вступает в силу со дня его официального опубликования.

3. Государственному казенному учреждению Рязанской области «Центр градостроительного развития Рязанской области» разместить настоящее постановление в федеральной государственной информационной системе территориального планирования (ФГИС ТП).

4. Отделу кадровой работы и делопроизводства обеспечить опубликование настоящего постановления в сетевом издании «Рязанские ведомости» (www.rv-ryazan.ru) и на официальном интернет-портале правовой

информации (www.pravo.gov.ru) в течение двух дней со дня его издания.

5. Отделу информационного обеспечения градостроительной деятельности разместить настоящее постановление на официальном сайте главного управления архитектуры и градостроительства Рязанской области в сети «Интернет».


6. Предложить главе муниципального образования – Милославский муниципальный район Рязанской области, главе муниципального образования – Кочуровское сельское поселение Милославского муниципального района Рязанской области обеспечить размещение настоящего постановления на официальном сайте муниципального образования в сети «Интернет», публикацию в средствах массовой информации.

7. Кадастровому сектору проектного отдела государственного казенного учреждения Рязанской области «Центр градостроительного развития Рязанской области» направить информацию о границах территориальных зон в филиал Федерального государственного бюджетного учреждения «Федеральная кадастровая палата Федеральной службы государственной регистрации, кадастра и картографии» по Рязанской области для внесения сведений в Единый государственный реестр недвижимости (ЕГРН) в течение 5 рабочих дней со дня опубликования настоящего постановления на официальном интернет-портале правовой информации (www.pravo.gov.ru).

8. Признать не подлежащим применению решение Думы муниципального образования – Милославский муниципальный район Рязанской области от 23.03.2017 № 432/47 «Об утверждении Правил землепользования и застройки муниципального образования – Кочуровское сельское поселение Милославского муниципального района Рязанской области».

9. Контроль за исполнением настоящего постановления оставляю за собой.

Начальник



Р.В. Шашкин

Утверждены
постановлением главного управления
архитектуры и градостроительства
Рязанской области
от 25 ноября 2021 г. № 544-п

Правила землепользования и застройки
муниципального образования – Кочуровское сельское поселение
Милославского муниципального района Рязанской области

Оглавление

Раздел 1. Порядок применения и внесения изменений в правила землепользования и застройки муниципального образования – Кочуровское сельское поселение Милославского муниципального района Рязанской области.....	4
Статья 1. Основные понятия, используемые в правилах землепользования и застройки.....	4
Статья 2. Положение о регулировании землепользования и застройки.	4
Статья 3. Положение об изменении видов разрешенного использования земельных участков и объектов капитального строительства физическими и юридическими лицами.	5
Статья 4. Положение о подготовке документации по планировке территории.	6
Статья 5. Положение о проведении общественных обсуждений или публичных слушаний по вопросам землепользования и застройки.	7
Статья 6. Положение о внесении изменений в правила землепользования и застройки.....	7
Статья 7. Градостроительные планы земельных участков.....	8
Статья 8. Разрешение на строительство, реконструкцию и ввод объектов капитального строительства в эксплуатацию.	9
Раздел 2. Градостроительные регламенты.....	10
Статья 9. Градостроительные регламенты. Виды разрешённого использования земельных участков и объектов капитального строительства.	10
Статья 10. Сводный перечень территориальных зон, выделенных на карте градостроительного зонирования муниципального образования – Кочуровское сельское поселение.....	10
Статья 11. Градостроительные регламенты по видам разрешенного использования в соответствии с территориальными зонами.....	12
1. Градостроительные регламенты. Жилые зоны.	12
1) Жилые зоны - 1.....	12
2. Градостроительные регламенты. Производственные зоны, зоны инженерной и транспортной инфраструктур.	15
1) Производственная зона - 3.1.....	15
2) Зона транспортной инфраструктуры - 3.4.....	16
3. Градостроительные регламенты. Зоны сельскохозяйственного использования.	18
1) Зоны сельскохозяйственного использования - 4.2.	18
2) Производственная зона сельскохозяйственных предприятий - 4.4.....	19
4. Зоны рекреационного назначения.	21
1) Зона озелененных территорий общего пользования (сады, лесопарки, парки, скверы, бульвары, городские леса) - 5.1.	21

5. Градостроительные регламенты. Зоны специального назначения.	22
1) Зона кладбищ - 6.1.	22
6. Земли, на которые градостроительные регламенты не устанавливаются.....	23
6.1. Земли лесного фонда, стоящие на кадастровом учете.	23
7. Расчетные показатели минимально и максимально допустимого уровня обеспеченности территории объектами инфраструктуры.	23
8. Зоны с особыми условиями использования территорий.....	24
9. Зоны особо охраняемых природных территорий.	25
Статья 12. Территории зон охраны объектов культурного наследия.....	26
Раздел 3. Карта градостроительного зонирования.	29
Статья 13. Карта градостроительного зонирования территории муниципального образования – Кочуровское сельское поселение Милославского муниципального района Рязанской области.	29

Раздел 1. Порядок применения и внесения изменений в правила землепользования и застройки муниципального образования – Кочуровское сельское поселение Милославского муниципального района Рязанской области.

Статья 1. Основные понятия, используемые в правилах землепользования и застройки.

В настоящих правилах землепользования и застройки муниципального образования – Кочуровское сельское поселение Милославского муниципального района Рязанской области (далее – правила землепользования и застройки, правила) используются понятия и определения, содержащиеся в статье 1 Градостроительного кодекса Российской Федерации.

Статья 2. Положение о регулировании землепользования и застройки.

В соответствии со статьей 32 Градостроительного кодекса Российской Федерации правила землепользования и застройки утверждаются представительным органом местного самоуправления.

В соответствии с Законом Рязанской области от 28.12.2018 № 106-ОЗ «О перераспределении отдельных полномочий в области градостроительной деятельности между органами местного самоуправления муниципальных образований Рязанской области и органами государственной власти Рязанской области» полномочия органов местного самоуправления по принятию решения о подготовке проекта правил землепользования и застройки, утверждению состава и порядка деятельности комиссии по подготовке проекта правил землепользования и застройки, принятию решения о проведении общественных обсуждений или публичных слушаний, принятию решения об утверждении правил землепользования и застройки или о необходимости их доработки, внесению изменений в правила землепользования и застройки осуществляет центральный исполнительный орган государственной власти Рязанской области, уполномоченный в сфере градостроительной деятельности.

В соответствии с постановлением Правительства Рязанской области от 06.08.2008 № 153 «Об утверждении Положения о главном управлении архитектуры и градостроительства Рязанской области» центральным исполнительным органом государственной власти Рязанской области, уполномоченным в сфере градостроительной деятельности, является главное управление архитектуры и градостроительства Рязанской области.

Статья 3. Положение об изменении видов разрешенного использования земельных участков и объектов капитального строительства физическими и юридическими лицами.

В соответствии со статьей 37 Градостроительного кодекса Российской Федерации, изменение одного вида разрешенного использования земельных участков и объектов капитального строительства на другой вид такого использования осуществляется в соответствии с градостроительным регламентом при условии соблюдения требований технических регламентов.

Основные и вспомогательные виды разрешенного использования земельных участков и объектов капитального строительства правообладателями земельных участков и объектов капитального строительства, за исключением органов государственной власти, органов местного самоуправления, государственных и муниципальных учреждений, государственных и муниципальных унитарных предприятий, выбираются самостоятельно без дополнительных разрешений и согласования.

Решения об изменении одного вида разрешенного использования земельных участков и объектов капитального строительства, расположенных на землях, на которые действие градостроительных регламентов не распространяется или для которых градостроительные регламенты не устанавливаются, на другой вид такого использования принимаются в соответствии с федеральными законами.

Предоставление разрешения на условно разрешенный вид использования земельного участка или объекта капитального строительства осуществляется в порядке, предусмотренном статьей 39 Градостроительного кодекса Российской Федерации.

Физическое или юридическое лицо вправе оспорить в суде решение о предоставлении разрешения на условно разрешенный вид использования земельного участка или объекта капитального строительства либо об отказе в предоставлении такого разрешения.

В соответствии с Законом Рязанской области от 28.12.2018 № 106-ОЗ «О перераспределении отдельных полномочий в области градостроительной деятельности между органами местного самоуправления муниципальных образований Рязанской области и органами государственной власти Рязанской области» полномочия органов местного самоуправления по принятию решения о подготовке проекта правил землепользования и застройки, утверждению состава и порядка деятельности комиссии по подготовке проекта правил землепользования и застройки, принятию решения о проведении общественных обсуждений или публичных слушаний, принятию решения об утверждении правил землепользования и застройки или о необходимости их доработки,

внесению изменений в правила землепользования и застройки осуществляет центральный исполнительный орган государственной власти Рязанской области, уполномоченный в сфере градостроительной деятельности.

В соответствии с постановлением Правительства Рязанской области от 06.08.2008 № 153 «Об утверждении Положения о главном управлении архитектуры и градостроительства Рязанской области» центральным исполнительным органом государственной власти Рязанской области, уполномоченным в сфере градостроительной деятельности, является главное управление архитектуры и градостроительства Рязанской области.

Статья 4. Положение о подготовке документации по планировке территории.

В соответствии со статьей 41 Градостроительного кодекса Российской Федерации подготовка документации по планировке территории осуществляется в целях обеспечения устойчивого развития территорий, в том числе выделения элементов планировочной структуры, установления границ земельных участков, установления границ зон планируемого размещения объектов капитального строительства.

В соответствии с Законом Рязанской области от 28.12.2018 № 106-ОЗ «О перераспределении отдельных полномочий в области градостроительной деятельности между органами местного самоуправления муниципальных образований Рязанской области и органами государственной власти Рязанской области» полномочия органов местного самоуправления по принятию решения о подготовке документации по планировке территории, обеспечению ее подготовки, утверждению документации по планировке территории или принятию решения об отклонении такой документации и о направлении ее на доработку, внесению изменений в документацию по планировке территории осуществляет центральный исполнительный орган государственной власти Рязанской области, уполномоченный в сфере градостроительной деятельности.

В соответствии с постановлением Правительства Рязанской области от 06.08.2008 № 153 центральным исполнительным органом государственной власти Рязанской области, уполномоченным в сфере градостроительной деятельности, является главное управление архитектуры и градостроительства Рязанской области.

Статья 5. Положение о проведении общественных обсуждений или публичных слушаний по вопросам землепользования и застройки.

Проведение общественных обсуждений или публичных слушаний по вопросам землепользования и застройки осуществляется в соответствии с Градостроительным кодексом Российской Федерации.

Общественные обсуждения и публичные слушания по проектам генеральных планов и правил землепользования и застройки поселений и городских округов, проектам планировки территории, проектам межевания территории, проектам правил благоустройства территорий, проектам, предусматривающим внесение изменений в один из указанных утвержденных документов, проектам решений о предоставлении разрешения на условно разрешенный вид использования земельного участка или объекта капитального строительства, проектам решений о предоставлении разрешения на отклонение от предельных параметров разрешенного строительства, реконструкции объектов капитального строительства проводятся в целях соблюдения права человека на благоприятные условия жизнедеятельности, прав и законных интересов правообладателей земельных участков и объектов капитального строительства, а также выявления и учета мнения населения при осуществлении градостроительной деятельности в поселениях и городских округах Рязанской области.

Результаты общественных обсуждений и публичных слушаний носят рекомендательный характер.

Документами общественных обсуждений или публичных слушаний являются протокол общественных обсуждений или публичных слушаний и заключение о результатах общественных обсуждений или публичных слушаний.

Участники общественных обсуждений или публичных слушаний вправе представлять свои предложения и замечания, касающиеся обсуждаемых вопросов, для включения в протокол общественных обсуждений или протокол публичных слушаний.

Статья 6. Положение о внесении изменений в правила землепользования и застройки.

Внесение изменений в правила землепользования и застройки осуществляется в порядке, предусмотренном статьями 31 и 32 Градостроительного кодекса Российской Федерации, с учетом особенностей, установленных статьей 33 данного кодекса.

Основаниями для рассмотрения вопроса о внесении изменений в правила землепользования и застройки являются:

1) несоответствие правил землепользования и застройки генеральному плану поселения, генеральному плану городского округа, схеме территориального планирования муниципального района, возникшее в результате внесения в такие генеральные планы или схему территориального планирования муниципального района изменений;

2) поступление от уполномоченного Правительством Российской Федерации федерального органа исполнительной власти обязательного для исполнения в сроки, установленные законодательством Российской Федерации, предписания об устранении нарушений ограничений использования объектов недвижимости, установленных на приаэродромной территории, которые допущены в правилах землепользования и застройки поселения, городского округа, межселенной территории;

3) поступление предложений об изменении границ территориальных зон, изменении градостроительных регламентов;

4) несоответствие сведений о местоположении границ зон с особыми условиями использования территорий, территорий объектов культурного наследия, отображенных на карте градостроительного зонирования, содержащемся в Едином государственном реестре недвижимости описанию местоположения границ указанных зон, территорий;

5) несоответствие установленных градостроительным регламентом ограничений использования земельных участков и объектов капитального строительства, расположенных полностью или частично в границах зон с особыми условиями использования территорий, территорий достопримечательных мест федерального, регионального и местного значения, содержащихся в Едином государственном реестре недвижимости ограничениям использования объектов недвижимости в пределах таких зон, территорий;

6) установление, изменение, прекращение существования зоны с особыми условиями использования территории, установление, изменение границ территории объекта культурного наследия, территории исторического поселения федерального значения, территории исторического поселения регионального значения.

Статья 7. Градостроительные планы земельных участков.

В соответствии со статьей 57.3 Градостроительного кодекса Российской Федерации, градостроительный план земельного участка выдается в целях обеспечения субъектов градостроительной деятельности информацией, необходимой для архитектурно-строительного проектирования, строительства,

реконструкции объектов капитального строительства в границах земельного участка.

В соответствии с Законом Рязанской области от 28.12.2018 № 106-ОЗ «О перераспределении отдельных полномочий в области градостроительной деятельности между органами местного самоуправления муниципальных образований Рязанской области и органами государственной власти Рязанской области» полномочия органов местного самоуправления по подготовке, регистрации и выдаче градостроительных планов земельных участков осуществляет центральный исполнительный орган государственной власти Рязанской области, уполномоченный в сфере градостроительной деятельности.

В соответствии с постановлением Правительства Рязанской области от 06.08.2008 № 153 центральным исполнительным органом государственной власти Рязанской области, уполномоченным в сфере градостроительной деятельности, является главное управление архитектуры и градостроительства Рязанской области.

В соответствии с распоряжением Правительства Рязанской области от 7 февраля 2019 года № 62-р обеспечение реализации отдельных полномочий в области градостроительной деятельности главного управления архитектуры и градостроительства Рязанской области, перераспределенных между органами местного самоуправления муниципальных образований Рязанской области и органами государственной власти Рязанской области, в части подготовки, регистрации и выдачи градостроительных планов земельных участков относится к деятельности государственного казенного учреждения Рязанской области «Центр градостроительного развития Рязанской области».

Статья 8. Разрешение на строительство, реконструкцию и ввод объектов капитального строительства в эксплуатацию.

Разрешение на строительство, реконструкцию объектов капитального строительства выдается в соответствии со статьей 51 Градостроительного кодекса Российской Федерации.

В соответствии с Законом Рязанской области от 28.12.2018 № 106-ОЗ «О перераспределении отдельных полномочий в области градостроительной деятельности между органами местного самоуправления муниципальных образований Рязанской области и органами государственной власти Рязанской области» полномочия органов местного самоуправления по выдаче разрешения на строительство, разрешения на ввод объектов в эксплуатацию при осуществлении строительства, реконструкции объектов капитального строительства, отказу в выдаче таких разрешений, за исключением полномочий,

предусмотренных статьей 51.1, частями 17, 19 и 21 статьи 55 Градостроительного кодекса Российской Федерации осуществляет центральный исполнительный орган государственной власти Рязанской области, уполномоченный в сфере градостроительной деятельности.

В соответствии с постановлением Правительства Рязанской области от 06.08.2008 № 153 центральным исполнительным органом государственной власти Рязанской области, уполномоченным в сфере градостроительной деятельности, является главное управление архитектуры и градостроительства Рязанской области.

Раздел 2. Градостроительные регламенты.

Статья 9. Градостроительные регламенты. Виды разрешённого использования земельных участков и объектов капитального строительства.

Разрешённое использование земельных участков и объектов капитального строительства в настоящих правилах может быть следующих видов:

- основные виды разрешённого использования;
- вспомогательные виды разрешённого использования, допустимые только в качестве дополнительных, по отношению к основным видам разрешённого использования и условно разрешённым видам использования, и осуществляемые совместно с ними;
- условно разрешённые виды использования.

Статья 10. Сводный перечень территориальных зон, выделенных на карте градостроительного зонирования муниципального образования – Кочуровское сельское поселение.

Территориальные зоны определены с учетом:

- возможности сочетания в пределах одной территориальной зоны различных видов существующего и планируемого использования земельных участков;
- функциональных зон и параметров их планируемого развития, определенных генеральным планом поселения, схемой территориального планирования муниципального района;
- определенных Градостроительным кодексом РФ видов территориальных зон;
- сложившейся планировки территории и существующего землепользования;

- планируемых изменений границ земель различных категорий;
- предотвращения возможности причинения вреда объектам капитального строительства, расположенным на смежных земельных участках.

Границы территориальных зон установлены по:

- границам населенных пунктов в пределах муниципальных образований;
- границам земельных участков;
- естественным границам природных объектов;
- иным границам.


Градостроительные регламенты установлены настоящими правилами применительно к земельным участкам и объектам капитального строительства, расположенным в границах, отображенных на схеме градостроительного зонирования, территориальных зон.






Действие градостроительного регламента не распространяется на земельные участки:

- в границах территорий объектов культурного наследия (памятников истории и культуры), а также в границах территорий памятников или ансамблей, которые являются вновь выявленными объектами культурного наследия;
- в границах территорий общего пользования (площадей, улиц проездов, скверов, пляжей, автомобильных дорог, закрытых водоемов);
- занятые линейными объектами;
- предоставленные для добычи полезных ископаемых.

Перечень территориальных зон.

В соответствии с Градостроительным кодексом РФ, классификатором видов разрешенного использования земельных участков, утвержденным Приказом Федеральной службы государственной регистрации, кадастра и картографии от 10.11.2020 № П/0412 на карте градостроительного зонирования в границах муниципального образования – Кочуровское сельское поселение Милославского муниципального района Рязанской области установлены следующие виды территориальных зон:

Кодовое назначение	Наименование зоны	Примечание
Жилые зоны		
	Жилые зоны	

Кодовое назначение	Наименование зоны	Примечание
Производственные зоны, зоны инженерной и транспортной инфраструктур		
 3.1	Производственная зона	
 3.4	Зона транспортной инфраструктуры	
Зоны сельскохозяйственного использования		
4.2	Зоны сельскохозяйственного использования	
 4.4	Производственная зона сельскохозяйственных предприятий	
Зоны рекреационного назначения		
 5.1	Зона озелененных территорий общего пользования (лесопарки, парки, сады, скверы, бульвары, городские леса)	
Зоны специального назначения		
 6.1	Зона кладбищ	

Статья 11. Градостроительные регламенты по видам разрешенного использования в соответствии с территориальными зонами.

1. Градостроительные регламенты. Жилые зоны.

1) Жилые зоны - 1.

Жилые зоны образованы в целях создания для населения удобной, здоровой и безопасной среды проживания. Объекты и виды деятельности, непредусмотренные требованиями настоящей статьи, не допускается размещать в жилых зонах.

Зона предназначена для развития на основе существующих и вновь осваиваемых территорий зон комфортного жилья, включающих:

- застройку отдельно стоящими жилыми домами, не предназначенными для раздела на квартиры, усадебного (коттеджного) типа, малой этажности

(до 3 этажей) с приусадебными земельными участками из расчета проживания в каждом доме одной семьи;

- малоэтажную многоквартирную жилую застройку;
- объекты сферы социального и культурно-бытового обслуживания, обеспечивающей потребности жителей указанных территорий;
- объекты общественно-деловой и коммерческой сферы;
- создание условий для размещения необходимых объектов инженерной и транспортной инфраструктур.

Виды использования	Наименование вида разрешенного использования земельных участков	Код по классификатору	
Основные виды разрешенного использования	для индивидуального жилищного строительства	2.1	
	малоэтажная многоквартирная жилая застройка	2.1.1	
	блокированная жилая застройка	2.3	
	для ведения личного подсобного хозяйства (приусадебный земельный участок)	2.2	
	ведение огородничества	13.1	
	ведение садоводства	13.2	
	коммунальное обслуживание	3.1 (3.1.1-3.1.2)	
	социальное обслуживание	3.2 (3.2.1-3.2.4)	
	бытовое обслуживание	3.3	
	амбулаторно-поликлиническое обслуживание	3.4.1	
	дошкольное, начальное и среднее общее образование	3.5.1	
	объекты культурно-досуговой деятельности	3.6.1	
	религиозное использование	3.7 (3.7.1-3.7.2)	
	общественное управление	3.8 (3.8.1-3.8.2)	
	магазины	4.4	
	спорт	5.1 (5.1.1-5.1.7)	
	Вспомогательные виды разрешенного использования	хранение автотранспорта	2.7.1
историко-культурная деятельность		9.3	
обеспечение внутреннего правопорядка		8.3	
земельные участки (территории) общего пользования		12.0 (12.0.1-12.0.2)	
служебные гаражи		4.9	
Условно разрешенные виды использования		среднеэтажная жилая застройка	2.5
		ветеринарное обслуживание	3.10 (3.10.1-3.10.2)
		деловое управление	4.1
		рынки	4.3
		банковская и страховая деятельность	4.5
	общественное питание	4.6	
гостиничное обслуживание	4.7		

Виды использования	Наименование вида разрешенного использования земельных участков	Код по классификатору
	отдых (рекреация)	5.0 (5.1-5.5)
	связь	6.8
	склад	6.9
	трубопроводный транспорт	7.5
	обеспечение деятельности в области гидрометеорологии и смежных с ней областях	3.9.1

Предельные (минимальные и (или) максимальные) размеры земельных участков и предельные параметры разрешенного строительства, реконструкции объектов капитального строительства

№ п/п	Наименование размера, параметра	Значение, единица измерения, дополнительные условия
1.	Минимальные и (или) максимальные размеры земельного участка, в том числе его площадь	<p>1. Максимальный размер земельного участка для всех видов застройки не подлежит установлению.</p> <p>2. Минимальные размеры земельных участков (вплоть образумых), формируемых в жилой зоне населенных пунктов для видов разрешенного использования «для индивидуального жилищного строительства», «для ведения личного подсобного хозяйства» - 15 м минимальная ширина участков вдоль фронта улицы. Для остальных видов - не подлежит установлению.</p> <p>3. Максимальная площадь земельных участков:</p> <ul style="list-style-type: none"> - для индивидуального жилищного строительства – 3000 м² - для ведения личного подсобного хозяйства – 5000 м² - ведение садоводства – 500 м² - ведение огородничества – 500 м² - для 1 гаража – 36 м², не более 2-х гаражей – 72 м² <p>Для размещения иных объектов указанных в настоящем разделе градостроительного регламента не подлежат установлению.</p> <p>4. Минимальная площадь земельных участков:</p> <ul style="list-style-type: none"> - для индивидуального жилищного строительства – 300 м² - блокированная жилая застройка на один блок 300 м² на один блок <p>Для остальных видов - не подлежит установлению.</p>
2.	Минимальный отступ от границ земельных участков до зданий, строений, сооружений	<ul style="list-style-type: none"> - для индивидуальной жилой застройки, для ведения личного подсобного хозяйства, для садоводства - 3 м - для остальных видов - не подлежит установлению.

№ п/п	Наименование размера, параметра	Значение, единица измерения, дополнительные условия
3.	Максимальное и (или) минимальное количество наземных этажей или максимальная и (или) минимальная высота зданий, строений, сооружений на территории земельного участка	1. Предельное количество этажей: - для индивидуальных и блокированных жилых домов – 3 этажа - для малоэтажных многоквартирных жилых домов – 3 этажа - для всех вспомогательных строспий – 2 этажа Для остальных видов - не подлежит установлению. 2. Высота здания - не подлежит установлению.
4.	Максимальный коэффициент застройки в границах земельного участка	60%

2. Градостроительные регламенты. Производственные зоны, зоны инженерной и транспортной инфраструктур.

1) Производственная зона - 3.1.

Производственная зона выделена для обеспечения правовых условий использования земельных участков и объектов капитального строительства предприятий, деятельность которых связана с шумом, загрязнениями, для которых необходима организация санитарно-защитной зоны.

Виды использования	Наименование вида разрешенного использования земельных участков	Код по классификатору
Основные виды разрешенного использования	производственная деятельность	6.0
	подпольное использование	6.1
	пищевая промышленность	6.4
	строительная промышленность	6.6
	энергетика	6.7
	связь	6.8
	склад	6.9
	складские площадки	6.9.1
	коммунальное обслуживание	3.1 (3.1.1-3.1.2)
	трубопроводный транспорт	7.5
	хранение автотранспорта	2.7.1
	служебные гаражи	4.9
	объекты дорожного сервиса	4.9.1 (4.9.1.1-4.9.1.4)
	автомобильный транспорт	7.2 (7.2.1-7.2.3)
	обеспечение внутреннего правопорядка	8.3
	гидротехнические сооружения	11.3

Виды использования	Наименование вида разрешенного использования земельных участков	Код по классификатору
Вспомогательные виды разрешенного использования	обеспечение занятий спортом в помещениях	5.1.2
	площадки для занятий спортом	5.1.3
Условно разрешенные виды использования	обеспечение научной деятельности	3.9 (3.9.1-3.9.3)
	ритуальная деятельность	12.1
	специальная деятельность	12.2
	амбулаторно-поликлиническое обслуживание	3.4.1
	общественное питание.	4.6

Предельные (минимальные и (или) максимальные) размеры земельных участков и предельные параметры разрешенного строительства, реконструкции объектов капитального строительства

№ п/п	Наименование размера, параметра	Значение, единица измерения, дополнительные условия
1.	Минимальные и (или) максимальные размеры земельного участка, в том числе его площадь	1. Предельная минимальная площадь земельного участка – не подлежит установлению. 2. Предельный максимальный размер земельного участка – не подлежит установлению.
2.	Минимальный отступ от границ земельных участков до зданий, строений, сооружений; от передней границы участка (со стороны улицы)	не подлежит установлению.
3.	Максимальное и (или) минимальное количество наземных этажей или максимальная и (или) минимальная высота зданий, строений, сооружений на территории земельного участка	1. Предельное количество этажей - не подлежит установлению. 2. Высота здания - не подлежит установлению.
4.	Максимальный коэффициент застройки в границах земельного участка	не подлежит установлению.

2) Зона транспортной инфраструктуры - 3.4.

Зона транспортной инфраструктуры выделена для обеспечения правовых условий формирования территорий, размещения объектов транспортной инфраструктуры.

Виды использования	Наименование вида разрешенного использования земельных участков	Код по классификатору
Основные виды разрешенного использования	автомобильный транспорт	7.2 (7.2.1-7.2.3)
	улично-дорожная сеть	12.0.1
	объекты дорожного сервиса	4.9.1 (4.9.1.1-4.9.1.4)
	служебные гаражи	4.9
	хранение автотранспорта	2.7.1
Вспомогательные виды разрешенного использования	коммунальное обслуживание	3.1 (3.1.1-3.1.2)
Условно разрешенные виды использования	склад	6.9
	благоустройство территории	12.0.2

Предельные (минимальные и (или) максимальные) размеры земельных участков и предельные параметры разрешенного строительства, реконструкции объектов капитального строительства

№ п/п	Наименование размера, параметра	Значение, единица измерения, дополнительные условия
1.	Минимальные и (или) максимальные размеры земельного участка, в том числе его площадь	1. Предельная минимальная площадь земельного участка – не подлежит установлению. 2. Предельный максимальный размер земельного участка – не подлежит установлению.
2.	Минимальный отступ от границ земельных участков до зданий, строений, сооружений	не подлежит установлению.
3.	Максимальное и (или) минимальное количество наземных этажей или максимальная и (или) минимальная высота зданий, строений, сооружений на территории земельного участка	1. Предельное количество этажей - не подлежит установлению. 2. Высота здания - не подлежит установлению.
4.	Максимальный коэффициент застройки в границах земельного участка	не подлежит установлению.

3. Градостроительные регламенты. Зоны сельскохозяйственного использования.

1) Зоны сельскохозяйственного использования - 4.2.

Зоны сельскохозяйственного использования выделены для обеспечения правовых условий использования земельных участков, занятых объектами сельскохозяйственного назначения: зданиями, строениями, сооружениями, либо комплексами, используемыми для производства, хранения и первичной переработки сельскохозяйственной продукции.

Виды использования	Наименование вида разрешенного использования земельных участков	Код по классификатору
Основные виды разрешенного использования	растениеводство	1.1
	выращивание зерновых и иных сельскохозяйственных культур	1.2
	овощеводство	1.3
	выращивание тонизирующих, лекарственных, цветочных культур	1.4
	садоводство	1.5
	выращивание льна и конопли	1.6
	научное обеспечение сельского хозяйства	1.14
	ведение личного подсобного хозяйства на полевых участках	1.16
	сенокосение	1.19
	выпас сельскохозяйственных животных	1.20
Условно разрешенные виды использования	животноводство	1.7
	скотоводство	1.8
	звероводство	1.9
	птицеводство	1.10
	свиноводство	1.11
	пчеловодство	1.12
	рыбоводство	1.13
	хранение и переработка сельскохозяйственной продукции	1.15
	питомники	1.17
обеспечение сельскохозяйственного производства	1.18	

Предельные (минимальные и (или) максимальные) размеры земельных участков и предельные параметры разрешенного строительства, реконструкции объектов капитального строительства

№ п/п	Наименование размера, параметра	Значение, единица измерения, дополнительные условия
1.	Минимальные и (или) максимальные размеры земельного участка, в том числе его площадь	1. Предельная минимальная площадь земельного участка – 200 м ² . 2. Предельный максимальный размер земельного участка – не подлежит установлению.
2.	Минимальный отступ от границ земельных участков до зданий, строений, сооружений	не подлежит установлению.
3.	Максимальное и (или) минимальное количество наземных этажей или максимальная и (или) минимальная высота зданий, строений, сооружений на территории земельного участка	1. Предельное количество этажей - не подлежит установлению. 2. Высота здания - не подлежит установлению.
4.	Максимальный коэффициент застройки в границах земельного участка	не подлежит установлению.

2) Производственная зона сельскохозяйственных предприятий - 4.4.

Производственная зона сельскохозяйственных предприятий выделена для обеспечения правовых условий использования земельных участков, занятых объектами сельскохозяйственного назначения: зданиями, строениями, сооружениями, либо комплексами, используемыми для производства, хранения и первичной переработки сельскохозяйственной продукции.

Виды использования	Наименование вида разрешенного использования земельных участков	Код по классификатору
Основные виды разрешенного использования	животноводство	1.7
	скотоводство	1.8
	звероводство	1.9
	птицеводство	1.10
	свиноводство	1.11
	пчеловодство	1.12
	рыбоводство	1.13
	научное обеспечение сельского хозяйства	1.14
	хранение и переработка сельскохозяйственной продукции	1.15
	обеспечение сельскохозяйственного производства	1.18

Виды использования	Наименование вида разрешенного использования земельных участков	Код по классификатору
	сенокошение	1.19
	выпас сельскохозяйственных животных	1.20

Зона предназначена для обеспечения функционирования существующих объектов сельскохозяйственного назначения, используемых для производства, хранения и первичной переработки сельскохозяйственной продукции, а также размещения и формирования новых производственных объектов и комплексов сельскохозяйственного назначения, с технологическими процессами, являющимися источниками производственных вредностей, требующих установления санитарно-защитных зон.

Предельные (минимальные и (или) максимальные) размеры земельных участков и предельные параметры разрешенного строительства, реконструкции объектов капитального строительства

№ п/п	Наименование размера, параметра	Значение, единица измерения, дополнительные условия
1.	Минимальные и (или) максимальные размеры земельного участка, в том числе его площадь	1. Предельная минимальная площадь земельного участка – 100 м ² . 2. Предельная максимальная площадь земельного участка – не подлежит установлению. 3. Предельный минимальный и максимальный размер земельного участка – не подлежит установлению.
2.	Минимальный отступ от границ земельных участков до зданий, строений, сооружений	не подлежит установлению.
3.	Максимальное и (или) минимальное количество наземных этажей или максимальная и (или) минимальная высота зданий, строений, сооружений на территории земельного участка	1. Предельное количество этажей - не подлежит установлению. 2. Высота здания - не подлежит установлению.
4.	Максимальный коэффициент застройки в границах земельного участка	60%

4. Зоны рекреационного назначения.

1) Зона озелененных территорий общего пользования (сады, лесопарки, парки, скверы, бульвары, городские леса) - 5.1.

Зона озелененных территорий общего пользования выделена для обеспечения правовых условий использования земельных участков озеленения, в целях проведения отдыха, спорта и досуга населением, а также благоустройства, сохранения и формирования озелененных участков на территории населенных пунктов.

Вид разрешенного использования	Наименование вида разрешенного использования земельного участка	Код разрешенного использования земельного участка
Основные виды разрешенного использования	объекты культурно-досуговой деятельности	3.6.1
	парки культуры и отдыха	3.6.2
	обеспечение внутреннего правопорядка	8.3
	отдых (рекреация)	5.0
	спорт	5.1 (5.1.1-5.1.7)
Вспомогательные виды разрешенного использования	коммунальное обслуживание	3.1 (3.1.1-3.1.2)
Условно разрешенные виды разрешенного использования	амбулаторно-поликлиническое обслуживание	3.4.1
	развлечение	4.8 (4.8.1-4.8.3)
	общественное питание	4.6
	гостиничное обслуживание	4.7
	автомобильный транспорт	7.2 (7.2.1-7.2.3)
	земельные участки (территории) общего пользования	12.0 (12.0.1-12.0.2)

Предельные (минимальные и (или) максимальные) размеры земельных участков и предельные параметры разрешенного строительства, реконструкции объектов капитального строительства зоны природно-рекреационной

№ п/п	Наименование размера, параметра	Значение, единица измерения, дополнительные условия
1.	Минимальные и (или) максимальные размеры земельного участка, в том числе его площадь	Минимальные и максимальные размеры, в том числе площадь земельного участка для размещения объектов предусмотренных настоящим разделом градостроительного регламента не подлежат установлению.

№ п/п	Наименование размера, параметра	Значение, единица измерения, дополнительные условия
2.	Минимальный отступ от границ земельных участков до зданий, строений, сооружений	не подлежит установлению.
3.	Максимальное и (или) минимальное количество наземных этажей или максимальная и (или) минимальная высота зданий, строений, сооружений на территории земельного участка	1. Предельное количество этажей - не подлежит установлению. 2. Высота здания - не подлежит установлению.
4.	Максимальный процент застройки	25%

5. Градостроительные регламенты. Зоны специального назначения.

1) Зона кладбищ - 6.1.

Зона кладбищ предназначена для обеспечения правовых условий использования территорий, занятых кладбищами. В указанной зоне разрешается размещение зданий, сооружений и коммуникаций, связанных только с организацией и эксплуатацией кладбищ.

Виды использования	Наименование вида разрешенного использования земельных участков	Код по классификатору
Основные виды разрешенного использования	ритуальная деятельность	12.1

Предельные (минимальные и (или) максимальные) размеры земельных участков и предельные параметры разрешенного строительства, реконструкции объектов капитального строительства

№ п/п	Наименование размера, параметра	Значение, единица измерения, дополнительные условия
1.	Минимальные и (или) максимальные размеры земельного участка, в том числе его площадь	1. Предельная минимальная площадь земельного участка – 300 м ² . 2. Предельная максимальная площадь земельного участка – 100000 м ² .
2.	Минимальный отступ от границ земельных участков до зданий, строений, сооружений	не подлежит установлению.
3.	Максимальное и (или) минимальное количество наземных этажей или	1. Предельное количество этажей - 3 этажа. 2. Высота здания - не подлежит установлению.

№ п/п	Наименование размера, параметра	Значение, единица измерения, дополнительные условия
	максимальная и (или) минимальная высота зданий, строений, сооружений на территории земельного участка	
4.	Максимальный коэффициент застройки в границах земельного участка	не подлежит установлению.

6. Земли, на которые градостроительные регламенты не устанавливаются.

6.1. Земли лесного фонда, стоящие на кадастровом учете.

Земли лесного фонда выделены для обеспечения правовых условий сохранения и использования существующего природного ландшафта и создания экологически чистой окружающей среды в интересах здоровья населения, сохранения и воспроизводства лесов, обеспечение их рационального использования.

В соответствии с ч. 6 ст. 36 Градостроительного кодекса Российской Федерации градостроительные регламенты не устанавливаются для земель лесного фонда. Использование земельных участков, для которых градостроительные регламенты не устанавливаются, определяется федеральными и региональными органами исполнительной власти или уполномоченными органами местного самоуправления в соответствии с федеральными законами.

Границы земель лесного фонда и границы земель иных категорий, на которых располагаются леса, определяются в соответствии с земельным законодательством, лесным законодательством и законодательством о градостроительной деятельности.

Особенности использования, охраны, защиты, воспроизводства защитных лесов, эксплуатационных лесов устанавливаются в соответствии с Лесным кодексом.








7. Расчетные показатели минимально и максимально допустимого уровня обеспеченности территории объектами инфраструктуры.

На территории Кочуровского сельского поселения не планируется осуществление деятельности по комплексному развитию территории. В связи с этим расчетные показатели минимально допустимого уровня обеспеченности территории объектами коммунальной, транспортной, социальной инфраструктур

и расчетные показатели максимально допустимого уровня территориальной доступности указанных объектов для населения в соответствии с пунктом 4) части 6 статьи 30 Градостроительного кодекса Российской Федерации, не устанавливаются.

8. Зоны с особыми условиями использования территорий.

В соответствии со ст. 105 Земельного кодекса Российской Федерации, установлены в числе прочих следующие виды охранных зон: охранный зона объектов систем газоснабжения, охранный зона электрических сетей (ЛЭП), охранный зона кабельных линий и охранный зона трубопроводов.

Кодовое обозначение	Наименование зоны
Зоны с особыми условиями использования территорий	
	Санитарно-защитная зона предприятий, сооружений и иных объектов
	Водоохранная зона
	Прибрежная защитная полоса
	Охранный зона газопроводов и систем газоснабжения
	Охранный зона объектов электросетевого хозяйства (вдоль линий электропередачи, вокруг подстанций)
	Охранный зона линий и сооружений связи
	Охранный зона особо охраняемых природных территорий

В составе графических материалов правил отображены границы зон с особыми условиями использования территорий. Указанные зоны отображены в информационных целях на основании сведений, содержащихся в генеральном плане и Едином государственном реестре недвижимости. На территории поселения могут быть установлены и действовать иные зоны с особыми условиями использования территорий, не отображенные на соответствующей карте в составе графических материалов правил.

9. Зоны особо охраняемых природных территорий.

Зоны особо охраняемых природных территорий предназначены для сохранения существующего природного ландшафта, зеленых массивов.

В настоящее время, на территории Кочуровского сельского поселения имеются особо охраняемые природные территории:

1. Памятник природы областного значения «Урочище Сухорожия».
2. Памятник природы областного значения «Кочуровские скалы».
3. Памятник природы областного значения «Урочище Большой бык», имеет охранную зону, шириной 200 м. Документ о принятии на охрану - Решение Рязанского облисполкома от 19.01.1977 г. № 16.
4. Памятник природы областного значения «Урочище Комарятник», имеет охранную зону, шириной 200 м. Документ о принятии на охрану - Решение Рязанского облисполкома от 19.01.1977 г. № 16.

Памятник природы	
---------------------	---

Содержание ограничений использования земельных участков и объектов капитального строительства на особо охраняемой природной территории определяется режимами использования земель в границах зон особо охраняемых территорий, расположенных на территории Кочуровского сельского поселения, утверждаемыми законом Рязанской области.

Ограничения использования земельных участков и объектов капитального строительства на особо охраняемых природных территориях включают следующие виды ограничений:

- к предельным размерам земельных участков и предельным параметрам разрешенного строительства, реконструкции объектов капитального строительства;
- к функциональному назначению участков застройки;
- к процедурам подготовки планировочной и проектной документации и осуществлению строительства и реконструкции объектов капитального строительства.

В зеленых зонах запрещается хозяйственная деятельность, отрицательно влияющая на выполнение экологических, санитарно-гигиенических, рекреационных функций. Параметры и режимы регулирования градостроительной и хозяйственной деятельности следует устанавливать с учетом Земельного, Лесного и Водного кодексов Российской Федерации.

Статья 12. Территории зон охраны объектов культурного наследия.

Охранные зоны объектов культурного наследия.

Ограничения использования земельных участков и объектов капитального строительства на территории зон с особыми условиями использования территории в части зон охраны объектов культурного наследия устанавливаются в целях охраны объектов культурного наследия.

В настоящее время охранные зоны объектов культурного наследия, расположенных на территории Кочуровского сельского поселения, не установлены.

На территории Кочуровского сельского поселения расположены 3 объекта культурного наследия:

1) выявленный объект культурного наследия в с. Кочуры - Богословская церковь (1878 г). Документ о принятии на охрану - Приказ комитета по культуре и туризму Рязанской области № 269 от 14.04.2011 г. «О дополнении списка выявленных объектов культурного наследия» (с изменениями на 20.12.2019 года);

2) выявленный объект культурного наследия в с. Архангельское - Архангельская церковь (нач. XX в). Документ о принятии на охрану - Приказ комитета по культуре и туризму Рязанской области № 269 от 14.04.2011 г. «О дополнении списка выявленных объектов культурного наследия» (с изменениями на 20.12.2019 года);

3) объект культурного наследия федерального значения в с. Воейково - Казанская церковь (1781 г). Документ о принятии на государственную охрану - Постановление Совета Министров РСФСР № 624 от 04.12.1974 г.

Так же выявлены объекты археологического наследия (памятник археологии).

Перечень объектов археологического наследия, расположенных на территории Кочуровского сельского поселения

№ п/п	Наименование памятника	Местонахождение	Реквизиты и наименование нормативного акта о постановке объекта на государственную охрану
1.	Архангельское I (Чур Михайлов) городище	1,5 км к С от церкви с. Архангельское, на правом берегу р. Кочур	Приказ председателя комитета по культуре и туризму Рязанской области от 14.04.2011 № 269

№ п/п	Наименование памятника	Местонахождение	Реквизиты и наименование нормативного акта о постановке объекта на государственную охрану
2.	Архангельское I селище	1,6 км к СЗ от церкви с. Архангельское, на правом берегу р. Кочур	*_*
3.	Архангельское II селище	0,5 км к С от церкви с. Архангельское, на правом берегу р. Кочур	*_*
4.	Заболотовское I селище	правый берег р. Рановы, окраина с. Заболотово	*_*
5.	Заболотовское II селище	территория с. Заболотово, левый берег р. Рановы	*_*
6.	Ольхи селище	территория д. Ольхи	*_*
7.	Подкидышево селище	Восточная окраина д. Подкидышево	*_*

Использование объектов культурного наследия, выявленных объектов культурного наследия осуществляется в соответствии с Федеральным законом Российской Федерации «Об объектах культурного наследия (памятниках истории и культуры) народов Российской Федерации» от 25 июня 2002 г. № 73-ФЗ. В целях обеспечения сохранности объекта культурного наследия в его исторической среде на сопряженной с ним территории устанавливаются:

- охранный зона;
- зоны регулирования застройки и хозяйственной деятельности;
- зоны охраняемого природного ландшафта.

В соответствии с Федеральным законом от 25 июня 2002 г. № 73-ФЗ «Об объектах культурного наследия (памятниках истории и культуры) народов Российской Федерации» и статьей 15 Федерального закона «О государственном кадастре недвижимости», в соответствии с которым для объектов культурного наследия, включенных в единый государственный реестр объектов культурного наследия (памятников истории и культуры) народов Российской Федерации (далее – реестр), у которых отсутствуют утвержденные зоны охраны, устанавливаются защитные зоны – территории, прилегающие к включенным в реестр памятникам ансамблям, в границах которых в целях обеспечения сохранности объектов культурного наследия и композиционно-видовых связей (панорам) запрещаются строительство объектов капитального строительства и их

реконструкция, связанная с изменением их параметров (высот, количества этажей, площади), за исключением строительства и реконструкции линейных объектов.

Все работы по сохранению объектов культурного наследия осуществляются на основании письменного разрешения и задания на их проведение, выданных соответствующим органом охраны объектов культурного наследия в соответствии с согласованной им проектной документацией на проведение таких работ. В соответствии с Федеральным законом от 25.06.2002 г. «Об объектах культурного наследия (памятниках истории и культуры) народов Российской Федерации» проектирование и проведение землеустроительных, земляных, строительных, мелиоративных, хозяйственных и иных работ осуществляются при отсутствии на данной территории объектов культурного наследия, включенных в реестр, выявленных объектов культурного наследия.

В случае расположения на территории, подлежащей хозяйственному освоению, объектов культурного наследия, выявленных объектов культурного наследия землеустроительные, земляные, строительные, мелиоративные, хозяйственные и иные работы проводятся при наличии в проектах проведения таких работ разделов об обеспечении сохранности выявленных объектов культурного наследия, получивших положительное заключение государственной экспертизы.

Данные разделы являются документацией по сохранению выявленного объекта культурного наследия и в порядке ст. 45 вышеуказанного Закона подлежат согласованию с органом государственной охраны объектов культурного наследия. В этой связи, перед началом землеустроительных, земляных, строительных, мелиоративных, хозяйственных и иных работ застройщику (заказчику работ) необходимо:

- обеспечить разработку в составе проектной документации на строительство объекта недвижимости разделов по обеспечению сохранности объекта культурного наследия в пределах территории, подлежащей застройке;

- получить положительное заключение государственной экспертизы проектной документации по разделам, связанным с сохранением объекта культурного наследия, и согласовать данные разделы с органом государственной охраны объектов культурного наследия Рязанской области;

- все мероприятия, связанные с проектированием и сохранением объекта культурного наследия, проводятся специалистами - археологами, имеющими разрешение (открытый лист) на право проведения работ определенного вида, выдаваемое Министерством культуры Российской Федерации.

Заказчиком работ после проведения археологических исследований совместно со специалистом-археологом и представителем органа государственной охраны объектов культурного наследия Рязанской области

составляется трехсторонний акт приемки работ. В акте описываются проведенные мероприятия, а также указывается, обнаружены ли в ходе исследования объекты, обладающие признаками объектов культурного наследия.

Раздел 3. Карта градостроительного зонирования.

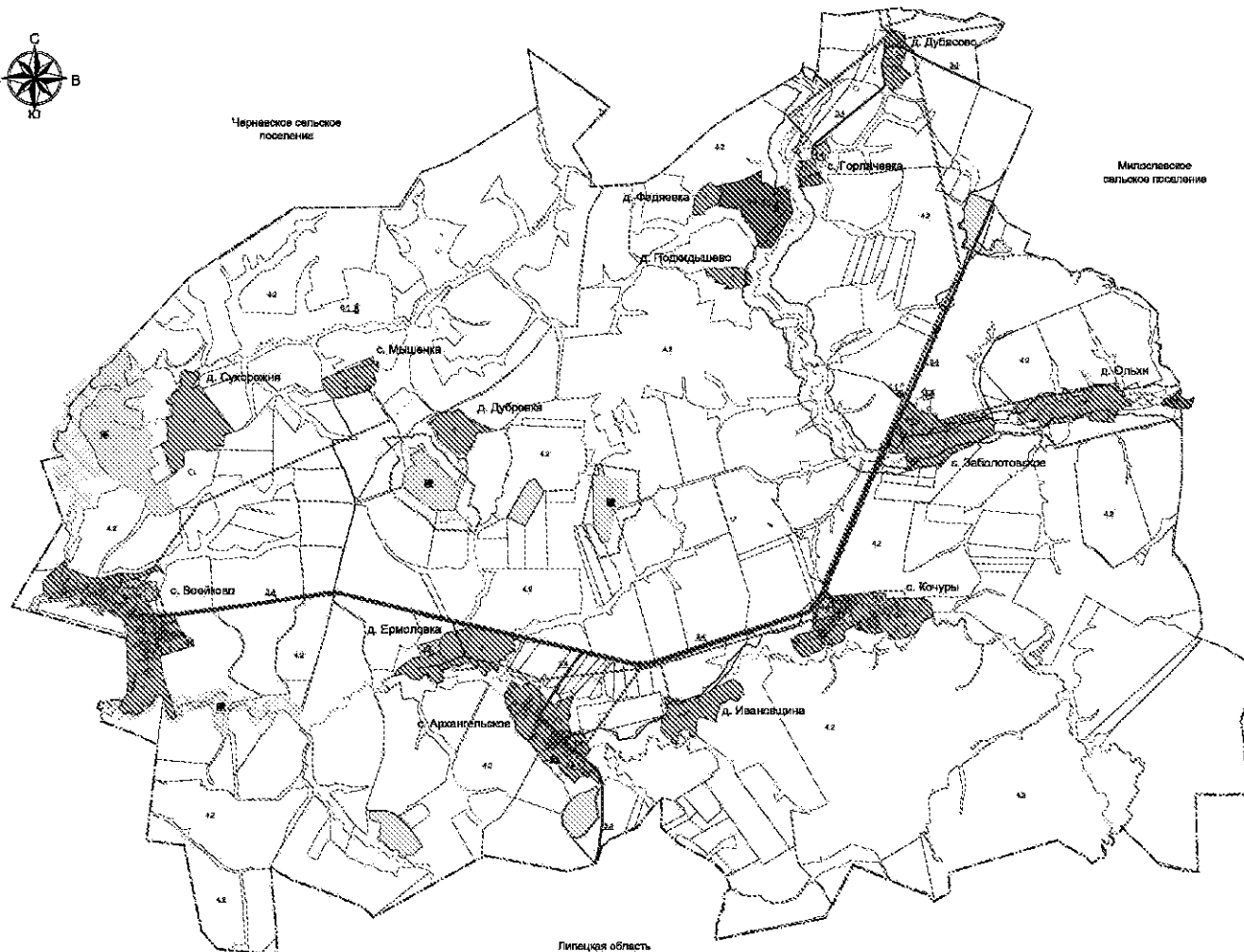
Статья 13. Карта градостроительного зонирования территории муниципального образования – Кочуровское сельское поселение Милославского муниципального района Рязанской области.

Деление территории муниципального образования – Кочуровское сельское поселение Милославского муниципального района Рязанской области на территориальные зоны отображено на карте градостроительного зонирования муниципального образования – Кочуровское сельское поселение Милославского муниципального района Рязанской области, которая является неотъемлемой частью настоящих правил.

ПРАВИЛА ЗЕМЛЕПОЛЬЗОВАНИЯ И ЗАСТРОЙКИ МУНИЦИПАЛЬНОГО ОБРАЗОВАНИЯ - КОЧУРОВСКОЕ СЕЛЬСКОЕ ПОСЕЛЕНИЕ МИЛОСЛАВСКОГО МУНИЦИПАЛЬНОГО РАЙОНА РЯЗАНСКОЙ ОБЛАСТИ

Приложение № 1 к правилам землепользования и застройки муниципального образования - Кочуровское сельское поселение Милославского муниципального района Рязанской области

Карта градостроительного зонирования
М 1:40 000



Условные обозначения

Код объекта	Значение	Условное обозначение
Границы административно-территориального деления Рязанской области		
001010206	Границы субъекта Российской Федерации	-----
001010207	Границы сельского поселения	-----
001010406	Границы населенного пункта	-----
Автомобильные дороги		
002030402	Автомобильная дорога регионального или межмуниципального значения	-----
002030403	Автомобильная дорога местного значения	-----
Улично-дорожная сеть сельского населенного пункта		
002030501	Поселковая дорога	-----
002030502	Улица в жилой застройке	-----
Территориальные зоны		
701010100	Жилая зона	[штриховка]
701010400	Производственная зона	[штриховка]
701010406	Зоны технической инфраструктуры	[штриховка]
701010500	Зоны сельскохозяйственного назначения	[штриховка]
701010503	Производственная зона сельскохозяйственного назначения	[штриховка]
701010601	Зоны озеленения территории объектов коммунального назначения (парки, скверы, бульвары, городские леса)	[штриховка]
701010701	Зоны кладбищ	[штриховка]
Земли, на которых градостроительные регламенты не устанавливаются		
702010000	Земли лесного фонда	[штриховка]
Земли в особом правовом использовании территории		
801011101	Восстановительная зона	[штриховка]
802010202	Охраняемая зона археологических и историко-культурных объектов	[штриховка]
802010300	Охраняемая зона объектов культурного наследия (памятники истории и культуры), объектов культурного наследия (памятники истории и культуры)	[штриховка]
802010304	Охраняемая зона линий и сооружений связи	[штриховка]
803010000	Особо охраняемые природные территории	[штриховка]
Особо охраняемые природные территории		
803010100	Памятник природы	[штриховка]
Границы территорий объектов культурного наследия		
804010000	Границы территории объектов культурного наследия	[штриховка]
Памятники культуры объектов		
700102000	Водоотвод (канал, ручей, канал)	[штриховка]
700202000	Водоём (озеро, пруд, обводненный канал, водохранилище)	[штриховка]
Линии электропередачи (ЛЭП)		
802040213	Линии электропередачи 35 кВ	[штриховка]
802040215	Линии электропередачи 10 кВ	[штриховка]
Сети связи		
802041001	Линии связи	[штриховка]
Распределительные устройства для транспортировки газа		
802040001	Газопровод, высоконапорный	[штриховка]
802040002	Газопровод, средне-напорный	[штриховка]

№ п/п	Вид	№ п/п	Дата	Инициалы	Подпись

Муниципальное образование - Кочуровское сельское поселение Милославского муниципального района Рязанской области

Масштаб: 1:40 000

СГР № 02/03-000000-2019-001

Приложение № 2 к правилам
землепользования и застройки
муниципального образования -
Кочуровское сельское поселение
Милославского муниципального
района Рязанской области

Графическое описание местоположения границ территориальных зон,
перечень координат характерных точек этих границ муниципального
образования - Кочуровское сельское поселение Милославского
муниципального района Рязанской области

ОПИСАНИЕ МЕСТОПОЛОЖЕНИЯ ГРАНИЦ

1 - Жилые зоны

(наименование объекта местоположение границ, которого описано (далее - объект)

Раздел 1

Сведения об объекте		
№ п/п	Характеристики объекта	Описание характеристик
1	2	3
1	Местоположение объекта	<i>Российская Федерация, Рязанская область, р-н Милославский, с/п Кочуровское</i>
2	Площадь объекта \pm величина погрешности определения площади ($P \pm \Delta P$)	<i>12101288кв.м. \pm 4269кв.м.</i>
3	Иные характеристики объекта	<i>Номер зоны: -</i>

Раздел 2

Сведения о местоположении границ объекта					
1. Система координат <u>МСК-62</u>					
2. Сведения о характерных точках границ объекта					
Обозначение характерных точек границ	Координаты, м		Метод определения координат характерной точки	Средняя квадратическая погрешность положения характерной точки (Мт), м	Описание обозначения точки на местности (при наличии)
	X	Y			
1	2	3	4	5	6
ЗУ1(1)					
1	314888,15	1296451,73	Картометрический метод	2,50	-
2	314832,53	1296464,32	Картометрический метод	2,50	-
3	314784,26	1296469,57	Картометрический метод	2,50	-
4	314706,6	1296453,83	Картометрический метод	2,50	-
5	314647,31	1296458,03	Картометрический метод	2,50	-
6	314605,86	1296473,77	Картометрический метод	2,50	-
7	314544,99	1296345,21	Картометрический метод	2,50	-
8	314363,44	1296418,67	Картометрический метод	2,50	-
9	314017,13	1296535,16	Картометрический метод	2,50	-
10	314066,45	1296609,14	Картометрический метод	2,50	-
11	314094,79	1296621,74	Картометрический метод	2,50	-
12	314096,36	1296645,87	Картометрический метод	2,50	-
13	314122,6	1296706,74	Картометрический метод	2,50	-
14	314151,98	1296750,29	Картометрический метод	2,50	-
15	314296,28	1296743,99	Картометрический метод	2,50	-
16	314384,95	1296749,76	Картометрический метод	2,50	-
17	314420,11	1296762,88	Картометрический метод	2,50	-
18	314436,37	1296795,41	Картометрический метод	2,50	-
19	314444,25	1296891,96	Картометрический метод	2,50	-
20	314445,29	1297011,07	Картометрический метод	2,50	-
21	314442,15	1297069,84	Картометрический метод	2,50	-
22	314440,05	1297142,25	Картометрический метод	2,50	-
23	314420,11	1297169,53	Картометрический метод	2,50	-
24	314437,95	1297345,31	Картометрический метод	2,50	-
25	314520,33	1297348,46	Картометрический метод	2,50	-
26	314508,26	1297453,92	Картометрический метод	2,50	-
27	314527,15	1297461,8	Картометрический метод	2,50	-
28	314604,28	1297466,52	Картометрический метод	2,50	-
29	314668,82	1297473,34	Картометрический метод	2,50	-
30	314697,16	1297469,67	Картометрический метод	2,50	-
31	314745,95	1297576,71	Картометрический метод	2,50	-
32	314763,79	1297639,15	Картометрический метод	2,50	-
33	314770,06	1297645,24	Картометрический метод	2,50	-
34	315530	1297065,35	Картометрический метод	2,50	-
35	315597,03	1297006,87	Картометрический метод	2,50	-
36	315534,07	1296911,38	Картометрический метод	2,50	-
37	315558,2	1296908,23	Картометрический метод	2,50	-
38	315639,01	1296953,35	Картометрический метод	2,50	-

Сведения о местоположении границ объекта

39	315695,68	1296990,08	Картометрический метод	2,50	-
40	315798,52	1297029,96	Картометрический метод	2,50	-
41	315858,34	1296989,03	Картометрический метод	2,50	-
42	315824,76	1296928,17	Картометрический метод	2,50	-
43	315814,26	1296881,99	Картометрический метод	2,50	-
44	315846,79	1296822,17	Картометрический метод	2,50	-
45	315865,68	1296774,95	Картометрический метод	2,50	-
46	315857,29	1296740,32	Картометрический метод	2,50	-
47	315827,9	1296720,38	Картометрический метод	2,50	-
48	315751,3	1296708,84	Картометрический метод	2,50	-
49	315677,84	1296693,1	Картометрический метод	2,50	-
50	315624,32	1296704,64	Картометрический метод	2,50	-
51	315589,69	1296709,89	Картометрический метод	2,50	-
52	315577,62	1296700,44	Картометрический метод	2,50	-
53	315586,54	1296676,83	Картометрический метод	2,50	-
54	315579,72	1296667,39	Картометрический метод	2,50	-
55	315542,99	1296674,21	Картометрический метод	2,50	-
56	315518,33	1296660,04	Картометрический метод	2,50	-
57	315495,24	1296630,13	Картометрический метод	2,50	-
58	315481,07	1296591,83	Картометрический метод	2,50	-
59	315457,98	1296560,34	Картометрический метод	2,50	-
60	315431,22	1296550,38	Картометрический метод	2,50	-
61	315369,31	1296539,36	Картометрический метод	2,50	-
62	315358,29	1296510,5	Картометрический метод	2,50	-
63	315357,24	1296495,81	Картометрический метод	2,50	-
64	315326,81	1296456,98	Картометрический метод	2,50	-
65	315300,05	1296440,19	Картометрический метод	2,50	-
66	315278,53	1296444,38	Картометрический метод	2,50	-
67	315266,46	1296462,75	Картометрический метод	2,50	-
68	315263,32	1296509,45	Картометрический метод	2,50	-
69	315249,67	1296532,01	Картометрический метод	2,50	-
70	315212,94	1296551,95	Картометрический метод	2,50	-
71	315180,41	1296549,85	Картометрический метод	2,50	-
72	315117,45	1296524,66	Картометрический метод	2,50	-
73	315095,93	1296533,58	Картометрический метод	2,50	-
74	315064,98	1296544,08	Картометрический метод	2,50	-
75	315034,54	1296532,54	Картометрический метод	2,50	-
76	315021,95	1296472,72	Картометрический метод	2,50	-
77	314982,07	1296451,73	Картометрический метод	2,50	-
78	314962,13	1296417,1	Картометрический метод	2,50	-
1	314888,15	1296451,73	Картометрический метод	2,50	-
ЗВИ(2)					
79	315331,89	1299412,71	Картометрический метод	2,50	-
80	315368,21	1299439,61	Картометрический метод	2,50	-
81	315372,54	1299562,61	Картометрический метод	2,50	-
82	315430,02	1299760,2	Картометрический метод	2,50	-
83	315481,85	1299966,22	Картометрический метод	2,50	-
84	315512,28	1300044,93	Картометрический метод	2,50	-
85	315519,89	1300059,22	Картометрический метод	2,50	-
86	315543,19	1300084,43	Картометрический метод	2,50	-
87	315558,62	1300095,72	Картометрический метод	2,50	-

Сведения о местоположении границ объекта

88	315584,01	1300124,29	Картометрический метод	2,50	-
89	315619,88	1300176,03	Картометрический метод	2,50	-
90	315642,88	1300180,54	Картометрический метод	2,50	-
91	315692,28	1300171,56	Картометрический метод	2,50	-
92	315799,16	1300130,24	Картометрический метод	2,50	-
93	315808,11	1300173,49	Картометрический метод	2,50	-
94	315813,83	1300188,09	Картометрический метод	2,50	-
95	315828,8	1300212,87	Картометрический метод	2,50	-
96	315848,56	1300225,44	Картометрический метод	2,50	-
97	315879,99	1300225,44	Картометрический метод	2,50	-
98	315936,58	1300206,58	Картометрический метод	2,50	-
99	316010,93	1300204,52	Картометрический метод	2,50	-
100	316015	1300162,24	Картометрический метод	2,50	-
101	316090	1300116	Картометрический метод	2,50	-
102	316008	1299881	Картометрический метод	2,50	-
103	315961,74	1299891,3	Картометрический метод	2,50	-
104	315935,36	1299845,04	Картометрический метод	2,50	-
105	315909,65	1299779,97	Картометрический метод	2,50	-
106	315876,64	1299681,57	Картометрический метод	2,50	-
107	315850,35	1299596,74	Картометрический метод	2,50	-
108	315755,15	1299346,15	Картометрический метод	2,50	-
109	315708,45	1299248,26	Картометрический метод	2,50	-
110	315685,22	1299207,41	Картометрический метод	2,50	-
111	315661,41	1299211,37	Картометрический метод	2,50	-
112	315636,75	1299217	Картометрический метод	2,50	-
113	315589,38	1299233,15	Картометрический метод	2,50	-
114	315564,43	1299245,37	Картометрический метод	2,50	-
115	315526,96	1299270,93	Картометрический метод	2,50	-
116	315521,49	1299274,49	Картометрический метод	2,50	-
117	315517,1	1299277,36	Картометрический метод	2,50	-
118	315441,64	1299326,54	Картометрический метод	2,50	-
119	315398,24	1299355,95	Картометрический метод	2,50	-
120	315382,43	1299370,2	Картометрический метод	2,50	-
121	315357,23	1299392,92	Картометрический метод	2,50	-
79	315331,89	1299412,71	Картометрический метод	2,50	-
ЗУ1(3)					
122	314813,95	1301226,59	Картометрический метод	2,50	-
123	314761,07	1301264,72	Картометрический метод	2,50	-
124	314720,33	1301275,06	Картометрический метод	2,50	-
125	314652,33	1301293,84	Картометрический метод	2,50	-
126	314616,06	1301318,45	Картометрический метод	2,50	-
127	314548,71	1301392,28	Картометрический метод	2,50	-
128	314473,53	1301477,2	Картометрический метод	2,50	-
129	314388,12	1301564,37	Картометрический метод	2,50	-
130	314334,92	1301613,4	Картометрический метод	2,50	-
131	314273,55	1301667,23	Картометрический метод	2,50	-
132	314301,97	1301769,84	Картометрический метод	2,50	-
133	314373	1301814,25	Картометрический метод	2,50	-
134	314476,82	1301862,45	Картометрический метод	2,50	-
135	314542,23	1301904,54	Картометрический метод	2,50	-
136	314588,86	1301929,15	Картометрический метод	2,50	-

Сведения о местоположении границ объекта

137	314615,41	1301952,46	Картометрический метод	2,50	-
138	314634,84	1301955,7	Картометрический метод	2,50	-
139	314668,52	1301970,6	Картометрический метод	2,50	-
140	314688,59	1301968,65	Картометрический метод	2,50	-
141	314713,85	1301969,95	Картометрический метод	2,50	-
142	314735,22	1301985,49	Картометрический метод	2,50	-
143	314746,88	1302005,57	Картометрический метод	2,50	-
144	314756,59	1302050,25	Картометрический метод	2,50	-
145	314762,42	1302083,93	Картометрический метод	2,50	-
146	314787,03	1302159,7	Картометрический метод	2,50	-
147	314788,97	1302199,2	Картометрический метод	2,50	-
148	314799,33	1302227,7	Картометрический метод	2,50	-
149	314842,72	1302142,21	Картометрический метод	2,50	-
150	314899,07	1301991,97	Картометрический метод	2,50	-
151	314950,07	1301906,63	Картометрический метод	2,50	-
152	314994,91	1301828,77	Картометрический метод	2,50	-
153	315085,51	1301731,65	Картометрический метод	2,50	-
154	315137,83	1301689,83	Картометрический метод	2,50	-
155	315151,29	1301670,28	Картометрический метод	2,50	-
156	315150,33	1301648,01	Картометрический метод	2,50	-
157	315113,79	1301568,21	Картометрический метод	2,50	-
158	315106,9	1301532,16	Картометрический метод	2,50	-
159	315112,03	1301499,15	Картометрический метод	2,50	-
160	315119,08	1301476,24	Картометрический метод	2,50	-
161	315120,42	1301453,37	Картометрический метод	2,50	-
162	315118,05	1301428,14	Картометрический метод	2,50	-
163	315109,54	1301365,08	Картометрический метод	2,50	-
164	315079,81	1301322,88	Картометрический метод	2,50	-
165	315051,46	1301270,49	Картометрический метод	2,50	-
166	315022,94	1301245,81	Картометрический метод	2,50	-
167	314973,59	1301205,11	Картометрический метод	2,50	-
168	314928,76	1301147,43	Картометрический метод	2,50	-
169	314916,74	1301139,41	Картометрический метод	2,50	-
170	314892,22	1301159,12	Картометрический метод	2,50	-
122	314813,95	1301226,59	Картометрический метод	2,50	-
ЗУ1(4)					
171	318664,38	1305835,29	Картометрический метод	2,50	-
172	318645,7	1305834,61	Картометрический метод	2,50	-
173	318639,67	1305873,97	Картометрический метод	2,50	-
174	318636,17	1305901,9	Картометрический метод	2,50	-
175	318644,74	1305944,12	Картометрический метод	2,50	-
176	318649,98	1306046,3	Картометрический метод	2,50	-
177	318731,37	1306063,92	Картометрический метод	2,50	-
178	318779,36	1306168,39	Картометрический метод	2,50	-
179	318826,74	1306272,87	Картометрический метод	2,50	-
180	318850	1306295	Картометрический метод	2,50	-
181	319058	1306371	Картометрический метод	2,50	-
182	319108	1306312	Картометрический метод	2,50	-
183	319144,08	1306285,98	Картометрический метод	2,50	-
184	319140,9	1306255,83	Картометрический метод	2,50	-
185	319147,23	1306222,47	Картометрический метод	2,50	-

Сведения о местоположении границ объекта

186	319223,12	1306136,88	Картометрический метод	2,50	-
187	319140,18	1306067,56	Картометрический метод	2,50	-
188	319128,25	1306029,82	Картометрический метод	2,50	-
189	319094,01	1305987,99	Картометрический метод	2,50	-
190	319041,77	1305935,75	Картометрический метод	2,50	-
191	318999,86	1305917,52	Картометрический метод	2,50	-
192	318972,36	1305881,38	Картометрический метод	2,50	-
171	318664,38	1305835,29	Картометрический метод	2,50	-
ЗУ1(5)					
193	317458,97	1306220,87	Картометрический метод	2,50	-
194	317444,05	1306239,75	Картометрический метод	2,50	-
195	317409,27	1306349,89	Картометрический метод	2,50	-
196	317401,74	1306424,59	Картометрический метод	2,50	-
197	317397,11	1306455,28	Картометрический метод	2,50	-
198	317381,63	1306464,12	Картометрический метод	2,50	-
199	317329	1306412,01	Картометрический метод	2,50	-
200	317323,64	1306475,18	Картометрический метод	2,50	-
201	317332,21	1306590,8	Картометрический метод	2,50	-
202	317327,39	1306695,71	Картометрический метод	2,50	-
203	317326,32	1306732,65	Картометрический метод	2,50	-
204	317371,05	1306781,29	Картометрический метод	2,50	-
205	317380,92	1306809,19	Картометрический метод	2,50	-
206	317413,1	1306871,9	Картометрический метод	2,50	-
207	317481,35	1306919,19	Картометрический метод	2,50	-
208	317508,65	1306896,34	Картометрический метод	2,50	-
209	317527,58	1306879,5	Картометрический метод	2,50	-
210	317531,07	1306882,46	Картометрический метод	2,50	-
211	317558,27	1306863,45	Картометрический метод	2,50	-
212	317577,8	1306853,17	Картометрический метод	2,50	-
213	317598,03	1306841,13	Картометрический метод	2,50	-
214	317615,42	1306821,83	Картометрический метод	2,50	-
215	317623	1306814	Картометрический метод	2,50	-
216	317637	1306793	Картометрический метод	2,50	-
217	317647,27	1306781,87	Картометрический метод	2,50	-
218	317666,01	1306807,77	Картометрический метод	2,50	-
219	317701,09	1306564,59	Картометрический метод	2,50	-
220	317701,09	1306435,99	Картометрический метод	2,50	-
221	317656,66	1306344,79	Картометрический метод	2,50	-
222	317689,4	1306227,88	Картометрический метод	2,50	-
223	317684,72	1306139,03	Картометрический метод	2,50	-
224	317655,58	1306072,09	Картометрический метод	2,50	-
225	317638	1306074,25	Картометрический метод	2,50	-
226	317543,04	1306102,62	Картометрический метод	2,50	-
227	317541,34	1306150,4	Картометрический метод	2,50	-
228	317529,76	1306174,37	Картометрический метод	2,50	-
229	317521,5	1306189,12	Картометрический метод	2,50	-
230	317520,08	1306223,09	Картометрический метод	2,50	-
231	317512,77	1306223,72	Картометрический метод	2,50	-
232	317480,08	1306225,63	Картометрический метод	2,50	-
193	317458,97	1306220,87	Картометрический метод	2,50	-
ЗУ1(6)					

Сведения о местоположении границ объекта

233	319490,74	1307676,36	Картометрический метод	2,50	-
234	319438,29	1307680,81	Картометрический метод	2,50	-
235	319403,18	1307681,33	Картометрический метод	2,50	-
236	319374,33	1307684,93	Картометрический метод	2,50	-
237	319345,28	1307689,53	Картометрический метод	2,50	-
238	319319,1	1307698,9	Картометрический метод	2,50	-
239	319292,43	1307714,77	Картометрический метод	2,50	-
240	319253,39	1307734,45	Картометрический метод	2,50	-
241	319204,82	1307745,08	Картометрический метод	2,50	-
242	319167,05	1307745,87	Картометрический метод	2,50	-
243	319130,71	1307734,51	Картометрический метод	2,50	-
244	319133,4	1307777,24	Картометрический метод	2,50	-
245	319145,78	1307869,03	Картометрический метод	2,50	-
246	319167,68	1308001,4	Картометрический метод	2,50	-
247	319198,47	1308141,38	Картометрический метод	2,50	-
248	319202,92	1308153,76	Картометрический метод	2,50	-
249	319194,95	1308163,5	Картометрический метод	2,50	-
250	319255,63	1308148,51	Картометрический метод	2,50	-
251	319355,56	1308103,54	Картометрический метод	2,50	-
252	319397,67	1308091,4	Картометрический метод	2,50	-
253	319443,53	1308063,32	Картометрический метод	2,50	-
254	319482,07	1308051,01	Картометрический метод	2,50	-
255	319484,01	1308037,77	Картометрический метод	2,50	-
256	319526,2	1308032,89	Картометрический метод	2,50	-
257	319552,01	1308030,8	Картометрический метод	2,50	-
258	319584,1	1308025,57	Картометрический метод	2,50	-
259	319615,14	1308019,64	Картометрический метод	2,50	-
260	319632,32	1308006,56	Картометрический метод	2,50	-
261	319646,62	1307995,75	Картометрический метод	2,50	-
262	319648,07	1307973,12	Картометрический метод	2,50	-
263	319614,14	1307896,01	Картометрический метод	2,50	-
264	319600,49	1307855,07	Картометрический метод	2,50	-
265	319589,86	1307824,92	Картометрический метод	2,50	-
266	319608,43	1307751,43	Картометрический метод	2,50	-
267	319599,69	1307725,88	Картометрический метод	2,50	-
268	319580,72	1307704,29	Картометрический метод	2,50	-
269	319558,5	1307690,17	Картометрический метод	2,50	-
270	319521,21	1307680,33	Картометрический метод	2,50	-
271	319504,67	1307675,57	Картометрический метод	2,50	-
233	319490,74	1307676,36	Картометрический метод	2,50	-
ЗУ1(7)					
272	321306,67	1309228,18	Картометрический метод	2,50	-
273	321182,06	1309240,48	Картометрический метод	2,50	-
274	321006,66	1309280,72	Картометрический метод	2,50	-
275	320968,25	1309288,47	Картометрический метод	2,50	-
276	320958,55	1309326,85	Картометрический метод	2,50	-
277	320942,16	1309338,71	Картометрический метод	2,50	-
278	320915,66	1309348,82	Картометрический метод	2,50	-
279	320893,34	1309363,47	Картометрический метод	2,50	-
280	320851,73	1309390,16	Картометрический метод	2,50	-
281	320903	1309462	Картометрический метод	2,50	-

Сведения о местоположении границ объекта

282	320923	1309507,33	Картометрический метод	2,50	-
283	320950,88	1309540,02	Картометрический метод	2,50	-
284	320997,99	1309577,84	Картометрический метод	2,50	-
285	321048,95	1309619,5	Картометрический метод	2,50	-
286	321094,21	1309669,05	Картометрический метод	2,50	-
287	321114,08	1309723,67	Картометрический метод	2,50	-
288	321140,56	1309722,02	Картометрический метод	2,50	-
289	321173,66	1309702,16	Картометрический метод	2,50	-
290	321206,77	1309655,81	Картометрический метод	2,50	-
291	321252,28	1309594,57	Картометрический метод	2,50	-
292	321294,43	1309567,26	Картометрический метод	2,50	-
293	321320,07	1309563,73	Картометрический метод	2,50	-
294	321359,04	1309578,85	Картометрический метод	2,50	-
295	321422,3	1309606,68	Картометрический метод	2,50	-
296	321477,43	1309629,11	Картометрический метод	2,50	-
297	321588,48	1309649,94	Картометрический метод	2,50	-
298	321604,96	1309609,62	Картометрический метод	2,50	-
299	321620,66	1309615,24	Картометрический метод	2,50	-
300	321713,25	1309629,33	Картометрический метод	2,50	-
301	321864,87	1309620,46	Картометрический метод	2,50	-
302	321892,22	1309613,54	Картометрический метод	2,50	-
303	321904,78	1309545,87	Картометрический метод	2,50	-
304	321918,49	1309398,43	Картометрический метод	2,50	-
305	321899,46	1309393,47	Картометрический метод	2,50	-
306	321892,01	1309299,95	Картометрический метод	2,50	-
307	321796,84	1309298,3	Картометрический метод	2,50	-
308	321788,56	1309287,54	Картометрический метод	2,50	-
309	321753,8	1309280,09	Картометрический метод	2,50	-
310	321637,11	1309260,23	Картометрический метод	2,50	-
311	321570,32	1309267	Картометрический метод	2,50	-
312	321490,12	1309264	Картометрический метод	2,50	-
313	321384,04	1309239,41	Картометрический метод	2,50	-
314	321336,03	1309228,4	Картометрический метод	2,50	-
272	321306,67	1309228,18	Картометрический метод	2,50	-
ЗУ1(8)					
315	314923,9	1312028,23	Картометрический метод	2,50	-
316	314838,28	1312075,33	Картометрический метод	2,50	-
317	314890,69	1312203,66	Картометрический метод	2,50	-
318	314915,53	1312316,56	Картометрический метод	2,50	-
319	314935,85	1312503,97	Картометрический метод	2,50	-
320	315020,9	1312753,1	Картометрический метод	2,50	-
321	315049,5	1312895,35	Картометрический метод	2,50	-
322	315046,49	1312925,46	Картометрический метод	2,50	-
323	314965,96	1312922,45	Картометрический метод	2,50	-
324	314962,95	1313075,24	Картометрический метод	2,50	-
325	314937,36	1313322,86	Картометрический метод	2,50	-
326	315002,84	1313365,01	Картометрический метод	2,50	-
327	315127,03	1313420,7	Картометрический метод	2,50	-
328	315190,25	1313523,07	Картометрический метод	2,50	-
329	315227,88	1313609,62	Картометрический метод	2,50	-
330	315216,59	1313674,35	Картометрический метод	2,50	-

Сведения о местоположении границ объекта

331	315276,05	1313659,3	Картометрический метод	2,50	-
332	315347,1	1313606,8	Картометрический метод	2,50	-
333	315418,3	1313514,79	Картометрический метод	2,50	-
334	315507,87	1313506,51	Картометрический метод	2,50	-
335	315507,87	1313460,6	Картометрический метод	2,50	-
336	315631,31	1313443,28	Картометрический метод	2,50	-
337	315633,56	1313358,99	Картометрический метод	2,50	-
338	315607,25	1313263,28	Картометрический метод	2,50	-
339	315601,85	1313182,02	Картометрический метод	2,50	-
340	315605,71	1313077,49	Картометрический метод	2,50	-
341	315604,96	1313023,3	Картометрический метод	2,50	-
342	315575,61	1312937,5	Картометрический метод	2,50	-
343	315550,02	1312881,8	Картометрический метод	2,50	-
344	315543,24	1312823,1	Картометрический метод	2,50	-
345	315446,32	1312807,46	Картометрический метод	2,50	-
346	315427,91	1312789,37	Картометрический метод	2,50	-
347	315404,36	1312712,56	Картометрический метод	2,50	-
348	315395,79	1312674,31	Картометрический метод	2,50	-
349	315393,57	1312630,67	Картометрический метод	2,50	-
350	315411,82	1312597,02	Картометрический метод	2,50	-
351	315498,16	1312570,04	Картометрический метод	2,50	-
352	315514,35	1312565,59	Картометрический метод	2,50	-
353	315535,77	1312506,07	Картометрический метод	2,50	-
354	315539,48	1312481,39	Картометрический метод	2,50	-
355	315531,17	1312465,29	Картометрический метод	2,50	-
356	315429,6	1312431,96	Картометрический метод	2,50	-
357	315390,87	1312419,58	Картометрический метод	2,50	-
358	315321,99	1312406,25	Картометрический метод	2,50	-
359	315312,79	1312384,98	Картометрический метод	2,50	-
360	315345,48	1312346,57	Картометрический метод	2,50	-
361	315369,38	1312328,6	Картометрический метод	2,50	-
362	315411,82	1312289,75	Картометрический метод	2,50	-
363	315427,34	1312268,39	Картометрический метод	2,50	-
364	315432,6	1312230,01	Картометрический метод	2,50	-
365	315421,31	1312177,32	Картометрический метод	2,50	-
366	315373,9	1312066,68	Картометрический метод	2,50	-
367	315394,36	1312026,61	Картометрический метод	2,50	-
368	315396,9	1312005,02	Картометрический метод	2,50	-
369	315383,57	1311942,49	Картометрический метод	2,50	-
370	315364,21	1311862,82	Картометрический метод	2,50	-
371	315347,38	1311819,02	Картометрический метод	2,50	-
372	315308,03	1311747,6	Картометрический метод	2,50	-
373	315246,7	1311620,36	Картометрический метод	2,50	-
374	315219,6	1311595,52	Картометрический метод	2,50	-
375	315106,71	1311637,67	Картометрический метод	2,50	-
376	315034,45	1311649,71	Картометрический метод	2,50	-
377	314965,96	1311650,46	Картометрический метод	2,50	-
378	314879,4	1311639,17	Картометрический метод	2,50	-
379	314880,91	1311695,62	Картометрический метод	2,50	-
380	314937,36	1311814,54	Картометрический метод	2,50	-
381	314949,02	1311863,84	Картометрический метод	2,50	-

Сведения о местоположении границ объекта

382	314976,5	1311930,07	Картометрический метод	2,50	-
383	314951,2	1311946,89	Картометрический метод	2,50	-
384	314979,02	1312018,06	Картометрический метод	2,50	-
315	314923,9	1312028,23	Картометрический метод	2,50	-
ЗУ1(9)					
385	314410,68	1309634,1	Картометрический метод	2,50	-
386	314376,05	1309644,01	Картометрический метод	2,50	-
387	314372,91	1309660,86	Картометрический метод	2,50	-
388	314369,77	1309679,95	Картометрический метод	2,50	-
389	314294,12	1309651,35	Картометрический метод	2,50	-
390	314192,13	1309665,81	Картометрический метод	2,50	-
391	314117,9	1309665,18	Картометрический метод	2,50	-
392	314079,97	1309667,17	Картометрический метод	2,50	-
393	314068,11	1309736,74	Картометрический метод	2,50	-
394	314068,43	1309756,42	Картометрический метод	2,50	-
395	314092,84	1309800,7	Картометрический метод	2,50	-
396	314106,59	1309840,85	Картометрический метод	2,50	-
397	314119,01	1309906,06	Картометрический метод	2,50	-
398	314138,09	1309929,79	Картометрический метод	2,50	-
399	314149,69	1310032,25	Картометрический метод	2,50	-
400	314191,27	1310264,91	Картометрический метод	2,50	-
401	314288,98	1310329,19	Картометрический метод	2,50	-
402	314344,69	1310387,47	Картометрический метод	2,50	-
403	314365	1310446,18	Картометрический метод	2,50	-
404	314378,63	1310486,09	Картометрический метод	2,50	-
405	314379,88	1310488,44	Картометрический метод	2,50	-
406	314456,11	1310672,02	Картометрический метод	2,50	-
407	314574,61	1310910,9	Картометрический метод	2,50	-
408	314576,02	1310913,55	Картометрический метод	2,50	-
409	314582,03	1310925,45	Картометрический метод	2,50	-
410	314634,7	1311025,26	Картометрический метод	2,50	-
411	314699,73	1311166,4	Картометрический метод	2,50	-
412	314754,67	1311217,82	Картометрический метод	2,50	-
413	314837,09	1311218,32	Картометрический метод	2,50	-
414	314858,26	1311220,84	Картометрический метод	2,50	-
415	314919,79	1311242,84	Картометрический метод	2,50	-
416	314960,93	1311190,56	Картометрический метод	2,50	-
417	314990,93	1311164,84	Картометрический метод	2,50	-
418	314989,21	1311149,42	Картометрический метод	2,50	-
419	315102,42	1311045,42	Картометрический метод	2,50	-
420	315094,85	1310970,07	Картометрический метод	2,50	-
421	315085,58	1310893,04	Картометрический метод	2,50	-
422	315041,39	1310738,14	Картометрический метод	2,50	-
423	315032,13	1310707,41	Картометрический метод	2,50	-
424	315043,07	1310592,49	Картометрический метод	2,50	-
425	315036,33	1310523,04	Картометрический метод	2,50	-
426	314963,51	1310263,74	Картометрический метод	2,50	-
427	314968,14	1310231,75	Картометрический метод	2,50	-
428	315025,39	1310196,81	Картометрический метод	2,50	-
429	315091,06	1310183,34	Картометрический метод	2,50	-
430	315086,01	1310095,78	Картометрический метод	2,50	-

Сведения о местоположении границ объекта

431	315092,59	1310012,89	Картометрический метод	2,50	-
432	315101,66	1309984,64	Картометрический метод	2,50	-
433	315114,21	1309964,06	Картометрический метод	2,50	-
434	315132,7	1309942,43	Картометрический метод	2,50	-
435	315129,21	1309917,67	Картометрический метод	2,50	-
436	315102,35	1309901,98	Картометрический метод	2,50	-
437	315113,3	1309883,22	Картометрический метод	2,50	-
438	315130,61	1309868,84	Картометрический метод	2,50	-
439	315165,31	1309841,63	Картометрический метод	2,50	-
440	315179,28	1309826,46	Картометрический метод	2,50	-
441	315226,6	1309804,07	Картометрический метод	2,50	-
442	315280,48	1309737,99	Картометрический метод	2,50	-
443	315305,34	1309664,27	Картометрический метод	2,50	-
444	315188,35	1309612	Картометрический метод	2,50	-
445	314840,04	1309460,08	Картометрический метод	2,50	-
446	314721,36	1309400,01	Картометрический метод	2,50	-
447	314680,66	1309382,6	Картометрический метод	2,50	-
448	314516,96	1309342,69	Картометрический метод	2,50	-
449	314388,4	1309352,12	Картометрический метод	2,50	-
450	314378,12	1309442,97	Картометрический метод	2,50	-
451	314382,4	1309552,68	Картометрический метод	2,50	-
385	314410,68	1309634,1	Картометрический метод	2,50	-
452	314876,47	1309757,11	Картометрический метод	2,50	-
453	314895,51	1309754,94	Картометрический метод	2,50	-
454	314902,14	1309822,44	Картометрический метод	2,50	-
455	314903,57	1309837,73	Картометрический метод	2,50	-
456	314915,2	1309834,84	Картометрический метод	2,50	-
457	314953,05	1309824,8	Картометрический метод	2,50	-
458	314967,04	1309876,34	Картометрический метод	2,50	-
459	314928,65	1309889,32	Картометрический метод	2,50	-
460	314918,88	1309852,35	Картометрический метод	2,50	-
461	314885,47	1309860,73	Картометрический метод	2,50	-
462	314882,65	1309824,76	Картометрический метод	2,50	-
452	314876,47	1309757,11	Картометрический метод	2,50	-
ЗУИ(10)					
463	311074,58	1307615,72	Картометрический метод	2,50	-
464	311064,95	1307596,58	Картометрический метод	2,50	-
465	310925,79	1307645,4	Картометрический метод	2,50	-
466	310908,05	1307658,03	Картометрический метод	2,50	-
467	310898,74	1307659,01	Картометрический метод	2,50	-
468	310893,84	1307659,5	Картометрический метод	2,50	-
469	310888,94	1307660,48	Картометрический метод	2,50	-
470	310880,61	1307662,44	Картометрический метод	2,50	-
471	310872,67	1307664,71	Картометрический метод	2,50	-
472	310866,88	1307666,36	Картометрический метод	2,50	-
473	310861,89	1307668,7	Картометрический метод	2,50	-
474	310851,2	1307673,71	Картометрический метод	2,50	-
475	310829,91	1307688,01	Картометрический метод	2,50	-
476	310816,9	1307696,75	Картометрический метод	2,50	-
477	310786,37	1307756,62	Картометрический метод	2,50	-

Сведения о местоположении границ объекта

478	310767,53	1307776,2	Картометрический метод	2,50	-
479	310745,2	1307797,79	Картометрический метод	2,50	-
480	310750,71	1307890,24	Картометрический метод	2,50	-
481	310781,8	1307929,09	Картометрический метод	2,50	-
482	310887,93	1308175,21	Картометрический метод	2,50	-
483	310950,61	1308205,86	Картометрический метод	2,50	-
484	310968,45	1308324,34	Картометрический метод	2,50	-
485	310934,59	1308327,09	Картометрический метод	2,50	-
486	310947,4	1308376,5	Картометрический метод	2,50	-
487	310970,43	1308395,27	Картометрический метод	2,50	-
488	310994,07	1308467,99	Картометрический метод	2,50	-
489	311013,28	1308489,03	Картометрический метод	2,50	-
490	311023,34	1308514,65	Картометрический метод	2,50	-
491	311065,43	1308552,17	Картометрический метод	2,50	-
492	311164,69	1308543,85	Картометрический метод	2,50	-
493	311200,62	1308566,52	Картометрический метод	2,50	-
494	311238,29	1308585	Картометрический метод	2,50	-
495	311243,87	1308604,19	Картометрический метод	2,50	-
496	311252,24	1308631,04	Картометрический метод	2,50	-
497	311265,84	1308651,62	Картометрический метод	2,50	-
498	311290,61	1308687,2	Картометрический метод	2,50	-
499	311298,63	1308726,6	Картометрический метод	2,50	-
500	311307,35	1308769,5	Картометрический метод	2,50	-
501	311289,44	1308789,56	Картометрический метод	2,50	-
502	311259,56	1308794,29	Картометрический метод	2,50	-
503	311235,95	1308779,17	Картометрический метод	2,50	-
504	311210,01	1308786,07	Картометрический метод	2,50	-
505	311215,31	1308814,09	Картометрический метод	2,50	-
506	311234,96	1308849,01	Картометрический метод	2,50	-
507	311189,86	1308915,4	Картометрический метод	2,50	-
508	311170,97	1308966,21	Картометрический метод	2,50	-
509	311166,09	1309035,97	Картометрический метод	2,50	-
510	311160,16	1309095,26	Картометрический метод	2,50	-
511	311167,48	1309146,53	Картометрический метод	2,50	-
512	311191,69	1309220,07	Картометрический метод	2,50	-
513	311201,32	1309264,06	Картометрический метод	2,50	-
514	311182,54	1309295,1	Картометрический метод	2,50	-
515	311115,18	1309355,45	Картометрический метод	2,50	-
516	311076,11	1309419,27	Картометрический метод	2,50	-
517	311050,3	1309464,26	Картометрический метод	2,50	-
518	311048,05	1309483,58	Картометрический метод	2,50	-
519	311071,92	1309580,06	Картометрический метод	2,50	-
520	311085,18	1309626,79	Картометрический метод	2,50	-
521	311098,78	1309665,15	Картометрический метод	2,50	-
522	311118,32	1309701,78	Картометрический метод	2,50	-
523	311136,8	1309713,98	Картометрический метод	2,50	-
524	311176,21	1309710,84	Картометрический метод	2,50	-
525	311185,97	1309720,26	Картометрический метод	2,50	-
526	311180,39	1309733,17	Картометрический метод	2,50	-
527	311116,67	1309774,53	Картометрический метод	2,50	-
528	311154,64	1309808,38	Картометрический метод	2,50	-

Сведения о местоположении границ объекта

529	311224,18	1309870,1	Картометрический метод	2,50	-
530	311255,78	1309886,75	Картометрический метод	2,50	-
531	311332,22	1309920,92	Картометрический метод	2,50	-
532	311379,71	1309952,49	Картометрический метод	2,50	-
533	311422,72	1310017,45	Картометрический метод	2,50	-
534	311444,22	1310097,05	Картометрический метод	2,50	-
535	311430,04	1310124,95	Картометрический метод	2,50	-
536	311397,56	1310140,97	Картометрический метод	2,50	-
537	311400,76	1310170,7	Картометрический метод	2,50	-
538	311462,31	1310136,58	Картометрический метод	2,50	-
539	311516,75	1310129,52	Картометрический метод	2,50	-
540	311537,92	1310123,47	Картометрический метод	2,50	-
541	311588,55	1310102,87	Картометрический метод	2,50	-
542	311705,04	1310087,87	Картометрический метод	2,50	-
543	311747,58	1310008,7	Картометрический метод	2,50	-
544	311797,84	1309922,75	Картометрический метод	2,50	-
545	311783,66	1309763,56	Картометрический метод	2,50	-
546	311792,73	1309588,14	Картометрический метод	2,50	-
547	311784,79	1309434,6	Картометрический метод	2,50	-
548	311804,69	1309427,76	Картометрический метод	2,50	-
549	311796,78	1309403,42	Картометрический метод	2,50	-
550	311783,43	1309408,17	Картометрический метод	2,50	-
551	311779,81	1309342,03	Картометрический метод	2,50	-
552	311776,27	1309335,56	Картометрический метод	2,50	-
553	311750,46	1309317,78	Картометрический метод	2,50	-
554	311726,75	1309273,48	Картометрический метод	2,50	-
555	311700,59	1309250,46	Картометрический метод	2,50	-
556	311681,06	1309233,37	Картометрический метод	2,50	-
557	311666,41	1309206,52	Картометрический метод	2,50	-
558	311666,06	1309183,5	Картометрический метод	2,50	-
559	311665,36	1309143,74	Картометрический метод	2,50	-
560	311661,18	1309060,03	Картометрический метод	2,50	-
561	311705,47	1309062,13	Картометрический метод	2,50	-
562	311766,16	1309064,22	Картометрический метод	2,50	-
563	311812,37	1309058,99	Картометрический метод	2,50	-
564	311886,66	1309052,01	Картометрический метод	2,50	-
565	311888,25	1308988,29	Картометрический метод	2,50	-
566	311841,12	1308554,29	Картометрический метод	2,50	-
567	311815,67	1308312,33	Картометрический метод	2,50	-
568	311814,75	1308305,51	Картометрический метод	2,50	-
569	311780,75	1308328,6	Картометрический метод	2,50	-
570	311725,49	1308340,5	Картометрический метод	2,50	-
571	311631,57	1308357,85	Картометрический метод	2,50	-
572	311571,54	1308361,98	Картометрический метод	2,50	-
573	311557,11	1308369,39	Картометрический метод	2,50	-
574	311554,07	1308412,36	Картометрический метод	2,50	-
575	311545,47	1308442,06	Картометрический метод	2,50	-
576	311544,4	1308450,39	Картометрический метод	2,50	-
577	311536,32	1308454,86	Картометрический метод	2,50	-
578	311531,16	1308457,72	Картометрический метод	2,50	-
579	311529,78	1308458,48	Картометрический метод	2,50	-

Сведения о местоположении границ объекта

580	311504,7	1308461,71	Картометрический метод	2,50	-
581	311405,71	1308465,65	Картометрический метод	2,50	-
582	311376,33	1308471,49	Картометрический метод	2,50	-
583	311370,49	1308457	Картометрический метод	2,50	-
584	311402,27	1308453,92	Картометрический метод	2,50	-
585	311504,46	1308448,2	Картометрический метод	2,50	-
586	311529,62	1308439,99	Картометрический метод	2,50	-
587	311538,62	1308423,24	Картометрический метод	2,50	-
588	311541,29	1308389,1	Картометрический метод	2,50	-
589	311541,2	1308361,23	Картометрический метод	2,50	-
590	311565,98	1308349,02	Картометрический метод	2,50	-
591	311515,82	1308360,4	Картометрический метод	2,50	-
592	311417,37	1308366	Картометрический метод	2,50	-
593	311418,67	1308355,03	Картометрический метод	2,50	-
594	311414,65	1308324,44	Картометрический метод	2,50	-
595	311403,8	1308239,87	Картометрический метод	2,50	-
596	311411,94	1308235,12	Картометрический метод	2,50	-
597	311387,53	1308088,65	Картометрический метод	2,50	-
598	311377,71	1308058,71	Картометрический метод	2,50	-
599	311353,29	1308027,66	Картометрический метод	2,50	-
600	311321,21	1308004,99	Картометрический метод	2,50	-
601	311285,63	1307987,21	Картометрический метод	2,50	-
602	311235,76	1307954,77	Картометрический метод	2,50	-
603	311210,3	1307934,54	Картометрический метод	2,50	-
604	311181,36	1307908,03	Картометрический метод	2,50	-
605	311174,03	1307868,62	Картометрический метод	2,50	-
606	311158,3	1307825,24	Картометрический метод	2,50	-
607	311134,51	1307714,08	Картометрический метод	2,50	-
463	311074,58	1307615,72	Картометрический метод	2,50	-
608	311535,48	1308484,48	Картометрический метод	2,50	-
609	311532,26	1308508,95	Картометрический метод	2,50	-
610	311486,86	1308513,11	Картометрический метод	2,50	-
611	311488,77	1308552,21	Картометрический метод	2,50	-
612	311529,24	1308547,29	Картометрический метод	2,50	-
613	311518,74	1308638,69	Картометрический метод	2,50	-
614	311515,57	1308656,38	Картометрический метод	2,50	-
615	311509,55	1308666,22	Картометрический метод	2,50	-
616	311501,07	1308673,6	Картометрический метод	2,50	-
617	311413,86	1308690	Картометрический метод	2,50	-
618	311366,28	1308695,2	Картометрический метод	2,50	-
619	311364,37	1308667,31	Картометрический метод	2,50	-
620	311361,86	1308566,01	Картометрический метод	2,50	-
621	311364,68	1308514,82	Картометрический метод	2,50	-
622	311369,67	1308497,52	Картометрический метод	2,50	-
623	311379	1308481,53	Картометрический метод	2,50	-
624	311389,93	1308476,06	Картометрический метод	2,50	-
625	311433,68	1308469,5	Картометрический метод	2,50	-
626	311492,19	1308464,57	Картометрический метод	2,50	-
627	311517,89	1308464,03	Картометрический метод	2,50	-
628	311528,69	1308470,18	Картометрический метод	2,50	-

Сведения о местоположении границ объекта

629	311533,89	1308478,11	Картометрический метод	2,50	-
608	311535,48	1308484,48	Картометрический метод	2,50	-
ЗУ(11)					
630	311214,23	1308098,39	Картометрический метод	2,50	-
631	311235,12	1308244,38	Картометрический метод	2,50	-
632	311200,43	1308250,1	Картометрический метод	2,50	-
633	311120,37	1308257,5	Картометрический метод	2,50	-
634	311107,48	1308243,74	Картометрический метод	2,50	-
635	311089,1	1308111,01	Картометрический метод	2,50	-
630	311214,23	1308098,39	Картометрический метод	2,50	-
636	309751,02	1305419,67	Картометрический метод	2,50	-
637	309701,98	1305350,14	Картометрический метод	2,50	-
638	309688	1305309	Картометрический метод	2,50	-
639	309649,42	1305280,43	Картометрический метод	2,50	-
640	309598,78	1305288,28	Картометрический метод	2,50	-
641	309549,6	1305284,91	Картометрический метод	2,50	-
642	309497,04	1305271,3	Картометрический метод	2,50	-
643	309455,54	1305261,52	Картометрический метод	2,50	-
644	309433,74	1305267,61	Картометрический метод	2,50	-
645	309413,07	1305289,56	Картометрический метод	2,50	-
646	309398,33	1305306,71	Картометрический метод	2,50	-
647	309378,62	1305322,57	Картометрический метод	2,50	-
648	309349,78	1305337,15	Картометрический метод	2,50	-
649	309296,58	1305377,69	Картометрический метод	2,50	-
650	309281,36	1305401,57	Картометрический метод	2,50	-
651	309268,86	1305433,94	Картометрический метод	2,50	-
652	309272,71	1305451,72	Картометрический метод	2,50	-
653	309279,92	1305463,1	Картометрический метод	2,50	-
654	309232,34	1305465,14	Картометрический метод	2,50	-
655	309218,7	1305470,31	Картометрический метод	2,50	-
656	309178,96	1305551,71	Картометрический метод	2,50	-
657	309181,21	1305563,24	Картометрический метод	2,50	-
658	309186,97	1305568,06	Картометрический метод	2,50	-
659	309266,45	1305576,71	Картометрический метод	2,50	-
660	309310,11	1305568,53	Картометрический метод	2,50	-
661	309408,92	1305597,81	Картометрический метод	2,50	-
662	309445	1305657	Картометрический метод	2,50	-
663	309451	1305684	Картометрический метод	2,50	-
664	309434	1305743	Картометрический метод	2,50	-
665	309434	1305763	Картометрический метод	2,50	-
666	309404	1305784	Картометрический метод	2,50	-
667	309368	1305777	Картометрический метод	2,50	-
668	309340	1305779	Картометрический метод	2,50	-
669	309326,04	1305791,7	Картометрический метод	2,50	-
670	309305,94	1305822,97	Картометрический метод	2,50	-
671	309317	1305859	Картометрический метод	2,50	-
672	309334,44	1305910,75	Картометрический метод	2,50	-
673	309354,03	1305923,53	Картометрический метод	2,50	-
674	309443,69	1305891,51	Картометрический метод	2,50	-
675	309536,1	1305900,66	Картометрический метод	2,50	-

Сведения о местоположении границ объекта

676	309624,85	1305925,36	Картометрический метод	2,50	-
677	309658,7	1305965,62	Картометрический метод	2,50	-
678	309662,36	1306017,77	Картометрический метод	2,50	-
679	309591,91	1306197,1	Картометрический метод	2,50	-
680	309580,02	1306257,48	Картометрический метод	2,50	-
681	309695,3	1306256,57	Картометрический метод	2,50	-
682	309782,22	1306307,81	Картометрический метод	2,50	-
683	309881,95	1306321,53	Картометрический метод	2,50	-
684	309909,01	1306329,83	Картометрический метод	2,50	-
685	309916,72	1306356,3	Картометрический метод	2,50	-
686	309939,59	1306443,22	Картометрический метод	2,50	-
687	309989,91	1306488,97	Картометрический метод	2,50	-
688	309969,79	1306563,99	Картометрический метод	2,50	-
689	309952,4	1306617,97	Картометрический метод	2,50	-
690	309973,45	1306661,89	Картометрический метод	2,50	-
691	310027,43	1306683,85	Картометрический метод	2,50	-
692	310072,26	1306713,13	Картометрический метод	2,50	-
693	310127,16	1306743,32	Картометрический метод	2,50	-
694	310166,5	1306738,75	Картометрический метод	2,50	-
695	310266,23	1306674,7	Картометрический метод	2,50	-
696	310306,48	1306622,55	Картометрический метод	2,50	-
697	310324,16	1306577,08	Картометрический метод	2,50	-
698	310328,86	1306524,56	Картометрический метод	2,50	-
699	310309,64	1306473,31	Картометрический метод	2,50	-
700	310263,48	1306412,11	Картометрический метод	2,50	-
701	310227,23	1306300,34	Картометрический метод	2,50	-
702	310179,81	1306211,89	Картометрический метод	2,50	-
703	310142,71	1306170,56	Картометрический метод	2,50	-
704	310079	1306038	Картометрический метод	2,50	-
705	309979	1305862	Картометрический метод	2,50	-
706	309976	1305755	Картометрический метод	2,50	-
707	309905	1305617	Картометрический метод	2,50	-
708	309999	1305587	Картометрический метод	2,50	-
709	309981	1305504	Картометрический метод	2,50	-
710	310026	1305367	Картометрический метод	2,50	-
711	310026	1305306	Картометрический метод	2,50	-
712	309991	1305326	Картометрический метод	2,50	-
713	309952	1305342	Картометрический метод	2,50	-
714	309856	1305373	Картометрический метод	2,50	-
636	309751,02	1305419,67	Картометрический метод	2,50	-
ЗУ(12)					
715	310458,98	1300522,21	Картометрический метод	2,50	-
716	310408,42	1300509,4	Картометрический метод	2,50	-
717	310419	1300569	Картометрический метод	2,50	-
718	310434	1300654	Картометрический метод	2,50	-
719	310436	1300699	Картометрический метод	2,50	-
720	310412	1300745	Картометрический метод	2,50	-
721	310379	1300770	Картометрический метод	2,50	-
722	310373	1300787	Картометрический метод	2,50	-
723	310350	1300831	Картометрический метод	2,50	-
724	310338	1300874	Картометрический метод	2,50	-

Сведения о местоположении границ объекта

725	310331	1300946	Картометрический метод	2,50	-
726	310334	1300963	Картометрический метод	2,50	-
727	310357	1300996	Картометрический метод	2,50	-
728	310409	1301019	Картометрический метод	2,50	-
729	310427	1301051	Картометрический метод	2,50	-
730	310424	1301086	Картометрический метод	2,50	-
731	310380	1301127	Картометрический метод	2,50	-
732	310304	1301182	Картометрический метод	2,50	-
733	310282	1301233	Картометрический метод	2,50	-
734	310277	1301280	Картометрический метод	2,50	-
735	310297	1301361	Картометрический метод	2,50	-
736	310318	1301380	Картометрический метод	2,50	-
737	310353	1301378	Картометрический метод	2,50	-
738	310388	1301353	Картометрический метод	2,50	-
739	310422	1301348	Картометрический метод	2,50	-
740	310455	1301359	Картометрический метод	2,50	-
741	310471	1301373	Картометрический метод	2,50	-
742	310492,93	1301373,94	Картометрический метод	2,50	-
743	310508,02	1301381,49	Картометрический метод	2,50	-
744	310522,31	1301404,52	Картометрический метод	2,50	-
745	310527,08	1301425,56	Картометрический метод	2,50	-
746	310532,24	1301459,71	Картометрический метод	2,50	-
747	310541,37	1301485,12	Картометрический метод	2,50	-
748	310565,2	1301526,82	Картометрический метод	2,50	-
749	310583,46	1301567,32	Картометрический метод	2,50	-
750	310590,21	1301589,16	Картометрический метод	2,50	-
751	310589,02	1301610,2	Картометрический метод	2,50	-
752	310575,92	1301641,57	Картометрический метод	2,50	-
753	310575,52	1301661,43	Картометрический метод	2,50	-
754	310589,02	1301692,4	Картометрический метод	2,50	-
755	310612,45	1301722,18	Картометрический метод	2,50	-
756	310629,13	1301754,34	Картометрический метод	2,50	-
757	310639,05	1301792,86	Картометрический метод	2,50	-
758	310640,64	1301827,41	Картометрический метод	2,50	-
759	310636,67	1301857,19	Картометрический метод	2,50	-
760	310616,82	1301909,6	Картометрический метод	2,50	-
761	310583,46	1301958,84	Картометрический метод	2,50	-
762	310519,93	1302026,34	Картометрический метод	2,50	-
763	310448,46	1302085,9	Картометрический метод	2,50	-
764	310413,91	1302102,18	Картометрический метод	2,50	-
765	310407,56	1302116,87	Картометрический метод	2,50	-
766	310410,73	1302141,49	Картометрический метод	2,50	-
767	310419,07	1302156,58	Картометрический метод	2,50	-
768	310429,4	1302160,55	Картометрический метод	2,50	-
769	310454,94	1302146,49	Картометрический метод	2,50	-
770	310469,5	1302157,38	Картометрический метод	2,50	-
771	310477,84	1302177,23	Картометрический метод	2,50	-
772	310479,03	1302202,64	Картометрический метод	2,50	-
773	310489,22	1302208,71	Картометрический метод	2,50	-
774	310505,89	1302213,63	Картометрический метод	2,50	-
775	310515,17	1302229,64	Картометрический метод	2,50	-

Сведения о местоположении границ объекта

776	310530,65	1302247,91	Картометрический метод	2,50	-
777	310536,21	1302264,59	Картометрический метод	2,50	-
778	310536,61	1302283,25	Картометрический метод	2,50	-
779	310528,67	1302295,96	Картометрический метод	2,50	-
780	310516,75	1302301,12	Картометрический метод	2,50	-
781	310508,41	1302311,44	Картометрический метод	2,50	-
782	310508,41	1302336,46	Картометрический метод	2,50	-
783	310498,89	1302356,71	Картометрический метод	2,50	-
784	310510	1302366,64	Картометрический метод	2,50	-
785	310525,49	1302362,27	Картометрический метод	2,50	-
786	310551,3	1302347,58	Картометрический метод	2,50	-
787	310581,87	1302340,43	Картометрический метод	2,50	-
788	310598,95	1302345,19	Картометрический метод	2,50	-
789	310608,48	1302361,87	Картометрический метод	2,50	-
790	310609,27	1302374,98	Картометрический метод	2,50	-
791	310611,66	1302396,02	Картометрический метод	2,50	-
792	310619,6	1302405,95	Картометрический метод	2,50	-
793	310656,52	1302390,86	Картометрический метод	2,50	-
794	310672,81	1302389,67	Картометрический метод	2,50	-
795	310684,72	1302397,21	Картометрический метод	2,50	-
796	310689,88	1302407,54	Картометрический метод	2,50	-
797	310690,28	1302430,17	Картометрический метод	2,50	-
798	310681,14	1302472,26	Картометрический метод	2,50	-
799	310687,1	1302488,94	Картометрический метод	2,50	-
800	310704,17	1302498,47	Картометрический метод	2,50	-
801	310748,87	1302490,26	Картометрический метод	2,50	-
802	310752,22	1302508	Картометрический метод	2,50	-
803	310756,96	1302532,64	Картометрический метод	2,50	-
804	310769,34	1302530,42	Картометрический метод	2,50	-
805	310786,17	1302537,24	Картометрический метод	2,50	-
806	310813,47	1302554,39	Картометрический метод	2,50	-
807	310829,65	1302599,72	Картометрический метод	2,50	-
808	310844,1	1302638,82	Картометрический метод	2,50	-
809	310860,44	1302657,7	Картометрический метод	2,50	-
810	310880,48	1302655,71	Картометрический метод	2,50	-
811	310898,06	1302644,37	Картометрический метод	2,50	-
812	310907,42	1302645,17	Картометрический метод	2,50	-
813	310921,49	1302662,86	Картометрический метод	2,50	-
814	310932,6	1302665,72	Картометрический метод	2,50	-
815	310947,4	1302663,73	Картометрический метод	2,50	-
816	310960,89	1302653,58	Картометрический метод	2,50	-
817	310978,34	1302639,61	Картометрический метод	2,50	-
818	310979,77	1302632,31	Картометрический метод	2,50	-
819	310990,88	1302622,94	Картометрический метод	2,50	-
820	311012,31	1302624,06	Картометрический метод	2,50	-
821	311024,62	1302629,1	Картометрический метод	2,50	-
822	311032,78	1302643,74	Картометрический метод	2,50	-
823	311045,32	1302665,48	Картометрический метод	2,50	-
824	311058,49	1302708,96	Картометрический метод	2,50	-
825	311078,22	1302721,62	Картометрический метод	2,50	-
826	311095,64	1302705,3	Картометрический метод	2,50	-

Сведения о местоположении границ объекта

827	311133,36	1302559,38	Картометрический метод	2,50	-
828	311152,33	1302492,64	Картометрический метод	2,50	-
829	311190,07	1302340,11	Картометрический метод	2,50	-
830	311264,4	1302003,83	Картометрический метод	2,50	-
831	311296,21	1301871,85	Картометрический метод	2,50	-
832	311318,42	1301738,37	Картометрический метод	2,50	-
833	311259,49	1301780,95	Картометрический метод	2,50	-
834	311240,43	1301779,76	Картометрический метод	2,50	-
835	311230,9	1301765,86	Картометрический метод	2,50	-
836	311222,56	1301713,05	Картометрический метод	2,50	-
837	311205,88	1301620,13	Картометрический метод	2,50	-
838	311195,18	1301599,42	Картометрический метод	2,50	-
839	311203,81	1301592,84	Картометрический метод	2,50	-
840	311181,81	1301480,42	Картометрический метод	2,50	-
841	311164,71	1301445,8	Картометрический метод	2,50	-
842	311139,79	1301404,64	Картометрический метод	2,50	-
843	311067,19	1301330,15	Картометрический метод	2,50	-
844	311018,99	1301311,84	Картометрический метод	2,50	-
845	310934,55	1301318,82	Картометрический метод	2,50	-
846	310873,61	1301368,34	Картометрический метод	2,50	-
847	310873,68	1301348,03	Картометрический метод	2,50	-
848	310869,43	1301330,73	Картометрический метод	2,50	-
849	310848,56	1301303,75	Картометрический метод	2,50	-
850	310822,21	1301277,4	Картометрический метод	2,50	-
851	310804,76	1301248,83	Картометрический метод	2,50	-
852	310795,23	1301199,95	Картометрический метод	2,50	-
853	310776,07	1301163,45	Картометрический метод	2,50	-
854	310730,16	1301062,19	Картометрический метод	2,50	-
855	310736,19	1300998,07	Картометрический метод	2,50	-
856	310741,59	1300978,07	Картометрический метод	2,50	-
857	310734,6	1300924,11	Картометрический метод	2,50	-
858	310721,27	1300882,85	Картометрический метод	2,50	-
859	310716,19	1300854,91	Картометрический метод	2,50	-
860	310709,84	1300828,25	Картометрический метод	2,50	-
861	310700,6	1300809,2	Картометрический метод	2,50	-
862	310616,17	1300702,55	Картометрический метод	2,50	-
863	310526,66	1300577,48	Картометрический метод	2,50	-
715	310458,98	1300522,21	Картометрический метод	2,50	-
ЗУ(13)					
864	308641,67	1303927,58	Картометрический метод	2,50	-
865	308631,13	1303919,31	Картометрический метод	2,50	-
866	308586,82	1303962,13	Картометрический метод	2,50	-
867	308596,45	1303967,82	Картометрический метод	2,50	-
868	308594,49	1303969,56	Картометрический метод	2,50	-
869	308632,27	1303989,94	Картометрический метод	2,50	-
870	308634,21	1303991,32	Картометрический метод	2,50	-
871	308482,74	1304155,77	Картометрический метод	2,50	-
872	308556,68	1304180,42	Картометрический метод	2,50	-
873	308743,34	1304109,96	Картометрический метод	2,50	-
874	308763,03	1304093,4	Картометрический метод	2,50	-
875	308811,74	1304016,02	Картометрический метод	2,50	-

Сведения о местоположении границ объекта

876	308863,38	1303955,19	Картометрический метод	2,50	-
877	308940,92	1303879,15	Картометрический метод	2,50	-
878	309001,78	1303786,59	Картометрический метод	2,50	-
879	309031,69	1303683	Картометрический метод	2,50	-
880	309051,23	1303699,59	Картометрический метод	2,50	-
881	309058,93	1303703,85	Картометрический метод	2,50	-
882	309066,64	1303708,11	Картометрический метод	2,50	-
883	309084,34	1303722,88	Картометрический метод	2,50	-
884	308953,27	1303924,99	Картометрический метод	2,50	-
885	309079,47	1304003,88	Картометрический метод	2,50	-
886	309112,36	1303976,52	Картометрический метод	2,50	-
887	309352,67	1303900,56	Картометрический метод	2,50	-
888	309409,38	1303862,93	Картометрический метод	2,50	-
889	309410,87	1303859,13	Картометрический метод	2,50	-
890	309423,69	1303826,36	Картометрический метод	2,50	-
891	309375,99	1303716,65	Картометрический метод	2,50	-
892	309383,94	1303680,08	Картометрический метод	2,50	-
893	309412,03	1303651,46	Картометрический метод	2,50	-
894	309469,27	1303632,91	Картометрический метод	2,50	-
895	309531,07	1303629,96	Картометрический метод	2,50	-
896	309603,45	1303615,99	Картометрический метод	2,50	-
897	309688,16	1303648,28	Картометрический метод	2,50	-
898	309773,49	1303630,79	Картометрический метод	2,50	-
899	309934,09	1303668,42	Картометрический метод	2,50	-
900	310017,83	1303701,28	Картометрический метод	2,50	-
901	310046,45	1303680,61	Картометрический метод	2,50	-
902	310015,18	1303589,98	Картометрический метод	2,50	-
903	309969,07	1303547,58	Картометрический метод	2,50	-
904	309968,01	1303473,37	Картометрический метод	2,50	-
905	309893,28	1303374,26	Картометрический метод	2,50	-
906	309937,36	1303306,38	Картометрический метод	2,50	-
907	309928,52	1303260,14	Картометрический метод	2,50	-
908	309866,67	1303221,38	Картометрический метод	2,50	-
909	309875,26	1303213,98	Картометрический метод	2,50	-
910	309881,48	1303206,97	Картометрический метод	2,50	-
911	309933,03	1303238	Картометрический метод	2,50	-
912	310014,23	1303184,25	Картометрический метод	2,50	-
913	310172,59	1303066,86	Картометрический метод	2,50	-
914	310243,08	1303002,73	Картометрический метод	2,50	-
915	310254,74	1302942,83	Картометрический метод	2,50	-
916	310265,87	1302855,38	Картометрический метод	2,50	-
917	310253,68	1302831,53	Картометрический метод	2,50	-
918	310217,64	1302817,75	Картометрический метод	2,50	-
919	310200,68	1302789,13	Картометрический метод	2,50	-
920	310209,69	1302760,51	Картометрический метод	2,50	-
921	310244,14	1302735,07	Картометрический метод	2,50	-
922	310251,03	1302700,09	Картометрический метод	2,50	-
923	310277	1302676,24	Картометрический метод	2,50	-
924	310277,36	1302647,07	Картометрический метод	2,50	-
925	310263,71	1302582,63	Картометрический метод	2,50	-
926	310060,17	1302470,11	Картометрический метод	2,50	-

Сведения о местоположении границ объекта

927	310038,74	1302469	Картометрический метод	2,50	-
928	309996,52	1302501,69	Картометрический метод	2,50	-
929	309973,35	1302510,57	Картометрический метод	2,50	-
930	309945,1	1302502,96	Картометрический метод	2,50	-
931	309911,77	1302490,89	Картометрический метод	2,50	-
932	309892,41	1302491,85	Картометрический метод	2,50	-
933	309848,79	1302523,96	Картометрический метод	2,50	-
934	309786,74	1302584,02	Картометрический метод	2,50	-
935	309771,03	1302599,46	Картометрический метод	2,50	-
936	309747,38	1302603,74	Картометрический метод	2,50	-
937	309731,04	1302599,78	Картометрический метод	2,50	-
938	309693	1302569	Картометрический метод	2,50	-
939	309621	1302654	Картометрический метод	2,50	-
940	309576,33	1302674,12	Картометрический метод	2,50	-
941	309426	1302669	Картометрический метод	2,50	-
942	309196	1302946	Картометрический метод	2,50	-
943	309007	1303079	Картометрический метод	2,50	-
944	308869,42	1303174,71	Картометрический метод	2,50	-
945	308895,99	1303203,66	Картометрический метод	2,50	-
946	308888,53	1303240,17	Картометрический метод	2,50	-
947	308846,95	1303302,54	Картометрический метод	2,50	-
948	308846,55	1303347,78	Картометрический метод	2,50	-
949	308834,17	1303388,72	Картометрический метод	2,50	-
950	308837,03	1303408,4	Картометрический метод	2,50	-
951	308852,9	1303423,64	Картометрический метод	2,50	-
952	308873,85	1303433,48	Картометрический метод	2,50	-
953	308894,49	1303445,86	Картометрический метод	2,50	-
954	308853,54	1303447,13	Картометрический метод	2,50	-
955	308806,88	1303444,91	Картометрический метод	2,50	-
956	308768,47	1303442,37	Картометрический метод	2,50	-
957	308727,12	1303475,82	Картометрический метод	2,50	-
958	308487,22	1303721,09	Картометрический метод	2,50	-
959	308615,68	1303830,7	Картометрический метод	2,50	-
960	308587,58	1303875,89	Картометрический метод	2,50	-
961	308643,26	1303926,16	Картометрический метод	2,50	-
864	308641,67	1303927,58	Картометрический метод	2,50	-
962	308983,64	1303345,46	Картометрический метод	2,50	-
963	308959,48	1303398,77	Картометрический метод	2,50	-
964	308943,44	1303426,94	Картометрический метод	2,50	-
965	308910,83	1303444,06	Картометрический метод	2,50	-
966	308891,33	1303441,02	Картометрический метод	2,50	-
967	308854,38	1303420,44	Картометрический метод	2,50	-
968	308841,17	1303405,49	Картометрический метод	2,50	-
969	308839,43	1303384,47	Картометрический метод	2,50	-
970	308851,57	1303345,03	Картометрический метод	2,50	-
971	308894,8	1303274,82	Картометрический метод	2,50	-
962	308983,64	1303345,46	Картометрический метод	2,50	-
972	309091,26	1303715,54	Картометрический метод	2,50	-
973	309120,88	1303742,55	Картометрический метод	2,50	-

Сведения о местоположении границ объекта

974	309108,53	1303756,18	Картометрический метод	2,50	-
975	309079,68	1303730,07	Картометрический метод	2,50	-
976	309084,35	1303722,88	Картометрический метод	2,50	-
972	309091,26	1303715,54	Картометрический метод	2,50	-
977	309019,74	1303680,38	Картометрический метод	2,50	-
978	308990,2	1303731,95	Картометрический метод	2,50	-
979	309012,34	1303748,16	Картометрический метод	2,50	-
980	308975,73	1303820,94	Картометрический метод	2,50	-
981	308970,52	1303831,29	Картометрический метод	2,50	-
982	308961,4	1303845,22	Картометрический метод	2,50	-
983	308959,32	1303848,35	Картометрический метод	2,50	-
984	308936,05	1303876,47	Картометрический метод	2,50	-
985	308904,68	1303850,35	Картометрический метод	2,50	-
986	308884,98	1303875,86	Картометрический метод	2,50	-
987	308852,08	1303911,66	Картометрический метод	2,50	-
988	308838,23	1303926,61	Картометрический метод	2,50	-
989	308824,19	1303914,55	Картометрический метод	2,50	-
990	308825,65	1303912,7	Картометрический метод	2,50	-
991	308779,29	1303873,45	Картометрический метод	2,50	-
992	308773,17	1303879,37	Картометрический метод	2,50	-
993	308747,18	1303854,41	Картометрический метод	2,50	-
994	308744,41	1303851,75	Картометрический метод	2,50	-
995	308747,38	1303848,37	Картометрический метод	2,50	-
996	308717,18	1303818,47	Картометрический метод	2,50	-
997	308726,54	1303808,05	Картометрический метод	2,50	-
998	308726,92	1303800,82	Картометрический метод	2,50	-
999	308729,34	1303754,44	Картометрический метод	2,50	-
1000	308742,68	1303660,67	Картометрический метод	2,50	-
1001	308744,19	1303655,55	Картометрический метод	2,50	-
1002	308746,85	1303646,51	Картометрический метод	2,50	-
1003	308793,3	1303585,78	Картометрический метод	2,50	-
1004	308894,86	1303654,69	Картометрический метод	2,50	-
1005	308939,47	1303684,95	Картометрический метод	2,50	-
1006	308970,87	1303646,64	Картометрический метод	2,50	-
977	309019,74	1303680,38	Картометрический метод	2,50	-
ЗУ(14)					
1007	312190,79	1295428,55	Картометрический метод	2,50	-
1008	312202,65	1295482,61	Картометрический метод	2,50	-
1009	312224,63	1295546,44	Картометрический метод	2,50	-
1010	312237,88	1295593,87	Картометрический метод	2,50	-
1011	312234,82	1295624,19	Картометрический метод	2,50	-
1012	312247,5	1295651,56	Картометрический метод	2,50	-
1013	312231,17	1295660,36	Картометрический метод	2,50	-
1014	312226,02	1295711,4	Картометрический метод	2,50	-
1015	312221,95	1295865,28	Картометрический метод	2,50	-
1016	312217,51	1295900,75	Картометрический метод	2,50	-
1017	312223,85	1295940,66	Картометрический метод	2,50	-
1018	312256,15	1296007,17	Картометрический метод	2,50	-
1019	312308,73	1296119,29	Картометрический метод	2,50	-
1020	312330,26	1296176,93	Картометрический метод	2,50	-

Сведения о местоположении границ объекта

1021	312370,17	1296248,51	Картометрический метод	2,50	-
1022	312373,97	1296296,01	Картометрический метод	2,50	-
1023	312383,47	1296320,72	Картометрический метод	2,50	-
1024	312315,06	1296345,42	Картометрический метод	2,50	-
1025	312228,35	1296391,12	Картометрический метод	2,50	-
1026	312288,09	1296312,52	Картометрический метод	2,50	-
1027	312288,09	1296275,22	Картометрический метод	2,50	-
1028	312239,26	1296136,88	Картометрический метод	2,50	-
1029	312182,3	1296020,24	Картометрический метод	2,50	-
1030	312135,51	1295904,28	Картометрический метод	2,50	-
1031	312121,27	1295774,08	Картометрический метод	2,50	-
1032	312102,28	1295712,71	Картометрический метод	2,50	-
1033	312069,05	1295632,69	Картометрический метод	2,50	-
1034	311995,13	1295617,94	Картометрический метод	2,50	-
1035	311976	1295608	Картометрический метод	2,50	-
1036	311935,37	1295573,88	Картометрический метод	2,50	-
1037	311925,67	1295575,23	Картометрический метод	2,50	-
1038	311908,63	1295611,66	Картометрический метод	2,50	-
1039	311858,41	1295668,86	Картометрический метод	2,50	-
1040	311809,58	1295705,83	Картометрический метод	2,50	-
1041	311774,74	1295706,61	Картометрический метод	2,50	-
1042	311772,43	1295741,05	Картометрический метод	2,50	-
1043	311788,3	1295767,64	Картометрический метод	2,50	-
1044	311801,87	1295804,93	Картометрический метод	2,50	-
1045	311857,47	1295964,3	Картометрический метод	2,50	-
1046	311706,25	1296021,26	Картометрический метод	2,50	-
1047	311743,55	1296116,88	Картометрический метод	2,50	-
1048	311688,38	1296122,61	Картометрический метод	2,50	-
1049	311647,58	1296126,1	Картометрический метод	2,50	-
1050	311643	1296167	Картометрический метод	2,50	-
1051	311531	1296211	Картометрический метод	2,50	-
1052	311502,15	1296255,32	Картометрический метод	2,50	-
1053	311523,54	1296176,86	Картометрический метод	2,50	-
1054	311524,83	1296146,64	Картометрический метод	2,50	-
1055	311520,79	1296102,31	Картометрический метод	2,50	-
1056	311513,89	1296045,78	Картометрический метод	2,50	-
1057	311517,24	1296008,92	Картометрический метод	2,50	-
1058	311510,48	1295990,39	Картометрический метод	2,50	-
1059	311497,62	1295968	Картометрический метод	2,50	-
1060	311490,56	1295957,21	Картометрический метод	2,50	-
1061	311481,45	1295936,39	Картометрический метод	2,50	-
1062	311450,29	1295874,1	Картометрический метод	2,50	-
1063	311443,15	1295881,39	Картометрический метод	2,50	-
1064	311471,58	1295947,22	Картометрический метод	2,50	-
1065	311485,41	1295982,75	Картометрический метод	2,50	-
1066	311498,29	1296046,7	Картометрический метод	2,50	-
1067	311507,68	1296103,01	Картометрический метод	2,50	-
1068	311510,86	1296148,06	Картометрический метод	2,50	-
1069	311507,03	1296183,44	Картометрический метод	2,50	-
1070	311482,11	1296270,06	Картометрический метод	2,50	-
1071	311475,09	1296364,07	Картометрический метод	2,50	-

Сведения о местоположении границ объекта

1072	311470,47	1296401,04	Картометрический метод	2,50	-
1073	311471,75	1296470,34	Картометрический метод	2,50	-
1074	311472,35	1296563,51	Картометрический метод	2,50	-
1075	311316,67	1296651,35	Картометрический метод	2,50	-
1076	311229,55	1296682,77	Картометрический метод	2,50	-
1077	311109,45	1296783,54	Картометрический метод	2,50	-
1078	311081,44	1296782,25	Картометрический метод	2,50	-
1079	311047,55	1296790,12	Картометрический метод	2,50	-
1080	311043,02	1296791,17	Картометрический метод	2,50	-
1081	311045,97	1296799,08	Картометрический метод	2,50	-
1082	310914,25	1296832,24	Картометрический метод	2,50	-
1083	310911,49	1296821,72	Картометрический метод	2,50	-
1084	310909,57	1296822,17	Картометрический метод	2,50	-
1085	310830,35	1296566,36	Картометрический метод	2,50	-
1086	310762,51	1296313,56	Картометрический метод	2,50	-
1087	310708,12	1296327,24	Картометрический метод	2,50	-
1088	310382,29	1296383,74	Картометрический метод	2,50	-
1089	310325,45	1296398	Картометрический метод	2,50	-
1090	310063,21	1296482,88	Картометрический метод	2,50	-
1091	309927,65	1296539,89	Картометрический метод	2,50	-
1092	309802,87	1296574,72	Картометрический метод	2,50	-
1093	309742,69	1296584,23	Картометрический метод	2,50	-
1094	309718,62	1296588,66	Картометрический метод	2,50	-
1095	309702,78	1296599,43	Картометрический метод	2,50	-
1096	309699,62	1296614	Картометрический метод	2,50	-
1097	309669,21	1296601,96	Картометрический метод	2,50	-
1098	309630,57	1296566,49	Картометрический метод	2,50	-
1099	309625,5	1296546,85	Картометрический метод	2,50	-
1100	309639,44	1296512,65	Картометрический метод	2,50	-
1101	309657,81	1296495,55	Картометрический метод	2,50	-
1102	309734,45	1296457,54	Картометрический метод	2,50	-
1103	309801,6	1296432,84	Картометрический метод	2,50	-
1104	309904,85	1296406,86	Картометрический метод	2,50	-
1105	309997,96	1296378,36	Картометрический метод	2,50	-
1106	310042,94	1296363,79	Картометрический метод	2,50	-
1107	310063,21	1296342,89	Картометрический метод	2,50	-
1108	310070,81	1296318,18	Картометрический метод	2,50	-
1109	310064,47	1296287,15	Картометрический метод	2,50	-
1110	310044,2	1296252,31	Картометрический метод	2,50	-
1111	310020,13	1296228,24	Картометрический метод	2,50	-
1112	309981,49	1296208,6	Картометрический метод	2,50	-
1113	309923,85	1296185,16	Картометрический метод	2,50	-
1114	309891,55	1296164,26	Картометрический метод	2,50	-
1115	309870,01	1296143,04	Картометрический метод	2,50	-
1116	309857,02	1296124,04	Картометрический метод	2,50	-
1117	309853,54	1296102,5	Картометрический метод	2,50	-
1118	309862,09	1296074,63	Картометрический метод	2,50	-
1119	309869,06	1296046,76	Картометрический метод	2,50	-
1120	309863,99	1296033,14	Картометрический метод	2,50	-
1121	309849,11	1296025,54	Картометрический метод	2,50	-
1122	309813,63	1296021,1	Картометрический метод	2,50	-

Сведения о местоположении границ объекта

1123	309779,74	1296006,54	Картометрический метод	2,50	-
1124	309762,01	1295993,23	Картометрический метод	2,50	-
1125	309747,12	1295972,65	Картометрический метод	2,50	-
1126	309724,32	1295925,14	Картометрический метод	2,50	-
1127	309713,23	1295909,3	Картометрический метод	2,50	-
1128	309703,1	1295897,58	Картометрический метод	2,50	-
1129	309700,57	1295880,48	Картометрический метод	2,50	-
1130	309706,27	1295862,43	Картометрический метод	2,50	-
1131	309718,62	1295841,53	Картометрический метод	2,50	-
1132	309753,14	1295815,87	Картометрический метод	2,50	-
1133	309763,28	1295802,89	Картометрический метод	2,50	-
1134	309763,59	1295791,17	Картометрический метод	2,50	-
1135	309757,57	1295775,65	Картометрический метод	2,50	-
1136	309744,59	1295748,09	Картометрический метод	2,50	-
1137	309739,52	1295724,02	Картометрический метод	2,50	-
1138	309739,84	1295693,94	Картометрический метод	2,50	-
1139	309756,62	1295670,18	Картометрический метод	2,50	-
1140	309769,93	1295640,41	Картометрический метод	2,50	-
1141	309791,46	1295610,96	Картометрический метод	2,50	-
1142	309809,2	1295596,7	Картометрический метод	2,50	-
1143	309836,44	1295592,27	Картометрический метод	2,50	-
1144	309859,56	1295594,8	Картометрический метод	2,50	-
1145	309874,76	1295605,26	Картометрический метод	2,50	-
1146	309886,16	1295635,66	Картометрический метод	2,50	-
1147	309951,12	1295644,77	Картометрический метод	2,50	-
1148	309988,33	1295696,14	Картометрический метод	2,50	-
1149	310119,75	1295740,73	Картометрический метод	2,50	-
1150	310364,48	1295765,34	Картометрический метод	2,50	-
1151	310462,51	1295747,87	Картометрический метод	2,50	-
1152	310712,76	1295744,44	Картометрический метод	2,50	-
1153	311020,54	1295719,57	Картометрический метод	2,50	-
1154	311074,05	1295724,01	Картометрический метод	2,50	-
1155	311167,91	1295750	Картометрический метод	2,50	-
1156	311279,4	1295736,06	Картометрический метод	2,50	-
1157	311378,21	1295695,52	Картометрический метод	2,50	-
1158	311427,62	1295646,11	Картометрический метод	2,50	-
1159	311556,21	1295476,35	Картометрический метод	2,50	-
1160	311584,08	1295426,31	Картометрический метод	2,50	-
1161	311589,15	1295356	Картометрический метод	2,50	-
1162	311608,78	1295312,93	Картометрический метод	2,50	-
1163	311662,62	1295235,01	Картометрический метод	2,50	-
1164	311684,16	1295174,2	Картометрический метод	2,50	-
1165	311686,69	1295103,89	Картометрический метод	2,50	-
1166	311675,93	1295034,85	Картометрический метод	2,50	-
1167	311677,19	1294996,84	Картометрический метод	2,50	-
1168	311693,03	1294963,27	Картометрический метод	2,50	-
1169	311718,37	1294937,3	Картометрический метод	2,50	-
1170	311770,94	1294903,73	Картометрический метод	2,50	-
1171	311806,41	1294870,16	Картометрический метод	2,50	-
1172	311831,12	1294857,49	Картометрический метод	2,50	-
1173	311846,32	1294828,98	Картометрический метод	2,50	-

Сведения о местоположении границ объекта

1174	311842,52	1294790,34	Картометрический метод	2,50	-
1175	311808,31	1294696,6	Картометрический метод	2,50	-
1176	311795,01	1294609,18	Картометрический метод	2,50	-
1177	311784,24	1294428,65	Картометрический метод	2,50	-
1178	311790,58	1294355,18	Картометрический метод	2,50	-
1179	311858,9	1294249,73	Картометрический метод	2,50	-
1180	312102,66	1294233,11	Картометрический метод	2,50	-
1181	312210,39	1294350,35	Картометрический метод	2,50	-
1182	312330,76	1294483,12	Картометрический метод	2,50	-
1183	312355,09	1294510,16	Картометрический метод	2,50	-
1184	312437,71	1294601,37	Картометрический метод	2,50	-
1185	312390,75	1294634,77	Картометрический метод	2,50	-
1186	312360,67	1294659,58	Картометрический метод	2,50	-
1187	312348,87	1294673,88	Картометрический метод	2,50	-
1188	312322,84	1294701,89	Картометрический метод	2,50	-
1189	312269,47	1294802,04	Картометрический метод	2,50	-
1190	312260,9	1294823,12	Картометрический метод	2,50	-
1191	312234,22	1294875,18	Картометрический метод	2,50	-
1192	312141,64	1295109,42	Картометрический метод	2,50	-
1193	312135,71	1295158,5	Картометрический метод	2,50	-
1194	312133,94	1295170,81	Картометрический метод	2,50	-
1195	312141,61	1295196,27	Картометрический метод	2,50	-
1196	312164,98	1295232,54	Картометрический метод	2,50	-
1197	312167,77	1295245,44	Картометрический метод	2,50	-
1198	312159,4	1295262,53	Картометрический метод	2,50	-
1199	312166,38	1295284,51	Картометрический метод	2,50	-
1200	312156,26	1295296,37	Картометрический метод	2,50	-
1201	312141,61	1295303,69	Картометрический метод	2,50	-
1202	312132,9	1295317,99	Картометрический метод	2,50	-
1203	312142,38	1295337,27	Картометрический метод	2,50	-
1204	312152,08	1295352,52	Картометрический метод	2,50	-
1205	312167,42	1295364,72	Картометрический метод	2,50	-
1206	312182,07	1295388,09	Картометрический метод	2,50	-
1007	312190,79	1295428,55	Картометрический метод	2,50	-

3. Сведения о характерных точках части (частей) границы объекта

Обозначение характерных точек части границы	Координаты, м		Метод определения координат характерной точки	Средняя квадратическая погрешность положения характерной точки (М), м	Описание обозначения точки на местности (при наличии)
	X	Y			
1	2	3	4	5	6
Часть № -					
-	-	-	-	-	-



Исходящие участки земли в собственности

● - заданная точка опоры, сдвинутая от себя (вперед) - заданная опорная точка

----- линия, образованная в результате отхода заданной опорной точки от заданной опорной точки

Год: 2000

Масштаб: 1:1000

Масштаб: 1:1000

ОПИСАНИЕ МЕСТОПОЛОЖЕНИЯ ГРАНИЦ

3.1 - Производственная зона

(наименование объекта местоположение границ, которого описано (далее - объект)

Раздел 1

Сведения об объекте		
№ п/п	Характеристики объекта	Описание характеристик
1	2	3
1	Местоположение объекта	<i>Российская Федерация, Рязанская область, р-н Милославский, с/п Кочуровское</i>
2	Площадь объекта \pm величина погрешности определения площади ($P \pm \Delta P$)	<i>94754кв.м. \pm 108кв.м.</i>
3	Иные характеристики объекта	<i>Номер зоны: -</i>

Раздел 2

Сведения о местоположении границ объекта					
1. Система координат <u>МСК-62</u>					
2. Сведения о характерных точках границ объекта					
Обозначение характерных точек границ	Координаты, м		Метод определения координат характерной точки	Средняя квадратическая погрешность положения характерной точки (Мт), м	Описание обозначения точки на местности (при наличии)
	X	Y			
1	2	3	4	5	6
1	315374,45	1314776,6	Картометрический метод	2,50	-
2	315376,55	1314778,3	Картометрический метод	2,50	-
3	315348,72	1314783,67	Картометрический метод	2,50	-
4	315327,95	1314780,75	Картометрический метод	2,50	-
5	315321,43	1314779,84	Картометрический метод	2,50	-
6	315288,42	1314758,84	Картометрический метод	2,50	-
7	315263,5	1314748,49	Картометрический метод	2,50	-
8	315225,6	1314736,98	Картометрический метод	2,50	-
9	315220,57	1314735,45	Картометрический метод	2,50	-
10	315206,16	1314723,13	Картометрический метод	2,50	-
11	315193,73	1314704,4	Картометрический метод	2,50	-
12	315186,83	1314673,34	Картометрический метод	2,50	-
13	315197,86	1314559,09	Картометрический метод	2,50	-
14	315178,83	1314559,86	Картометрический метод	2,50	-
15	315182,2	1314458,74	Картометрический метод	2,50	-
16	315201,62	1314392,43	Картометрический метод	2,50	-
17	315248,83	1314278,7	Картометрический метод	2,50	-
18	315251,35	1314234,32	Картометрический метод	2,50	-
19	315290,34	1314229,64	Картометрический метод	2,50	-
20	315351,4	1314256,76	Картометрический метод	2,50	-
21	315400,78	1314435,18	Картометрический метод	2,50	-
22	315503,54	1314526,73	Картометрический метод	2,50	-
23	315544,02	1314539,67	Картометрический метод	2,50	-
24	315542,54	1314541,02	Картометрический метод	2,50	-
25	315541,54	1314548,68	Картометрический метод	2,50	-
26	315524,58	1314555,94	Картометрический метод	2,50	-
27	315491,72	1314558,93	Картометрический метод	2,50	-
28	315410,72	1314544,93	Картометрический метод	2,50	-
29	315393,63	1314544,93	Картометрический метод	2,50	-
30	315380,94	1314554,69	Картометрический метод	2,50	-
31	315347,25	1314624,51	Картометрический метод	2,50	-
32	315328,21	1314682,12	Картометрический метод	2,50	-
33	315327,72	1314704,09	Картометрический метод	2,50	-
34	315338,26	1314728,55	Картометрический метод	2,50	-
35	315352,06	1314748,87	Картометрический метод	2,50	-
36	315356,28	1314761,9	Картометрический метод	2,50	-
1	315374,45	1314776,6	Картометрический метод	2,50	-

3. Сведения о характерных точках части (частей) границы объекта

Сведения о местоположении границ объекта

Обозначение характерных точек части границы	Координаты, м		Метод определения координат характерной точки	Средняя квадратическая погрешность положения характерной точки (М), м	Описание обозначения точки на местности (при наличии)
	X	Y			
1	2	3	4	5	6
Часть № -					
-	-	-	-	-	-

План границ объекта



Используемые условные знаки и обозначения:

Масштаб 1:5000

- 1 - характерная точка контура, сведения о которой позволяют однозначно определить её на местности
- - вновь образованная часть контура, сведения о которой достаточны для определения её местоположения

Подпись _____ Дата « ____ » _____ г.

Место для отиска печати (при наличии) лица, составившего описание местоположения границ объекта

ОПИСАНИЕ МЕСТОПОЛОЖЕНИЯ ГРАНИЦ

3.4 - Зона транспортной инфраструктуры

(наименование объекта местоположение границ, которого описано (далее - объект)

Раздел 1

Сведения об объекте		
№ п/п	Характеристики объекта	Описание характеристик
1	2	3
1	Местоположение объекта	<i>Российская Федерация, Рязанская область, р-н Милославский, с/п Кочуровское</i>
2	Площадь объекта \pm величина погрешности определения площади ($P \pm \Delta P$)	<i>1614355кв.м. \pm 914кв.м.</i>
3	Иные характеристики объекта	<i>Номер зоны: -</i>

Раздел 2

Сведения о местоположении границ объекта					
1. Система координат <u>МСК-62</u>					
2. Сведения о характерных точках границ объекта					
Обозначение характерных точек границ	Координаты, м		Метод определения координат характерной точки	Средняя квадратическая погрешность положения характерной точки (Мт), м	Описание обозначения точки на местности (при наличии)
	X	Y			
1	2	3	4	5	6
ЗУ(1)					
1	319150	1306309	Картометрический метод	2,50	-
2	319187	1306389	Картометрический метод	2,50	-
3	319227	1306636	Картометрический метод	2,50	-
4	319311	1306856	Картометрический метод	2,50	-
5	319408	1307032	Картометрический метод	2,50	-
6	319421	1307061	Картометрический метод	2,50	-
7	319222	1307062	Картометрический метод	2,50	-
8	319196	1307162	Картометрический метод	2,50	-
9	319115	1307275	Картометрический метод	2,50	-
10	319095	1307271	Картометрический метод	2,50	-
11	318797	1307357	Картометрический метод	2,50	-
12	318794	1307298	Картометрический метод	2,50	-
13	318698	1307303	Картометрический метод	2,50	-
14	318697	1307378	Картометрический метод	2,50	-
15	318799	1307370	Картометрический метод	2,50	-
16	318798	1307363	Картометрический метод	2,50	-
17	319094	1307279	Картометрический метод	2,50	-
18	319118	1307281	Картометрический метод	2,50	-
19	319125	1307306	Картометрический метод	2,50	-
20	319111	1307317	Картометрический метод	2,50	-
21	319146	1307456	Картометрический метод	2,50	-
22	319097	1307521	Картометрический метод	2,50	-
23	319030	1307552	Картометрический метод	2,50	-
24	318691	1307621	Картометрический метод	2,50	-
25	318583	1307571	Картометрический метод	2,50	-
26	318564	1307542	Картометрический метод	2,50	-
27	318520	1307511	Картометрический метод	2,50	-
28	318316	1307414	Картометрический метод	2,50	-
29	318218	1307346	Картометрический метод	2,50	-
30	318079	1307259	Картометрический метод	2,50	-
31	318047	1307205	Картометрический метод	2,50	-
32	318039	1307130	Картометрический метод	2,50	-
33	318043	1307081	Картометрический метод	2,50	-
34	318073	1307039	Картометрический метод	2,50	-
35	318127	1307002	Картометрический метод	2,50	-
36	318215	1306977	Картометрический метод	2,50	-
37	318308	1306962	Картометрический метод	2,50	-
38	318356	1306931	Картометрический метод	2,50	-

Сведения о местоположении границ объекта

39	318427	1306863	Картометрический метод	2,50	-
40	318452	1306855	Картометрический метод	2,50	-
41	318502	1306857	Картометрический метод	2,50	-
42	318498	1306814	Картометрический метод	2,50	-
43	318522	1306783	Картометрический метод	2,50	-
44	318583	1306766	Картометрический метод	2,50	-
45	318622	1306709	Картометрический метод	2,50	-
46	318764	1306699	Картометрический метод	2,50	-
47	318778	1306680	Картометрический метод	2,50	-
48	318742	1306623	Картометрический метод	2,50	-
49	318754	1306562	Картометрический метод	2,50	-
50	318782	1306520	Картометрический метод	2,50	-
51	318757	1306469	Картометрический метод	2,50	-
52	318758	1306431	Картометрический метод	2,50	-
53	318784	1306401	Картометрический метод	2,50	-
54	318791	1306343	Картометрический метод	2,50	-
55	318814	1306308	Картометрический метод	2,50	-
56	318850	1306295	Картометрический метод	2,50	-
57	319058	1306371	Картометрический метод	2,50	-
58	319108	1306312	Картометрический метод	2,50	-
1	319150	1306309	Картометрический метод	2,50	-
ЗУ(2)					
59	311520,79	1296102,31	Картометрический метод	2,50	-
60	311513,89	1296045,78	Картометрический метод	2,50	-
61	311517,24	1296008,92	Картометрический метод	2,50	-
62	311510,48	1295990,39	Картометрический метод	2,50	-
63	311497,62	1295968	Картометрический метод	2,50	-
64	311490,56	1295957,21	Картометрический метод	2,50	-
65	311481,45	1295936,39	Картометрический метод	2,50	-
66	311450,29	1295874,1	Картометрический метод	2,50	-
67	311443,15	1295881,39	Картометрический метод	2,50	-
68	311471,58	1295947,22	Картометрический метод	2,50	-
69	311485,41	1295982,75	Картометрический метод	2,50	-
70	311498,29	1296046,7	Картометрический метод	2,50	-
71	311507,68	1296103,01	Картометрический метод	2,50	-
72	311510,86	1296148,06	Картометрический метод	2,50	-
73	311507,03	1296183,44	Картометрический метод	2,50	-
74	311482,11	1296270,06	Картометрический метод	2,50	-
75	311475,09	1296364,07	Картометрический метод	2,50	-
76	311470,47	1296401,04	Картометрический метод	2,50	-
77	311471,75	1296470,34	Картометрический метод	2,50	-
78	311478,55	1296563,07	Картометрический метод	2,50	-
79	311610,43	1297561,06	Картометрический метод	2,50	-
80	311666,48	1297971,91	Картометрический метод	2,50	-
81	311781,98	1298717,58	Картометрический метод	2,50	-
82	311867,06	1299310,16	Картометрический метод	2,50	-
83	311879,55	1299405,55	Картометрический метод	2,50	-
84	311876,92	1299444,24	Картометрический метод	2,50	-
85	311834,75	1299673,96	Картометрический метод	2,50	-
86	311732,47	1300064,91	Картометрический метод	2,50	-
87	311614,65	1300550,52	Картометрический метод	2,50	-

Сведения о местоположении границ объекта

88	311537,37	1300858,68	Картометрический метод	2,50	-
89	311483,21	1301078,31	Картометрический метод	2,50	-
90	311380,68	1301495,98	Картометрический метод	2,50	-
91	311370,96	1301536,63	Картометрический метод	2,50	-
92	311349,46	1301545,06	Картометрический метод	2,50	-
93	311269,49	1301575,7	Картометрический метод	2,50	-
94	311229,77	1301586,37	Картометрический метод	2,50	-
95	311195,97	1301598,8	Картометрический метод	2,50	-
96	311195,18	1301599,42	Картометрический метод	2,50	-
97	311198,92	1301606,66	Картометрический метод	2,50	-
98	311234,27	1301593,12	Картометрический метод	2,50	-
99	311272,96	1301582,64	Картометрический метод	2,50	-
100	311360,76	1301552,94	Картометрический метод	2,50	-
101	311366,52	1301555,2	Картометрический метод	2,50	-
102	311348,55	1301630,39	Картометрический метод	2,50	-
103	311318,42	1301738,37	Картометрический метод	2,50	-
104	311296,21	1301871,85	Картометрический метод	2,50	-
105	311264,4	1302003,83	Картометрический метод	2,50	-
106	311190,07	1302340,11	Картометрический метод	2,50	-
107	311152,33	1302492,64	Картометрический метод	2,50	-
108	311133,36	1302559,38	Картометрический метод	2,50	-
109	311095,64	1302705,3	Картометрический метод	2,50	-
110	311063,49	1302853,97	Картометрический метод	2,50	-
111	310983,71	1303192,43	Картометрический метод	2,50	-
112	310827,84	1303843,98	Картометрический метод	2,50	-
113	310558,43	1303651,21	Картометрический метод	2,50	-
114	310337,79	1303486,87	Картометрический метод	2,50	-
115	310195,27	1303395,18	Картометрический метод	2,50	-
116	309933,03	1303238	Картометрический метод	2,50	-
117	309881,48	1303206,97	Картометрический метод	2,50	-
118	309875,26	1303213,98	Картометрический метод	2,50	-
119	309866,67	1303221,38	Картометрический метод	2,50	-
120	309928,52	1303260,14	Картометрический метод	2,50	-
121	310328,7	1303509,63	Картометрический метод	2,50	-
122	310547,83	1303665,85	Картометрический метод	2,50	-
123	310821,4	1303864,5	Картометрический метод	2,50	-
124	310787,34	1304012,27	Картометрический метод	2,50	-
125	310754,11	1304160,08	Картометрический метод	2,50	-
126	310640,34	1304625,15	Картометрический метод	2,50	-
127	310595,18	1304835,05	Картометрический метод	2,50	-
128	310593,12	1304955,43	Картометрический метод	2,50	-
129	310605,42	1305045,24	Картометрический метод	2,50	-
130	310883,31	1305915,11	Картометрический метод	2,50	-
131	311170	1306780,26	Картометрический метод	2,50	-
132	311180,14	1306820	Картометрический метод	2,50	-
133	311210	1306905	Картометрический метод	2,50	-
134	311230,85	1306970,09	Картометрический метод	2,50	-
135	311352,02	1307352,17	Картометрический метод	2,50	-
136	311439,35	1307610	Картометрический метод	2,50	-
137	311502,35	1307800,05	Картометрический метод	2,50	-
138	311570,28	1307943,08	Картометрический метод	2,50	-

Сведения о местоположении границ объекта

139	311648	1308011	Картометрический метод	2,50	-
140	311725,03	1308068	Картометрический метод	2,50	-
141	311896,26	1308163,99	Картометрический метод	2,50	-
142	311898,58	1308180,38	Картометрический метод	2,50	-
143	311824,44	1308275,81	Картометрический метод	2,50	-
144	311776,31	1308312,39	Картометрический метод	2,50	-
145	311723,28	1308326,81	Картометрический метод	2,50	-
146	311627,29	1308342,8	Картометрический метод	2,50	-
147	311565,98	1308349,02	Картометрический метод	2,50	-
148	311541,2	1308361,23	Картометрический метод	2,50	-
149	311541,29	1308389,1	Картометрический метод	2,50	-
150	311538,62	1308423,24	Картометрический метод	2,50	-
151	311529,62	1308439,99	Картометрический метод	2,50	-
152	311504,46	1308448,2	Картометрический метод	2,50	-
153	311402,27	1308453,92	Картометрический метод	2,50	-
154	311370,49	1308457	Картометрический метод	2,50	-
155	311376,33	1308471,49	Картометрический метод	2,50	-
156	311405,71	1308465,65	Картометрический метод	2,50	-
157	311504,7	1308461,71	Картометрический метод	2,50	-
158	311529,78	1308458,48	Картометрический метод	2,50	-
159	311544,4	1308450,39	Картометрический метод	2,50	-
160	311545,47	1308442,06	Картометрический метод	2,50	-
161	311554,07	1308412,36	Картометрический метод	2,50	-
162	311557,11	1308369,39	Картометрический метод	2,50	-
163	311571,54	1308361,98	Картометрический метод	2,50	-
164	311631,57	1308357,85	Картометрический метод	2,50	-
165	311725,49	1308340,5	Картометрический метод	2,50	-
166	311780,75	1308328,6	Картометрический метод	2,50	-
167	311814,75	1308305,51	Картометрический метод	2,50	-
168	311834,98	1308292	Картометрический метод	2,50	-
169	311908,15	1308193,76	Картометрический метод	2,50	-
170	311926,12	1308176,69	Картометрический метод	2,50	-
171	312037,04	1308239,51	Картометрический метод	2,50	-
172	312392,42	1308396,78	Картометрический метод	2,50	-
173	312790,34	1308558,27	Картометрический метод	2,50	-
174	313145,32	1308698,14	Картометрический метод	2,50	-
175	313890,27	1308999,05	Картометрический метод	2,50	-
176	313947,4	1309038	Картометрический метод	2,50	-
177	314000,35	1309078,08	Картометрический метод	2,50	-
178	314190,02	1309170,06	Картометрический метод	2,50	-
179	314288,51	1309212,75	Картометрический метод	2,50	-
180	314387,01	1309255,43	Картометрический метод	2,50	-
181	314721,36	1309400,01	Картометрический метод	2,50	-
182	314840,04	1309460,08	Картометрический метод	2,50	-
183	315188,35	1309612	Картометрический метод	2,50	-
184	315960,22	1309955,14	Картометрический метод	2,50	-
185	316335,88	1310120,38	Картометрический метод	2,50	-
186	316944,25	1310378,43	Картометрический метод	2,50	-
187	317519,35	1310637,25	Картометрический метод	2,50	-
188	318005,65	1310846,25	Картометрический метод	2,50	-
189	318165,21	1310917,52	Картометрический метод	2,50	-

Сведения о местоположении границ объекта

190	318510,86	1311078,36	Картометрический метод	2,50	-
191	318831,67	1311209,93	Картометрический метод	2,50	-
192	318832,04	1311209,67	Картометрический метод	2,50	-
193	318866,96	1311198,15	Картометрический метод	2,50	-
194	318867,37	1311198,02	Картометрический метод	2,50	-
195	318519,8	1311060,85	Картометрический метод	2,50	-
196	318172,75	1310900,26	Картометрический метод	2,50	-
197	318013,74	1310828,38	Картометрический метод	2,50	-
198	317527,79	1310615,28	Картометрический метод	2,50	-
199	316953,06	1310358,72	Картометрический метод	2,50	-
200	316344,25	1310100,57	Картометрический метод	2,50	-
201	315969,76	1309933,12	Картометрический метод	2,50	-
202	315197,78	1309592,09	Картометрический метод	2,50	-
203	314730,25	1309375	Картометрический метод	2,50	-
204	314401,06	1309228,17	Картометрический метод	2,50	-
205	314278,72	1309173,53	Картометрический метод	2,50	-
206	314010,11	1309053,21	Картометрический метод	2,50	-
207	313960,07	1309020,01	Картометрический метод	2,50	-
208	313900,42	1308978,15	Картометрический метод	2,50	-
209	313145	1308672	Картометрический метод	2,50	-
210	312790,01	1308530,28	Картометрический метод	2,50	-
211	312408	1308375,92	Картометрический метод	2,50	-
212	312034,37	1308209,86	Картометрический метод	2,50	-
213	311933,42	1308152,87	Картометрический метод	2,50	-
214	311735,21	1308043,08	Картометрический метод	2,50	-
215	311662,5	1307991,12	Картометрический метод	2,50	-
216	311590,33	1307928,47	Картометрический метод	2,50	-
217	311516,34	1307770,12	Картометрический метод	2,50	-
218	311374,03	1307352,11	Картометрический метод	2,50	-
219	311190,27	1306780	Картометрический метод	2,50	-
220	310626,28	1305042,15	Картометрический метод	2,50	-
221	310614,05	1304950	Картометрический метод	2,50	-
222	310616,41	1304835,05	Картометрический метод	2,50	-
223	310660,34	1304625,15	Картометрический метод	2,50	-
224	310774,11	1304160,08	Картометрический метод	2,50	-
225	310847	1303864,53	Картометрический метод	2,50	-
226	311003,57	1303197,08	Картометрический метод	2,50	-
227	311071,94	1302904,94	Картометрический метод	2,50	-
228	311114,1	1302709,4	Картометрический метод	2,50	-
229	311151,74	1302564,14	Картометрический метод	2,50	-
230	311167,02	1302496,92	Картометрический метод	2,50	-
231	311210,38	1302345,16	Картометрический метод	2,50	-
232	311280,97	1302005,81	Картометрический метод	2,50	-
233	311311,35	1301875,63	Картометрический метод	2,50	-
234	311339,95	1301730,93	Картометрический метод	2,50	-
235	311364,07	1301633,87	Картометрический метод	2,50	-
236	311558,27	1300863,99	Картометрический метод	2,50	-
237	311637,68	1300556,14	Картометрический метод	2,50	-
238	311756,33	1300070,77	Картометрический метод	2,50	-
239	311857,27	1299679,45	Картометрический метод	2,50	-
240	311900,71	1299450	Картометрический метод	2,50	-

Сведения о местоположении границ объекта

241	311897,57	1299405,47	Картометрический метод	2,50	-
242	311882,94	1299313,33	Картометрический метод	2,50	-
243	311798,76	1298715,3	Картометрический метод	2,50	-
244	311688,68	1297968,01	Картометрический метод	2,50	-
245	311633,9	1297558,28	Картометрический метод	2,50	-
246	311492,21	1296470,16	Картометрический метод	2,50	-
247	311490,39	1296400,13	Картометрический метод	2,50	-
248	311496,02	1296361,84	Картометрический метод	2,50	-
249	311502,15	1296255,32	Картометрический метод	2,50	-
250	311523,54	1296176,86	Картометрический метод	2,50	-
251	311524,83	1296146,64	Картометрический метод	2,50	-
59	311520,79	1296102,31	Картометрический метод	2,50	-
ЗУ1(3)					
252	310763,71	1301738,45	Картометрический метод	2,50	-
253	310777,04	1301755,45	Картометрический метод	2,50	-
254	310796,02	1301766,21	Картометрический метод	2,50	-
255	310807,31	1301762,95	Картометрический метод	2,50	-
256	310858,85	1301731,88	Картометрический метод	2,50	-
257	310910,13	1301716,26	Картометрический метод	2,50	-
258	310996,09	1301688,02	Картометрический метод	2,50	-
259	311054,69	1301662,25	Картометрический метод	2,50	-
260	311165,79	1301610,97	Картометрический метод	2,50	-
261	311195,97	1301598,8	Картометрический метод	2,50	-
262	311195,18	1301599,42	Картометрический метод	2,50	-
263	311198,92	1301606,66	Картометрический метод	2,50	-
264	311169,42	1301618,83	Картометрический метод	2,50	-
265	311058,04	1301670,19	Картометрический метод	2,50	-
266	310999,09	1301695,26	Картометрический метод	2,50	-
267	310911,36	1301723,15	Картометрический метод	2,50	-
268	310864,5	1301736,3	Картометрический метод	2,50	-
269	310805,37	1301773,01	Картометрический метод	2,50	-
270	310789,66	1301774,33	Картометрический метод	2,50	-
271	310757,01	1301746,89	Картометрический метод	2,50	-
272	310758,51	1301761,89	Картометрический метод	2,50	-
273	310755,24	1301781,31	Картометрический метод	2,50	-
274	310758,29	1301799,44	Картометрический метод	2,50	-
275	310754,23	1301810,21	Картометрический метод	2,50	-
276	310720,6	1301855,31	Картометрический метод	2,50	-
277	310716,72	1301862,37	Картометрический метод	2,50	-
278	310719,02	1301906,41	Картометрический метод	2,50	-
279	310689,01	1301946,21	Картометрический метод	2,50	-
280	310683,63	1301963,06	Картометрический метод	2,50	-
281	310680,54	1302063,14	Картометрический метод	2,50	-
282	310664,17	1302133,58	Картометрический метод	2,50	-
283	310643,96	1302187,24	Картометрический метод	2,50	-
284	310626,88	1302276,01	Картометрический метод	2,50	-
285	310619,34	1302274,96	Картометрический метод	2,50	-
286	310635,93	1302184,5	Картометрический метод	2,50	-
287	310656,76	1302131,55	Картометрический метод	2,50	-
288	310673,3	1302062,61	Картометрический метод	2,50	-
289	310676,65	1301962,27	Картометрический метод	2,50	-

Сведения о местоположении границ объекта

290	310682,57	1301943,3	Картометрический метод	2,50	-
291	310711,87	1301904,55	Картометрический метод	2,50	-
292	310709,93	1301861,13	Картометрический метод	2,50	-
293	310714,69	1301851,78	Картометрический метод	2,50	-
294	310746,82	1301808,36	Картометрический метод	2,50	-
295	310751,23	1301798,29	Картометрический метод	2,50	-
296	310748,93	1301781,61	Картометрический метод	2,50	-
297	310751,8	1301761,18	Картометрический метод	2,50	-
298	310749,68	1301744,94	Картометрический метод	2,50	-
299	310734,89	1301690,26	Картометрический метод	2,50	-
300	310724,03	1301647,15	Картометрический метод	2,50	-
301	310713,35	1301625,08	Картометрический метод	2,50	-
302	310671,26	1301545,74	Картометрический метод	2,50	-
303	310659,61	1301516,35	Картометрический метод	2,50	-
304	310649,9	1301467,99	Картометрический метод	2,50	-
305	310640,9	1301446,99	Картометрический метод	2,50	-
306	310635,16	1301420,51	Картометрический метод	2,50	-
307	310616,98	1301382,03	Картометрический метод	2,50	-
308	310607,89	1301333,84	Картометрический метод	2,50	-
309	310559,53	1301146,39	Картометрический метод	2,50	-
310	310548,5	1301116,03	Картометрический метод	2,50	-
311	310546,47	1301104,83	Картометрический метод	2,50	-
312	310550,44	1301091,59	Картометрический метод	2,50	-
313	310543,82	1301072	Картометрический метод	2,50	-
314	310542,67	1301050,99	Картометрический метод	2,50	-
315	310544,52	1301026,28	Картометрический метод	2,50	-
316	310545,32	1300977,21	Картометрический метод	2,50	-
317	310532,57	1300945,57	Картометрический метод	2,50	-
318	310538,57	1300943,45	Картометрический метод	2,50	-
319	310551,85	1300975,27	Картометрический метод	2,50	-
320	310551,67	1301026,72	Картометрический метод	2,50	-
321	310549,38	1301050,11	Картометрический метод	2,50	-
322	310550,61	1301070,85	Картометрический метод	2,50	-
323	310557,32	1301091,06	Картометрический метод	2,50	-
324	310553,44	1301105,44	Картометрический метод	2,50	-
325	310555,47	1301114,97	Картометрический метод	2,50	-
326	310566,23	1301144,28	Картометрический метод	2,50	-
327	310614,33	1301332,87	Картометрический метод	2,50	-
328	310622,72	1301379,21	Картометрический метод	2,50	-
329	310641,25	1301417,95	Картометрический метод	2,50	-
330	310648,05	1301443,72	Картометрический метод	2,50	-
331	310656,43	1301465,96	Картометрический метод	2,50	-
332	310666,49	1301514,5	Картометрический метод	2,50	-
333	310676,99	1301542,04	Картометрический метод	2,50	-
334	310719,09	1301620,49	Картометрический метод	2,50	-
335	310730,74	1301644,41	Картометрический метод	2,50	-
336	310742,83	1301694,58	Картометрический метод	2,50	-
337	310760,01	1301733,74	Картометрический метод	2,50	-
252	310763,71	1301738,45	Картометрический метод	2,50	-
ЗУ1(4)					
338	309866,67	1303221,38	Картометрический метод	2,50	-

Сведения о местоположении границ объекта

339	309725,38	1303133,04	Картометрический метод	2,50	-
340	309668,97	1303095,94	Картометрический метод	2,50	-
341	309657,31	1303102,25	Картометрический метод	2,50	-
342	309501,06	1303306,07	Картометрический метод	2,50	-
343	309427,15	1303400,38	Картометрический метод	2,50	-
344	309409,64	1303419,6	Картометрический метод	2,50	-
345	309414,74	1303425,75	Картометрический метод	2,50	-
346	309402,89	1303435,58	Картометрический метод	2,50	-
347	309399,16	1303431,09	Картометрический метод	2,50	-
348	309379,43	1303452,74	Картометрический метод	2,50	-
349	309299,6	1303515,23	Картометрический метод	2,50	-
350	309239,24	1303557,55	Картометрический метод	2,50	-
351	309184,22	1303606,46	Картометрический метод	2,50	-
352	309120,96	1303648,65	Картометрический метод	2,50	-
353	309078,52	1303686,26	Картометрический метод	2,50	-
354	309066,64	1303708,11	Картометрический метод	2,50	-
355	309058,93	1303703,85	Картометрический метод	2,50	-
356	309051,23	1303699,59	Картометрический метод	2,50	-
357	309069,02	1303668,2	Картометрический метод	2,50	-
358	309115,06	1303632,85	Картометрический метод	2,50	-
359	309177,71	1303590,75	Картометрический метод	2,50	-
360	309231,91	1303546,12	Картометрический метод	2,50	-
361	309290,17	1303502,38	Картометрический метод	2,50	-
362	309365,06	1303440,3	Картометрический метод	2,50	-
363	309415,94	1303382,36	Картометрический метод	2,50	-
364	309487,89	1303297,88	Картометрический метод	2,50	-
365	309643,43	1303090,19	Картометрический метод	2,50	-
366	309666,99	1303079,61	Картометрический метод	2,50	-
367	309677,33	1303080,46	Картометрический метод	2,50	-
368	309733,01	1303117,63	Картометрический метод	2,50	-
369	309881,48	1303206,97	Картометрический метод	2,50	-
370	309875,26	1303213,98	Картометрический метод	2,50	-
338	309866,67	1303221,38	Картометрический метод	2,50	-
ЗВИ(5)					
371	309058,93	1303703,85	Картометрический метод	2,50	-
372	309066,64	1303708,11	Картометрический метод	2,50	-
373	309017,57	1303797,2	Картометрический метод	2,50	-
374	308953,44	1303889,42	Картометрический метод	2,50	-
375	308877,78	1303965,45	Картометрический метод	2,50	-
376	308829,73	1304023,73	Картометрический метод	2,50	-
377	308778,53	1304104,44	Картометрический метод	2,50	-
378	308752,78	1304126,25	Картометрический метод	2,50	-
379	308619,82	1304192,5	Картометрический метод	2,50	-
380	308552,87	1304213,79	Картометрический метод	2,50	-
381	308487,23	1304224,59	Картометрический метод	2,50	-
382	307856,76	1304233,42	Картометрический метод	2,50	-
383	307788,6	1304232,95	Картометрический метод	2,50	-
384	307566,91	1304204,71	Картометрический метод	2,50	-
385	307249,35	1304155,15	Картометрический метод	2,50	-
386	307048,88	1304104,52	Картометрический метод	2,50	-
387	307045,15	1304093,74	Картометрический метод	2,50	-

Сведения о местоположении границ объекта

388	307041,41	1304082,95	Картометрический метод	2,50	-
389	307255	1304136,69	Картометрический метод	2,50	-
390	307569,2	1304186,42	Картометрический метод	2,50	-
391	307790,6	1304215	Картометрический метод	2,50	-
392	307852,94	1304214,71	Картометрический метод	2,50	-
393	308463,97	1304205,98	Картометрический метод	2,50	-
394	308537,9	1304193,86	Картометрический метод	2,50	-
395	308607,77	1304176,4	Картометрический метод	2,50	-
396	308743,34	1304109,96	Картометрический метод	2,50	-
397	308763,03	1304093,4	Картометрический метод	2,50	-
398	308811,74	1304016,02	Картометрический метод	2,50	-
399	308863,38	1303955,19	Картометрический метод	2,50	-
400	308940,92	1303879,15	Картометрический метод	2,50	-
401	309001,78	1303786,59	Картометрический метод	2,50	-
402	309051,23	1303699,59	Картометрический метод	2,50	-
371	309058,93	1303703,85	Картометрический метод	2,50	-
ЗУ1(6)					
403	321570,32	1309267	Картометрический метод	2,50	-
404	321648,28	1309288,29	Картометрический метод	2,50	-
405	321662,73	1309317,94	Картометрический метод	2,50	-
406	321653,27	1309427,02	Картометрический метод	2,50	-
407	321651,3	1309499,77	Картометрический метод	2,50	-
408	321648,82	1309539,63	Картометрический метод	2,50	-
409	321620,66	1309615,24	Картометрический метод	2,50	-
410	321604,96	1309609,62	Картометрический метод	2,50	-
411	321632,11	1309539,25	Картометрический метод	2,50	-
412	321635,82	1309497,38	Картометрический метод	2,50	-
413	321638,14	1309424,45	Картометрический метод	2,50	-
414	321644,57	1309323,13	Картометрический метод	2,50	-
415	321637,06	1309305,81	Картометрический метод	2,50	-
416	321490,12	1309264	Картометрический метод	2,50	-
403	321570,32	1309267	Картометрический метод	2,50	-
ЗУ1(7)					
417	320882,83	1309199,73	Картометрический метод	2,50	-
418	320705	1308979,16	Картометрический метод	2,50	-
419	320523,84	1308753,98	Картометрический метод	2,50	-
420	319981,16	1308093,68	Картометрический метод	2,50	-
421	319926,45	1308034,36	Картометрический метод	2,50	-
422	319897,76	1308010,92	Картометрический метод	2,50	-
423	319861,54	1307989,84	Картометрический метод	2,50	-
424	319802,75	1307971,6	Картометрический метод	2,50	-
425	319718,87	1307953,39	Картометрический метод	2,50	-
426	319686,77	1307950,6	Картометрический метод	2,50	-
427	319693,1	1307977,4	Картометрический метод	2,50	-
428	319717,1	1307970,59	Картометрический метод	2,50	-
429	319798,41	1307987,06	Картометрический метод	2,50	-
430	319850,86	1308007,13	Картометрический метод	2,50	-
431	319887,05	1308027,79	Картометрический метод	2,50	-
432	319913,97	1308049,09	Картометрический метод	2,50	-
433	319966,25	1308107,26	Картометрический метод	2,50	-
434	320507,8	1308764,24	Картометрический метод	2,50	-

Сведения о местоположении границ объекта

435	320690,38	1308988,97	Картометрический метод	2,50	-
436	320868,19	1309211,96	Картометрический метод	2,50	-
437	320917,06	1309257,92	Картометрический метод	2,50	-
438	320968,25	1309288,47	Картометрический метод	2,50	-
439	321006,66	1309280,72	Картометрический метод	2,50	-
440	321182,06	1309240,48	Картометрический метод	2,50	-
441	321306,67	1309228,18	Картометрический метод	2,50	-
442	321336,03	1309228,4	Картометрический метод	2,50	-
443	321384,04	1309239,41	Картометрический метод	2,50	-
444	321490,12	1309264	Картометрический метод	2,50	-
445	321570,32	1309267	Картометрический метод	2,50	-
446	321392,26	1309222,53	Картометрический метод	2,50	-
447	321339,74	1309210,69	Картометрический метод	2,50	-
448	321305,24	1309209,32	Картометрический метод	2,50	-
449	321175,26	1309224,25	Картометрический метод	2,50	-
450	321003,61	1309263,57	Картометрический метод	2,50	-
451	320966,48	1309267,51	Картометрический метод	2,50	-
452	320937,08	1309248,96	Картометрический метод	2,50	-
417	320882,83	1309199,73	Картометрический метод	2,50	-
ЗУ1(8)					
453	320982,65	1310955,4	Картометрический метод	2,50	-
454	321206,08	1310452,15	Картометрический метод	2,50	-
455	321295,09	1310256,61	Картометрический метод	2,50	-
456	321408,04	1310022,96	Картометрический метод	2,50	-
457	321520,51	1309806,24	Картометрический метод	2,50	-
458	321606,25	1309646,79	Картометрический метод	2,50	-
459	321620,66	1309615,24	Картометрический метод	2,50	-
460	321604,96	1309609,62	Картометрический метод	2,50	-
461	321588,48	1309649,94	Картометрический метод	2,50	-
462	321505,6	1309796,55	Картометрический метод	2,50	-
463	321392,24	1310014,77	Картометрический метод	2,50	-
464	321278,83	1310247,71	Картометрический метод	2,50	-
465	321188,52	1310445,37	Картометрический метод	2,50	-
466	320961,38	1310957	Картометрический метод	2,50	-
453	320982,65	1310955,4	Картометрический метод	2,50	-

3. Сведения о характерных точках части (частей) границы объекта

Обозначение характерных точек части границы	Координаты, м		Метод определения координат характерной точки	Средняя квадратическая погрешность положения характерной точки (М), м	Описание обозначения точки на местности (при наличии)
	X	Y			
1	2	3	4	5	6
Часть № -					
-	-	-	-	-	-



Исходные условия земли и объектов.

● - характерный знак объекта, сведения о котором даны в таблице параметров, выделенных в тексте и

..... - линия, образующая часть контура, сведения о которой даны в таблице для определения ее

исходных данных.

Год съемки: _____

Масштаб: 1:_____

Место для отбора проб (при извлечении) или, составленного описания местонахождения границ объекта.

ОПИСАНИЕ МЕСТОПОЛОЖЕНИЯ ГРАНИЦ

4.2 - Зоны сельскохозяйственного использования

(наименование объекта местоположение границ, которого описано (далее - объект)

Раздел 1

Сведения об объекте		
№ п/п	Характеристики объекта	Описание характеристик
1	2	3
1	Местоположение объекта	<i>Российская Федерация, Рязанская область, р-н Милославский, с/п Кочуровское</i>
2	Площадь объекта \pm величина погрешности определения площади ($P \pm \Delta P$)	<i>229425384кв.м. \pm 7566кв.м.</i>
3	Иные характеристики объекта	<i>Номер зоны: -</i>

Раздел 2

Сведения о местоположении границ объекта					
1. Система координат <u>МСК-62</u>					
2. Сведения о характерных точках границ объекта					
Обозначение характерных точек границ	Координаты, м		Метод определения координат характерной точки	Средняя квадратическая погрешность положения характерной точки (Мт), м	Описание обозначения точки на местности (при наличии)
	X	Y			
1	2	3	4	5	6
ЗВИ(1)					
1	315541,54	1314548,68	Картометрический метод	2,50	-
2	315541,07	1314552,25	Картометрический метод	2,50	-
3	315521,52	1314564,08	Картометрический метод	2,50	-
4	315491,72	1314558,93	Картометрический метод	2,50	-
5	315524,58	1314555,94	Картометрический метод	2,50	-
1	315541,54	1314548,68	Картометрический метод	2,50	-
ЗВИ(2)					
6	312135,51	1295904,28	Картометрический метод	2,50	-
7	312100,57	1296010	Картометрический метод	2,50	-
8	312040,73	1296135,06	Картометрический метод	2,50	-
9	311949,26	1296260,11	Картометрический метод	2,50	-
10	311836,83	1296280,95	Картометрический метод	2,50	-
11	311791,16	1296263,59	Картометрический метод	2,50	-
12	311772,38	1296269,48	Картометрический метод	2,50	-
13	311769,04	1296258,97	Картометрический метод	2,50	-
14	311754,68	1296244,7	Картометрический метод	2,50	-
15	311723,75	1296118,94	Картометрический метод	2,50	-
16	311688,38	1296122,61	Картометрический метод	2,50	-
17	311647,58	1296126,1	Картометрический метод	2,50	-
18	311643	1296167	Картометрический метод	2,50	-
19	311531	1296211	Картометрический метод	2,50	-
20	311502,15	1296255,32	Картометрический метод	2,50	-
21	311496,02	1296361,84	Картометрический метод	2,50	-
22	311490,39	1296400,13	Картометрический метод	2,50	-
23	311492,21	1296470,16	Картометрический метод	2,50	-
24	311633,9	1297558,28	Картометрический метод	2,50	-
25	311688,68	1297968,01	Картометрический метод	2,50	-
26	311798,76	1298715,3	Картометрический метод	2,50	-
27	311882,94	1299313,33	Картометрический метод	2,50	-
28	311897,57	1299405,47	Картометрический метод	2,50	-
29	311900,71	1299450	Картометрический метод	2,50	-
30	311857,27	1299679,45	Картометрический метод	2,50	-
31	311756,33	1300070,77	Картометрический метод	2,50	-
32	311637,68	1300556,14	Картометрический метод	2,50	-
33	311558,27	1300863,99	Картометрический метод	2,50	-
34	311364,07	1301633,87	Картометрический метод	2,50	-
35	311339,95	1301730,93	Картометрический метод	2,50	-
36	311311,35	1301875,63	Картометрический метод	2,50	-

Сведения о местоположении границ объекта

37	311280,97	1302005,81	Картометрический метод	2,50	-
38	311210,38	1302345,16	Картометрический метод	2,50	-
39	311167,02	1302496,92	Картометрический метод	2,50	-
40	311151,74	1302564,14	Картометрический метод	2,50	-
41	311114,1	1302709,4	Картометрический метод	2,50	-
42	311071,94	1302904,94	Картометрический метод	2,50	-
43	311003,57	1303197,08	Картометрический метод	2,50	-
44	310847	1303864,53	Картометрический метод	2,50	-
45	310774,11	1304160,08	Картометрический метод	2,50	-
46	310660,34	1304625,15	Картометрический метод	2,50	-
47	310616,41	1304835,05	Картометрический метод	2,50	-
48	310614,05	1304950	Картометрический метод	2,50	-
49	310626,28	1305042,15	Картометрический метод	2,50	-
50	311190,27	1306780	Картометрический метод	2,50	-
51	311374,03	1307352,11	Картометрический метод	2,50	-
52	311516,34	1307770,12	Картометрический метод	2,50	-
53	311590,33	1307928,47	Картометрический метод	2,50	-
54	311662,5	1307991,12	Картометрический метод	2,50	-
55	311735,21	1308043,08	Картометрический метод	2,50	-
56	311933,42	1308152,87	Картометрический метод	2,50	-
57	312034,37	1308209,86	Картометрический метод	2,50	-
58	312408	1308375,92	Картометрический метод	2,50	-
59	312790,01	1308530,28	Картометрический метод	2,50	-
60	313145	1308672	Картометрический метод	2,50	-
61	313900,42	1308978,15	Картометрический метод	2,50	-
62	313960,07	1309020,01	Картометрический метод	2,50	-
63	314010,11	1309053,21	Картометрический метод	2,50	-
64	314278,72	1309173,53	Картометрический метод	2,50	-
65	314401,06	1309228,17	Картометрический метод	2,50	-
66	314730,25	1309375	Картометрический метод	2,50	-
67	315197,78	1309592,09	Картометрический метод	2,50	-
68	315969,76	1309933,12	Картометрический метод	2,50	-
69	316344,25	1310100,57	Картометрический метод	2,50	-
70	316953,06	1310358,72	Картометрический метод	2,50	-
71	317527,79	1310615,28	Картометрический метод	2,50	-
72	318013,74	1310828,38	Картометрический метод	2,50	-
73	318172,75	1310900,26	Картометрический метод	2,50	-
74	318519,8	1311060,85	Картометрический метод	2,50	-
75	318867,37	1311198,02	Картометрический метод	2,50	-
76	318866,96	1311198,15	Картометрический метод	2,50	-
77	319308,5	1311377,08	Картометрический метод	2,50	-
78	320092,89	1311736,3	Картометрический метод	2,50	-
79	320535,22	1311915,8	Картометрический метод	2,50	-
80	320829,77	1311259,1	Картометрический метод	2,50	-
81	320951,22	1310957,77	Картометрический метод	2,50	-
82	320961,38	1310957	Картометрический метод	2,50	-
83	321188,52	1310445,37	Картометрический метод	2,50	-
84	321278,83	1310247,71	Картометрический метод	2,50	-
85	321392,24	1310014,77	Картометрический метод	2,50	-
86	321505,6	1309796,55	Картометрический метод	2,50	-
87	321588,48	1309649,94	Картометрический метод	2,50	-

Сведения о местоположении границ объекта

88	321477,43	1309629,11	Картометрический метод	2,50	-
89	321422,3	1309606,68	Картометрический метод	2,50	-
90	321359,04	1309578,85	Картометрический метод	2,50	-
91	321320,07	1309563,73	Картометрический метод	2,50	-
92	321294,43	1309567,26	Картометрический метод	2,50	-
93	321252,28	1309594,57	Картометрический метод	2,50	-
94	321206,77	1309655,81	Картометрический метод	2,50	-
95	321173,66	1309702,16	Картометрический метод	2,50	-
96	321140,56	1309722,02	Картометрический метод	2,50	-
97	321114,08	1309723,67	Картометрический метод	2,50	-
98	321094,21	1309669,05	Картометрический метод	2,50	-
99	321048,95	1309619,5	Картометрический метод	2,50	-
100	320997,99	1309577,84	Картометрический метод	2,50	-
101	320950,88	1309540,02	Картометрический метод	2,50	-
102	320923	1309507,33	Картометрический метод	2,50	-
103	320903	1309462	Картометрический метод	2,50	-
104	320851,73	1309390,16	Картометрический метод	2,50	-
105	320893,34	1309363,47	Картометрический метод	2,50	-
106	320915,66	1309348,82	Картометрический метод	2,50	-
107	320942,16	1309338,71	Картометрический метод	2,50	-
108	320958,55	1309326,85	Картометрический метод	2,50	-
109	320968,25	1309288,47	Картометрический метод	2,50	-
110	320917,06	1309257,92	Картометрический метод	2,50	-
111	320868,19	1309211,96	Картометрический метод	2,50	-
112	320690,38	1308988,97	Картометрический метод	2,50	-
113	320507,8	1308764,24	Картометрический метод	2,50	-
114	319966,25	1308107,26	Картометрический метод	2,50	-
115	319913,97	1308049,09	Картометрический метод	2,50	-
116	319887,05	1308027,79	Картометрический метод	2,50	-
117	319850,86	1308007,13	Картометрический метод	2,50	-
118	319798,41	1307987,06	Картометрический метод	2,50	-
119	319717,1	1307970,59	Картометрический метод	2,50	-
120	319693,1	1307977,4	Картометрический метод	2,50	-
121	319686,77	1307950,6	Картометрический метод	2,50	-
122	319718,87	1307953,39	Картометрический метод	2,50	-
123	319802,75	1307971,6	Картометрический метод	2,50	-
124	319861,54	1307989,84	Картометрический метод	2,50	-
125	319897,76	1308010,92	Картометрический метод	2,50	-
126	319926,45	1308034,36	Картометрический метод	2,50	-
127	319981,16	1308093,68	Картометрический метод	2,50	-
128	320523,84	1308753,98	Картометрический метод	2,50	-
129	320705	1308979,16	Картометрический метод	2,50	-
130	320882,83	1309199,73	Картометрический метод	2,50	-
131	320937,08	1309248,96	Картометрический метод	2,50	-
132	320966,48	1309267,51	Картометрический метод	2,50	-
133	321003,61	1309263,57	Картометрический метод	2,50	-
134	321175,26	1309224,25	Картометрический метод	2,50	-
135	321305,24	1309209,32	Картометрический метод	2,50	-
136	321339,74	1309210,69	Картометрический метод	2,50	-
137	321392,26	1309222,53	Картометрический метод	2,50	-
138	321570,32	1309267	Картометрический метод	2,50	-

Сведения о местоположении границ объекта

139	321637,11	1309260,23	Картометрический метод	2,50	-
140	321753,8	1309280,09	Картометрический метод	2,50	-
141	321788,56	1309287,54	Картометрический метод	2,50	-
142	321796,84	1309298,3	Картометрический метод	2,50	-
143	321892,01	1309299,95	Картометрический метод	2,50	-
144	321899,46	1309393,47	Картометрический метод	2,50	-
145	321918,49	1309398,43	Картометрический метод	2,50	-
146	321904,78	1309545,87	Картометрический метод	2,50	-
147	321892,22	1309613,54	Картометрический метод	2,50	-
148	321864,87	1309620,46	Картометрический метод	2,50	-
149	321713,25	1309629,33	Картометрический метод	2,50	-
150	321620,66	1309615,24	Картометрический метод	2,50	-
151	321606,25	1309646,79	Картометрический метод	2,50	-
152	321520,51	1309806,24	Картометрический метод	2,50	-
153	321408,04	1310022,96	Картометрический метод	2,50	-
154	321295,09	1310256,61	Картометрический метод	2,50	-
155	321206,08	1310452,15	Картометрический метод	2,50	-
156	320982,65	1310955,4	Картометрический метод	2,50	-
157	320996,77	1310954,33	Картометрический метод	2,50	-
158	321320,95	1310926,99	Картометрический метод	2,50	-
159	321469,85	1310902,58	Картометрический метод	2,50	-
160	321635,94	1310891,16	Картометрический метод	2,50	-
161	321797,44	1311240,91	Картометрический метод	2,50	-
162	322062,54	1311408,86	Картометрический метод	2,50	-
163	322154,88	1311242,83	Картометрический метод	2,50	-
164	322174,2	1311139,59	Картометрический метод	2,50	-
165	322244,65	1310965,56	Картометрический метод	2,50	-
166	322112,37	1310717,26	Картометрический метод	2,50	-
167	322147,98	1310514,94	Картометрический метод	2,50	-
168	322219,26	1310272,3	Картометрический метод	2,50	-
169	322223,33	1310038,23	Картометрический метод	2,50	-
170	322299,33	1309910,53	Картометрический метод	2,50	-
171	322296,4	1309743,08	Картометрический метод	2,50	-
172	322285,66	1309569,27	Картометрический метод	2,50	-
173	322340,92	1309564,01	Картометрический метод	2,50	-
174	322286,73	1309124,21	Картометрический метод	2,50	-
175	322273,57	1309017,47	Картометрический метод	2,50	-
176	322203,64	1308435,16	Картометрический метод	2,50	-
177	322250,94	1308140,24	Картометрический метод	2,50	-
178	321977,11	1308138,32	Картометрический метод	2,50	-
179	321771,6	1308118,64	Картометрический метод	2,50	-
180	321449,1	1308087,82	Картометрический метод	2,50	-
181	321215,4	1308045,03	Картометрический метод	2,50	-
182	321016,19	1307987,07	Картометрический метод	2,50	-
183	321061,28	1307923,12	Картометрический метод	2,50	-
184	321115,57	1307835,25	Картометрический метод	2,50	-
185	321202,98	1307805,81	Картометрический метод	2,50	-
186	321345,59	1307819,15	Картометрический метод	2,50	-
187	321346,05	1307808,57	Картометрический метод	2,50	-
188	321173,53	1307767,16	Картометрический метод	2,50	-
189	321124,14	1307684,06	Картометрический метод	2,50	-

Сведения о местоположении границ объекта

190	320512,44	1306654,76	Картометрический метод	2,50	-
191	320436,99	1306530,09	Картометрический метод	2,50	-
192	320379,02	1306450,5	Картометрический метод	2,50	-
193	320247,45	1306250,38	Картометрический метод	2,50	-
194	320173,38	1306149,63	Картометрический метод	2,50	-
195	320155,9	1306138,58	Картометрический метод	2,50	-
196	319942,44	1305888,78	Картометрический метод	2,50	-
197	319696,77	1305618,73	Картометрический метод	2,50	-
198	319484,23	1305384,56	Картометрический метод	2,50	-
199	319382,09	1305255,75	Картометрический метод	2,50	-
200	319212,34	1304962,24	Картометрический метод	2,50	-
201	319167,19	1304412,99	Картометрический метод	2,50	-
202	319156,62	1304257,03	Картометрический метод	2,50	-
203	319140,1	1304013,14	Картометрический метод	2,50	-
204	319348,97	1304026,03	Картометрический метод	2,50	-
205	319711,03	1303798,31	Картометрический метод	2,50	-
206	319886,82	1303694,63	Картометрический метод	2,50	-
207	320266,77	1304057,78	Картометрический метод	2,50	-
208	320566,73	1304346,23	Картометрический метод	2,50	-
209	320704,28	1304164,05	Картометрический метод	2,50	-
210	320852,42	1303951,5	Картометрический метод	2,50	-
211	321149,53	1303533,23	Картометрический метод	2,50	-
212	321585,77	1302897,83	Картометрический метод	2,50	-
213	320569,88	1303070,51	Картометрический метод	2,50	-
214	320295,47	1302645,82	Картометрический метод	2,50	-
215	319905,16	1302037,11	Картометрический метод	2,50	-
216	319593,6	1301507,13	Картометрический метод	2,50	-
217	319401,65	1300991,68	Картометрический метод	2,50	-
218	319322,97	1300940,06	Картометрический метод	2,50	-
219	318783,31	1300586,01	Картометрический метод	2,50	-
220	318765,59	1299400,44	Картометрический метод	2,50	-
221	318765,14	1299370,01	Картометрический метод	2,50	-
222	318761,4	1298713,51	Картометрический метод	2,50	-
223	318460,2	1298261,46	Картометрический метод	2,50	-
224	318126,3	1297739,93	Картометрический метод	2,50	-
225	317723,88	1297142,8	Картометрический метод	2,50	-
226	317533,06	1296853,32	Картометрический метод	2,50	-
227	316993,7	1296352,9	Картометрический метод	2,50	-
228	316528,32	1295911,87	Картометрический метод	2,50	-
229	316246,97	1295642,52	Картометрический метод	2,50	-
230	316235,19	1295736,47	Картометрический метод	2,50	-
231	316211,08	1295753,97	Картометрический метод	2,50	-
232	315903,62	1295821,25	Картометрический метод	2,50	-
233	315811,25	1295679,34	Картометрический метод	2,50	-
234	315586,24	1295757,56	Картометрический метод	2,50	-
235	315716,11	1295956,75	Картометрический метод	2,50	-
236	315717,82	1296087	Картометрический метод	2,50	-
237	315583,52	1296173,03	Картометрический метод	2,50	-
238	315524,24	1296191,34	Картометрический метод	2,50	-
239	315402,3	1296052,88	Картометрический метод	2,50	-
240	315386,45	1295937,03	Картометрический метод	2,50	-

Сведения о местоположении границ объекта

241	315342,72	1295716,78	Картометрический метод	2,50	-
242	315226,52	1295686,38	Картометрический метод	2,50	-
243	315120,76	1296005,06	Картометрический метод	2,50	-
244	314966,58	1296002,47	Картометрический метод	2,50	-
245	314898,02	1296040,63	Картометрический метод	2,50	-
246	314788,31	1296083,03	Картометрический метод	2,50	-
247	314790,31	1296158	Картометрический метод	2,50	-
248	314621,05	1296184,88	Картометрический метод	2,50	-
249	314496,3	1296077,59	Картометрический метод	2,50	-
250	314283,15	1296200,03	Картометрический метод	2,50	-
251	314272,26	1296257,97	Картометрический метод	2,50	-
252	314186,34	1296290,66	Картометрический метод	2,50	-
253	314088,37	1296116,41	Картометрический метод	2,50	-
254	313778,22	1296245,41	Картометрический метод	2,50	-
255	313872,45	1296401,84	Картометрический метод	2,50	-
256	313643,08	1296478,13	Картометрический метод	2,50	-
257	313357,01	1296570,41	Картометрический метод	2,50	-
258	313309,42	1296480,22	Картометрический метод	2,50	-
259	313270,58	1296380,84	Картометрический метод	2,50	-
260	313274,81	1296261,66	Картометрический метод	2,50	-
261	313313,88	1296124,03	Картометрический метод	2,50	-
262	313389,51	1296058,38	Картометрический метод	2,50	-
263	313626,73	1296136,13	Картометрический метод	2,50	-
264	313672,91	1295910,19	Картометрический метод	2,50	-
265	313691,43	1295864	Картометрический метод	2,50	-
266	313779,97	1295742,72	Картометрический метод	2,50	-
267	313884,57	1295611,16	Картометрический метод	2,50	-
268	313959,86	1295438,25	Картометрический метод	2,50	-
269	314118,34	1295279,63	Картометрический метод	2,50	-
270	314206,31	1295219,78	Картометрический метод	2,50	-
271	314470,48	1295134,53	Картометрический метод	2,50	-
272	314567,65	1295061,97	Картометрический метод	2,50	-
273	314717,38	1294964,94	Картометрический метод	2,50	-
274	314821,02	1294879,94	Картометрический метод	2,50	-
275	315054,87	1294907,38	Картометрический метод	2,50	-
276	315129	1294918	Картометрический метод	2,50	-
277	315196,81	1294963,91	Картометрический метод	2,50	-
278	315223,44	1295087,13	Картометрический метод	2,50	-
279	315497,66	1295238,78	Картометрический метод	2,50	-
280	315520,3	1295265,59	Картометрический метод	2,50	-
281	315523,42	1295280,5	Картометрический метод	2,50	-
282	315527,59	1295316,44	Картометрический метод	2,50	-
283	315528,98	1295373,41	Картометрический метод	2,50	-
284	315530,62	1295412,38	Картометрический метод	2,50	-
285	315530,68	1295462,28	Картометрический метод	2,50	-
286	315531,89	1295499,5	Картометрический метод	2,50	-
287	315519,7	1295511,53	Картометрический метод	2,50	-
288	315501,3	1295542,59	Картометрический метод	2,50	-
289	315493,83	1295559,66	Картометрический метод	2,50	-
290	315478,02	1295592,72	Картометрический метод	2,50	-
291	315474,7	1295601,88	Картометрический метод	2,50	-

Сведения о местоположении границ объекта

292	315474,81	1295612,75	Картометрический метод	2,50	-
293	315484,21	1295618,75	Картометрический метод	2,50	-
294	315506,31	1295621,56	Картометрический метод	2,50	-
295	315536,41	1295616,22	Картометрический метод	2,50	-
296	315564,8	1295610,13	Картометрический метод	2,50	-
297	315571,97	1295605,25	Картометрический метод	2,50	-
298	315577,01	1295599,13	Картометрический метод	2,50	-
299	315583,81	1295556	Картометрический метод	2,50	-
300	315621,02	1295496,63	Картометрический метод	2,50	-
301	315640,58	1295454,66	Картометрический метод	2,50	-
302	315623,9	1295441,63	Картометрический метод	2,50	-
303	315581,31	1295429,13	Картометрический метод	2,50	-
304	315589,9	1295350,03	Картометрический метод	2,50	-
305	315580,89	1295296,16	Картометрический метод	2,50	-
306	315556,89	1295184,19	Картометрический метод	2,50	-
307	315526,48	1295160,16	Картометрический метод	2,50	-
308	315536,62	1295152,72	Картометрический метод	2,50	-
309	315537,35	1295134,78	Картометрический метод	2,50	-
310	315524,71	1295112,31	Картометрический метод	2,50	-
311	315532,31	1295100,34	Картометрический метод	2,50	-
312	315572,32	1295084,78	Картометрический метод	2,50	-
313	315604,48	1295085,59	Картометрический метод	2,50	-
314	315639,87	1295073,28	Картометрический метод	2,50	-
315	315704,56	1295126,22	Картометрический метод	2,50	-
316	315794,16	1295256,13	Картометрический метод	2,50	-
317	315705,32	1295125,21	Картометрический метод	2,50	-
318	315233,79	1294720,2	Картометрический метод	2,50	-
319	315222,23	1294700,2	Картометрический метод	2,50	-
320	315209,99	1294691,38	Картометрический метод	2,50	-
321	315186,73	1294689,05	Картометрический метод	2,50	-
322	315149,41	1294715,66	Картометрический метод	2,50	-
323	315133,08	1294714,83	Картометрический метод	2,50	-
324	315083,21	1294687,43	Картометрический метод	2,50	-
325	315069,99	1294684,65	Картометрический метод	2,50	-
326	315041,18	1294727,63	Картометрический метод	2,50	-
327	314996,56	1294736,43	Картометрический метод	2,50	-
328	314965,4	1294733,51	Картометрический метод	2,50	-
329	314945,18	1294709,8	Картометрический метод	2,50	-
330	314871,94	1294666,01	Картометрический метод	2,50	-
331	314789,51	1294651,73	Картометрический метод	2,50	-
332	314769,16	1294622,48	Картометрический метод	2,50	-
333	314753,16	1294579,68	Картометрический метод	2,50	-
334	314753,62	1294560,76	Картометрический метод	2,50	-
335	314763,22	1294537,44	Картометрический метод	2,50	-
336	314781,96	1294513,67	Картометрический метод	2,50	-
337	314788,21	1294500,5	Картометрический метод	2,50	-
338	314784,32	1294495,96	Картометрический метод	2,50	-
339	314755,44	1294499,04	Картометрический метод	2,50	-
340	314736,29	1294504,72	Картометрический метод	2,50	-
341	314654,83	1294494,01	Картометрический метод	2,50	-
342	314601,83	1294481,21	Картометрический метод	2,50	-

Сведения о местоположении границ объекта

343	314591,22	1294466,75	Картометрический метод	2,50	-
344	314591,22	1294459,28	Картометрический метод	2,50	-
345	314597,72	1294451,49	Картометрический метод	2,50	-
346	314612,8	1294441,89	Картометрический метод	2,50	-
347	314615,55	1294435,49	Картометрический метод	2,50	-
348	314607,77	1294429,09	Картометрический метод	2,50	-
349	314590,4	1294424,97	Картометрический метод	2,50	-
350	314548,8	1294426,35	Картометрический метод	2,50	-
351	314514,51	1294431,83	Картометрический метод	2,50	-
352	314471,53	1294448,75	Картометрический метод	2,50	-
353	314444,1	1294464,29	Картометрический метод	2,50	-
354	314405,74	1294494,96	Картометрический метод	2,50	-
355	314397,17	1294510,92	Картометрический метод	2,50	-
356	314393,36	1294546,13	Картометрический метод	2,50	-
357	314384,67	1294564,87	Картометрический метод	2,50	-
358	314370,5	1294579,96	Картометрический метод	2,50	-
359	314327,98	1294587,73	Картометрический метод	2,50	-
360	314317,92	1294539,73	Картометрический метод	2,50	-
361	314286,01	1294384,28	Картометрический метод	2,50	-
362	314238,7	1294201,52	Картометрический метод	2,50	-
363	313673,23	1294411,6	Картометрический метод	2,50	-
364	313161,34	1294597,6	Картометрический метод	2,50	-
365	313032,8	1294523,12	Картометрический метод	2,50	-
366	312667,02	1294303,58	Картометрический метод	2,50	-
367	312255,83	1294046,9	Картометрический метод	2,50	-
368	312054,44	1293924,6	Картометрический метод	2,50	-
369	311638,11	1293682,21	Картометрический метод	2,50	-
370	311552,43	1293988,32	Картометрический метод	2,50	-
371	311547,64	1294009,9	Картометрический метод	2,50	-
372	311538,86	1294049,48	Картометрический метод	2,50	-
373	311531,57	1294082,31	Картометрический метод	2,50	-
374	311520,32	1294133,04	Картометрический метод	2,50	-
375	311448,44	1294377,91	Картометрический метод	2,50	-
376	311313,96	1294845,16	Картометрический метод	2,50	-
377	311081,69	1295695,99	Картометрический метод	2,50	-
378	311074,05	1295724,01	Картометрический метод	2,50	-
379	311167,91	1295750	Картометрический метод	2,50	-
380	311279,4	1295736,06	Картометрический метод	2,50	-
381	311378,21	1295695,52	Картометрический метод	2,50	-
382	311427,62	1295646,11	Картометрический метод	2,50	-
383	311556,21	1295476,35	Картометрический метод	2,50	-
384	311584,08	1295426,31	Картометрический метод	2,50	-
385	311589,15	1295356	Картометрический метод	2,50	-
386	311608,78	1295312,93	Картометрический метод	2,50	-
387	311662,62	1295235,01	Картометрический метод	2,50	-
388	311684,16	1295174,2	Картометрический метод	2,50	-
389	311686,69	1295103,89	Картометрический метод	2,50	-
390	311675,93	1295034,85	Картометрический метод	2,50	-
391	311677,19	1294996,84	Картометрический метод	2,50	-
392	311693,03	1294963,27	Картометрический метод	2,50	-
393	311718,37	1294937,3	Картометрический метод	2,50	-

Сведения о местоположении границ объекта

394	311770,94	1294903,73	Картометрический метод	2,50	-
395	311806,41	1294870,16	Картометрический метод	2,50	-
396	311831,12	1294857,49	Картометрический метод	2,50	-
397	311846,32	1294828,98	Картометрический метод	2,50	-
398	311842,52	1294790,34	Картометрический метод	2,50	-
399	311808,31	1294696,6	Картометрический метод	2,50	-
400	311795,01	1294609,18	Картометрический метод	2,50	-
401	311784,24	1294428,65	Картометрический метод	2,50	-
402	311790,58	1294355,18	Картометрический метод	2,50	-
403	311858,9	1294249,73	Картометрический метод	2,50	-
404	312102,66	1294233,11	Картометрический метод	2,50	-
405	312210,39	1294350,35	Картометрический метод	2,50	-
406	312330,76	1294483,12	Картометрический метод	2,50	-
407	312355,09	1294510,16	Картометрический метод	2,50	-
408	312437,71	1294601,37	Картометрический метод	2,50	-
409	312390,75	1294634,77	Картометрический метод	2,50	-
410	312360,67	1294659,58	Картометрический метод	2,50	-
411	312348,87	1294673,88	Картометрический метод	2,50	-
412	312322,84	1294701,89	Картометрический метод	2,50	-
413	312269,47	1294802,04	Картометрический метод	2,50	-
414	312260,9	1294823,12	Картометрический метод	2,50	-
415	312234,22	1294875,18	Картометрический метод	2,50	-
416	312141,64	1295109,42	Картометрический метод	2,50	-
417	312135,71	1295158,5	Картометрический метод	2,50	-
418	312133,94	1295170,81	Картометрический метод	2,50	-
419	312141,61	1295196,27	Картометрический метод	2,50	-
420	312164,98	1295232,54	Картометрический метод	2,50	-
421	312167,77	1295245,44	Картометрический метод	2,50	-
422	312159,4	1295262,53	Картометрический метод	2,50	-
423	312166,38	1295284,51	Картометрический метод	2,50	-
424	312156,26	1295296,37	Картометрический метод	2,50	-
425	312141,61	1295303,69	Картометрический метод	2,50	-
426	312132,9	1295317,99	Картометрический метод	2,50	-
427	312142,38	1295337,27	Картометрический метод	2,50	-
428	312152,08	1295352,52	Картометрический метод	2,50	-
429	312167,42	1295364,72	Картометрический метод	2,50	-
430	312182,07	1295388,09	Картометрический метод	2,50	-
431	312190,79	1295428,55	Картометрический метод	2,50	-
432	312202,65	1295482,61	Картометрический метод	2,50	-
433	312224,63	1295546,44	Картометрический метод	2,50	-
434	312237,88	1295593,87	Картометрический метод	2,50	-
435	312234,82	1295624,19	Картометрический метод	2,50	-
436	312247,5	1295651,56	Картометрический метод	2,50	-
437	312231,17	1295660,36	Картометрический метод	2,50	-
438	312226,02	1295711,4	Картометрический метод	2,50	-
439	312221,95	1295865,28	Картометрический метод	2,50	-
440	312217,51	1295900,75	Картометрический метод	2,50	-
441	312223,85	1295940,66	Картометрический метод	2,50	-
442	312256,15	1296007,17	Картометрический метод	2,50	-
443	312308,73	1296119,29	Картометрический метод	2,50	-
444	312330,26	1296176,93	Картометрический метод	2,50	-

Сведения о местоположении границ объекта

445	312370,17	1296248,51	Картометрический метод	2,50	-
446	312373,97	1296296,01	Картометрический метод	2,50	-
447	312383,47	1296320,72	Картометрический метод	2,50	-
448	312315,06	1296345,42	Картометрический метод	2,50	-
449	312228,35	1296391,12	Картометрический метод	2,50	-
450	312288,09	1296312,52	Картометрический метод	2,50	-
451	312288,09	1296275,22	Картометрический метод	2,50	-
452	312239,26	1296136,88	Картометрический метод	2,50	-
453	312182,3	1296020,24	Картометрический метод	2,50	-
6	312135,51	1295904,28	Картометрический метод	2,50	-
454	314888,15	1296451,73	Картометрический метод	2,50	-
455	314832,53	1296464,32	Картометрический метод	2,50	-
456	314784,26	1296469,57	Картометрический метод	2,50	-
457	314706,6	1296453,83	Картометрический метод	2,50	-
458	314647,31	1296458,03	Картометрический метод	2,50	-
459	314605,86	1296473,77	Картометрический метод	2,50	-
460	314544,99	1296345,21	Картометрический метод	2,50	-
461	314363,44	1296418,67	Картометрический метод	2,50	-
462	314017,13	1296535,16	Картометрический метод	2,50	-
463	314066,45	1296609,14	Картометрический метод	2,50	-
464	314094,79	1296621,74	Картометрический метод	2,50	-
465	314096,36	1296645,87	Картометрический метод	2,50	-
466	314122,6	1296706,74	Картометрический метод	2,50	-
467	314151,98	1296750,29	Картометрический метод	2,50	-
468	314296,28	1296743,99	Картометрический метод	2,50	-
469	314384,95	1296749,76	Картометрический метод	2,50	-
470	314420,11	1296762,88	Картометрический метод	2,50	-
471	314436,37	1296795,41	Картометрический метод	2,50	-
472	314444,25	1296891,96	Картометрический метод	2,50	-
473	314445,29	1297011,07	Картометрический метод	2,50	-
474	314442,15	1297069,84	Картометрический метод	2,50	-
475	314440,05	1297142,25	Картометрический метод	2,50	-
476	314420,11	1297169,53	Картометрический метод	2,50	-
477	314437,95	1297345,31	Картометрический метод	2,50	-
478	314520,33	1297348,46	Картометрический метод	2,50	-
479	314508,26	1297453,92	Картометрический метод	2,50	-
480	314527,15	1297461,8	Картометрический метод	2,50	-
481	314604,28	1297466,52	Картометрический метод	2,50	-
482	314668,82	1297473,34	Картометрический метод	2,50	-
483	314697,16	1297469,67	Картометрический метод	2,50	-
484	314745,95	1297576,71	Картометрический метод	2,50	-
485	314763,79	1297639,15	Картометрический метод	2,50	-
486	314770,06	1297645,24	Картометрический метод	2,50	-
487	315530	1297065,35	Картометрический метод	2,50	-
488	315597,03	1297006,87	Картометрический метод	2,50	-
489	315534,07	1296911,38	Картометрический метод	2,50	-
490	315558,2	1296908,23	Картометрический метод	2,50	-
491	315639,01	1296953,35	Картометрический метод	2,50	-
492	315695,68	1296990,08	Картометрический метод	2,50	-
493	315798,52	1297029,96	Картометрический метод	2,50	-

Сведения о местоположении границ объекта

494	315858,34	1296989,03	Картометрический метод	2,50	-
495	315824,76	1296928,17	Картометрический метод	2,50	-
496	315814,26	1296881,99	Картометрический метод	2,50	-
497	315846,79	1296822,17	Картометрический метод	2,50	-
498	315865,68	1296774,95	Картометрический метод	2,50	-
499	315857,29	1296740,32	Картометрический метод	2,50	-
500	315827,9	1296720,38	Картометрический метод	2,50	-
501	315751,3	1296708,84	Картометрический метод	2,50	-
502	315677,84	1296693,1	Картометрический метод	2,50	-
503	315624,32	1296704,64	Картометрический метод	2,50	-
504	315589,69	1296709,89	Картометрический метод	2,50	-
505	315577,62	1296700,44	Картометрический метод	2,50	-
506	315586,54	1296676,83	Картометрический метод	2,50	-
507	315579,72	1296667,39	Картометрический метод	2,50	-
508	315542,99	1296674,21	Картометрический метод	2,50	-
509	315518,33	1296660,04	Картометрический метод	2,50	-
510	315495,24	1296630,13	Картометрический метод	2,50	-
511	315481,07	1296591,83	Картометрический метод	2,50	-
512	315457,98	1296560,34	Картометрический метод	2,50	-
513	315431,22	1296550,38	Картометрический метод	2,50	-
514	315369,31	1296539,36	Картометрический метод	2,50	-
515	315358,29	1296510,5	Картометрический метод	2,50	-
516	315357,24	1296495,81	Картометрический метод	2,50	-
517	315326,81	1296456,98	Картометрический метод	2,50	-
518	315300,05	1296440,19	Картометрический метод	2,50	-
519	315278,53	1296444,38	Картометрический метод	2,50	-
520	315266,46	1296462,75	Картометрический метод	2,50	-
521	315263,32	1296509,45	Картометрический метод	2,50	-
522	315249,67	1296532,01	Картометрический метод	2,50	-
523	315212,94	1296551,95	Картометрический метод	2,50	-
524	315180,41	1296549,85	Картометрический метод	2,50	-
525	315117,45	1296524,66	Картометрический метод	2,50	-
526	315095,93	1296533,58	Картометрический метод	2,50	-
527	315064,98	1296544,08	Картометрический метод	2,50	-
528	315034,54	1296532,54	Картометрический метод	2,50	-
529	315021,95	1296472,72	Картометрический метод	2,50	-
530	314982,07	1296451,73	Картометрический метод	2,50	-
531	314962,13	1296417,1	Картометрический метод	2,50	-
454	314888,15	1296451,73	Картометрический метод	2,50	-
532	317043	1299816,32	Картометрический метод	2,50	-
533	317046,82	1299858,33	Картометрический метод	2,50	-
534	316879,08	1299869,15	Картометрический метод	2,50	-
535	316881,31	1299810,91	Картометрический метод	2,50	-
536	316944,01	1299811,22	Картометрический метод	2,50	-
532	317043	1299816,32	Картометрический метод	2,50	-
537	314102,61	1304142,66	Картометрический метод	2,50	-
538	314109,41	1304221,16	Картометрический метод	2,50	-
539	314103,08	1304236,16	Картометрический метод	2,50	-
540	313955,55	1304263,31	Картометрический метод	2,50	-

Сведения о местоположении границ объекта

541	313888,02	1304670,44	Картометрический метод	2,50	-
542	313599,84	1304670	Картометрический метод	2,50	-
543	313471,9	1304701,71	Картометрический метод	2,50	-
544	313445,52	1304674,08	Картометрический метод	2,50	-
545	313364,83	1304385,68	Картометрический метод	2,50	-
546	313327,47	1304399,13	Картометрический метод	2,50	-
547	313223,63	1304425,06	Картометрический метод	2,50	-
548	312819,46	1304332,78	Картометрический метод	2,50	-
549	312775,77	1304227,81	Картометрический метод	2,50	-
550	313067,4	1304068,44	Картометрический метод	2,50	-
551	313988,49	1304048,45	Картометрический метод	2,50	-
552	313997,09	1304164,37	Картометрический метод	2,50	-
537	314102,61	1304142,66	Картометрический метод	2,50	-
553	313859,59	1302886,53	Картометрический метод	2,50	-
554	313928,93	1303017,66	Картометрический метод	2,50	-
555	313677,3	1303177,94	Картометрический метод	2,50	-
556	313077,82	1302842,31	Картометрический метод	2,50	-
557	313239,9	1302526	Картометрический метод	2,50	-
553	313859,59	1302886,53	Картометрический метод	2,50	-
558	314320,82	1300786,19	Картометрический метод	2,50	-
559	314472,27	1300994,47	Картометрический метод	2,50	-
560	314417,59	1301019,5	Картометрический метод	2,50	-
561	314354,27	1301063,09	Картометрический метод	2,50	-
562	314322,28	1301104,41	Картометрический метод	2,50	-
563	314268,8	1301148,91	Картометрический метод	2,50	-
564	314252,01	1301175,03	Картометрический метод	2,50	-
565	314240,45	1301208,66	Картометрический метод	2,50	-
566	314233,41	1301245,47	Картометрический метод	2,50	-
567	314106,37	1301308,72	Картометрический метод	2,50	-
568	313976,84	1301450,69	Картометрический метод	2,50	-
569	313962,92	1301458,69	Картометрический метод	2,50	-
570	313932,92	1301471,94	Картометрический метод	2,50	-
571	313923,25	1301480,91	Картометрический метод	2,50	-
572	313917,85	1301492,13	Картометрический метод	2,50	-
573	313903,52	1301540,16	Картометрический метод	2,50	-
574	313733,85	1301689,94	Картометрический метод	2,50	-
575	313362,7	1301591,16	Картометрический метод	2,50	-
576	313352,02	1301360,44	Картометрический метод	2,50	-
577	313373,85	1301210,16	Картометрический метод	2,50	-
578	313615,13	1300861,25	Картометрический метод	2,50	-
579	313776,73	1300651,94	Картометрический метод	2,50	-
580	314040,67	1300684,25	Картометрический метод	2,50	-
581	314186,67	1300873,16	Картометрический метод	2,50	-
558	314320,82	1300786,19	Картометрический метод	2,50	-
582	314813,95	1301226,59	Картометрический метод	2,50	-
583	314761,07	1301264,72	Картометрический метод	2,50	-
584	314720,33	1301275,06	Картометрический метод	2,50	-
585	314652,33	1301293,84	Картометрический метод	2,50	-

Сведения о местоположении границ объекта

586	314616,06	1301318,45	Картометрический метод	2,50	-
587	314548,71	1301392,28	Картометрический метод	2,50	-
588	314473,53	1301477,2	Картометрический метод	2,50	-
589	314388,12	1301564,37	Картометрический метод	2,50	-
590	314334,92	1301613,4	Картометрический метод	2,50	-
591	314273,55	1301667,23	Картометрический метод	2,50	-
592	314301,97	1301769,84	Картометрический метод	2,50	-
593	314373	1301814,25	Картометрический метод	2,50	-
594	314476,82	1301862,45	Картометрический метод	2,50	-
595	314542,23	1301904,54	Картометрический метод	2,50	-
596	314588,86	1301929,15	Картометрический метод	2,50	-
597	314615,41	1301952,46	Картометрический метод	2,50	-
598	314634,84	1301955,7	Картометрический метод	2,50	-
599	314668,52	1301970,6	Картометрический метод	2,50	-
600	314688,59	1301968,65	Картометрический метод	2,50	-
601	314713,85	1301969,95	Картометрический метод	2,50	-
602	314735,22	1301985,49	Картометрический метод	2,50	-
603	314746,88	1302005,57	Картометрический метод	2,50	-
604	314756,59	1302050,25	Картометрический метод	2,50	-
605	314762,42	1302083,93	Картометрический метод	2,50	-
606	314787,03	1302159,7	Картометрический метод	2,50	-
607	314788,97	1302199,2	Картометрический метод	2,50	-
608	314799,33	1302227,7	Картометрический метод	2,50	-
609	314842,72	1302142,21	Картометрический метод	2,50	-
610	314899,07	1301991,97	Картометрический метод	2,50	-
611	314950,07	1301906,63	Картометрический метод	2,50	-
612	314994,91	1301828,77	Картометрический метод	2,50	-
613	315085,51	1301731,65	Картометрический метод	2,50	-
614	315137,83	1301689,83	Картометрический метод	2,50	-
615	315151,29	1301670,28	Картометрический метод	2,50	-
616	315150,33	1301648,01	Картометрический метод	2,50	-
617	315113,79	1301568,21	Картометрический метод	2,50	-
618	315106,9	1301532,16	Картометрический метод	2,50	-
619	315112,03	1301499,15	Картометрический метод	2,50	-
620	315119,08	1301476,24	Картометрический метод	2,50	-
621	315120,42	1301453,37	Картометрический метод	2,50	-
622	315118,05	1301428,14	Картометрический метод	2,50	-
623	315109,54	1301365,08	Картометрический метод	2,50	-
624	315079,81	1301322,88	Картометрический метод	2,50	-
625	315051,46	1301270,49	Картометрический метод	2,50	-
626	315022,94	1301245,81	Картометрический метод	2,50	-
627	314973,59	1301205,11	Картометрический метод	2,50	-
628	314928,76	1301147,43	Картометрический метод	2,50	-
629	314916,74	1301139,41	Картометрический метод	2,50	-
630	314892,22	1301159,12	Картометрический метод	2,50	-
582	314813,95	1301226,59	Картометрический метод	2,50	-
631	315331,89	1299412,71	Картометрический метод	2,50	-
632	315368,21	1299439,61	Картометрический метод	2,50	-
633	315372,54	1299562,61	Картометрический метод	2,50	-
634	315430,02	1299760,2	Картометрический метод	2,50	-

Сведения о местоположении границ объекта

635	315481,85	1299966,22	Картометрический метод	2,50	-
636	315512,28	1300044,93	Картометрический метод	2,50	-
637	315519,89	1300059,22	Картометрический метод	2,50	-
638	315543,19	1300084,43	Картометрический метод	2,50	-
639	315558,62	1300095,72	Картометрический метод	2,50	-
640	315584,01	1300124,29	Картометрический метод	2,50	-
641	315619,88	1300176,03	Картометрический метод	2,50	-
642	315642,88	1300180,54	Картометрический метод	2,50	-
643	315692,28	1300171,56	Картометрический метод	2,50	-
644	315799,16	1300130,24	Картометрический метод	2,50	-
645	315808,11	1300173,49	Картометрический метод	2,50	-
646	315813,83	1300188,09	Картометрический метод	2,50	-
647	315828,8	1300212,87	Картометрический метод	2,50	-
648	315848,56	1300225,44	Картометрический метод	2,50	-
649	315879,99	1300225,44	Картометрический метод	2,50	-
650	315936,58	1300206,58	Картометрический метод	2,50	-
651	316010,93	1300204,52	Картометрический метод	2,50	-
652	316015	1300162,24	Картометрический метод	2,50	-
653	316090	1300116	Картометрический метод	2,50	-
654	316008	1299881	Картометрический метод	2,50	-
655	315961,74	1299891,3	Картометрический метод	2,50	-
656	315935,36	1299845,04	Картометрический метод	2,50	-
657	315909,65	1299779,97	Картометрический метод	2,50	-
658	315876,64	1299681,57	Картометрический метод	2,50	-
659	315850,35	1299596,74	Картометрический метод	2,50	-
660	315755,15	1299346,15	Картометрический метод	2,50	-
661	315708,45	1299248,26	Картометрический метод	2,50	-
662	315685,22	1299207,41	Картометрический метод	2,50	-
663	315661,41	1299211,37	Картометрический метод	2,50	-
664	315636,75	1299217	Картометрический метод	2,50	-
665	315589,38	1299233,15	Картометрический метод	2,50	-
666	315564,43	1299245,37	Картометрический метод	2,50	-
667	315526,96	1299270,93	Картометрический метод	2,50	-
668	315521,49	1299274,49	Картометрический метод	2,50	-
669	315517,1	1299277,36	Картометрический метод	2,50	-
670	315441,64	1299326,54	Картометрический метод	2,50	-
671	315398,24	1299355,95	Картометрический метод	2,50	-
672	315382,43	1299370,2	Картометрический метод	2,50	-
673	315357,23	1299392,92	Картометрический метод	2,50	-
631	315331,89	1299412,71	Картометрический метод	2,50	-
674	319150	1306309	Картометрический метод	2,50	-
675	319187	1306389	Картометрический метод	2,50	-
676	319227	1306636	Картометрический метод	2,50	-
677	319311	1306856	Картометрический метод	2,50	-
678	319408	1307032	Картометрический метод	2,50	-
679	319421	1307061	Картометрический метод	2,50	-
680	319222	1307062	Картометрический метод	2,50	-
681	319196	1307162	Картометрический метод	2,50	-
682	319115	1307275	Картометрический метод	2,50	-
683	319095	1307271	Картометрический метод	2,50	-

Сведения о местоположении границ объекта

684	318797	1307357	Картометрический метод	2,50	-
685	318794	1307298	Картометрический метод	2,50	-
686	318698	1307303	Картометрический метод	2,50	-
687	318697	1307378	Картометрический метод	2,50	-
688	318799	1307370	Картометрический метод	2,50	-
689	318798	1307363	Картометрический метод	2,50	-
690	319094	1307279	Картометрический метод	2,50	-
691	319118	1307281	Картометрический метод	2,50	-
692	319125	1307306	Картометрический метод	2,50	-
693	319111	1307317	Картометрический метод	2,50	-
694	319146	1307456	Картометрический метод	2,50	-
695	319097	1307521	Картометрический метод	2,50	-
696	319030	1307552	Картометрический метод	2,50	-
697	318691	1307621	Картометрический метод	2,50	-
698	318583	1307571	Картометрический метод	2,50	-
699	318564	1307542	Картометрический метод	2,50	-
700	318520	1307511	Картометрический метод	2,50	-
701	318316	1307414	Картометрический метод	2,50	-
702	318218	1307346	Картометрический метод	2,50	-
703	318079	1307259	Картометрический метод	2,50	-
704	318047	1307205	Картометрический метод	2,50	-
705	318039	1307130	Картометрический метод	2,50	-
706	318043	1307081	Картометрический метод	2,50	-
707	318073	1307039	Картометрический метод	2,50	-
708	318127	1307002	Картометрический метод	2,50	-
709	318215	1306977	Картометрический метод	2,50	-
710	318308	1306962	Картометрический метод	2,50	-
711	318356	1306931	Картометрический метод	2,50	-
712	318427	1306863	Картометрический метод	2,50	-
713	318452	1306855	Картометрический метод	2,50	-
714	318502	1306857	Картометрический метод	2,50	-
715	318498	1306814	Картометрический метод	2,50	-
716	318522	1306783	Картометрический метод	2,50	-
717	318583	1306766	Картометрический метод	2,50	-
718	318622	1306709	Картометрический метод	2,50	-
719	318764	1306699	Картометрический метод	2,50	-
720	318778	1306680	Картометрический метод	2,50	-
721	318742	1306623	Картометрический метод	2,50	-
722	318754	1306562	Картометрический метод	2,50	-
723	318782	1306520	Картометрический метод	2,50	-
724	318757	1306469	Картометрический метод	2,50	-
725	318758	1306431	Картометрический метод	2,50	-
726	318784	1306401	Картометрический метод	2,50	-
727	318791	1306343	Картометрический метод	2,50	-
728	318814	1306308	Картометрический метод	2,50	-
729	318850	1306295	Картометрический метод	2,50	-
730	318826,74	1306272,87	Картометрический метод	2,50	-
731	318779,36	1306168,39	Картометрический метод	2,50	-
732	318731,37	1306063,92	Картометрический метод	2,50	-
733	318649,98	1306046,3	Картометрический метод	2,50	-
734	318644,74	1305944,12	Картометрический метод	2,50	-

Сведения о местоположении границ объекта

735	318636,17	1305901,9	Картометрический метод	2,50	-
736	318639,67	1305873,97	Картометрический метод	2,50	-
737	318645,7	1305834,61	Картометрический метод	2,50	-
738	318664,38	1305835,29	Картометрический метод	2,50	-
739	318972,36	1305881,38	Картометрический метод	2,50	-
740	318999,86	1305917,52	Картометрический метод	2,50	-
741	319041,77	1305935,75	Картометрический метод	2,50	-
742	319094,01	1305987,99	Картометрический метод	2,50	-
743	319128,25	1306029,82	Картометрический метод	2,50	-
744	319140,18	1306067,56	Картометрический метод	2,50	-
745	319223,12	1306136,88	Картометрический метод	2,50	-
746	319147,23	1306222,47	Картометрический метод	2,50	-
747	319140,9	1306255,83	Картометрический метод	2,50	-
748	319144,08	1306285,98	Картометрический метод	2,50	-
749	319108	1306312	Картометрический метод	2,50	-
674	319150	1306309	Картометрический метод	2,50	-
750	317458,97	1306220,87	Картометрический метод	2,50	-
751	317444,05	1306239,75	Картометрический метод	2,50	-
752	317409,27	1306349,89	Картометрический метод	2,50	-
753	317401,74	1306424,59	Картометрический метод	2,50	-
754	317397,11	1306455,28	Картометрический метод	2,50	-
755	317381,63	1306464,12	Картометрический метод	2,50	-
756	317329	1306412,01	Картометрический метод	2,50	-
757	317323,64	1306475,18	Картометрический метод	2,50	-
758	317332,21	1306590,8	Картометрический метод	2,50	-
759	317327,39	1306695,71	Картометрический метод	2,50	-
760	317326,32	1306732,65	Картометрический метод	2,50	-
761	317371,05	1306781,29	Картометрический метод	2,50	-
762	317380,92	1306809,19	Картометрический метод	2,50	-
763	317413,1	1306871,9	Картометрический метод	2,50	-
764	317481,35	1306919,19	Картометрический метод	2,50	-
765	317508,65	1306896,34	Картометрический метод	2,50	-
766	317527,58	1306879,5	Картометрический метод	2,50	-
767	317531,07	1306882,46	Картометрический метод	2,50	-
768	317558,27	1306863,45	Картометрический метод	2,50	-
769	317577,8	1306853,17	Картометрический метод	2,50	-
770	317598,03	1306841,13	Картометрический метод	2,50	-
771	317615,42	1306821,83	Картометрический метод	2,50	-
772	317623	1306814	Картометрический метод	2,50	-
773	317637	1306793	Картометрический метод	2,50	-
774	317647,27	1306781,87	Картометрический метод	2,50	-
775	317666,01	1306807,77	Картометрический метод	2,50	-
776	317701,09	1306564,59	Картометрический метод	2,50	-
777	317701,09	1306435,99	Картометрический метод	2,50	-
778	317656,66	1306344,79	Картометрический метод	2,50	-
779	317689,4	1306227,88	Картометрический метод	2,50	-
780	317684,72	1306139,03	Картометрический метод	2,50	-
781	317655,58	1306072,09	Картометрический метод	2,50	-
782	317638	1306074,25	Картометрический метод	2,50	-
783	317543,04	1306102,62	Картометрический метод	2,50	-

Сведения о местоположении границ объекта

784	317541,34	1306150,4	Картометрический метод	2,50	-
785	317529,76	1306174,37	Картометрический метод	2,50	-
786	317521,5	1306189,12	Картометрический метод	2,50	-
787	317520,08	1306223,09	Картометрический метод	2,50	-
788	317512,77	1306223,72	Картометрический метод	2,50	-
789	317480,08	1306225,63	Картометрический метод	2,50	-
750	317458,97	1306220,87	Картометрический метод	2,50	-
790	319828,89	1308005,67	Картометрический метод	2,50	-
791	319718,06	1307973,87	Картометрический метод	2,50	-
792	319698,12	1307981,77	Картометрический метод	2,50	-
793	319648,07	1307973,12	Картометрический метод	2,50	-
794	319652,02	1308028,25	Картометрический метод	2,50	-
795	319641,67	1308058,54	Картометрический метод	2,50	-
796	319613,44	1308086,02	Картометрический метод	2,50	-
797	319604,04	1308120,64	Картометрический метод	2,50	-
798	319610,81	1308168,06	Картометрический метод	2,50	-
799	319645,81	1308195,15	Картометрический метод	2,50	-
800	319689,09	1308195,9	Картометрический метод	2,50	-
801	319737,07	1308231,47	Картометрический метод	2,50	-
802	319757,95	1308306,92	Картометрический метод	2,50	-
803	319968,97	1308224,97	Картометрический метод	2,50	-
804	319941,04	1308193,83	Картометрический метод	2,50	-
790	319828,89	1308005,67	Картометрический метод	2,50	-
805	319490,74	1307676,36	Картометрический метод	2,50	-
806	319438,29	1307680,81	Картометрический метод	2,50	-
807	319403,18	1307681,33	Картометрический метод	2,50	-
808	319374,33	1307684,93	Картометрический метод	2,50	-
809	319345,28	1307689,53	Картометрический метод	2,50	-
810	319319,1	1307698,9	Картометрический метод	2,50	-
811	319292,43	1307714,77	Картометрический метод	2,50	-
812	319253,39	1307734,45	Картометрический метод	2,50	-
813	319204,82	1307745,08	Картометрический метод	2,50	-
814	319167,05	1307745,87	Картометрический метод	2,50	-
815	319130,71	1307734,51	Картометрический метод	2,50	-
816	319133,4	1307777,24	Картометрический метод	2,50	-
817	319145,78	1307869,03	Картометрический метод	2,50	-
818	319167,68	1308001,4	Картометрический метод	2,50	-
819	319198,47	1308141,38	Картометрический метод	2,50	-
820	319202,92	1308153,76	Картометрический метод	2,50	-
821	319194,95	1308163,5	Картометрический метод	2,50	-
822	319255,63	1308148,51	Картометрический метод	2,50	-
823	319355,56	1308103,54	Картометрический метод	2,50	-
824	319397,67	1308091,4	Картометрический метод	2,50	-
825	319443,53	1308063,32	Картометрический метод	2,50	-
826	319482,07	1308051,01	Картометрический метод	2,50	-
827	319484,01	1308037,77	Картометрический метод	2,50	-
828	319526,2	1308032,89	Картометрический метод	2,50	-
829	319552,01	1308030,8	Картометрический метод	2,50	-
830	319584,1	1308025,57	Картометрический метод	2,50	-

Сведения о местоположении границ объекта

831	319615,14	1308019,64	Картометрический метод	2,50	-
832	319632,32	1308006,56	Картометрический метод	2,50	-
833	319646,62	1307995,75	Картометрический метод	2,50	-
834	319648,07	1307973,12	Картометрический метод	2,50	-
835	319614,14	1307896,01	Картометрический метод	2,50	-
836	319600,49	1307855,07	Картометрический метод	2,50	-
837	319589,86	1307824,92	Картометрический метод	2,50	-
838	319608,43	1307751,43	Картометрический метод	2,50	-
839	319599,69	1307725,88	Картометрический метод	2,50	-
840	319580,72	1307704,29	Картометрический метод	2,50	-
841	319558,5	1307690,17	Картометрический метод	2,50	-
842	319521,21	1307680,33	Картометрический метод	2,50	-
843	319504,67	1307675,57	Картометрический метод	2,50	-
805	319490,74	1307676,36	Картометрический метод	2,50	-
844	319017,62	1310780,94	Картометрический метод	2,50	-
845	318995,65	1310888,03	Картометрический метод	2,50	-
846	318862,32	1311184,13	Картометрический метод	2,50	-
847	318471,69	1311021,88	Картометрический метод	2,50	-
848	318179,04	1310883,13	Картометрический метод	2,50	-
849	318170,06	1310897,94	Картометрический метод	2,50	-
850	318006,82	1310824,19	Картометрический метод	2,50	-
851	318023,82	1310766,13	Картометрический метод	2,50	-
852	318040,32	1310728,19	Картометрический метод	2,50	-
853	318071,7	1310691,84	Картометрический метод	2,50	-
854	318092	1310685,75	Картометрический метод	2,50	-
855	318106,46	1310687,59	Картометрический метод	2,50	-
856	318126,12	1310697,47	Картометрический метод	2,50	-
857	318152,9	1310728,36	Картометрический метод	2,50	-
858	318182,13	1310743,99	Картометрический метод	2,50	-
859	318265,81	1310740,46	Картометрический метод	2,50	-
860	318366,12	1310706,68	Картометрический метод	2,50	-
861	318399,39	1310600,32	Картометрический метод	2,50	-
862	318489,11	1310563,53	Картометрический метод	2,50	-
863	318526,87	1310694,46	Картометрический метод	2,50	-
864	318707,45	1310689,62	Картометрический метод	2,50	-
865	318776,55	1310690,63	Картометрический метод	2,50	-
844	319017,62	1310780,94	Картометрический метод	2,50	-
866	315466,06	1309509,38	Картометрический метод	2,50	-
867	315498,52	1309569,47	Картометрический метод	2,50	-
868	315416,56	1309620,8	Картометрический метод	2,50	-
869	315356,76	1309553,59	Картометрический метод	2,50	-
870	315443,26	1309488,14	Картометрический метод	2,50	-
866	315466,06	1309509,38	Картометрический метод	2,50	-
ЗУ1(3)					
871	311195,97	1301598,8	Картометрический метод	2,50	-
872	311203,81	1301592,84	Картометрический метод	2,50	-
873	311181,81	1301480,42	Картометрический метод	2,50	-
874	311164,71	1301445,8	Картометрический метод	2,50	-
875	311139,79	1301404,64	Картометрический метод	2,50	-

Сведения о местоположении границ объекта

876	311067,19	1301330,15	Картометрический метод	2,50	-
877	310937,7	1300915,54	Картометрический метод	2,50	-
878	310736,19	1300998,07	Картометрический метод	2,50	-
879	310741,59	1300978,07	Картометрический метод	2,50	-
880	310734,6	1300924,11	Картометрический метод	2,50	-
881	310721,27	1300882,85	Картометрический метод	2,50	-
882	310716,19	1300854,91	Картометрический метод	2,50	-
883	310709,84	1300828,25	Картометрический метод	2,50	-
884	310700,6	1300809,2	Картометрический метод	2,50	-
885	310616,17	1300702,55	Картометрический метод	2,50	-
886	310526,66	1300577,48	Картометрический метод	2,50	-
887	310458,98	1300522,21	Картометрический метод	2,50	-
888	310408,42	1300509,4	Картометрический метод	2,50	-
889	310419	1300569	Картометрический метод	2,50	-
890	310434	1300654	Картометрический метод	2,50	-
891	310436	1300699	Картометрический метод	2,50	-
892	310412	1300745	Картометрический метод	2,50	-
893	310379	1300770	Картометрический метод	2,50	-
894	310373	1300787	Картометрический метод	2,50	-
895	310350	1300831	Картометрический метод	2,50	-
896	310338	1300874	Картометрический метод	2,50	-
897	310331	1300946	Картометрический метод	2,50	-
898	310334	1300963	Картометрический метод	2,50	-
899	310357	1300996	Картометрический метод	2,50	-
900	310409	1301019	Картометрический метод	2,50	-
901	310427	1301051	Картометрический метод	2,50	-
902	310424	1301086	Картометрический метод	2,50	-
903	310380	1301127	Картометрический метод	2,50	-
904	310304	1301182	Картометрический метод	2,50	-
905	310282	1301233	Картометрический метод	2,50	-
906	310277	1301280	Картометрический метод	2,50	-
907	310297	1301361	Картометрический метод	2,50	-
908	310318	1301380	Картометрический метод	2,50	-
909	310353	1301378	Картометрический метод	2,50	-
910	310388	1301353	Картометрический метод	2,50	-
911	310422	1301348	Картометрический метод	2,50	-
912	310455	1301359	Картометрический метод	2,50	-
913	310471	1301373	Картометрический метод	2,50	-
914	310492,93	1301373,94	Картометрический метод	2,50	-
915	310508,02	1301381,49	Картометрический метод	2,50	-
916	310522,31	1301404,52	Картометрический метод	2,50	-
917	310527,08	1301425,56	Картометрический метод	2,50	-
918	310532,24	1301459,71	Картометрический метод	2,50	-
919	310541,37	1301485,12	Картометрический метод	2,50	-
920	310565,2	1301526,82	Картометрический метод	2,50	-
921	310583,46	1301567,32	Картометрический метод	2,50	-
922	310590,21	1301589,16	Картометрический метод	2,50	-
923	310589,02	1301610,2	Картометрический метод	2,50	-
924	310575,92	1301641,57	Картометрический метод	2,50	-
925	310575,52	1301661,43	Картометрический метод	2,50	-
926	310589,02	1301692,4	Картометрический метод	2,50	-

Сведения о местоположении границ объекта

927	310612,45	1301722,18	Картометрический метод	2,50	-
928	310629,13	1301754,34	Картометрический метод	2,50	-
929	310639,05	1301792,86	Картометрический метод	2,50	-
930	310640,64	1301827,41	Картометрический метод	2,50	-
931	310636,67	1301857,19	Картометрический метод	2,50	-
932	310616,82	1301909,6	Картометрический метод	2,50	-
933	310583,46	1301958,84	Картометрический метод	2,50	-
934	310519,93	1302026,34	Картометрический метод	2,50	-
935	310448,46	1302085,9	Картометрический метод	2,50	-
936	310413,91	1302102,18	Картометрический метод	2,50	-
937	310407,56	1302116,87	Картометрический метод	2,50	-
938	310410,73	1302141,49	Картометрический метод	2,50	-
939	310419,07	1302156,58	Картометрический метод	2,50	-
940	310429,4	1302160,55	Картометрический метод	2,50	-
941	310454,94	1302146,49	Картометрический метод	2,50	-
942	310469,5	1302157,38	Картометрический метод	2,50	-
943	310477,84	1302177,23	Картометрический метод	2,50	-
944	310479,03	1302202,64	Картометрический метод	2,50	-
945	310489,22	1302208,71	Картометрический метод	2,50	-
946	310505,89	1302213,63	Картометрический метод	2,50	-
947	310515,17	1302229,64	Картометрический метод	2,50	-
948	310530,65	1302247,91	Картометрический метод	2,50	-
949	310536,21	1302264,59	Картометрический метод	2,50	-
950	310536,61	1302283,25	Картометрический метод	2,50	-
951	310528,67	1302295,96	Картометрический метод	2,50	-
952	310516,75	1302301,12	Картометрический метод	2,50	-
953	310508,41	1302311,44	Картометрический метод	2,50	-
954	310508,41	1302336,46	Картометрический метод	2,50	-
955	310498,89	1302356,71	Картометрический метод	2,50	-
956	310510	1302366,64	Картометрический метод	2,50	-
957	310525,49	1302362,27	Картометрический метод	2,50	-
958	310551,3	1302347,58	Картометрический метод	2,50	-
959	310581,87	1302340,43	Картометрический метод	2,50	-
960	310598,95	1302345,19	Картометрический метод	2,50	-
961	310608,48	1302361,87	Картометрический метод	2,50	-
962	310609,27	1302374,98	Картометрический метод	2,50	-
963	310611,66	1302396,02	Картометрический метод	2,50	-
964	310619,6	1302405,95	Картометрический метод	2,50	-
965	310656,52	1302390,86	Картометрический метод	2,50	-
966	310672,81	1302389,67	Картометрический метод	2,50	-
967	310684,72	1302397,21	Картометрический метод	2,50	-
968	310689,88	1302407,54	Картометрический метод	2,50	-
969	310690,28	1302430,17	Картометрический метод	2,50	-
970	310681,14	1302472,26	Картометрический метод	2,50	-
971	310687,1	1302488,94	Картометрический метод	2,50	-
972	310704,17	1302498,47	Картометрический метод	2,50	-
973	310748,87	1302490,26	Картометрический метод	2,50	-
974	310752,22	1302508	Картометрический метод	2,50	-
975	310756,96	1302532,64	Картометрический метод	2,50	-
976	310769,34	1302530,42	Картометрический метод	2,50	-
977	310786,17	1302537,24	Картометрический метод	2,50	-

Сведения о местоположении границ объекта

978	310813,47	1302554,39	Картометрический метод	2,50	-
979	310829,65	1302599,72	Картометрический метод	2,50	-
980	310844,1	1302638,82	Картометрический метод	2,50	-
981	310860,44	1302657,7	Картометрический метод	2,50	-
982	310880,48	1302655,71	Картометрический метод	2,50	-
983	310898,06	1302644,37	Картометрический метод	2,50	-
984	310907,42	1302645,17	Картометрический метод	2,50	-
985	310921,49	1302662,86	Картометрический метод	2,50	-
986	310932,6	1302665,72	Картометрический метод	2,50	-
987	310947,4	1302663,73	Картометрический метод	2,50	-
988	310960,89	1302653,58	Картометрический метод	2,50	-
989	310978,34	1302639,61	Картометрический метод	2,50	-
990	310979,77	1302632,31	Картометрический метод	2,50	-
991	310990,88	1302622,94	Картометрический метод	2,50	-
992	311012,31	1302624,06	Картометрический метод	2,50	-
993	311024,62	1302629,1	Картометрический метод	2,50	-
994	311032,78	1302643,74	Картометрический метод	2,50	-
995	311045,32	1302665,48	Картометрический метод	2,50	-
996	311058,49	1302708,96	Картометрический метод	2,50	-
997	311078,22	1302721,62	Картометрический метод	2,50	-
998	311095,64	1302705,3	Картометрический метод	2,50	-
999	311063,49	1302853,97	Картометрический метод	2,50	-
1000	310983,71	1303192,43	Картометрический метод	2,50	-
1001	310827,84	1303843,98	Картометрический метод	2,50	-
1002	310558,43	1303651,21	Картометрический метод	2,50	-
1003	310337,79	1303486,87	Картометрический метод	2,50	-
1004	310195,27	1303395,18	Картометрический метод	2,50	-
1005	309933,03	1303238	Картометрический метод	2,50	-
1006	310014,23	1303184,25	Картометрический метод	2,50	-
1007	310172,59	1303066,86	Картометрический метод	2,50	-
1008	310243,08	1303002,73	Картометрический метод	2,50	-
1009	310254,74	1302942,83	Картометрический метод	2,50	-
1010	310265,87	1302855,38	Картометрический метод	2,50	-
1011	310253,68	1302831,53	Картометрический метод	2,50	-
1012	310217,64	1302817,75	Картометрический метод	2,50	-
1013	310200,68	1302789,13	Картометрический метод	2,50	-
1014	310209,69	1302760,51	Картометрический метод	2,50	-
1015	310244,14	1302735,07	Картометрический метод	2,50	-
1016	310251,03	1302700,09	Картометрический метод	2,50	-
1017	310277	1302676,24	Картометрический метод	2,50	-
1018	310277,36	1302647,07	Картометрический метод	2,50	-
1019	310263,71	1302582,63	Картометрический метод	2,50	-
1020	310060,17	1302470,11	Картометрический метод	2,50	-
1021	310038,74	1302469	Картометрический метод	2,50	-
1022	309996,52	1302501,69	Картометрический метод	2,50	-
1023	309973,35	1302510,57	Картометрический метод	2,50	-
1024	309945,1	1302502,96	Картометрический метод	2,50	-
1025	309911,77	1302490,89	Картометрический метод	2,50	-
1026	309892,41	1302491,85	Картометрический метод	2,50	-
1027	309848,79	1302523,96	Картометрический метод	2,50	-
1028	309786,74	1302584,02	Картометрический метод	2,50	-

Сведения о местоположении границ объекта

1029	309771,03	1302599,46	Картометрический метод	2,50	-
1030	309747,38	1302603,74	Картометрический метод	2,50	-
1031	309731,04	1302599,78	Картометрический метод	2,50	-
1032	309693	1302569	Картометрический метод	2,50	-
1033	309621	1302654	Картометрический метод	2,50	-
1034	309576,33	1302674,12	Картометрический метод	2,50	-
1035	309426	1302669	Картометрический метод	2,50	-
1036	309196	1302946	Картометрический метод	2,50	-
1037	309007	1303079	Картометрический метод	2,50	-
1038	308869,42	1303174,71	Картометрический метод	2,50	-
1039	308895,99	1303203,66	Картометрический метод	2,50	-
1040	308888,53	1303240,17	Картометрический метод	2,50	-
1041	308846,95	1303302,54	Картометрический метод	2,50	-
1042	308846,55	1303347,78	Картометрический метод	2,50	-
1043	308834,17	1303388,72	Картометрический метод	2,50	-
1044	308837,03	1303408,4	Картометрический метод	2,50	-
1045	308852,9	1303423,64	Картометрический метод	2,50	-
1046	308873,85	1303433,48	Картометрический метод	2,50	-
1047	308894,49	1303445,86	Картометрический метод	2,50	-
1048	308853,54	1303447,13	Картометрический метод	2,50	-
1049	308806,88	1303444,91	Картометрический метод	2,50	-
1050	308768,47	1303442,37	Картометрический метод	2,50	-
1051	308727,12	1303475,82	Картометрический метод	2,50	-
1052	308487,22	1303721,09	Картометрический метод	2,50	-
1053	308615,68	1303830,7	Картометрический метод	2,50	-
1054	308587,58	1303875,89	Картометрический метод	2,50	-
1055	308643,26	1303926,16	Картометрический метод	2,50	-
1056	308641,67	1303927,58	Картометрический метод	2,50	-
1057	308631,13	1303919,31	Картометрический метод	2,50	-
1058	308586,82	1303962,13	Картометрический метод	2,50	-
1059	308596,45	1303967,82	Картометрический метод	2,50	-
1060	308594,49	1303969,56	Картометрический метод	2,50	-
1061	308632,27	1303989,94	Картометрический метод	2,50	-
1062	308634,21	1303991,32	Картометрический метод	2,50	-
1063	308482,74	1304155,77	Картометрический метод	2,50	-
1064	308556,68	1304180,42	Картометрический метод	2,50	-
1065	308743,34	1304109,96	Картометрический метод	2,50	-
1066	308607,77	1304176,4	Картометрический метод	2,50	-
1067	308537,9	1304193,86	Картометрический метод	2,50	-
1068	308463,97	1304205,98	Картометрический метод	2,50	-
1069	307852,94	1304214,71	Картометрический метод	2,50	-
1070	307790,6	1304215	Картометрический метод	2,50	-
1071	307569,2	1304186,42	Картометрический метод	2,50	-
1072	307255	1304136,69	Картометрический метод	2,50	-
1073	307041,41	1304082,95	Картометрический метод	2,50	-
1074	307045,15	1304093,74	Картометрический метод	2,50	-
1075	307048,88	1304104,52	Картометрический метод	2,50	-
1076	307249,35	1304155,15	Картометрический метод	2,50	-
1077	307566,91	1304204,71	Картометрический метод	2,50	-
1078	307788,6	1304232,95	Картометрический метод	2,50	-
1079	307856,76	1304233,42	Картометрический метод	2,50	-

Сведения о местоположении границ объекта

1080	308487,23	1304224,59	Картометрический метод	2,50	-
1081	308552,87	1304213,79	Картометрический метод	2,50	-
1082	308619,82	1304192,5	Картометрический метод	2,50	-
1083	308752,78	1304126,25	Картометрический метод	2,50	-
1084	308778,53	1304104,44	Картометрический метод	2,50	-
1085	308829,73	1304023,73	Картометрический метод	2,50	-
1086	308877,78	1303965,45	Картометрический метод	2,50	-
1087	308953,44	1303889,42	Картометрический метод	2,50	-
1088	309017,57	1303797,2	Картометрический метод	2,50	-
1089	309066,64	1303708,11	Картометрический метод	2,50	-
1090	309084,34	1303722,88	Картометрический метод	2,50	-
1091	308953,27	1303924,99	Картометрический метод	2,50	-
1092	309079,47	1304003,88	Картометрический метод	2,50	-
1093	309112,36	1303976,52	Картометрический метод	2,50	-
1094	309352,67	1303900,56	Картометрический метод	2,50	-
1095	309409,38	1303862,93	Картометрический метод	2,50	-
1096	309410,87	1303859,13	Картометрический метод	2,50	-
1097	309423,69	1303826,36	Картометрический метод	2,50	-
1098	309375,99	1303716,65	Картометрический метод	2,50	-
1099	309383,94	1303680,08	Картометрический метод	2,50	-
1100	309412,03	1303651,46	Картометрический метод	2,50	-
1101	309469,27	1303632,91	Картометрический метод	2,50	-
1102	309531,07	1303629,96	Картометрический метод	2,50	-
1103	309603,45	1303615,99	Картометрический метод	2,50	-
1104	309688,16	1303648,28	Картометрический метод	2,50	-
1105	309773,49	1303630,79	Картометрический метод	2,50	-
1106	309934,09	1303668,42	Картометрический метод	2,50	-
1107	310017,83	1303701,28	Картометрический метод	2,50	-
1108	310046,45	1303680,61	Картометрический метод	2,50	-
1109	310015,18	1303589,98	Картометрический метод	2,50	-
1110	309969,07	1303547,58	Картометрический метод	2,50	-
1111	309968,01	1303473,37	Картометрический метод	2,50	-
1112	309893,28	1303374,26	Картометрический метод	2,50	-
1113	309937,36	1303306,38	Картометрический метод	2,50	-
1114	309928,52	1303260,14	Картометрический метод	2,50	-
1115	310328,7	1303509,63	Картометрический метод	2,50	-
1116	310547,83	1303665,85	Картометрический метод	2,50	-
1117	310821,4	1303864,5	Картометрический метод	2,50	-
1118	310787,34	1304012,27	Картометрический метод	2,50	-
1119	310754,11	1304160,08	Картометрический метод	2,50	-
1120	310640,34	1304625,15	Картометрический метод	2,50	-
1121	310595,18	1304835,05	Картометрический метод	2,50	-
1122	310593,12	1304955,43	Картометрический метод	2,50	-
1123	310605,42	1305045,24	Картометрический метод	2,50	-
1124	310883,31	1305915,11	Картометрический метод	2,50	-
1125	311170	1306780,26	Картометрический метод	2,50	-
1126	311180,14	1306820	Картометрический метод	2,50	-
1127	311210	1306905	Картометрический метод	2,50	-
1128	311230,85	1306970,09	Картометрический метод	2,50	-
1129	311352,02	1307352,17	Картометрический метод	2,50	-
1130	311439,35	1307610	Картометрический метод	2,50	-

Сведения о местоположении границ объекта

1131	311502,35	1307800,05	Картометрический метод	2,50	-
1132	311570,28	1307943,08	Картометрический метод	2,50	-
1133	311648	1308011	Картометрический метод	2,50	-
1134	311725,03	1308068	Картометрический метод	2,50	-
1135	311896,26	1308163,99	Картометрический метод	2,50	-
1136	311898,58	1308180,38	Картометрический метод	2,50	-
1137	311824,44	1308275,81	Картометрический метод	2,50	-
1138	311796,11	1308297,34	Картометрический метод	2,50	-
1139	311764,87	1308145,87	Картометрический метод	2,50	-
1140	311545,39	1308061,25	Картометрический метод	2,50	-
1141	311531,23	1308065,14	Картометрический метод	2,50	-
1142	311505,68	1308047,34	Картометрический метод	2,50	-
1143	311481,88	1308018,25	Картометрический метод	2,50	-
1144	311377,71	1308058,71	Картометрический метод	2,50	-
1145	311353,29	1308027,66	Картометрический метод	2,50	-
1146	311321,21	1308004,99	Картометрический метод	2,50	-
1147	311285,63	1307987,21	Картометрический метод	2,50	-
1148	311235,76	1307954,77	Картометрический метод	2,50	-
1149	311210,3	1307934,54	Картометрический метод	2,50	-
1150	311181,36	1307908,03	Картометрический метод	2,50	-
1151	311174,03	1307868,62	Картометрический метод	2,50	-
1152	311158,3	1307825,24	Картометрический метод	2,50	-
1153	311134,51	1307714,08	Картометрический метод	2,50	-
1154	311074,58	1307615,72	Картометрический метод	2,50	-
1155	311064,95	1307596,58	Картометрический метод	2,50	-
1156	310925,79	1307645,4	Картометрический метод	2,50	-
1157	310908,05	1307658,03	Картометрический метод	2,50	-
1158	310898,74	1307659,01	Картометрический метод	2,50	-
1159	310893,84	1307659,5	Картометрический метод	2,50	-
1160	310888,94	1307660,48	Картометрический метод	2,50	-
1161	310880,61	1307662,44	Картометрический метод	2,50	-
1162	310872,67	1307664,71	Картометрический метод	2,50	-
1163	310866,88	1307666,36	Картометрический метод	2,50	-
1164	310861,89	1307668,7	Картометрический метод	2,50	-
1165	310851,2	1307673,71	Картометрический метод	2,50	-
1166	310829,91	1307688,01	Картометрический метод	2,50	-
1167	310816,9	1307696,75	Картометрический метод	2,50	-
1168	310786,37	1307756,62	Картометрический метод	2,50	-
1169	310767,53	1307776,2	Картометрический метод	2,50	-
1170	310745,2	1307797,79	Картометрический метод	2,50	-
1171	310750,71	1307890,24	Картометрический метод	2,50	-
1172	310781,8	1307929,09	Картометрический метод	2,50	-
1173	310887,93	1308175,21	Картометрический метод	2,50	-
1174	310950,61	1308205,86	Картометрический метод	2,50	-
1175	310968,45	1308324,34	Картометрический метод	2,50	-
1176	310934,59	1308327,09	Картометрический метод	2,50	-
1177	310947,4	1308376,5	Картометрический метод	2,50	-
1178	310970,43	1308395,27	Картометрический метод	2,50	-
1179	310994,07	1308467,99	Картометрический метод	2,50	-
1180	311013,28	1308489,03	Картометрический метод	2,50	-
1181	311023,34	1308514,65	Картометрический метод	2,50	-

Сведения о местоположении границ объекта

1182	311065,43	1308552,17	Картометрический метод	2,50	-
1183	311164,69	1308543,85	Картометрический метод	2,50	-
1184	311200,62	1308566,52	Картометрический метод	2,50	-
1185	311238,29	1308585	Картометрический метод	2,50	-
1186	311243,87	1308604,19	Картометрический метод	2,50	-
1187	311252,24	1308631,04	Картометрический метод	2,50	-
1188	311265,84	1308651,62	Картометрический метод	2,50	-
1189	311290,61	1308687,2	Картометрический метод	2,50	-
1190	311298,63	1308726,6	Картометрический метод	2,50	-
1191	311307,35	1308769,5	Картометрический метод	2,50	-
1192	311289,44	1308789,56	Картометрический метод	2,50	-
1193	311259,56	1308794,29	Картометрический метод	2,50	-
1194	311235,95	1308779,17	Картометрический метод	2,50	-
1195	311210,01	1308786,07	Картометрический метод	2,50	-
1196	311215,31	1308814,09	Картометрический метод	2,50	-
1197	311234,96	1308849,01	Картометрический метод	2,50	-
1198	311189,86	1308915,4	Картометрический метод	2,50	-
1199	311170,97	1308966,21	Картометрический метод	2,50	-
1200	311166,09	1309035,97	Картометрический метод	2,50	-
1201	311160,16	1309095,26	Картометрический метод	2,50	-
1202	311167,48	1309146,53	Картометрический метод	2,50	-
1203	311191,69	1309220,07	Картометрический метод	2,50	-
1204	311201,32	1309264,06	Картометрический метод	2,50	-
1205	311182,54	1309295,1	Картометрический метод	2,50	-
1206	311115,18	1309355,45	Картометрический метод	2,50	-
1207	311076,11	1309419,27	Картометрический метод	2,50	-
1208	311050,3	1309464,26	Картометрический метод	2,50	-
1209	311048,05	1309483,58	Картометрический метод	2,50	-
1210	311071,92	1309580,06	Картометрический метод	2,50	-
1211	311085,18	1309626,79	Картометрический метод	2,50	-
1212	311098,78	1309665,15	Картометрический метод	2,50	-
1213	311118,32	1309701,78	Картометрический метод	2,50	-
1214	311136,8	1309713,98	Картометрический метод	2,50	-
1215	311176,21	1309710,84	Картометрический метод	2,50	-
1216	311185,97	1309720,26	Картометрический метод	2,50	-
1217	311180,39	1309733,17	Картометрический метод	2,50	-
1218	311116,67	1309774,53	Картометрический метод	2,50	-
1219	311154,64	1309808,38	Картометрический метод	2,50	-
1220	311224,18	1309870,1	Картометрический метод	2,50	-
1221	311255,78	1309886,75	Картометрический метод	2,50	-
1222	311332,22	1309920,92	Картометрический метод	2,50	-
1223	311379,71	1309952,49	Картометрический метод	2,50	-
1224	311422,72	1310017,45	Картометрический метод	2,50	-
1225	311444,22	1310097,05	Картометрический метод	2,50	-
1226	311430,04	1310124,95	Картометрический метод	2,50	-
1227	311397,56	1310140,97	Картометрический метод	2,50	-
1228	311400,76	1310170,7	Картометрический метод	2,50	-
1229	311462,31	1310136,58	Картометрический метод	2,50	-
1230	311516,75	1310129,52	Картометрический метод	2,50	-
1231	311537,92	1310123,47	Картометрический метод	2,50	-
1232	311588,55	1310102,87	Картометрический метод	2,50	-

Сведения о местоположении границ объекта

1233	311705,04	1310087,87	Картометрический метод	2,50	-
1234	311747,58	1310008,7	Картометрический метод	2,50	-
1235	311797,84	1309922,75	Картометрический метод	2,50	-
1236	311783,66	1309763,56	Картометрический метод	2,50	-
1237	311792,73	1309588,14	Картометрический метод	2,50	-
1238	311784,79	1309434,6	Картометрический метод	2,50	-
1239	311804,69	1309427,76	Картометрический метод	2,50	-
1240	311796,78	1309403,42	Картометрический метод	2,50	-
1241	311783,43	1309408,17	Картометрический метод	2,50	-
1242	311779,81	1309342,03	Картометрический метод	2,50	-
1243	311777,36	1309290,74	Картометрический метод	2,50	-
1244	311867,59	1309284,19	Картометрический метод	2,50	-
1245	311882,53	1309229,91	Картометрический метод	2,50	-
1246	311885,73	1309094,65	Картометрический метод	2,50	-
1247	311886,66	1309052,01	Картометрический метод	2,50	-
1248	311888,25	1308988,29	Картометрический метод	2,50	-
1249	311841,12	1308554,29	Картометрический метод	2,50	-
1250	311815,67	1308312,33	Картометрический метод	2,50	-
1251	311814,75	1308305,51	Картометрический метод	2,50	-
1252	311834,98	1308292	Картометрический метод	2,50	-
1253	311908,15	1308193,76	Картометрический метод	2,50	-
1254	311926,12	1308176,69	Картометрический метод	2,50	-
1255	312037,04	1308239,51	Картометрический метод	2,50	-
1256	312392,42	1308396,78	Картометрический метод	2,50	-
1257	312790,34	1308558,27	Картометрический метод	2,50	-
1258	313145,32	1308698,14	Картометрический метод	2,50	-
1259	313890,27	1308999,05	Картометрический метод	2,50	-
1260	313947,4	1309038	Картометрический метод	2,50	-
1261	314000,35	1309078,08	Картометрический метод	2,50	-
1262	314190,02	1309170,06	Картометрический метод	2,50	-
1263	314288,51	1309212,75	Картометрический метод	2,50	-
1264	314387,01	1309255,43	Картометрический метод	2,50	-
1265	314680,73	1309382,44	Картометрический метод	2,50	-
1266	314516,96	1309342,69	Картометрический метод	2,50	-
1267	314388,4	1309352,12	Картометрический метод	2,50	-
1268	314378,12	1309442,97	Картометрический метод	2,50	-
1269	314382,4	1309552,68	Картометрический метод	2,50	-
1270	314410,68	1309634,1	Картометрический метод	2,50	-
1271	314376,05	1309644,01	Картометрический метод	2,50	-
1272	314372,91	1309660,86	Картометрический метод	2,50	-
1273	314369,77	1309679,95	Картометрический метод	2,50	-
1274	314294,12	1309651,35	Картометрический метод	2,50	-
1275	314192,13	1309665,81	Картометрический метод	2,50	-
1276	314117,9	1309665,18	Картометрический метод	2,50	-
1277	314079,97	1309667,17	Картометрический метод	2,50	-
1278	314068,11	1309736,74	Картометрический метод	2,50	-
1279	314068,43	1309756,42	Картометрический метод	2,50	-
1280	314092,84	1309800,7	Картометрический метод	2,50	-
1281	314106,59	1309840,85	Картометрический метод	2,50	-
1282	314119,01	1309906,06	Картометрический метод	2,50	-
1283	314138,09	1309929,79	Картометрический метод	2,50	-

Сведения о местоположении границ объекта

1284	314149,69	1310032,25	Картометрический метод	2,50	-
1285	314191,27	1310264,91	Картометрический метод	2,50	-
1286	314288,98	1310329,19	Картометрический метод	2,50	-
1287	314344,69	1310387,47	Картометрический метод	2,50	-
1288	314365	1310446,18	Картометрический метод	2,50	-
1289	314378,63	1310486,09	Картометрический метод	2,50	-
1290	314379,88	1310488,44	Картометрический метод	2,50	-
1291	314456,11	1310672,02	Картометрический метод	2,50	-
1292	314574,61	1310910,9	Картометрический метод	2,50	-
1293	314576,02	1310913,55	Картометрический метод	2,50	-
1294	314582,03	1310925,45	Картометрический метод	2,50	-
1295	314634,7	1311025,26	Картометрический метод	2,50	-
1296	314699,73	1311166,4	Картометрический метод	2,50	-
1297	314754,67	1311217,82	Картометрический метод	2,50	-
1298	314837,09	1311218,32	Картометрический метод	2,50	-
1299	314858,26	1311220,84	Картометрический метод	2,50	-
1300	314919,79	1311242,84	Картометрический метод	2,50	-
1301	314960,93	1311190,56	Картометрический метод	2,50	-
1302	314990,93	1311164,84	Картометрический метод	2,50	-
1303	314989,21	1311149,42	Картометрический метод	2,50	-
1304	315102,42	1311045,42	Картометрический метод	2,50	-
1305	315094,85	1310970,07	Картометрический метод	2,50	-
1306	315085,58	1310893,04	Картометрический метод	2,50	-
1307	315041,39	1310738,14	Картометрический метод	2,50	-
1308	315032,13	1310707,41	Картометрический метод	2,50	-
1309	315043,07	1310592,49	Картометрический метод	2,50	-
1310	315036,33	1310523,04	Картометрический метод	2,50	-
1311	314963,51	1310263,74	Картометрический метод	2,50	-
1312	314968,14	1310231,75	Картометрический метод	2,50	-
1313	315025,39	1310196,81	Картометрический метод	2,50	-
1314	315091,06	1310183,34	Картометрический метод	2,50	-
1315	315086,01	1310095,78	Картометрический метод	2,50	-
1316	315092,59	1310012,89	Картометрический метод	2,50	-
1317	315101,66	1309984,64	Картометрический метод	2,50	-
1318	315114,21	1309964,06	Картометрический метод	2,50	-
1319	315132,7	1309942,43	Картометрический метод	2,50	-
1320	315129,21	1309917,67	Картометрический метод	2,50	-
1321	315102,35	1309901,98	Картометрический метод	2,50	-
1322	315113,3	1309883,22	Картометрический метод	2,50	-
1323	315130,61	1309868,84	Картометрический метод	2,50	-
1324	315165,31	1309841,63	Картометрический метод	2,50	-
1325	315179,28	1309826,46	Картометрический метод	2,50	-
1326	315226,6	1309804,07	Картометрический метод	2,50	-
1327	315280,48	1309737,99	Картометрический метод	2,50	-
1328	315305,42	1309664,04	Картометрический метод	2,50	-
1329	315960,22	1309955,14	Картометрический метод	2,50	-
1330	316335,88	1310120,38	Картометрический метод	2,50	-
1331	316944,25	1310378,43	Картометрический метод	2,50	-
1332	317519,35	1310637,25	Картометрический метод	2,50	-
1333	318005,65	1310846,25	Картометрический метод	2,50	-
1334	318165,21	1310917,52	Картометрический метод	2,50	-

Сведения о местоположении границ объекта

1335	318510,86	1311078,36	Картометрический метод	2,50	-
1336	318831,67	1311209,93	Картометрический метод	2,50	-
1337	318507,25	1311437,65	Картометрический метод	2,50	-
1338	318277,6	1311879,69	Картометрический метод	2,50	-
1339	318027,49	1311771,63	Картометрический метод	2,50	-
1340	317956,72	1311771,96	Картометрический метод	2,50	-
1341	317947,91	1311862,93	Картометрический метод	2,50	-
1342	317939,12	1311886,36	Картометрический метод	2,50	-
1343	317920,08	1311915,17	Картометрический метод	2,50	-
1344	317912,25	1312000,07	Картометрический метод	2,50	-
1345	317891,93	1312016,94	Картометрический метод	2,50	-
1346	317883,11	1312031,5	Картометрический метод	2,50	-
1347	317880,54	1312122,66	Картометрический метод	2,50	-
1348	317873,53	1312153,42	Картометрический метод	2,50	-
1349	317853,21	1312200,57	Картометрический метод	2,50	-
1350	317852,82	1312244,28	Картометрический метод	2,50	-
1351	317837,87	1312297,18	Картометрический метод	2,50	-
1352	317794,61	1312357,49	Картометрический метод	2,50	-
1353	317785,34	1312376,04	Картометрический метод	2,50	-
1354	317758,48	1312405,82	Картометрический метод	2,50	-
1355	317740,42	1312419	Картометрический метод	2,50	-
1356	317734,56	1312429,74	Картометрический метод	2,50	-
1357	317738,96	1312447,32	Картометрический метод	2,50	-
1358	317692,58	1312489,79	Картометрический метод	2,50	-
1359	317662,79	1312534,22	Картометрический метод	2,50	-
1360	317635,94	1312556,68	Картометрический метод	2,50	-
1361	317618,86	1312583,53	Картометрический метод	2,50	-
1362	317617,88	1312607,94	Картометрический метод	2,50	-
1363	317628,62	1312661,65	Картометрический метод	2,50	-
1364	317628,13	1312692,89	Картометрический метод	2,50	-
1365	317620,81	1312724,14	Картометрический метод	2,50	-
1366	317617,81	1312762,98	Картометрический метод	2,50	-
1367	317634,97	1312778,82	Картометрический метод	2,50	-
1368	317641,31	1312803,23	Картометрический метод	2,50	-
1369	317661,82	1312823,24	Картометрический метод	2,50	-
1370	317675,32	1312849,24	Картометрический метод	2,50	-
1371	317686,44	1312896,4	Картометрический метод	2,50	-
1372	317686,06	1312945,09	Картометрический метод	2,50	-
1373	317669,14	1312991,68	Картометрический метод	2,50	-
1374	317653,24	1313015,09	Картометрический метод	2,50	-
1375	317625,48	1313038,25	Картометрический метод	2,50	-
1376	317614,75	1313056,65	Картометрический метод	2,50	-
1377	317609,38	1313093,07	Картометрический метод	2,50	-
1378	317590,98	1313117,22	Картометрический метод	2,50	-
1379	317572,58	1313132,56	Картометрический метод	2,50	-
1380	317563,37	1313152,88	Картометрический метод	2,50	-
1381	317574,88	1313221,5	Картометрический метод	2,50	-
1382	317563,69	1313252,38	Картометрический метод	2,50	-
1383	317548,55	1313268,49	Картометрический метод	2,50	-
1384	317513,15	1313285,14	Картометрический метод	2,50	-
1385	317495,9	1313307,76	Картометрический метод	2,50	-

Сведения о местоположении границ объекта

1386	317490,53	1313335,75	Картометрический метод	2,50	-
1387	317471,75	1313353,77	Картометрический метод	2,50	-
1388	317384,72	1313377,53	Картометрический метод	2,50	-
1389	317365,94	1313392,49	Картометрический метод	2,50	-
1390	317342,53	1313433,51	Картометрический метод	2,50	-
1391	317334,5	1313462,64	Картометрический метод	2,50	-
1392	317343,01	1313508,21	Картометрический метод	2,50	-
1393	317288,82	1313649,3	Картометрический метод	2,50	-
1394	317256,6	1313726,92	Картометрический метод	2,50	-
1395	317208,76	1313804,06	Картометрический метод	2,50	-
1396	317126,74	1313914,89	Картометрический метод	2,50	-
1397	317064,25	1313979,82	Картометрический метод	2,50	-
1398	317002,73	1314022,78	Картометрический метод	2,50	-
1399	316984,67	1314068,19	Картометрический метод	2,50	-
1400	316962,21	1314085,27	Картометрический метод	2,50	-
1401	316949,03	1314115,54	Картометрический метод	2,50	-
1402	316898,74	1314122,38	Картометрический метод	2,50	-
1403	316890,93	1314137,02	Картометрический метод	2,50	-
1404	316864,86	1314148,5	Картометрический метод	2,50	-
1405	316770,55	1314134,7	Картометрический метод	2,50	-
1406	316691,58	1314131,64	Картометрический метод	2,50	-
1407	316593,43	1314149,65	Картометрический метод	2,50	-
1408	316517,91	1314145,82	Картометрический метод	2,50	-
1409	316486,2	1314165,83	Картометрический метод	2,50	-
1410	316460,33	1314174,13	Картометрический метод	2,50	-
1411	316431,03	1314164,85	Картометрический метод	2,50	-
1412	316409,55	1314146,79	Картометрический метод	2,50	-
1413	316393,93	1314122,86	Картометрический метод	2,50	-
1414	316370,01	1314120,91	Картометрический метод	2,50	-
1415	316355,36	1314132,63	Картометрический метод	2,50	-
1416	316328,91	1314163,84	Картометрический метод	2,50	-
1417	316315,1	1314193,74	Картометрический метод	2,50	-
1418	316254,91	1314199,11	Картометрический метод	2,50	-
1419	316219,13	1314175,31	Картометрический метод	2,50	-
1420	316201,09	1314167,78	Картометрический метод	2,50	-
1421	316161,75	1314167,29	Картометрический метод	2,50	-
1422	316121,51	1314183,89	Картометрический метод	2,50	-
1423	316063,41	1314177,54	Картометрический метод	2,50	-
1424	316054,13	1314173,15	Картометрический метод	2,50	-
1425	316042,42	1314173,15	Картометрический метод	2,50	-
1426	316024,35	1314194,14	Картометрический метод	2,50	-
1427	316002,87	1314197,56	Картометрический метод	2,50	-
1428	315978,46	1314184,38	Картометрический метод	2,50	-
1429	315961,86	1314184,87	Картометрический метод	2,50	-
1430	315955,51	1314192,19	Картометрический метод	2,50	-
1431	315955,03	1314225,88	Картометрический метод	2,50	-
1432	315918,41	1314304,48	Картометрический метод	2,50	-
1433	315886,68	1314344,03	Картометрический метод	2,50	-
1434	315835,41	1314387,96	Картометрический метод	2,50	-
1435	315777,32	1314428,49	Картометрический метод	2,50	-
1436	315745,02	1314446	Картометрический метод	2,50	-

Сведения о местоположении границ объекта

1437	315668,45	1314514,9	Картометрический метод	2,50	-
1438	315640,13	1314523,69	Картометрический метод	2,50	-
1439	315615,28	1314518,08	Картометрический метод	2,50	-
1440	315598,57	1314516,54	Картометрический метод	2,50	-
1441	315557,17	1314527,66	Картометрический метод	2,50	-
1442	315544,02	1314539,67	Картометрический метод	2,50	-
1443	315503,54	1314526,73	Картометрический метод	2,50	-
1444	315400,78	1314435,18	Картометрический метод	2,50	-
1445	315351,4	1314256,76	Картометрический метод	2,50	-
1446	315290,34	1314229,64	Картометрический метод	2,50	-
1447	315251,35	1314234,32	Картометрический метод	2,50	-
1448	315248,83	1314278,7	Картометрический метод	2,50	-
1449	315201,62	1314392,43	Картометрический метод	2,50	-
1450	315182,2	1314458,74	Картометрический метод	2,50	-
1451	315178,83	1314559,86	Картометрический метод	2,50	-
1452	314980,6	1314567,88	Картометрический метод	2,50	-
1453	314789,48	1314571,81	Картометрический метод	2,50	-
1454	314686,46	1314573,27	Картометрический метод	2,50	-
1455	314270,51	1314580,59	Картометрический метод	2,50	-
1456	313776,92	1314562,53	Картометрический метод	2,50	-
1457	312789,27	1314429,25	Картометрический метод	2,50	-
1458	312606,68	1314433,64	Картометрический метод	2,50	-
1459	312320,59	1314668,96	Картометрический метод	2,50	-
1460	311839,21	1314866,69	Картометрический метод	2,50	-
1461	311555,07	1314904,77	Картометрический метод	2,50	-
1462	311546,77	1314921,37	Картометрический метод	2,50	-
1463	311462,8	1314903,79	Картометрический метод	2,50	-
1464	311274,35	1314937,48	Картометрический метод	2,50	-
1465	311095,17	1314833,49	Картометрический метод	2,50	-
1466	311083,15	1314865,57	Картометрический метод	2,50	-
1467	310916	1315311,45	Картометрический метод	2,50	-
1468	310710,21	1315657,79	Картометрический метод	2,50	-
1469	310551,96	1315943,73	Картометрический метод	2,50	-
1470	310151,79	1315811,46	Картометрический метод	2,50	-
1471	310057,23	1315778,61	Картометрический метод	2,50	-
1472	309679,92	1315651,78	Картометрический метод	2,50	-
1473	309608,67	1315627,83	Картометрический метод	2,50	-
1474	309250,39	1315680,18	Картометрический метод	2,50	-
1475	309077,99	1315692,41	Картометрический метод	2,50	-
1476	308565,49	1315722,19	Картометрический метод	2,50	-
1477	308295,93	1315732,83	Картометрический метод	2,50	-
1478	308273,97	1315256,07	Картометрический метод	2,50	-
1479	308293,97	1314821,82	Картометрический метод	2,50	-
1480	307938,07	1314826,7	Картометрический метод	2,50	-
1481	306901,1	1314859,9	Картометрический метод	2,50	-
1482	306928,08	1314604,7	Картометрический метод	2,50	-
1483	307026,25	1314169,87	Картометрический метод	2,50	-
1484	307376,45	1313854,28	Картометрический метод	2,50	-
1485	307558,13	1313620,32	Картометрический метод	2,50	-
1486	307719,35	1313506,09	Картометрический метод	2,50	-
1487	307708,12	1313498,28	Картометрический метод	2,50	-

Сведения о местоположении границ объекта

1488	307645,39	1313489,04	Картометрический метод	2,50	-
1489	307616,8	1313470,24	Картометрический метод	2,50	-
1490	307570,16	1313393,5	Картометрический метод	2,50	-
1491	307591,92	1313351,81	Картометрический метод	2,50	-
1492	307594,24	1313323,54	Картометрический метод	2,50	-
1493	307583,62	1313305,92	Картометрический метод	2,50	-
1494	307560,68	1313294,2	Картометрический метод	2,50	-
1495	307541,64	1313297,62	Картометрический метод	2,50	-
1496	307506,98	1313335,7	Картометрический метод	2,50	-
1497	307475,73	1313359,62	Картометрический метод	2,50	-
1498	307437,16	1313359,62	Картометрический метод	2,50	-
1499	307407,29	1313348,37	Картометрический метод	2,50	-
1500	307389,8	1313335,21	Картометрический метод	2,50	-
1501	307381,71	1313317,9	Картометрический метод	2,50	-
1502	307387,36	1313294,2	Картометрический метод	2,50	-
1503	307425,93	1313222,93	Картометрический метод	2,50	-
1504	307426,47	1313192,26	Картометрический метод	2,50	-
1505	307391,87	1313157,66	Картометрический метод	2,50	-
1506	307359,9	1313149,01	Картометрический метод	2,50	-
1507	307340,34	1313153,14	Картометрический метод	2,50	-
1508	307316,08	1313168,73	Картометрический метод	2,50	-
1509	307277,52	1313209,26	Картометрический метод	2,50	-
1510	307256,52	1313220,48	Картометрический метод	2,50	-
1511	307228,24	1313217,09	Картометрический метод	2,50	-
1512	307156,78	1313176,47	Картометрический метод	2,50	-
1513	307142,77	1313154,58	Картометрический метод	2,50	-
1514	307137,89	1313136,02	Картометрический метод	2,50	-
1515	307142,28	1313084,76	Картометрический метод	2,50	-
1516	307134,47	1313068,16	Картометрический метод	2,50	-
1517	307089,55	1313036,92	Картометрический метод	2,50	-
1518	307065,14	1312971,5	Картометрический метод	2,50	-
1519	307053,91	1312956,85	Картометрический метод	2,50	-
1520	307171,82	1312848,84	Картометрический метод	2,50	-
1521	307364,79	1312508,43	Картометрический метод	2,50	-
1522	307464,99	1312346,1	Картометрический метод	2,50	-
1523	307384,72	1312080	Картометрический метод	2,50	-
1524	307131,57	1311231,41	Картометрический метод	2,50	-
1525	307017,01	1310842,44	Картометрический метод	2,50	-
1526	306981,49	1310732,63	Картометрический метод	2,50	-
1527	306880,8	1310405,24	Картометрический метод	2,50	-
1528	306798,78	1310409,64	Картометрический метод	2,50	-
1529	306527,1	1310427,58	Картометрический метод	2,50	-
1530	306367,24	1310123,28	Картометрический метод	2,50	-
1531	306471,81	1310061,21	Картометрический метод	2,50	-
1532	306552,31	1309858,84	Картометрический метод	2,50	-
1533	306646,34	1309612,09	Картометрический метод	2,50	-
1534	306706,53	1309468,03	Картометрический метод	2,50	-
1535	307018,35	1308703,69	Картометрический метод	2,50	-
1536	306576,76	1308471,61	Картометрический метод	2,50	-
1537	306321,73	1308335,45	Картометрический метод	2,50	-
1538	306312,52	1308316,67	Картометрический метод	2,50	-

Сведения о местоположении границ объекта

1539	306076,1	1308210,19	Картометрический метод	2,50	-
1540	305930,25	1307487,68	Картометрический метод	2,50	-
1541	305821,13	1306893,04	Картометрический метод	2,50	-
1542	305706,89	1306324,76	Картометрический метод	2,50	-
1543	305697,17	1306250,63	Картометрический метод	2,50	-
1544	305695,17	1306235,42	Картометрический метод	2,50	-
1545	305715,75	1306238,8	Картометрический метод	2,50	-
1546	305778,95	1306256,85	Картометрический метод	2,50	-
1547	305825,59	1306259,11	Картометрический метод	2,50	-
1548	305854,55	1306266,63	Картометрический метод	2,50	-
1549	305864,33	1306271,9	Картометрический метод	2,50	-
1550	305900,04	1306268,21	Картометрический метод	2,50	-
1551	305925,64	1306262,87	Картометрический метод	2,50	-
1552	305953,1	1306265,51	Картометрический метод	2,50	-
1553	305971,91	1306271,9	Картометрический метод	2,50	-
1554	306009,34	1306295,47	Картометрический метод	2,50	-
1555	306038,64	1306302,33	Картометрический метод	2,50	-
1556	306053,91	1306300,11	Картометрический метод	2,50	-
1557	306080,24	1306304,63	Картометрический метод	2,50	-
1558	306104,06	1306321,86	Картометрический метод	2,50	-
1559	306135,3	1306321,86	Картометрический метод	2,50	-
1560	306156,78	1306317,46	Картометрический метод	2,50	-
1561	306168,5	1306320,88	Картометрический метод	2,50	-
1562	306184,12	1306337,48	Картометрический метод	2,50	-
1563	306205,12	1306352,13	Картометрический метод	2,50	-
1564	306218,79	1306379,47	Картометрический метод	2,50	-
1565	306232,95	1306385,32	Картометрический метод	2,50	-
1566	306253,45	1306387,28	Картометрический метод	2,50	-
1567	306270,54	1306380,93	Картометрический метод	2,50	-
1568	306289,24	1306366,24	Картометрический метод	2,50	-
1569	306306,31	1306366,69	Картометрический метод	2,50	-
1570	306314,96	1306374,09	Картометрический метод	2,50	-
1571	306323,61	1306390,39	Картометрический метод	2,50	-
1572	306331,56	1306399,48	Картометрический метод	2,50	-
1573	306367,62	1306399,79	Картометрический метод	2,50	-
1574	306388,2	1306393,62	Картометрический метод	2,50	-
1575	306436,08	1306400,54	Картометрический метод	2,50	-
1576	306457,89	1306396,78	Картометрический метод	2,50	-
1577	306524,85	1306415,21	Картометрический метод	2,50	-
1578	306538,77	1306439,66	Картометрический метод	2,50	-
1579	306548,82	1306448,3	Картометрический метод	2,50	-
1580	306567,37	1306459,04	Картометрический метод	2,50	-
1581	306579,09	1306492,73	Картометрический метод	2,50	-
1582	306588,85	1306500,05	Картометрический метод	2,50	-
1583	306609,36	1306505,43	Картометрический метод	2,50	-
1584	306629,86	1306505,91	Картометрический метод	2,50	-
1585	306668,43	1306494,68	Картометрический метод	2,50	-
1586	306731,68	1306464,69	Картометрический метод	2,50	-
1587	306759,99	1306464,69	Картометрический метод	2,50	-
1588	306765,58	1306456,96	Картометрический метод	2,50	-
1589	306761,95	1306450,53	Картометрический метод	2,50	-

Сведения о местоположении границ объекта

1590	306816,36	1306443,8	Картометрический метод	2,50	-
1591	306980,67	1306292,35	Картометрический метод	2,50	-
1592	307083,8	1306179,37	Картометрический метод	2,50	-
1593	307415,94	1305573,77	Картометрический метод	2,50	-
1594	307698,8	1305267,96	Картометрический метод	2,50	-
1595	307979,16	1305282,58	Картометрический метод	2,50	-
1596	308210,58	1305271,59	Картометрический метод	2,50	-
1597	308064,32	1305134,91	Картометрический метод	2,50	-
1598	308035,07	1305107,58	Картометрический метод	2,50	-
1599	307873,47	1304979,18	Картометрический метод	2,50	-
1600	307790,48	1304914,73	Картометрический метод	2,50	-
1601	307680,63	1304827,83	Картометрический метод	2,50	-
1602	307565,27	1304555,54	Картометрический метод	2,50	-
1603	307480,46	1304354,75	Картометрический метод	2,50	-
1604	307352,37	1304241,45	Картометрический метод	2,50	-
1605	307305,19	1304202,92	Картометрический метод	2,50	-
1606	307046,19	1304108,3	Картометрический метод	2,50	-
1607	306972,46	1303853,27	Картометрический метод	2,50	-
1608	306907,77	1303593,73	Картометрический метод	2,50	-
1609	307132,33	1302447,98	Картометрический метод	2,50	-
1610	307192,51	1302116,6	Картометрический метод	2,50	-
1611	306666,81	1301173,28	Картометрический метод	2,50	-
1612	306091,15	1300140,32	Картометрический метод	2,50	-
1613	306267,19	1299959,01	Картометрический метод	2,50	-
1614	306561,16	1299238,77	Картометрический метод	2,50	-
1615	306753,17	1298680,49	Картометрический метод	2,50	-
1616	306910,72	1298406,37	Картометрический метод	2,50	-
1617	307004,94	1298301,89	Картометрический метод	2,50	-
1618	306588,79	1298332,55	Картометрический метод	2,50	-
1619	306014,41	1298386,65	Картометрический метод	2,50	-
1620	305426,6	1298418,39	Картометрический метод	2,50	-
1621	305469,07	1297878,91	Картометрический метод	2,50	-
1622	305521,8	1297342,37	Картометрический метод	2,50	-
1623	305855,81	1297062,81	Картометрический метод	2,50	-
1624	306410,28	1296949,51	Картометрический метод	2,50	-
1625	307378,51	1296753,07	Картометрический метод	2,50	-
1626	307429,74	1296331,77	Картометрический метод	2,50	-
1627	307454,64	1296078,87	Картометрический метод	2,50	-
1628	308164,98	1296166,75	Картометрический метод	2,50	-
1629	309174,12	1296281,97	Картометрический метод	2,50	-
1630	309360,49	1295879,11	Картометрический метод	2,50	-
1631	309583,24	1295299,2	Картометрический метод	2,50	-
1632	309593,01	1295273,81	Картометрический метод	2,50	-
1633	309611,56	1295292,36	Картометрический метод	2,50	-
1634	309623,76	1295292,85	Картометрический метод	2,50	-
1635	309660,87	1295278,69	Картометрический метод	2,50	-
1636	309698,55	1295273,09	Картометрический метод	2,50	-
1637	309764,86	1295283,09	Картометрический метод	2,50	-
1638	309801,47	1295273,32	Картометрический метод	2,50	-
1639	309812,33	1295234,09	Картометрический метод	2,50	-
1640	309819,54	1295221,08	Картометрический метод	2,50	-

Сведения о местоположении границ объекта

1641	309836,94	1295209,94	Картометрический метод	2,50	-
1642	309853,19	1295211,8	Картометрический метод	2,50	-
1643	309922,59	1295243,95	Картометрический метод	2,50	-
1644	309941,59	1295252,82	Картометрический метод	2,50	-
1645	309925,17	1295301,89	Картометрический метод	2,50	-
1646	309955,26	1295420,28	Картометрический метод	2,50	-
1647	309964,05	1295434,92	Картометрический метод	2,50	-
1648	309973,81	1295486,18	Картометрический метод	2,50	-
1649	309971,86	1295579,43	Картометрический метод	2,50	-
1650	309949,32	1295642,28	Картометрический метод	2,50	-
1651	309951,12	1295644,77	Картометрический метод	2,50	-
1652	309886,16	1295635,66	Картометрический метод	2,50	-
1653	309874,76	1295605,26	Картометрический метод	2,50	-
1654	309859,56	1295594,8	Картометрический метод	2,50	-
1655	309836,44	1295592,27	Картометрический метод	2,50	-
1656	309809,2	1295596,7	Картометрический метод	2,50	-
1657	309791,46	1295610,96	Картометрический метод	2,50	-
1658	309769,93	1295640,41	Картометрический метод	2,50	-
1659	309756,62	1295670,18	Картометрический метод	2,50	-
1660	309739,84	1295693,94	Картометрический метод	2,50	-
1661	309739,52	1295724,02	Картометрический метод	2,50	-
1662	309744,59	1295748,09	Картометрический метод	2,50	-
1663	309757,57	1295775,65	Картометрический метод	2,50	-
1664	309763,59	1295791,17	Картометрический метод	2,50	-
1665	309763,28	1295802,89	Картометрический метод	2,50	-
1666	309753,14	1295815,87	Картометрический метод	2,50	-
1667	309718,62	1295841,53	Картометрический метод	2,50	-
1668	309706,27	1295862,43	Картометрический метод	2,50	-
1669	309700,57	1295880,48	Картометрический метод	2,50	-
1670	309703,1	1295897,58	Картометрический метод	2,50	-
1671	309713,23	1295909,3	Картометрический метод	2,50	-
1672	309724,32	1295925,14	Картометрический метод	2,50	-
1673	309747,12	1295972,65	Картометрический метод	2,50	-
1674	309762,01	1295993,23	Картометрический метод	2,50	-
1675	309779,74	1296006,54	Картометрический метод	2,50	-
1676	309813,63	1296021,1	Картометрический метод	2,50	-
1677	309849,11	1296025,54	Картометрический метод	2,50	-
1678	309863,99	1296033,14	Картометрический метод	2,50	-
1679	309869,06	1296046,76	Картометрический метод	2,50	-
1680	309862,09	1296074,63	Картометрический метод	2,50	-
1681	309853,54	1296102,5	Картометрический метод	2,50	-
1682	309857,02	1296124,04	Картометрический метод	2,50	-
1683	309870,01	1296143,04	Картометрический метод	2,50	-
1684	309891,55	1296164,26	Картометрический метод	2,50	-
1685	309923,85	1296185,16	Картометрический метод	2,50	-
1686	309981,49	1296208,6	Картометрический метод	2,50	-
1687	310020,13	1296228,24	Картометрический метод	2,50	-
1688	310044,2	1296252,31	Картометрический метод	2,50	-
1689	310064,47	1296287,15	Картометрический метод	2,50	-
1690	310070,81	1296318,18	Картометрический метод	2,50	-
1691	310063,21	1296342,89	Картометрический метод	2,50	-

Сведения о местоположении границ объекта

1692	310042,94	1296363,79	Картометрический метод	2,50	-
1693	309997,96	1296378,36	Картометрический метод	2,50	-
1694	309904,85	1296406,86	Картометрический метод	2,50	-
1695	309801,6	1296432,84	Картометрический метод	2,50	-
1696	309734,45	1296457,54	Картометрический метод	2,50	-
1697	309657,81	1296495,55	Картометрический метод	2,50	-
1698	309639,44	1296512,65	Картометрический метод	2,50	-
1699	309625,5	1296546,85	Картометрический метод	2,50	-
1700	309630,57	1296566,49	Картометрический метод	2,50	-
1701	309669,21	1296601,96	Картометрический метод	2,50	-
1702	309699,62	1296614	Картометрический метод	2,50	-
1703	309702,78	1296599,43	Картометрический метод	2,50	-
1704	309718,62	1296588,66	Картометрический метод	2,50	-
1705	309742,69	1296584,23	Картометрический метод	2,50	-
1706	309802,87	1296574,72	Картометрический метод	2,50	-
1707	309927,65	1296539,89	Картометрический метод	2,50	-
1708	310063,21	1296482,88	Картометрический метод	2,50	-
1709	310325,45	1296398	Картометрический метод	2,50	-
1710	310382,29	1296383,74	Картометрический метод	2,50	-
1711	310708,12	1296327,24	Картометрический метод	2,50	-
1712	310762,51	1296313,56	Картометрический метод	2,50	-
1713	310830,35	1296566,36	Картометрический метод	2,50	-
1714	310909,57	1296822,17	Картометрический метод	2,50	-
1715	310911,49	1296821,72	Картометрический метод	2,50	-
1716	310914,25	1296832,24	Картометрический метод	2,50	-
1717	310939,29	1296927,73	Картометрический метод	2,50	-
1718	311003,84	1296916,85	Картометрический метод	2,50	-
1719	311059,1	1296900,28	Картометрический метод	2,50	-
1720	311071,88	1296868,5	Картометрический метод	2,50	-
1721	311045,97	1296799,08	Картометрический метод	2,50	-
1722	311043,02	1296791,17	Картометрический метод	2,50	-
1723	311047,55	1296790,12	Картометрический метод	2,50	-
1724	311081,44	1296782,25	Картометрический метод	2,50	-
1725	311109,45	1296783,54	Картометрический метод	2,50	-
1726	311229,55	1296682,77	Картометрический метод	2,50	-
1727	311316,67	1296651,35	Картометрический метод	2,50	-
1728	311472,35	1296563,51	Картометрический метод	2,50	-
1729	311471,75	1296470,34	Картометрический метод	2,50	-
1730	311478,55	1296563,07	Картометрический метод	2,50	-
1731	311610,43	1297561,06	Картометрический метод	2,50	-
1732	311666,48	1297971,91	Картометрический метод	2,50	-
1733	311781,98	1298717,58	Картометрический метод	2,50	-
1734	311867,06	1299310,16	Картометрический метод	2,50	-
1735	311879,55	1299405,55	Картометрический метод	2,50	-
1736	311876,92	1299444,24	Картометрический метод	2,50	-
1737	311834,75	1299673,96	Картометрический метод	2,50	-
1738	311732,47	1300064,91	Картометрический метод	2,50	-
1739	311614,65	1300550,52	Картометрический метод	2,50	-
1740	311537,37	1300858,68	Картометрический метод	2,50	-
1741	311483,21	1301078,31	Картометрический метод	2,50	-
1742	311380,68	1301495,98	Картометрический метод	2,50	-

Сведения о местоположении границ объекта

1743	311370,96	1301536,63	Картометрический метод	2,50	-
1744	311349,46	1301545,06	Картометрический метод	2,50	-
1745	311269,49	1301575,7	Картометрический метод	2,50	-
1746	311229,77	1301586,37	Картометрический метод	2,50	-
871	311195,97	1301598,8	Картометрический метод	2,50	-
1747	307973,75	1300058,34	Картометрический метод	2,50	-
1748	307989,48	1300381,38	Картометрический метод	2,50	-
1749	307898,49	1300569,03	Картометрический метод	2,50	-
1750	307681,3	1300786,5	Картометрический метод	2,50	-
1751	307361,92	1301009,3	Картометрический метод	2,50	-
1752	307190,01	1300814,07	Картометрический метод	2,50	-
1753	307212,72	1300728,25	Картометрический метод	2,50	-
1754	307153,81	1300700,33	Картометрический метод	2,50	-
1755	307141,41	1300662,07	Картометрический метод	2,50	-
1756	307196,21	1300582,45	Картометрический метод	2,50	-
1757	307281	1300589,69	Картометрический метод	2,50	-
1758	307303,75	1300535,92	Картометрический метод	2,50	-
1759	307269,77	1300478,68	Картометрический метод	2,50	-
1760	307393,37	1300323,56	Картометрический метод	2,50	-
1761	307420,53	1300333,34	Картометрический метод	2,50	-
1762	307442,95	1300307,78	Картометрический метод	2,50	-
1763	307448,31	1300259,47	Картометрический метод	2,50	-
1764	307490,79	1300202,38	Картометрический метод	2,50	-
1765	307516,43	1300213,41	Картометрический метод	2,50	-
1766	307537,04	1300237,47	Картометрический метод	2,50	-
1767	307544,88	1300256,69	Картометрический метод	2,50	-
1768	307566,62	1300264,31	Картометрический метод	2,50	-
1769	307623,37	1300251,03	Картометрический метод	2,50	-
1770	307640,77	1300250,84	Картометрический метод	2,50	-
1771	307693,53	1300260,44	Картометрический метод	2,50	-
1772	307737,27	1300261,25	Картометрический метод	2,50	-
1773	307763,09	1300253,13	Картометрический метод	2,50	-
1774	307778,2	1300242,78	Картометрический метод	2,50	-
1775	307827,86	1300078,56	Картометрический метод	2,50	-
1747	307973,75	1300058,34	Картометрический метод	2,50	-
1776	308209,17	1303686,97	Картометрический метод	2,50	-
1777	308313,19	1303836,22	Картометрический метод	2,50	-
1778	308340,36	1303989,5	Картометрический метод	2,50	-
1779	308437,87	1304112,25	Картометрический метод	2,50	-
1780	308357,47	1304152,28	Картометрический метод	2,50	-
1781	308203,77	1304086,81	Картометрический метод	2,50	-
1782	307886,91	1304145,91	Картометрический метод	2,50	-
1783	307577,85	1303921,09	Картометрический метод	2,50	-
1784	307502,14	1303759,66	Картометрический метод	2,50	-
1785	307543,14	1303657,09	Картометрический метод	2,50	-
1786	307746,74	1303530	Картометрический метод	2,50	-
1787	307835,94	1303510,41	Картометрический метод	2,50	-
1788	307945,41	1303520,84	Картометрический метод	2,50	-
1789	308114,45	1303608,38	Картометрический метод	2,50	-

Сведения о местоположении границ объекта

1776	308209,17	1303686,97	Картометрический метод	2,50	-
1790	309751,02	1305419,67	Картометрический метод	2,50	-
1791	309701,98	1305350,14	Картометрический метод	2,50	-
1792	309688	1305309	Картометрический метод	2,50	-
1793	309649,42	1305280,43	Картометрический метод	2,50	-
1794	309598,78	1305288,28	Картометрический метод	2,50	-
1795	309549,6	1305284,91	Картометрический метод	2,50	-
1796	309497,04	1305271,3	Картометрический метод	2,50	-
1797	309455,54	1305261,52	Картометрический метод	2,50	-
1798	309433,74	1305267,61	Картометрический метод	2,50	-
1799	309413,07	1305289,56	Картометрический метод	2,50	-
1800	309398,33	1305306,71	Картометрический метод	2,50	-
1801	309378,62	1305322,57	Картометрический метод	2,50	-
1802	309349,78	1305337,15	Картометрический метод	2,50	-
1803	309296,58	1305377,69	Картометрический метод	2,50	-
1804	309281,36	1305401,57	Картометрический метод	2,50	-
1805	309268,86	1305433,94	Картометрический метод	2,50	-
1806	309272,71	1305451,72	Картометрический метод	2,50	-
1807	309279,92	1305463,1	Картометрический метод	2,50	-
1808	309232,34	1305465,14	Картометрический метод	2,50	-
1809	309218,7	1305470,31	Картометрический метод	2,50	-
1810	309178,96	1305551,71	Картометрический метод	2,50	-
1811	309181,21	1305563,24	Картометрический метод	2,50	-
1812	309186,97	1305568,06	Картометрический метод	2,50	-
1813	309266,45	1305576,71	Картометрический метод	2,50	-
1814	309310,11	1305568,53	Картометрический метод	2,50	-
1815	309408,92	1305597,81	Картометрический метод	2,50	-
1816	309445	1305657	Картометрический метод	2,50	-
1817	309451	1305684	Картометрический метод	2,50	-
1818	309434	1305743	Картометрический метод	2,50	-
1819	309434	1305763	Картометрический метод	2,50	-
1820	309404	1305784	Картометрический метод	2,50	-
1821	309368	1305777	Картометрический метод	2,50	-
1822	309340	1305779	Картометрический метод	2,50	-
1823	309326,04	1305791,7	Картометрический метод	2,50	-
1824	309305,94	1305822,97	Картометрический метод	2,50	-
1825	309317	1305859	Картометрический метод	2,50	-
1826	309334,44	1305910,75	Картометрический метод	2,50	-
1827	309354,03	1305923,53	Картометрический метод	2,50	-
1828	309443,69	1305891,51	Картометрический метод	2,50	-
1829	309536,1	1305900,66	Картометрический метод	2,50	-
1830	309624,85	1305925,36	Картометрический метод	2,50	-
1831	309658,7	1305965,62	Картометрический метод	2,50	-
1832	309662,36	1306017,77	Картометрический метод	2,50	-
1833	309591,91	1306197,1	Картометрический метод	2,50	-
1834	309580,02	1306257,48	Картометрический метод	2,50	-
1835	309695,3	1306256,57	Картометрический метод	2,50	-
1836	309782,22	1306307,81	Картометрический метод	2,50	-
1837	309881,95	1306321,53	Картометрический метод	2,50	-
1838	309909,01	1306329,83	Картометрический метод	2,50	-

Сведения о местоположении границ объекта

1839	309916,72	1306356,3	Картометрический метод	2,50	-
1840	309939,59	1306443,22	Картометрический метод	2,50	-
1841	309989,91	1306488,97	Картометрический метод	2,50	-
1842	309969,79	1306563,99	Картометрический метод	2,50	-
1843	309952,4	1306617,97	Картометрический метод	2,50	-
1844	309973,45	1306661,89	Картометрический метод	2,50	-
1845	310027,43	1306683,85	Картометрический метод	2,50	-
1846	310072,26	1306713,13	Картометрический метод	2,50	-
1847	310127,16	1306743,32	Картометрический метод	2,50	-
1848	310166,5	1306738,75	Картометрический метод	2,50	-
1849	310266,23	1306674,7	Картометрический метод	2,50	-
1850	310306,48	1306622,55	Картометрический метод	2,50	-
1851	310324,16	1306577,08	Картометрический метод	2,50	-
1852	310328,86	1306524,56	Картометрический метод	2,50	-
1853	310309,64	1306473,31	Картометрический метод	2,50	-
1854	310263,48	1306412,11	Картометрический метод	2,50	-
1855	310227,23	1306300,34	Картометрический метод	2,50	-
1856	310179,81	1306211,89	Картометрический метод	2,50	-
1857	310142,71	1306170,56	Картометрический метод	2,50	-
1858	310079	1306038	Картометрический метод	2,50	-
1859	309979	1305862	Картометрический метод	2,50	-
1860	309976	1305755	Картометрический метод	2,50	-
1861	309905	1305617	Картометрический метод	2,50	-
1862	309999	1305587	Картометрический метод	2,50	-
1863	309981	1305504	Картометрический метод	2,50	-
1864	310026	1305367	Картометрический метод	2,50	-
1865	310026	1305306	Картометрический метод	2,50	-
1866	309991	1305326	Картометрический метод	2,50	-
1867	309952	1305342	Картометрический метод	2,50	-
1868	309856	1305373	Картометрический метод	2,50	-
1790	309751,02	1305419,67	Картометрический метод	2,50	-
1869	314923,9	1312028,23	Картометрический метод	2,50	-
1870	314838,28	1312075,33	Картометрический метод	2,50	-
1871	314890,69	1312203,66	Картометрический метод	2,50	-
1872	314915,53	1312316,56	Картометрический метод	2,50	-
1873	314935,85	1312503,97	Картометрический метод	2,50	-
1874	315020,9	1312753,1	Картометрический метод	2,50	-
1875	315049,5	1312895,35	Картометрический метод	2,50	-
1876	315046,49	1312925,46	Картометрический метод	2,50	-
1877	314965,96	1312922,45	Картометрический метод	2,50	-
1878	314962,95	1313075,24	Картометрический метод	2,50	-
1879	314937,36	1313322,86	Картометрический метод	2,50	-
1880	315002,84	1313365,01	Картометрический метод	2,50	-
1881	315127,03	1313420,7	Картометрический метод	2,50	-
1882	315190,25	1313523,07	Картометрический метод	2,50	-
1883	315227,88	1313609,62	Картометрический метод	2,50	-
1884	315216,59	1313674,35	Картометрический метод	2,50	-
1885	315276,05	1313659,3	Картометрический метод	2,50	-
1886	315347,1	1313606,8	Картометрический метод	2,50	-
1887	315418,3	1313514,79	Картометрический метод	2,50	-

Сведения о местоположении границ объекта

1888	315507,87	1313506,51	Картометрический метод	2,50	-
1889	315507,87	1313460,6	Картометрический метод	2,50	-
1890	315631,31	1313443,28	Картометрический метод	2,50	-
1891	315633,56	1313358,99	Картометрический метод	2,50	-
1892	315607,25	1313263,28	Картометрический метод	2,50	-
1893	315601,85	1313182,02	Картометрический метод	2,50	-
1894	315605,71	1313077,49	Картометрический метод	2,50	-
1895	315604,96	1313023,3	Картометрический метод	2,50	-
1896	315575,61	1312937,5	Картометрический метод	2,50	-
1897	315550,02	1312881,8	Картометрический метод	2,50	-
1898	315543,24	1312823,1	Картометрический метод	2,50	-
1899	315446,32	1312807,46	Картометрический метод	2,50	-
1900	315427,91	1312789,37	Картометрический метод	2,50	-
1901	315404,36	1312712,56	Картометрический метод	2,50	-
1902	315395,79	1312674,31	Картометрический метод	2,50	-
1903	315393,57	1312630,67	Картометрический метод	2,50	-
1904	315411,82	1312597,02	Картометрический метод	2,50	-
1905	315498,16	1312570,04	Картометрический метод	2,50	-
1906	315514,35	1312565,59	Картометрический метод	2,50	-
1907	315535,77	1312506,07	Картометрический метод	2,50	-
1908	315539,48	1312481,39	Картометрический метод	2,50	-
1909	315531,17	1312465,29	Картометрический метод	2,50	-
1910	315429,6	1312431,96	Картометрический метод	2,50	-
1911	315390,87	1312419,58	Картометрический метод	2,50	-
1912	315321,99	1312406,25	Картометрический метод	2,50	-
1913	315312,79	1312384,98	Картометрический метод	2,50	-
1914	315345,48	1312346,57	Картометрический метод	2,50	-
1915	315369,38	1312328,6	Картометрический метод	2,50	-
1916	315411,82	1312289,75	Картометрический метод	2,50	-
1917	315427,34	1312268,39	Картометрический метод	2,50	-
1918	315432,6	1312230,01	Картометрический метод	2,50	-
1919	315421,31	1312177,32	Картометрический метод	2,50	-
1920	315373,9	1312066,68	Картометрический метод	2,50	-
1921	315394,36	1312026,61	Картометрический метод	2,50	-
1922	315396,9	1312005,02	Картометрический метод	2,50	-
1923	315383,57	1311942,49	Картометрический метод	2,50	-
1924	315364,21	1311862,82	Картометрический метод	2,50	-
1925	315347,38	1311819,02	Картометрический метод	2,50	-
1926	315308,03	1311747,6	Картометрический метод	2,50	-
1927	315246,7	1311620,36	Картометрический метод	2,50	-
1928	315219,6	1311595,52	Картометрический метод	2,50	-
1929	315106,71	1311637,67	Картометрический метод	2,50	-
1930	315034,45	1311649,71	Картометрический метод	2,50	-
1931	314965,96	1311650,46	Картометрический метод	2,50	-
1932	314879,4	1311639,17	Картометрический метод	2,50	-
1933	314880,91	1311695,62	Картометрический метод	2,50	-
1934	314937,36	1311814,54	Картометрический метод	2,50	-
1935	314949,02	1311863,84	Картометрический метод	2,50	-
1936	314976,5	1311930,07	Картометрический метод	2,50	-
1937	314951,2	1311946,89	Картометрический метод	2,50	-
1938	314979,02	1312018,06	Картометрический метод	2,50	-

Сведения о местоположении границ объекта


1869	314923,9	1312028,23	Картометрический метод	2,50	-
1939	315487,58	1309932,88	Картометрический метод	2,50	-
1940	315540,62	1309990,13	Картометрический метод	2,50	-
1941	315498,95	1310020,01	Картометрический метод	2,50	-
1942	315513,68	1310137,88	Картометрический метод	2,50	-
1943	315371,82	1310150,08	Картометрический метод	2,50	-
1944	315357,51	1310078,1	Картометрический метод	2,50	-
1945	315328,75	1309965,62	Картометрический метод	2,50	-
1946	315382,35	1309951,82	Картометрический метод	2,50	-
1947	315449,28	1309961,5	Картометрический метод	2,50	-
1939	315487,58	1309932,88	Картометрический метод	2,50	-
1948	318158,16	1310915,97	Картометрический метод	2,50	-
1949	318108,06	1310993	Картометрический метод	2,50	-
1950	318018,65	1311063	Картометрический метод	2,50	-
1951	318008,35	1311152,06	Картометрический метод	2,50	-
1952	318077,52	1311214,47	Картометрический метод	2,50	-
1953	318161,62	1311216,94	Картометрический метод	2,50	-
1954	318185,09	1311270,38	Картометрический метод	2,50	-
1955	318181,05	1311371,88	Картометрический метод	2,50	-
1956	318122,63	1311386,28	Картометрический метод	2,50	-
1957	318103,37	1311431,78	Картометрический метод	2,50	-
1958	318070,02	1311454,56	Картометрический метод	2,50	-
1959	318031,29	1311533,56	Картометрический метод	2,50	-
1960	317987,65	1311520,19	Картометрический метод	2,50	-
1961	317963,12	1311430,38	Картометрический метод	2,50	-
1962	317962,74	1311335,47	Картометрический метод	2,50	-
1963	317957,34	1311246,41	Картометрический метод	2,50	-
1964	317923,06	1311156,72	Картометрический метод	2,50	-
1965	317921,86	1311129,66	Картометрический метод	2,50	-
1966	317926,84	1311087,56	Картометрический метод	2,50	-
1967	317925,45	1311029,56	Картометрический метод	2,50	-
1968	317999,3	1310844,84	Картометрический метод	2,50	-
1948	318158,16	1310915,97	Картометрический метод	2,50	-
ЗУ1(4)					
1969	309001,78	1303786,59	Картометрический метод	2,50	-
1970	309051,23	1303699,59	Картометрический метод	2,50	-
1971	309031,69	1303683	Картометрический метод	2,50	-
1969	309001,78	1303786,59	Картометрический метод	2,50	-
ЗУ1(5)					
1972	311198,92	1301606,66	Картометрический метод	2,50	-
1973	311234,27	1301593,12	Картометрический метод	2,50	-
1974	311272,96	1301582,64	Картометрический метод	2,50	-
1975	311360,76	1301552,94	Картометрический метод	2,50	-
1976	311366,52	1301555,2	Картометрический метод	2,50	-
1977	311348,55	1301630,39	Картометрический метод	2,50	-
1978	311318,42	1301738,37	Картометрический метод	2,50	-
1979	311259,49	1301780,95	Картометрический метод	2,50	-
1980	311240,43	1301779,76	Картометрический метод	2,50	-
1981	311230,9	1301765,86	Картометрический метод	2,50	-
1982	311222,56	1301713,05	Картометрический метод	2,50	-

Сведения о местоположении границ объекта

1983	311205,88	1301620,13	Картометрический метод	2,50	-
1972	311198,92	1301606,66	Картометрический метод	2,50	-

3. Сведения о характерных точках части (частей) границы объекта

Обозначение характерных точек части границы	Координаты, м		Метод определения координат характерной точки	Средняя квадратическая погрешность положения характерной точки (M), м	Описание обозначения точки на местности (при наличии)
	X	Y			
1	2	3	4	5	6
Часть № -					
-	-	-	-	-	-



Исключены участки земли в собственности

■ - территория, занятая под урбанизацию и которой подлежат отчуждению земель в пользу государства
..... - линия, образующая парк культуры, отдыха и рекреации или парк культуры и отдыха

Годы: 1990 1995 2000 2005 2010 2015 2020 2025 2030 2035 2040 2045 2050 2055 2060 2065 2070 2075 2080 2085 2090 2095 2100

Место для отбора проб (при извлечении) земли, расположенное в границах земельного участка

Масштаб 1:20000

ОПИСАНИЕ МЕСТОПОЛОЖЕНИЯ ГРАНИЦ

4.4 - Производственная зона сельскохозяйственных предприятий

(наименование объекта местоположение границ, которого описано (далее - объект)

Раздел 1

Сведения об объекте		
№ п/п	Характеристики объекта	Описание характеристик
1	2	3
1	Местоположение объекта	<i>Российская Федерация, Рязанская область, р-н Милославский, с/п Кочуровское</i>
2	Площадь объекта \pm величина погрешности определения площади (Р \pm Дельта Р)	<i>595103кв.м. \pm 719кв.м.</i>
3	Иные характеристики объекта	<i>Номер зоны: -</i>

Раздел 2

Сведения о местоположении границ объекта					
1. Система координат <u>МСК-62</u>					
2. Сведения о характерных точках границ объекта					
Обозначение характерных точек границ	Координаты, м		Метод определения координат характерной точки	Средняя квадратическая погрешность положения характерной точки (Мт), м	Описание обозначения точки на местности (при наличии)
	X	Y			
1	2	3	4	5	6
ЗУ1(1)					
1	312121,27	1295774,08	Картометрический метод	2,50	-
2	312135,51	1295904,28	Картометрический метод	2,50	-
3	312100,57	1296010	Картометрический метод	2,50	-
4	312040,73	1296135,06	Картометрический метод	2,50	-
5	311949,26	1296260,11	Картометрический метод	2,50	-
6	311836,83	1296280,95	Картометрический метод	2,50	-
7	311791,16	1296263,59	Картометрический метод	2,50	-
8	311772,38	1296269,48	Картометрический метод	2,50	-
9	311769,04	1296258,97	Картометрический метод	2,50	-
10	311754,68	1296244,7	Картометрический метод	2,50	-
11	311723,75	1296118,94	Картометрический метод	2,50	-
12	311743,55	1296116,88	Картометрический метод	2,50	-
13	311706,25	1296021,26	Картометрический метод	2,50	-
14	311857,47	1295964,3	Картометрический метод	2,50	-
15	311801,87	1295804,93	Картометрический метод	2,50	-
16	311788,3	1295767,64	Картометрический метод	2,50	-
17	311772,43	1295741,05	Картометрический метод	2,50	-
18	311774,74	1295706,61	Картометрический метод	2,50	-
19	311809,58	1295705,83	Картометрический метод	2,50	-
20	311858,41	1295668,86	Картометрический метод	2,50	-
21	311908,63	1295611,66	Картометрический метод	2,50	-
22	311925,67	1295575,23	Картометрический метод	2,50	-
23	311935,37	1295573,88	Картометрический метод	2,50	-
24	311976	1295608	Картометрический метод	2,50	-
25	311995,13	1295617,94	Картометрический метод	2,50	-
26	312069,05	1295632,69	Картометрический метод	2,50	-
27	312102,28	1295712,71	Картометрический метод	2,50	-
1	312121,27	1295774,08	Картометрический метод	2,50	-
ЗУ1(2)					
28	319828,89	1308005,67	Картометрический метод	2,50	-
29	319718,06	1307973,87	Картометрический метод	2,50	-
30	319698,12	1307981,77	Картометрический метод	2,50	-
31	319648,07	1307973,12	Картометрический метод	2,50	-
32	319652,02	1308028,25	Картометрический метод	2,50	-
33	319641,67	1308058,54	Картометрический метод	2,50	-
34	319613,44	1308086,02	Картометрический метод	2,50	-
35	319604,04	1308120,64	Картометрический метод	2,50	-
36	319610,81	1308168,06	Картометрический метод	2,50	-

Сведения о местоположении границ объекта

37	319645,81	1308195,15	Картометрический метод	2,50	-
38	319689,09	1308195,9	Картометрический метод	2,50	-
39	319737,07	1308231,47	Картометрический метод	2,50	-
40	319757,95	1308306,92	Картометрический метод	2,50	-
41	319968,97	1308224,97	Картометрический метод	2,50	-
42	319941,04	1308193,83	Картометрический метод	2,50	-
28	319828,89	1308005,67	Картометрический метод	2,50	-
ЗУ1(3)					
43	315487,58	1309932,88	Картометрический метод	2,50	-
44	315540,62	1309990,13	Картометрический метод	2,50	-
45	315498,95	1310020,01	Картометрический метод	2,50	-
46	315513,68	1310137,88	Картометрический метод	2,50	-
47	315371,82	1310150,08	Картометрический метод	2,50	-
48	315357,51	1310078,1	Картометрический метод	2,50	-
49	315328,75	1309965,62	Картометрический метод	2,50	-
50	315382,35	1309951,82	Картометрический метод	2,50	-
51	315449,28	1309961,5	Картометрический метод	2,50	-
43	315487,58	1309932,88	Картометрический метод	2,50	-
ЗУ1(4)					
52	314876,47	1309757,11	Картометрический метод	2,50	-
53	314895,51	1309754,94	Картометрический метод	2,50	-
54	314902,14	1309822,44	Картометрический метод	2,50	-
55	314903,57	1309837,73	Картометрический метод	2,50	-
56	314915,2	1309834,84	Картометрический метод	2,50	-
57	314953,05	1309824,8	Картометрический метод	2,50	-
58	314967,04	1309876,34	Картометрический метод	2,50	-
59	314928,65	1309889,32	Картометрический метод	2,50	-
60	314918,88	1309852,35	Картометрический метод	2,50	-
61	314885,47	1309860,73	Картометрический метод	2,50	-
62	314882,65	1309824,76	Картометрический метод	2,50	-
52	314876,47	1309757,11	Картометрический метод	2,50	-
ЗУ1(5)					
63	311886,66	1309052,01	Картометрический метод	2,50	-
64	311885,73	1309094,65	Картометрический метод	2,50	-
65	311882,53	1309229,91	Картометрический метод	2,50	-
66	311867,59	1309284,19	Картометрический метод	2,50	-
67	311777,36	1309290,74	Картометрический метод	2,50	-
68	311779,81	1309342,03	Картометрический метод	2,50	-
69	311776,27	1309335,56	Картометрический метод	2,50	-
70	311750,46	1309317,78	Картометрический метод	2,50	-
71	311726,75	1309273,48	Картометрический метод	2,50	-
72	311700,59	1309250,46	Картометрический метод	2,50	-
73	311681,06	1309233,37	Картометрический метод	2,50	-
74	311666,41	1309206,52	Картометрический метод	2,50	-
75	311665,36	1309143,74	Картометрический метод	2,50	-
76	311661,18	1309060,03	Картометрический метод	2,50	-
77	311705,47	1309062,13	Картометрический метод	2,50	-
78	311766,16	1309064,22	Картометрический метод	2,50	-
79	311812,37	1309058,99	Картометрический метод	2,50	-
63	311886,66	1309052,01	Картометрический метод	2,50	-
ЗУ1(6)					
80	311776,31	1308312,39	Картометрический метод	2,50	-

Сведения о местоположении границ объекта

81	311796,11	1308297,34	Картометрический метод	2,50	-
82	311764,87	1308145,87	Картометрический метод	2,50	-
83	311545,39	1308061,25	Картометрический метод	2,50	-
84	311531,23	1308065,14	Картометрический метод	2,50	-
85	311505,68	1308047,34	Картометрический метод	2,50	-
86	311481,88	1308018,25	Картометрический метод	2,50	-
87	311377,71	1308058,71	Картометрический метод	2,50	-
88	311387,53	1308088,65	Картометрический метод	2,50	-
89	311411,94	1308235,12	Картометрический метод	2,50	-
90	311403,8	1308239,87	Картометрический метод	2,50	-
91	311414,65	1308324,44	Картометрический метод	2,50	-
92	311418,67	1308355,03	Картометрический метод	2,50	-
93	311417,37	1308366	Картометрический метод	2,50	-
94	311515,82	1308360,4	Картометрический метод	2,50	-
95	311565,98	1308349,02	Картометрический метод	2,50	-
96	311627,29	1308342,8	Картометрический метод	2,50	-
97	311723,28	1308326,81	Картометрический метод	2,50	-
80	311776,31	1308312,39	Картометрический метод	2,50	-
ЗУ1(7)					
98	309019,74	1303680,38	Картометрический метод	2,50	-
99	308990,2	1303731,95	Картометрический метод	2,50	-
100	309012,34	1303748,16	Картометрический метод	2,50	-
101	308975,73	1303820,94	Картометрический метод	2,50	-
102	308970,52	1303831,29	Картометрический метод	2,50	-
103	308961,4	1303845,22	Картометрический метод	2,50	-
104	308959,32	1303848,35	Картометрический метод	2,50	-
105	308936,05	1303876,47	Картометрический метод	2,50	-
106	308904,68	1303850,35	Картометрический метод	2,50	-
107	308884,98	1303875,86	Картометрический метод	2,50	-
108	308852,08	1303911,66	Картометрический метод	2,50	-
109	308838,23	1303926,61	Картометрический метод	2,50	-
110	308824,19	1303914,55	Картометрический метод	2,50	-
111	308825,65	1303912,7	Картометрический метод	2,50	-
112	308779,29	1303873,45	Картометрический метод	2,50	-
113	308773,17	1303879,37	Картометрический метод	2,50	-
114	308747,18	1303854,41	Картометрический метод	2,50	-
115	308744,41	1303851,75	Картометрический метод	2,50	-
116	308747,38	1303848,37	Картометрический метод	2,50	-
117	308717,18	1303818,47	Картометрический метод	2,50	-
118	308726,54	1303808,05	Картометрический метод	2,50	-
119	308726,92	1303800,82	Картометрический метод	2,50	-
120	308729,34	1303754,44	Картометрический метод	2,50	-
121	308742,68	1303660,67	Картометрический метод	2,50	-
122	308744,19	1303655,55	Картометрический метод	2,50	-
123	308746,85	1303646,51	Картометрический метод	2,50	-
124	308793,3	1303585,78	Картометрический метод	2,50	-
125	308894,86	1303654,69	Картометрический метод	2,50	-
126	308939,47	1303684,95	Картометрический метод	2,50	-
127	308970,87	1303646,64	Картометрический метод	2,50	-
98	309019,74	1303680,38	Картометрический метод	2,50	-
ЗУ1(8)					

Сведения о местоположении границ объекта

128	309091,26	1303715,54	Картометрический метод	2,50	-
129	309120,88	1303742,55	Картометрический метод	2,50	-
130	309108,53	1303756,18	Картометрический метод	2,50	-
131	309079,68	1303730,07	Картометрический метод	2,50	-
132	309084,35	1303722,88	Картометрический метод	2,50	-
128	309091,26	1303715,54	Картометрический метод	2,50	-
ЗУ1(9)					
133	310736,19	1300998,07	Картометрический метод	2,50	-
134	310937,7	1300915,54	Картометрический метод	2,50	-
135	311067,19	1301330,15	Картометрический метод	2,50	-
136	311018,99	1301311,84	Картометрический метод	2,50	-
137	310934,55	1301318,82	Картометрический метод	2,50	-
138	310873,61	1301368,34	Картометрический метод	2,50	-
139	310873,68	1301348,03	Картометрический метод	2,50	-
140	310869,43	1301330,73	Картометрический метод	2,50	-
141	310848,56	1301303,75	Картометрический метод	2,50	-
142	310822,21	1301277,4	Картометрический метод	2,50	-
143	310804,76	1301248,83	Картометрический метод	2,50	-
144	310795,23	1301199,95	Картометрический метод	2,50	-
145	310776,07	1301163,45	Картометрический метод	2,50	-
146	310730,16	1301062,19	Картометрический метод	2,50	-
133	310736,19	1300998,07	Картометрический метод	2,50	-

3. Сведения о характерных точках части (частей) границы объекта

Обозначение характерных точек части границы	Координаты, м		Метод определения координат характерной точки	Средняя квадратическая погрешность положения характерной точки (М), м	Описание обозначения точки на местности (при наличии)
	X	Y			
1	2	3	4	5	6
Часть № -					
-	-	-	-	-	-



Показаны условные линии в объектах.

- — граница леса, которую следует считать границей объекта, если только в этом отношении нет конкретных данных, полученных из материалов, с которыми производится работа.

Год издания: 1950 г.

Место для отбора проб: (при наличии) или, если возможно, по плану границ объекта.

Масштаб 1:2000

ОПИСАНИЕ МЕСТОПОЛОЖЕНИЯ ГРАНИЦ

5.1 - Зона озелененных территорий общего пользования (лесопарки, парки, сады, скверы, бульвары, городские леса)

(наименование объекта местоположение границ, которого описано (далее - объект)

Раздел 1

Сведения об объекте		
№ п/п	Характеристики объекта	Описание характеристик
1	2	3
1	Местоположение объекта	<i>Российская Федерация, Рязанская область, р-н Милославский, с/п Кочуровское</i>
2	Площадь объекта ± величина погрешности определения площади (Р ± Дельта Р)	<i>32669кв.м. ± 63кв.м.</i>
3	Иные характеристики объекта	<i>Номер зоны: -</i>

Раздел 2

Сведения о местоположении границ объекта					
1. Система координат <u>МСК-62</u>					
2. Сведения о характерных точках границ объекта					
Обозначение характерных точек границ	Координаты, м		Метод определения координат характерной точки	Средняя квадратическая погрешность положения характерной точки (Мт), м	Описание обозначения точки на местности (при наличии)
	X	Y			
1	2	3	4	5	6
1	311535,48	1308484,48	Картометрический метод	2,50	-
2	311532,26	1308508,95	Картометрический метод	2,50	-
3	311486,86	1308513,11	Картометрический метод	2,50	-
4	311488,77	1308552,21	Картометрический метод	2,50	-
5	311529,24	1308547,29	Картометрический метод	2,50	-
6	311518,74	1308638,69	Картометрический метод	2,50	-
7	311515,57	1308656,38	Картометрический метод	2,50	-
8	311509,55	1308666,22	Картометрический метод	2,50	-
9	311501,07	1308673,6	Картометрический метод	2,50	-
10	311413,86	1308690	Картометрический метод	2,50	-
11	311366,28	1308695,2	Картометрический метод	2,50	-
12	311364,37	1308667,31	Картометрический метод	2,50	-
13	311361,86	1308566,01	Картометрический метод	2,50	-
14	311364,68	1308514,82	Картометрический метод	2,50	-
15	311369,67	1308497,52	Картометрический метод	2,50	-
16	311379	1308481,53	Картометрический метод	2,50	-
17	311389,93	1308476,06	Картометрический метод	2,50	-
18	311433,68	1308469,5	Картометрический метод	2,50	-
19	311492,19	1308464,57	Картометрический метод	2,50	-
20	311517,89	1308464,03	Картометрический метод	2,50	-
21	311528,69	1308470,18	Картометрический метод	2,50	-
22	311533,89	1308478,11	Картометрический метод	2,50	-
1	311535,48	1308484,48	Картометрический метод	2,50	-
3. Сведения о характерных точках части (частей) границы объекта					
Обозначение характерных точек части границы	Координаты, м		Метод определения координат характерной точки	Средняя квадратическая погрешность положения характерной точки (Мт), м	Описание обозначения точки на местности (при наличии)
	X	Y			
1	2	3	4	5	6
Часть № -					
-	-	-	-	-	-

План границ объекта



Используемые условные знаки и обозначения:

Масштаб 1:5000

- 1 - характерная точка контура, сведения о которой позволяют однозначно определить её на местности
- - вновь образованная часть контура, сведения о которой достаточны для определения её местоположения

Подпись _____ Дата «_____» _____ г.

Место для оттиска печати (при наличии) лица, составившего описание местоположения границ объекта

ОПИСАНИЕ МЕСТОПОЛОЖЕНИЯ ГРАНИЦ

6.1 - Зона кладбищ

(наименование объекта местоположение границ, которого описано (далее - объект)

Раздел 1

Сведения об объекте		
№ п/п	Характеристики объекта	Описание характеристик
1	2	3
1	Местоположение объекта	<i>Российская Федерация, Рязанская область, р-н Милославский, с/п Кочуровское</i>
2	Площадь объекта \pm величина погрешности определения площади ($P \pm \Delta P$)	<i>72963кв.м. \pm 228кв.м.</i>
3	Иные характеристики объекта	<i>Номер зоны: -</i>

Раздел 2

Сведения о местоположении границ объекта					
1. Система координат <u>МСК-62</u>					
2. Сведения о характерных точках границ объекта					
Обозначение характерных точек границ	Координаты, м		Метод определения координат характерной точки	Средняя квадратическая погрешность положения характерной точки (Мт), м	Описание обозначения точки на местности (при наличии)
	X	Y			
1	2	3	4	5	6
ЗУ(1)					
1	311045,97	1296799,08	Картометрический метод	2,50	-
2	311071,88	1296868,5	Картометрический метод	2,50	-
3	311059,1	1296900,28	Картометрический метод	2,50	-
4	311003,84	1296916,85	Картометрический метод	2,50	-
5	310939,29	1296927,73	Картометрический метод	2,50	-
6	310914,25	1296832,24	Картометрический метод	2,50	-
1	311045,97	1296799,08	Картометрический метод	2,50	-
ЗУ(2)					
7	317043	1299816,32	Картометрический метод	2,50	-
8	317046,82	1299858,33	Картометрический метод	2,50	-
9	316879,08	1299869,15	Картометрический метод	2,50	-
10	316881,31	1299810,91	Картометрический метод	2,50	-
11	316944,01	1299811,22	Картометрический метод	2,50	-
7	317043	1299816,32	Картометрический метод	2,50	-
ЗУ(3)					
12	318792,46	1307299,68	Картометрический метод	2,50	-
13	318796,28	1307368,28	Картометрический метод	2,50	-
14	318698,46	1307376,55	Картометрический метод	2,50	-
15	318699,25	1307304,22	Картометрический метод	2,50	-
12	318792,46	1307299,68	Картометрический метод	2,50	-
ЗУ(4)					
16	315466,06	1309509,38	Картометрический метод	2,50	-
17	315498,52	1309569,47	Картометрический метод	2,50	-
18	315416,56	1309620,8	Картометрический метод	2,50	-
19	315356,76	1309553,59	Картометрический метод	2,50	-
20	315443,26	1309488,14	Картометрический метод	2,50	-
16	315466,06	1309509,38	Картометрический метод	2,50	-
ЗУ(5)					
21	311214,23	1308098,39	Картометрический метод	2,50	-
22	311235,12	1308244,38	Картометрический метод	2,50	-
23	311200,43	1308250,1	Картометрический метод	2,50	-
24	311120,37	1308257,5	Картометрический метод	2,50	-
25	311107,48	1308243,74	Картометрический метод	2,50	-
26	311089,1	1308111,01	Картометрический метод	2,50	-
21	311214,23	1308098,39	Картометрический метод	2,50	-
ЗУ(6)					
27	308983,64	1303345,46	Картометрический метод	2,50	-
28	308959,48	1303398,77	Картометрический метод	2,50	-

Сведения о местоположении границ объекта

29	308943,44	1303426,94	Картометрический метод	2,50	-
30	308910,83	1303444,06	Картометрический метод	2,50	-
31	308891,33	1303441,02	Картометрический метод	2,50	-
32	308854,38	1303420,44	Картометрический метод	2,50	-
33	308841,17	1303405,49	Картометрический метод	2,50	-
34	308839,43	1303384,47	Картометрический метод	2,50	-
35	308851,57	1303345,03	Картометрический метод	2,50	-
36	308894,8	1303274,82	Картометрический метод	2,50	-
27	308983,64	1303345,46	Картометрический метод	2,50	-

3. Сведения о характерных точках части (частей) границы объекта

Обозначение характерных точек части границы	Координаты, м		Метод определения координат характерной точки	Средняя квадратическая погрешность положения характерной точки (M _t), м	Описание обозначения точки на местности (при наличии)
	X	Y			
1	2	3	4	5	6
Часть № -					
-	-	-	-	-	-



Исходные данные: аэрофотоснимок.

■ - выделены участки, подлежащие изъятию для государственных нужд, а также участки, подлежащие изъятию для государственных нужд, подлежащие изъятию для государственных нужд.

Границы: 1 - граница участка, 2 - граница участка, 3 - граница участка.

Место для отбора проб (при наличии) или, если отсутствует, место отбора проб.

Масштаб: 1:1000