



**ГЛАВНОЕ УПРАВЛЕНИЕ АРХИТЕКТУРЫ И ГРАДОСТРОИТЕЛЬСТВА
РЯЗАНСКОЙ ОБЛАСТИ**

ПО С Т А Н О В Л Е Н И Е

«28» июля 2021 г.

№ 247-н.

О внесении изменений в правила землепользования и застройки
муниципального образования – Кузьминское сельское поселение
Рыбновского муниципального района Рязанской области

С целью приведения правил землепользования и застройки муниципального образования – Кузьминское сельское поселение Рыбновского муниципального района Рязанской области (далее – правила землепользования и застройки) в соответствие с классификатором видов разрешенного использования земельных участков, утвержденных приказом Росреестра от 10.11.2020 № П/0412, приказом Минкультуры России от 30.09.2019 № 1449, на основании статей 30, 33 Градостроительного кодекса Российской Федерации, статьи 7 Федерального закона от 31.12.2017 № 507-ФЗ «О внесении изменений в Градостроительный кодекс Российской Федерации и отдельные законодательные акты Российской Федерации», статьи 2 Закона Рязанской области от 28.12.2018 № 106-ОЗ «О перераспределении отдельных полномочий в области градостроительной деятельности между органами местного самоуправления муниципальных образований Рязанской области и органами государственной власти Рязанской области», с учетом заключения о результатах общественных обсуждений от 18.06.2021 по проекту внесения изменений в правила землепользования и застройки, руководствуясь постановлением Правительства Рязанской области от 06.08.2008 № 153 «Об утверждении Положения о главном управлении архитектуры и градостроительства Рязанской области», главное управление архитектуры и градостроительства Рязанской области **ПОСТАНОВЛЯЕТ:**

1. Утвердить изменения в правила землепользования и застройки муниципального образования – Кузьминское сельское поселение Рыбновского муниципального района Рязанской области, утвержденные решением Думы муниципального образования – Рыбновский муниципальный район Рязанской области от 28.02.2017 № 660 «Об утверждении Правил землепользования

и застройки муниципальных образований – сельских поселений, входящих в состав Рыбновского муниципального района Рязанской области», изложив их в прилагаемой редакции.

2. Настоящее постановление вступает в силу со дня его официального опубликования.

3. Государственному казенному учреждению Рязанской области «Центр градостроительного развития Рязанской области» разместить настоящее постановление в федеральной государственной информационной системе территориального планирования (ФГИС ТП).


4. Отделу кадровой работы и делопроизводства обеспечить опубликование настоящего постановления в сетевом издании «Рязанские ведомости» (www.rv-gyazan.ru) и на официальном интернет-портале правовой информации (www.pravo.gov.ru) в течение двух дней со дня его издания.

5. Отделу информационного обеспечения градостроительной деятельности разместить настоящее постановление на официальном сайте главного управления архитектуры и градостроительства Рязанской области в сети «Интернет».

6. Предложить главе муниципального образования – Рыбновский муниципальный район Рязанской области, главе муниципального образования – Кузьминское сельское поселение Рыбновского муниципального района Рязанской области обеспечить размещение настоящего постановления на официальном сайте муниципального образования в сети «Интернет», публикацию в средствах массовой информации.

7. Контроль за исполнением настоящего постановления оставляю за собой.

Начальник



Р.В. Шашкин

Утверждены
постановлением главного
управления архитектуры
и градостроительства
Рязанской области
от 28 июня 2021 г. № 247-п

Правила землепользования и застройки
муниципального образования – Кузьминское сельское поселение
Рыбновского муниципального района Рязанской области

Оглавление

Раздел 1. Порядок применения и внесения изменений в Правила землепользования и застройки муниципального образования – Кузьминское сельское поселение Рыбновского муниципального района Рязанской области.	4
Статья 1. Основные понятия, используемые в Правилах землепользования и застройки.....	4
Статья 2. Положение о регулировании землепользования и застройки.	4
Статья 3. Положение об изменении видов разрешенного использования земельных участков и объектов капитального строительства физическими и юридическими лицами.....	5
Статья 4. Положение о подготовке документации по планировке территории.	6
Статья 5. Положение о проведении общественных обсуждений или публичных слушаний по вопросам землепользования и застройки.....	6
Статья 6. Положение о внесении изменений в правила землепользования и застройки.....	7
Статья 7. Градостроительные планы земельных участков.	8
Статья 8. Разрешение на строительство, реконструкцию и ввод объектов капитального строительства в эксплуатацию.	9
Раздел 2. Градостроительные регламенты.....	9
Статья 9. Градостроительные регламенты. Виды разрешённого использования земельных участков и объектов капитального строительства.	9
Статья 10. Сводный перечень территориальных зон, выделенных на карте градостроительного зонирования муниципального образования – Кузьминское сельское поселение.....	11
Статья 11. Градостроительные регламенты по видам разрешенного использования в соответствии с территориальными зонами.....	13
1. Градостроительные регламенты. Жилые зоны.	15
1.1 Зона застройки индивидуальными жилыми домами (1.1).....	15
1.2 Зона застройки малоэтажными жилыми домами (до 4 этажей, включая мансардный) (1.2).....	17
2. Градостроительные регламенты. Общественно-деловые зоны.	18
2.1 Общественно-деловые зоны (2.0).....	18
2.2 Зона специализированной общественной застройки (2.2).....	19
3. Градостроительные регламенты. Производственные зоны, зоны инженерной и транспортной инфраструктур	21
3.1 Зона инженерной инфраструктуры (3.3).....	21
3.2 Зона транспортной инфраструктуры (3.4).....	22

4. Градостроительные регламенты. Зона сельскохозяйственного использования.	23
4.1 Зона садоводческих, огороднических или дачных некоммерческих объединений граждан (4.1).....	23
4.2 Зона сельскохозяйственного использования (4.2).....	25
5. Градостроительные регламенты. Зоны рекреационного назначения.....	26
5.1 Зоны рекреационного назначения (5.0).....	26
5.2 Зона отдыха (5.2).....	27
5.3 Лесопарковая зона (5.4).....	28
6. Градостроительные регламенты. Зоны специального назначения.....	30
6.1 Зона кладбищ (6.1).....	30
7.Градостроительные регламенты. Другие зоны.....	31
7.1 Другие зоны (7.0).....	31
8. Градостроительные регламенты. Достопримечательное место «Есенинская Русь-место, связанное с жизнью и творчеством поэта С.А. Есенина», расположенного по адресу: Рязанская область, Рыбновский район, Рязанский район, г.Рязань.....	32
9. Расчетные показатели минимально и максимально допустимого уровня обеспеченности территории объектами инфраструктуры.....	32
10. Земли, на которые градостроительные регламенты не устанавливаются.....	32
10.1 Земли лесного фонда.....	32
10.2 Зона сельскохозяйственных угодий.....	33
Статья 12. Зоны с особыми условиями использования территории.....	33
12.1 Санитарно-защитные зоны предприятий и объектов.....	33
12.2 Водоохранные и прибрежные зоны водных объектов.....	34
12.3 Охранные зоны инженерных сооружений.....	35
12.4. Лесопарковый зеленый пояс.....	35
Статья 13. Зоны охраны объектов культурного наследия.....	35

Раздел 1. Порядок применения и внесения изменений в Правила землепользования и застройки муниципального образования – Кузьминское сельское поселение Рыбновского муниципального района Рязанской области.

Статья 1. Основные понятия, используемые в Правилах землепользования и застройки.

В настоящих Правилах землепользования и застройки муниципального образования – Кузьминское сельское поселение Рыбновского муниципального района Рязанской области (далее – Правила землепользования и застройки) используются понятия и определения, содержащиеся в статье 1 Градостроительного кодекса Российской Федерации.

Статья 2. Положение о регулировании землепользования и застройки.

В соответствии со статьей 32 Градостроительного кодекса Российской Федерации Правила землепользования и застройки утверждаются представительным органом местного самоуправления.

В соответствии с Законом Рязанской области от 28.12.2018 № 106-ОЗ «О перераспределении отдельных полномочий в области градостроительной деятельности между органами местного самоуправления муниципальных образований Рязанской области и органами государственной власти Рязанской области» полномочия органов местного самоуправления по принятию решения о подготовке проекта Правил землепользования и застройки, утверждению состава и порядка деятельности комиссии по подготовке проекта Правил землепользования и застройки, принятию решения о проведении общественных обсуждений или публичных слушаний, принятию решения об утверждении Правил землепользования и застройки или о необходимости их доработки, внесению изменений в Правила землепользования и застройки осуществляет центральный исполнительный орган государственной власти Рязанской области, уполномоченный в сфере градостроительной деятельности.

В соответствии с постановлением Правительства Рязанской области от 06.08.2008 № 153 «Об утверждении Положения о главном управлении архитектуры и градостроительства Рязанской области» (далее - Постановление Правительства Рязанской области от 06.08.2008 № 153) центральным исполнительным органом государственной власти Рязанской области, уполномоченным в сфере градостроительной деятельности, является главное управление архитектуры и градостроительства Рязанской области.

Статья 3. Положение об изменении видов разрешенного использования земельных участков и объектов капитального строительства физическими и юридическими лицами.

В соответствии со статьей 37 Градостроительного кодекса Российской Федерации, изменение одного вида разрешенного использования земельных участков и объектов капитального строительства на другой вид такого использования осуществляется в соответствии с градостроительным регламентом при условии соблюдения требований технических регламентов.

Основные и вспомогательные виды разрешенного использования земельных участков и объектов капитального строительства правообладателями земельных участков и объектов капитального строительства, за исключением органов государственной власти, органов местного самоуправления, государственных и муниципальных учреждений, государственных и муниципальных унитарных предприятий, выбираются самостоятельно без дополнительных разрешений и согласования.

Решения об изменении одного вида разрешенного использования земельных участков и объектов капитального строительства, расположенных на землях, на которые действие градостроительных регламентов не распространяется или для которых градостроительные регламенты не устанавливаются, на другой вид такого использования принимаются в соответствии с федеральными законами.

Предоставление разрешения на условно разрешенный вид использования земельного участка или объекта капитального строительства осуществляется в порядке, предусмотренном статьей 39 Градостроительного кодекса Российской Федерации.

Физическое или юридическое лицо вправе оспорить в суде решение о предоставлении разрешения на условно разрешенный вид использования земельного участка или объекта капитального строительства либо об отказе в предоставлении такого разрешения.

В соответствии с Законом Рязанской области от 28.12.2018 № 106-ОЗ «О перераспределении отдельных полномочий в области градостроительной деятельности между органами местного самоуправления муниципальных образований Рязанской области и органами государственной власти Рязанской области» полномочия органов местного самоуправления по принятию решения о подготовке проекта Правил землепользования и застройки, утверждению состава и порядка деятельности комиссии по подготовке проекта Правил землепользования и застройки, принятию решения о проведении общественных обсуждений или публичных слушаний, принятию решения об утверждении Правил землепользования и застройки или о необходимости их доработки, внесению изменений в Правила землепользования и застройки осуществляет центральный исполнительный орган государственной власти Рязанской области, уполномоченный в сфере градостроительной деятельности.

В соответствии с Постановлением Правительства Рязанской области от 06.08.2008 № 153 центральным исполнительным органом государственной

власти Рязанской области, уполномоченным в сфере градостроительной деятельности, является главное управление архитектуры и градостроительства Рязанской области.

Статья 4. Положение о подготовке документации по планировке территории.

В соответствии со статьей 41 Градостроительного кодекса Российской Федерации подготовка документации по планировке территории осуществляется в целях обеспечения устойчивого развития территорий, в том числе выделения элементов планировочной структуры, установления границ земельных участков, установления границ зон планируемого размещения объектов капитального строительства.

В соответствии с Законом Рязанской области от 28.12.2018 № 106-ОЗ «О перераспределении отдельных полномочий в области градостроительной деятельности между органами местного самоуправления муниципальных образований Рязанской области и органами государственной власти Рязанской области» полномочия органов местного самоуправления по принятию решения о подготовке документации по планировке территории, обеспечению ее подготовки, утверждению документации по планировке территории или принятию решения об отклонении такой документации и о направлении ее на доработку, внесению изменений в документацию по планировке территории осуществляет центральный исполнительный орган государственной власти Рязанской области, уполномоченный в сфере градостроительной деятельности.

В соответствии с Постановлением Правительства Рязанской области от 06.08.2008 № 153 центральным исполнительным органом государственной власти Рязанской области, уполномоченным в сфере градостроительной деятельности, является главное управление архитектуры и градостроительства Рязанской области.

Статья 5. Положение о проведении общественных обсуждений или публичных слушаний по вопросам землепользования и застройки.

Проведение общественных обсуждений или публичных слушаний по вопросам землепользования и застройки осуществляется в соответствии с Градостроительным кодексом Российской Федерации.

Общественные обсуждения и публичные слушания по проектам генеральных планов и Правил землепользования и застройки поселений и городских округов, проектам планировки территории, проектам межевания территории, проектам правил благоустройства территорий, проектам, предусматривающим внесение изменений в один из указанных утвержденных документов, проектам решений о предоставлении разрешения на условно разрешенный вид использования земельного участка или объекта капитального строительства, проектам решений о предоставлении разрешения на отклонение от предельных параметров разрешенного строительства, реконструкции объектов

капитального строительства проводятся в целях соблюдения права человека на благоприятные условия жизнедеятельности, прав и законных интересов правообладателей земельных участков и объектов капитального строительства, а также выявления и учета мнения населения при осуществлении градостроительной деятельности в поселениях и городских округах Рязанской области.

Результаты общественных обсуждений и публичных слушаний носят рекомендательный характер.

Документами общественных обсуждений или публичных слушаний являются протокол общественных обсуждений или публичных слушаний и заключение о результатах общественных обсуждений или публичных слушаний.

Участники общественных обсуждений или публичных слушаний вправе представлять свои предложения и замечания, касающиеся обсуждаемых вопросов, для включения в протокол общественных обсуждений или протокол публичных слушаний.

Статья 6. Положение о внесении изменений в правила землепользования и застройки.

Внесение изменений в Правила землепользования и застройки осуществляется в порядке, предусмотренном статьями 31 и 32 Градостроительного кодекса Российской Федерации, с учетом особенностей, установленных статьей 33.

Основаниями для рассмотрения вопроса о внесении изменений в Правила землепользования и застройки являются:

1) несоответствие Правил землепользования и застройки генеральному плану поселения, генеральному плану городского округа, схеме территориального планирования муниципального района, возникшее в результате внесения в такие генеральные планы или схему территориального планирования муниципального района изменений;

2) поступление от уполномоченного Правительством Российской Федерации федерального органа исполнительной власти обязательного для исполнения в сроки, установленные законодательством Российской Федерации, предписания об устранении нарушений ограничений использования объектов недвижимости, установленных на приаэродромной территории, которые допущены в Правилах землепользования и застройки поселения, городского округа, межселенной территории;

3) поступление предложений об изменении границ территориальных зон, изменении градостроительных регламентов;

4) несоответствие сведений о местоположении границ зон с особыми условиями использования территорий, территорий объектов культурного наследия, отображенных на карте градостроительного зонирования, содержащемуся в Едином государственном реестре недвижимости описанию местоположения границ указанных зон, территорий;

5) несоответствие установленных градостроительным регламентом ограничений использования земельных участков и объектов капитального строительства, расположенных полностью или частично в границах зон с особыми условиями использования территорий, территорий достопримечательных мест федерального, регионального и местного значения, содержащихся в Едином государственном реестре недвижимости ограничениям использования объектов недвижимости в пределах таких зон, территорий;

б) установление, изменение, прекращение существования зоны с особыми условиями использования территории, установление, изменение границ территории объекта культурного наследия, территории исторического поселения федерального значения, территории исторического поселения регионального значения.

Статья 7. Градостроительные планы земельных участков.

В соответствии со статьей 57.3 Градостроительного кодекса Российской Федерации градостроительный план земельного участка выдается в целях обеспечения субъектов градостроительной деятельности информацией, необходимой для архитектурно-строительного проектирования, строительства, реконструкции объектов капитального строительства в границах земельного участка.

В соответствии с Законом Рязанской области от 28.12.2018 № 106-ОЗ «О перераспределении отдельных полномочий в области градостроительной деятельности между органами местного самоуправления муниципальных образований Рязанской области и органами государственной власти Рязанской области» полномочия органов местного самоуправления по подготовке, регистрации и выдаче градостроительных планов земельных участков осуществляет центральный исполнительный орган государственной власти Рязанской области, уполномоченный в сфере градостроительной деятельности.

В соответствии с Постановлением Правительства Рязанской области от 06.08.2008 № 153 центральным исполнительным органом государственной власти Рязанской области, уполномоченным в сфере градостроительной деятельности, является главное управление архитектуры и градостроительства Рязанской области.

В соответствии с распоряжением Правительства Рязанской области от 07.02.2019 № 62-р «О создании государственного казенного учреждения Рязанской области «Центр градостроительного развития Рязанской области» путем учреждения» обеспечение реализации отдельных полномочий в области градостроительной деятельности главного управления архитектуры и градостроительства Рязанской области, перераспределенных между органами местного самоуправления муниципальных образований Рязанской области и органами государственной власти Рязанской области, в части подготовки, регистрации и выдачи градостроительных планов земельных участков относится к полномочиям государственного казенного учреждения Рязанской области «Центр градостроительного развития Рязанской области».

Статья 8. Разрешение на строительство, реконструкцию и ввод объектов капитального строительства в эксплуатацию.

Разрешение на строительство, реконструкцию объектов капитального строительства выдается в соответствии со статьей 51 Градостроительного кодекса Российской Федерации.

В соответствии с Законом Рязанской области от 28.12.2018 № 106-ОЗ «О перераспределении отдельных полномочий в области градостроительной деятельности между органами местного самоуправления муниципальных образований Рязанской области и органами государственной власти Рязанской области» полномочия органов местного самоуправления по выдаче разрешения на строительство, разрешения на ввод объектов в эксплуатацию при осуществлении строительства, реконструкции объектов капитального строительства, отказу в выдаче таких разрешений, за исключением полномочий, предусмотренных статьей 51.1, частями 17, 19 и 21 статьи 55 Градостроительного кодекса Российской Федерации осуществляет центральный исполнительный орган государственной власти Рязанской области, уполномоченный в сфере градостроительной деятельности.

В соответствии с Постановлением Правительства Рязанской области от 06.08.2008 № 153 центральным исполнительным органом государственной власти Рязанской области, уполномоченным в сфере градостроительной деятельности, является главное управление архитектуры и градостроительства Рязанской области.

Раздел 2. Градостроительные регламенты.

Статья 9. Градостроительные регламенты. Виды разрешённого использования земельных участков и объектов капитального строительства.

В результате градостроительного зонирования территории поселения установлены территориальные зоны, отображенные на карте градостроительного зонирования.

Для земельных участков в пределах территориальных зон, границы которых установлены с учетом функциональных зон, определенных генеральным планом без учета принципа деления земель по целевому назначению на категории, границы таких территориальных зон и градостроительные регламенты считаются установленными после изменения категории земель или земельных участков в составе таких земель из одной категории в другую в порядке, предусмотренном земельным законодательством.

На карте градостроительного зонирования установлены границы территорий, в границах которых предусматривается осуществление деятельности по комплексному и устойчивому развитию территории. Границы таких территорий устанавливаются по границам одной или нескольких территориальных зон.

1. Границы территориальных зон установлены с учетом:

- возможности сочетания в пределах одной территориальной зоны различных видов существующего и планируемого использования земельных участков;
- функциональных зон и параметров их планируемого развития, определенных генеральным планом;
- определенных Градостроительным кодексом Российской Федерации территориальных зон;
- сложившейся планировки территории и существующего землепользования;
- планируемых изменений границ земель различных категорий;
- предотвращения возможности причинения вреда объектам капитального строительства, расположенным на смежных земельных участках;

2. Границы территориальных зон установлены по:

- линиям магистралей, улиц, проездов, разделяющих транспортные потоки противоположных направлений;
- красным линиям;
- границам земельных участков;
- границам населенных пунктов в пределах поселения;
- границам поселения;
- естественным границам природных объектов;
- иным границам.

Границы территориальных зон отвечают требованиям принадлежности каждого земельного участка только к одной зоне. Формирование одного земельного участка из нескольких земельных участков, расположенных в различных территориальных зонах, не допускается.

Правилами для каждой территориальной зоны индивидуально, с учетом особенностей ее расположения и развития, а также возможности территориального сочетания различных видов использования земельных участков установлен градостроительный регламент.

Требования к осуществлению деятельности в границах территории объектов культурного наследия и особый режим использования земельных участков устанавливаются в соответствии с законодательством Российской Федерации, в том числе следующими нормативно-правовыми актами:

— приказ Министерства культуры Российской Федерации от 17.09.2015 № 2431 «О включении выявленного объекта культурного наследия «Есенинская Русь - место, связанное с жизнью и творчеством поэта С.А. Есенина» (Рязанская область, Рыбновский район, Рязанский район, г. Рязань) в единый государственный реестр объектов культурного наследия (памятников истории и культуры) народов Российской Федерации в качестве объекта культурного наследия федерального значения и утверждении границ его территории»;

— постановление Правительства Рязанской области от 11.04.2013 № 89 «Об утверждении границ зон охраны объекта культурного наследия федерального значения «Усадьба, в которой в 1895 г. родился и жил поэт Есенин

Сергей Александрович», Рязанская область, Рыбновский район, с. Константиново, режимов использования земель и градостроительных регламентов в границах данных зон»;

— постановление Правительства Рязанской области от 14.03.2006 № 62 «Об утверждении границ Государственного музея-заповедника С.А. Есенина на территории Рыбновского и Клепиковского муниципальных районов и Положения о порядке использования земель в пределах территории и зон охраны Государственного музея-заповедника С.А. Есенина».

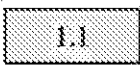


При осуществлении хозяйственной деятельности в границах зон охраны объектов культурного наследия необходимо руководствоваться действующими нормативными правовыми актами в области сохранения, использования, популяризации и охраны объектов культурного наследия, регламентирующими ведение хозяйственной деятельности на соответствующих территориях.











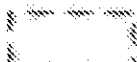





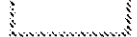
Сведения о том, что земельный участок полностью или частично расположен в границах зоны с особыми условиями использования территории или территории объекта культурного наследия, включая ограничения по использованию земельного участка, установленные для такой зоны или территории вносятся в государственный кадастр недвижимости.

Сведения о границах территории объекта культурного наследия, об ограничениях использования объекта недвижимого имущества, находящегося в границах территории объекта культурного наследия, вносятся в Единый государственный реестр недвижимости в соответствии с Федеральным законом от 13.07.2015 № 218-ФЗ «О государственной регистрации недвижимости».

Статья 10. Сводный перечень территориальных зон, выделенных на карте градостроительного зонирования муниципального образования – Кузьминское сельское поселение.

В соответствии с Градостроительным кодексом Российской Федерации, классификатором видов разрешенного использования земельных участков, утвержденным приказом Федеральной службы государственной регистрации, кадастра и картографии от 10.11.2020 № П/0412 на карте градостроительного зонирования в границах муниципального образования – Кузьминское сельское поселение Рыбновского муниципального района Рязанской области установлены следующие виды территориальных зон:

Код значения	Кодовое назначение	Наименование зоны	Примечание
701010101		Зона застройки индивидуальными жилыми домами	
701010102		Зона застройки малоэтажными жилыми домами (до 4 этажей, включая мансардный)	
701010300		Общественно-деловые зоны	

Код значения	Кодовое назначение	Наименование зоны	Примечание
701010302		Зона специализированной общественной застройки	
701010404		Зона инженерной инфраструктуры	
701010405		Зона транспортной инфраструктуры	
701010502		Зона садоводческих, огороднических или дачных некоммерческих объединений граждан	
701010500		Зоны сельскохозяйственного использования	
701010600		Зоны рекреационного назначения	
701010602		Зона отдыха	
701010604		Лесопарковая зона	
701010701		Зона кладбищ	
701011000		Иные зоны	
Зоны с особыми условиями использования территорий			
603011101		Водоохранная зона	
603011201		Прибрежная защитная полоса	
603010504		Охранная зона линий и сооружений связи	
603010502		Охранная зона газопроводов и систем газоснабжения	
603010503		Охранная зона объектов электросетевого хозяйства	
705020100		Лесопарковый зеленый пояс	
603011701		Придорожная полоса	

Статья 11. Градостроительные регламенты по видам разрешенного использования в соответствии с территориальными зонами.

Состав градостроительных регламентов.

В градостроительном регламенте в отношении земельных участков и объектов капитального строительства, расположенных в пределах соответствующей территориальной зоны, указываются:

1) виды разрешенного использования земельных участков и объектов капитального строительства;

2) предельные (минимальные и (или) максимальные) размеры земельных участков и предельные параметры разрешенного строительства, реконструкции объектов капитального строительства;

3) ограничения использования земельных участков и объектов капитального строительства, устанавливаемые в соответствии с законодательством Российской Федерации;

Установление основных видов разрешенного использования земельных участков и объектов капитального строительства является обязательным применительно к каждой территориальной зоне, в отношении которой устанавливается градостроительный регламент.

Вспомогательные виды разрешенного использования земельных участков и объектов капитального строительства допускаются только в качестве дополнительных по отношению к основным видам разрешенного использования и условно разрешенным видам использования земельных участков и объектов капитального строительства и осуществляются совместно с ними.

Изменение одного вида разрешенного использования земельных участков и объектов капитального строительства на другой вид использования осуществляется в соответствии с градостроительным регламентом при условии соблюдения требований технических регламентов в порядке, установленном настоящими Правилами.

Виды разрешенного использования земельных участков определяются в соответствии с классификатором, утвержденным федеральным органом исполнительной власти, осуществляющим функции по выработке государственной политики и нормативно-правовому регулированию в сфере земельных отношений.

Виды разрешенного использования объектов капитального строительства содержатся в описании видов разрешенного использования земельных участков указанного классификатора и отдельно не устанавливаются.

Предельные (минимальные и (или) максимальные) размеры земельных участков и предельные параметры разрешенного строительства, реконструкции объектов капитального строительства включают в себя:

1) предельные (минимальные и (или) максимальные) размеры земельных участков, в том числе их площадь;

2) минимальные отступы от границ земельных участков в целях определения мест допустимого размещения зданий, строений, сооружений, за пределами которых запрещено строительство зданий, строений, сооружений;

3) предельное количество этажей или предельную высоту зданий, строений, сооружений;

4) максимальный процент застройки в границах земельного участка, определяемый как отношение суммарной площади земельного участка, которая может быть застроена, ко всей площади земельного участка.

Предельные (минимальные и (или) максимальные) размеры земельных участков и предельные параметры разрешенного строительства, реконструкции объектов капитального строительства применяются в случаях, если национальными стандартами и сводами правил, техническими регламентами, нормативами градостроительного проектирования, санитарными правилами не предусмотрены более строгие требования к предельным параметрам.

Высотные параметры разрешенного строительства и реконструкции объектов капитального строительства соответствуют предмету охраны Достопримечательного места и устанавливаются в соответствии с приказом Министерства культуры Российской Федерации от 30.09.2019 № 1449 «Об утверждении требований к осуществлению деятельности и градостроительным регламентам в границах территории объекта культурного наследия федерального значения - достопримечательное место "Есенинская Русь- место, связанное с жизнью и творчеством поэта С.А. Есенина", расположенного по адресу: Рязанская область, Рыбновский район, Рязанский район, г. Рязань».

Для вида разрешенного использования с кодом 6.8 Классификатора предельная высота сооружений (антенно-мачтовых) не подлежит установлению.

Максимальный процент застройки земельного участка не учитывает площадь земельного участка, которая может быть застроена плоскостными сооружениями, и частями объектов капитального строительства, находящихся под поверхностью земельного участка (подземная часть объекта).

Минимальные отступы от границ земельных участков, установленные в составе градостроительного регламента в целях определения мест допустимого размещения зданий, строений, сооружений, для объектов капитального строительства, у которых отсутствуют проемы между блоками (объекты гаражного назначения, блокированная жилая застройка и т.п.), устанавливаются от границ земельного участка до стен объекта, не являющихся общими боковыми с другим объектом.

Ограничения использования земельных участков и объектов капитального строительства устанавливаются в соответствии с законодательством Российской Федерации.

1. Градостроительные регламенты. Жилые зоны.

1.1 Зона застройки индивидуальными жилыми домами (1.1).

Зона застройки индивидуальными жилыми домами выделяется на основе существующих и вновь осваиваемых территорий индивидуальной жилой застройки, с целью повышения уровня комфортности проживания, развития сферы социального и культурно-бытового обслуживания, обеспечивающих потребности жителей, создания условий для размещения необходимых объектов инженерной инфраструктуры и благоустройства территории.

Согласно приказу Министерства культуры Российской Федерации от 30.09.2019 № 1449 «Об утверждении требований к осуществлению деятельности и градостроительным регламентам в границах территории объекта культурного наследия федерального значения - достопримечательное место "Есенинская Русь - место, связанное с жизнью и творчеством поэта С.А. Есенина", расположенного по адресу: Рязанская область, Рыбновский район, Рязанский район, г. Рязань» (далее — приказ Министерства культуры Российской Федерации от 30.09.2019 № 1449), зона 1.1. лежит в границе Участка Р-2.2 (территории, отнесенные к землям населенных пунктов и формируемые преимущественно индивидуальной жилой застройкой (ограниченное преобразование).

Градостроительные регламенты Виды разрешенного использования зоны

Обозначение зоны (код)	1.1	
Вид разрешенного использования	Наименование вида разрешенного использования земельного участка	Код разрешенного использования земельного участка
Основные виды разрешенного использования	историко-культурная деятельность для индивидуального жилищного строительства	9.3 2.1
	для ведения личного подсобного хозяйства (приусадебный земельный участок)	2.2
	коммунальное обслуживание	3.1 (3.1.1-3.1.2)
	ведение огородничества	13.1
	ведение садоводства	13.2
	земельные участки (территория) общего пользования	12.0 (12.0.1-12.0.2)
	Условно разрешенные виды разрешенного использования	социальное обслуживание
бытовое обслуживание		3.3
здравоохранение		3.4 (3.4.1-3.4.2)
образование и просвещение		3.5 (3.5.1-3.5.2)
религиозное использование		3.7 (3.7.1-3.7.2)
общественное управление	3.8 (3.8.1-3.8.2)	

Обозначение зоны (код)	1.1	
Вид разрешенного использования	Наименование вида разрешенного использования земельного участка	Код разрешенного использования земельного участка
	деловое управление	4.1
	магазины	4.4
	банковская и страховая деятельность	4.5
	общественное питание	4.6
	гостиничное обслуживание	4.7

Предельные (минимальные и (или) максимальные) размеры земельных участков и предельные параметры разрешенного строительства, реконструкции объектов капитального строительства зоны застройки индивидуальными жилыми домами

№ п/п	Наименование размера, параметра	Значение, единица измерения, дополнительные условия
1	Минимальные и (или) максимальные размеры земельного участка, в том числе его площадь	Минимальный размер земельного участка 20 м (минимальная ширина участков вдоль фронта улицы). Максимальный размер земельного участка не подлежит установлению. Минимальная площадь земельного участка 400 кв.м. Максимальная площадь земельного участка 2500 кв.м.
2	Минимальный отступ от граници земельных участков до зданий, строений, сооружений	Для индивидуального жилищного строительства – 3 м Для иных видов разрешенного использования не подлежат установлению.
3	Максимальная высота зданий, строений, сооружений на территории земельного участка	Устанавливается согласно приказу Министерства культуры Российской Федерации от 30.09.2019 г. № 1449 п.13.1.21
4	Максимальный процент застройки	Для индивидуального жилищного строительства - 20%* Для иных видов разрешенного использования - не подлежит установлению.

*Согласно приказу Министерства культуры Российской Федерации от 30.09.2019 № 1449 п.13.1.23.

В соответствии с приказом Министерства культуры Российской Федерации от 30.09.2019 № 1449 «Об утверждении требований к осуществлению деятельности и градостроительным регламентам в границах территории объекта культурного наследия федерального значения - достопримечательное место "Есенинская Русь - место, связанное с жизнью и творчеством поэта С.А. Есенина", расположенного по адресу: Рязанская

область, Рыбновский район, Рязанский район, г. Рязань» требования к градостроительным регламентам к элементам ограждения, хозяйственным постройкам и к размещению жилых домов на земельном участке отражены в пунктах 13.1.18-13.1.21.13.

1.2 Зона застройки малоэтажными жилыми домами (до 4 этажей, включая мансардный) (1.2).

Зона застройки малоэтажными многоквартирными жилыми домами выделяется для решения актуальных вопросов обеспечения нуждающихся семей жилыми помещениями, создания комфортной среды жизнедеятельности населения. В зоне могут находиться отдельные существующие малоэтажные жилые дома. Зона создается на основе существующей и планируемой малоэтажной жилой застройки. В зону малоэтажной многоквартирной жилой застройки могут включаться социальные дома секционного типа малой этажности для расселения ветхого и аварийного жилищного фонда и предоставления жилья очередникам, состоящим на учёте в администрации поселения, а также отдельные существующие индивидуальные жилые дома.

Согласно приказу Министерства культуры Российской Федерации от 30.09.2019 № 1449, зона 1.2. лежит в границе Участка Р-2.3 (территории, отнесенные к землям населенных пунктов и формируемые преимущественно малоэтажной жилой застройкой (ограниченное преобразование).

Градостроительные регламенты

Виды разрешенного использования зоны

Обозначение зоны (код)	1.2	
Вид разрешенного использования	Наименование вида разрешенного использования земельного участка	Код разрешенного использования земельного участка
Основные виды разрешенного использования	малоэтажная многоквартирная жилая застройка образование и просвещение земельных участки (территории) общего пользования	2.1.1 3.5 (3.5.1-3.5.2) 12.0 (12.0.1-12.0.2)
Условно разрешенные виды разрешенного использования	коммунальное обслуживание социальное обслуживание бытовое обслуживание здравоохранение религиозное использование общественное управление деловое управление магазины банковская и страховая деятельность общественное питание гостиничное обслуживание	3.1 (3.1.1-3.1.2) 3.2 (3.2.1-3.2.4) 3.3 3.4 (3.4.1-3.4.2) 3.7 (3.7.1-3.7.2) 3.8 (3.8.1-3.8.2) 4.1 4.4 4.5 4.6 4.7

Предельные (минимальные и (или) максимальные) размеры земельных участков и предельные параметры разрешенного строительства, реконструкции объектов капитального строительства зоны застройки малоэтажными многоквартирными жилыми домами

№ п/п	Наименование размера, параметра	Значение, единица измерения, дополнительные условия
1	Минимальные и (или) максимальные размеры земельного участка, в том числе его площадь	Минимальный размер земельного участка 20 м (минимальная ширина участков вдоль фронта улицы). Максимальный размер земельного участка не подлежит установлению. Минимальная площадь земельного участка 500 кв.м. Максимальная площадь земельного участка не подлежит установлению
2	Минимальный отступ от границ земельных участков до зданий, строений, сооружений	Для жилищного строительства -3 м Для иных видов разрешенного использования не подлежат установлению.
3	Максимальное и (или) минимальное количество наземных этажей или максимальная и (или) минимальная высота зданий, строений, сооружений на территории земельного участка	устанавливается согласно приказу Министерства культуры Российской Федерации от 30.09.2019 № 1449 п.13.1.21
4	Максимальный процент застройки	не подлежат установлению

В соответствии с приказом Министерства культуры Российской Федерации от 30.09.2019 № 1449 «Об утверждении требований к осуществлению деятельности и градостроительным регламентам в границах территории объекта культурного наследия федерального значения - достопримечательное место "Есенинская Русь - место, связанное с жизнью и творчеством поэта С.А. Есенина", расположенного по адресу: Рязанская область, Рыбновский район, Рязанский район, г. Рязань» требования к градостроительным регламентам к элементам ограждения, хозяйственным постройкам и к размещению жилых домов на земельном участке отражены в пунктах 13.1.18-13.1.21.


2. Градостроительные регламенты. Общественно-деловые зоны.

2.1 Общественно-деловые зоны (2.0).

Общественно-деловые зоны выделены для обеспечения правовых условий использования и строительства объектов недвижимости музейной инфраструктуры и общественного назначения.

Согласно приказу Министерства культуры Российской Федерации от 30.09.2019 № 1449, зона 2.0. лежит в границе Участка Р-1.5.1 (территория развития музея-заповедника С.А. Есенина (ограниченное преобразование).

Градостроительные регламенты
Виды разрешенного использования зоны

Обозначение зоны (код)		
Вид разрешенного использования	Наименование вида разрешенного использования земельного участка	Код разрешенного использования земельного участка
Основные виды разрешенного использования	историко-культурная деятельность культурное развитие	9.3 3.6 (3.6.1-3.6.3)

Предельные (минимальные и (или) максимальные) размеры земельных участков и предельные параметры разрешенного строительства, реконструкции объектов капитального строительства общественно-деловой зоны

№ п/п	Наименование размера, параметра	Значение, единица измерения, дополнительные условия
1	Минимальные и (или) максимальные размеры земельного участка, в том числе его площадь	Минимальный размер земельного участка не подлежит установлению. Максимальный размер земельного участка не подлежит установлению. Минимальная площадь земельного участка 150 кв.м. Максимальная площадь земельного участка 5000 кв.м.
2	Минимальный отступ от границ земельных участков до зданий, строений, сооружений	не подлежат установлению
3	Максимальная высота зданий, строений, сооружений на территории земельного участка	8 м*
4	Максимальный процент застройки	75%

*Согласно приказу Министерства культуры Российской Федерации от 30.09.2019 № 1449 п.10.3.1.

2.2 Зона специализированной общественной застройки (2.2).


Зона специализированной общественной застройки выделена для обеспечения правовых условий использования и строительства объектов недвижимости широкого спектра назначения: административного, делового, общественного, культурного, здравоохранения, физкультуры и спорта, торговли, бытового обслуживания, объектов образования, а также предприятий связи, культовых объектов.

Согласно приказу Министерства культуры Российской Федерации от 30.09.2019 № 1449, зона 2.2. лежит в границе Участка Р-2,1 (территории

сохранения и воссоздания застройки мемориального периода (сохранение и восстановление исторической и природной среды объекта культурного наследия).

Градостроительные регламенты

Виды разрешенного использования зоны

Обозначение зоны (код)		
Вид разрешенного использования	Наименование вида разрешенного использования земельного участка	Код разрешенного использования земельного участка
Основные виды разрешенного использования	культурное развитие	3.6 (3.6.1-3.6.3)
	историко-культурная деятельность	9.3
	обеспечение научной деятельности	3.9 (3.9.1-3.9.3)
	образование и просвещение	3.5 (3.5.1-3.5.2)
	здравоохранение	3.4 (3.4.1-3.4.2)
	гостиничное обслуживание	4.7
	религиозное использование для индивидуального жилищного строительства	3.7 (3.7.1-3.7.2) 2.1
Условно разрешенные виды использования	земельные участки (территории) общего пользования	12.0 (12.0.1 -12.0.2)
	коммунальное обслуживание	3.1 (3.1.1-3.1.2)
	общественное управление	3.8 (3.8.1-3.8.2)
	магазины	4.4
	общественное питание	4.6

Предельные (минимальные и (или) максимальные) размеры земельных участков и предельные параметры разрешенного строительства, реконструкции объектов капитального строительства зоны специализированной общественной застройки

№ п/п	Наименование размера, параметра	Значение, единица измерения, дополнительные условия
1	Минимальные и (или) максимальные размеры земельного участка, в том числе его площадь	Минимальный размер земельного участка не подлежит установлению. Максимальный размер земельного участка не подлежит установлению. Минимальная площадь земельного участка 150 кв.м. Максимальная площадь земельного участка 5000 кв.м.
2	Минимальный отступ от границ земельных участков до зданий, строений, сооружений	Для индивидуального жилищного строительства – 3 м Для иных видов разрешенного использования не подлежит установлению.

3.	Максимальное и (или) минимальное количество наземных этажей или максимальная и (или) минимальная высота зданий, строений, сооружений на территории земельного участка	Устанавливается согласно приказу Министерства культуры Российской Федерации от 30.09.2019 № 1449 п.13.1.21
4	Максимальный процент застройки	75%


3. Градостроительные регламенты. Производственные зоны, зоны инженерной и транспортной инфраструктур.

3.1 Зона инженерной инфраструктуры (3.3).

Зона инженерной инфраструктуры выделена для обеспечения правовых условий использования участков инженерных сооружений (источники водоснабжения, очистные сооружения, электростанции, иные сооружения). Разрешается размещение зданий, сооружений и коммуникаций, связанных с эксплуатацией инженерных, технических сооружений.

Согласно приказу Министерства культуры Российской Федерации от 30.09.2019 № 1449, зона 3.3. лежит в границе Участка Р-1.1.1 (территории пойм рек и правобережье Оки и Вожи с возможностью оборудования гидросооружениями и причалами (сохранение и восстановление природного ландшафта, традиционного землепользования с возможностью оборудования гидросооружениями и причалами).

Градостроительные регламенты Виды разрешенного использования зоны

Обозначение зоны (код)		
Вид разрешенного использования	Наименование вида разрешенного использования земельного участка	Код разрешенного использования земельного участка
Основные виды разрешенного использования	общее пользование водными объектами	11.1
	гидротехнические сооружения	11.3
Условно разрешенные виды разрешенного использования	причалы для маломерных судов	5.4
	водный транспорт	7.3
	историко-культурная деятельность	9.3

Предельные (минимальные и (или) максимальные) размеры земельных участков и предельные параметры разрешенного строительства, реконструкции объектов капитального строительства зоны инженерной инфраструктуры.


№ п/п	Наименование размера, параметра	Значение, единица измерения, дополнительные условия
1	Минимальные и (или) максимальные размеры земельного участка, в том числе его площадь	Минимальные и максимальные размеры, в том числе площадь земельного участка для размещения объектов предусмотренных настоящим разделом градостроительного регламента не подлежат установлению.
2	Минимальный отступ от границ земельных участков до зданий, строений, сооружений	не подлежит установлению
3	Максимальное и (или) минимальное количество наземных этажей или максимальная и (или) минимальная высота зданий, строений, сооружений на территории земельного участка	не подлежат установлению
4	Максимальный процент застройки	не подлежит установлению

3.2 Зона транспортной инфраструктуры (3.4).

Зона транспортной инфраструктуры предназначена для размещения объектов железнодорожного, внутреннего водного и внешнего автомобильного транспорта, связанных с ними объектов обустройства и обслуживания.

Градостроительные регламенты

Виды разрешенного использования зоны

Обозначение зоны (код)		
Вид разрешенного использования	Наименование вида разрешенного использования земельного участка	Код разрешенного использования земельного участка
Основные виды разрешенного использования	автомобильный транспорт железнодорожный транспорт объекты дорожного сервиса хранение автотранспорта трубопроводный транспорт коммунальное обслуживание	7.2 (7.2.1-7.2.3) 7.1 (7.1.1-7.1.2) 4.9.1 (4.9.1.1 - 4.9.1.4) 2.7.1 7.5 3.1 (3.1.1-3.1.2)
Условно разрешенные виды разрешенного использования	склад служебные гаражи	6.9 4.9

Предельные (минимальные и (или) максимальные) размеры земельных участков и предельные параметры разрешенного строительства, реконструкции объектов капитального строительства зоны транспортной инфраструктуры

№ п/п	Наименование размера, параметра	Значение, единица измерения, дополнительные условия
1	Минимальные и (или) максимальные размеры земельного участка, в том числе его площадь	Минимальные и максимальные размеры, в том числе площадь земельного участка для размещения объектов предусмотренных настоящим разделом градостроительного регламента не подлежат установлению.
2	Минимальный отступ от границ земельных участков до зданий, строений, сооружений	не подлежит установлению
3	Максимальное и (или) минимальное количество наземных этажей или максимальная и (или) минимальная высота зданий, строений, сооружений на территории земельного участка	не подлежит установлению
4	Максимальный процент застройки	не подлежит установлению

4. Градостроительные регламенты. Зона сельскохозяйственного использования.

4.1 Зона садоводческих, огороднических или дачных некоммерческих объединений граждан (4.1).


Зоны садоводческих, огороднических или дачных некоммерческих объединений граждан выделены для обеспечения правовых условий использования территорий садоводческих товариществ и объединений.

Согласно приказу Министерства культуры Российской Федерации от 30.09.2019 № 1449, зона 4.1. лежит в границе Участка Р-2.2 (территории, отнесенные к землям населенных пунктов и формируемые преимущественно индивидуальной жилой застройкой (ограниченное преобразование).

Градостроительные регламенты

Виды разрешенного использования зоны

Зона садоводческих, огороднических или дачных некоммерческих объединений граждан

Обозначение зоны (код)		
Вид разрешенного использования	Наименование вида разрешенного использования земельного участка	Код разрешенного использования земельного участка

Обозначение зоны (код)	4.1	
Вид разрешенного использования	Наименование вида разрешенного использования земельного участка	Код разрешенного использования земельного участка
Основные виды разрешенного использования	ведение огородничества ведение садоводства историко-культурная деятельность ведение личного подсобного хозяйства на полевых участках земельные участки (территории) общего пользования.	13.1 13.2 9.3 1.16 12.0 (12.0.1-12.0.2)

Предельные (минимальные и (или) максимальные) размеры земельных участков и предельные параметры разрешенного строительства, реконструкции объектов капитального строительства зоны садоводческих, огороднических или дачных некоммерческих объединений граждан.

№ п/п	Наименование размера, параметра	Значение, единица измерения, дополнительные условия
1	Минимальные и (или) максимальные размеры земельного участка, в том числе его площадь	Для ведения огородничества минимальный и максимальный размер земельных участков – не подлежит установлению Для ведения садоводства минимальный и максимальный размер земельных участков – не подлежит установлению Минимальная площадь земельного участка: - для ведения огородничества – 300 кв.м. - для ведения садоводства – 400 кв.м. - для иных видов разрешенного использования - не подлежит установлению. Максимальная площадь земельного участка: - для ведения огородничества – 700 кв.м. - для ведения садоводства – 700 кв.м. - для иных видов разрешенного использования - не подлежит установлению.
2	Минимальный отступ от границ земельных участков до зданий, строений, сооружений	Для жилищного строительства – 3м Для иных видов разрешенного использования определяется, не подлежат установлению.
3	Максимальное и (или) минимальное количество наземных этажей или максимальная и (или) минимальная высота зданий, строений, сооружений на территории земельного участка	2 этажа
4	Максимальный процент застройки	не подлежат установлению

4.2 Зона сельскохозяйственного использования (4.2).

Зона предназначена для осуществления хозяйственной деятельности, связанной с выращиванием продукции сельскохозяйственного производства.

Согласно приказу Министерства культуры Российской Федерации от 30.09.2019 № 1449, зона 4.2. лежит в границе Участка Р-1.2 (территории пойм рек и правобережье Оки и Вожи с возможностью оборудования гидросооружениями и причалами (земли сельскохозяйственного назначения (сохранение традиционного землепользования с ограниченным преобразованием).

Градостроительные регламенты

Виды разрешенного использования зоны

Обозначение зоны (код)	4.2	
Вид разрешенного использования	Наименование вида разрешенного использования земельного участка	Код разрешенного использования земельного участка
Основные виды разрешенного использования	растениеводство	1.1
	выращивание зерновых и сельскохозяйственных культур	1.2
	выращивание топирующих, лекарственных, цветочных культур	1.4
	садоводство	1.5
	научное обеспечение сельского хозяйства	1.14
	ведение личного подсобного хозяйства на полевом участке	1.6
	животноводство	1.7

Предельные (минимальные и (или) максимальные) размеры земельных участков и предельные параметры разрешенного строительства, реконструкции объектов капитального строительства зоны сельскохозяйственного использования

№ п/п	Наименование размера, параметра	Значение, единица измерения, дополнительные условия
1	Минимальные и (для) максимальные размеры земельного участка, в том числе его площадь	Минимальные и максимальные размеры, в том числе площадь земельного участка для размещения объектов предусмотренных настоящим разделом градостроительного регламента не подлежат установлению.
2	Минимальный отступ от границ земельных участков до зданий, строений, сооружений	не подлежит установлению

№ п/п	Наименование размера, параметра	Значение, единица измерения, дополнительные условия
3	Максимальное и (или) минимальное количество наземных этажей или максимальная и (или) минимальная высота зданий, строений, сооружений на территории земельного участка	не подлежит установлению
4	Максимальный процент застройки	не подлежит установлению

Согласно приказу Министерства культуры Российской Федерации от 30.09.2019 № 1449 п. 6.2.1. в границе Участка Р-1.2 запрещается возведение капитальных зданий и сооружений.

5. Градостроительные регламенты. Зоны рекреационного назначения.


5.1 Зоны рекреационного назначения (5.0).


Рекреационная зона, специально выделяемая территория, предназначенная для осуществления общего водопользования, а так же для выращивания сельскохозяйственных и иных культур.

Согласно приказу Министерства культуры Российской Федерации от 30.09.2019 № 1449, зона 5.0. лежит в границе Участка Р-1.1 (территории пойм рек и правобережье Оки и Вожи с возможностью оборудования гидросооружениями и причалами (территории пойм рек и правобережье Оки и Вожи (сохранение и восстановление природного ландшафта, традиционного землепользования).

Градостроительные регламенты

Виды разрешенного использования зоны

Обозначение зоны (код)		
Вид разрешенного использования	Наименование вида разрешенного использования земельного участка	Код разрешенного использования земельного участка
Основные виды разрешенного использования зоны	историко-культурная деятельность	9.3
	общее пользование водными объектами	11.1
	выращивание зерновых и иных сельскохозяйственных культур	1.2
	выращивание топилирующих, лекарственных, цветочных культур	1.4
	выращивание льна и конопли	1.6

Обозначение зоны (код)		
Вид разрешенного использования	Наименование вида разрешенного использования земельного участка	Код разрешенного использования земельного участка
Условно разрешенные виды разрешенного использования	ведение личного подсобного хозяйства на полевых участках	1.16

Предельные (минимальные и (или) максимальные) размеры земельных участков и предельные параметры разрешенного строительства, реконструкции объектов капитального строительства зоны рекреационного назначения

№ п/п	Наименование размера, параметра	Значение, единица измерения, дополнительные условия
1	Минимальные и (или) максимальные размеры земельного участка, в том числе его площадь	Минимальные и максимальные размеры, в том числе площадь земельного участка для размещения объектов предусмотренных настоящим разделом градостроительного регламента не подлежат установлению. Для ведения личного подсобного хозяйства ----- 5000 кв.м.
2	Минимальный отступ от границ земельных участков до зданий, строений, сооружений	не подлежит установлению
3	Максимальное и (или) минимальное количество наземных этажей или максимальная и (или) минимальная высота зданий, строений, сооружений на территории земельного участка	не подлежит установлению
4	Максимальный процент застройки	не подлежит установлению

Согласно, приказу Министерства культуры Российской Федерации от 30.09.2019 г. № 1449 п. 4.2.1, в границе Участка Р-1.1 запрещается возведение капитальных зданий и сооружений (за исключением инженерных сооружений и сетей).

5.2 Зона отдыха (5.2).


Зоны отдыха выделены для обеспечения правовых условий использования и обустройства земельных участков, на которых расположены объекты сферы отдыха, туризма, спорта, охоты, рыбалки и иной деятельности, а также в целях организации отдыха и досуга населения.

Согласно приказу Министерства культуры Российской Федерации от 30.09.2019 № 1449 , зона 5.2. лежит в границе Участка Р-2.2 (территории,

отнесенные к землям населенных пунктов и формируемые преимущественно индивидуальной жилой застройкой (ограниченное преобразование).

Градостроительные регламенты

Виды разрешенного использования зоны

Обозначение зоны (код)		
Вид разрешенного использования	Наименование вида разрешенного использования земельного участка	Код разрешенного использования земельного участка
Основные виды разрешенного использования	историко-культурная деятельность	9.3
	общественное питание	4.6
	гостиничное обслуживание	4.7
	земельные участки (территории) общего пользования	12.0 (12.0.1-12.0.2)
Условно разрешенные виды разрешенного использования	магазины	4.4
	коммунальное обслуживание	3.1 (3.1.1-3.1.2)

Предельные (минимальные и (или) максимальные) размеры земельных участков и предельные параметры разрешенного строительства, реконструкции объектов капитального строительства зоны природно-рекреационной

№ п/п	Наименование размера, параметра	Значение, единица измерения, дополнительные условия
1	Минимальные и (или) максимальные размеры земельного участка, в том числе его площадь	Минимальные и максимальные размеры, в том числе площадь земельного участка для размещения объектов предусмотренных настоящим разделом градостроительного регламента не подлежат установлению.
2	Минимальный отступ от границ земельных участков до зданий, строений, сооружений	не подлежат установлению
3	Максимальное и (или) минимальное количество наземных этажей или максимальная и (или) минимальная высота зданий, строений, сооружений на территории земельного участка	не подлежат установлению
4	Максимальный процент застройки	не подлежат установлению


5.3 Лесопарковая зона (5.4).

Лесопарковая зона предназначена для осуществления деятельности, связанной с охраной природных территорий.

Согласно приказу Министерства культуры Российской Федерации от 30.09.2019 № 1449, зона 5.4. лежит в границе Участка Р-1.4 (территории, занятые

защитными лесными насаждениями и лесными участками (сохранение и восстановление исторической и природной среды объекта культурного наследия (памятника истории и культуры) народов Российской Федерации (далее - объект культурного наследия).

Градостроительные регламенты
Виды разрешенного использования зоны

Обозначение зоны (код)		
Вид разрешенного использования	Наименование вида разрешенного использования земельного участка	Код разрешенного использования земельного участка
Основные виды разрешенного использования	охрана природных территорий	9.1

Предельные (минимальные и (или) максимальные) размеры земельных участков и предельные параметры разрешенного строительства, реконструкции объектов капитального строительства лесопарковой зоны.

№ п/п	Наименование размера, параметра	Значение, единица измерения, дополнительные условия
1	Минимальные и (или) максимальные размеры земельного участка, в том числе его площадь	Минимальные и максимальные размеры, в том числе площадь земельного участка для размещения объектов предусмотренных настоящим разделом градостроительного регламента не подлежат установлению.
2	Минимальный отступ от границ земельных участков до зданий, строений, сооружений	не подлежит установлению
3	Максимальное и (или) минимальное количество наземных этажей или максимальная и (или) минимальная высота зданий, строений, сооружений на территории земельного участка	не подлежит установлению
4	Максимальный процент застройки	не подлежит установлению

Согласно приказу Министерства культуры Российской Федерации от 30.09.2019 № 1449 п. 8.2.1, в границе Участка Р-1.4 запрещается возведение капитальных зданий и сооружений (за исключением инженерных сооружений и сетей).

6. Градостроительные регламенты. Зоны специального назначения.

6.1 Зона кладбищ (6.1).

Зона кладбищ - это территория, на которой размещаются здания и сооружения для проведения скорбных и траурных обрядов, культовые здания и сооружения.

Согласно приказу Министерства культуры Российской Федерации от 30.09.2019 № 1449, зона 6.1. лежит в границе Участка Р-1.6 (территории ритуального назначения (кладбище) (ограниченное преобразование)).

Градостроительные регламенты Виды разрешенного использования зоны

Обозначение зоны (код)	6.1	
Вид разрешенного использования	Наименование вида разрешенного использования земельного участка	Код разрешенного использования земельного участка
Основные виды разрешенного использования	ритуальная деятельность благоустройство территории осуществление религиозных обрядов	12.1 12.0.2 3.7.1

Предельные (минимальные и (или) максимальные) размеры земельных участков и предельные параметры разрешенного строительства, реконструкции объектов капитального строительства зоны кладбищ.

№ п/п	Наименование размера, параметра	Значение, единица измерения, дополнительные условия
1	Минимальные и (или) максимальные размеры земельного участка, в том числе его площадь	Максимальная площадь земельного участка кладбища ----- 100000 кв.м. Минимальная площадь земельного участка - 300 кв.м. Максимальный и минимальный размер земельного участка не подлежат установлению
2	Минимальный отступ от границ земельных участков до зданий, строений, сооружений	не подлежит установлению
3	Максимальное количество наземных этажей зданий, строений, сооружений на территории земельного участка	не подлежит установлению
4	Максимальный процент застройки	не подлежит установлению

7. Градостроительные регламенты. Иные зоны.

7.1 Иные зоны (7.0).

Иные зоны предназначены для осуществления хозяйственной деятельности, связанной с выращиванием многолетних культур и сохранения и изучения объектов культурного наследия.

Согласно приказу Министерства культуры Российской Федерации от 30.09.2019 № 1449, зона 7.0. лежит в границе Участка Р-1.5 (территории, отнесенные к землям населенных пунктов, не застроенным на мемориальный период (с 1860 по 1941 гг., в том числе включает годы жизни С.А. Есенина 1895 - 1925 гг.) (ограниченное преобразование).

Градостроительные регламенты

Виды разрешенного использования зоны

Обозначение зоны (код)	7.0	
Вид разрешенного использования	Наименование вида разрешенного использования земельного участка	Код разрешенного использования земельного участка
Основные виды разрешенного использования	садоводство историко-культурная деятельность	1.5 9.3

Предельные (минимальные и (или) максимальные) размеры земельных участков и предельные параметры разрешенного строительства, реконструкции объектов капитального строительства иной зоны

№ п/п	Наименование размера, параметра	Значение, единица измерения, дополнительные условия
1	Минимальные и (или) максимальные размеры земельного участка, в том числе его площадь	Минимальный размер земельного участка 20 м (минимальная ширина участков вдоль фронта улицы). Максимальный размер земельного участка не подлежит установлению. Минимальная площадь земельного участка 500 кв.м. Максимальная площадь земельного участка 5000 кв.м.
2	Минимальный отступ от границы земельных участков до зданий, строений, сооружений	не подлежит установлению
3	Максимальное и (или) минимальное количество наземных этажей или максимальная и (или) минимальная высота зданий,	не подлежит установлению

№ п/п	Наименование размера, параметра	Значение, единица измерения, дополнительные условия
	строений, сооружений на территории земельного участка	
4	Максимальный процент застройки	не подлежит установлению

Согласно приказу Министерства культуры Российской Федерации от 30.09.2019 № 1449 п. 9.2., в границе Участка Р-1.5 запрещается возведение капитальных зданий и сооружений.

8. Градостроительные регламенты. Достопримечательное место «Есенинская Русь - место, связанное с жизнью и творчеством поэта С.А. Есенина», расположенного по адресу: Рязанская область, Рыбновский район, Рязанский район, г. Рязань.

Требования к осуществлению деятельности и градостроительным регламентам в границах территории объекта культурного наследия федерального значения - достопримечательное место "Есенинская Русь - место, связанное с жизнью и творчеством поэта С.А. Есенина" отражены в приложении № 1 к приказу Министерства культуры Российской Федерации от 30.09.2019 № 1449.

9. Расчетные показатели минимально и максимально допустимого уровня обеспеченности территории объектами инфраструктуры.

На территории Кузьминского сельского поселения Рыбновского муниципального района не планируется осуществление деятельности по комплексному развитию территории. В связи с этим расчетные показатели минимально допустимого уровня обеспеченности территории объектами коммунальной, транспортной, социальной инфраструктур и расчетные показатели максимально допустимого уровня территориальной доступности указанных объектов для населения в соответствии с пунктом 4 части 6 статьи 30 Градостроительного кодекса Российской Федерации, не устанавливаются.

10. Земли, на которые градостроительные регламенты не устанавливаются.

10.1 Земли лесного фонда.

Земли лесного фонда выделены для обеспечения правовых условий сохранения и использования существующего природного ландшафта и создания экологически чистой окружающей среды в интересах здоровья населения, сохранения и воспроизводства лесов, обеспечение их рационального использования.

В соответствии с частью 6 статьи 36 Градостроительного кодекса Российской Федерации градостроительные регламенты для земель лесного фонда не устанавливаются.

10.2 Зона сельскохозяйственных угодий.

В соответствии с частью 6 статьи 36 Градостроительного кодекса Российской Федерации на сельскохозяйственные угодья в составе земель сельскохозяйственного назначения градостроительные регламенты не устанавливаются. Перечень особо ценных продуктивных сельскохозяйственных угодий, определён на основании постановления Правительства Рязанской области от 10.11.2016 № 253 «Об утверждении перечня особо ценных продуктивных сельскохозяйственных угодий на территории Рязанской области, использование которых для других целей не допускается» (с изменениями на 31 октября 2018 года).

Статья 12. Зоны с особыми условиями использования территорий.

В соответствии со ст. 105 Земельного кодекса Российской Федерации установлены виды зон с особыми условиями использования территорий.

В составе графических материалов правил землепользования и застройки отображены границы зон с особыми условиями использования территорий, границы территорий объектов культурного наследия. На соответствующей карте указанные зоны отображены в информационных целях на основании сведений, содержащихся в генеральном плане и Едином государственном реестре недвижимости. На территории поселения могут быть установлены и действовать иные зоны с особыми условиями использования территорий, не отображенные на соответствующей карте составе графических материалов Правил.

Границы зон с особыми условиями использования территорий, границы территорий объектов культурного наследия, устанавливаемые в соответствии с законодательством Российской Федерации, могут не совпадать с границами территориальных зон. Ограничения использования земельных участков и объектов капитального строительства на территории зон с особыми условиями использования территории в части зон охраны объектов культурного наследия устанавливаются в целях охраны объектов культурного наследия.

12.1 Санитарно-защитные зоны предприятий и объектов.

Санитарно-защитные зоны производственных и других объектов, выполняющие защитные функции, включаются в состав тех территориальных зон, в которых размещаются эти объекты. Допустимый режим использования и застройки санитарно-защитных зон необходимо принимать в соответствии с действующим законодательством, нормами и правилами содержащиеся в СП 42.13330.2016 «Градостроительство. Планировка и застройка городских

и сельских поселений», приведенными в СанПиН 2.2.1/2.1.1.1200-03 «Санитарно-защитные зоны и санитарная классификация предприятий, сооружений и иных объектов», а также по согласованию с местными органами санитарно-эпидемиологического надзора.

Ограничения использования земельных участков и объектов капитального строительства на территории санитарно-защитных зон устанавливаются в целях обеспечения требуемых гигиенических норм, уменьшения отрицательного влияния на окружающее население.

Ограничения использования земельных участков и объектов капитального строительства на территории санитарно-защитных зон (далее – СЗЗ) определяются Правилами установления санитарно-защитных зон и использования земельных участков, расположенных в границах санитарно-защитных зон, утвержденными постановлением Правительства Российской Федерации от 03.03.2018 № 222 «Об утверждении Правил установления санитарно-защитных зон и использования земельных участков, расположенных в границах санитарно-защитных зон».

Ограничения использования земельных участков и объектов капитального строительства на территории СЗЗ определяются режимами использования земельных участков и объектов капитального строительства, устанавливаемыми в соответствии с законодательством Российской Федерации.

Санитарно-защитные зоны установлены в соответствии с СанПиН 2.2.1/2.1.1.1200-03:

- от производственных объектов;
- от объектов транспортной инфраструктуры;
- от коммунальных объектов;
- от инженерных коммуникаций;
- от кладбищ.

Уточнение размеров санитарно-защитных зон производится в соответствии с проектами планировки территории, а также мощности конкретных объектов промышленного и коммунального производства.

Для объектов, предусматривающих наличие санитарно-защитных зон, а именно: транспортной инфраструктуры и инженерные коммуникации, кладбища: уполномоченным органом не установлены и на карте градостроительного зонирования не отражены, так как отображение в документах градостроительного зонирования санитарно-защитных зон допускается только после установления их уполномоченным органом. Отсутствие акта об утверждении границ санитарно-защитной зоны исключает возможность отображения ее в правилах землепользования и застройки.

12.2 Водоохраные и прибрежные зоны водных объектов.

Ограничения использования земельных участков и объектов капитального строительства на территории водоохраных и прибрежных зон водных объектов определяются специальными режимами осуществления хозяйственной и иной деятельности, установленными Водным кодексом Российской Федерации.

Границы водоохраных зон и границы прибрежных зон водных объектов

отображаются в документах градостроительного зонирования после внесения данных в единый государственный реестр недвижимости.

12.3 Охранные зоны инженерных сооружений.

Ограничения использования земельных участков и объектов капитального строительства в отношении инженерных коммуникаций установлены СП 42.13330.2016 «Свод правил. Градостроительство. Планировка и застройка городских и сельских поселений».

Правила охраны электрических сетей, размещенных на земельных участках, регламентируются Постановлением Правительства Российской Федерации от 24.02.2009 № 160 «О порядке установления охранных зон объектов электросетевого хозяйства и особых условий использования земельных участков, расположенных в границах таких зон».

12.4. Лесопарковый зеленый пояс.

На территории муниципального образования - Кузьминское сельское поселение Рыбновского муниципального района Рязанской области установлены границы лесопаркового зеленого пояса.

Лесопарковый зеленый пояс выделен на основании постановления Рязанской Областной Думы от 13.12.2017 № 501-VI РОД «О создании лесопаркового зеленого пояса вокруг города Рязани и о его площади».

Статья 13. Зоны охраны объектов культурного наследия.

Генеральным планом предусматривается соблюдения требований в пределах территории зон охраны объектов культурного наследия федерального значения, связанные с жизнью и творчеством С.А. Есенина, утвержденных постановлениями Правительства Рязанской области от 14.03.2006 № 62 и от 11.04.2013 № 89, а также приказа министерства культуры Российской Федерации от 17.09.2015 № 2431 о внесении в единый государственный реестр объектов культурного наследия в качестве Достопримечательного места объекта культурного наследия федерального значения «Есенинская Русь — место, связанное с жизнью и творчеством поэта С.А. Есенина».

На территории Кузьминского сельского поселения расположены зоны охраняемого природного ландшафта Государственного музея - заповедника С. А. Есенина, утвержденные постановлением Правительства Рязанской области от 14.03.2006 № 62 и Усадьбы, в которой в 1895г. родился и жил поэт Есенин Сергей Александрович, утвержденные постановлением Правительства Рязанской области от 11.04.2013 № 89.

На территории Кузьминского сельского поселения расположены границы зоны регулирования застройки и хозяйственной деятельности объекта культурного наследия федерального значения Государственного музея - заповедника С. А. Есенина, утвержденные постановлением Правительства

Рязанской области от 14.03.2006 № 62 и Усадьбы, в которой в 1895 г. родился и жил поэт Есенин Сергей Александрович, утвержденные постановлением Правительства Рязанской области от 11.04.2013 № 89.

Согласно данным, предоставленным государственной инспекцией по охране объектов культурного наследия Рязанской области, в настоящее время на территории Кузьминского сельского поселения располагаются 9 объектов культурного наследия, из которых 4 объекта культурного наследия федерального значения, 1 выявленный объект культурного наследия Рязанской области и 4 выявленных объектов археологического наследия (памятников археологии) Рязанской области, перечень которых указан в таблицах.

Перечень объектов культурного наследия (памятник архитектуры) федерального значения.

№ п/п	Наименование объекта культурного наследия	Местонахождение	Реквизиты и наименование нормативного акта о постановке объекта культурного наследия на государственную охрану
1	2	3	4
1	«Казанская церковь», 1779 г. арх. И.Е. Старов	с. Константиново	Постановление Совета Министров РСФСР «О дополнении и частичном изменении постановления Совета Министров РСФСР от 30 августа 1960 года № 1327 «О дальнейшем улучшении дела охраны памятников культуры в РСФСР» от 04.12.1974 г. № 624
2	«Усадьба, в которой в 1895 г. родился и жил поэт Есенин Сергей Александрович. В усадьбе – мемориальный музей С.А. Есенина»	с. Константиново	Постановление Совета Министров РСФСР «О дополнении и частичном изменении постановления Совета Министров РСФСР от 30 августа 1960 года № 1327 «О дальнейшем улучшении дела охраны памятников культуры в РСФСР» от 04.12.1974 г. № 624
3	«Усадьба Каширных, где неоднократно бывал поэт Есенин Сергей Александрович»	с. Константиново	Постановление Совета Министров РСФСР «О дополнении и частичном изменении постановления Совета Министров РСФСР от 30 августа 1960 года № 1327 «О дальнейшем улучшении дела охраны памятников культуры в РСФСР» от 04.12.1974 г. № 624

4	«Есенинская Русь – место, связанное с жизнью и творчеством поэта С.А. Есенина»	Рыбновский район, Рязанский район, г. Рязань	Приказ Министерства культуры РФ от 17.09.2015 № 2431 «О включении выявленного объекта культурного наследия «Есенинская Русь - место, связанное с жизнью и творчеством поэта С.А. Есенина» (Рязанская область, Рыбновский район, Рязанский район, г. Рязань) в единый государственный реестр объектов культурного наследия (памятников истории и культуры) народов Российской Федерации в качестве объекта культурного наследия федерального значения и утверждения границ его территории»
---	--	--	---

Границы территории объекта культурного наследия федерального значения «Казанская церковь», 1779 г. (с. Константиново) утверждены приказом государственной инспекции по охране объектов культурного наследия Рязанской области от 06.05.2013 № 6. Границы территории объекта культурного наследия федерального значения «Усадьба Кашиных, где неоднократно бывал поэт Есенин Сергей Александрович» (с. Константиново) утверждены приказом государственной инспекции по охране объектов культурного наследия Рязанской области от 06.05.2013 № 7. Границы территории объекта культурного наследия федерального значения «Усадьба, в которой в 1895 г. родился и жил поэт Есенин Сергей Александрович» (с. Константиново) утверждены приказом государственной инспекции по охране объектов культурного наследия Рязанской области от 06.05.2013 № 8.

В соответствии со статьей 5.1 Федерального закона от 25.06.2002 № 73-ФЗ «Об объектах культурного наследия (памятниках истории и культуры) народов Российской Федерации» в границах территории объекта культурного наследия запрещается строительство объектов капитального строительства и увеличение объемно-пространственных характеристик существующих на территории памятника или ансамбля объектов капитального строительства; проведение земляных, строительных, мелиоративных и иных работ, за исключением работ по сохранению объекта культурного наследия или его отдельных элементов, сохранению историко-градостроительной или природной среды объекта культурного наследия.

Границы территории объекта культурного наследия федерального значения – достопримечательное место «Есенинская Русь - место, связанное с жизнью и творчеством поэта С.А. Есенина», (Рязанская область, Рыбновский район, Рязанский район, г. Рязань) утверждены приказом Министерства культуры

Российской Федерации от 17.09.2015 № 2431. Сведения о границах территории указанного объекта культурного наследия внесены в государственный кадастр недвижимости.

Требования к осуществлению деятельности и градостроительным регламентам в границах достопримечательного места утверждены приказом Министерства культуры Российской Федерации от 30.09.2019 № 1449 «Об утверждении требований к осуществлению деятельности и градостроительным регламентам в границах территории объекта культурного наследия федерального значения – достопримечательное место «Есенинская Русь - место, связанное с жизнью и творчеством поэта С.А. Есенина», расположенного по адресу: Рязанская область, Рыбновский район, Рязанский район, г. Рязань».

Перечень выявленных объектов культурного наследия Рязанской области

№ п/п	Наименование объекта культурного наследия	Местонахождение	Реквизиты и наименование нормативного акта о постановке объекта культурного наследия на государственную охрану
1	2	3	4
1	Усадьба Кропоткиных – втор. пол. XIX в.	с. Кузьминское	Приказ комитет по культуре и туризму Рязанской области от 14.04.2011 № 269 «О дополнении списка выявленных объектов культурного наследия»

Перечень выявленных объектов археологического наследия (памятников археологии) Рязанской области

№ п/п	Наименование объекта культурного наследия	Местонахождение	Реквизиты и наименование нормативного акта о постановке объекта культурного наследия на государственную охрану
1	2	3	4
1	Кузьминский (Константиновский) могильник	1,7 км к ССВ от с. Константиново, на левом берегу р. Ока	Приказ комитет по культуре и туризму Рязанской области от 14.04.2011 № 269 «О дополнении списка выявленных объектов культурного наследия»
2	Константиново I. Поселение	северная часть территории с. Константиново	Приказ Инспекции ОКН Рязанской области от 25.05.2018 № 81

3	Константиновская стоянка	1,7 км к ССВ от с. Константиново, на левом берегу р. Ока	Приказ комитет по культуре и туризму Рязанской области от 14.04.2011 № 269 «О дополнении списка выявленных объектов культурного наследия»
4	Константиновское селище	1,7 км к ССВ от с. Константиново, на левом берегу р. Ока	Приказ комитет по культуре и туризму Рязанской области от 14.04.2011 № 269 «О дополнении списка выявленных объектов культурного наследия»

В соответствии с Федеральным законом от 25.06.2002 г. № 73-ФЗ «Об объектах культурного наследия (памятниках истории и культуры) народов Российской Федерации» проектирование и проведение землеустроительных, земляных, строительных, мелиоративных, хозяйственных и иных работ осуществляются при отсутствии на данной территории объектов культурного наследия, включенных в реестр, выявленных объектов культурного наследия.

Все работы по сохранению объектов культурного наследия осуществляются на основании письменного разрешения и задания на их проведение, выданных соответствующим органом охраны объектов культурного наследия в соответствии с согласованной им проектной документацией на проведение таких работ. В соответствии с Федеральным законом от 25.06.2002 г. «Об объектах культурного наследия (памятниках истории и культуры) народов Российской Федерации» проектирование и проведение землеустроительных, земляных, строительных, мелиоративных, хозяйственных и иных работ осуществляются при отсутствии на данной территории объектов культурного наследия, включенных в реестр, выявленных объектов культурного наследия.

В случае расположения на территории, подлежащей хозяйственному освоению, объектов культурного наследия, выявленных объектов культурного наследия землеустроительные, земляные, строительные, мелиоративные, хозяйственные и иные работы проводятся при наличии в проектах проведения таких работ разделов об обеспечении сохранности объектов культурного наследия, выявленных объектов получивших положительное заключение государственной экспертизы.

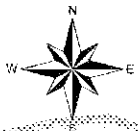
Данные разделы являются документацией по сохранению выявленного объекта культурного наследия и в порядке ст. 45 вышеуказанного Закона подлежат согласованию с органом государственной охраны объектов культурного наследия.

В этой связи, перед началом землеустроительных, земляных, строительных, мелиоративных, хозяйственных и иных работ застройщику (заказчику работ) необходимо:

1. Обеспечить разработку в составе проектной документации на строительство объекта недвижимости разделов по обеспечению сохранности памятника археологии в пределах территории, подлежащей застройке.

2. Получить положительное заключение государственной историко-культурной экспертизы проектной документации по разделам, связанным с сохранением объекта археологического наследия, и согласовать данные разделы с органом государственной охраны объектов культурного наследия Рязанской области.

Все мероприятия, связанные с проектированием и сохранением объекта археологического наследия (спасательные археологические полевые работы), проводятся специалистами — археологами, имеющими разрешение (открытый лист) на право проведения работ определенного вида, выдаваемое Министерством культуры Российской Федерации.



Условные обозначения

Данные карты являются актуальными на дату утверждения. Данные Рязанского кадастра недвижимости.

0101 0101	0101 0101	0101 0101	0101 0101
0101 0102	0101 0102	0101 0102	0101 0102
0101 0103	0101 0103	0101 0103	0101 0103
0101 0104	0101 0104	0101 0104	0101 0104
0101 0105	0101 0105	0101 0105	0101 0105
0101 0106	0101 0106	0101 0106	0101 0106
0101 0107	0101 0107	0101 0107	0101 0107
0101 0108	0101 0108	0101 0108	0101 0108
0101 0109	0101 0109	0101 0109	0101 0109
0101 0110	0101 0110	0101 0110	0101 0110
0101 0111	0101 0111	0101 0111	0101 0111
0101 0112	0101 0112	0101 0112	0101 0112
0101 0113	0101 0113	0101 0113	0101 0113
0101 0114	0101 0114	0101 0114	0101 0114
0101 0115	0101 0115	0101 0115	0101 0115
0101 0116	0101 0116	0101 0116	0101 0116
0101 0117	0101 0117	0101 0117	0101 0117
0101 0118	0101 0118	0101 0118	0101 0118
0101 0119	0101 0119	0101 0119	0101 0119
0101 0120	0101 0120	0101 0120	0101 0120
0101 0121	0101 0121	0101 0121	0101 0121
0101 0122	0101 0122	0101 0122	0101 0122
0101 0123	0101 0123	0101 0123	0101 0123
0101 0124	0101 0124	0101 0124	0101 0124
0101 0125	0101 0125	0101 0125	0101 0125
0101 0126	0101 0126	0101 0126	0101 0126
0101 0127	0101 0127	0101 0127	0101 0127
0101 0128	0101 0128	0101 0128	0101 0128
0101 0129	0101 0129	0101 0129	0101 0129
0101 0130	0101 0130	0101 0130	0101 0130
0101 0131	0101 0131	0101 0131	0101 0131
0101 0132	0101 0132	0101 0132	0101 0132
0101 0133	0101 0133	0101 0133	0101 0133
0101 0134	0101 0134	0101 0134	0101 0134
0101 0135	0101 0135	0101 0135	0101 0135
0101 0136	0101 0136	0101 0136	0101 0136
0101 0137	0101 0137	0101 0137	0101 0137
0101 0138	0101 0138	0101 0138	0101 0138
0101 0139	0101 0139	0101 0139	0101 0139
0101 0140	0101 0140	0101 0140	0101 0140
0101 0141	0101 0141	0101 0141	0101 0141
0101 0142	0101 0142	0101 0142	0101 0142
0101 0143	0101 0143	0101 0143	0101 0143
0101 0144	0101 0144	0101 0144	0101 0144
0101 0145	0101 0145	0101 0145	0101 0145
0101 0146	0101 0146	0101 0146	0101 0146
0101 0147	0101 0147	0101 0147	0101 0147
0101 0148	0101 0148	0101 0148	0101 0148
0101 0149	0101 0149	0101 0149	0101 0149
0101 0150	0101 0150	0101 0150	0101 0150
0101 0151	0101 0151	0101 0151	0101 0151
0101 0152	0101 0152	0101 0152	0101 0152
0101 0153	0101 0153	0101 0153	0101 0153
0101 0154	0101 0154	0101 0154	0101 0154
0101 0155	0101 0155	0101 0155	0101 0155
0101 0156	0101 0156	0101 0156	0101 0156
0101 0157	0101 0157	0101 0157	0101 0157
0101 0158	0101 0158	0101 0158	0101 0158
0101 0159	0101 0159	0101 0159	0101 0159
0101 0160	0101 0160	0101 0160	0101 0160
0101 0161	0101 0161	0101 0161	0101 0161
0101 0162	0101 0162	0101 0162	0101 0162
0101 0163	0101 0163	0101 0163	0101 0163
0101 0164	0101 0164	0101 0164	0101 0164
0101 0165	0101 0165	0101 0165	0101 0165
0101 0166	0101 0166	0101 0166	0101 0166
0101 0167	0101 0167	0101 0167	0101 0167
0101 0168	0101 0168	0101 0168	0101 0168
0101 0169	0101 0169	0101 0169	0101 0169
0101 0170	0101 0170	0101 0170	0101 0170
0101 0171	0101 0171	0101 0171	0101 0171
0101 0172	0101 0172	0101 0172	0101 0172
0101 0173	0101 0173	0101 0173	0101 0173
0101 0174	0101 0174	0101 0174	0101 0174
0101 0175	0101 0175	0101 0175	0101 0175
0101 0176	0101 0176	0101 0176	0101 0176
0101 0177	0101 0177	0101 0177	0101 0177
0101 0178	0101 0178	0101 0178	0101 0178
0101 0179	0101 0179	0101 0179	0101 0179
0101 0180	0101 0180	0101 0180	0101 0180
0101 0181	0101 0181	0101 0181	0101 0181
0101 0182	0101 0182	0101 0182	0101 0182
0101 0183	0101 0183	0101 0183	0101 0183
0101 0184	0101 0184	0101 0184	0101 0184
0101 0185	0101 0185	0101 0185	0101 0185
0101 0186	0101 0186	0101 0186	0101 0186
0101 0187	0101 0187	0101 0187	0101 0187
0101 0188	0101 0188	0101 0188	0101 0188
0101 0189	0101 0189	0101 0189	0101 0189
0101 0190	0101 0190	0101 0190	0101 0190
0101 0191	0101 0191	0101 0191	0101 0191
0101 0192	0101 0192	0101 0192	0101 0192
0101 0193	0101 0193	0101 0193	0101 0193
0101 0194	0101 0194	0101 0194	0101 0194
0101 0195	0101 0195	0101 0195	0101 0195
0101 0196	0101 0196	0101 0196	0101 0196
0101 0197	0101 0197	0101 0197	0101 0197
0101 0198	0101 0198	0101 0198	0101 0198
0101 0199	0101 0199	0101 0199	0101 0199
0101 0200	0101 0200	0101 0200	0101 0200

Рыб. Кадастр	Рыб. Кадастр	Итого	Итого
0	0	0	0
Правила землепользования и застройки муниципального образования - Кузьминское сельское поселение Рыбновского муниципального района Рязанской области		010101	010101
Карта градостроительного зонирования		П	П
Дата утверждения: 10.05.2016		Лист 10	

Приложение № 3 к правилам
землепользования и застройки
муниципального образования -
Кузьминское сельское поселение
Рыбновского муниципального района
Рязанской области

Графическое описание местоположения границ территориальных
зон, перечень координат характерных точек этих границ
муниципального образования - Кузьминское сельское поселение
Рыбновского муниципального района Рязанской области

ОПИСАНИЕ МЕСТОПОЛОЖЕНИЯ ГРАНИЦ

1.1 Зона застройки индивидуальными жилыми домами

(наименование объекта местоположение границ, которого описано (далее - объект)

Раздел 1

Сведения об объекте		
№ п/п	Характеристики объекта	Описание характеристик
1	2	3
1	Местоположение объекта	<i>Российская Федерация, Рязанская область, р-н Рыбновский, с/п Кузьминское</i>
2	Площадь объекта \pm величина погрешности определения площади ($P \pm \Delta P$)	<i>2684975 кв.м. \pm 1239 кв.м.</i>
3	Иные характеристики объекта	<i>Номер зоны:</i>

Раздел 2

Сведения о местоположении границ объекта

1. Система координат *МСК-62*

2. Сведения о характерных точках границ объекта

Обозначение характерных точек границы	Координаты, м		Метод определения координат характерной точки	Средняя квадратическая погрешность положения характерной точки (М), м	Описание обозначения точки на местности (при наличии)
	X	Y			
1	2	3	4	5	6
<i>ЗУ</i>					
1	469786,61	1320351,26	<i>Картометрический метод</i>	2,50	-
2	469786,43	1320376,28	<i>Картометрический метод</i>	2,50	-
3	469821,69	1320376,53	<i>Картометрический метод</i>	2,50	-
4	469785,4	1320425,82	<i>Картометрический метод</i>	2,50	-
5	469785,28	1320437,87	<i>Картометрический метод</i>	2,50	-
6	469803,4	1320482,99	<i>Картометрический метод</i>	2,50	-
7	469757,9	1320505,89	<i>Картометрический метод</i>	2,50	-
8	469801,08	1320540,89	<i>Картометрический метод</i>	2,50	-
9	469753,74	1320564,67	<i>Картометрический метод</i>	2,50	-
10	469778,35	1320593,66	<i>Картометрический метод</i>	2,50	-
11	469776,81	1320727,68	<i>Картометрический метод</i>	2,50	-
12	469775,5	1320790,21	<i>Картометрический метод</i>	2,50	-
13	469775,49	1320790,82	<i>Картометрический метод</i>	2,50	-
14	469670,74	1320786,83	<i>Картометрический метод</i>	2,50	-
15	469673,21	1320796,91	<i>Картометрический метод</i>	2,50	-
16	469796,71	1320802,91	<i>Картометрический метод</i>	2,50	-
17	469780,19	1320881,5	<i>Картометрический метод</i>	2,50	-
18	469761,82	1320973,65	<i>Картометрический метод</i>	2,50	-
19	469780,14	1320984,35	<i>Картометрический метод</i>	2,50	-
20	469775,12	1321004,8	<i>Картометрический метод</i>	2,50	-
21	469775,08	1321033,26	<i>Картометрический метод</i>	2,50	-
22	469775,7	1321044,76	<i>Картометрический метод</i>	2,50	-
23	469802,16	1321048,46	<i>Картометрический метод</i>	2,50	-
24	469801,76	1321065,74	<i>Картометрический метод</i>	2,50	-
25	469787,36	1321065,3	<i>Картометрический метод</i>	2,50	-
26	469782,22	1321079,24	<i>Картометрический метод</i>	2,50	-
27	469778,08	1321090,47	<i>Картометрический метод</i>	2,50	-
28	469780,79	1321090,54	<i>Картометрический метод</i>	2,50	-
29	469780,48	1321105,17	<i>Картометрический метод</i>	2,50	-
30	469780,25	1321121,12	<i>Картометрический метод</i>	2,50	-
31	469780,67	1321122,84	<i>Картометрический метод</i>	2,50	-
32	469778,72	1321130,06	<i>Картометрический метод</i>	2,50	-
33	469792,53	1321149,32	<i>Картометрический метод</i>	2,50	-
34	469802,47	1321157,9	<i>Картометрический метод</i>	2,50	-
35	469811,53	1321165,5	<i>Картометрический метод</i>	2,50	-
36	469810,13	1321166,06	<i>Картометрический метод</i>	2,50	-
37	469805,85	1321165,66	<i>Картометрический метод</i>	2,50	-
38	469802,52	1321165,63	<i>Картометрический метод</i>	2,50	-

Сведения о местоположении границ объекта

39	469801,75	1321171,42	Картометрический метод	2,50	-
40	469802,22	1321171,85	Картометрический метод	2,50	-
41	469819,6	1321178,05	Картометрический метод	2,50	-
42	469820,13	1321171,41	Картометрический метод	2,50	-
43	469829,43	1321177,8	Картометрический метод	2,50	-
44	469843,38	1321187,38	Картометрический метод	2,50	-
45	469857,55	1321207,12	Картометрический метод	2,50	-
46	469860,96	1321217,64	Картометрический метод	2,50	-
47	469884,7	1321224,48	Картометрический метод	2,50	-
48	469884,31	1321228,68	Картометрический метод	2,50	-
49	469874,24	1321227,39	Картометрический метод	2,50	-
50	469870	1321287,39	Картометрический метод	2,50	-
51	469839,13	1321292,65	Картометрический метод	2,50	-
52	469833,28	1321282,79	Картометрический метод	2,50	-
53	469827,27	1321282,09	Картометрический метод	2,50	-
54	469817,23	1321280,72	Картометрический метод	2,50	-
55	469793,39	1321278,15	Картометрический метод	2,50	-
56	469788,26	1321277,12	Картометрический метод	2,50	-
57	469773,11	1321274,92	Картометрический метод	2,50	-
58	469773,54	1321271,78	Картометрический метод	2,50	-
59	469750,56	1321268,71	Картометрический метод	2,50	-
60	469727,46	1321264,25	Картометрический метод	2,50	-
61	469708,39	1321260,3	Картометрический метод	2,50	-
62	469696,65	1321261,51	Картометрический метод	2,50	-
63	469663,02	1321261,92	Картометрический метод	2,50	-
64	469662,67	1321270,38	Картометрический метод	2,50	-
65	469698,04	1321269,95	Картометрический метод	2,50	-
66	469718,24	1321282,52	Картометрический метод	2,50	-
67	469715,9	1321307,01	Картометрический метод	2,50	-
68	469745,86	1321333,16	Картометрический метод	2,50	-
69	469777,74	1321338,52	Картометрический метод	2,50	-
70	469820,64	1321350,44	Картометрический метод	2,50	-
71	469878,02	1321345,04	Картометрический метод	2,50	-
72	469898,87	1321342,83	Картометрический метод	2,50	-
73	469948,62	1321337,16	Картометрический метод	2,50	-
74	469959,74	1321336,31	Картометрический метод	2,50	-
75	469975,52	1321363,21	Картометрический метод	2,50	-
76	469977,55	1321363,23	Картометрический метод	2,50	-
77	469977,31	1321374,77	Картометрический метод	2,50	-
78	469975,21	1321391,85	Картометрический метод	2,50	-
79	469974,46	1321411,54	Картометрический метод	2,50	-
80	469974,19	1321425,86	Картометрический метод	2,50	-
81	469965,33	1321427,36	Картометрический метод	2,50	-
82	469919,31	1321429,2	Картометрический метод	2,50	-
83	469919,22	1321432,94	Картометрический метод	2,50	-
84	469916,05	1321459,98	Картометрический метод	2,50	-
85	469905,58	1321459,95	Картометрический метод	2,50	-
86	469901,7	1321492,85	Картометрический метод	2,50	-
87	469901,7	1321500,51	Картометрический метод	2,50	-
88	469903,9	1321503,23	Картометрический метод	2,50	-
89	469914,03	1321506,74	Картометрический метод	2,50	-

Сведения о местоположении границ объекта

90	469921,68	1321507,99	Картометрический метод	2,50	-
91	469924,63	1321509,36	Картометрический метод	2,50	-
92	469927,38	1321510,83	Картометрический метод	2,50	-
93	469937,12	1321515,22	Картометрический метод	2,50	-
94	469946,89	1321540,35	Картометрический метод	2,50	-
95	469943,15	1321547,67	Картометрический метод	2,50	-
96	469939,76	1321552,48	Картометрический метод	2,50	-
97	469923,99	1321553,66	Картометрический метод	2,50	-
98	469913,19	1321559,83	Картометрический метод	2,50	-
99	469837,37	1321561,32	Картометрический метод	2,50	-
100	469837,3	1321564,61	Картометрический метод	2,50	-
101	469818,6	1321563,46	Картометрический метод	2,50	-
102	469812,4	1321562,46	Картометрический метод	2,50	-
103	469810,34	1321562,47	Картометрический метод	2,50	-
104	469810,31	1321567,7	Картометрический метод	2,50	-
105	469809,37	1321699,13	Картометрический метод	2,50	-
106	469772,95	1321712,46	Картометрический метод	2,50	-
107	469774,3	1321690,51	Картометрический метод	2,50	-
108	469775,76	1321653,94	Картометрический метод	2,50	-
109	469776,01	1321636,37	Картометрический метод	2,50	-
110	469775,71	1321617,32	Картометрический метод	2,50	-
111	469775,28	1321603,31	Картометрический метод	2,50	-
112	469704,85	1321603,93	Картометрический метод	2,50	-
113	469634,72	1321605,44	Картометрический метод	2,50	-
114	469631,7	1321605,12	Картометрический метод	2,50	-
115	469631,69	1321620,41	Картометрический метод	2,50	-
116	469626,74	1321716,77	Картометрический метод	2,50	-
117	469626,86	1321757,68	Картометрический метод	2,50	-
118	469626,84	1321781,22	Картометрический метод	2,50	-
119	469744,84	1321771,85	Картометрический метод	2,50	-
120	469755,99	1321772,91	Картометрический метод	2,50	-
121	469773,69	1321771,39	Картометрический метод	2,50	-
122	469760,61	1321798,62	Картометрический метод	2,50	-
123	469761,11	1322046,2	Картометрический метод	2,50	-
124	469761,81	1322049,48	Картометрический метод	2,50	-
125	469763,13	1322051,34	Картометрический метод	2,50	-
126	469799,18	1322048,4	Картометрический метод	2,50	-
127	469799,39	1322051,24	Картометрический метод	2,50	-
128	469799,32	1322069,73	Картометрический метод	2,50	-
129	469798,64	1322071,67	Картометрический метод	2,50	-
130	469798,57	1322092,71	Картометрический метод	2,50	-
131	469813,16	1322092,97	Картометрический метод	2,50	-
132	469852,32	1322093,31	Картометрический метод	2,50	-
133	469868,91	1322092,71	Картометрический метод	2,50	-
134	469870,54	1322096,71	Картометрический метод	2,50	-
135	469871,44	1322101,14	Картометрический метод	2,50	-
136	469902,91	1322101,39	Картометрический метод	2,50	-
137	469903,84	1322148,84	Картометрический метод	2,50	-
138	469896,78	1322148,87	Картометрический метод	2,50	-
139	469896,79	1322155,77	Картометрический метод	2,50	-
140	469884,7	1322155,96	Картометрический метод	2,50	-

Сведения о местоположении границ объекта

141	469884,92	1322158,42	Картометрический метод	2,50	-
142	469884,71	1322168,69	Картометрический метод	2,50	-
143	469896,49	1322169,16	Картометрический метод	2,50	-
144	469910,02	1322170,06	Картометрический метод	2,50	-
145	469991,38	1322175,38	Картометрический метод	2,50	-
146	469992,89	1322192,31	Картометрический метод	2,50	-
147	469996,38	1322231,38	Картометрический метод	2,50	-
148	469996,94	1322251,78	Картометрический метод	2,50	-
149	469994,99	1322271,02	Картометрический метод	2,50	-
150	469989,32	1322280,65	Картометрический метод	2,50	-
151	469970,91	1322286,32	Картометрический метод	2,50	-
152	469958,72	1322286,32	Картометрический метод	2,50	-
153	469957,34	1322317,96	Картометрический метод	2,50	-
154	469960,63	1322325,57	Картометрический метод	2,50	-
155	469955,38	1322344,38	Картометрический метод	2,50	-
156	469936,66	1322350,07	Картометрический метод	2,50	-
157	469890,44	1322355,12	Картометрический метод	2,50	-
158	469887,37	1322359,14	Картометрический метод	2,50	-
159	469879,11	1322367,88	Картометрический метод	2,50	-
160	469877,83	1322376,63	Картометрический метод	2,50	-
161	469869,42	1322401,1	Картометрический метод	2,50	-
162	469866,7	1322418,59	Картометрический метод	2,50	-
163	469861,62	1322431,38	Картометрический метод	2,50	-
164	469858,46	1322436,23	Картометрический метод	2,50	-
165	469820,38	1322437,38	Картометрический метод	2,50	-
166	469816,87	1322448,25	Картометрический метод	2,50	-
167	469807,38	1322450,94	Картометрический метод	2,50	-
168	469803,39	1322450,69	Картометрический метод	2,50	-
169	469803,15	1322570,6	Картометрический метод	2,50	-
170	469834,9	1322569,77	Картометрический метод	2,50	-
171	469835,84	1322573,2	Картометрический метод	2,50	-
172	469841,27	1322573,2	Картометрический метод	2,50	-
173	469841,98	1322569,39	Картометрический метод	2,50	-
174	469842,55	1322559,74	Картометрический метод	2,50	-
175	469850,34	1322560,03	Картометрический метод	2,50	-
176	469853,6	1322542,87	Картометрический метод	2,50	-
177	469853,68	1322541,4	Картометрический метод	2,50	-
178	469860,34	1322540,96	Картометрический метод	2,50	-
179	469869,13	1322527,41	Картометрический метод	2,50	-
180	469875,38	1322518,38	Картометрический метод	2,50	-
181	469885,71	1322507,15	Картометрический метод	2,50	-
182	469892,7	1322501,44	Картометрический метод	2,50	-
183	469895,16	1322499,58	Картометрический метод	2,50	-
184	469918,22	1322489,51	Картометрический метод	2,50	-
185	469976,61	1322479,21	Картометрический метод	2,50	-
186	469978,49	1322503,66	Картометрический метод	2,50	-
187	469997,88	1322527,81	Картометрический метод	2,50	-
188	470003,12	1322555,26	Картометрический метод	2,50	-
189	470009,13	1322577,13	Картометрический метод	2,50	-
190	470003,37	1322597,97	Картометрический метод	2,50	-
191	469997,68	1322615,67	Картометрический метод	2,50	-

Сведения о местоположении границ объекта

192	469945,15	1322615,24	Картометрический метод	2,50	-
193	469923,2	1322614,38	Картометрический метод	2,50	-
194	469923	1322621,72	Картометрический метод	2,50	-
195	469922,53	1322645,84	Картометрический метод	2,50	-
196	469913,7	1322667,73	Картометрический метод	2,50	-
197	469915,63	1322697,4	Картометрический метод	2,50	-
198	469868,92	1322701,66	Картометрический метод	2,50	-
199	469868,71	1322704,96	Картометрический метод	2,50	-
200	469871,12	1322756,57	Картометрический метод	2,50	-
201	469863,28	1322808,23	Картометрический метод	2,50	-
202	469868,39	1322842,85	Картометрический метод	2,50	-
203	469887,82	1322846,96	Картометрический метод	2,50	-
204	469895,35	1322852,67	Картометрический метод	2,50	-
205	469901,63	1322845,78	Картометрический метод	2,50	-
206	469905,76	1322829,47	Картометрический метод	2,50	-
207	469932,02	1322828,83	Картометрический метод	2,50	-
208	469919,48	1322853,73	Картометрический метод	2,50	-
209	469916,95	1322859,71	Картометрический метод	2,50	-
210	469919,82	1322859,93	Картометрический метод	2,50	-
211	469924,36	1322880,01	Картометрический метод	2,50	-
212	469936,9	1322942,64	Картометрический метод	2,50	-
213	469922,4	1322939,91	Картометрический метод	2,50	-
214	469921,06	1322950,76	Картометрический метод	2,50	-
215	469916,35	1322971,15	Картометрический метод	2,50	-
216	469904,01	1322993,65	Картометрический метод	2,50	-
217	469905,97	1323011,19	Картометрический метод	2,50	-
218	469910,51	1323011,18	Картометрический метод	2,50	-
219	469914,04	1323014,86	Картометрический метод	2,50	-
220	469916,07	1323027,66	Картометрический метод	2,50	-
221	469910,23	1323028,26	Картометрический метод	2,50	-
222	469913,76	1323053,11	Картометрический метод	2,50	-
223	469916,11	1323064,37	Картометрический метод	2,50	-
224	469912,46	1323081,17	Картометрический метод	2,50	-
225	469905,09	1323103,68	Картометрический метод	2,50	-
226	469904,97	1323106,59	Картометрический метод	2,50	-
227	469908,89	1323106,31	Картометрический метод	2,50	-
228	469907,76	1323109,89	Картометрический метод	2,50	-
229	469907,86	1323115,24	Картометрический метод	2,50	-
230	469904,6	1323115,39	Картометрический метод	2,50	-
231	469904,52	1323117,34	Картометрический метод	2,50	-
232	469905,35	1323141,89	Картометрический метод	2,50	-
233	469906,07	1323164,15	Картометрический метод	2,50	-
234	469898,46	1323238,66	Картометрический метод	2,50	-
235	469892,2	1323261,88	Картометрический метод	2,50	-
236	469898,59	1323288,63	Картометрический метод	2,50	-
237	469894,43	1323350,41	Картометрический метод	2,50	-
238	469878,25	1323351,1	Картометрический метод	2,50	-
239	469883,55	1323398,51	Картометрический метод	2,50	-
240	469882,01	1323423,53	Картометрический метод	2,50	-
241	469887,31	1323450,58	Картометрический метод	2,50	-
242	469898,69	1323450,58	Картометрический метод	2,50	-

Сведения о местоположении границ объекта

243	469907,65	1323480,2	Картометрический метод	2,50	-
244	469909,92	1323485,63	Картометрический метод	2,50	-
245	469893,31	1323492,92	Картометрический метод	2,50	-
246	469840,62	1323503,69	Картометрический метод	2,50	-
247	469787,36	1323513,6	Картометрический метод	2,50	-
248	469782,26	1323477,91	Картометрический метод	2,50	-
249	469780,43	1323467,5	Картометрический метод	2,50	-
250	469768,38	1323407,08	Картометрический метод	2,50	-
251	469756,13	1323405,9	Картометрический метод	2,50	-
252	469755,7	1323402,04	Картометрический метод	2,50	-
253	469756,13	1323405,9	Картометрический метод	2,50	-
254	469754,42	1323390,27	Картометрический метод	2,50	-
255	469753,85	1323391,43	Картометрический метод	2,50	-
256	469752,75	1323392	Картометрический метод	2,50	-
257	469630,86	1323393,26	Картометрический метод	2,50	-
258	469609,44	1323390,08	Картометрический метод	2,50	-
259	469610,5	1323389,63	Картометрический метод	2,50	-
260	469611,14	1323388,41	Картометрический метод	2,50	-
261	469609,92	1323303,36	Картометрический метод	2,50	-
262	469607,54	1323210,78	Картометрический метод	2,50	-
263	469608,56	1323085,55	Картометрический метод	2,50	-
264	469606,88	1322908,92	Картометрический метод	2,50	-
265	469596,66	1322848,44	Картометрический метод	2,50	-
266	469595,13	1322702,16	Картометрический метод	2,50	-
267	469592,56	1322688,31	Картометрический метод	2,50	-
268	469591,83	1322618,3	Картометрический метод	2,50	-
269	469591,36	1322617,4	Картометрический метод	2,50	-
270	469590,37	1322616,96	Картометрический метод	2,50	-
271	469585,69	1322597,89	Картометрический метод	2,50	-
272	469584,35	1322600,43	Картометрический метод	2,50	-
273	469585,69	1322597,89	Картометрический метод	2,50	-
274	469584,24	1322490,96	Картометрический метод	2,50	-
275	469580,21	1322430,37	Картометрический метод	2,50	-
276	469595,52	1322405,39	Картометрический метод	2,50	-
277	469592,61	1322367,98	Картометрический метод	2,50	-
278	469592,64	1322342,79	Картометрический метод	2,50	-
279	469588,34	1322199,2	Картометрический метод	2,50	-
280	469579,07	1322139,95	Картометрический метод	2,50	-
281	469581,4	1322135,31	Картометрический метод	2,50	-
282	469573,34	1322073,59	Картометрический метод	2,50	-
283	469572,22	1322046,5	Картометрический метод	2,50	-
284	469572,42	1321999,45	Картометрический метод	2,50	-
285	469562,07	1321999,15	Картометрический метод	2,50	-
286	469454,11	1321993,94	Картометрический метод	2,50	-
287	469420,24	1321985,46	Картометрический метод	2,50	-
288	469405,37	1321972,69	Картометрический метод	2,50	-
289	469406,08	1321969,4	Картометрический метод	2,50	-
290	469399,36	1321865,12	Картометрический метод	2,50	-
291	469371,92	1321857,59	Картометрический метод	2,50	-
292	469366,23	1321850,27	Картометрический метод	2,50	-
293	469363,35	1321829,43	Картометрический метод	2,50	-

Сведения о местоположении границ объекта

294	469334,17	1321764,18	Картометрический метод	2,50	-
295	469345,58	1321641,43	Картометрический метод	2,50	-
296	469345,71	1321599,46	Картометрический метод	2,50	-
297	469393,47	1321604,03	Картометрический метод	2,50	-
298	469422,9	1321597,9	Картометрический метод	2,50	-
299	469476,9	1321593,72	Картометрический метод	2,50	-
300	469478,02	1321414,26	Картометрический метод	2,50	-
301	469479,13	1321328,31	Картометрический метод	2,50	-
302	469480,38	1321317,22	Картометрический метод	2,50	-
303	469486,58	1321294,65	Картометрический метод	2,50	-
304	469487,24	1321216,35	Картометрический метод	2,50	-
305	469485	1321203,05	Картометрический метод	2,50	-
306	469490,67	1321183,82	Картометрический метод	2,50	-
307	469493,97	1321144,2	Картометрический метод	2,50	-
308	469499,97	1320990,96	Картометрический метод	2,50	-
309	469499,96	1320934,02	Картометрический метод	2,50	-
310	469499,94	1320933,02	Картометрический метод	2,50	-
311	469500,43	1320907,81	Картометрический метод	2,50	-
312	469500,62	1320876,32	Картометрический метод	2,50	-
313	469499,97	1320876,32	Картометрический метод	2,50	-
314	469499,97	1320875,32	Картометрический метод	2,50	-
315	469500,62	1320875,32	Картометрический метод	2,50	-
316	469503,73	1320347,5	Картометрический метод	2,50	-
317	469530,57	1320346,31	Картометрический метод	2,50	-
318	469536,83	1320344,13	Картометрический метод	2,50	-
319	469618,42	1320346,57	Картометрический метод	2,50	-
320	469633,19	1320346,9	Картометрический метод	2,50	-
321	469644,21	1320347,02	Картометрический метод	2,50	-
322	469627,3	1320323,8	Картометрический метод	2,50	-
323	469536,74	1320237,02	Картометрический метод	2,50	-
324	469536,57	1320236,86	Картометрический метод	2,50	-
325	469537,94	1320238,73	Картометрический метод	2,50	-
326	469568,6	1320246,27	Картометрический метод	2,50	-
327	469584,97	1320247,25	Картометрический метод	2,50	-
328	469589,52	1320256,04	Картометрический метод	2,50	-
329	469582,98	1320259,25	Картометрический метод	2,50	-
330	469673,28	1320357,17	Картометрический метод	2,50	-
331	469783,58	1320351,32	Картометрический метод	2,50	-
1	469786,61	1320351,26	Картометрический метод	2,50	-
332	469745,76	1321790,56	Картометрический метод	2,50	-
333	469750,06	1321792,65	Картометрический метод	2,50	-
334	469746,04	1321825,61	Картометрический метод	2,50	-
335	469747,87	1321855,44	Картометрический метод	2,50	-
336	469747,46	1321878,31	Картометрический метод	2,50	-
337	469747,25	1321897,72	Картометрический метод	2,50	-
338	469747,65	1321916,51	Картометрический метод	2,50	-
339	469746,62	1321952,25	Картометрический метод	2,50	-
340	469749,26	1322024,97	Картометрический метод	2,50	-
341	469750,88	1322061,12	Картометрический метод	2,50	-
342	469764,1	1322128,27	Картометрический метод	2,50	-

Сведения о местоположении границ объекта

343	469766,75	1322144,95	Картометрический метод	2,50	-
344	469767,84	1322151,87	Картометрический метод	2,50	-
345	469754,87	1322154,21	Картометрический метод	2,50	-
346	469725,83	1322157,49	Картометрический метод	2,50	-
347	469717,1	1322158,12	Картометрический метод	2,50	-
348	469604,93	1322164,72	Картометрический метод	2,50	-
349	469603,4	1322164,82	Картометрический метод	2,50	-
350	469592,49	1322115,71	Картометрический метод	2,50	-
351	469588,51	1322071,24	Картометрический метод	2,50	-
352	469588,52	1322003,64	Картометрический метод	2,50	-
353	469590,45	1321936,29	Картометрический метод	2,50	-
354	469593,17	1321878,17	Картометрический метод	2,50	-
355	469595,86	1321859,6	Картометрический метод	2,50	-
356	469604,13	1321842,22	Картометрический метод	2,50	-
357	469607,86	1321827,17	Картометрический метод	2,50	-
358	469612,25	1321810,52	Картометрический метод	2,50	-
359	469617,47	1321802,52	Картометрический метод	2,50	-
360	469629,7	1321799,93	Картометрический метод	2,50	-
361	469648,68	1321798,4	Картометрический метод	2,50	-
332	469745,76	1321790,56	Картометрический метод	2,50	-
332					
362	469957,11	1320897,66	Картометрический метод	2,50	-
363	469956,18	1320977,35	Картометрический метод	2,50	-
364	469883,42	1320979,8	Картометрический метод	2,50	-
365	469871,81	1320979,4	Картометрический метод	2,50	-
366	469854,76	1320979,78	Картометрический метод	2,50	-
367	469836,84	1320970,15	Картометрический метод	2,50	-
368	469820,18	1320878,91	Картометрический метод	2,50	-
369	469840,06	1320875,18	Картометрический метод	2,50	-
370	469856,88	1320882,7	Картометрический метод	2,50	-
371	469867,86	1320885,5	Картометрический метод	2,50	-
372	469887,77	1320892,8	Картометрический метод	2,50	-
373	469928,83	1320894,12	Картометрический метод	2,50	-
362	469957,11	1320897,66	Картометрический метод	2,50	-
333					
374	470107,86	1324250,57	Картометрический метод	2,50	-
375	470128,92	1324303,03	Картометрический метод	2,50	-
376	470134,84	1324317,41	Картометрический метод	2,50	-
377	470140,73	1324331,98	Картометрический метод	2,50	-
378	470148,82	1324351,72	Картометрический метод	2,50	-
379	470156,54	1324382,99	Картометрический метод	2,50	-
380	470167,63	1324417,67	Картометрический метод	2,50	-
381	470165,77	1324422,32	Картометрический метод	2,50	-
382	470160,29	1324429,86	Картометрический метод	2,50	-
383	470155,78	1324433,9	Картометрический метод	2,50	-
384	470113,58	1324452,71	Картометрический метод	2,50	-
385	470033,44	1324485,71	Картометрический метод	2,50	-
386	470036,9	1324493,71	Картометрический метод	2,50	-
387	470120,12	1324456,88	Картометрический метод	2,50	-
388	470129,98	1324475,69	Картометрический метод	2,50	-
389	470164,96	1324458,42	Картометрический метод	2,50	-

Сведения о местоположении границ объекта

390	470168,61	1324463,74	Картометрический метод	2,50	-
391	470171,46	1324467,91	Картометрический метод	2,50	-
392	470192,78	1324498,91	Картометрический метод	2,50	-
393	470202,36	1324512,82	Картометрический метод	2,50	-
394	470214,78	1324529,58	Картометрический метод	2,50	-
395	470230,03	1324545,68	Картометрический метод	2,50	-
396	470239,12	1324564,75	Картометрический метод	2,50	-
397	470252,42	1324557,8	Картометрический метод	2,50	-
398	470263,15	1324572,33	Картометрический метод	2,50	-
399	470279,36	1324591,89	Картометрический метод	2,50	-
400	470286,49	1324605,33	Картометрический метод	2,50	-
401	470288,59	1324609,3	Картометрический метод	2,50	-
402	470284,63	1324611,59	Картометрический метод	2,50	-
403	470291,12	1324624,73	Картометрический метод	2,50	-
404	470301,57	1324642,66	Картометрический метод	2,50	-
405	470312,18	1324654,48	Картометрический метод	2,50	-
406	470317,64	1324663,86	Картометрический метод	2,50	-
407	470325,25	1324678,07	Картометрический метод	2,50	-
408	470317,73	1324681,2	Картометрический метод	2,50	-
409	470325,32	1324697,55	Картометрический метод	2,50	-
410	470329,62	1324695,08	Картометрический метод	2,50	-
411	470332,85	1324705,27	Картометрический метод	2,50	-
412	470344,36	1324746,25	Картометрический метод	2,50	-
413	470347,7	1324759,93	Картометрический метод	2,50	-
414	470350,18	1324778,03	Картометрический метод	2,50	-
415	470349,4	1324781,93	Картометрический метод	2,50	-
416	470347,3	1324785,32	Картометрический метод	2,50	-
417	470344,28	1324787,68	Картометрический метод	2,50	-
418	470293,97	1324806,44	Картометрический метод	2,50	-
419	470210,5	1324845,44	Картометрический метод	2,50	-
420	470209,33	1324845,47	Картометрический метод	2,50	-
421	470208,31	1324844,79	Картометрический метод	2,50	-
422	470219,83	1324870,07	Картометрический метод	2,50	-
423	470220,54	1324864,79	Картометрический метод	2,50	-
424	470223,06	1324860,83	Картометрический метод	2,50	-
425	470239,48	1324847,48	Картометрический метод	2,50	-
426	470287,84	1324824,34	Картометрический метод	2,50	-
427	470340,6	1324801,11	Картометрический метод	2,50	-
428	470360,29	1324793,7	Картометрический метод	2,50	-
429	470360,09	1324797,5	Картометрический метод	2,50	-
430	470360,39	1324798,48	Картометрический метод	2,50	-
431	470365,5	1324815,5	Картометрический метод	2,50	-
432	470360,4	1324820,57	Картометрический метод	2,50	-
433	470361,62	1324836,54	Картометрический метод	2,50	-
434	470362,3	1324841,14	Картометрический метод	2,50	-
435	470363,33	1324848,09	Картометрический метод	2,50	-
436	470364,98	1324859,24	Картометрический метод	2,50	-
437	470369,47	1324891,3	Картометрический метод	2,50	-
438	470369,62	1324918,47	Картометрический метод	2,50	-
439	470374,96	1324922,87	Картометрический метод	2,50	-
440	470378,73	1324926,49	Картометрический метод	2,50	-

Сведения о местоположении границ объекта

441	470399,27	1324926,11	Картометрический метод	2,50	-
442	470413,5	1324926,76	Картометрический метод	2,50	-
443	470448,19	1324917,03	Картометрический метод	2,50	-
444	470451,94	1324955,18	Картометрический метод	2,50	-
445	470482,14	1324954,12	Картометрический метод	2,50	-
446	470504,28	1324953,24	Картометрический метод	2,50	-
447	470504,6	1324965,94	Картометрический метод	2,50	-
448	470505,43	1324983,82	Картометрический метод	2,50	-
449	470505,35	1324990,31	Картометрический метод	2,50	-
450	470505,76	1324993,76	Картометрический метод	2,50	-
451	470505,03	1325007,17	Картометрический метод	2,50	-
452	470504,17	1325022,37	Картометрический метод	2,50	-
453	470514,57	1325022,32	Картометрический метод	2,50	-
454	470538,63	1325025,81	Картометрический метод	2,50	-
455	470545,17	1325025,66	Картометрический метод	2,50	-
456	470544,73	1325032,53	Картометрический метод	2,50	-
457	470527,51	1325031,73	Картометрический метод	2,50	-
458	470528,89	1325038,79	Картометрический метод	2,50	-
459	470530,92	1325047,16	Картометрический метод	2,50	-
460	470585,24	1325072,66	Картометрический метод	2,50	-
461	470573,89	1325104,1	Картометрический метод	2,50	-
462	470547,85	1325121,39	Картометрический метод	2,50	-
463	470511,87	1325125,35	Картометрический метод	2,50	-
464	470457,85	1325104,35	Картометрический метод	2,50	-
465	470436,69	1325094,95	Картометрический метод	2,50	-
466	470429,42	1325098,47	Картометрический метод	2,50	-
467	470423,15	1325114,13	Картометрический метод	2,50	-
468	470419,02	1325134,02	Картометрический метод	2,50	-
469	470417,84	1325134,07	Картометрический метод	2,50	-
470	470404,88	1325134,86	Картометрический метод	2,50	-
471	470404,27	1325132,27	Картометрический метод	2,50	-
472	470386,11	1325135,51	Картометрический метод	2,50	-
473	470384,74	1325125,93	Картометрический метод	2,50	-
474	470358,46	1325129,01	Картометрический метод	2,50	-
475	470362,45	1325139,96	Картометрический метод	2,50	-
476	470366,66	1325153,12	Картометрический метод	2,50	-
477	470366,56	1325157,2	Картометрический метод	2,50	-
478	470338,58	1325161,46	Картометрический метод	2,50	-
479	470332,4	1325162,8	Картометрический метод	2,50	-
480	470315,1	1325143,2	Картометрический метод	2,50	-
481	470261,47	1325146,61	Картометрический метод	2,50	-
482	470261,36	1325145	Картометрический метод	2,50	-
483	470255,6	1325150,74	Картометрический метод	2,50	-
484	470243,71	1325142,95	Картометрический метод	2,50	-
485	470217,34	1325141,6	Картометрический метод	2,50	-
486	470195,15	1325141,8	Картометрический метод	2,50	-
487	470197,44	1325153,95	Картометрический метод	2,50	-
488	470219,39	1325164,39	Картометрический метод	2,50	-
489	470230,33	1325169,37	Картометрический метод	2,50	-
490	470249,14	1325178,34	Картометрический метод	2,50	-
491	470251,19	1325183,84	Картометрический метод	2,50	-

Сведения о местоположении границ объекта

492	470265,4	1325210,39	Картометрический метод	2,50	-
493	470273,6	1325246,81	Картометрический метод	2,50	-
494	470279,66	1325244,53	Картометрический метод	2,50	-
495	470280,71	1325244,11	Картометрический метод	2,50	-
496	470282,05	1325248,13	Картометрический метод	2,50	-
497	470284,7	1325261,56	Картометрический метод	2,50	-
498	470301,15	1325293,89	Картометрический метод	2,50	-
499	470313,72	1325317,73	Картометрический метод	2,50	-
500	470317,45	1325316,25	Картометрический метод	2,50	-
501	470337,41	1325306,4	Картометрический метод	2,50	-
502	470342,52	1325316,75	Картометрический метод	2,50	-
503	470350,08	1325332,09	Картометрический метод	2,50	-
504	470353,53	1325338,99	Картометрический метод	2,50	-
505	470359,6	1325347,61	Картометрический метод	2,50	-
506	470361,45	1325332,08	Картометрический метод	2,50	-
507	470369,4	1325307,89	Картометрический метод	2,50	-
508	470350,47	1325264,71	Картометрический метод	2,50	-
509	470347,34	1325249,32	Картометрический метод	2,50	-
510	470352	1325243,82	Картометрический метод	2,50	-
511	470360,66	1325252,66	Картометрический метод	2,50	-
512	470383,13	1325265,54	Картометрический метод	2,50	-
513	470384,31	1325284,81	Картометрический метод	2,50	-
514	470426,51	1325274,38	Картометрический метод	2,50	-
515	470435,5	1325256,93	Картометрический метод	2,50	-
516	470460,61	1325282,35	Картометрический метод	2,50	-
517	470449,65	1325292,76	Картометрический метод	2,50	-
518	470434,55	1325326,35	Картометрический метод	2,50	-
519	470426,44	1325338,2	Картометрический метод	2,50	-
520	470436,6	1325350,67	Картометрический метод	2,50	-
521	470461,64	1325356,14	Картометрический метод	2,50	-
522	470463,32	1325343,17	Картометрический метод	2,50	-
523	470509,84	1325352,96	Картометрический метод	2,50	-
524	470525,84	1325360,94	Картометрический метод	2,50	-
525	470509,36	1325394,17	Картометрический метод	2,50	-
526	470474,07	1325420,04	Картометрический метод	2,50	-
527	470474,36	1325423,57	Картометрический метод	2,50	-
528	470526,12	1325422,99	Картометрический метод	2,50	-
529	470561,02	1325422,76	Картометрический метод	2,50	-
530	470557,32	1325499,71	Картометрический метод	2,50	-
531	470485,27	1325495,28	Картометрический метод	2,50	-
532	470475,93	1325496,5	Картометрический метод	2,50	-
533	470476,99	1325541,37	Картометрический метод	2,50	-
534	470506,63	1325540,77	Картометрический метод	2,50	-
535	470508,27	1325607,66	Картометрический метод	2,50	-
536	470499,88	1325617,12	Картометрический метод	2,50	-
537	470487,18	1325620,6	Картометрический метод	2,50	-
538	470492,77	1325730,54	Картометрический метод	2,50	-
539	470493,76	1325734,52	Картометрический метод	2,50	-
540	470501,13	1325784,65	Картометрический метод	2,50	-
541	470510,25	1325901,44	Картометрический метод	2,50	-
542	470510,37	1325969,32	Картометрический метод	2,50	-

Сведения о местоположении границ объекта

543	470510,96	1325977,95	Картометрический метод	2,50	-
544	470475,35	1325977,39	Картометрический метод	2,50	-
545	470416,35	1325980,14	Картометрический метод	2,50	-
546	470409,59	1325976,53	Картометрический метод	2,50	-
547	470411,94	1325971,44	Картометрический метод	2,50	-
548	470364,43	1325981,92	Картометрический метод	2,50	-
549	470335,57	1325984,05	Картометрический метод	2,50	-
550	470318,62	1325989,82	Картометрический метод	2,50	-
551	470287	1326017,32	Картометрический метод	2,50	-
552	470272,01	1326024,76	Картометрический метод	2,50	-
553	470252,47	1326033,93	Картометрический метод	2,50	-
554	470251,59	1326033,01	Картометрический метод	2,50	-
555	470220,74	1326031,35	Картометрический метод	2,50	-
556	470220,63	1326037,87	Картометрический метод	2,50	-
557	470249,65	1326044,39	Картометрический метод	2,50	-
558	470250,02	1326054,24	Картометрический метод	2,50	-
559	470264,3	1326056,47	Картометрический метод	2,50	-
560	470280,33	1326069,98	Картометрический метод	2,50	-
561	470281,69	1326099,33	Картометрический метод	2,50	-
562	470282,81	1326162,78	Картометрический метод	2,50	-
563	470288,64	1326173,19	Картометрический метод	2,50	-
564	470275,92	1326175,6	Картометрический метод	2,50	-
565	470248,03	1326180,56	Картометрический метод	2,50	-
566	470218,34	1326185,42	Картометрический метод	2,50	-
567	470207,12	1326187,63	Картометрический метод	2,50	-
568	470207,32	1326180,33	Картометрический метод	2,50	-
569	470193,34	1326179,69	Картометрический метод	2,50	-
570	470193,56	1326174,74	Картометрический метод	2,50	-
571	470192,37	1326159,62	Картометрический метод	2,50	-
572	470190,26	1326159,52	Картометрический метод	2,50	-
573	470188,84	1326191,49	Картометрический метод	2,50	-
574	470185,72	1326191,84	Картометрический метод	2,50	-
575	470172,98	1326192,69	Картометрический метод	2,50	-
576	470094,46	1326196,23	Картометрический метод	2,50	-
577	470089,9	1326196,28	Картометрический метод	2,50	-
578	470087,5	1326142,65	Картометрический метод	2,50	-
579	470075,16	1325922,68	Картометрический метод	2,50	-
580	470064,36	1325740,71	Картометрический метод	2,50	-
581	470044,48	1325669,58	Картометрический метод	2,50	-
582	470043,16	1325544,02	Картометрический метод	2,50	-
583	470056,3	1325459,84	Картометрический метод	2,50	-
584	469987,73	1325491,47	Картометрический метод	2,50	-
585	469966,09	1325428,09	Картометрический метод	2,50	-
586	469957,69	1325399,36	Картометрический метод	2,50	-
587	469955,82	1325393,74	Картометрический метод	2,50	-
588	469952,25	1325375,36	Картометрический метод	2,50	-
589	469946,47	1325354,77	Картометрический метод	2,50	-
590	469935,25	1325319,19	Картометрический метод	2,50	-
591	469919,62	1325258,95	Картометрический метод	2,50	-
592	469934,42	1325237,79	Картометрический метод	2,50	-
593	469937,08	1325233,09	Картометрический метод	2,50	-

Сведения о местоположении границ объекта

594	469905,55	1325124,27	Картометрический метод	2,50	-
595	469891,62	1325088,43	Картометрический метод	2,50	-
596	469861,25	1325099,22	Картометрический метод	2,50	-
597	469798,5	1325124,9	Картометрический метод	2,50	-
598	469843,15	1325268,24	Картометрический метод	2,50	-
599	469746,82	1325254,26	Картометрический метод	2,50	-
600	469744,54	1325254,89	Картометрический метод	2,50	-
601	469741,05	1325240,55	Картометрический метод	2,50	-
602	469698,47	1325142,96	Картометрический метод	2,50	-
603	469690,27	1325124,17	Картометрический метод	2,50	-
604	469683,88	1325086,13	Картометрический метод	2,50	-
605	469712,59	1325076,52	Картометрический метод	2,50	-
606	469699,36	1325040,63	Картометрический метод	2,50	-
607	469725,05	1325011,61	Картометрический метод	2,50	-
608	469758,18	1324997,39	Картометрический метод	2,50	-
609	469792,29	1324979,81	Картометрический метод	2,50	-
610	469807,75	1324966,23	Картометрический метод	2,50	-
611	469821,13	1324954,18	Картометрический метод	2,50	-
612	469835,38	1324943,67	Картометрический метод	2,50	-
613	469949,63	1324924,4	Картометрический метод	2,50	-
614	469980,77	1324919,15	Картометрический метод	2,50	-
615	469977,44	1324909,57	Картометрический метод	2,50	-
616	469973,88	1324898,39	Картометрический метод	2,50	-
617	469963,83	1324858,87	Картометрический метод	2,50	-
618	469945,73	1324811,16	Картометрический метод	2,50	-
619	469893,32	1324632,11	Картометрический метод	2,50	-
620	469878,03	1324539,11	Картометрический метод	2,50	-
621	469853,09	1324422,46	Картометрический метод	2,50	-
622	469826,46	1324404,61	Картометрический метод	2,50	-
623	469818,53	1324366,65	Картометрический метод	2,50	-
624	469795,86	1324318,48	Картометрический метод	2,50	-
625	469788,49	1324289,3	Картометрический метод	2,50	-
626	469794,22	1324278,38	Картометрический метод	2,50	-
627	469810,45	1324274,32	Картометрический метод	2,50	-
628	469795,57	1324217,56	Картометрический метод	2,50	-
629	469782,54	1324210,83	Картометрический метод	2,50	-
630	469778,03	1324194,74	Картометрический метод	2,50	-
631	469762,43	1324164,93	Картометрический метод	2,50	-
632	469744,59	1324071,06	Картометрический метод	2,50	-
633	469738,06	1324031,78	Картометрический метод	2,50	-
634	469722,42	1323968,77	Картометрический метод	2,50	-
635	469713,62	1323937,24	Картометрический метод	2,50	-
636	469691,15	1323903,13	Картометрический метод	2,50	-
637	469686,54	1323858,98	Картометрический метод	2,50	-
638	469672,57	1323834,36	Картометрический метод	2,50	-
639	469660,34	1323771,24	Картометрический метод	2,50	-
640	469650,48	1323713,06	Картометрический метод	2,50	-
641	469641,82	1323626,6	Картометрический метод	2,50	-
642	469638,09	1323578,09	Картометрический метод	2,50	-
643	469629,43	1323512,22	Картометрический метод	2,50	-
644	469657,47	1323510,69	Картометрический метод	2,50	-

Сведения о местоположении границ объекта

645	469707,55	1323502,71	Картометрический метод	2,50	-
646	469771,9	1323488,87	Картометрический метод	2,50	-
647	469767,46	1323465,51	Картометрический метод	2,50	-
253	469756,13	1323405,9	Картометрический метод	2,50	-
648	469756,11	1323405,74	Картометрический метод	2,50	-
250	469768,38	1323407,08	Картометрический метод	2,50	-
249	469780,43	1323467,5	Картометрический метод	2,50	-
248	469782,26	1323477,91	Картометрический метод	2,50	-
247	469787,36	1323513,6	Картометрический метод	2,50	-
649	469793,91	1323512,38	Картометрический метод	2,50	-
650	469803,06	1323554,15	Картометрический метод	2,50	-
651	469824,8	1323664,96	Картометрический метод	2,50	-
652	469932,38	1323641,94	Картометрический метод	2,50	-
653	469950,19	1323716,9	Картометрический метод	2,50	-
654	469956,42	1323737,15	Картометрический метод	2,50	-
655	469975,26	1323832,43	Картометрический метод	2,50	-
656	469999,47	1323941,74	Картометрический метод	2,50	-
657	470000,6	1323974,03	Картометрический метод	2,50	-
658	469991,29	1323977,49	Картометрический метод	2,50	-
659	469991,96	1323987,93	Картометрический метод	2,50	-
660	469999,09	1324015,45	Картометрический метод	2,50	-
661	470002,57	1324014,85	Картометрический метод	2,50	-
662	470008,87	1324013,32	Картометрический метод	2,50	-
663	470019,14	1324052,43	Картометрический метод	2,50	-
664	470037,43	1324092,45	Картометрический метод	2,50	-
665	470043,71	1324109,8	Картометрический метод	2,50	-
666	470045,31	1324117,3	Картометрический метод	2,50	-
667	470047,37	1324127	Картометрический метод	2,50	-
668	470047,94	1324148,52	Картометрический метод	2,50	-
669	470045,68	1324170,61	Картометрический метод	2,50	-
670	470062,13	1324177,08	Картометрический метод	2,50	-
671	470086,76	1324214,33	Картометрический метод	2,50	-
672	470100,54	1324236,16	Картометрический метод	2,50	-
374	470107,86	1324250,57	Картометрический метод	2,50	-
374					
673	470251,83	1326440,95	Картометрический метод	2,50	-
674	470263,84	1326516,82	Картометрический метод	2,50	-
675	470269,44	1326517,52	Картометрический метод	2,50	-
676	470279,47	1326618,6	Картометрический метод	2,50	-
677	470278,16	1326671,68	Картометрический метод	2,50	-
678	470380,02	1326682,49	Картометрический метод	2,50	-
679	470375,12	1326719,27	Картометрический метод	2,50	-
680	470370,2	1326756,92	Картометрический метод	2,50	-
681	470363,53	1326808,57	Картометрический метод	2,50	-
682	470363,5	1326808,91	Картометрический метод	2,50	-
683	470250,06	1326794,82	Картометрический метод	2,50	-
684	470249,01	1326794,12	Картометрический метод	2,50	-
685	470248,56	1326792,85	Картометрический метод	2,50	-
686	470247,22	1326803,84	Картометрический метод	2,50	-
687	470247,82	1326802,98	Картометрический метод	2,50	-
688	470248,8	1326802,43	Картометрический метод	2,50	-

Сведения о местоположении границ объекта

689	470256,24	1326802,93	Картометрический метод	2,50	-
690	470258,84	1326803,1	Картометрический метод	2,50	-
691	470276,15	1326804,25	Картометрический метод	2,50	-
692	470320,34	1326809,82	Картометрический метод	2,50	-
693	470366,73	1326815,94	Картометрический метод	2,50	-
694	470366,66	1326816,24	Картометрический метод	2,50	-
695	470354,11	1326913,8	Картометрический метод	2,50	-
696	470394,25	1326916,91	Картометрический метод	2,50	-
697	470392,69	1326938,94	Картометрический метод	2,50	-
698	470378,85	1327028,17	Картометрический метод	2,50	-
699	470362,43	1327114,21	Картометрический метод	2,50	-
700	470295,05	1327108,97	Картометрический метод	2,50	-
701	470293,88	1327128,96	Картометрический метод	2,50	-
702	470282,32	1327150,75	Картометрический метод	2,50	-
703	470287,7	1327153,55	Картометрический метод	2,50	-
704	470285,34	1327179,82	Картометрический метод	2,50	-
705	470318,43	1327185,3	Картометрический метод	2,50	-
706	470313,03	1327220,97	Картометрический метод	2,50	-
707	470283,87	1327218,23	Картометрический метод	2,50	-
708	470283,83	1327219,4	Картометрический метод	2,50	-
709	470237,76	1327215,74	Картометрический метод	2,50	-
710	470192,73	1327208,58	Картометрический метод	2,50	-
711	470190,22	1327224,37	Картометрический метод	2,50	-
712	470209,86	1327225,17	Картометрический метод	2,50	-
713	470241,75	1327226,99	Картометрический метод	2,50	-
714	470263,07	1327230,81	Картометрический метод	2,50	-
715	470274,46	1327241,85	Картометрический метод	2,50	-
716	470283,59	1327251,26	Картометрический метод	2,50	-
717	470285,57	1327294,52	Картометрический метод	2,50	-
718	470305,27	1327295,67	Картометрический метод	2,50	-
719	470318,4	1327325,2	Картометрический метод	2,50	-
720	470320,95	1327328,66	Картометрический метод	2,50	-
721	470327,3	1327351,47	Картометрический метод	2,50	-
722	470325,91	1327392,84	Картометрический метод	2,50	-
723	470325,4	1327410,57	Картометрический метод	2,50	-
724	470325,81	1327424,99	Картометрический метод	2,50	-
725	470259,7	1327414,39	Картометрический метод	2,50	-
726	470256,8	1327434,65	Картометрический метод	2,50	-
727	470240,05	1327454,53	Картометрический метод	2,50	-
728	470203,44	1327450,83	Картометрический метод	2,50	-
729	470181,65	1327447,12	Картометрический метод	2,50	-
730	470175,75	1327451,53	Картометрический метод	2,50	-
731	470152,69	1327539,18	Картометрический метод	2,50	-
732	470173,09	1327545,62	Картометрический метод	2,50	-
733	470217,87	1327558,17	Картометрический метод	2,50	-
734	470216,71	1327589,71	Картометрический метод	2,50	-
735	470222,19	1327636,18	Картометрический метод	2,50	-
736	470237,81	1327644,4	Картометрический метод	2,50	-
737	470233,76	1327658,01	Картометрический метод	2,50	-
738	470232,53	1327665,45	Картометрический метод	2,50	-
739	470230,51	1327670,05	Картометрический метод	2,50	-

Сведения о местоположении границ объекта

740	470227,12	1327673,14	Картометрический метод	2,50	-
741	470216,4	1327747,6	Картометрический метод	2,50	-
742	470216,55	1327749,71	Картометрический метод	2,50	-
743	470215,61	1327750,08	Картометрический метод	2,50	-
744	470216,82	1327753,53	Картометрический метод	2,50	-
745	470235,88	1327808,34	Картометрический метод	2,50	-
746	470242,29	1327824,16	Картометрический метод	2,50	-
747	470252,05	1327828,65	Картометрический метод	2,50	-
748	470252,51	1327836,7	Картометрический метод	2,50	-
749	470253,81	1327852,47	Картометрический метод	2,50	-
750	470243,28	1327943,7	Картометрический метод	2,50	-
751	470238,08	1327979,49	Картометрический метод	2,50	-
752	470237,19	1327985,72	Картометрический метод	2,50	-
753	470235,69	1328003,52	Картометрический метод	2,50	-
754	470228,98	1328059,44	Картометрический метод	2,50	-
755	470221,75	1328202,53	Картометрический метод	2,50	-
756	470186,79	1328405,24	Картометрический метод	2,50	-
757	470185,35	1328404,72	Картометрический метод	2,50	-
758	470174,27	1328400,2	Картометрический метод	2,50	-
759	470095,88	1328377,86	Картометрический метод	2,50	-
760	470057,47	1328365,42	Картометрический метод	2,50	-
761	470036,92	1328359,6	Картометрический метод	2,50	-
762	470036,91	1328370,56	Картометрический метод	2,50	-
763	470016,12	1328365,66	Картометрический метод	2,50	-
764	470016,45	1328356,32	Картометрический метод	2,50	-
765	469872,43	1328313,73	Картометрический метод	2,50	-
766	469870,66	1328313,31	Картометрический метод	2,50	-
767	469883,98	1328207,71	Картометрический метод	2,50	-
768	469885,23	1328196,71	Картометрический метод	2,50	-
769	469890,92	1328146,68	Картометрический метод	2,50	-
770	469888,87	1328146,15	Картометрический метод	2,50	-
771	469892,95	1328121,8	Картометрический метод	2,50	-
772	469893,73	1328122,02	Картометрический метод	2,50	-
773	469906,67	1328008,44	Картометрический метод	2,50	-
774	469906,84	1327976,61	Картометрический метод	2,50	-
775	469910,55	1327956,76	Картометрический метод	2,50	-
776	469920,76	1327922,44	Картометрический метод	2,50	-
777	469925,73	1327909,86	Картометрический метод	2,50	-
778	469930,86	1327859,35	Картометрический метод	2,50	-
779	469933,3	1327840,93	Картометрический метод	2,50	-
780	469936,96	1327820,89	Картометрический метод	2,50	-
781	469947,23	1327781,88	Картометрический метод	2,50	-
782	469952,03	1327760,65	Картометрический метод	2,50	-
783	469940,33	1327758	Картометрический метод	2,50	-
784	469947,97	1327724,35	Картометрический метод	2,50	-
785	469950,78	1327704,99	Картометрический метод	2,50	-
786	469971,84	1327559,35	Картометрический метод	2,50	-
787	469967,52	1327557,94	Картометрический метод	2,50	-
788	469973,08	1327538,21	Картометрический метод	2,50	-
789	469976,78	1327475,44	Картометрический метод	2,50	-
790	469985,01	1327430,2	Картометрический метод	2,50	-

Сведения о местоположении границ объекта

791	470005,28	1327367,04	Картометрический метод	2,50	-
792	470058,32	1327013,25	Картометрический метод	2,50	-
793	470119,21	1326699,57	Картометрический метод	2,50	-
794	470127,24	1326658,2	Картометрический метод	2,50	-
795	470126,91	1326640,66	Картометрический метод	2,50	-
796	470165,2	1326644,48	Картометрический метод	2,50	-
797	470164,73	1326663,71	Картометрический метод	2,50	-
798	470239,22	1326667,58	Картометрический метод	2,50	-
799	470252,89	1326667,12	Картометрический метод	2,50	-
800	470248,21	1326605,14	Картометрический метод	2,50	-
801	470267,4	1326609,36	Картометрический метод	2,50	-
802	470240,67	1326473,76	Картометрический метод	2,50	-
803	470233,1	1326441,55	Картометрический метод	2,50	-
804	470235,69	1326440,42	Картометрический метод	2,50	-
805	470236,73	1326439,8	Картометрический метод	2,50	-
673	470251,83	1326440,95	Картометрический метод	2,50	-
ЗУ5					
806	470321,01	1329069,61	Картометрический метод	2,50	-
807	470309,08	1329088,14	Картометрический метод	2,50	-
808	470280,48	1329082,55	Картометрический метод	2,50	-
809	470275,26	1329099,67	Картометрический метод	2,50	-
810	470253	1329085,6	Картометрический метод	2,50	-
811	470235,66	1329080,25	Картометрический метод	2,50	-
812	470216,36	1329086,62	Картометрический метод	2,50	-
813	470193,91	1329090,8	Картометрический метод	2,50	-
814	470177,96	1329128,61	Картометрический метод	2,50	-
815	470172,05	1329139,67	Картометрический метод	2,50	-
816	470175,09	1329141,39	Картометрический метод	2,50	-
817	470165,68	1329160,48	Картометрический метод	2,50	-
818	470185,61	1329180,64	Картометрический метод	2,50	-
819	470226,87	1329193,17	Картометрический метод	2,50	-
820	470219,06	1329223,77	Картометрический метод	2,50	-
821	470212,18	1329262,25	Картометрический метод	2,50	-
822	470211,43	1329264,66	Картометрический метод	2,50	-
823	470120,75	1329239,44	Картометрический метод	2,50	-
824	470095,36	1329229,82	Картометрический метод	2,50	-
825	470070,01	1329230,43	Картометрический метод	2,50	-
826	470061,57	1329230,25	Картометрический метод	2,50	-
827	470062,1	1329219,22	Картометрический метод	2,50	-
828	470016,84	1329213,44	Картометрический метод	2,50	-
829	469992,65	1329209,75	Картометрический метод	2,50	-
830	470003,28	1329158,17	Картометрический метод	2,50	-
831	469976,89	1329154,19	Картометрический метод	2,50	-
832	469980,61	1329150,02	Картометрический метод	2,50	-
833	469982,12	1329148,14	Картометрический метод	2,50	-
834	469978,82	1329147,53	Картометрический метод	2,50	-
835	469975,48	1329148,26	Картометрический метод	2,50	-
836	469981,75	1329140,23	Картометрический метод	2,50	-
837	469982,66	1329142,53	Картометрический метод	2,50	-
838	469984,82	1329143,62	Картометрический метод	2,50	-
839	469985,46	1329143,72	Картометрический метод	2,50	-

Сведения о местоположении границ объекта

840	469995,74	1329130,1	Картометрический метод	2,50	-
841	470003,53	1329112,45	Картометрический метод	2,50	-
842	470018,43	1329043,85	Картометрический метод	2,50	-
843	470020,08	1329030,35	Картометрический метод	2,50	-
844	470021,73	1328992,92	Картометрический метод	2,50	-
845	470025,6	1328992,58	Картометрический метод	2,50	-
846	470043,79	1328993,67	Картометрический метод	2,50	-
847	470059,18	1328994,59	Картометрический метод	2,50	-
848	470080,98	1329000,55	Картометрический метод	2,50	-
849	470077,57	1329017,05	Картометрический метод	2,50	-
850	470138,07	1329034,22	Картометрический метод	2,50	-
851	470188,88	1329043,33	Картометрический метод	2,50	-
852	470191,05	1329027,23	Картометрический метод	2,50	-
853	470245,19	1329039,35	Картометрический метод	2,50	-
854	470261,14	1329034,74	Картометрический метод	2,50	-
806	470321,01	1329069,61	Картометрический метод	2,50	-
ЗУ6					
855	470002,84	1329013,01	Картометрический метод	2,50	-
856	470002,14	1329028,55	Картометрический метод	2,50	-
857	469994,5	1329075,65	Картометрический метод	2,50	-
858	469988,16	1329100,52	Картометрический метод	2,50	-
859	469978,78	1329122,76	Картометрический метод	2,50	-
860	469970,24	1329135,4	Картометрический метод	2,50	-
861	469956,22	1329152,59	Картометрический метод	2,50	-
862	469945,89	1329159,77	Картометрический метод	2,50	-
863	469933,5	1329160,84	Картометрический метод	2,50	-
864	469921,08	1329157,84	Картометрический метод	2,50	-
865	469888,7	1329146,67	Картометрический метод	2,50	-
866	469852,83	1329139,3	Картометрический метод	2,50	-
867	469831,61	1329134,24	Картометрический метод	2,50	-
868	469831,99	1329119,11	Картометрический метод	2,50	-
869	469872,46	1329131,19	Картометрический метод	2,50	-
870	469888,01	1329084,04	Картометрический метод	2,50	-
871	469850,81	1329066,18	Картометрический метод	2,50	-
872	469889,6	1328957,1	Картометрический метод	2,50	-
873	469892,42	1328960,17	Картометрический метод	2,50	-
874	470000,52	1329012,99	Картометрический метод	2,50	-
855	470002,84	1329013,01	Картометрический метод	2,50	-
ЗУ7					
875	468631,59	1329354,2	Картометрический метод	2,50	-
876	468631,59	1329364,95	Картометрический метод	2,50	-
877	468625,12	1329366,07	Картометрический метод	2,50	-
878	468626,9	1329385,69	Картометрический метод	2,50	-
879	468603,94	1329389,12	Картометрический метод	2,50	-
880	468610,62	1329448,9	Картометрический метод	2,50	-
881	468601,23	1329509,81	Картометрический метод	2,50	-
882	468597,37	1329524,63	Картометрический метод	2,50	-
883	468595,99	1329574,69	Картометрический метод	2,50	-
884	468588,72	1329582,15	Картометрический метод	2,50	-
885	468562,85	1329585,35	Картометрический метод	2,50	-
886	468538,74	1329588,34	Картометрический метод	2,50	-

Сведения о местоположении границ объекта

887	468472,29	1329559,56	Картометрический метод	2,50	-
888	468457,02	1329561,77	Картометрический метод	2,50	-
889	468434,87	1329563,72	Картометрический метод	2,50	-
890	468367,4	1329548,55	Картометрический метод	2,50	-
891	468371,02	1329522,42	Картометрический метод	2,50	-
892	468365	1329521,84	Картометрический метод	2,50	-
893	468370,44	1329445,19	Картометрический метод	2,50	-
894	468370,57	1329425,54	Картометрический метод	2,50	-
895	468355,55	1329406,98	Картометрический метод	2,50	-
896	468350,56	1329467,25	Картометрический метод	2,50	-
897	468332,72	1329465,57	Картометрический метод	2,50	-
898	468330,37	1329502,99	Картометрический метод	2,50	-
899	468316,95	1329501,81	Картометрический метод	2,50	-
900	468234,97	1329492,92	Картометрический метод	2,50	-
901	468218,15	1329486,35	Картометрический метод	2,50	-
902	468204,02	1329480,83	Картометрический метод	2,50	-
903	468205,63	1329467,89	Картометрический метод	2,50	-
904	468191,91	1329449,29	Картометрический метод	2,50	-
905	468184,52	1329447,79	Картометрический метод	2,50	-
906	468187,96	1329403,15	Картометрический метод	2,50	-
907	468196,62	1329362,58	Картометрический метод	2,50	-
908	468170,15	1329350,98	Картометрический метод	2,50	-
909	468165,02	1329452,69	Картометрический метод	2,50	-
910	468145,74	1329453,26	Картометрический метод	2,50	-
911	468136,71	1329443,39	Картометрический метод	2,50	-
912	468082,44	1329444,67	Картометрический метод	2,50	-
913	468066,2	1329442,57	Картометрический метод	2,50	-
914	468048,7	1329440,3	Картометрический метод	2,50	-
915	468032,66	1329438,22	Картометрический метод	2,50	-
916	468029,56	1329439	Картометрический метод	2,50	-
917	468028,47	1329451,44	Картометрический метод	2,50	-
918	468001,86	1329447,54	Картометрический метод	2,50	-
919	468000,82	1329344,77	Картометрический метод	2,50	-
920	468001,64	1329298,47	Картометрический метод	2,50	-
921	467999,2	1329286,48	Картометрический метод	2,50	-
922	468000,8	1329199,43	Картометрический метод	2,50	-
923	468084,29	1329205,1	Картометрический метод	2,50	-
924	468090,62	1329235,19	Картометрический метод	2,50	-
925	468108,02	1329233,67	Картометрический метод	2,50	-
926	468117,15	1329251,98	Картометрический метод	2,50	-
927	468126,05	1329262,99	Картометрический метод	2,50	-
928	468128,87	1329265,74	Картометрический метод	2,50	-
929	468138,76	1329275,37	Картометрический метод	2,50	-
930	468145,21	1329274,31	Картометрический метод	2,50	-
931	468148,7	1329252,11	Картометрический метод	2,50	-
932	468174,07	1329239,79	Картометрический метод	2,50	-
933	468205,78	1329244,59	Картометрический метод	2,50	-
934	468205,66	1329245,21	Картометрический метод	2,50	-
935	468229,31	1329267,06	Картометрический метод	2,50	-
936	468265,69	1329292,97	Картометрический метод	2,50	-
937	468280,83	1329272,91	Картометрический метод	2,50	-

Сведения о местоположении границ объекта

938	468351,45	1329262,31	Картометрический метод	2,50	-
939	468380,01	1329260,05	Картометрический метод	2,50	-
940	468397,59	1329265,53	Картометрический метод	2,50	-
941	468433,84	1329272,97	Картометрический метод	2,50	-
942	468442,12	1329259,63	Картометрический метод	2,50	-
943	468467,11	1329257,24	Картометрический метод	2,50	-
944	468497,23	1329256,94	Картометрический метод	2,50	-
945	468498,74	1329238,78	Картометрический метод	2,50	-
946	468516,8	1329239,9	Картометрический метод	2,50	-
947	468515,42	1329256,06	Картометрический метод	2,50	-
948	468529,49	1329252,42	Картометрический метод	2,50	-
949	468562,16	1329246,15	Картометрический метод	2,50	-
950	468577,45	1329237,92	Картометрический метод	2,50	-
951	468591,89	1329255,02	Картометрический метод	2,50	-
952	468591,89	1329277,81	Картометрический метод	2,50	-
953	468608,3	1329318,34	Картометрический метод	2,50	-
875	468631,59	1329354,2	Картометрический метод	2,50	-

3. Сведения о характерных точках части (частей) границы объекта

Обозначение характерных точек части границы	Координаты, м		Метод определения координат характерной точки	Средняя квадратическая погрешность положения характерной точки (М), м	Описание обозначения точки на местности (при наличии)
	X	Y			
1	2	3	4	5	6
Часть № -					
-	-	-	-	-	-

План границ объекта



Используемые условные знаки и обозначения:

Масштаб 1:25000

● 1 - характерная точка контура, сведения о которой позволяют однозначно определить её на местности

..... - вновь образованная часть контура, сведения о которой достаточны для определения её местоположения

Подпись Дата «.....» г.

Место для оттиска печати (при наличии) лица, составившего описание местоположения границ объекта

ОПИСАНИЕ МЕСТОПОЛОЖЕНИЯ ГРАНИЦ

1.2 Зона застройки малоэтажными жилыми домами (до 4 этажей, включая мансардный)

(наименование объекта местоположение грани, которого описано (далее - объект)

Раздел 1

Сведения об объекте		
№ п/п	Характеристики объекта	Описание характеристик
1	2	3
1	Местоположение объекта	<i>Российская Федерация, Рязанская область, р-н Рыбновский, с/п Кузьминское</i>
2	Площадь объекта ± величина погрешности определения площади (Р ± Дельта Р)	<i>31415 кв. м. ± 87 кв. м.</i>
3	Иные характеристики объекта	<i>Номер зоны:</i>

Раздел 2

Сведения о местоположении границ объекта

1. Система координат *МСК-62*

2. Сведения о характерных точках границ объекта

Обозначение характерных точек границы	Координаты, м		Метод определения координат характерной точки	Средняя квадратическая погрешность положения характерной точки (М), м	Описание обозначения точки на местности (при наличии)
	X	Y			
1	2	3	4	5	6
<i>ЗУ1</i>					
1	469909,92	1323485,63	Картометрический метод	2,50	-
2	469910,27	1323494,72	Картометрический метод	2,50	-
3	469906,5	1323516,93	Картометрический метод	2,50	-
4	469888,61	1323521,59	Картометрический метод	2,50	-
5	469902,72	1323544,47	Картометрический метод	2,50	-
6	469932,38	1323547,26	Картометрический метод	2,50	-
7	469932,38	1323641,94	Картометрический метод	2,50	-
8	469824,8	1323664,96	Картометрический метод	2,50	-
9	469803,06	1323554,15	Картометрический метод	2,50	-
10	469793,91	1323512,38	Картометрический метод	2,50	-
11	469840,62	1323503,69	Картометрический метод	2,50	-
12	469893,31	1323492,92	Картометрический метод	2,50	-
1	469909,92	1323485,63	Картометрический метод	2,50	-
<i>ЗУ2</i>					
13	469755,25	1323401,09	Картометрический метод	2,50	-
14	469755,7	1323402,04	Картометрический метод	2,50	-
15	469756,13	1323405,9	Картометрический метод	2,50	-
16	469771,9	1323488,87	Картометрический метод	2,50	-
17	469707,55	1323502,71	Картометрический метод	2,50	-
18	469657,47	1323510,69	Картометрический метод	2,50	-
19	469629,43	1323512,22	Картометрический метод	2,50	-
20	469630,75	1323401,28	Картометрический метод	2,50	-
21	469631,42	1323398,44	Картометрический метод	2,50	-
22	469692,21	1323400,89	Картометрический метод	2,50	-
23	469754,27	1323400,48	Картометрический метод	2,50	-
13	469755,25	1323401,09	Картометрический метод	2,50	-

3. Сведения о характерных точках части (частей) границы объекта

Обозначение характерных точек части границы	Координаты, м		Метод определения координат характерной точки	Средняя квадратическая погрешность положения характерной точки (М), м	Описание обозначения точки на местности (при наличии)
	X	Y			
1	2	3	4	5	6
Часть № -					
-	-	-	-	-	-

ОПИСАНИЕ МЕСТОПОЛОЖЕНИЯ ГРАНИЦ

2.0. Общественно-деловые зоны

(наименование объекта местоположение границ, которого описано (далее - объект)

Раздел 1

Сведения об объекте		
№ п/п	Характеристики объекта	Описание характеристик
1	2	3
1	Местоположение объекта	<i>Российская Федерация, Рязанская область, р-н Рыбновский, с/п Кузьминское</i>
2	Площадь объекта \pm величина погрешности определения площади ($P \pm \Delta P$)	<i>96432 кв. м. \pm 151 кв. м.</i>
3	Иные характеристики объекта	<i>Номер зоны:</i>

Раздел 2

Сведения о местоположении границ объекта					
1. Система координат <i>МСК-62</i>					
2. Сведения о характерных точках границ объекта					
Обозначение характерных точек границы	Координаты, м		Метод определения координат характерной точки	Средняя квадратическая погрешность положения характерной точки (М), м	Описание обозначения точки на местности (при наличии)
	X	Y			
1	2	3	4	5	6
<i>ЗУ1</i>					
1	469577,37	1322123,09	Картометрический метод	2,50	-
2	469579,07	1322139,95	Картометрический метод	2,50	-
3	469588,34	1322199,2	Картометрический метод	2,50	-
4	469592,64	1322242,79	Картометрический метод	2,50	-
5	469592,61	1322367,98	Картометрический метод	2,50	-
6	469497,41	1322366,28	Картометрический метод	2,50	-
7	469454,91	1322342,48	Картометрический метод	2,50	-
8	469454,91	1322317,3	Картометрический метод	2,50	-
9	469454,91	1322284,68	Картометрический метод	2,50	-
10	469430,27	1322277,79	Картометрический метод	2,50	-
11	469354,61	1322256,65	Картометрический метод	2,50	-
12	469256,59	1322252,64	Картометрический метод	2,50	-
13	469257,05	1322230,58	Картометрический метод	2,50	-
14	469260,67	1322057,09	Картометрический метод	2,50	-
15	469278,68	1322064,18	Картометрический метод	2,50	-
16	469385,64	1322096,81	Картометрический метод	2,50	-
17	469396,61	1322099,06	Картометрический метод	2,50	-
18	469440,8	1322108,11	Картометрический метод	2,50	-
19	469445,72	1322121,7	Картометрический метод	2,50	-
20	469445,52	1322148,25	Картометрический метод	2,50	-
21	469522,01	1322158,36	Картометрический метод	2,50	-
22	469528,09	1322123,91	Картометрический метод	2,50	-
23	469534,84	1322114,5	Картометрический метод	2,50	-
24	469541,62	1322112,05	Картометрический метод	2,50	-
25	469552,8	1322109,14	Картометрический метод	2,50	-
26	469570,41	1322113,48	Картометрический метод	2,50	-
1	469577,37	1322123,09	Картометрический метод	2,50	-
<i>ЗУ2</i>					
27	469569,9	1322085,82	Картометрический метод	2,50	-
28	469560,14	1322091,04	Картометрический метод	2,50	-
29	469553,31	1322092,16	Картометрический метод	2,50	-
30	469543,32	1322090,44	Картометрический метод	2,50	-
31	469464,23	1322085,6	Картометрический метод	2,50	-
32	469417,34	1322080,69	Картометрический метод	2,50	-
33	469384,54	1322071,32	Картометрический метод	2,50	-
34	469377,43	1322069,06	Картометрический метод	2,50	-
35	469286,32	1322041,74	Картометрический метод	2,50	-
36	469261,84	1322031,75	Картометрический метод	2,50	-


Сведения о местоположении границ объекта

37	469262,62	1321812,36	Картометрический метод	2,50	-
38	469294,28	1321807,19	Картометрический метод	2,50	-
39	469285,71	1321880,68	Картометрический метод	2,50	-
40	469285,65	1321963,59	Картометрический метод	2,50	-
41	469303,3	1321969,24	Картометрический метод	2,50	-
42	469393,98	1321972,29	Картометрический метод	2,50	-
43	469405,37	1321972,69	Картометрический метод	2,50	-
44	469420,24	1321985,46	Картометрический метод	2,50	-
45	469454,11	1321993,94	Картометрический метод	2,50	-
46	469562,07	1321999,15	Картометрический метод	2,50	-
47	469572,42	1321999,45	Картометрический метод	2,50	-
48	469572,22	1322046,5	Картометрический метод	2,50	-
49	469573,34	1322073,59	Картометрический метод	2,50	-
27	469569,9	1322085,82	Картометрический метод	2,50	-

3. Сведения о характерных точках части (частей) границы объекта

Обозначение характерных точек части границы	Координаты, м		Метод определения координат характерной точки	Средняя квадратическая погрешность положения характерной точки (М), м	Описание обозначения точки на местности (при наличии)
	X	Y			
1	2	3	4	5	6
Часть № -					
-	-	-	-	-	-

План границ объекта



Используемые условные знаки и обозначения:

Масштаб 1:5000

- 1 - характерная точка когтура, сведения о которой позволяют однозначно определить её на местности
- - вновь образованная часть когтура, сведения о которой достаточны для определения её местоположения

Подпись Дата « .. » .. г.

Место для оттиска печати (при наличии) лица, составившего описание местоположения границ объекта

ОПИСАНИЕ МЕСТОПОЛОЖЕНИЯ ГРАНИЦ

2.2 Зона специализированной общественной застройки

(наименование объекта местоположение грани, которого описано (далее - объект)

Раздел 1

Сведения об объекте		
№ п/п	Характеристики объекта	Описание характеристик
1	2	3
1	Местоположение объекта	<i>Российская Федерация, Рязанская область, р-н Рыбновский, с/п Кузьминское</i>
2	Площадь объекта \pm величина погрешности определения площади ($P \pm \Delta P$)	<i>289795 кв.м. \pm 253 кв.м.</i>
3	Иные характеристики объекта	<i>Номер зоны:</i>

Раздел 2

Сведения о местоположении границ объекта					
1. Система координат <i>МСК-62</i>					
2. Сведения о характерных точках границ объекта					
Обозначение характерных точек границ	Координаты, м		Метод определения координат характерной точки	Средняя квадратическая погрешность положения характерной точки (М), м	Описание обозначения точки на местности (при наличии)
	X	Y			
1	2	3	4	5	6
<i>ЗУ</i>					
1	469934,35	1321577,15	Картометрический метод	2,50	-
2	469935,19	1321588,73	Картометрический метод	2,50	-
3	469944,49	1321587,89	Картометрический метод	2,50	-
4	469954,48	1321591,22	Картометрический метод	2,50	-
5	469953,97	1321614,28	Картометрический метод	2,50	-
6	469953,48	1321626,33	Картометрический метод	2,50	-
7	469953,96	1321637,12	Картометрический метод	2,50	-
8	469936,54	1321636,9	Картометрический метод	2,50	-
9	469936,53	1321657,16	Картометрический метод	2,50	-
10	469946,6	1321658,53	Картометрический метод	2,50	-
11	469960,76	1321658,6	Картометрический метод	2,50	-
12	469961,62	1321662,7	Картометрический метод	2,50	-
13	469964,98	1321673,29	Картометрический метод	2,50	-
14	469965,63	1321677,97	Картометрический метод	2,50	-
15	469958,18	1321678,74	Картометрический метод	2,50	-
16	469959,47	1321701,08	Картометрический метод	2,50	-
17	470031,26	1321714,35	Картометрический метод	2,50	-
18	470031,53	1321712,3	Картометрический метод	2,50	-
19	470058,76	1321718,51	Картометрический метод	2,50	-
20	470129,41	1321732,49	Картометрический метод	2,50	-
21	470195,14	1321827,65	Картометрический метод	2,50	-
22	470226,32	1322174,32	Картометрический метод	2,50	-
23	470070,12	1322175,03	Картометрический метод	2,50	-
24	469991,38	1322175,38	Картометрический метод	2,50	-
25	469910,02	1322170,06	Картометрический метод	2,50	-
26	469896,49	1322169,16	Картометрический метод	2,50	-
27	469884,71	1322168,69	Картометрический метод	2,50	-
28	469884,92	1322158,42	Картометрический метод	2,50	-
29	469884,7	1322155,96	Картометрический метод	2,50	-
30	469896,79	1322155,77	Картометрический метод	2,50	-
31	469896,78	1322148,87	Картометрический метод	2,50	-
32	469903,84	1322148,84	Картометрический метод	2,50	-
33	469902,91	1322101,39	Картометрический метод	2,50	-
34	469871,44	1322101,14	Картометрический метод	2,50	-
35	469870,54	1322096,71	Картометрический метод	2,50	-
36	469868,91	1322092,71	Картометрический метод	2,50	-
37	469852,32	1322093,31	Картометрический метод	2,50	-
38	469813,16	1322092,97	Картометрический метод	2,50	-

Сведения о местоположении границ объекта

39	469798,57	1322092,71	Картометрический метод	2,50	-
40	469798,64	1322071,67	Картометрический метод	2,50	-
41	469799,32	1322069,73	Картометрический метод	2,50	-
42	469799,39	1322051,24	Картометрический метод	2,50	-
43	469799,18	1322048,4	Картометрический метод	2,50	-
44	469763,13	1322051,34	Картометрический метод	2,50	-
45	469761,81	1322049,48	Картометрический метод	2,50	-
46	469761,11	1322046,2	Картометрический метод	2,50	-
47	469760,61	1321798,62	Картометрический метод	2,50	-
48	469773,69	1321771,39	Картометрический метод	2,50	-
49	469755,99	1321772,91	Картометрический метод	2,50	-
50	469744,84	1321771,85	Картометрический метод	2,50	-
51	469626,84	1321781,22	Картометрический метод	2,50	-
52	469626,86	1321757,68	Картометрический метод	2,50	-
53	469626,74	1321716,77	Картометрический метод	2,50	-
54	469631,69	1321620,41	Картометрический метод	2,50	-
55	469631,7	1321605,12	Картометрический метод	2,50	-
56	469634,72	1321605,44	Картометрический метод	2,50	-
57	469704,85	1321603,93	Картометрический метод	2,50	-
58	469775,28	1321603,31	Картометрический метод	2,50	-
59	469775,71	1321617,32	Картометрический метод	2,50	-
60	469776,01	1321636,37	Картометрический метод	2,50	-
61	469775,76	1321653,94	Картометрический метод	2,50	-
62	469774,3	1321690,51	Картометрический метод	2,50	-
63	469772,95	1321712,46	Картометрический метод	2,50	-
64	469809,37	1321699,13	Картометрический метод	2,50	-
65	469810,31	1321567,7	Картометрический метод	2,50	-
66	469812,5	1321567,79	Картометрический метод	2,50	-
67	469859,58	1321567,58	Картометрический метод	2,50	-
68	469900,36	1321569,31	Картометрический метод	2,50	-
69	469900,02	1321576,12	Картометрический метод	2,50	-
1	469934,35	1321577,15	Картометрический метод	2,50	-
ЗУ2					
70	469745,76	1321790,56	Картометрический метод	2,50	-
71	469750,06	1321792,65	Картометрический метод	2,50	-
72	469746,04	1321825,61	Картометрический метод	2,50	-
73	469747,87	1321855,44	Картометрический метод	2,50	-
74	469747,46	1321878,31	Картометрический метод	2,50	-
75	469747,25	1321897,72	Картометрический метод	2,50	-
76	469747,65	1321916,51	Картометрический метод	2,50	-
77	469746,62	1321952,25	Картометрический метод	2,50	-
78	469749,26	1322024,97	Картометрический метод	2,50	-
79	469750,88	1322061,12	Картометрический метод	2,50	-
80	469764,1	1322128,27	Картометрический метод	2,50	-
81	469766,75	1322144,95	Картометрический метод	2,50	-
82	469767,84	1322151,87	Картометрический метод	2,50	-
83	469754,87	1322154,21	Картометрический метод	2,50	-
84	469725,83	1322157,49	Картометрический метод	2,50	-
85	469717,1	1322158,12	Картометрический метод	2,50	-
86	469604,93	1322164,72	Картометрический метод	2,50	-
87	469603,4	1322164,82	Картометрический метод	2,50	-

Сведения о местоположении границ объекта

88	469592,49	1322115,71	Картометрический метод	2,50	-
89	469588,51	1322071,24	Картометрический метод	2,50	-
90	469588,52	1322003,64	Картометрический метод	2,50	-
91	469590,45	1321936,29	Картометрический метод	2,50	-
92	469593,17	1321878,17	Картометрический метод	2,50	-
93	469595,86	1321859,6	Картометрический метод	2,50	-
94	469604,13	1321842,22	Картометрический метод	2,50	-
95	469607,86	1321827,17	Картометрический метод	2,50	-
96	469612,25	1321810,52	Картометрический метод	2,50	-
97	469617,47	1321802,52	Картометрический метод	2,50	-
98	469629,7	1321799,93	Картометрический метод	2,50	-
99	469648,68	1321798,4	Картометрический метод	2,50	-
70	469745,76	1321790,56	Картометрический метод	2,50	-

3. Сведения о характерных точках части (частей) границы объекта

Обозначение характерных точек части границы	Координаты, м		Метод определения координат характерной точки	Средняя квадратическая погрешность положения характерной точки (МГ), м	Описание обозначения точки на местности (при наличии)
	X	Y			
1	2	3	4	5	6
Часть № <u> </u>					
-	-	-	-	-	-

План границ объекта



Используемые условные знаки и обозначения:

Масштаб 1:5000

- 1 - характерная точка контура, сведения о которой позволяют однозначно определить её на местности
- - вновь образованная часть контура, сведения о которой достаточны для определения её местоположения

Подпись _____ Дата « ____ » _____ г.

Место для оттиска печати (при наличии) лица, составившего описание местоположения границ объекта

ОПИСАНИЕ МЕСТОПОЛОЖЕНИЯ ГРАНИЦ

3.3 Зона инженерной инфраструктуры

(наименование объекта местоположение грани, которого описано (далее - объект))

Раздел 1

Сведения об объекте		
№ п/п	Характеристики объекта	Описание характеристик
1	2	3
1	Местоположение объекта	<i>Российская Федерация, Рязанская область, р-н Рыбновский, с/п Кузьминское</i>
2	Площадь объекта \pm величина погрешности определения площади ($P \pm \Delta P$)	<i>201557 кв.м. \pm 335 кв.м.</i>
3	Иные характеристики объекта	<i>Номер зоны:</i>

Раздел 2

Сведения о местоположении границ объекта					
1. Система координат <i>МСК-62</i>					
2. Сведения о характерных точках границ объекта					
Обозначение характерных точек границ	Координаты, м		Метод определения координат характерной точки	Средняя квадратическая погрешность положения характерной точки (М), м	Описание обозначения точки на местности (при наличии)
	X	Y			
1	2	3	4	5	6
<i>ЗУ1</i>					
1	470275,78	1322175,85	Картометрический метод	2,50	-
2	470276,56	1322176,68	Картометрический метод	2,50	-
3	470280,59	1322273,07	Картометрический метод	2,50	-
4	470279,82	1322273,84	Картометрический метод	2,50	-
5	470236,37	1322275,57	Картометрический метод	2,50	-
6	470231,29	1322176,01	Картометрический метод	2,50	-
1	470275,78	1322175,85	Картометрический метод	2,50	-
<i>ЗУ2</i>					
7	470849,33	1324306,06	Картометрический метод	2,50	-
8	470868,45	1324352,28	Картометрический метод	2,50	-
9	470838,55	1324354,77	Картометрический метод	2,50	-
10	470834,72	1324349,72	Картометрический метод	2,50	-
11	470826,7	1324328,56	Картометрический метод	2,50	-
12	470828,86	1324320,58	Картометрический метод	2,50	-
13	470834,08	1324312,3	Картометрический метод	2,50	-
7	470849,33	1324306,06	Картометрический метод	2,50	-
<i>ЗУ3</i>					
14	470510,5	1324405,02	Картометрический метод	2,50	-
15	470520,6	1324426,84	Картометрический метод	2,50	-
16	470532,93	1324446,75	Картометрический метод	2,50	-
17	470544,75	1324457,89	Картометрический метод	2,50	-
18	470562,15	1324498,58	Картометрический метод	2,50	-
19	470568,39	1324501,51	Картометрический метод	2,50	-
20	470577,64	1324524,36	Картометрический метод	2,50	-
21	470587,18	1324545,14	Картометрический метод	2,50	-
22	470597,91	1324571,66	Картометрический метод	2,50	-
23	470610,13	1324601,54	Картометрический метод	2,50	-
24	470643,02	1324671,32	Картометрический метод	2,50	-
25	470656,23	1324689,76	Картометрический метод	2,50	-
26	470657,65	1324695,73	Картометрический метод	2,50	-
27	470655,85	1324704,54	Картометрический метод	2,50	-
28	470649,75	1324707,21	Картометрический метод	2,50	-
29	470640,57	1324702,2	Картометрический метод	2,50	-
30	470633,31	1324694,85	Картометрический метод	2,50	-
31	470623,19	1324681,69	Картометрический метод	2,50	-
32	470611,89	1324664,36	Картометрический метод	2,50	-
33	470599,73	1324646,79	Картометрический метод	2,50	-
34	470598,72	1324643,48	Картометрический метод	2,50	-

Сведения о местоположении границ объекта

35	470591,66	1324638,94	Картометрический метод	2,50	-
36	470584,15	1324629,33	Картометрический метод	2,50	-
37	470577,18	1324613	Картометрический метод	2,50	-
38	470561,71	1324619,19	Картометрический метод	2,50	-
39	470566,61	1324631,32	Картометрический метод	2,50	-
40	470571,03	1324648,87	Картометрический метод	2,50	-
41	470571,56	1324652,72	Картометрический метод	2,50	-
42	470579,9	1324683,04	Картометрический метод	2,50	-
43	470580,02	1324694,62	Картометрический метод	2,50	-
44	470576,44	1324700,41	Картометрический метод	2,50	-
45	470562,95	1324702,71	Картометрический метод	2,50	-
46	470552,97	1324689,85	Картометрический метод	2,50	-
47	470546,86	1324674,68	Картометрический метод	2,50	-
48	470541,74	1324653,7	Картометрический метод	2,50	-
49	470537,3	1324638,09	Картометрический метод	2,50	-
50	470531,52	1324626,37	Картометрический метод	2,50	-
51	470525,64	1324607,65	Картометрический метод	2,50	-
52	470514	1324579,81	Картометрический метод	2,50	-
53	470472,47	1324596,45	Картометрический метод	2,50	-
54	470449,61	1324605,54	Картометрический метод	2,50	-
55	470441,16	1324589,78	Картометрический метод	2,50	-
56	470422,57	1324598	Картометрический метод	2,50	-
57	470404,67	1324571,07	Картометрический метод	2,50	-
58	470368,32	1324507,36	Картометрический метод	2,50	-
59	470357,63	1324513,38	Картометрический метод	2,50	-
60	470349,11	1324499,82	Картометрический метод	2,50	-
61	470382,27	1324485,02	Картометрический метод	2,50	-
62	470380,14	1324470,86	Картометрический метод	2,50	-
63	470383,56	1324439,92	Картометрический метод	2,50	-
64	470444,41	1324407,92	Картометрический метод	2,50	-
65	470400,05	1324301,85	Картометрический метод	2,50	-
66	470408,13	1324296,01	Картометрический метод	2,50	-
67	470414,49	1324291,95	Картометрический метод	2,50	-
68	470418,43	1324292,47	Картометрический метод	2,50	-
69	470422,88	1324294,29	Картометрический метод	2,50	-
70	470428,85	1324299,6	Картометрический метод	2,50	-
71	470440,52	1324319,37	Картометрический метод	2,50	-
72	470453,34	1324352,55	Картометрический метод	2,50	-
73	470457,19	1324361,26	Картометрический метод	2,50	-
74	470474,58	1324354,2	Картометрический метод	2,50	-
75	470462,58	1324324,67	Картометрический метод	2,50	-
76	470457,44	1324304,45	Картометрический метод	2,50	-
77	470453,92	1324284,91	Картометрический метод	2,50	-
78	470454,73	1324281,06	Картометрический метод	2,50	-
79	470459,37	1324277,47	Картометрический метод	2,50	-
80	470464,97	1324276,31	Картометрический метод	2,50	-
81	470471,81	1324277,72	Картометрический метод	2,50	-
82	470478,71	1324283,91	Картометрический метод	2,50	-
83	470486,65	1324310,38	Картометрический метод	2,50	-
84	470492,05	1324345,05	Картометрический метод	2,50	-
85	470496,9	1324369,44	Картометрический метод	2,50	-

Сведения о местоположении границ объекта

14	470510,5	1324405,02	Картометрический метод	2,50	-
3У4					
86	470019,44	1323412,8	Картометрический метод	2,50	-
87	470046,32	1323544,66	Картометрический метод	2,50	-
88	469993,5	1323563,5	Картометрический метод	2,50	-
89	469953,86	1323418,77	Картометрический метод	2,50	-
86	470019,44	1323412,8	Картометрический метод	2,50	-
3У5					
90	470322,15	1324600,17	Картометрический метод	2,50	-
91	470322,96	1324602,52	Картометрический метод	2,50	-
92	470332,6	1324614,01	Картометрический метод	2,50	-
93	470336,1	1324615,35	Картометрический метод	2,50	-
94	470338,05	1324616,88	Картометрический метод	2,50	-
95	470360,87	1324650,06	Картометрический метод	2,50	-
96	470327,57	1324669,3	Картометрический метод	2,50	-
97	470278,51	1324576,68	Картометрический метод	2,50	-
98	470297,16	1324569,05	Картометрический метод	2,50	-
99	470308,73	1324585,32	Картометрический метод	2,50	-
100	470310,95	1324586,59	Картометрический метод	2,50	-
90	470322,15	1324600,17	Картометрический метод	2,50	-
3У6					
101	470922,37	1326705,3	Картометрический метод	2,50	-
102	470922,49	1326761,45	Картометрический метод	2,50	-
103	470909,42	1326910,79	Картометрический метод	2,50	-
104	470892,96	1327004,14	Картометрический метод	2,50	-
105	470900,95	1327067,75	Картометрический метод	2,50	-
106	470887,7	1327207,98	Картометрический метод	2,50	-
107	470820,64	1327507,26	Картометрический метод	2,50	-
108	470818,31	1327693,9	Картометрический метод	2,50	-
109	470810,88	1327888,63	Картометрический метод	2,50	-
110	470789,24	1328121,02	Картометрический метод	2,50	-
111	470778,97	1328178,78	Картометрический метод	2,50	-
112	470754,3	1328178,78	Картометрический метод	2,50	-
113	470786,39	1327779,78	Картометрический метод	2,50	-
114	470792,02	1327418,41	Картометрический метод	2,50	-
115	470685,79	1327409,12	Картометрический метод	2,50	-
116	470659,55	1327413,47	Картометрический метод	2,50	-
117	470634,03	1327415,26	Картометрический метод	2,50	-
118	470614,32	1327413,98	Картометрический метод	2,50	-
119	470585,87	1327410,45	Картометрический метод	2,50	-
120	470557,22	1327411,63	Картометрический метод	2,50	-
121	470527,02	1327417,82	Картометрический метод	2,50	-
122	470508,17	1327423,87	Картометрический метод	2,50	-
123	470506,88	1327424,18	Картометрический метод	2,50	-
124	470491,17	1327427,94	Картометрический метод	2,50	-
125	470478,68	1327428,34	Картометрический метод	2,50	-
126	470463,52	1327426,05	Картометрический метод	2,50	-
127	470454,55	1327423,17	Картометрический метод	2,50	-
128	470443,78	1327417,96	Картометрический метод	2,50	-
129	470432,61	1327406,32	Картометрический метод	2,50	-
130	470424,01	1327390,66	Картометрический метод	2,50	-

Сведения о местоположении границ объекта

131	470419,87	1327372,07	Картометрический метод	2,50	-
132	470416,48	1327364,6	Картометрический метод	2,50	-
133	470411,29	1327360,13	Картометрический метод	2,50	-
134	470338,91	1327313,74	Картометрический метод	2,50	-
135	470328,98	1327306,77	Картометрический метод	2,50	-
136	470325,38	1327362,97	Картометрический метод	2,50	-
137	470335,78	1327273,64	Картометрический метод	2,50	-
138	470358,29	1327290,53	Картометрический метод	2,50	-
139	470432,3	1327337,97	Картометрический метод	2,50	-
140	470442,25	1327349,15	Картометрический метод	2,50	-
141	470447,82	1327360,72	Картометрический метод	2,50	-
142	470450,32	1327373,7	Картометрический метод	2,50	-
143	470453,95	1327384,14	Картометрический метод	2,50	-
144	470460,98	1327393,19	Картометрический метод	2,50	-
145	470475,35	1327397,89	Картометрический метод	2,50	-
146	470489,1	1327397,96	Картометрический метод	2,50	-
147	470526,82	1327386,82	Картометрический метод	2,50	-
148	470529,12	1327386,38	Картометрический метод	2,50	-
149	470551,27	1327382,15	Картометрический метод	2,50	-
150	470571,17	1327380,46	Картометрический метод	2,50	-
151	470591,23	1327380,73	Картометрический метод	2,50	-
152	470631,28	1327385,19	Картометрический метод	2,50	-
153	470650,22	1327384,43	Картометрический метод	2,50	-
154	470688,62	1327376,79	Картометрический метод	2,50	-
155	470708,45	1327150,11	Картометрический метод	2,50	-
156	470814,69	1327159,4	Картометрический метод	2,50	-
157	470846,67	1326801,05	Картометрический метод	2,50	-
158	470890,92	1326705,16	Картометрический метод	2,50	-
101	470922,37	1326705,3	Картометрический метод	2,50	-
ЗУ7					
159	471526,07	1327213,11	Картометрический метод	2,50	-
160	471526,07	1327363,11	Картометрический метод	2,50	-
161	471365,54	1327363,11	Картометрический метод	2,50	-
162	471353	1327213,11	Картометрический метод	2,50	-
159	471526,07	1327213,11	Картометрический метод	2,50	-

3. Сведения о характерных точках части (частей) границы объекта

Обозначение характерных точек части границы	Координаты, м		Метод определения координат характерной точки	Средняя квадратическая погрешность положения характерной точки (М), м	Описание обозначения точки на местности (при наличии)
	X	Y			
1	2	3	4	5	6
Часть № <u> </u>					
-	-	-	-	-	-



Объект указан условными линиями и обозначениями

- 1 - характер границ участка, если виден на снимке и не совпадает с границей, указанными на плане
- 2 - линия обремененной части участка, сведения о которой содержатся в Едином государственном реестре недвижимости

Собственник: _____ Дата: «___» _____ г.

Масштаб: 1 см. плана соответствует 100 м. на местности. Сведения о кадастровом номере участка указаны в выписке из Единого государственного реестра недвижимости

ОПИСАНИЕ МЕСТОПОЛОЖЕНИЯ ГРАНИЦ

3.4 Зона транспортной инфраструктуры

(наименование объекта местоположение границ, которого описано (далее - объект)

Раздел 1

Сведения об объекте		
№ п/п	Характеристики объекта	Описание характеристик
1	2	3
1	Местоположение объекта	<i>Российская Федерация, Рязанская область, р-н Рыбновский, с/п Кузьминское</i>
2	Площадь объекта \pm величина погрешности определения площади ($P \pm \Delta P$)	<i>277029 кв.м. \pm 304 кв.м.</i>
3	Иные характеристики объекта	<i>Номер зоны:</i>

Раздел 2

Сведения о местоположении границ объекта

1. Система координат *МСК-62*

2. Сведения о характерных точках границ объекта

Обозначение характерных точек границ	Координаты, м		Метод определения координат характерной точки	Средняя квадратическая погрешность положения характерной точки (М), м	Описание обозначения точки на местности (при наличии)
	X	Y			
1	2	3	4	5	6
<i>33/1</i>					
1	469250,29	1322053,01	Картометрический метод	2,50	-
2	469248,95	1322056,89	Картометрический метод	2,50	-
3	469239,78	1322053,73	Картометрический метод	2,50	-
4	469233,12	1322053,33	Картометрический метод	2,50	-
5	469229,09	1322054,39	Картометрический метод	2,50	-
6	469226,06	1322057,89	Картометрический метод	2,50	-
7	469222,67	1322065,77	Картометрический метод	2,50	-
8	469221,23	1322074,42	Картометрический метод	2,50	-
9	469221,27	1322078,83	Картометрический метод	2,50	-
10	469224,99	1322089,06	Картометрический метод	2,50	-
11	469222,35	1322127,74	Картометрический метод	2,50	-
12	469221,98	1322166,13	Картометрический метод	2,50	-
13	469224,98	1322182	Картометрический метод	2,50	-
14	469230,63	1322198,43	Картометрический метод	2,50	-
15	469239,33	1322213,4	Картометрический метод	2,50	-
16	469250,96	1322226,2	Картометрический метод	2,50	-
17	469254,03	1322228,42	Картометрический метод	2,50	-
18	469257,05	1322230,58	Картометрический метод	2,50	-
19	469256,59	1322252,64	Картометрический метод	2,50	-
20	469354,61	1322256,65	Картометрический метод	2,50	-
21	469430,27	1322277,79	Картометрический метод	2,50	-
22	469428,52	1322277,78	Картометрический метод	2,50	-
23	469422,25	1322275,62	Картометрический метод	2,50	-
24	469414,7	1322276,03	Картометрический метод	2,50	-
25	469410,65	1322278,46	Картометрический метод	2,50	-
26	469372,78	1322278,42	Картометрический метод	2,50	-
27	469342,04	1322279,25	Картометрический метод	2,50	-
28	469332,83	1322278,15	Картометрический метод	2,50	-
29	469314,27	1322277,75	Картометрический метод	2,50	-
30	469299,62	1322276,81	Картометрический метод	2,50	-
31	469286,03	1322274,91	Картометрический метод	2,50	-
32	469278,98	1322273,4	Картометрический метод	2,50	-
33	469264,31	1322268,5	Картометрический метод	2,50	-
34	469256,11	1322264,5	Картометрический метод	2,50	-
35	469230,34	1322261,74	Картометрический метод	2,50	-
36	469237,37	1322253,17	Картометрический метод	2,50	-
37	469225,65	1322242,9	Картометрический метод	2,50	-
38	469215,52	1322231,05	Картометрический метод	2,50	-

Сведения о местоположении границ объекта

39	469207,05	1322217,94	Картометрический метод	2,50	-
40	469200,62	1322203,7	Картометрический метод	2,50	-
41	469196,37	1322188,76	Картометрический метод	2,50	-
42	469193,83	1322173	Картометрический метод	2,50	-
43	469193,07	1322157,61	Картометрический метод	2,50	-
44	469193	1322134,92	Картометрический метод	2,50	-
45	469192,96	1322127,06	Картометрический метод	2,50	-
46	469191,07	1322088,65	Картометрический метод	2,50	-
47	469195,08	1322074,05	Картометрический метод	2,50	-
48	469193,79	1322063,87	Картометрический метод	2,50	-
49	469191,51	1322057,85	Картометрический метод	2,50	-
50	469188,85	1322054,18	Картометрический метод	2,50	-
51	469182,01	1322047,45	Картометрический метод	2,50	-
52	469178,27	1322041,79	Картометрический метод	2,50	-
53	469176,03	1322036,92	Картометрический метод	2,50	-
54	469173,82	1322030,95	Картометрический метод	2,50	-
55	469169,57	1322025,51	Картометрический метод	2,50	-
56	469156,96	1322018,67	Картометрический метод	2,50	-
57	469158,92	1322014,89	Картометрический метод	2,50	-
58	469156,68	1322013,92	Картометрический метод	2,50	-
59	469084,79	1321981,51	Картометрический метод	2,50	-
60	469049,87	1321967,46	Картометрический метод	2,50	-
61	469006,75	1321950,8	Картометрический метод	2,50	-
62	468968	1321939,06	Картометрический метод	2,50	-
63	468925,67	1321928,98	Картометрический метод	2,50	-
64	468890,41	1321923,31	Картометрический метод	2,50	-
65	468849,61	1321919,5	Картометрический метод	2,50	-
66	468816,73	1321917,73	Картометрический метод	2,50	-
67	468779,04	1321917,26	Картометрический метод	2,50	-
68	468741,56	1321918,01	Картометрический метод	2,50	-
69	468669,27	1321918,83	Картометрический метод	2,50	-
70	468620,37	1321919,3	Картометрический метод	2,50	-
71	468498,78	1321920,69	Картометрический метод	2,50	-
72	468388,53	1321919,74	Картометрический метод	2,50	-
73	468379,33	1321918,85	Картометрический метод	2,50	-
74	468368,53	1321919,18	Картометрический метод	2,50	-
75	468309,94	1321922,49	Картометрический метод	2,50	-
76	468269,4	1321921,24	Картометрический метод	2,50	-
77	468156,1	1321923,36	Картометрический метод	2,50	-
78	468047,63	1321924,97	Картометрический метод	2,50	-
79	467935,1	1321926,47	Картометрический метод	2,50	-
80	467817,82	1321927,98	Картометрический метод	2,50	-
81	467707,91	1321929,3	Картометрический метод	2,50	-
82	467623,73	1321929,85	Картометрический метод	2,50	-
83	467460,31	1321937,64	Картометрический метод	2,50	-
84	467301,62	1321943,17	Картометрический метод	2,50	-
85	467302,62	1322025,36	Картометрический метод	2,50	-
86	467282,18	1322025,54	Картометрический метод	2,50	-
87	467279,94	1321944,37	Картометрический метод	2,50	-
88	467268,39	1321939,18	Картометрический метод	2,50	-
89	466006,08	1321951,94	Картометрический метод	2,50	-

Сведения о местоположении границ объекта

90	465931,53	1321956,19	Картометрический метод	2,50	-
91	465861,81	1321968,02	Картометрический метод	2,50	-
92	465853,9	1321970,47	Картометрический метод	2,50	-
93	465878,96	1322042,67	Картометрический метод	2,50	-
94	465869,44	1322046	Картометрический метод	2,50	-
95	465843,5	1321973,69	Картометрический метод	2,50	-
96	465830,71	1321977,65	Картометрический метод	2,50	-
97	465788,1	1321994,03	Картометрический метод	2,50	-
98	465718,06	1322028,6	Картометрический метод	2,50	-
99	465284,76	1322312,1	Картометрический метод	2,50	-
100	465273,57	1322315	Картометрический метод	2,50	-
101	465307,46	1322259,68	Картометрический метод	2,50	-
102	465308,29	1322259,31	Картометрический метод	2,50	-
103	465325,25	1322240,54	Картометрический метод	2,50	-
104	465355,98	1322226,56	Картометрический метод	2,50	-
105	465703,53	1321999,16	Картометрический метод	2,50	-
106	465773,57	1321964,59	Картометрический метод	2,50	-
107	465821,01	1321946,36	Картометрический метод	2,50	-
108	465853,4	1321936,33	Картометрический метод	2,50	-
109	465897,88	1321929,68	Картометрический метод	2,50	-
110	465933,44	1321925,44	Картометрический метод	2,50	-
111	466005,76	1321920,76	Картометрический метод	2,50	-
112	467261,32	1321908,07	Картометрический метод	2,50	-
113	467279,75	1321895,33	Картометрический метод	2,50	-
114	467279,75	1321876,88	Картометрический метод	2,50	-
115	467290,86	1321877,49	Картометрический метод	2,50	-
116	467292,2	1321889,99	Картометрический метод	2,50	-
117	467415,97	1321904,59	Картометрический метод	2,50	-
118	467618,38	1321905,69	Картометрический метод	2,50	-
119	467709,22	1321904,74	Картометрический метод	2,50	-
120	467816,25	1321903,55	Картометрический метод	2,50	-
121	467935,42	1321902,79	Картометрический метод	2,50	-
122	468048,79	1321900,55	Картометрический метод	2,50	-
123	468152,12	1321899,88	Картометрический метод	2,50	-
124	468269,17	1321900,79	Картометрический метод	2,50	-
125	468308,25	1321898,25	Картометрический метод	2,50	-
126	468368,67	1321899,46	Картометрический метод	2,50	-
127	468378,91	1321900,94	Картометрический метод	2,50	-
128	468388,67	1321899,69	Картометрический метод	2,50	-
129	468496,74	1321894,7	Картометрический метод	2,50	-
130	468620,45	1321893,07	Картометрический метод	2,50	-
131	468673,36	1321892,47	Картометрический метод	2,50	-
132	468741,54	1321891,99	Картометрический метод	2,50	-
133	468776,59	1321891,82	Картометрический метод	2,50	-
134	468816,84	1321892,23	Картометрический метод	2,50	-
135	468858,19	1321894,54	Картометрический метод	2,50	-
136	468895,01	1321898,91	Картометрический метод	2,50	-
137	468934,44	1321904,83	Картометрический метод	2,50	-
138	468971,93	1321914,59	Картометрический метод	2,50	-
139	469013,4	1321928,33	Картометрический метод	2,50	-
140	469056,31	1321943,98	Картометрический метод	2,50	-

Сведения о местоположении границ объекта

141	469092,38	1321959,44	Картометрический метод	2,50	-
142	469168,45	1321992,12	Картометрический метод	2,50	-
143	469169,89	1321989,17	Картометрический метод	2,50	-
144	469175,81	1321991,65	Картометрический метод	2,50	-
145	469182,39	1321993,33	Картометрический метод	2,50	-
146	469188,26	1321993,28	Картометрический метод	2,50	-
147	469195,82	1321989,83	Картометрический метод	2,50	-
148	469201,64	1321983,95	Картометрический метод	2,50	-
149	469204,66	1321978,44	Картометрический метод	2,50	-
150	469206,68	1321972,41	Картометрический метод	2,50	-
151	469233,25	1321976,93	Картометрический метод	2,50	-
152	469232,05	1321986,23	Картометрический метод	2,50	-
153	469232,57	1321991,69	Картометрический метод	2,50	-
154	469237,21	1322001,42	Картометрический метод	2,50	-
155	469240,54	1322006,17	Картометрический метод	2,50	-
156	469242,5	1322010,37	Картометрический метод	2,50	-
157	469244,88	1322016,04	Картометрический метод	2,50	-
158	469248,39	1322020,97	Картометрический метод	2,50	-
159	469251,15	1322023,41	Картометрический метод	2,50	-
160	469254,15	1322024,96	Картометрический метод	2,50	-
161	469252,6	1322027,98	Картометрический метод	2,50	-
162	469261,84	1322031,75	Картометрический метод	2,50	-
163	469286,32	1322041,74	Картометрический метод	2,50	-
164	469377,43	1322069,06	Картометрический метод	2,50	-
165	469384,54	1322071,32	Картометрический метод	2,50	-
166	469417,34	1322080,69	Картометрический метод	2,50	-
167	469464,23	1322085,6	Картометрический метод	2,50	-
168	469543,32	1322090,44	Картометрический метод	2,50	-
169	469553,31	1322092,16	Картометрический метод	2,50	-
170	469560,14	1322091,04	Картометрический метод	2,50	-
171	469569,9	1322085,82	Картометрический метод	2,50	-
172	469573,34	1322073,59	Картометрический метод	2,50	-
173	469581,4	1322135,31	Картометрический метод	2,50	-
174	469579,14	1322140,68	Картометрический метод	2,50	-
175	469577,37	1322123,09	Картометрический метод	2,50	-
176	469570,41	1322113,48	Картометрический метод	2,50	-
177	469552,8	1322109,14	Картометрический метод	2,50	-
178	469541,62	1322112,05	Картометрический метод	2,50	-
179	469534,84	1322114,5	Картометрический метод	2,50	-
180	469528,09	1322123,91	Картометрический метод	2,50	-
181	469522,01	1322158,36	Картометрический метод	2,50	-
182	469445,52	1322148,25	Картометрический метод	2,50	-
183	469445,72	1322121,7	Картометрический метод	2,50	-
184	469440,8	1322108,11	Картометрический метод	2,50	-
185	469385,64	1322096,81	Картометрический метод	2,50	-
186	469278,68	1322064,18	Картометрический метод	2,50	-
187	469260,67	1322057,09	Картометрический метод	2,50	-
1	469250,29	1322053,01	Картометрический метод	2,50	-
3V2					
188	469980,77	1324919,15	Картометрический метод	2,50	-
189	469978,94	1324913,88	Картометрический метод	2,50	-

Сведения о местоположении границ объекта

190	469968,77	1324907,29	Картометрический метод	2,50	-
191	469950,34	1324904,25	Картометрический метод	2,50	-
192	469932,66	1324905,5	Картометрический метод	2,50	-
193	469876,69	1324914,07	Картометрический метод	2,50	-
194	469818,18	1324924,09	Картометрический метод	2,50	-
195	469768,99	1324930,83	Картометрический метод	2,50	-
196	469734,5	1324933,83	Картометрический метод	2,50	-
197	469712,15	1324933,13	Картометрический метод	2,50	-
198	469686,56	1324931,26	Картометрический метод	2,50	-
199	469666,62	1324927,42	Картометрический метод	2,50	-
200	469633,19	1324916,97	Картометрический метод	2,50	-
201	469616,08	1324910,34	Картометрический метод	2,50	-
202	469593,87	1324900,36	Картометрический метод	2,50	-
203	469574,73	1324891,5	Картометрический метод	2,50	-
204	469541,6	1324874,05	Картометрический метод	2,50	-
205	469464,1	1324833,67	Картометрический метод	2,50	-
206	469300,67	1324749,03	Картометрический метод	2,50	-
207	469184,45	1324690,32	Картометрический метод	2,50	-
208	469071,49	1324635,34	Картометрический метод	2,50	-
209	469004,67	1324603,52	Картометрический метод	2,50	-
210	468912,33	1324555,68	Картометрический метод	2,50	-
211	468814,14	1324509,27	Картометрический метод	2,50	-
212	468571,33	1324389,23	Картометрический метод	2,50	-
213	468229,75	1324225,3	Картометрический метод	2,50	-
214	468146,7	1324185,94	Картометрический метод	2,50	-
215	468060,11	1324144,47	Картометрический метод	2,50	-
216	467979,93	1324105,41	Картометрический метод	2,50	-
217	467771,05	1323992,43	Картометрический метод	2,50	-
218	467511,72	1323843,13	Картометрический метод	2,50	-
219	467073,77	1323598,69	Картометрический метод	2,50	-
220	466817,51	1323453,99	Картометрический метод	2,50	-
221	466564,32	1323311,15	Картометрический метод	2,50	-
222	466352,55	1323192,6	Картометрический метод	2,50	-
223	466205,98	1323109,83	Картометрический метод	2,50	-
224	466071,47	1323033,18	Картометрический метод	2,50	-
225	465898,55	1322936,55	Картометрический метод	2,50	-
226	465649,69	1322796,72	Картометрический метод	2,50	-
227	465364,17	1322635,07	Картометрический метод	2,50	-
228	465354,66	1322626,19	Картометрический метод	2,50	-
229	465358,54	1322616,58	Картометрический метод	2,50	-
230	465353,61	1322614,29	Картометрический метод	2,50	-
231	465349,63	1322619,44	Картометрический метод	2,50	-
232	465374,99	1322664,17	Картометрический метод	2,50	-
233	465339,86	1322814,14	Картометрический метод	2,50	-
234	465888,77	1322953,99	Картометрический метод	2,50	-
235	466061,64	1323050,6	Картометрический метод	2,50	-
236	466196,12	1323127,23	Картометрический метод	2,50	-
237	466342,74	1323210,03	Картометрический метод	2,50	-
238	466554,53	1323328,58	Картометрический метод	2,50	-
239	466807,68	1323471,41	Картометрический метод	2,50	-
240	467063,93	1323616,09	Картометрический метод	2,50	-

Сведения о местоположении границ объекта

241	467332,87	1323766,76	Картометрический метод	2,50	-
242	467971,78	1324120,55	Картометрический метод	2,50	-
243	468850,72	1324554,41	Картометрический метод	2,50	-
244	468903,74	1324577,44	Картометрический метод	2,50	-
245	468995,87	1324621,49	Картометрический метод	2,50	-
246	469062,82	1324653,36	Картометрический метод	2,50	-
247	469175,63	1324708,27	Картометрический метод	2,50	-
248	469291,58	1324765,82	Картометрический метод	2,50	-
249	469454,84	1324851,39	Картометрический метод	2,50	-
250	469532,32	1324891,77	Картометрический метод	2,50	-
251	469565,87	1324909,44	Картометрический метод	2,50	-
252	469585,57	1324918,55	Картометрический метод	2,50	-
253	469608,36	1324928,8	Картометрический метод	2,50	-
254	469626,76	1324935,93	Картометрический метод	2,50	-
255	469645,78	1324941,49	Картометрический метод	2,50	-
256	469660,17	1324945,44	Картометрический метод	2,50	-
257	469683,45	1324951,09	Картометрический метод	2,50	-
258	469711,11	1324953,11	Картометрический метод	2,50	-
259	469735,05	1324953,86	Картометрический метод	2,50	-
260	469771,21	1324950,71	Картометрический метод	2,50	-
261	469821,23	1324943,86	Картометрический метод	2,50	-
262	469879,9	1324933,81	Картометрический метод	2,50	-
263	469934,88	1324925,39	Картометрический метод	2,50	-
264	469949,4	1324924,37	Картометрический метод	2,50	-
265	469949,62	1324924,4	Картометрический метод	2,50	-
266	469949,63	1324924,4	Картометрический метод	2,50	-
188	469980,77	1324919,15	Картометрический метод	2,50	-
ЗУЗ					
267	469561,3	1329074,81	Картометрический метод	2,50	-
268	469337,48	1329009,72	Картометрический метод	2,50	-
269	469336,57	1329014,67	Картометрический метод	2,50	-
270	469247,79	1328974,91	Картометрический метод	2,50	-
271	469034,21	1328885,03	Картометрический метод	2,50	-
272	468827,93	1328816,37	Картометрический метод	2,50	-
273	468685,35	1328776,12	Картометрический метод	2,50	-
274	468633,78	1328771,16	Картометрический метод	2,50	-
275	468608,41	1328777,78	Картометрический метод	2,50	-
276	468563,11	1328872,66	Картометрический метод	2,50	-
277	468538,22	1328971,11	Картометрический метод	2,50	-
278	468535	1329019,86	Картометрический метод	2,50	-
279	468534,51	1329095,35	Картометрический метод	2,50	-
280	468541,56	1329184,79	Картометрический метод	2,50	-
281	468541,12	1329197,91	Картометрический метод	2,50	-
282	468535,43	1329212,6	Картометрический метод	2,50	-
283	468526,22	1329224,72	Картометрический метод	2,50	-
284	468516,82	1329239,86	Картометрический метод	2,50	-
285	468498,74	1329238,78	Картометрический метод	2,50	-
286	468500,72	1329230,55	Картометрический метод	2,50	-
287	468504,57	1329220,51	Картометрический метод	2,50	-
288	468509,15	1329212,9	Картометрический метод	2,50	-
289	468516,05	1329204,06	Картометрический метод	2,50	-

Сведения о местоположении границ объекта

290	468521,45	1329194,28	Картометрический метод	2,50	-
291	468506,4	1329058,75	Картометрический метод	2,50	-
292	468533,77	1328898,64	Картометрический метод	2,50	-
293	468598,09	1328756,29	Картометрический метод	2,50	-
294	468619,99	1328750,71	Картометрический метод	2,50	-
295	468622,9	1328750,77	Картометрический метод	2,50	-
296	468702,03	1328758,64	Картометрический метод	2,50	-
297	469011,67	1328853,86	Картометрический метод	2,50	-
298	469274,35	1328964,3	Картометрический метод	2,50	-
299	469345,13	1328994,06	Картометрический метод	2,50	-
267	469561,3	1329074,81	Картометрический метод	2,50	-

3. Сведения о характерных точках части (частей) границы объекта

Обозначение характерных точек части границы	Координаты, м		Метод определения координат характерной точки	Средняя квадратическая погрешность положения характерной точки (Мт), м	Описание обозначения точки на местности (при наличии)
	X	Y			
1	2	3	4	5	6
Часть № -					
-	-	-	-	-	-



Объекты, имеющие земельные участки и объекты недвижимости

■ 1 - кадастровый номер участка, сведения о котором внесены в Единый государственный реестр недвижимости
----- - кадастровый номер участка, сведения о котором внесены в Единый государственный реестр недвижимости

Генплан: _____ Дата: «___» _____ г.

Масштаб: 1:_____ (или другой масштаб, позволяющий однозначно идентифицировать объекты)

ОПИСАНИЕ МЕСТОПОЛОЖЕНИЯ ГРАНИЦ

4.2 Зона сельскохозяйственного использования

(наименование объекта местоположение границ, которого описано (далее - объект)

Раздел 1

Сведения об объекте		
№ п/п	Характеристики объекта	Описание характеристик
1	2	3
1	Местоположение объекта	<i>Российская Федерация, Рязанская область, р-н Рыбновский, с/п Кузьминское</i>
2	Площадь объекта \pm величина погрешности определения площади ($P \pm \Delta P$)	<i>2322471 кв.м. \pm 3470 кв.м.</i>
3	Иные характеристики объекта	<i>Номер зоны:</i>

Раздел 2

Сведения о местоположении границ объекта

1. Система координат *МСК-62*

2. Сведения о характерных точках границ объекта

Обозначение характерных точек границы	Координаты, м		Метод определения координат характерной точки	Средняя квадратическая погрешность положения характерной точки (М), м	Описание обозначения точки на местности (при наличии)
	X	Y			
1	2	3	4	5	6
<i>33/1</i>					
1	469504,32	1320335,41	Картометрический метод	2,50	-
2	469503,67	1320301,9	Картометрический метод	2,50	-
3	469499,65	1320308,63	Картометрический метод	2,50	-
4	469503,96	1320308,31	Картометрический метод	2,50	-
5	469503,73	1320347,5	Картометрический метод	2,50	-
6	469500,62	1320875,32	Картометрический метод	2,50	-
7	469499,97	1320875,32	Картометрический метод	2,50	-
8	469499,97	1320876,32	Картометрический метод	2,50	-
9	469500,62	1320876,32	Картометрический метод	2,50	-
10	469500,43	1320907,81	Картометрический метод	2,50	-
11	469499,96	1320933,02	Картометрический метод	2,50	-
12	469499,96	1320934,02	Картометрический метод	2,50	-
13	469499,97	1320990,96	Картометрический метод	2,50	-
14	469493,97	1321144,2	Картометрический метод	2,50	-
15	469490,67	1321183,82	Картометрический метод	2,50	-
16	469485	1321203,05	Картометрический метод	2,50	-
17	469487,24	1321216,35	Картометрический метод	2,50	-
18	469486,58	1321294,65	Картометрический метод	2,50	-
19	469480,38	1321317,22	Картометрический метод	2,50	-
20	469479,13	1321328,31	Картометрический метод	2,50	-
21	469478,02	1321414,26	Картометрический метод	2,50	-
22	469476,9	1321593,72	Картометрический метод	2,50	-
23	469422,9	1321597,9	Картометрический метод	2,50	-
24	469393,47	1321604,03	Картометрический метод	2,50	-
25	469345,71	1321599,46	Картометрический метод	2,50	-
26	469345,58	1321641,43	Картометрический метод	2,50	-
27	469354,17	1321764,18	Картометрический метод	2,50	-
28	469363,35	1321829,43	Картометрический метод	2,50	-
29	469366,23	1321850,27	Картометрический метод	2,50	-
30	469371,92	1321857,59	Картометрический метод	2,50	-
31	469399,36	1321865,12	Картометрический метод	2,50	-
32	469285,71	1321880,68	Картометрический метод	2,50	-
33	469294,28	1321807,19	Картометрический метод	2,50	-
34	469262,62	1321812,36	Картометрический метод	2,50	-
35	469261,84	1322031,75	Картометрический метод	2,50	-
36	469252,6	1322027,98	Картометрический метод	2,50	-
37	469254,15	1322024,96	Картометрический метод	2,50	-
38	469251,15	1322023,41	Картометрический метод	2,50	-

Сведения о местоположении границ объекта

39	469248,39	1322020,97	Картометрический метод	2,50	-
40	469244,88	1322016,04	Картометрический метод	2,50	-
41	469242,5	1322010,37	Картометрический метод	2,50	-
42	469240,54	1322006,17	Картометрический метод	2,50	-
43	469237,21	1322001,42	Картометрический метод	2,50	-
44	469232,57	1321991,69	Картометрический метод	2,50	-
45	469232,05	1321986,23	Картометрический метод	2,50	-
46	469233,25	1321976,93	Картометрический метод	2,50	-
47	469206,68	1321972,41	Картометрический метод	2,50	-
48	469204,66	1321978,44	Картометрический метод	2,50	-
49	469201,64	1321983,95	Картометрический метод	2,50	-
50	469195,82	1321989,83	Картометрический метод	2,50	-
51	469188,26	1321993,28	Картометрический метод	2,50	-
52	469182,39	1321993,33	Картометрический метод	2,50	-
53	469175,81	1321991,65	Картометрический метод	2,50	-
54	469169,89	1321989,17	Картометрический метод	2,50	-
55	469168,45	1321992,12	Картометрический метод	2,50	-
56	469056,31	1321943,98	Картометрический метод	2,50	-
57	469013,4	1321928,33	Картометрический метод	2,50	-
58	468971,93	1321914,59	Картометрический метод	2,50	-
59	468934,44	1321904,83	Картометрический метод	2,50	-
60	468895,01	1321898,91	Картометрический метод	2,50	-
61	468858,19	1321894,54	Картометрический метод	2,50	-
62	468816,84	1321892,23	Картометрический метод	2,50	-
63	468776,59	1321891,82	Картометрический метод	2,50	-
64	468741,54	1321891,99	Картометрический метод	2,50	-
65	468673,36	1321892,47	Картометрический метод	2,50	-
66	468620,45	1321893,07	Картометрический метод	2,50	-
67	468496,74	1321894,7	Картометрический метод	2,50	-
68	468388,67	1321899,69	Картометрический метод	2,50	-
69	468378,91	1321900,94	Картометрический метод	2,50	-
70	468368,67	1321899,46	Картометрический метод	2,50	-
71	468308,25	1321898,25	Картометрический метод	2,50	-
72	468269,17	1321900,79	Картометрический метод	2,50	-
73	468152,12	1321899,88	Картометрический метод	2,50	-
74	468048,79	1321900,55	Картометрический метод	2,50	-
75	467935,42	1321902,79	Картометрический метод	2,50	-
76	467816,25	1321903,55	Картометрический метод	2,50	-
77	467709,22	1321904,74	Картометрический метод	2,50	-
78	467618,38	1321905,69	Картометрический метод	2,50	-
79	467415,97	1321904,59	Картометрический метод	2,50	-
80	467292,2	1321889,99	Картометрический метод	2,50	-
81	467290,86	1321877,49	Картометрический метод	2,50	-
82	467279,75	1321876,88	Картометрический метод	2,50	-
83	467279,75	1321895,33	Картометрический метод	2,50	-
84	467261,32	1321908,07	Картометрический метод	2,50	-
85	466005,76	1321920,76	Картометрический метод	2,50	-
86	465933,44	1321925,44	Картометрический метод	2,50	-
87	465897,88	1321929,68	Картометрический метод	2,50	-
88	465853,4	1321936,33	Картометрический метод	2,50	-
89	465821,01	1321946,36	Картометрический метод	2,50	-

Сведения о местоположении границ объекта

90	465773,57	1321964,59	Картометрический метод	2,50	-
91	465703,53	1321999,16	Картометрический метод	2,50	-
92	465355,98	1322226,56	Картометрический метод	2,50	-
93	465325,25	1322240,54	Картометрический метод	2,50	-
94	465307,46	1322259,68	Картометрический метод	2,50	-
95	465413,91	1322086,89	Картометрический метод	2,50	-
96	465480,06	1322021,24	Картометрический метод	2,50	-
97	465486,66	1321990,23	Картометрический метод	2,50	-
98	465442,18	1321421,73	Картометрический метод	2,50	-
99	466253,09	1321143,26	Картометрический метод	2,50	-
100	466400,45	1321091,51	Картометрический метод	2,50	-
101	467033,73	1320869,11	Картометрический метод	2,50	-
102	467677,25	1320719,74	Картометрический метод	2,50	-
103	468274,16	1320559,37	Картометрический метод	2,50	-
104	468839,84	1320407,39	Картометрический метод	2,50	-
1	469504,32	1320235,41	Картометрический метод	2,50	-
105	467323,75	1320851,92	Картометрический метод	2,50	-
106	467279,15	1320879,35	Картометрический метод	2,50	-
107	467264,28	1320865,87	Картометрический метод	2,50	-
108	467267,99	1320836,12	Картометрический метод	2,50	-
109	467293,08	1320830,54	Картометрический метод	2,50	-
110	467317,71	1320837,98	Картометрический метод	2,50	-
105	467323,75	1320851,92	Картометрический метод	2,50	-
111	467225,28	1320902,73	Картометрический метод	2,50	-
112	467195,63	1320959,51	Картометрический метод	2,50	-
113	467053,71	1321049,05	Картометрический метод	2,50	-
114	467026,77	1321059,87	Картометрический метод	2,50	-
115	467005,39	1321011,98	Картометрический метод	2,50	-
116	467084,69	1320976,36	Картометрический метод	2,50	-
117	467115,13	1320976,36	Картометрический метод	2,50	-
118	467151,75	1320958,76	Картометрический метод	2,50	-
119	467169,79	1320912,05	Картометрический метод	2,50	-
120	467205,79	1320884,08	Картометрический метод	2,50	-
111	467225,28	1320902,73	Картометрический метод	2,50	-
121	466758,16	1320991,42	Картометрический метод	2,50	-
122	466727,37	1321050,87	Картометрический метод	2,50	-
123	466683,59	1321060,79	Картометрический метод	2,50	-
124	466639,19	1321034,91	Картометрический метод	2,50	-
121	466758,16	1320991,42	Картометрический метод	2,50	-
ЗУ2					
125	469592,61	1322367,98	Картометрический метод	2,50	-
126	469595,52	1322405,39	Картометрический метод	2,50	-
127	469589,21	1322430,37	Картометрический метод	2,50	-
128	469584,24	1322490,96	Картометрический метод	2,50	-
129	469585,69	1322597,89	Картометрический метод	2,50	-
130	469584,35	1322600,43	Картометрический метод	2,50	-
131	469581,45	1322601,76	Картометрический метод	2,50	-
132	469242,14	1322608,6	Картометрический метод	2,50	-
133	469233,62	1322896,49	Картометрический метод	2,50	-

Сведения о местоположении границ объекта

134	469250,9	1322986,01	Картометрический метод	2,50	-
135	469264,71	1323083,2	Картометрический метод	2,50	-
136	469268,63	1323360,43	Картометрический метод	2,50	-
137	469420,66	1323376,26	Картометрический метод	2,50	-
138	469420,32	1323379,72	Картометрический метод	2,50	-
139	469382,75	1323760,99	Картометрический метод	2,50	-
140	469377,95	1323818,1	Картометрический метод	2,50	-
141	469374,4	1323854,75	Картометрический метод	2,50	-
142	469372,38	1323922,31	Картометрический метод	2,50	-
143	469392,82	1323923,59	Картометрический метод	2,50	-
144	469443,52	1323868,86	Картометрический метод	2,50	-
145	469461,02	1323871,74	Картометрический метод	2,50	-
146	469513,26	1323821,04	Картометрический метод	2,50	-
147	469562,86	1323756,4	Картометрический метод	2,50	-
148	469604,03	1323711,34	Картометрический метод	2,50	-
149	469615,76	1323683,35	Картометрический метод	2,50	-
150	469624,44	1323673,87	Картометрический метод	2,50	-
151	469631,04	1323671,62	Картометрический метод	2,50	-
152	469637,92	1323680,02	Картометрический метод	2,50	-
153	469640,34	1323690,21	Картометрический метод	2,50	-
154	469639,88	1323702,27	Картометрический метод	2,50	-
155	469634,58	1323718,32	Картометрический метод	2,50	-
156	469621,08	1323756,4	Картометрический метод	2,50	-
157	469597,39	1323816,61	Картометрический метод	2,50	-
158	469599,38	1323833,21	Картометрический метод	2,50	-
159	469625,73	1323850,25	Картометрический метод	2,50	-
160	469669,78	1323863,09	Картометрический метод	2,50	-
161	469674,44	1323872,38	Картометрический метод	2,50	-
162	469670,89	1323881,68	Картометрический метод	2,50	-
163	469621,3	1323894,08	Картометрический метод	2,50	-
164	469578,4	1323920,43	Картометрический метод	2,50	-
165	469713,62	1323937,24	Картометрический метод	2,50	-
166	469722,42	1323968,77	Картометрический метод	2,50	-
167	469738,06	1324031,78	Картометрический метод	2,50	-
168	469744,59	1324071,06	Картометрический метод	2,50	-
169	469762,43	1324164,93	Картометрический метод	2,50	-
170	469778,03	1324194,74	Картометрический метод	2,50	-
171	469782,54	1324210,83	Картометрический метод	2,50	-
172	469795,57	1324217,56	Картометрический метод	2,50	-
173	469810,45	1324274,32	Картометрический метод	2,50	-
174	469794,22	1324278,38	Картометрический метод	2,50	-
175	469788,49	1324289,3	Картометрический метод	2,50	-
176	469795,86	1324318,48	Картометрический метод	2,50	-
177	469818,53	1324366,65	Картометрический метод	2,50	-
178	469826,46	1324404,61	Картометрический метод	2,50	-
179	469853,09	1324422,46	Картометрический метод	2,50	-
180	469878,03	1324539,11	Картометрический метод	2,50	-
181	469893,32	1324632,11	Картометрический метод	2,50	-
182	469945,73	1324811,16	Картометрический метод	2,50	-
183	469963,83	1324858,87	Картометрический метод	2,50	-
184	469973,88	1324898,39	Картометрический метод	2,50	-

Сведения о местоположении границ объекта

185	469978,94	1324913,88	Картометрический метод	2,50	-
186	469968,77	1324907,29	Картометрический метод	2,50	-
187	469950,34	1324904,25	Картометрический метод	2,50	-
188	469932,66	1324905,5	Картометрический метод	2,50	-
189	469876,69	1324914,07	Картометрический метод	2,50	-
190	469818,18	1324924,09	Картометрический метод	2,50	-
191	469768,99	1324930,83	Картометрический метод	2,50	-
192	469734,5	1324933,83	Картометрический метод	2,50	-
193	469712,15	1324933,13	Картометрический метод	2,50	-
194	469686,56	1324931,26	Картометрический метод	2,50	-
195	469666,62	1324927,42	Картометрический метод	2,50	-
196	469633,19	1324916,97	Картометрический метод	2,50	-
197	469616,08	1324910,34	Картометрический метод	2,50	-
198	469593,87	1324900,36	Картометрический метод	2,50	-
199	469574,73	1324891,5	Картометрический метод	2,50	-
200	469541,6	1324874,05	Картометрический метод	2,50	-
201	469464,1	1324833,67	Картометрический метод	2,50	-
202	469300,67	1324749,03	Картометрический метод	2,50	-
203	469184,45	1324690,32	Картометрический метод	2,50	-
204	469071,49	1324635,34	Картометрический метод	2,50	-
205	469004,67	1324603,52	Картометрический метод	2,50	-
206	468912,33	1324555,68	Картометрический метод	2,50	-
207	468814,14	1324509,27	Картометрический метод	2,50	-
208	468571,33	1324389,23	Картометрический метод	2,50	-
209	468229,75	1324225,3	Картометрический метод	2,50	-
210	468146,7	1324185,94	Картометрический метод	2,50	-
211	468060,11	1324144,47	Картометрический метод	2,50	-
212	467979,93	1324105,41	Картометрический метод	2,50	-
213	467771,05	1323992,43	Картометрический метод	2,50	-
214	467511,72	1323843,13	Картометрический метод	2,50	-
215	467073,77	1323598,69	Картометрический метод	2,50	-
216	466817,51	1323453,99	Картометрический метод	2,50	-
217	466564,32	1323311,15	Картометрический метод	2,50	-
218	466352,55	1323192,6	Картометрический метод	2,50	-
219	466205,98	1323109,83	Картометрический метод	2,50	-
220	466071,47	1323033,18	Картометрический метод	2,50	-
221	465898,55	1322936,55	Картометрический метод	2,50	-
222	465649,69	1322796,72	Картометрический метод	2,50	-
223	465364,17	1322635,07	Картометрический метод	2,50	-
224	465354,66	1322626,19	Картометрический метод	2,50	-
225	465358,54	1322616,58	Картометрический метод	2,50	-
226	465353,61	1322614,29	Картометрический метод	2,50	-
227	465349,63	1322619,44	Картометрический метод	2,50	-
228	465340,01	1322602,47	Картометрический метод	2,50	-
229	465268,17	1322464	Картометрический метод	2,50	-
230	465263,42	1322330,68	Картометрический метод	2,50	-
231	465273,58	1322314,99	Картометрический метод	2,50	-
232	465284,76	1322312,1	Картометрический метод	2,50	-
233	465718,06	1322028,6	Картометрический метод	2,50	-
234	465788,1	1321994,03	Картометрический метод	2,50	-
235	465830,71	1321977,65	Картометрический метод	2,50	-

Сведения о местоположении границ объекта

236	465843,5	1321973,69	Картометрический метод	2,50	-
237	465869,44	1322046	Картометрический метод	2,50	-
238	465878,96	1322042,67	Картометрический метод	2,50	-
239	465853,9	1321970,47	Картометрический метод	2,50	-
240	465861,81	1321968,02	Картометрический метод	2,50	-
241	465931,53	1321956,19	Картометрический метод	2,50	-
242	466006,08	1321951,94	Картометрический метод	2,50	-
243	467268,39	1321939,18	Картометрический метод	2,50	-
244	467279,94	1321944,37	Картометрический метод	2,50	-
245	467282,18	1322025,54	Картометрический метод	2,50	-
246	467302,62	1322025,36	Картометрический метод	2,50	-
247	467301,62	1321943,17	Картометрический метод	2,50	-
248	467460,31	1321937,64	Картометрический метод	2,50	-
249	467623,73	1321929,85	Картометрический метод	2,50	-
250	467707,91	1321929,3	Картометрический метод	2,50	-
251	467817,82	1321927,98	Картометрический метод	2,50	-
252	467935,1	1321926,47	Картометрический метод	2,50	-
253	468047,63	1321924,97	Картометрический метод	2,50	-
254	468156,1	1321923,36	Картометрический метод	2,50	-
255	468269,4	1321921,24	Картометрический метод	2,50	-
256	468309,94	1321922,49	Картометрический метод	2,50	-
257	468368,53	1321919,18	Картометрический метод	2,50	-
258	468379,33	1321918,85	Картометрический метод	2,50	-
259	468388,53	1321919,74	Картометрический метод	2,50	-
260	468498,78	1321920,69	Картометрический метод	2,50	-
261	468620,37	1321919,3	Картометрический метод	2,50	-
262	468669,27	1321918,83	Картометрический метод	2,50	-
263	468741,56	1321918,01	Картометрический метод	2,50	-
264	468779,04	1321917,26	Картометрический метод	2,50	-
265	468816,73	1321917,73	Картометрический метод	2,50	-
266	468849,61	1321919,5	Картометрический метод	2,50	-
267	468890,41	1321923,31	Картометрический метод	2,50	-
268	468925,67	1321928,98	Картометрический метод	2,50	-
269	468968	1321939,06	Картометрический метод	2,50	-
270	469006,75	1321950,8	Картометрический метод	2,50	-
271	469049,87	1321967,46	Картометрический метод	2,50	-
272	469084,79	1321981,51	Картометрический метод	2,50	-
273	469156,68	1322013,92	Картометрический метод	2,50	-
274	469158,92	1322014,89	Картометрический метод	2,50	-
275	469156,96	1322018,67	Картометрический метод	2,50	-
276	469169,57	1322025,51	Картометрический метод	2,50	-
277	469173,82	1322030,95	Картометрический метод	2,50	-
278	469176,03	1322036,92	Картометрический метод	2,50	-
279	469178,27	1322041,79	Картометрический метод	2,50	-
280	469182,01	1322047,45	Картометрический метод	2,50	-
281	469188,85	1322054,18	Картометрический метод	2,50	-
282	469191,51	1322057,85	Картометрический метод	2,50	-
283	469193,79	1322063,87	Картометрический метод	2,50	-
284	469195,08	1322074,05	Картометрический метод	2,50	-
285	469191,07	1322088,65	Картометрический метод	2,50	-
286	469192,96	1322127,06	Картометрический метод	2,50	-

Сведения о местоположении границ объекта

287	469193	1322134,92	Картометрический метод	2,50	-
288	469193,07	1322157,61	Картометрический метод	2,50	-
289	469193,83	1322173	Картометрический метод	2,50	-
290	469196,37	1322188,76	Картометрический метод	2,50	-
291	469200,62	1322203,7	Картометрический метод	2,50	-
292	469207,05	1322217,94	Картометрический метод	2,50	-
293	469215,52	1322231,05	Картометрический метод	2,50	-
294	469225,65	1322242,9	Картометрический метод	2,50	-
295	469237,37	1322253,17	Картометрический метод	2,50	-
296	469250,34	1322261,74	Картометрический метод	2,50	-
297	469256,11	1322264,5	Картометрический метод	2,50	-
298	469264,31	1322268,5	Картометрический метод	2,50	-
299	469278,98	1322273,4	Картометрический метод	2,50	-
300	469286,03	1322274,91	Картометрический метод	2,50	-
301	469299,62	1322276,81	Картометрический метод	2,50	-
302	469314,27	1322277,75	Картометрический метод	2,50	-
303	469332,83	1322278,15	Картометрический метод	2,50	-
304	469342,04	1322279,25	Картометрический метод	2,50	-
305	469372,78	1322278,42	Картометрический метод	2,50	-
306	469410,65	1322278,46	Картометрический метод	2,50	-
307	469414,7	1322276,03	Картометрический метод	2,50	-
308	469422,25	1322275,62	Картометрический метод	2,50	-
309	469428,52	1322277,78	Картометрический метод	2,50	-
310	469430,27	1322277,79	Картометрический метод	2,50	-
311	469454,91	1322284,68	Картометрический метод	2,50	-
312	469454,91	1322317,3	Картометрический метод	2,50	-
313	469454,91	1322342,48	Картометрический метод	2,50	-
314	469497,41	1322366,28	Картометрический метод	2,50	-
125	469592,61	1322367,98	Картометрический метод	2,50	-
315	466080,98	1322564,74	Картометрический метод	2,50	-
316	466080,98	1322579,5	Картометрический метод	2,50	-
317	466086,69	1322595,05	Картометрический метод	2,50	-
318	466093,97	1322625,74	Картометрический метод	2,50	-
319	466085,24	1322640,2	Картометрический метод	2,50	-
320	466073,46	1322648,78	Картометрический метод	2,50	-
321	466046,21	1322648,3	Картометрический метод	2,50	-
322	466029,22	1322635,93	Картометрический метод	2,50	-
323	466023,02	1322625,77	Картометрический метод	2,50	-
324	466020,64	1322608,6	Картометрический метод	2,50	-
325	466027,19	1322589,49	Картометрический метод	2,50	-
326	466037,18	1322579,67	Картометрический метод	2,50	-
327	466037,44	1322564,03	Картометрический метод	2,50	-
315	466080,98	1322564,74	Картометрический метод	2,50	-
873	467268,39	1321939,18	Картометрический метод	2,50	-
874	467279,94	1321944,37	Картометрический метод	2,50	-
875	467282,18	1322025,54	Картометрический метод	2,50	-
876	467297,47	1322580,65	Картометрический метод	2,50	-
877	465319,55	1322548,29	Картометрический метод	2,50	-
878	465291,59	1322501,57	Картометрический метод	2,50	-

Сведения о местоположении границ объекта

879	465284,76	1322312,1	Картометрический метод	2,50	-
880	465718,06	1322028,6	Картометрический метод	2,50	-
881	465788,1	1321994,03	Картометрический метод	2,50	-
882	465830,71	1321977,65	Картометрический метод	2,50	-
883	465843,5	1321973,69	Картометрический метод	2,50	-
884	465869,44	1322046	Картометрический метод	2,50	-
885	465878,96	1322042,67	Картометрический метод	2,50	-
886	465853,9	1321970,47	Картометрический метод	2,50	-
887	465861,81	1321968,02	Картометрический метод	2,50	-
888	465931,53	1321956,19	Картометрический метод	2,50	-
889	466006,08	1321951,94	Картометрический метод	2,50	-
873	467268,39	1321939,18	Картометрический метод	2,50	-
3У3					
328	469949,63	1324924,4	Картометрический метод	2,50	-
329	469835,38	1324943,67	Картометрический метод	2,50	-
330	469821,13	1324954,18	Картометрический метод	2,50	-
331	469807,75	1324966,23	Картометрический метод	2,50	-
332	469792,29	1324979,81	Картометрический метод	2,50	-
333	469758,18	1324997,29	Картометрический метод	2,50	-
334	469725,05	1325011,61	Картометрический метод	2,50	-
335	469699,36	1325040,63	Картометрический метод	2,50	-
336	469693,94	1325046,75	Картометрический метод	2,50	-
337	469684,17	1325071,74	Картометрический метод	2,50	-
338	469682,15	1325076,86	Картометрический метод	2,50	-
339	469683,88	1325086,13	Картометрический метод	2,50	-
340	469690,27	1325124,17	Картометрический метод	2,50	-
341	469698,47	1325142,96	Картометрический метод	2,50	-
342	469741,05	1325240,55	Картометрический метод	2,50	-
343	469744,54	1325254,89	Картометрический метод	2,50	-
344	469754,86	1325297,23	Картометрический метод	2,50	-
345	469791,93	1325493,71	Картометрический метод	2,50	-
346	469949,57	1325441,77	Картометрический метод	2,50	-
347	469966,09	1325428,09	Картометрический метод	2,50	-
348	469987,73	1325491,47	Картометрический метод	2,50	-
349	470056,3	1325459,84	Картометрический метод	2,50	-
350	470043,16	1325544,02	Картометрический метод	2,50	-
351	470044,48	1325669,58	Картометрический метод	2,50	-
352	470064,36	1325740,71	Картометрический метод	2,50	-
353	470075,16	1325922,68	Картометрический метод	2,50	-
354	470087,5	1326142,65	Картометрический метод	2,50	-
355	470089,9	1326196,28	Картометрический метод	2,50	-
356	470097,38	1326363,48	Картометрический метод	2,50	-
357	470125,98	1326591,82	Картометрический метод	2,50	-
358	470126,91	1326640,66	Картометрический метод	2,50	-
359	470127,24	1326658,2	Картометрический метод	2,50	-
360	470119,21	1326699,57	Картометрический метод	2,50	-
361	470058,32	1327013,25	Картометрический метод	2,50	-
362	470005,28	1327367,04	Картометрический метод	2,50	-
363	469997,47	1327372,11	Картометрический метод	2,50	-
364	469749,63	1327345,23	Картометрический метод	2,50	-
365	469743	1327314,39	Картометрический метод	2,50	-

Сведения о местоположении границ объекта

366	469712	1327303,59	Картометрический метод	2,50	-
367	469662,92	1327309,83	Картометрический метод	2,50	-
368	469614,24	1327343,32	Картометрический метод	2,50	-
369	469582	1327383,13	Картометрический метод	2,50	-
370	469684,86	1327593,23	Картометрический метод	2,50	-
371	469747,39	1327562,62	Картометрический метод	2,50	-
372	469744,75	1327628,77	Картометрический метод	2,50	-
373	469885,01	1327649,93	Картометрический метод	2,50	-
374	469877,12	1327693,87	Картометрический метод	2,50	-
375	469866,48	1327753,11	Картометрический метод	2,50	-
376	469939,83	1327759,82	Картометрический метод	2,50	-
377	469921,54	1327840,39	Картометрический метод	2,50	-
378	469910,55	1327956,76	Картометрический метод	2,50	-
379	469906,84	1327976,61	Картометрический метод	2,50	-
380	469906,67	1328008,44	Картометрический метод	2,50	-
381	469893,73	1328122,02	Картометрический метод	2,50	-
382	469892,95	1328121,8	Картометрический метод	2,50	-
383	469888,87	1328146,15	Картометрический метод	2,50	-
384	469890,92	1328146,68	Картометрический метод	2,50	-
385	469885,23	1328196,71	Картометрический метод	2,50	-
386	469685,36	1328197,22	Картометрический метод	2,50	-
387	469326,5	1328198,12	Картометрический метод	2,50	-
388	469274,35	1328964,3	Картометрический метод	2,50	-
389	469011,67	1328853,86	Картометрический метод	2,50	-
390	468702,03	1328758,64	Картометрический метод	2,50	-
391	468622,9	1328750,77	Картометрический метод	2,50	-
392	468619,99	1328750,71	Картометрический метод	2,50	-
393	468598,09	1328756,29	Картометрический метод	2,50	-
394	468533,77	1328898,64	Картометрический метод	2,50	-
395	468506,4	1329058,75	Картометрический метод	2,50	-
396	468521,45	1329194,28	Картометрический метод	2,50	-
397	468516,05	1329204,06	Картометрический метод	2,50	-
398	468509,15	1329212,9	Картометрический метод	2,50	-
399	468504,57	1329220,51	Картометрический метод	2,50	-
400	468500,72	1329230,55	Картометрический метод	2,50	-
401	468498,74	1329238,78	Картометрический метод	2,50	-
402	468487,24	1329238,06	Картометрический метод	2,50	-
403	468455,28	1329245,64	Картометрический метод	2,50	-
404	468439,85	1329245,9	Картометрический метод	2,50	-
405	468420,88	1329239,08	Картометрический метод	2,50	-
406	468405,25	1329234,97	Картометрический метод	2,50	-
407	468397,47	1329221,08	Картометрический метод	2,50	-
408	468384,42	1329219,41	Картометрический метод	2,50	-
409	468333,18	1329220,2	Картометрический метод	2,50	-
410	468308,26	1329226,43	Картометрический метод	2,50	-
411	468302,24	1329238,7	Картометрический метод	2,50	-
412	468290,15	1329248,34	Картометрический метод	2,50	-
413	468263,77	1329260,25	Картометрический метод	2,50	-
414	468254,87	1329260,25	Картометрический метод	2,50	-
415	468236,18	1329254,91	Картометрический метод	2,50	-
416	468218,38	1329238,89	Картометрический метод	2,50	-

Сведения о местоположении границ объекта

417	468211,26	1329225,54	Картометрический метод	2,50	-
418	468211,26	1329208,63	Картометрический метод	2,50	-
419	468085,93	1329195,28	Картометрический метод	2,50	-
420	468007,64	1329197,06	Картометрический метод	2,50	-
421	468000,8	1329199,43	Картометрический метод	2,50	-
422	467999,2	1329286,48	Картометрический метод	2,50	-
423	468001,64	1329298,47	Картометрический метод	2,50	-
424	468000,82	1329344,77	Картометрический метод	2,50	-
425	468001,86	1329447,54	Картометрический метод	2,50	-
426	468066,12	1329456,96	Картометрический метод	2,50	-
427	468051,64	1329515,09	Картометрический метод	2,50	-
428	468059,59	1329522,26	Картометрический метод	2,50	-
429	468062,14	1329572,59	Картометрический метод	2,50	-
430	468059,26	1329587,53	Картометрический метод	2,50	-
431	468062,33	1329596,84	Картометрический метод	2,50	-
432	468075,68	1329606,63	Картометрический метод	2,50	-
433	468077,46	1329607,93	Картометрический метод	2,50	-
434	468032,86	1329634,51	Картометрический метод	2,50	-
435	467919,1	1329661,87	Картометрический метод	2,50	-
436	467878,3	1329666,18	Картометрический метод	2,50	-
437	467839,85	1329710,85	Картометрический метод	2,50	-
438	467817,52	1329709,02	Картометрический метод	2,50	-
439	467616,91	1329682,44	Картометрический метод	2,50	-
440	467348,54	1329634,34	Картометрический метод	2,50	-
441	467199,55	1329598	Картометрический метод	2,50	-
442	467240,1	1329335,07	Картометрический метод	2,50	-
443	467282,96	1329055,28	Картометрический метод	2,50	-
444	467324,25	1328779,48	Картометрический метод	2,50	-
445	467386,07	1328460,92	Картометрический метод	2,50	-
446	468173,89	1328577,8	Картометрический метод	2,50	-
447	468265,52	1328639,92	Картометрический метод	2,50	-
448	468296,86	1328500,21	Картометрический метод	2,50	-
449	468160,55	1328395,4	Картометрический метод	2,50	-
450	468069,85	1328212,64	Картометрический метод	2,50	-
451	467960,79	1328172,93	Картометрический метод	2,50	-
452	467998,18	1327615,48	Картометрический метод	2,50	-
453	467896,13	1327672,01	Картометрический метод	2,50	-
454	467868,26	1327475,52	Картометрический метод	2,50	-
455	467976,43	1327153,01	Картометрический метод	2,50	-
456	468178,37	1326984,42	Картометрический метод	2,50	-
457	467674,78	1326683,66	Картометрический метод	2,50	-
458	467360,37	1326565,99	Картометрический метод	2,50	-
459	467376,1	1326460,13	Картометрический метод	2,50	-
460	467377,46	1326007,69	Картометрический метод	2,50	-
461	467373,39	1325542,6	Картометрический метод	2,50	-
462	467376,5	1325120,39	Картометрический метод	2,50	-
463	467375,63	1324706,52	Картометрический метод	2,50	-
464	467316,89	1324520,37	Картометрический метод	2,50	-
465	467318,15	1324162,86	Картометрический метод	2,50	-
466	467312,79	1323765,65	Картометрический метод	2,50	-
467	466773,08	1323470,41	Картометрический метод	2,50	-

Сведения о местоположении границ объекта

468	466318,26	1323214,59	Картометрический метод	2,50	-
469	466215,86	1323157,15	Картометрический метод	2,50	-
470	466196,17	1323146,11	Картометрический метод	2,50	-
471	465761,7	1322902,44	Картометрический метод	2,50	-
472	465388,42	1322687,84	Картометрический метод	2,50	-
473	465374,99	1322664,17	Картометрический метод	2,50	-
474	465339,86	1322814,14	Картометрический метод	2,50	-
475	465888,77	1322953,99	Картометрический метод	2,50	-
476	466061,64	1323050,6	Картометрический метод	2,50	-
477	466196,12	1323127,23	Картометрический метод	2,50	-
478	466342,74	1323210,03	Картометрический метод	2,50	-
479	466554,53	1323328,58	Картометрический метод	2,50	-
480	466807,68	1323471,41	Картометрический метод	2,50	-
481	467063,92	1323616,09	Картометрический метод	2,50	-
482	467332,87	1323766,76	Картометрический метод	2,50	-
483	467971,78	1324120,55	Картометрический метод	2,50	-
484	468850,72	1324554,41	Картометрический метод	2,50	-
485	468903,74	1324577,44	Картометрический метод	2,50	-
486	468995,87	1324621,49	Картометрический метод	2,50	-
487	469062,82	1324653,36	Картометрический метод	2,50	-
488	469175,63	1324708,27	Картометрический метод	2,50	-
489	469291,58	1324765,82	Картометрический метод	2,50	-
490	469454,84	1324851,39	Картометрический метод	2,50	-
491	469532,32	1324891,77	Картометрический метод	2,50	-
492	469565,87	1324909,44	Картометрический метод	2,50	-
493	469585,57	1324918,55	Картометрический метод	2,50	-
494	469608,36	1324928,8	Картометрический метод	2,50	-
495	469626,76	1324935,93	Картометрический метод	2,50	-
496	469645,78	1324941,49	Картометрический метод	2,50	-
497	469660,17	1324945,44	Картометрический метод	2,50	-
498	469683,45	1324951,09	Картометрический метод	2,50	-
499	469711,11	1324953,11	Картометрический метод	2,50	-
500	469735,05	1324953,86	Картометрический метод	2,50	-
501	469771,21	1324950,71	Картометрический метод	2,50	-
502	469821,23	1324943,86	Картометрический метод	2,50	-
503	469879,9	1324933,81	Картометрический метод	2,50	-
504	469934,88	1324925,39	Картометрический метод	2,50	-
505	469949,4	1324924,37	Картометрический метод	2,50	-
506	469949,62	1324924,4	Картометрический метод	2,50	-
328	469949,63	1324924,4	Картометрический метод	2,50	-
507	469611,74	1325026,6	Картометрический метод	2,50	-
508	469588,1	1325071,39	Картометрический метод	2,50	-
509	469536,36	1325084,11	Картометрический метод	2,50	-
510	469519,88	1325049,71	Картометрический метод	2,50	-
511	469556,82	1325018,01	Картометрический метод	2,50	-
507	469611,74	1325026,6	Картометрический метод	2,50	-
512	469379,11	1325069,38	Картометрический метод	2,50	-
513	469382,38	1325118,46	Картометрический метод	2,50	-
514	469272,16	1325135,3	Картометрический метод	2,50	-

Сведения о местоположении границ объекта

515	469266,96	1325075,17	Картометрический метод	2,50	-
516	469311,94	1325078,22	Картометрический метод	2,50	-
517	469349,01	1325054,41	Картометрический метод	2,50	-
512	469379,11	1325069,38	Картометрический метод	2,50	-
518	468760,76	1325988,2	Картометрический метод	2,50	-
519	468756,42	1325996,37	Картометрический метод	2,50	-
520	468521,28	1326016,23	Картометрический метод	2,50	-
521	468326,58	1326019,2	Картометрический метод	2,50	-
522	468206,73	1326024,79	Картометрический метод	2,50	-
523	467998,74	1326041,86	Картометрический метод	2,50	-
524	467830,58	1326042,95	Картометрический метод	2,50	-
525	467397,6	1326042,95	Картометрический метод	2,50	-
526	467382,53	1326042,82	Картометрический метод	2,50	-
527	467382,73	1326020,2	Картометрический метод	2,50	-
528	467483,22	1326018,17	Картометрический метод	2,50	-
529	467923,63	1326007,97	Картометрический метод	2,50	-
530	468026,35	1326005,55	Картометрический метод	2,50	-
531	468128,87	1326003,13	Картометрический метод	2,50	-
532	468231,39	1326000,7	Картометрический метод	2,50	-
533	468334,22	1325998,28	Картометрический метод	2,50	-
534	468645,46	1325990,93	Картометрический метод	2,50	-
518	468760,76	1325988,2	Картометрический метод	2,50	-
535	468016,29	1327537,07	Картометрический метод	2,50	-
536	467998,64	1327615,21	Картометрический метод	2,50	-
537	467896,13	1327672,02	Картометрический метод	2,50	-
538	467893,89	1327656,37	Картометрический метод	2,50	-
539	467917,07	1327597,35	Картометрический метод	2,50	-
540	467918,8	1327551,23	Картометрический метод	2,50	-
541	467903,99	1327513,34	Картометрический метод	2,50	-
454	467868,26	1327475,52	Картометрический метод	2,50	-
542	467877,13	1327451,16	Картометрический метод	2,50	-
535	468016,29	1327537,07	Картометрический метод	2,50	-
543	468737,94	1327021,69	Картометрический метод	2,50	-
544	468720,64	1327050,37	Картометрический метод	2,50	-
545	468619,62	1327107,37	Картометрический метод	2,50	-
546	468447,7	1327211,11	Картометрический метод	2,50	-
547	468222,57	1327346,97	Картометрический метод	2,50	-
548	468214,24	1327328,85	Картометрический метод	2,50	-
543	468737,94	1327021,69	Картометрический метод	2,50	-
549	468024,23	1328841,92	Картометрический метод	2,50	-
550	468012,37	1328856,41	Картометрический метод	2,50	-
551	467379,01	1328500,62	Картометрический метод	2,50	-
552	467404,04	1328492,76	Картометрический метод	2,50	-
549	468024,23	1328841,92	Картометрический метод	2,50	-
853	467332,87	1323766,76	Картометрический метод	2,50	-
854	467971,78	1324120,55	Картометрический метод	2,50	-
855	468850,72	1324554,41	Картометрический метод	2,50	-

Сведения о местоположении границ объекта

856	468871,89	1324599,39	Картометрический метод	2,50	-
857	468840,13	1324668,18	Картометрический метод	2,50	-
858	468842,78	1324750,2	Картометрический метод	2,50	-
859	468826,9	1324863,97	Картометрический метод	2,50	-
860	468776,62	1324887,79	Картометрический метод	2,50	-
861	468641,66	1324861,34	Картометрический метод	2,50	-
862	468453,77	1324657,63	Картометрический метод	2,50	-
863	468387,61	1324631,18	Картометрический метод	2,50	-
864	468165,32	1324686,76	Картометрический метод	2,50	-
865	468101,81	1324744,97	Картометрический метод	2,50	-
866	468000,89	1324784,65	Картометрический метод	2,50	-
867	467797,13	1324710,58	Картометрический метод	2,50	-
868	467720,32	1324655,04	Картометрический метод	2,50	-
869	467569,89	1324604,79	Картометрический метод	2,50	-
870	467397,88	1324599,51	Картометрический метод	2,50	-
871	467339,38	1324571,29	Картометрический метод	2,50	-
872	467323,04	1324517,31	Картометрический метод	2,50	-
853	467332,87	1323766,76	Картометрический метод	2,50	-
ЗУ4					
553	469336,57	1329014,67	Картометрический метод	2,50	-
554	469309,93	1329159,01	Картометрический метод	2,50	-
555	469308,87	1329491,6	Картометрический метод	2,50	-
556	469313,75	1329607,06	Картометрический метод	2,50	-
557	468969,78	1329766,45	Картометрический метод	2,50	-
558	468993,14	1329893,14	Картометрический метод	2,50	-
559	468574,18	1330027,95	Картометрический метод	2,50	-
560	468583,31	1329664,72	Картометрический метод	2,50	-
561	468586,2	1329659,67	Картометрический метод	2,50	-
562	468601,6	1329648,47	Картометрический метод	2,50	-
563	468618,41	1329649,86	Картометрический метод	2,50	-
564	468631,01	1329640,06	Картометрический метод	2,50	-
565	468631,01	1329613,44	Картометрический метод	2,50	-
566	468611,41	1329579,83	Картометрический метод	2,50	-
567	468612,51	1329556,74	Картометрический метод	2,50	-
568	468615,34	1329523,05	Картометрический метод	2,50	-
569	468620,37	1329487,97	Картометрический метод	2,50	-
570	468626,14	1329460,03	Картометрический метод	2,50	-
571	468643,63	1329451,03	Картометрический метод	2,50	-
572	468666	1329452,18	Картометрический метод	2,50	-
573	468684,34	1329460,4	Картометрический метод	2,50	-
574	468705,45	1329469,13	Картометрический метод	2,50	-
575	468714,91	1329469,49	Картометрический метод	2,50	-
576	468723,28	1329463,31	Картометрический метод	2,50	-
577	468725,1	1329449,13	Картометрический метод	2,50	-
578	468703,05	1329434,31	Картометрический метод	2,50	-
579	468668,08	1329407,78	Картометрический метод	2,50	-
580	468666,78	1329406,79	Картометрический метод	2,50	-
581	468663,69	1329388,78	Картометрический метод	2,50	-
582	468664,33	1329373,83	Картометрический метод	2,50	-
583	468661,57	1329343,51	Картометрический метод	2,50	-
584	468651,02	1329333,48	Картометрический метод	2,50	-

Сведения о местоположении границ объекта

585	468617,84	1329308,53	Картометрический метод	2,50	-
586	468606,52	1329284,61	Картометрический метод	2,50	-
587	468601,13	1329265,32	Картометрический метод	2,50	-
588	468602,99	1329243,07	Картометрический метод	2,50	-
589	468607,36	1329224,94	Картометрический метод	2,50	-
590	468604,66	1329216,97	Картометрический метод	2,50	-
591	468598,22	1329211,76	Картометрический метод	2,50	-
592	468590,95	1329217,21	Картометрический метод	2,50	-
593	468579,31	1329228,49	Картометрический метод	2,50	-
594	468561,12	1329238,31	Картометрический метод	2,50	-
595	468526,2	1329240,49	Картометрический метод	2,50	-
596	468516,8	1329239,9	Картометрический метод	2,50	-
597	468516,82	1329239,86	Картометрический метод	2,50	-
598	468526,22	1329224,72	Картометрический метод	2,50	-
599	468535,43	1329212,6	Картометрический метод	2,50	-
600	468541,12	1329197,91	Картометрический метод	2,50	-
601	468541,56	1329184,79	Картометрический метод	2,50	-
602	468534,51	1329095,35	Картометрический метод	2,50	-
603	468535	1329019,86	Картометрический метод	2,50	-
604	468538,22	1328971,11	Картометрический метод	2,50	-
605	468563,11	1328872,66	Картометрический метод	2,50	-
606	468608,41	1328777,78	Картометрический метод	2,50	-
607	468633,78	1328771,16	Картометрический метод	2,50	-
608	468685,35	1328776,12	Картометрический метод	2,50	-
609	468827,93	1328816,37	Картометрический метод	2,50	-
610	469034,21	1328885,03	Картометрический метод	2,50	-
611	469247,79	1328974,91	Картометрический метод	2,50	-
553	469336,57	1329014,67	Картометрический метод	2,50	-
612	469184,26	1329099,54	Картометрический метод	2,50	-
613	469181,64	1329144,05	Картометрический метод	2,50	-
614	469089,03	1329152,96	Картометрический метод	2,50	-
615	469020,67	1329155,33	Картометрический метод	2,50	-
616	468984,14	1329166,9	Картометрический метод	2,50	-
617	468969,18	1329175,76	Картометрический метод	2,50	-
618	468951,39	1329180,78	Картометрический метод	2,50	-
619	468849,27	1329183,24	Картометрический метод	2,50	-
620	468795,74	1329152,09	Картометрический метод	2,50	-
621	468777,81	1329146,92	Картометрический метод	2,50	-
622	468742,88	1329134,77	Картометрический метод	2,50	-
623	468725,4	1329111,34	Картометрический метод	2,50	-
624	468722,72	1329088,55	Картометрический метод	2,50	-
625	468739,26	1329080,07	Картометрический метод	2,50	-
626	468773,22	1329077,39	Картометрический метод	2,50	-
627	468801,36	1329084,54	Картометрический метод	2,50	-
628	468811,25	1329095,45	Картометрический метод	2,50	-
629	468830,85	1329133,24	Картометрический метод	2,50	-
630	468843,81	1329137,26	Картометрический метод	2,50	-
631	468865,71	1329097,49	Картометрический метод	2,50	-
632	468877,91	1329093,73	Картометрический метод	2,50	-
633	468922,9	1329101,51	Картометрический метод	2,50	-

Сведения о местоположении границ объекта

634	468975,17	1329104,64	Картометрический метод	2,50	-
635	469017,18	1329096,6	Картометрический метод	2,50	-
636	469025,25	1329081,47	Картометрический метод	2,50	-
637	469131,33	1329077,44	Картометрический метод	2,50	-
612	469184,26	1329099,54	Картометрический метод	2,50	-
638	468903,21	1329353,33	Картометрический метод	2,50	-
639	468907,4	1329383,75	Картометрический метод	2,50	-
640	468908,74	1329433,16	Картометрический метод	2,50	-
641	468885,72	1329469,53	Картометрический метод	2,50	-
642	468811,77	1329473,46	Картометрический метод	2,50	-
643	468788,28	1329485,14	Картометрический метод	2,50	-
644	468772,04	1329519,28	Картометрический метод	2,50	-
645	468763,04	1329561,45	Картометрический метод	2,50	-
646	468739,83	1329549,65	Картометрический метод	2,50	-
647	468727,68	1329536,2	Картометрический метод	2,50	-
648	468719	1329517,34	Картометрический метод	2,50	-
649	468729,42	1329493,67	Картометрический метод	2,50	-
650	468738,53	1329466,33	Картометрический метод	2,50	-
651	468738,49	1329438,56	Картометрический метод	2,50	-
652	468783,23	1329408,61	Картометрический метод	2,50	-
653	468794,28	1329397,11	Картометрический метод	2,50	-
654	468792,5	1329375,83	Картометрический метод	2,50	-
655	468778,46	1329340,05	Картометрический метод	2,50	-
656	468761,45	1329322,6	Картометрический метод	2,50	-
657	468745,91	1329310,1	Картометрический метод	2,50	-
658	468724,21	1329294,05	Картометрический метод	2,50	-
659	468709,02	1329294,05	Картометрический метод	2,50	-
660	468703,38	1329285,37	Картометрический метод	2,50	-
661	468709,45	1329277,12	Картометрический метод	2,50	-
662	468741,94	1329266,72	Картометрический метод	2,50	-
663	468757,8	1329275,18	Картометрический метод	2,50	-
664	468794,03	1329291,71	Картометрический метод	2,50	-
665	468834,98	1329318,08	Картометрический метод	2,50	-
666	468892,23	1329342,57	Картометрический метод	2,50	-
638	468903,21	1329353,33	Картометрический метод	2,50	-
667	468902,13	1329612,17	Картометрический метод	2,50	-
668	468880	1329639,08	Картометрический метод	2,50	-
669	468850,49	1329652,1	Картометрический метод	2,50	-
670	468818,15	1329670,4	Картометрический метод	2,50	-
671	468773,24	1329685,95	Картометрический метод	2,50	-
672	468721,6	1329676,83	Картометрический метод	2,50	-
673	468713,79	1329661,64	Картометрический метод	2,50	-
674	468705,54	1329633	Картометрический метод	2,50	-
675	468686,48	1329613,36	Картометрический метод	2,50	-
676	468654,34	1329590,48	Картометрический метод	2,50	-
677	468661,28	1329573,55	Картометрический метод	2,50	-
678	468724,64	1329598,72	Картометрический метод	2,50	-
679	468738,96	1329599,59	Картометрический метод	2,50	-
680	468762,33	1329598,58	Картометрический метод	2,50	-

Сведения о местоположении границ объекта

681	468787,31	1329630,72	Картометрический метод	2,50	-
682	468865,32	1329592,14	Картометрический метод	2,50	-
683	468894,75	1329598,28	Картометрический метод	2,50	-
667	468902,13	1329612,17	Картометрический метод	2,50	-
684	469308,6	1329468,01	Картометрический метод	2,50	-
685	469308,11	1329495,17	Картометрический метод	2,50	-
686	469312,65	1329602,58	Картометрический метод	2,50	-
687	468972,43	1329760,73	Картометрический метод	2,50	-
688	468903	1329671,62	Картометрический метод	2,50	-
689	468871,75	1329686,81	Картометрический метод	2,50	-
690	468886,07	1329706,34	Картометрический метод	2,50	-
691	468934,68	1329742,35	Картометрический метод	2,50	-
692	468914,28	1329749,73	Картометрический метод	2,50	-
693	468897,79	1329743,66	Картометрический метод	2,50	-
694	468864,37	1329744,1	Картометрический метод	2,50	-
695	468855,7	1329753,21	Картометрический метод	2,50	-
696	468852,22	1329779,68	Картометрический метод	2,50	-
697	468854,83	1329788,36	Картометрический метод	2,50	-
698	468897,79	1329806,58	Картометрический метод	2,50	-
699	468913,8	1329804,34	Картометрический метод	2,50	-
700	468941,18	1329804,41	Картометрический метод	2,50	-
701	468953,33	1329810,48	Картометрический метод	2,50	-
702	468958,11	1329823,94	Картометрический метод	2,50	-
703	468922,96	1329823,5	Картометрический метод	2,50	-
704	468908,64	1329825,68	Картометрический метод	2,50	-
705	468872,14	1329843,99	Картометрический метод	2,50	-
706	468843,55	1329823,07	Картометрический метод	2,50	-
707	468835,87	1329821,54	Картометрический метод	2,50	-
708	468818,48	1329823,32	Картометрический метод	2,50	-
709	468808,09	1329826,61	Картометрический метод	2,50	-
710	468790,72	1329845,45	Картометрический метод	2,50	-
711	468776,38	1329834,09	Картометрический метод	2,50	-
712	468812,51	1329792,92	Картометрический метод	2,50	-
713	468815,46	1329752,51	Картометрический метод	2,50	-
714	468798,37	1329712,99	Картометрический метод	2,50	-
715	468848,75	1329665,12	Картометрический метод	2,50	-
716	468875,66	1329654,7	Картометрический метод	2,50	-
717	468910,81	1329626,49	Картометрический метод	2,50	-
718	468965,07	1329580,43	Картометрический метод	2,50	-
719	468978,94	1329562,69	Картометрический метод	2,50	-
720	469040,13	1329541,42	Картометрический метод	2,50	-
721	469042,81	1329531,4	Картометрический метод	2,50	-
722	469122,96	1329496,33	Картометрический метод	2,50	-
723	469171,61	1329466,01	Картометрический метод	2,50	-
724	469194,52	1329466,84	Картометрический метод	2,50	-
725	469225,9	1329480	Картометрический метод	2,50	-
726	469268,64	1329475,51	Картометрический метод	2,50	-
684	469308,6	1329468,01	Картометрический метод	2,50	-
706	468843,55	1329823,07	Картометрический метод	2,50	-

Сведения о местоположении границ объекта

727	468840,34	1329847,5	Картометрический метод	2,50	-
728	468824,29	1329869,18	Картометрический метод	2,50	-
729	468812,23	1329875,58	Картометрический метод	2,50	-
730	468799,22	1329874,38	Картометрический метод	2,50	-
731	468790,64	1329860,79	Картометрический метод	2,50	-
710	468790,72	1329845,45	Картометрический метод	2,50	-
709	468808,09	1329826,61	Картометрический метод	2,50	-
708	468818,48	1329823,32	Картометрический метод	2,50	-
707	468835,87	1329821,54	Картометрический метод	2,50	-
706	468843,55	1329823,07	Картометрический метод	2,50	-
ЗУ5					
362	470005,28	1327367,04	Картометрический метод	2,50	-
732	469985,01	1327430,2	Картометрический метод	2,50	-
733	469976,78	1327475,44	Картометрический метод	2,50	-
734	469973,08	1327538,21	Картометрический метод	2,50	-
735	469967,52	1327557,94	Картометрический метод	2,50	-
736	469971,84	1327559,35	Картометрический метод	2,50	-
737	469950,78	1327704,99	Картометрический метод	2,50	-
738	469947,97	1327724,35	Картометрический метод	2,50	-
739	469940,33	1327758	Картометрический метод	2,50	-
376	469939,83	1327759,82	Картометрический метод	2,50	-
375	469866,48	1327753,11	Картометрический метод	2,50	-
374	469877,12	1327693,87	Картометрический метод	2,50	-
373	469885,01	1327649,93	Картометрический метод	2,50	-
372	469744,75	1327628,77	Картометрический метод	2,50	-
371	469747,39	1327562,62	Картометрический метод	2,50	-
370	469684,86	1327593,23	Картометрический метод	2,50	-
369	469582	1327383,13	Картометрический метод	2,50	-
368	469614,24	1327343,32	Картометрический метод	2,50	-
367	469662,92	1327309,83	Картометрический метод	2,50	-
366	469712	1327303,59	Картометрический метод	2,50	-
365	469743	1327314,39	Картометрический метод	2,50	-
364	469749,63	1327345,23	Картометрический метод	2,50	-
363	469997,47	1327372,11	Картометрический метод	2,50	-
362	470005,28	1327367,04	Картометрический метод	2,50	-
ЗУ6					
740	470275,2	1327814,32	Картометрический метод	2,50	-
741	470291,84	1327833,33	Картометрический метод	2,50	-
742	470289,38	1327866,05	Картометрический метод	2,50	-
743	470274,51	1327889,85	Картометрический метод	2,50	-
744	470270,45	1327911,23	Картометрический метод	2,50	-
745	470250,48	1327928,35	Картометрический метод	2,50	-
746	470247,67	1327937,07	Картометрический метод	2,50	-
747	470272,55	1327950,82	Картометрический метод	2,50	-
748	470284,15	1327947,77	Картометрический метод	2,50	-
749	470352,36	1327984,69	Картометрический метод	2,50	-
750	470388,02	1327982,42	Картометрический метод	2,50	-
751	470463,5	1327991,31	Картометрический метод	2,50	-
752	470468,08	1328000,23	Картометрический метод	2,50	-
753	470465,46	1328006,78	Картометрический метод	2,50	-
754	470447,64	1328011,81	Картометрический метод	2,50	-

Сведения о местоположении границ объекта

755	470355,83	1328020,45	Картометрический метод	2,50	-
756	470347,17	1328019,33	Картометрический метод	2,50	-
757	470355,97	1328083,5	Картометрический метод	2,50	-
758	470342,85	1328105,75	Картометрический метод	2,50	-
759	470364,7	1328112,11	Картометрический метод	2,50	-
760	470385,3	1328111,66	Картометрический метод	2,50	-
761	470386,42	1328128,27	Картометрический метод	2,50	-
762	470352,64	1328129,01	Картометрический метод	2,50	-
763	470340,17	1328125,59	Картометрический метод	2,50	-
764	470331,37	1328130,12	Картометрический метод	2,50	-
765	470323,7	1328167,85	Картометрический метод	2,50	-
766	470330,91	1328175,53	Картометрический метод	2,50	-
767	470353,68	1328178,9	Картометрический метод	2,50	-
768	470374,73	1328179,64	Картометрический метод	2,50	-
769	470393,63	1328184,48	Картометрический метод	2,50	-
770	470414,65	1328191,31	Картометрический метод	2,50	-
771	470423,02	1328196,02	Картометрический метод	2,50	-
772	470427,61	1328206,21	Картометрический метод	2,50	-
773	470427,64	1328216,52	Картометрический метод	2,50	-
774	470426,65	1328227,19	Картометрический метод	2,50	-
775	470419,64	1328227,46	Картометрический метод	2,50	-
776	470409,82	1328227,16	Картометрический метод	2,50	-
777	470357,27	1328222,78	Картометрический метод	2,50	-
778	470343,76	1328232,09	Картометрический метод	2,50	-
779	470334	1328246,54	Картометрический метод	2,50	-
780	470330,63	1328268,28	Картометрический метод	2,50	-
781	470328,35	1328269,63	Картометрический метод	2,50	-
782	470320,72	1328269,29	Картометрический метод	2,50	-
783	470307,13	1328267,31	Картометрический метод	2,50	-
784	470307,02	1328272,77	Картометрический метод	2,50	-
785	470320	1328280,07	Картометрический метод	2,50	-
786	470331,01	1328281,32	Картометрический метод	2,50	-
787	470346,03	1328301,02	Картометрический метод	2,50	-
788	470361,38	1328300,9	Картометрический метод	2,50	-
789	470377,15	1328304,95	Картометрический метод	2,50	-
790	470405,73	1328322,94	Картометрический метод	2,50	-
791	470408,58	1328333,64	Картометрический метод	2,50	-
792	470388,27	1328331,37	Картометрический метод	2,50	-
793	470360,1	1328330,94	Картометрический метод	2,50	-
794	470348,34	1328341,31	Картометрический метод	2,50	-
795	470334,15	1328349,16	Картометрический метод	2,50	-
796	470307,75	1328359,58	Картометрический метод	2,50	-
797	470289,13	1328378,18	Картометрический метод	2,50	-
798	470283,45	1328387,51	Картометрический метод	2,50	-
799	470284,66	1328401,59	Картометрический метод	2,50	-
800	470290,57	1328415,56	Картометрический метод	2,50	-
801	470303,83	1328416,94	Картометрический метод	2,50	-
802	470317,31	1328417,71	Картометрический метод	2,50	-
803	470327,61	1328419,63	Картометрический метод	2,50	-
804	470327,98	1328428,45	Картометрический метод	2,50	-
805	470316,83	1328431,36	Картометрический метод	2,50	-

Сведения о местоположении границ объекта

806	470291,07	1328435,88	Картометрический метод	2,50	-
807	470286,07	1328449,19	Картометрический метод	2,50	-
808	470286,55	1328462,86	Картометрический метод	2,50	-
809	470280,71	1328495,03	Картометрический метод	2,50	-
810	470287,02	1328515,96	Картометрический метод	2,50	-
811	470339,24	1328542,51	Картометрический метод	2,50	-
812	470358,25	1328553,85	Картометрический метод	2,50	-
813	470358,25	1328567,07	Картометрический метод	2,50	-
814	470343,86	1328579	Картометрический метод	2,50	-
815	470303,75	1328593,03	Картометрический метод	2,50	-
816	470287,48	1328610,02	Картометрический метод	2,50	-
817	470289,6	1328636,08	Картометрический метод	2,50	-
818	470299,38	1328664,26	Картометрический метод	2,50	-
819	470323,04	1328686,1	Картометрический метод	2,50	-
820	470328,89	1328718,64	Картометрический метод	2,50	-
821	470316,52	1328746	Картометрический метод	2,50	-
822	470288,6	1328753,34	Картометрический метод	2,50	-
823	470288,2	1328720,56	Картометрический метод	2,50	-
824	470019,9	1328681,35	Картометрический метод	2,50	-
825	470017	1328681,26	Картометрический метод	2,50	-
826	470012,01	1328680,34	Картометрический метод	2,50	-
827	470005,49	1328753,54	Картометрический метод	2,50	-
828	469996,07	1328754,93	Картометрический метод	2,50	-
829	469964,26	1328759,44	Картометрический метод	2,50	-
830	469921,36	1328746,31	Картометрический метод	2,50	-
831	469902,68	1328886,28	Картометрический метод	2,50	-
832	469889,6	1328957,1	Картометрический метод	2,50	-
833	469831,99	1329119,11	Картометрический метод	2,50	-
834	469702,4	1329097,21	Картометрический метод	2,50	-
835	469623,24	1329092,82	Картометрический метод	2,50	-
836	469561,3	1329074,81	Картометрический метод	2,50	-
837	469345,13	1328994,06	Картометрический метод	2,50	-
388	469274,35	1328964,3	Картометрический метод	2,50	-
387	469236,5	1328198,12	Картометрический метод	2,50	-
838	469683,14	1328197,22	Картометрический метод	2,50	-
385	469885,23	1328196,71	Картометрический метод	2,50	-
839	469868,38	1328331,37	Картометрический метод	2,50	-
840	470016,12	1328365,66	Картометрический метод	2,50	-
841	470036,91	1328370,56	Картометрический метод	2,50	-
842	470186,23	1328408,49	Картометрический метод	2,50	-
843	470221,75	1328202,53	Картометрический метод	2,50	-
844	470228,98	1328059,44	Картометрический метод	2,50	-
845	470235,69	1328003,52	Картометрический метод	2,50	-
846	470237,19	1327985,72	Картометрический метод	2,50	-
847	470243,28	1327943,7	Картометрический метод	2,50	-
848	470253,81	1327852,47	Картометрический метод	2,50	-
849	470252,51	1327836,7	Картометрический метод	2,50	-
850	470252,05	1327828,65	Картометрический метод	2,50	-
851	470242,29	1327824,16	Картометрический метод	2,50	-
852	470235,88	1327808,34	Картометрический метод	2,50	-
740	470275,2	1327814,32	Картометрический метод	2,50	-

Сведения о местоположении границ объекта

3. Сведения о характерных точках части (частей) границы объекта

Обозначение характерных точек части границы	Координаты, м		Метод определения координат характерной точки	Средняя квадратическая погрешность в положении характерной точки (М), м	Описание обозначения точки на местности (при наличии)
	X	Y			
1	2	3	4	5	6
Часть № =					
-	-	-	-	-	-



Используемые условные знаки обозначения:

- 1 - характерная точка контура, середина которой независимо однозначно определяет ее на местности
- часть образованная часть контура, сведения о которой достаточно для определения местоположения

Подпись Дата «...» г.

Место для отгласки листов (при наличии) листов, обеспечивающих целостное местоположение границ объекта

Масштаб 1:25000

ОПИСАНИЕ МЕСТОПОЛОЖЕНИЯ ГРАНИЦ

5.0 Зоны рекреационного назначения

(наименование объекта местоположение границ, которого описано (далее - объект))

Раздел 1

Сведения об объекте		
№ п/п	Характеристики объекта	Описание характеристик
1	2	3
1	Местоположение объекта	<i>Российская Федерация, Рязанская область, р-н Рыбновский, с/п Кузьминское</i>
2	Площадь объекта \pm величина погрешности определения площади ($P \pm \Delta P$)	<i>26334553 кв.м. \pm 3882 кв.м.</i>
3	Иные характеристики объекта	<i>Номер зоны:</i>

Раздел 2

Сведения о местоположении границ объекта

1. Система координат *МСК-62*

2. Сведения о характерных точках границ объекта

Обозначение характерных точек границы	Координаты, м		Метод определения координат характерной точки	Средняя квадратическая погрешность положения характерной точки (М), м	Описание обозначения точки на местности (при наличии)
	X	Y			
1	2	3	4	5	6
<i>33/1</i>					
1	475900,66	1323826,73	<i>Картометрический метод</i>	2,50	-
2	475928,2	1323989,6	<i>Картометрический метод</i>	2,50	-
3	475933,25	1324042,59	<i>Картометрический метод</i>	2,50	-
4	475959,31	1324174,25	<i>Картометрический метод</i>	2,50	-
5	475953,72	1324172,08	<i>Картометрический метод</i>	2,50	-
6	475666,22	1324060,25	<i>Картометрический метод</i>	2,50	-
7	475712,13	1324477,35	<i>Картометрический метод</i>	2,50	-
8	475690,12	1324760,89	<i>Картометрический метод</i>	2,50	-
9	475560,71	1325053,05	<i>Картометрический метод</i>	2,50	-
10	475353,93	1325334,91	<i>Картометрический метод</i>	2,50	-
11	475139,82	1325574,89	<i>Картометрический метод</i>	2,50	-
12	475053,52	1325633,4	<i>Картометрический метод</i>	2,50	-
13	474964,16	1325668,51	<i>Картометрический метод</i>	2,50	-
14	474468,07	1325720,62	<i>Картометрический метод</i>	2,50	-
15	474331,44	1325752,22	<i>Картометрический метод</i>	2,50	-
16	474193,01	1325697,29	<i>Картометрический метод</i>	2,50	-
17	474154,92	1325625,13	<i>Картометрический метод</i>	2,50	-
18	474042,05	1325584,62	<i>Картометрический метод</i>	2,50	-
19	473851,58	1325455,32	<i>Картометрический метод</i>	2,50	-
20	473849,33	1325426,17	<i>Картометрический метод</i>	2,50	-
21	473665,28	1325287,58	<i>Картометрический метод</i>	2,50	-
22	473362,81	1325002,82	<i>Картометрический метод</i>	2,50	-
23	473179,04	1324777,68	<i>Картометрический метод</i>	2,50	-
24	473166,7	1324762,56	<i>Картометрический метод</i>	2,50	-
25	473098,65	1324742,52	<i>Картометрический метод</i>	2,50	-
26	473038,61	1324694,46	<i>Картометрический метод</i>	2,50	-
27	472582,33	1324233,94	<i>Картометрический метод</i>	2,50	-
28	472470,49	1324138,02	<i>Картометрический метод</i>	2,50	-
29	472412,91	1324064,56	<i>Картометрический метод</i>	2,50	-
30	472375,63	1324004,4	<i>Картометрический метод</i>	2,50	-
31	472327,24	1323914,74	<i>Картометрический метод</i>	2,50	-
32	472255,95	1323791,14	<i>Картометрический метод</i>	2,50	-
33	472160,98	1323705,43	<i>Картометрический метод</i>	2,50	-
34	472163,91	1323701,37	<i>Картометрический метод</i>	2,50	-
35	472178,57	1323701,37	<i>Картометрический метод</i>	2,50	-
36	472182,18	1323695,28	<i>Картометрический метод</i>	2,50	-
37	472177,44	1323687,39	<i>Картометрический метод</i>	2,50	-
38	472147,67	1323667,54	<i>Картометрический метод</i>	2,50	-

Сведения о местоположении границ объекта

39	472145,86	1323658,07	Картометрический метод	2,50	-
40	472149,7	1323648,37	Картометрический метод	2,50	-
41	472167,97	1323643,18	Картометрический метод	2,50	-
42	472168,65	1323635,51	Картометрический метод	2,50	-
43	472148,34	1323608,89	Картометрический метод	2,50	-
44	472121,1	1323538,58	Картометрический метод	2,50	-
45	472084,95	1323453,26	Картометрический метод	2,50	-
46	472036,96	1323374,26	Картометрический метод	2,50	-
47	471991,61	1323292,39	Картометрический метод	2,50	-
48	471967,81	1323212,68	Картометрический метод	2,50	-
49	471943,2	1323098,57	Картометрический метод	2,50	-
50	472025,66	1323103,31	Картометрический метод	2,50	-
51	472043,03	1322978,53	Картометрический метод	2,50	-
52	472078,38	1322594,3	Картометрический метод	2,50	-
53	472248,88	1322095,35	Картометрический метод	2,50	-
54	472453,99	1322135,61	Картометрический метод	2,50	-
55	472527,08	1322170,74	Картометрический метод	2,50	-
56	472704,42	1322241,34	Картометрический метод	2,50	-
57	472779,86	1322259,53	Картометрический метод	2,50	-
58	472866,22	1322286,53	Картометрический метод	2,50	-
59	472937,78	1322310,66	Картометрический метод	2,50	-
60	473012,88	1322336,07	Картометрический метод	2,50	-
61	473098,35	1322355,24	Картометрический метод	2,50	-
62	473217,17	1322394,2	Картометрический метод	2,50	-
63	473446,01	1322454,01	Картометрический метод	2,50	-
64	473526,3	1322485,9	Картометрический метод	2,50	-
65	473528,63	1322487,65	Картометрический метод	2,50	-
66	473627,77	1322494,9	Картометрический метод	2,50	-
67	473628,18	1322494,71	Картометрический метод	2,50	-
68	473697,09	1322624,34	Картометрический метод	2,50	-
69	473804,88	1322764,18	Картометрический метод	2,50	-
70	473922,75	1322835,78	Картометрический метод	2,50	-
71	473966,15	1322891,5	Картометрический метод	2,50	-
72	474035,68	1322941,05	Картометрический метод	2,50	-
73	474139,76	1322980,06	Картометрический метод	2,50	-
74	474293,51	1323054,06	Картометрический метод	2,50	-
75	474419,1	1323076,22	Картометрический метод	2,50	-
76	474475,4	1323069,18	Картометрический метод	2,50	-
77	474599,45	1323048,94	Картометрический метод	2,50	-
78	474647,84	1323041,91	Картометрический метод	2,50	-
79	474833,94	1322968,28	Картометрический метод	2,50	-
80	474956,02	1322995,15	Картометрический метод	2,50	-
81	475086,19	1322996,37	Картометрический метод	2,50	-
82	475143,35	1323007,15	Картометрический метод	2,50	-
83	475196,38	1323032,15	Картометрический метод	2,50	-
84	475260,14	1323062,44	Картометрический метод	2,50	-
85	475324,34	1323083,11	Картометрический метод	2,50	-
86	475492,34	1323198,98	Картометрический метод	2,50	-
87	475544,38	1323250,73	Картометрический метод	2,50	-
88	475580,04	1323335,14	Картометрический метод	2,50	-
89	475698,36	1323458,39	Картометрический метод	2,50	-

Сведения о местоположении границ объекта

90	475776,5	1323525,66	Картометрический метод	2,50	-
91	475777,53	1323597,21	Картометрический метод	2,50	-
92	475815,78	1323652,51	Картометрический метод	2,50	-
93	475834,99	1323712,09	Картометрический метод	2,50	-
1	475900,66	1323826,73	Картометрический метод	2,50	-
1525	472857,55	1323128,12	Картометрический метод	2,50	-
1526	473140,35	1322395,64	Картометрический метод	2,50	-
1527	473174,67	1322406,78	Картометрический метод	2,50	-
1528	473183	1322406,99	Картометрический метод	2,50	-
1529	473212,77	1322413,71	Картометрический метод	2,50	-
1530	473228,15	1322423,55	Картометрический метод	2,50	-
1531	473276,29	1322438,28	Картометрический метод	2,50	-
1532	473301,33	1322446,15	Картометрический метод	2,50	-
1533	473315,06	1322445,14	Картометрический метод	2,50	-
1534	473345,32	1322449,02	Картометрический метод	2,50	-
1535	473386,94	1322461,84	Картометрический метод	2,50	-
1536	473397,69	1322463,22	Картометрический метод	2,50	-
1537	473428,67	1322471,83	Картометрический метод	2,50	-
1538	473443,73	1322473,58	Картометрический метод	2,50	-
1539	473462,83	1322485,79	Картометрический метод	2,50	-
1540	473511,46	1322502,79	Картометрический метод	2,50	-
1541	473504,61	1322518,42	Картометрический метод	2,50	-
1542	473517,31	1322532,76	Картометрический метод	2,50	-
1543	473536,53	1322563,44	Картометрический метод	2,50	-
1544	473638,32	1322623,98	Картометрический метод	2,50	-
1545	473768,19	1322778,33	Картометрический метод	2,50	-
1546	473806,91	1322812,12	Картометрический метод	2,50	-
1547	473636,99	1323403,75	Картометрический метод	2,50	-
1548	473325,25	1323299,87	Картометрический метод	2,50	-
1525	472857,55	1323128,12	Картометрический метод	2,50	-
ЗУ2					
94	471302,31	1319827,66	Картометрический метод	2,50	-
95	471329,3	1319855,5	Картометрический метод	2,50	-
96	470902,62	1319844,02	Картометрический метод	2,50	-
97	470894,88	1319867,86	Картометрический метод	2,50	-
98	470854,36	1319901,76	Картометрический метод	2,50	-
99	470810,54	1319974,53	Картометрический метод	2,50	-
100	470739,33	1320109,7	Картометрический метод	2,50	-
101	470699,35	1320216	Картометрический метод	2,50	-
102	470643,3	1320415,43	Картометрический метод	2,50	-
103	470597	1320642	Картометрический метод	2,50	-
104	470569,09	1320867,52	Картометрический метод	2,50	-
105	470563,92	1320971,08	Картометрический метод	2,50	-
106	470575,52	1321124,6	Картометрический метод	2,50	-
107	470621,8	1321124,86	Картометрический метод	2,50	-
108	470641,03	1320904,72	Картометрический метод	2,50	-
109	470754,1	1320716,4	Картометрический метод	2,50	-
110	470891,57	1320471,44	Картометрический метод	2,50	-
111	471157,83	1320282,08	Картометрический метод	2,50	-
112	471534,89	1320189,44	Картометрический метод	2,50	-

Сведения о местоположении границ объекта

113	471601,63	1320364,32	Картометрический метод	2,50	-
114	471698,43	1320831,17	Картометрический метод	2,50	-
115	471723,13	1321112,9	Картометрический метод	2,50	-
116	471761,75	1321257,46	Картометрический метод	2,50	-
117	471797,4	1321443,03	Картометрический метод	2,50	-
118	471855,7	1321625,22	Картометрический метод	2,50	-
119	471902,78	1321747,29	Картометрический метод	2,50	-
120	471907,85	1321786,1	Картометрический метод	2,50	-
121	471915,79	1321824,54	Картометрический метод	2,50	-
122	471936,96	1321847,51	Картометрический метод	2,50	-
123	471934,57	1321855,5	Картометрический метод	2,50	-
124	471876,65	1322019,12	Картометрический метод	2,50	-
125	471909,29	1321989,85	Картометрический метод	2,50	-
126	471951,4	1321975,11	Картометрический метод	2,50	-
127	471962,35	1321979,32	Картометрический метод	2,50	-
128	471958,14	1321991,11	Картометрический метод	2,50	-
129	471979,2	1321992,79	Картометрический метод	2,50	-
130	471979,2	1322002,06	Картометрический метод	2,50	-
131	471971,62	1322013,01	Картометрический метод	2,50	-
132	471939,61	1322027,33	Картометрический метод	2,50	-
133	471918,56	1322040,39	Картометрический метод	2,50	-
134	471887,38	1322087,14	Картометрический метод	2,50	-
135	471892,43	1322136,84	Картометрический метод	2,50	-
136	471894,96	1322209,28	Картометрический метод	2,50	-
137	471903,39	1322262,35	Картометрический метод	2,50	-
138	471900,02	1322292,67	Картометрический метод	2,50	-
139	471903,39	1322320,47	Картометрический метод	2,50	-
140	471900,86	1322343,21	Картометрический метод	2,50	-
141	471886,97	1322361,32	Картометрический метод	2,50	-
142	471881,91	1322357,74	Картометрический метод	2,50	-
143	471884,44	1322321,1	Картометрический метод	2,50	-
144	471881,48	1322301,1	Картометрический метод	2,50	-
145	471871,37	1322288,46	Картометрический метод	2,50	-
146	471865,06	1322248,24	Картометрический метод	2,50	-
147	471852	1322183,17	Картометрический метод	2,50	-
148	471854,53	1322167,17	Картометрический метод	2,50	-
149	471874,96	1322151,37	Картометрический метод	2,50	-
150	471876,23	1322121,68	Картометрический метод	2,50	-
151	471870,33	1322114,31	Картометрический метод	2,50	-
152	471848,63	1322119,15	Картометрический метод	2,50	-
153	471846,95	1322095,87	Картометрический метод	2,50	-
154	471812,41	1322208,76	Картометрический метод	2,50	-
155	471663,1	1322597,18	Картометрический метод	2,50	-
156	471656,77	1322613,62	Картометрический метод	2,50	-
157	471653,77	1322614,78	Картометрический метод	2,50	-
158	471603,46	1322599,53	Картометрический метод	2,50	-
159	471527,89	1322623,16	Картометрический метод	2,50	-
160	471483,61	1322622,85	Картометрический метод	2,50	-
161	471439,71	1322642,96	Картометрический метод	2,50	-
162	471427,51	1322641,71	Картометрический метод	2,50	-
163	471429,03	1322628,68	Картометрический метод	2,50	-

Сведения о местоположении границ объекта

164	471452,01	1322589,93	Картометрический метод	2,50	-
165	471481,96	1322550,7	Картометрический метод	2,50	-
166	471502,02	1322539,95	Картометрический метод	2,50	-
167	471527,02	1322538,84	Картометрический метод	2,50	-
168	471550,72	1322544,28	Картометрический метод	2,50	-
169	471559,66	1322540,1	Картометрический метод	2,50	-
170	471552,37	1322533,01	Картометрический метод	2,50	-
171	471519,45	1322523,7	Картометрический метод	2,50	-
172	471483,9	1322526,03	Картометрический метод	2,50	-
173	471472,05	1322537,49	Картометрический метод	2,50	-
174	471427,01	1322600,54	Картометрический метод	2,50	-
175	471364,46	1322722,89	Картометрический метод	2,50	-
176	471321,55	1322773	Картометрический метод	2,50	-
177	471260,24	1322829,13	Картометрический метод	2,50	-
178	471241,71	1322870,14	Картометрический метод	2,50	-
179	471251,4	1322943,25	Картометрический метод	2,50	-
180	471240,24	1323093,38	Картометрический метод	2,50	-
181	471167,9	1323290,75	Картометрический метод	2,50	-
182	471109,5	1323326,88	Картометрический метод	2,50	-
183	471065,03	1323276,82	Картометрический метод	2,50	-
184	471003,9	1323165,6	Картометрический метод	2,50	-
185	470906,62	1323054,36	Картометрический метод	2,50	-
186	470753,74	1322940,33	Картометрический метод	2,50	-
187	470722,53	1322929,31	Картометрический метод	2,50	-
188	470747,33	1322846,73	Картометрический метод	2,50	-
189	470751,01	1322715,23	Картометрический метод	2,50	-
190	470664,9	1322462,12	Картометрический метод	2,50	-
191	470684,38	1322395,4	Картометрический метод	2,50	-
192	470651,07	1322209,11	Картометрический метод	2,50	-
193	470641,04	1322008,09	Картометрический метод	2,50	-
194	470614,4	1321844,6	Картометрический метод	2,50	-
195	470597,77	1321624,41	Картометрический метод	2,50	-
196	470591,14	1321470,94	Картометрический метод	2,50	-
197	470584,5	1321360,84	Картометрический метод	2,50	-
198	470572,61	1321281,36	Картометрический метод	2,50	-
199	470557,32	1320971,08	Картометрический метод	2,50	-
200	470569,29	1320836,96	Картометрический метод	2,50	-
201	470599,18	1320589,44	Картометрический метод	2,50	-
202	470649	1320301,94	Картометрический метод	2,50	-
203	470694,75	1320109,93	Картометрический метод	2,50	-
204	470760,77	1319947,13	Картометрический метод	2,50	-
205	470831,19	1319850,45	Картометрический метод	2,50	-
206	470939,5	1319754,78	Картометрический метод	2,50	-
207	471120,33	1319726,98	Картометрический метод	2,50	-
94	471302,31	1319827,66	Картометрический метод	2,50	-
3У3					
208	472315,2	1324449,59	Картометрический метод	2,50	-
209	472389,43	1324550,63	Картометрический метод	2,50	-
210	472381,56	1324571,75	Картометрический метод	2,50	-
211	472365,77	1324587,8	Картометрический метод	2,50	-
212	472321,78	1324524,97	Картометрический метод	2,50	-

Сведения о местоположении границ объекта

213	472299,54	1324539,23	Картометрический метод	2,50	-
214	472273,19	1324533,43	Картометрический метод	2,50	-
215	472269,32	1324545,52	Картометрический метод	2,50	-
216	472292,53	1324591,92	Картометрический метод	2,50	-
217	472291,32	1324651,62	Картометрический метод	2,50	-
218	472211,44	1324730,15	Картометрический метод	2,50	-
219	472176,73	1324769,08	Картометрический метод	2,50	-
220	472150,76	1324817,38	Картометрический метод	2,50	-
221	472109,99	1324943,66	Картометрический метод	2,50	-
222	472059,2	1325133,71	Картометрический метод	2,50	-
223	472042,9	1325212,72	Картометрический метод	2,50	-
224	472036,86	1325257,46	Картометрический метод	2,50	-
225	472039,02	1325304,39	Картометрический метод	2,50	-
226	472009,77	1325299,8	Картометрический метод	2,50	-
227	471979,8	1325382,46	Картометрический метод	2,50	-
228	471952,84	1325428,26	Картометрический метод	2,50	-
229	471961,79	1325510,44	Картометрический метод	2,50	-
230	471977,26	1325515,75	Картометрический метод	2,50	-
231	472008,2	1325488,68	Картометрический метод	2,50	-
232	472023,67	1325537,74	Картометрический метод	2,50	-
233	472033,34	1325612,18	Картометрический метод	2,50	-
234	472047,36	1325627,17	Картометрический метод	2,50	-
235	472058,96	1325567,23	Картометрический метод	2,50	-
236	472059,45	1325406,26	Картометрический метод	2,50	-
237	472090,87	1325366,62	Картометрический метод	2,50	-
238	472102,47	1325280,09	Картометрический метод	2,50	-
239	472076,37	1325260,76	Картометрический метод	2,50	-
240	472089,27	1325217,98	Картометрический метод	2,50	-
241	472109,95	1325189,81	Картометрический метод	2,50	-
242	472119,98	1325159,34	Картометрический метод	2,50	-
243	472131,77	1325097,5	Картометрический метод	2,50	-
244	472161,76	1324996,67	Картометрический метод	2,50	-
245	472169,48	1324962,51	Картометрический метод	2,50	-
246	472179,41	1324903,45	Картометрический метод	2,50	-
247	472190,3	1324866,22	Картометрический метод	2,50	-
248	472218,95	1324816,53	Картометрический метод	2,50	-
249	472284,61	1324724,03	Картометрический метод	2,50	-
250	472339,73	1324665,57	Картометрический метод	2,50	-
251	472359,64	1324639,58	Картометрический метод	2,50	-
252	472370,88	1324611,77	Картометрический метод	2,50	-
253	472382,49	1324592,55	Картометрический метод	2,50	-
254	472403,05	1324587,11	Картометрический метод	2,50	-
255	472425,42	1324588,43	Картометрический метод	2,50	-
256	472467,53	1324617,57	Картометрический метод	2,50	-
257	472487,36	1324619,74	Картометрический метод	2,50	-
258	472510,82	1324600,4	Картометрический метод	2,50	-
259	472530,41	1324597,01	Картометрический метод	2,50	-
260	472565,72	1324621,43	Картометрический метод	2,50	-
261	472617,41	1324665,97	Картометрический метод	2,50	-
262	472635,54	1324676,61	Картометрический метод	2,50	-
263	472684,94	1324687,19	Картометрический метод	2,50	-

Сведения о местоположении границ объекта

264	472719,16	1324707,86	Картометрический метод	2,50	-
265	472760,32	1324737,98	Картометрический метод	2,50	-
266	472811,35	1324770,41	Картометрический метод	2,50	-
267	472838,39	1324781,64	Картометрический метод	2,50	-
268	472907,19	1324805,44	Картометрический метод	2,50	-
269	472948,22	1324843,8	Картометрический метод	2,50	-
270	472993,21	1324957,57	Картометрический метод	2,50	-
271	473044,36	1325028,03	Картометрический метод	2,50	-
272	473089,52	1325078,86	Картометрический метод	2,50	-
273	473166,47	1325158,1	Картометрический метод	2,50	-
274	473229,64	1325251,81	Картометрический метод	2,50	-
275	473265,06	1325300,09	Картометрический метод	2,50	-
276	473351,86	1325433,15	Картометрический метод	2,50	-
277	473393,96	1325482,23	Картометрический метод	2,50	-
278	473319,54	1325523,25	Картометрический метод	2,50	-
279	473178,55	1325599,99	Картометрический метод	2,50	-
280	473174,66	1325602,14	Картометрический метод	2,50	-
281	473169,01	1325543,75	Картометрический метод	2,50	-
282	473193,78	1325507,13	Картометрический метод	2,50	-
283	473185,08	1325484,41	Картометрический метод	2,50	-
284	473159,22	1325485,14	Картометрический метод	2,50	-
285	473132,88	1325461,45	Картометрический метод	2,50	-
286	473124,48	1325476,29	Картометрический метод	2,50	-
287	473141,58	1325528,64	Картометрический метод	2,50	-
288	473120,07	1325565,87	Картометрический метод	2,50	-
289	473069,31	1325597,53	Картометрический метод	2,50	-
290	473069,55	1325619,28	Картометрический метод	2,50	-
291	473086,47	1325621,7	Картометрический метод	2,50	-
292	473125,08	1325610,4	Картометрический метод	2,50	-
293	473142,35	1325619,7	Картометрический метод	2,50	-
294	473131,01	1325625,87	Картометрический метод	2,50	-
295	473069,26	1325659,48	Картометрический метод	2,50	-
296	473070,39	1325663,58	Картометрический метод	2,50	-
297	473069,96	1325665,32	Картометрический метод	2,50	-
298	473076,74	1325693,06	Картометрический метод	2,50	-
299	473021,52	1325721,7	Картометрический метод	2,50	-
300	472948,52	1325745,4	Картометрический метод	2,50	-
301	472801,55	1325724,66	Картометрический метод	2,50	-
302	472774,96	1325741,18	Картометрический метод	2,50	-
303	472801,55	1325757,37	Картометрический метод	2,50	-
304	472786,21	1325797,5	Картометрический метод	2,50	-
305	472751,77	1325818,89	Картометрический метод	2,50	-
306	472731,54	1325870,13	Картометрический метод	2,50	-
307	472743,63	1325890,19	Картометрический метод	2,50	-
308	472835,87	1325853,53	Картометрический метод	2,50	-
309	472831,78	1325826,86	Картометрический метод	2,50	-
310	472841,45	1325811,39	Картометрический метод	2,50	-
311	472875,53	1325812,59	Картометрический метод	2,50	-
312	472959,27	1325844,46	Картометрический метод	2,50	-
313	472971,49	1325810,41	Картометрический метод	2,50	-
314	473049,33	1325805,57	Картометрический метод	2,50	-

Сведения о местоположении границ объекта

315	473103,71	1325791,06	Картометрический метод	2,50	-
316	473110,25	1325808,47	Картометрический метод	2,50	-
317	473113,64	1326524,44	Картометрический метод	2,50	-
318	473185,96	1326878,76	Картометрический метод	2,50	-
319	473607,87	1327189,41	Картометрический метод	2,50	-
320	473753,21	1327295,42	Картометрический метод	2,50	-
321	473753,2	1327337,34	Картометрический метод	2,50	-
322	473767,03	1327372,93	Картометрический метод	2,50	-
323	473770,97	1327416,41	Картометрический метод	2,50	-
324	473778,86	1327495,48	Картометрический метод	2,50	-
325	473800,59	1327540,95	Картометрический метод	2,50	-
326	473824,31	1327548,87	Картометрический метод	2,50	-
327	473861,87	1327538,99	Картометрический метод	2,50	-
328	473891,52	1327527,14	Картометрический метод	2,50	-
329	473911,28	1327548,89	Картометрический метод	2,50	-
330	473873,72	1327548,88	Картометрический метод	2,50	-
331	473808,48	1327614,09	Картометрический метод	2,50	-
332	473766,97	1327612,11	Картометрический метод	2,50	-
333	473729,41	1327606,17	Картометрический метод	2,50	-
334	473711,63	1327586,39	Картометрический метод	2,50	-
335	473713,61	1327566,63	Картометрический метод	2,50	-
336	473731,4	1327546,87	Картометрический метод	2,50	-
337	473709,67	1327509,3	Картометрический метод	2,50	-
338	473699,79	1327479,65	Картометрический метод	2,50	-
339	473727,47	1327461,87	Картометрический метод	2,50	-
340	473715,62	1327430,24	Картометрический метод	2,50	-
341	473693,88	1327416,39	Картометрический метод	2,50	-
342	473685,98	1327380,81	Картометрический метод	2,50	-
343	473662,27	1327347,2	Картометрический метод	2,50	-
344	473628,67	1327325,45	Картометрический метод	2,50	-
345	473577,29	1327283,92	Картометрический метод	2,50	-
346	473541,72	1327260,19	Картометрический метод	2,50	-
347	473512,07	1327238,44	Картометрический метод	2,50	-
348	473492,3	1327238,44	Картометрический метод	2,50	-
349	473472,54	1327228,55	Картометрический метод	2,50	-
350	473446,85	1327206,8	Картометрический метод	2,50	-
351	473306,52	1327161,3	Картометрический метод	2,50	-
352	473292,67	1327196,87	Картометрический метод	2,50	-
353	473251,15	1327234,42	Картометрический метод	2,50	-
354	473251,13	1327299,65	Картометрический метод	2,50	-
355	473233,33	1327341,16	Картометрический метод	2,50	-
356	473221,46	1327382,66	Картометрический метод	2,50	-
357	473255,05	1327412,32	Картометрический метод	2,50	-
358	473266,91	1327434,07	Картометрический метод	2,50	-
359	473286,66	1327493,38	Картометрический метод	2,50	-
360	473314,32	1327525,01	Картометрический метод	2,50	-
361	473322,22	1327568,5	Картометрический метод	2,50	-
362	473336,04	1327635,71	Картометрический метод	2,50	-
363	473357,77	1327675,25	Картометрический метод	2,50	-
364	473434,85	1327716,78	Картометрический метод	2,50	-
365	473478,34	1327718,77	Картометрический метод	2,50	-

Сведения о местоположении границ объекта

366	473523,81	1327706,92	Картометрический метод	2,50	-
367	473563,35	1327679,26	Картометрический метод	2,50	-
368	473602,88	1327697,06	Картометрический метод	2,50	-
369	473624,61	1327738,58	Картометрический метод	2,50	-
370	473642,39	1327788	Картометрический метод	2,50	-
371	473632,49	1327841,37	Картометрический метод	2,50	-
372	473604,8	1327904,61	Картометрический метод	2,50	-
373	473636,41	1327950,09	Картометрический метод	2,50	-
374	473615,64	1328030,47	Картометрический метод	2,50	-
375	473607,38	1328109,53	Картометрический метод	2,50	-
376	473617,24	1328191,9	Картометрический метод	2,50	-
377	473653,47	1328241,33	Картометрический метод	2,50	-
378	473664,56	1328254,98	Картометрический метод	2,50	-
379	473641,97	1328278,42	Картометрический метод	2,50	-
380	473611,14	1328298,78	Картометрический метод	2,50	-
381	473580,31	1328308,04	Картометрический метод	2,50	-
382	473544,73	1328312,41	Картометрический метод	2,50	-
383	473533,58	1328325,33	Картометрический метод	2,50	-
384	473538,2	1328340,05	Картометрический метод	2,50	-
385	473555,13	1328355,46	Картометрический метод	2,50	-
386	473537,15	1328391,64	Картометрический метод	2,50	-
387	473538,52	1328418,69	Картометрический метод	2,50	-
388	473557,5	1328436,66	Картометрический метод	2,50	-
389	473586,71	1328437,46	Картометрический метод	2,50	-
390	473604,71	1328453,31	Картометрический метод	2,50	-
391	473604,23	1328479,25	Картометрический метод	2,50	-
392	473591,03	1328499,67	Картометрический метод	2,50	-
393	473561,99	1328503,28	Картометрический метод	2,50	-
394	473505,71	1328503,28	Картометрический метод	2,50	-
395	473477,15	1328483,11	Картометрический метод	2,50	-
396	473459,95	1328459,28	Картометрический метод	2,50	-
397	473440,99	1328458,56	Картометрический метод	2,50	-
398	473433,79	1328473,94	Картометрический метод	2,50	-
399	473443,39	1328504,2	Картометрический метод	2,50	-
400	473408,5	1328562,41	Картометрический метод	2,50	-
401	473381,58	1328583,88	Картометрический метод	2,50	-
402	473342,04	1328618,46	Картометрический метод	2,50	-
403	473314,96	1328645,23	Картометрический метод	2,50	-
404	473340,19	1328697,68	Картометрический метод	2,50	-
405	473329,52	1328710,79	Картометрический метод	2,50	-
406	473297,98	1328701,56	Картометрический метод	2,50	-
407	473294,66	1328737,94	Картометрический метод	2,50	-
408	473304,33	1328763,96	Картометрический метод	2,50	-
409	473341,92	1328779,57	Картометрический метод	2,50	-
410	473383,77	1328790,84	Картометрический метод	2,50	-
411	473372,69	1328810,49	Картометрический метод	2,50	-
412	473335,44	1328814,18	Картометрический метод	2,50	-
413	473317,67	1328805,98	Картометрический метод	2,50	-
414	473314	1328789,99	Картометрический метод	2,50	-
415	473258,44	1328695,67	Картометрический метод	2,50	-
416	473243,19	1328644,62	Картометрический метод	2,50	-

Сведения о местоположении границ объекта

417	473232,87	1328612,8	Картометрический метод	2,50	-
418	473189,22	1328695,37	Картометрический метод	2,50	-
419	473155,57	1328731,91	Картометрический метод	2,50	-
420	473167,75	1328756,85	Картометрический метод	2,50	-
421	473193,86	1328767,73	Картометрический метод	2,50	-
422	473222,05	1328771,76	Картометрический метод	2,50	-
423	473260,28	1328757,57	Картометрический метод	2,50	-
424	473279,42	1328777	Картометрический метод	2,50	-
425	473273,91	1328790,05	Картометрический метод	2,50	-
426	473230,98	1328813,26	Картометрический метод	2,50	-
427	473212,42	1328838,2	Картометрический метод	2,50	-
428	473227,5	1328870,68	Картометрический метод	2,50	-
429	473253,81	1328891,15	Картометрический метод	2,50	-
430	473290,9	1328897,64	Картометрический метод	2,50	-
431	473332,08	1328877,08	Картометрический метод	2,50	-
432	473365,03	1328872,15	Картометрический метод	2,50	-
433	473379,85	1328888,62	Картометрический метод	2,50	-
434	473371,61	1328903,44	Картометрический метод	2,50	-
435	473330,43	1328914,96	Картометрический метод	2,50	-
436	473297,48	1328921,54	Картометрический метод	2,50	-
437	473295,82	1328972,61	Картометрический метод	2,50	-
438	473292,51	1329018,73	Картометрический метод	2,50	-
439	473279,32	1329079,68	Картометрический метод	2,50	-
440	473284,25	1329102,74	Картометрический метод	2,50	-
441	473300,72	1329124,16	Картометрический метод	2,50	-
442	473330,37	1329143,93	Картометрический метод	2,50	-
443	473358,37	1329135,7	Картометрический метод	2,50	-
444	473386,39	1329092,88	Картометрический метод	2,50	-
445	473397,93	1329046,76	Картометрический метод	2,50	-
446	473417,71	1329012,18	Картометрический метод	2,50	-
447	473424,42	1329012,7	Картометрический метод	2,50	-
448	473162,97	1329659,99	Картометрический метод	2,50	-
449	473161,56	1329648,18	Картометрический метод	2,50	-
450	473161,57	1329634,2	Картометрический метод	2,50	-
451	473154,93	1329616,43	Картометрический метод	2,50	-
452	473135,88	1329601,53	Картометрический метод	2,50	-
453	473100,82	1329593,65	Картометрический метод	2,50	-
454	473056,71	1329590,9	Картометрический метод	2,50	-
455	473038,99	1329606,66	Картометрический метод	2,50	-
456	473031,89	1329658,66	Картометрический метод	2,50	-
457	473051,59	1329711,83	Картометрический метод	2,50	-
458	473012,59	1329760,68	Картометрический метод	2,50	-
459	473008,2	1329780,61	Картометрический метод	2,50	-
460	473029,54	1329799,59	Картометрический метод	2,50	-
461	473010,56	1329811,44	Картометрический метод	2,50	-
462	473010,55	1329847,02	Картометрический метод	2,50	-
463	473024,78	1329866	Картометрический метод	2,50	-
464	473029,52	1329887,35	Картометрический метод	2,50	-
465	472891,86	1330181,43	Картометрический метод	2,50	-
466	472880,22	1330170,81	Картометрический метод	2,50	-
467	472873,8	1330161,09	Картометрический метод	2,50	-

Сведения о местоположении границ объекта

468	472854,36	1330163,16	Картометрический метод	2,50	-
469	472796,4	1330234,2	Картометрический метод	2,50	-
470	472772,45	1330254,59	Картометрический метод	2,50	-
471	472737,7	1330269,27	Картометрический метод	2,50	-
472	472726,84	1330266,34	Картометрический метод	2,50	-
473	472709,56	1330254,17	Картометрический метод	2,50	-
474	472684,79	1330249,24	Картометрический метод	2,50	-
475	472629,24	1330257,14	Картометрический метод	2,50	-
476	472572,92	1330222,29	Картометрический метод	2,50	-
477	472563,7	1330168,85	Картометрический метод	2,50	-
478	472547,46	1330149,13	Картометрический метод	2,50	-
479	472527,92	1330141,34	Картометрический метод	2,50	-
480	472503,18	1330144,45	Картометрический метод	2,50	-
481	472473,72	1330158,51	Картометрический метод	2,50	-
482	472444,72	1330180,89	Картометрический метод	2,50	-
483	472363,46	1330286,58	Картометрический метод	2,50	-
484	472331,83	1330311,4	Картометрический метод	2,50	-
485	472281,52	1330363,04	Картометрический метод	2,50	-
486	472254,14	1330377,12	Картометрический метод	2,50	-
487	472235,91	1330379,95	Картометрический метод	2,50	-
488	472225,8	1330375,3	Картометрический метод	2,50	-
489	472225,19	1330363,78	Картометрический метод	2,50	-
490	472243,84	1330345,13	Картометрический метод	2,50	-
491	472254,12	1330319,54	Картометрический метод	2,50	-
492	472269	1330296,86	Картометрический метод	2,50	-
493	472291,96	1330240,01	Картометрический метод	2,50	-
494	472324,4	1330199,94	Картометрический метод	2,50	-
495	472364,36	1330182,99	Картометрический метод	2,50	-
496	472381,14	1330167,36	Картометрический метод	2,50	-
497	472393,66	1330147,61	Картометрический метод	2,50	-
498	472423	1330115,75	Картометрический метод	2,50	-
499	472426,27	1330105,42	Картометрический метод	2,50	-
500	472421,17	1330092,79	Картометрический метод	2,50	-
501	472408,14	1330086,59	Картометрический метод	2,50	-
502	472385,22	1330088,25	Картометрический метод	2,50	-
503	472333,66	1330098,02	Картометрический метод	2,50	-
504	472298,92	1330108,51	Картометрический метод	2,50	-
505	472241,46	1330137,44	Картометрический метод	2,50	-
506	472221,27	1330156,21	Картометрический метод	2,50	-
507	472205,43	1330165,61	Картометрический метод	2,50	-
508	472198,63	1330156,44	Картометрический метод	2,50	-
509	472198,81	1330140,16	Картометрический метод	2,50	-
510	472220,39	1330107,83	Картометрический метод	2,50	-
511	472225,19	1330094,37	Картометрический метод	2,50	-
512	472220,39	1330081,51	Картометрический метод	2,50	-
513	472209,5	1330075,85	Картометрический метод	2,50	-
514	472198,19	1330079,97	Картометрический метод	2,50	-
515	472179,41	1330133,63	Картометрический метод	2,50	-
516	472153,09	1330180,5	Картометрический метод	2,50	-
517	472121,56	1330225,88	Картометрический метод	2,50	-
518	472098,73	1330246,03	Картометрический метод	2,50	-

Сведения о местоположении границ объекта

519	472081,12	1330275,29	Картометрический метод	2,50	-
520	471930,23	1330208,2	Картометрический метод	2,50	-
521	471846,91	1330167,15	Картометрический метод	2,50	-
522	471887,97	1330152,03	Картометрический метод	2,50	-
523	471922,93	1330042,86	Картометрический метод	2,50	-
524	471951,34	1329929,32	Картометрический метод	2,50	-
525	471947,71	1329791,17	Картометрический метод	2,50	-
526	471944,84	1329704,41	Картометрический метод	2,50	-
527	471936,12	1329645,45	Картометрический метод	2,50	-
528	471892,43	1329737,15	Картометрический метод	2,50	-
529	471853,12	1329750,25	Картометрический метод	2,50	-
530	471855,28	1329870,34	Картометрический метод	2,50	-
531	471807,21	1329981,7	Картометрический метод	2,50	-
532	471783,18	1330060,3	Картометрический метод	2,50	-
533	471791,68	1330067,38	Картометрический метод	2,50	-
534	471794,08	1330136,73	Картометрический метод	2,50	-
535	471842,15	1330164,78	Картометрический метод	2,50	-
536	471729,09	1330109,09	Картометрический метод	2,50	-
537	471588,62	1330031,29	Картометрический метод	2,50	-
538	471356,56	1329927,19	Картометрический метод	2,50	-
539	471075,78	1329823,2	Картометрический метод	2,50	-
540	471060,7	1329813,01	Картометрический метод	2,50	-
541	471072,11	1329753,91	Картометрический метод	2,50	-
542	471087,41	1329723,59	Картометрический метод	2,50	-
543	471092,12	1329583,18	Картометрический метод	2,50	-
544	471109,81	1329556,55	Картометрический метод	2,50	-
545	471127,89	1329538,58	Картометрический метод	2,50	-
546	471168,22	1329467,34	Картометрический метод	2,50	-
547	471157,62	1329431,13	Картометрический метод	2,50	-
548	471176,16	1329398,75	Картометрический метод	2,50	-
549	471167,04	1329382,86	Картометрический метод	2,50	-
550	471142,9	1329381,39	Картометрический метод	2,50	-
551	471146,43	1329330,76	Картометрический метод	2,50	-
552	471191,77	1329320,45	Картометрический метод	2,50	-
553	471177,34	1329272,17	Картометрический метод	2,50	-
554	471144,08	1329280,12	Картометрический метод	2,50	-
555	471152,91	1329206,83	Картометрический метод	2,50	-
556	471128,33	1329127,79	Картометрический метод	2,50	-
557	471129,51	1329102,77	Картометрический метод	2,50	-
558	471219,29	1328896,12	Картометрический метод	2,50	-
559	471232,83	1328829,59	Картометрический метод	2,50	-
560	471229,89	1328759,82	Картометрический метод	2,50	-
561	471233,71	1328699,18	Картометрический метод	2,50	-
562	471248,87	1328635,45	Картометрический метод	2,50	-
563	471282,43	1328513,88	Картометрический метод	2,50	-
564	471311,18	1328384,05	Картометрический метод	2,50	-
565	471336,7	1328200,04	Картометрический метод	2,50	-
566	471388,94	1327804,85	Картометрический метод	2,50	-
567	471413,92	1327456,18	Картометрический метод	2,50	-
568	471365,54	1327363,11	Картометрический метод	2,50	-
569	471526,07	1327363,11	Картометрический метод	2,50	-

Сведения о местоположении границ объекта

570	471526,07	1327213,11	Картометрический метод	2,50	-
571	471353	1327213,11	Картометрический метод	2,50	-
572	471364,19	1327090,9	Картометрический метод	2,50	-
573	471372,56	1326808,64	Картометрический метод	2,50	-
574	471326,53	1326564,26	Картометрический метод	2,50	-
575	471278,58	1326117,46	Картометрический метод	2,50	-
576	471245,02	1325819,59	Картометрический метод	2,50	-
577	471201,84	1325560,16	Картометрический метод	2,50	-
578	471179,04	1325459,12	Картометрический метод	2,50	-
579	471164,7	1325381,45	Картометрический метод	2,50	-
580	471166,87	1325309,15	Картометрический метод	2,50	-
581	471130,84	1325215,1	Картометрический метод	2,50	-
582	471107,87	1325103,39	Картометрический метод	2,50	-
583	471069,42	1325011,75	Картометрический метод	2,50	-
584	471058,66	1324935,71	Картометрический метод	2,50	-
585	471027,58	1324845,16	Картометрический метод	2,50	-
586	471009,44	1324781,09	Картометрический метод	2,50	-
587	470982,36	1324707,1	Картометрический метод	2,50	-
588	470965,55	1324639,76	Картометрический метод	2,50	-
589	470938,83	1324557,67	Картометрический метод	2,50	-
590	470927,71	1324489,01	Картометрический метод	2,50	-
591	470928,91	1324402,44	Картометрический метод	2,50	-
592	470913,98	1324368,77	Картометрический метод	2,50	-
593	470890,28	1324335,17	Картометрический метод	2,50	-
594	470913,68	1324333,47	Картометрический метод	2,50	-
595	470888,45	1324270,22	Картометрический метод	2,50	-
596	470765,48	1323862,11	Картометрический метод	2,50	-
597	470705,98	1323490,53	Картометрический метод	2,50	-
598	470679,6	1323110,73	Картометрический метод	2,50	-
599	470686,28	1323047,08	Картометрический метод	2,50	-
600	470762,54	1323012,29	Картометрический метод	2,50	-
601	470817,43	1323049,87	Картометрический метод	2,50	-
602	470845,83	1323108,09	Картометрический метод	2,50	-
603	470934,04	1323181,19	Картометрический метод	2,50	-
604	471008,05	1323338,12	Картометрический метод	2,50	-
605	471053,36	1323413,77	Картометрический метод	2,50	-
606	471130,46	1323453,58	Картометрический метод	2,50	-
607	471157,35	1323454,98	Картометрический метод	2,50	-
608	471197,11	1323424,77	Картометрический метод	2,50	-
609	471227,41	1323374,39	Картометрический метод	2,50	-
610	471233,32	1323317,3	Картометрический метод	2,50	-
611	471302,48	1323039,71	Картометрический метод	2,50	-
612	471300,55	1322972,49	Картометрический метод	2,50	-
613	471286,04	1322906,24	Картометрический метод	2,50	-
614	471296,01	1322878,13	Картометрический метод	2,50	-
615	471314,27	1322851,65	Картометрический метод	2,50	-
616	471387,3	1322775,48	Картометрический метод	2,50	-
617	471458,64	1322676,82	Картометрический метод	2,50	-
618	471489,6	1322664,97	Картометрический метод	2,50	-
619	471604,02	1322666,4	Картометрический метод	2,50	-
620	471634,87	1322645,68	Картометрический метод	2,50	-

Сведения о местоположении границ объекта

621	471666,68	1322652,81	Картометрический метод	2,50	-
622	471694,73	1322671,18	Картометрический метод	2,50	-
623	471708,39	1322702,49	Картометрический метод	2,50	-
624	471716,47	1322744,44	Картометрический метод	2,50	-
625	471714,32	1322996,64	Картометрический метод	2,50	-
626	471772,84	1323217,39	Картометрический метод	2,50	-
627	471820,72	1323426,78	Картометрический метод	2,50	-
628	471871,5	1323524,95	Картометрический метод	2,50	-
629	471902,86	1323662,53	Картометрический метод	2,50	-
630	471969,45	1323822,59	Картометрический метод	2,50	-
631	472026,03	1323924,62	Картометрический метод	2,50	-
632	472032,32	1323997,4	Картометрический метод	2,50	-
633	472096,29	1324123,49	Картометрический метод	2,50	-
634	472131,78	1324158,61	Картометрический метод	2,50	-
635	472225,73	1324333,32	Картометрический метод	2,50	-
636	472259,46	1324381,77	Картометрический метод	2,50	-
208	472315,2	1324449,59	Картометрический метод	2,50	-
637	472738,27	1325817,92	Картометрический метод	2,50	-
638	472718,93	1325863,6	Картометрический метод	2,50	-
639	472658,5	1325902,76	Картометрический метод	2,50	-
640	472616,19	1325906,63	Картометрический метод	2,50	-
641	472610,88	1325880,29	Картометрический метод	2,50	-
642	472643,27	1325841,13	Картометрический метод	2,50	-
643	472685,57	1325831,95	Картометрический метод	2,50	-
644	472699,11	1325807,29	Картометрический метод	2,50	-
645	472714,82	1325803,18	Картометрический метод	2,50	-
637	472738,27	1325817,92	Картометрический метод	2,50	-
646	473501,63	1327995,8	Картометрический метод	2,50	-
647	473503,6	1328029,4	Картометрический метод	2,50	-
648	473491,73	1328043,24	Картометрический метод	2,50	-
649	473477,9	1328039,28	Картометрический метод	2,50	-
650	473462,09	1328029,39	Картометрический метод	2,50	-
651	473456,16	1327995,79	Картометрический метод	2,50	-
652	473473,96	1327981,96	Картометрический метод	2,50	-
646	473501,63	1327995,8	Картометрический метод	2,50	-
653	473424,56	1327916,71	Картометрический метод	2,50	-
654	473424,55	1327940,43	Картометрический метод	2,50	-
655	473420,6	1327954,27	Картометрический метод	2,50	-
656	473392,92	1327964,14	Картометрический метод	2,50	-
657	473373,15	1327983,91	Картометрический метод	2,50	-
658	473349,43	1327974,02	Картометрический метод	2,50	-
659	473361,29	1327954,25	Картометрический метод	2,50	-
660	473383,03	1327902,86	Картометрический метод	2,50	-
653	473424,56	1327916,71	Картометрический метод	2,50	-
661	473285,54	1327681,38	Картометрический метод	2,50	-
662	473269,72	1327711,03	Картометрический метод	2,50	-
663	473257,85	1327728,82	Картометрический метод	2,50	-
664	473251,92	1327756,49	Картометрический метод	2,50	-

Сведения о местоположении границ объекта

665	473232,15	1327768,34	Картометрический метод	2,50	-
666	473184,71	1327730,77	Картометрический метод	2,50	-
667	473190,66	1327665,54	Картометрический метод	2,50	-
668	473218,34	1327651,71	Картометрический метод	2,50	-
669	473240,08	1327653,7	Картометрический метод	2,50	-
670	473269,73	1327669,52	Картометрический метод	2,50	-
661	473285,54	1327681,38	Картометрический метод	2,50	-
671	473278,38	1327537,15	Картометрический метод	2,50	-
672	473288,26	1327582,61	Картометрический метод	2,50	-
673	473278,37	1327608,31	Картометрический метод	2,50	-
674	473266,5	1327620,16	Картометрический метод	2,50	-
675	473256,62	1327626,09	Картометрический метод	2,50	-
676	473246,74	1327612,25	Картометрический метод	2,50	-
677	473248,72	1327588,53	Картометрический метод	2,50	-
678	473250,7	1327562,84	Картометрический метод	2,50	-
679	473262,57	1327537,14	Картометрический метод	2,50	-
671	473278,38	1327537,15	Картометрический метод	2,50	-
680	473102,44	1327612,21	Картометрический метод	2,50	-
681	473126,16	1327620,13	Картометрический метод	2,50	-
682	473151,84	1327655,71	Картометрический метод	2,50	-
683	473151,82	1327732,81	Картометрический метод	2,50	-
684	473132,04	1327792,1	Картометрический метод	2,50	-
685	473102,38	1327817,79	Картометрический метод	2,50	-
686	473078,66	1327827,67	Картометрический метод	2,50	-
687	473082,61	1327859,3	Картометрический метод	2,50	-
688	473102,37	1327867,31	Картометрический метод	2,50	-
689	473126,09	1327861,28	Картометрический метод	2,50	-
690	473147,84	1327847,45	Картометрический метод	2,50	-
691	473157,71	1327879,08	Картометрический метод	2,50	-
692	473135,96	1327918,61	Картометрический метод	2,50	-
693	473112,24	1327930,46	Картометрический метод	2,50	-
694	473092,47	1327946,27	Картометрический метод	2,50	-
695	473082,57	1327981,85	Картометрический метод	2,50	-
696	473108,26	1327999,65	Картометрический метод	2,50	-
697	473151,75	1327995,71	Картометрический метод	2,50	-
698	473171,52	1328005,6	Картометрический метод	2,50	-
699	473193,25	1328062,93	Картометрический метод	2,50	-
700	473181,37	1328118,27	Картометрический метод	2,50	-
701	473151,72	1328138,03	Картометрический метод	2,50	-
702	473102,29	1328159,76	Картометрический метод	2,50	-
703	473072,63	1328213,12	Картометрический метод	2,50	-
704	473050,87	1328256,6	Картометрический метод	2,50	-
705	473035,06	1328254,62	Картометрический метод	2,50	-
706	473017,28	1328222,99	Картометрический метод	2,50	-
707	472999,5	1328183,45	Картометрический метод	2,50	-
708	472979,74	1328161,7	Картометрический метод	2,50	-
709	472973,81	1328145,89	Картометрический метод	2,50	-
710	472993,59	1328094,5	Картометрический метод	2,50	-
711	472999,53	1328062,87	Картометрический метод	2,50	-

Сведения о местоположении границ объекта

712	473023,26	1328025,32	Картометрический метод	2,50	-
713	473023,27	1327981,84	Картометрический метод	2,50	-
714	473017,35	1327930,44	Картометрический метод	2,50	-
715	473035,17	1327821,73	Картометрический метод	2,50	-
716	473035,2	1327734,75	Картометрический метод	2,50	-
717	473041,14	1327689,29	Картометрический метод	2,50	-
718	473066,85	1327633,95	Картометрический метод	2,50	-
680	473102,44	1327612,21	Картометрический метод	2,50	-
ЗУ4					
719	470372,48	1320348,73	Картометрический метод	2,50	-
720	470370,34	1320357,51	Картометрический метод	2,50	-
721	470332,94	1320514,21	Картометрический метод	2,50	-
722	470287,09	1320706,38	Картометрический метод	2,50	-
723	470276,91	1321471,8	Картометрический метод	2,50	-
724	470276,87	1321668,27	Картометрический метод	2,50	-
725	470276,81	1321950,8	Картометрический метод	2,50	-
726	470274,74	1321980,91	Картометрический метод	2,50	-
727	470276,56	1323176,68	Картометрический метод	2,50	-
728	470275,78	1322175,85	Картометрический метод	2,50	-
729	470231,29	1322176,01	Картометрический метод	2,50	-
730	470236,37	1322275,57	Картометрический метод	2,50	-
731	470280,59	1322273,07	Картометрический метод	2,50	-
732	470237,84	1322517,69	Картометрический метод	2,50	-
733	470231,45	1322610,62	Картометрический метод	2,50	-
734	470214,16	1322862,15	Картометрический метод	2,50	-
735	470211,94	1322894,47	Картометрический метод	2,50	-
736	470191,89	1323186,19	Картометрический метод	2,50	-
737	470180,4	1323353,4	Картометрический метод	2,50	-
738	470197,94	1323461,01	Картометрический метод	2,50	-
739	470216,03	1323576,99	Картометрический метод	2,50	-
740	470234,96	1323719,15	Картометрический метод	2,50	-
741	470256,34	1323909,91	Картометрический метод	2,50	-
742	470347,07	1324109,15	Картометрический метод	2,50	-
743	470440,52	1324319,37	Картометрический метод	2,50	-
744	470428,85	1324299,6	Картометрический метод	2,50	-
745	470422,88	1324294,29	Картометрический метод	2,50	-
746	470418,43	1324292,47	Картометрический метод	2,50	-
747	470414,49	1324291,95	Картометрический метод	2,50	-
748	470408,13	1324296,01	Картометрический метод	2,50	-
749	470400,05	1324301,85	Картометрический метод	2,50	-
750	470444,41	1324407,92	Картометрический метод	2,50	-
751	470383,56	1324439,92	Картометрический метод	2,50	-
752	470380,14	1324470,86	Картометрический метод	2,50	-
753	470382,27	1324485,02	Картометрический метод	2,50	-
754	470349,11	1324499,82	Картометрический метод	2,50	-
755	470357,63	1324513,38	Картометрический метод	2,50	-
756	470368,32	1324507,36	Картометрический метод	2,50	-
757	470404,67	1324571,07	Картометрический метод	2,50	-
758	470422,57	1324598	Картометрический метод	2,50	-
759	470441,16	1324589,78	Картометрический метод	2,50	-
760	470449,61	1324605,54	Картометрический метод	2,50	-

Сведения о местоположении границ объекта

761	470472,47	1324596,45	Картометрический метод	2,50	-
762	470514	1324579,81	Картометрический метод	2,50	-
763	470525,64	1324607,65	Картометрический метод	2,50	-
764	470531,52	1324626,37	Картометрический метод	2,50	-
765	470537,3	1324638,09	Картометрический метод	2,50	-
766	470541,74	1324653,7	Картометрический метод	2,50	-
767	470546,86	1324674,68	Картометрический метод	2,50	-
768	470552,97	1324689,85	Картометрический метод	2,50	-
769	470578,39	1324782,68	Картометрический метод	2,50	-
770	470621,06	1324910,78	Картометрический метод	2,50	-
771	470644,75	1325027,01	Картометрический метод	2,50	-
772	470661,33	1325098,18	Картометрический метод	2,50	-
773	470656,58	1325145,62	Картометрический метод	2,50	-
774	470659,85	1325167,67	Картометрический метод	2,50	-
775	470734,01	1325151,25	Картометрический метод	2,50	-
776	470746,64	1325174,68	Картометрический метод	2,50	-
777	470717,79	1325181,11	Картометрический метод	2,50	-
778	470705,86	1325170,06	Картометрический метод	2,50	-
779	470661,62	1325179,58	Картометрический метод	2,50	-
780	470662,26	1325183,91	Картометрический метод	2,50	-
781	470679,28	1325201,14	Картометрический метод	2,50	-
782	470715,25	1325278,52	Картометрический метод	2,50	-
783	470745,78	1325349,1	Картометрический метод	2,50	-
784	470757,59	1325371,53	Картометрический метод	2,50	-
785	470771,2	1325379,11	Картометрический метод	2,50	-
786	470788,26	1325380,88	Картометрический метод	2,50	-
787	470802,39	1325389,18	Картометрический метод	2,50	-
788	470801,37	1325466,97	Картометрический метод	2,50	-
789	470828,66	1325388,98	Картометрический метод	2,50	-
790	470853,51	1325651,57	Картометрический метод	2,50	-
791	470839,62	1325666,78	Картометрический метод	2,50	-
792	470848,94	1325713,39	Картометрический метод	2,50	-
793	470871,51	1325881,01	Картометрический метод	2,50	-
794	470850,33	1325883,01	Картометрический метод	2,50	-
795	470845,78	1325860,78	Картометрический метод	2,50	-
796	470834,45	1325822,04	Картометрический метод	2,50	-
797	470814,87	1325750,01	Картометрический метод	2,50	-
798	470794,5	1325703,04	Картометрический метод	2,50	-
799	470765,52	1325640,4	Картометрический метод	2,50	-
800	470733,4	1325595,77	Картометрический метод	2,50	-
801	470712,45	1325592,01	Картометрический метод	2,50	-
802	470691,3	1325608,45	Картометрический метод	2,50	-
803	470677,2	1325624,11	Картометрический метод	2,50	-
804	470641,95	1325631,94	Картометрический метод	2,50	-
805	470586,34	1325629,59	Картометрический метод	2,50	-
806	470543,36	1325627,28	Картометрический метод	2,50	-
807	470528,48	1325620,23	Картометрический метод	2,50	-
808	470522,21	1325610,84	Картометрический метод	2,50	-
809	470524,56	1325603,01	Картометрический метод	2,50	-
810	470544,15	1325597,53	Картометрический метод	2,50	-
811	470583,31	1325595,96	Картометрический метод	2,50	-

Сведения о местоположении границ объекта

812	470599,76	1325591,27	Картометрический метод	2,50	-
813	470588,8	1325577,96	Картометрический метод	2,50	-
814	470553,55	1325524,72	Картометрический метод	2,50	-
815	470567,65	1325520,8	Картометрический метод	2,50	-
816	470602,11	1325531,76	Картометрический метод	2,50	-
817	470617,78	1325548,2	Картометрический метод	2,50	-
818	470638,15	1325564,65	Картометрический метод	2,50	-
819	470650,68	1325563,86	Картометрический метод	2,50	-
820	470689,85	1325556,03	Картометрический метод	2,50	-
821	470702,38	1325543,51	Картометрический метод	2,50	-
822	470702,38	1325534,11	Картометрический метод	2,50	-
823	470686,71	1325529,41	Картометрический метод	2,50	-
824	470649,9	1325531,76	Картометрический метод	2,50	-
825	470628,75	1325527,07	Картометрический метод	2,50	-
826	470618,56	1325512,19	Картометрический метод	2,50	-
827	470634,23	1325507,49	Картометрический метод	2,50	-
828	470653,03	1325500,45	Картометрический метод	2,50	-
829	470627,96	1325474,01	Картометрический метод	2,50	-
830	470629,53	1325463,83	Картометрический метод	2,50	-
831	470639,71	1325445,82	Картометрический метод	2,50	-
832	470645,2	1325434,08	Картометрический метод	2,50	-
833	470642,85	1325418,42	Картометрический метод	2,50	-
834	470636,58	1325404,33	Картометрический метод	2,50	-
835	470637,36	1325383,19	Картометрический метод	2,50	-
836	470635,01	1325369,1	Картометрический метод	2,50	-
837	470624,83	1325358,92	Картометрический метод	2,50	-
838	470600,14	1325360,86	Картометрический метод	2,50	-
839	470543,88	1325317,44	Картометрический метод	2,50	-
840	470508,82	1325330,46	Картометрический метод	2,50	-
841	470455,32	1325321,76	Картометрический метод	2,50	-
842	470502,03	1325286,16	Картометрический метод	2,50	-
843	470460,92	1325239,65	Картометрический метод	2,50	-
844	470424,5	1325245,53	Картометрический метод	2,50	-
845	470384,55	1325251,79	Картометрический метод	2,50	-
846	470358,96	1325244,06	Картометрический метод	2,50	-
847	470325,28	1325225,27	Картометрический метод	2,50	-
848	470282,05	1325248,13	Картометрический метод	2,50	-
849	470280,71	1325244,11	Картометрический метод	2,50	-
850	470265,01	1325197,12	Картометрический метод	2,50	-
851	470261,47	1325146,61	Картометрический метод	2,50	-
852	470315,1	1325143,2	Картометрический метод	2,50	-
853	470332,4	1325162,8	Картометрический метод	2,50	-
854	470338,58	1325161,46	Картометрический метод	2,50	-
855	470366,56	1325157,2	Картометрический метод	2,50	-
856	470408,98	1325164,13	Картометрический метод	2,50	-
857	470419,02	1325134,02	Картометрический метод	2,50	-
858	470423,15	1325114,13	Картометрический метод	2,50	-
859	470429,42	1325098,47	Картометрический метод	2,50	-
860	470436,69	1325094,95	Картометрический метод	2,50	-
861	470457,85	1325104,35	Картометрический метод	2,50	-
862	470511,87	1325125,35	Картометрический метод	2,50	-

Сведения о местоположении границ объекта

863	470547,85	1325121,39	Картометрический метод	2,50	-
864	470575,89	1325104,1	Картометрический метод	2,50	-
865	470585,24	1325072,66	Картометрический метод	2,50	-
866	470530,92	1325047,16	Картометрический метод	2,50	-
867	470552,21	1325040,02	Картометрический метод	2,50	-
868	470566,21	1325040	Картометрический метод	2,50	-
869	470566,31	1325008	Картометрический метод	2,50	-
870	470560,94	1325008,01	Картометрический метод	2,50	-
871	470560,79	1324981,05	Картометрический метод	2,50	-
872	470583,42	1324979,7	Картометрический метод	2,50	-
873	470589,96	1324964,85	Картометрический метод	2,50	-
874	470592,9	1324965,44	Картометрический метод	2,50	-
875	470583,78	1324926,53	Картометрический метод	2,50	-
876	470574,5	1324907,57	Картометрический метод	2,50	-
877	470572,74	1324903,97	Картометрический метод	2,50	-
878	470556,32	1324889,57	Картометрический метод	2,50	-
879	470545,24	1324889,11	Картометрический метод	2,50	-
880	470493,02	1324853,18	Картометрический метод	2,50	-
881	470460,94	1324840,85	Картометрический метод	2,50	-
882	470449	1324819,52	Картометрический метод	2,50	-
883	470444,53	1324811,53	Картометрический метод	2,50	-
884	470446,98	1324794,66	Картометрический метод	2,50	-
885	470450,74	1324767,7	Картометрический метод	2,50	-
886	470457,64	1324721,08	Картометрический метод	2,50	-
887	470441,33	1324695,11	Картометрический метод	2,50	-
888	470401,34	1324704,1	Картометрический метод	2,50	-
889	470395,34	1324705,45	Картометрический метод	2,50	-
890	470334,36	1324681,12	Картометрический метод	2,50	-
891	470324,04	1324672,56	Картометрический метод	2,50	-
892	470272,43	1324575,15	Картометрический метод	2,50	-
893	470268,88	1324536,44	Картометрический метод	2,50	-
894	470256,62	1324519,02	Картометрический метод	2,50	-
895	470234,44	1324494,85	Картометрический метод	2,50	-
896	470216,93	1324470,76	Картометрический метод	2,50	-
897	470197,77	1324439,82	Картометрический метод	2,50	-
898	470176,7	1324406,4	Картометрический метод	2,50	-
899	470164,55	1324388,77	Картометрический метод	2,50	-
900	470156,01	1324364,43	Картометрический метод	2,50	-
901	470149,6	1324333,05	Картометрический метод	2,50	-
902	470154,31	1324329,59	Картометрический метод	2,50	-
903	470159,97	1324320,17	Картометрический метод	2,50	-
904	470159,03	1324313,26	Картометрический метод	2,50	-
905	470151,49	1324306,03	Картометрический метод	2,50	-
906	470141,75	1324295,97	Картометрический метод	2,50	-
907	470137,36	1324295,34	Картометрический метод	2,50	-
908	470132,96	1324291,89	Картометрический метод	2,50	-
909	470130,45	1324277,43	Картометрический метод	2,50	-
910	470128,57	1324262,67	Картометрический метод	2,50	-
911	470127,31	1324251,35	Картометрический метод	2,50	-
912	470128,31	1324245,33	Картометрический метод	2,50	-
913	470125,67	1324236,28	Картометрический метод	2,50	-

Сведения о местоположении границ объекта

914	470120,4	1324226,48	Картометрический метод	2,50	-
915	470114,37	1324211,4	Картометрический метод	2,50	-
916	470109,85	1324195,19	Картометрический метод	2,50	-
917	470103,44	1324191,79	Картометрический метод	2,50	-
918	470095,9	1324189,53	Картометрический метод	2,50	-
919	470091	1324181,98	Картометрический метод	2,50	-
920	470090,63	1324171,05	Картометрический метод	2,50	-
921	470097,04	1324161,63	Картометрический метод	2,50	-
922	470099,31	1324156,73	Картометрический метод	2,50	-
923	470093,65	1324152,96	Картометрический метод	2,50	-
924	470083,85	1324132,22	Картометрический метод	2,50	-
925	470080,46	1324132,59	Картометрический метод	2,50	-
926	470076,69	1324126,56	Картометрический метод	2,50	-
927	470071,04	1324120,15	Картометрический метод	2,50	-
928	470062,74	1324118,64	Картометрический метод	2,50	-
929	470062,75	1324110,72	Картометрический метод	2,50	-
930	470063,01	1324103,56	Картометрический метод	2,50	-
931	470063,13	1324092,62	Картометрический метод	2,50	-
932	470058,61	1324088,85	Картометрический метод	2,50	-
933	470052,2	1324087,34	Картометрический метод	2,50	-
934	470049,18	1324076,41	Картометрический метод	2,50	-
935	470045,41	1324073,39	Картометрический метод	2,50	-
936	470041,65	1324063,59	Картометрический метод	2,50	-
937	470038,63	1324048,13	Картометрический метод	2,50	-
938	470036,75	1324041,34	Картометрический метод	2,50	-
939	470029,21	1324037,57	Картометрический метод	2,50	-
940	470023,44	1324029,99	Картометрический метод	2,50	-
941	470042,36	1324082,42	Картометрический метод	2,50	-
942	470066,01	1324143,19	Картометрический метод	2,50	-
943	470073,44	1324148,54	Картометрический метод	2,50	-
944	470077,95	1324158,59	Картометрический метод	2,50	-
945	470073,55	1324163,3	Картометрический метод	2,50	-
946	470069,6	1324168,08	Картометрический метод	2,50	-
947	470047,83	1324106,97	Картометрический метод	2,50	-
948	470020,62	1324035,3	Картометрический метод	2,50	-
949	470007,27	1323986,5	Картометрический метод	2,50	-
950	469996,07	1323895,57	Картометрический метод	2,50	-
951	469950,69	1323699,68	Картометрический метод	2,50	-
952	469949,43	1323632,79	Картометрический метод	2,50	-
953	469947,7	1323612,35	Картометрический метод	2,50	-
954	469946,35	1323567,69	Картометрический метод	2,50	-
955	469917,62	1323477,27	Картометрический метод	2,50	-
956	469904,08	1323350,83	Картометрический метод	2,50	-
957	469901,81	1323329,74	Картометрический метод	2,50	-
958	469900,11	1323250,13	Картометрический метод	2,50	-
959	469908,33	1323216,41	Картометрический метод	2,50	-
960	469914	1323173,63	Картометрический метод	2,50	-
961	469908,61	1323154,08	Картометрический метод	2,50	-
962	469907,86	1323115,24	Картометрический метод	2,50	-
963	469907,76	1323109,89	Картометрический метод	2,50	-
964	469908,89	1323106,31	Картометрический метод	2,50	-

Сведения о местоположении границ объекта

965	469918,1	1323077,31	Картометрический метод	2,50	-
966	469920,51	1323049,54	Картометрический метод	2,50	-
967	469918,1	1323014,67	Картометрический метод	2,50	-
968	469918,1	1322991,19	Картометрический метод	2,50	-
969	469936,9	1322942,64	Картометрический метод	2,50	-
970	469924,36	1322880,01	Картометрический метод	2,50	-
971	469919,82	1322859,93	Картометрический метод	2,50	-
972	469916,95	1322859,71	Картометрический метод	2,50	-
973	469919,48	1322853,73	Картометрический метод	2,50	-
974	469932,02	1322828,83	Картометрический метод	2,50	-
975	469905,76	1322829,47	Картометрический метод	2,50	-
976	469901,63	1322845,78	Картометрический метод	2,50	-
977	469895,35	1322852,67	Картометрический метод	2,50	-
978	469887,82	1322846,96	Картометрический метод	2,50	-
979	469868,39	1322842,85	Картометрический метод	2,50	-
980	469863,28	1322808,23	Картометрический метод	2,50	-
981	469871,12	1322756,57	Картометрический метод	2,50	-
982	469868,71	1322704,96	Картометрический метод	2,50	-
983	469868,92	1322701,66	Картометрический метод	2,50	-
984	469915,63	1322697,4	Картометрический метод	2,50	-
985	469913,7	1322667,73	Картометрический метод	2,50	-
986	469922,53	1322645,84	Картометрический метод	2,50	-
987	469923,2	1322614,38	Картометрический метод	2,50	-
988	469945,15	1322615,24	Картометрический метод	2,50	-
989	469997,68	1322615,67	Картометрический метод	2,50	-
990	470003,37	1322597,97	Картометрический метод	2,50	-
991	470009,13	1322577,13	Картометрический метод	2,50	-
992	470003,12	1322555,26	Картометрический метод	2,50	-
993	469997,88	1322527,81	Картометрический метод	2,50	-
994	469978,49	1322503,66	Картометрический метод	2,50	-
995	469976,61	1322479,31	Картометрический метод	2,50	-
996	469918,22	1322489,51	Картометрический метод	2,50	-
997	469895,16	1322499,58	Картометрический метод	2,50	-
998	469892,7	1322501,44	Картометрический метод	2,50	-
999	469885,71	1322507,15	Картометрический метод	2,50	-
1000	469875,38	1322518,38	Картометрический метод	2,50	-
1001	469860,34	1322540,96	Картометрический метод	2,50	-
1002	469820,68	1322543,6	Картометрический метод	2,50	-
1003	469820,38	1322437,38	Картометрический метод	2,50	-
1004	469883,64	1322435,85	Картометрический метод	2,50	-
1005	469896,16	1322395,13	Картометрический метод	2,50	-
1006	469905,5	1322370,15	Картометрический метод	2,50	-
1007	469927,5	1322352,86	Картометрический метод	2,50	-
1008	469948,1	1322346,59	Картометрический метод	2,50	-
1009	469955,38	1322344,38	Картометрический метод	2,50	-
1010	469960,63	1322325,57	Картометрический метод	2,50	-
1011	469957,34	1322317,96	Картометрический метод	2,50	-
1012	469958,72	1322286,32	Картометрический метод	2,50	-
1013	469970,91	1322286,32	Картометрический метод	2,50	-
1014	469989,32	1322280,65	Картометрический метод	2,50	-
1015	469994,99	1322271,02	Картометрический метод	2,50	-

Сведения о местоположении границ объекта

1016	469996,94	1322251,78	Картометрический метод	2,50	-
1017	469996,38	1322231,38	Картометрический метод	2,50	-
1018	469992,89	1322192,31	Картометрический метод	2,50	-
1019	469991,38	1322175,38	Картометрический метод	2,50	-
1020	469999,94	1322175,35	Картометрический метод	2,50	-
1021	470226,32	1322174,32	Картометрический метод	2,50	-
1022	470195,14	1321827,65	Картометрический метод	2,50	-
1023	470129,41	1321732,49	Картометрический метод	2,50	-
1024	470058,76	1321718,51	Картометрический метод	2,50	-
1025	470031,53	1321712,3	Картометрический метод	2,50	-
1026	469980,02	1321700,56	Картометрический метод	2,50	-
1027	469963,42	1321655,33	Картометрический метод	2,50	-
1028	469955,75	1321615,08	Картометрический метод	2,50	-
1029	469955,74	1321547,66	Картометрический метод	2,50	-
1030	469950,16	1321524	Картометрический метод	2,50	-
1031	469937,12	1321515,22	Картометрический метод	2,50	-
1032	469927,38	1321510,83	Картометрический метод	2,50	-
1033	469921,68	1321507,99	Картометрический метод	2,50	-
1034	469914,02	1321506,74	Картометрический метод	2,50	-
1035	469916,05	1321459,98	Картометрический метод	2,50	-
1036	469919,22	1321432,94	Картометрический метод	2,50	-
1037	469919,31	1321429,2	Картометрический метод	2,50	-
1038	469965,33	1321427,36	Картометрический метод	2,50	-
1039	469974,19	1321425,86	Картометрический метод	2,50	-
1040	469974,46	1321411,54	Картометрический метод	2,50	-
1041	469975,21	1321391,85	Картометрический метод	2,50	-
1042	469977,31	1321374,77	Картометрический метод	2,50	-
1043	469977,55	1321363,23	Картометрический метод	2,50	-
1044	469975,52	1321363,21	Картометрический метод	2,50	-
1045	469969,74	1321336,31	Картометрический метод	2,50	-
1046	469999,79	1321259,28	Картометрический метод	2,50	-
1047	470007,99	1321225,79	Картометрический метод	2,50	-
1048	470016,09	1321210,31	Картометрический метод	2,50	-
1049	470021,25	1321176,31	Картометрический метод	2,50	-
1050	470036,19	1321123,23	Картометрический метод	2,50	-
1051	470042,83	1321081,52	Картометрический метод	2,50	-
1052	470027,6	1321073,15	Картометрический метод	2,50	-
1053	469960,89	1321094,9	Картометрический метод	2,50	-
1054	469952,84	1321093,49	Картометрический метод	2,50	-
1055	469944,02	1321090,74	Картометрический метод	2,50	-
1056	469865,29	1321058,1	Картометрический метод	2,50	-
1057	469893,39	1320997,21	Картометрический метод	2,50	-
1058	469963,44	1320997,12	Картометрический метод	2,50	-
1059	469971,19	1320948,32	Картометрический метод	2,50	-
1060	469988,61	1320936,84	Картометрический метод	2,50	-
1061	470046,02	1320923,74	Картометрический метод	2,50	-
1062	470080,8	1320917,84	Картометрический метод	2,50	-
1063	470091,42	1320900,72	Картометрический метод	2,50	-
1064	470092,6	1320885,96	Картометрический метод	2,50	-
1065	470080,03	1320872,71	Картометрический метод	2,50	-
1066	470032,99	1320878,45	Картометрический метод	2,50	-

Сведения о местоположении границ объекта

1067	470001,79	1320893,36	Картометрический метод	2,50	-
1068	469969,14	1320874,66	Картометрический метод	2,50	-
1069	469924,76	1320812,13	Картометрический метод	2,50	-
1070	469910,92	1320795,89	Картометрический метод	2,50	-
1071	469900,06	1320759,5	Картометрический метод	2,50	-
1072	469913,89	1320747,45	Картометрический метод	2,50	-
1073	469917,36	1320741,51	Картометрический метод	2,50	-
1074	469939,81	1320767,51	Картометрический метод	2,50	-
1075	469987,76	1320781,88	Картометрический метод	2,50	-
1076	469990,89	1320776,59	Картометрический метод	2,50	-
1077	469947,98	1320722,32	Картометрический метод	2,50	-
1078	469972,42	1320713,88	Картометрический метод	2,50	-
1079	470000,01	1320742,07	Картометрический метод	2,50	-
1080	470047,95	1320733,67	Картометрический метод	2,50	-
1081	470038,42	1320724,23	Картометрический метод	2,50	-
1082	469999,73	1320701,85	Картометрический метод	2,50	-
1083	469999,24	1320701,35	Картометрический метод	2,50	-
1084	469997,99	1320697,5	Картометрический метод	2,50	-
1085	470037,82	1320654,16	Картометрический метод	2,50	-
1086	470046,21	1320657,34	Картометрический метод	2,50	-
1087	470058,65	1320662,49	Картометрический метод	2,50	-
1088	470070,55	1320613,06	Картометрический метод	2,50	-
1089	470085,58	1320587,64	Картометрический метод	2,50	-
1090	470085,85	1320561,46	Картометрический метод	2,50	-
1091	470086,72	1320561,48	Картометрический метод	2,50	-
1092	470107,25	1320521,42	Картометрический метод	2,50	-
1093	470129,31	1320519,94	Картометрический метод	2,50	-
1094	470109,21	1320490,92	Картометрический метод	2,50	-
1095	470078,64	1320490,13	Картометрический метод	2,50	-
1096	470057,49	1320493,08	Картометрический метод	2,50	-
1097	470030,51	1320507,71	Картометрический метод	2,50	-
1098	470029,35	1320519,89	Картометрический метод	2,50	-
1099	470013,69	1320527,26	Картометрический метод	2,50	-
1100	469998,56	1320531,06	Картометрический метод	2,50	-
1101	469946,7	1320531,87	Картометрический метод	2,50	-
1102	469948,03	1320500,76	Картометрический метод	2,50	-
1103	469938,44	1320484,58	Картометрический метод	2,50	-
1104	469939,26	1320456,87	Картометрический метод	2,50	-
1105	469930,56	1320452,06	Картометрический метод	2,50	-
1106	469912,57	1320463,38	Картометрический метод	2,50	-
1107	469898,1	1320463,92	Картометрический метод	2,50	-
1108	469874,87	1320434,81	Картометрический метод	2,50	-
1109	469854,12	1320408,12	Картометрический метод	2,50	-
1110	469836,18	1320385,04	Картометрический метод	2,50	-
1111	469912,82	1320359	Картометрический метод	2,50	-
1112	469927,73	1320309,97	Картометрический метод	2,50	-
1113	469981,07	1320314,42	Картометрический метод	2,50	-
1114	469988,9	1320319,77	Картометрический метод	2,50	-
1115	470033,76	1320350,46	Картометрический метод	2,50	-
1116	470337,1	1320349,04	Картометрический метод	2,50	-
719	470372,48	1320348,73	Картометрический метод	2,50	-

Сведения о местоположении границ объекта

1117	470019,44	1323412,8	Картометрический метод	2,50	-
1118	470046,32	1323544,66	Картометрический метод	2,50	-
1119	469993,5	1323563,5	Картометрический метод	2,50	-
1120	469953,86	1323418,77	Картометрический метод	2,50	-
1117	470019,44	1323412,8	Картометрический метод	2,50	-
1121	470322,15	1324600,17	Картометрический метод	2,50	-
1122	470322,96	1324602,52	Картометрический метод	2,50	-
1123	470332,6	1324614,01	Картометрический метод	2,50	-
1124	470336,1	1324615,35	Картометрический метод	2,50	-
1125	470338,05	1324616,88	Картометрический метод	2,50	-
1126	470360,87	1324650,06	Картометрический метод	2,50	-
1127	470327,57	1324669,3	Картометрический метод	2,50	-
1128	470278,51	1324576,68	Картометрический метод	2,50	-
1129	470297,16	1324569,05	Картометрический метод	2,50	-
1130	470308,73	1324585,32	Картометрический метод	2,50	-
1131	470310,95	1324586,59	Картометрический метод	2,50	-
1121	470322,15	1324600,17	Картометрический метод	2,50	-
ЗУ5					
1132	470899,78	1326105,03	Картометрический метод	2,50	-
1133	470899,78	1326407,76	Картометрический метод	2,50	-
1134	470872,24	1326458,69	Картометрический метод	2,50	-
1135	470833,27	1326438,58	Картометрический метод	2,50	-
1136	470807,18	1326436,21	Картометрический метод	2,50	-
1137	470785,83	1326424,34	Картометрический метод	2,50	-
1138	470771,6	1326436,2	Картометрический метод	2,50	-
1139	470747,88	1326419,59	Картометрический метод	2,50	-
1140	470724,16	1326426,7	Картометрический метод	2,50	-
1141	470702,88	1326402,13	Картометрический метод	2,50	-
1142	470699,5	1326398,18	Картометрический метод	2,50	-
1143	470706,13	1326393,65	Картометрический метод	2,50	-
1144	470720,02	1326384,29	Картометрический метод	2,50	-
1145	470742,27	1326381,49	Картометрический метод	2,50	-
1146	470753,55	1326406,16	Картометрический метод	2,50	-
1147	470781,68	1326401,98	Картометрический метод	2,50	-
1148	470781,66	1326397,83	Картометрический метод	2,50	-
1149	470783,38	1326397,33	Картометрический метод	2,50	-
1150	470789,32	1326345,22	Картометрический метод	2,50	-
1151	470792,57	1326340,99	Картометрический метод	2,50	-
1152	470795,29	1326303,98	Картометрический метод	2,50	-
1153	470788,7	1326289,17	Картометрический метод	2,50	-
1154	470679,91	1326241,29	Картометрический метод	2,50	-
1155	470674,98	1326252,35	Картометрический метод	2,50	-
1156	470664,04	1326269,88	Картометрический метод	2,50	-
1157	470659,1	1326265,18	Картометрический метод	2,50	-
1158	470660,82	1326262,52	Картометрический метод	2,50	-
1159	470663,08	1326257,64	Картометрический метод	2,50	-
1160	470667,2	1326241,07	Картометрический метод	2,50	-
1161	470669,55	1326231,6	Картометрический метод	2,50	-
1162	470674,17	1326221,43	Картометрический метод	2,50	-

Сведения о местоположении границ объекта

1163	470677,1	1326208,59	Картометрический метод	2,50	-
1164	470679,99	1326195,89	Картометрический метод	2,50	-
1165	470679,64	1326193,25	Картометрический метод	2,50	-
1166	470679,45	1326190,48	Картометрический метод	2,50	-
1167	470700,28	1326193,95	Картометрический метод	2,50	-
1168	470704,06	1326171,19	Картометрический метод	2,50	-
1169	470716,82	1326132,61	Картометрический метод	2,50	-
1170	470726,9	1326112,37	Картометрический метод	2,50	-
1171	470730,83	1326090,07	Картометрический метод	2,50	-
1172	470742,7	1326095,17	Картометрический метод	2,50	-
1173	470778,4	1326110,44	Картометрический метод	2,50	-
1174	470833,69	1326110,44	Картометрический метод	2,50	-
1132	470899,78	1326105,03	Картометрический метод	2,50	-
ЗУБ					
1134	470872,24	1326458,69	Картометрический метод	2,50	-
1175	470872,21	1326573,64	Картометрический метод	2,50	-
1176	470937,91	1326588,93	Картометрический метод	2,50	-
1177	470930,62	1326827,65	Картометрический метод	2,50	-
1178	470916,28	1326916,63	Картометрический метод	2,50	-
1179	470889,95	1327230,08	Картометрический метод	2,50	-
1180	470915,06	1327240,1	Картометрический метод	2,50	-
1181	470927,97	1327271,48	Картометрический метод	2,50	-
1182	470892,89	1327628,83	Картометрический метод	2,50	-
1183	470857,31	1327648,13	Картометрический метод	2,50	-
1184	470813,45	1328185,66	Картометрический метод	2,50	-
1185	470843,51	1328355,1	Картометрический метод	2,50	-
1186	470863,98	1328493,5	Картометрический метод	2,50	-
1187	470789,81	1328553,98	Картометрический метод	2,50	-
1188	470784,45	1328593,23	Картометрический метод	2,50	-
1189	470825,68	1328643,96	Картометрический метод	2,50	-
1190	470836,26	1328681,26	Картометрический метод	2,50	-
1191	470814,56	1328705,09	Картометрический метод	2,50	-
1192	470751,96	1328719,7	Картометрический метод	2,50	-
1193	470728,24	1328865,63	Картометрический метод	2,50	-
1194	470710,97	1328862,66	Картометрический метод	2,50	-
1195	470695,92	1328951,56	Картометрический метод	2,50	-
1196	470594,29	1329336,7	Картометрический метод	2,50	-
1197	470594,11	1329465,29	Картометрический метод	2,50	-
1198	470590,49	1329527,63	Картометрический метод	2,50	-
1199	470494,18	1329841,73	Картометрический метод	2,50	-
1200	470458,97	1329991,55	Картометрический метод	2,50	-
1201	470448,2	1330030,16	Картометрический метод	2,50	-
1202	470406,63	1330162,83	Картометрический метод	2,50	-
1203	470402,78	1330164,78	Картометрический метод	2,50	-
1204	470325,78	1330203,86	Картометрический метод	2,50	-
1205	470141,14	1330149,7	Картометрический метод	2,50	-
1206	470275,58	1329634,06	Картометрический метод	2,50	-
1207	470294,94	1329626,64	Картометрический метод	2,50	-
1208	470325,11	1329662,89	Картометрический метод	2,50	-
1209	470354,71	1329634,55	Картометрический метод	2,50	-
1210	470365,76	1329583,97	Картометрический метод	2,50	-

Сведения о местоположении границ объекта

1211	470361,08	1329564,79	Картометрический метод	2,50	-
1212	470367,15	1329512,79	Картометрический метод	2,50	-
1213	470325,73	1329470,2	Картометрический метод	2,50	-
1214	470300,01	1329479,66	Картометрический метод	2,50	-
1215	470293,6	1329494,87	Картометрический метод	2,50	-
1216	470288,2	1329554,36	Картометрический метод	2,50	-
1217	470280,1	1329601,41	Картометрический метод	2,50	-
1218	470261,19	1329557,61	Картометрический метод	2,50	-
1219	470220,48	1329546,05	Картометрический метод	2,50	-
1220	470182,68	1329530,79	Картометрический метод	2,50	-
1221	470141,06	1329528,69	Картометрический метод	2,50	-
1222	470145,91	1329554,96	Картометрический метод	2,50	-
1223	470136,86	1329551,98	Картометрический метод	2,50	-
1224	470111,42	1329549,01	Картометрический метод	2,50	-
1225	470075,63	1329544,69	Картометрический метод	2,50	-
1226	470079,69	1329542,5	Картометрический метод	2,50	-
1227	470054,8	1329532,67	Картометрический метод	2,50	-
1228	470031,34	1329519,52	Картометрический метод	2,50	-
1229	470009,4	1329509,92	Картометрический метод	2,50	-
1230	469969,4	1329492,43	Картометрический метод	2,50	-
1231	469994,96	1329442,36	Картометрический метод	2,50	-
1232	469996,42	1329431,12	Картометрический метод	2,50	-
1233	469971,38	1329421,97	Картометрический метод	2,50	-
1234	469973,51	1329415,95	Картометрический метод	2,50	-
1235	469981,9	1329384,65	Картометрический метод	2,50	-
1236	469990,96	1329375,25	Картометрический метод	2,50	-
1237	469991,47	1329372,04	Картометрический метод	2,50	-
1238	469988,71	1329370,53	Картометрический метод	2,50	-
1239	469980,89	1329368,98	Картометрический метод	2,50	-
1240	469989,27	1329331,41	Картометрический метод	2,50	-
1241	469990,38	1329319,36	Картометрический метод	2,50	-
1242	469990,84	1329302,08	Картометрический метод	2,50	-
1243	470001,99	1329299,87	Картометрический метод	2,50	-
1244	470004,75	1329287,58	Картометрический метод	2,50	-
1245	470101,14	1329298,03	Картометрический метод	2,50	-
1246	470112,8	1329303,54	Картометрический метод	2,50	-
1247	470173,8	1329332,35	Картометрический метод	2,50	-
1248	470223,71	1329335,68	Картометрический метод	2,50	-
1249	470226,74	1329334,34	Картометрический метод	2,50	-
1250	470227,45	1329331,14	Картометрический метод	2,50	-
1251	470226,8	1329327,85	Картометрический метод	2,50	-
1252	470229,85	1329310,18	Картометрический метод	2,50	-
1253	470231,66	1329307,96	Картометрический метод	2,50	-
1254	470232,88	1329288,03	Картометрический метод	2,50	-
1255	470234,69	1329271,52	Картометрический метод	2,50	-
1256	470239,19	1329255,93	Картометрический метод	2,50	-
1257	470245,72	1329230	Картометрический метод	2,50	-
1258	470251,9	1329205,46	Картометрический метод	2,50	-
1259	470256,64	1329202,95	Картометрический метод	2,50	-
1260	470289,06	1329205,66	Картометрический метод	2,50	-
1261	470298,23	1329182,78	Картометрический метод	2,50	-

Сведения о местоположении границ объекта

1262	470321,1	1329182,79	Картометрический метод	2,50	-
1263	470329,1	1329195,37	Картометрический метод	2,50	-
1264	470334,82	1329207,96	Картометрический метод	2,50	-
1265	470319,95	1329218,25	Картометрический метод	2,50	-
1266	470333,23	1329271,75	Картометрический метод	2,50	-
1267	470335,99	1329353,36	Картометрический метод	2,50	-
1268	470307,54	1329381,59	Картометрический метод	2,50	-
1269	470306,89	1329388,03	Картометрический метод	2,50	-
1270	470318,71	1329402,05	Картометрический метод	2,50	-
1271	470326,12	1329403,49	Картометрический метод	2,50	-
1272	470342,77	1329407	Картометрический метод	2,50	-
1273	470372,51	1329410,44	Картометрический метод	2,50	-
1274	470396,53	1329453,92	Картометрический метод	2,50	-
1275	470404,62	1329443,89	Картометрический метод	2,50	-
1276	470441,54	1329316,23	Картометрический метод	2,50	-
1277	470425,2	1329293,67	Картометрический метод	2,50	-
1278	470428,25	1329270,8	Картометрический метод	2,50	-
1279	470413,7	1329240,68	Картометрический метод	2,50	-
1280	470388,36	1329180,75	Картометрический метод	2,50	-
1281	470403,49	1329128,76	Картометрический метод	2,50	-
1282	470412,64	1329105,54	Картометрический метод	2,50	-
1283	470423,86	1329073,66	Картометрический метод	2,50	-
1284	470417,35	1329040,77	Картометрический метод	2,50	-
1285	470428,62	1328995,5	Картометрический метод	2,50	-
1286	470450,32	1328980,35	Картометрический метод	2,50	-
1287	470465,99	1328905,73	Картометрический метод	2,50	-
1288	470481,66	1328892,63	Картометрический метод	2,50	-
1289	470521,78	1328876,25	Картометрический метод	2,50	-
1290	470548,3	1328874,08	Картометрический метод	2,50	-
1291	470560,36	1328910,36	Картометрический метод	2,50	-
1292	470634,64	1328926,3	Картометрический метод	2,50	-
1293	470636,3	1328911,92	Картометрический метод	2,50	-
1294	470676,57	1328853,26	Картометрический метод	2,50	-
1295	470695,39	1328820,16	Картометрический метод	2,50	-
1296	470721,82	1328583,51	Картометрический метод	2,50	-
1297	470722,41	1328447,42	Картометрический метод	2,50	-
1298	470735,51	1328393,62	Картометрический метод	2,50	-
1299	470743,23	1328309,64	Картометрический метод	2,50	-
1300	470768,54	1328237,4	Картометрический метод	2,50	-
1301	470778,97	1328178,78	Картометрический метод	2,50	-
1302	470789,24	1328121,02	Картометрический метод	2,50	-
1303	470810,88	1327888,63	Картометрический метод	2,50	-
1304	470818,31	1327693,9	Картометрический метод	2,50	-
1305	470820,64	1327507,26	Картометрический метод	2,50	-
1306	470887,7	1327207,98	Картометрический метод	2,50	-
1307	470900,95	1327067,75	Картометрический метод	2,50	-
1308	470892,96	1327004,14	Картометрический метод	2,50	-
1309	470909,42	1326910,79	Картометрический метод	2,50	-
1310	470922,49	1326761,43	Картометрический метод	2,50	-
1311	470922,37	1326705,3	Картометрический метод	2,50	-
1312	470890,93	1326705,16	Картометрический метод	2,50	-

Сведения о местоположении границ объекта

1313	470846,67	1326801,05	Картометрический метод	2,50	-
1314	470814,69	1327159,4	Картометрический метод	2,50	-
1315	470708,45	1327150,11	Картометрический метод	2,50	-
1316	470688,62	1327376,79	Картометрический метод	2,50	-
1317	470650,22	1327384,43	Картометрический метод	2,50	-
1318	470631,28	1327385,19	Картометрический метод	2,50	-
1319	470591,23	1327380,73	Картометрический метод	2,50	-
1320	470571,17	1327380,46	Картометрический метод	2,50	-
1321	470551,27	1327382,15	Картометрический метод	2,50	-
1322	470526,82	1327386,82	Картометрический метод	2,50	-
1323	470489,1	1327397,96	Картометрический метод	2,50	-
1324	470475,35	1327397,89	Картометрический метод	2,50	-
1325	470460,98	1327393,19	Картометрический метод	2,50	-
1326	470453,95	1327384,14	Картометрический метод	2,50	-
1327	470450,32	1327373,7	Картометрический метод	2,50	-
1328	470447,82	1327360,72	Картометрический метод	2,50	-
1329	470442,25	1327349,15	Картометрический метод	2,50	-
1330	470432,3	1327337,97	Картометрический метод	2,50	-
1331	470358,29	1327290,53	Картометрический метод	2,50	-
1332	470335,78	1327273,64	Картометрический метод	2,50	-
1333	470325,38	1327262,97	Картометрический метод	2,50	-
1334	470322,63	1327229,6	Картометрический метод	2,50	-
1335	470321,98	1327209,6	Картометрический метод	2,50	-
1336	470363,46	1327131,35	Картометрический метод	2,50	-
1337	470390,8	1327133,25	Картометрический метод	2,50	-
1338	470426,33	1327123,34	Картометрический метод	2,50	-
1339	470453,7	1327118,9	Картометрический метод	2,50	-
1340	470468,28	1327125,58	Картометрический метод	2,50	-
1341	470471,34	1327110,79	Картометрический метод	2,50	-
1342	470496,71	1327080,99	Картометрический метод	2,50	-
1343	470525,44	1327040,76	Картометрический метод	2,50	-
1344	470542,56	1326988,01	Картометрический метод	2,50	-
1345	470565,67	1326951,8	Картометрический метод	2,50	-
1346	470575,78	1326929,32	Картометрический метод	2,50	-
1347	470567,49	1326924,06	Картометрический метод	2,50	-
1348	470536,78	1326916,1	Картометрический метод	2,50	-
1349	470531,89	1326878,33	Картометрический метод	2,50	-
1350	470537,82	1326860,78	Картометрический метод	2,50	-
1351	470542,36	1326846,88	Картометрический метод	2,50	-
1352	470547,26	1326831,37	Картометрический метод	2,50	-
1353	470585,67	1326763,87	Картометрический метод	2,50	-
1354	470594,62	1326734,25	Картометрический метод	2,50	-
1355	470599,92	1326730,29	Картометрический метод	2,50	-
1356	470615,68	1326733,63	Картометрический метод	2,50	-
1357	470619,79	1326776,56	Картометрический метод	2,50	-
1358	470638,4	1326789,56	Картометрический метод	2,50	-
1359	470661,29	1326822,95	Картометрический метод	2,50	-
1360	470675,57	1326837,77	Картометрический метод	2,50	-
1361	470714,94	1326794,99	Картометрический метод	2,50	-
1362	470689,91	1326765,99	Картометрический метод	2,50	-
1363	470670,6	1326751,82	Картометрический метод	2,50	-

Сведения о местоположении границ объекта

1364	470658,77	1326750,36	Картометрический метод	2,50	-
1365	470662,01	1326723,28	Картометрический метод	2,50	-
1366	470665,37	1326690,46	Картометрический метод	2,50	-
1367	470736,93	1326682,63	Картометрический метод	2,50	-
1368	470817,96	1326706,62	Картометрический метод	2,50	-
1369	470825,81	1326695,98	Картометрический метод	2,50	-
1370	470832,49	1326676,83	Картометрический метод	2,50	-
1371	470798,22	1326641,92	Картометрический метод	2,50	-
1372	470770,11	1326624,69	Картометрический метод	2,50	-
1373	470689,53	1326632,66	Картометрический метод	2,50	-
1374	470647,04	1326638,05	Картометрический метод	2,50	-
1375	470628,97	1326637,23	Картометрический метод	2,50	-
1376	470618,8	1326606,95	Картометрический метод	2,50	-
1377	470616,87	1326595,19	Картометрический метод	2,50	-
1378	470618,22	1326589,77	Картометрический метод	2,50	-
1379	470637,37	1326584,34	Картометрический метод	2,50	-
1380	470656,86	1326536,91	Картометрический метод	2,50	-
1381	470657,61	1326537,2	Картометрический метод	2,50	-
1382	470675,35	1326494,22	Картометрический метод	2,50	-
1383	470731,26	1326495,49	Картометрический метод	2,50	-
1384	470748,66	1326513	Картометрический метод	2,50	-
1385	470722,95	1326507,53	Картометрический метод	2,50	-
1386	470721,45	1326522,21	Картометрический метод	2,50	-
1387	470736,19	1326521,19	Картометрический метод	2,50	-
1388	470751,2	1326530,6	Картометрический метод	2,50	-
1389	470783,17	1326518,01	Картометрический метод	2,50	-
1390	470808,35	1326515,71	Картометрический метод	2,50	-
1391	470816,64	1326507,62	Картометрический метод	2,50	-
1392	470825,19	1326506,53	Картометрический метод	2,50	-
1393	470825,61	1326501,99	Картометрический метод	2,50	-
1394	470788,66	1326487,2	Картометрический метод	2,50	-
1395	470749,35	1326469,67	Картометрический метод	2,50	-
1396	470811,91	1326474,16	Картометрический метод	2,50	-
1134	470872,24	1326458,69	Картометрический метод	2,50	-
ЗУ7					
1397	470457,61	1329090,08	Картометрический метод	2,50	-
1398	470475,53	1329102,28	Картометрический метод	2,50	-
1399	470457,23	1329139,64	Картометрический метод	2,50	-
1400	470441,98	1329142,31	Картометрический метод	2,50	-
1401	470443,5	1329111,05	Картометрический метод	2,50	-
1402	470436,64	1329088,17	Картометрический метод	2,50	-
1397	470457,61	1329090,08	Картометрический метод	2,50	-
ЗУ7					
1403	470792,02	1327418,41	Картометрический метод	2,50	-
1404	470786,39	1327779,78	Картометрический метод	2,50	-
1405	470754,3	1328178,78	Картометрический метод	2,50	-
1301	470778,97	1328178,78	Картометрический метод	2,50	-
1300	470768,54	1328237,4	Картометрический метод	2,50	-
1299	470743,23	1328309,64	Картометрический метод	2,50	-
1298	470735,51	1328393,62	Картометрический метод	2,50	-
1297	470722,41	1328447,42	Картометрический метод	2,50	-

Сведения о местоположении границ объекта

1296	470721,82	1328583,51	Картометрический метод	2,50	-
1295	470695,39	1328820,16	Картометрический метод	2,50	-
1294	470676,57	1328853,26	Картометрический метод	2,50	-
1293	470636,3	1328911,92	Картометрический метод	2,50	-
1292	470634,64	1328926,3	Картометрический метод	2,50	-
1291	470560,36	1328910,36	Картометрический метод	2,50	-
1290	470548,3	1328874,08	Картометрический метод	2,50	-
1406	470560,66	1328859,23	Картометрический метод	2,50	-
1407	470565,28	1328760,81	Картометрический метод	2,50	-
1408	470586,28	1328571,87	Картометрический метод	2,50	-
1409	470591,83	1328546,55	Картометрический метод	2,50	-
1410	470592,53	1328516,49	Картометрический метод	2,50	-
1411	470607,62	1328395,67	Картометрический метод	2,50	-
1412	470602,47	1328374,39	Картометрический метод	2,50	-
1413	470561,95	1328371,18	Картометрический метод	2,50	-
1414	470533,88	1328402,05	Картометрический метод	2,50	-
1415	470520,78	1328410,71	Картометрический метод	2,50	-
1416	470502,3	1328412,35	Картометрический метод	2,50	-
1417	470470,26	1328403,93	Картометрический метод	2,50	-
1418	470440,08	1328427,09	Картометрический метод	2,50	-
1419	470398,65	1328444,9	Картометрический метод	2,50	-
1420	470304,21	1328451,99	Картометрический метод	2,50	-
1421	470286,55	1328462,86	Картометрический метод	2,50	-
1422	470286,07	1328449,19	Картометрический метод	2,50	-
1423	470291,07	1328435,88	Картометрический метод	2,50	-
1424	470316,83	1328431,36	Картометрический метод	2,50	-
1425	470327,98	1328428,45	Картометрический метод	2,50	-
1426	470327,61	1328419,63	Картометрический метод	2,50	-
1427	470317,31	1328417,71	Картометрический метод	2,50	-
1428	470303,83	1328416,94	Картометрический метод	2,50	-
1429	470290,57	1328415,56	Картометрический метод	2,50	-
1430	470284,66	1328401,59	Картометрический метод	2,50	-
1431	470283,45	1328387,51	Картометрический метод	2,50	-
1432	470289,13	1328378,18	Картометрический метод	2,50	-
1433	470307,75	1328359,58	Картометрический метод	2,50	-
1434	470334,15	1328349,16	Картометрический метод	2,50	-
1435	470348,34	1328341,31	Картометрический метод	2,50	-
1436	470360,1	1328330,94	Картометрический метод	2,50	-
1437	470388,27	1328331,37	Картометрический метод	2,50	-
1438	470408,58	1328333,64	Картометрический метод	2,50	-
1439	470405,73	1328322,94	Картометрический метод	2,50	-
1440	470377,15	1328304,95	Картометрический метод	2,50	-
1441	470361,38	1328300,9	Картометрический метод	2,50	-
1442	470346,03	1328301,02	Картометрический метод	2,50	-
1443	470331,01	1328281,32	Картометрический метод	2,50	-
1444	470320	1328280,07	Картометрический метод	2,50	-
1445	470307,02	1328272,77	Картометрический метод	2,50	-
1446	470307,13	1328267,31	Картометрический метод	2,50	-
1447	470320,72	1328269,29	Картометрический метод	2,50	-
1448	470328,35	1328269,63	Картометрический метод	2,50	-
1449	470330,63	1328268,28	Картометрический метод	2,50	-

Сведения о местоположении границ объекта

1450	470334	1328246,54	Картометрический метод	2,50	-
1451	470343,76	1328232,09	Картометрический метод	2,50	-
1452	470357,27	1328222,78	Картометрический метод	2,50	-
1453	470409,82	1328227,16	Картометрический метод	2,50	-
1454	470419,64	1328227,46	Картометрический метод	2,50	-
1455	470426,65	1328227,19	Картометрический метод	2,50	-
1456	470427,64	1328216,52	Картометрический метод	2,50	-
1457	470427,61	1328206,21	Картометрический метод	2,50	-
1458	470423,02	1328196,02	Картометрический метод	2,50	-
1459	470414,65	1328191,31	Картометрический метод	2,50	-
1460	470393,63	1328184,48	Картометрический метод	2,50	-
1461	470374,73	1328179,64	Картометрический метод	2,50	-
1462	470353,68	1328178,9	Картометрический метод	2,50	-
1463	470330,91	1328175,53	Картометрический метод	2,50	-
1464	470323,7	1328167,85	Картометрический метод	2,50	-
1465	470331,37	1328130,12	Картометрический метод	2,50	-
1466	470340,17	1328125,59	Картометрический метод	2,50	-
1467	470352,64	1328129,01	Картометрический метод	2,50	-
1468	470386,42	1328128,27	Картометрический метод	2,50	-
1469	470385,3	1328111,66	Картометрический метод	2,50	-
1470	470364,7	1328112,11	Картометрический метод	2,50	-
1471	470342,85	1328105,75	Картометрический метод	2,50	-
1472	470335,97	1328083,5	Картометрический метод	2,50	-
1473	470347,17	1328019,33	Картометрический метод	2,50	-
1474	470355,83	1328020,45	Картометрический метод	2,50	-
1475	470447,64	1328011,81	Картометрический метод	2,50	-
1476	470465,46	1328006,78	Картометрический метод	2,50	-
1477	470468,08	1328000,23	Картометрический метод	2,50	-
1478	470463,5	1327991,31	Картометрический метод	2,50	-
1479	470388,02	1327982,42	Картометрический метод	2,50	-
1480	470352,36	1327984,69	Картометрический метод	2,50	-
1481	470284,15	1327947,77	Картометрический метод	2,50	-
1482	470272,55	1327950,82	Картометрический метод	2,50	-
1483	470247,67	1327937,07	Картометрический метод	2,50	-
1484	470250,48	1327928,25	Картометрический метод	2,50	-
1485	470270,45	1327911,23	Картометрический метод	2,50	-
1486	470274,51	1327889,85	Картометрический метод	2,50	-
1487	470289,38	1327866,05	Картометрический метод	2,50	-
1488	470291,84	1327833,33	Картометрический метод	2,50	-
1489	470275,2	1327814,32	Картометрический метод	2,50	-
1490	470235,88	1327808,34	Картометрический метод	2,50	-
1491	470215,61	1327750,08	Картометрический метод	2,50	-
1492	470216,55	1327749,71	Картометрический метод	2,50	-
1493	470249,26	1327737,45	Картометрический метод	2,50	-
1494	470259,6	1327681,31	Картометрический метод	2,50	-
1495	470286,39	1327654,29	Картометрический метод	2,50	-
1496	470268,25	1327610,43	Картометрический метод	2,50	-
1497	470340,53	1327579,08	Картометрический метод	2,50	-
1498	470330,8	1327547,38	Картометрический метод	2,50	-
1499	470332,56	1327487,68	Картометрический метод	2,50	-
1500	470334,54	1327454,33	Картометрический метод	2,50	-

Сведения о местоположении границ объекта

1501	470335,43	1327439,33	Картометрический метод	2,50	-
1502	470334,41	1327401,35	Картометрический метод	2,50	-
1503	470332,89	1327351,45	Картометрический метод	2,50	-
1504	470328,98	1327306,77	Картометрический метод	2,50	-
1505	470338,91	1327313,74	Картометрический метод	2,50	-
1506	470411,29	1327360,13	Картометрический метод	2,50	-
1507	470416,48	1327364,6	Картометрический метод	2,50	-
1508	470419,87	1327372,07	Картометрический метод	2,50	-
1509	470424,01	1327390,66	Картометрический метод	2,50	-
1510	470432,61	1327406,32	Картометрический метод	2,50	-
1511	470443,78	1327417,96	Картометрический метод	2,50	-
1512	470454,55	1327423,17	Картометрический метод	2,50	-
1513	470463,52	1327426,05	Картометрический метод	2,50	-
1514	470478,68	1327428,34	Картометрический метод	2,50	-
1515	470491,17	1327427,94	Картометрический метод	2,50	-
1516	470506,88	1327424,18	Картометрический метод	2,50	-
1517	470527,02	1327417,82	Картометрический метод	2,50	-
1518	470557,22	1327411,63	Картометрический метод	2,50	-
1519	470585,87	1327410,45	Картометрический метод	2,50	-
1520	470614,32	1327413,98	Картометрический метод	2,50	-
1521	470634,03	1327415,26	Картометрический метод	2,50	-
1522	470659,55	1327413,47	Картометрический метод	2,50	-
1523	470685,79	1327409,12	Картометрический метод	2,50	-
1524	470713,26	1327411,52	Картометрический метод	2,50	-
1403	470792,02	1327418,41	Картометрический метод	2,50	-

3. Сведения о характерных точках части (частей) границы объекта

Обозначение характерных точек части границы	Координаты, м		Метод определения координат характерной точки	Средняя квадратическая погрешность положения характерной точки (М), м	Описание обозначения точки на местности (при наличии)
	X	Y			
1	2	3	4	5	6
Часть № =					
-	-	-	-	-	-

План границ объекта



Используемые условные знаки и обозначения:

Масштаб 1:50000

- i - характерная точка контура, сведения о которой позволяют однозначно определить её на местности
- - вновь образованная часть контура, сведения о которой достаточны для определения её местоположения

Подпись Дата «...» г.

Место для оттиска печати (при наличии) лица, составившего описание местоположения границ объекта

ОПИСАНИЕ МЕСТОПОЛОЖЕНИЯ ГРАНИЦ

5.2 Зона отдыха

(наименование объекта местоположение грани, которого описано (далее - объект)

Раздел 1

Сведения об объекте		
№ п/п	Характеристики объекта	Описание характеристик
1	2	3
1	Местоположение объекта	<i>Российская Федерация, Рязанская область, р-н Рыбновский, с/п Кузьминское</i>
2	Площадь объекта \pm величина погрешности определения площади ($P \pm \Delta P$)	<i>17263 кв.м. \pm 4 кв.м.</i>
3	Иные характеристики объекта	<i>Номер зоны:</i>

Раздел 2

Сведения о местоположении границ объекта

1. Система координат *МСК-62*

2. Сведения о характерных точках границ объекта

Обозначение характерных точек границы	Координаты, м		Метод определения координат характерной точки	Средняя квадратическая погрешность положения характерной точки (М), м	Описание обозначения точки на местности (при наличии)
	X	Y			
1	2	3	4	5	6
1	469992,65	1329209,75	Картометрический метод	2,50	-
2	470016,84	1329213,44	Картометрический метод	2,50	-
3	470062,1	1329219,22	Картометрический метод	2,50	-
4	470061,57	1329230,25	Картометрический метод	2,50	-
5	470070,01	1329230,43	Картометрический метод	2,50	-
6	470095,36	1329229,82	Картометрический метод	2,50	-
7	470120,75	1329239,44	Картометрический метод	2,50	-
8	470211,43	1329264,66	Картометрический метод	2,50	-
9	470234,69	1329271,52	Картометрический метод	2,50	-
10	470332,88	1329288,03	Картометрический метод	2,50	-
11	470231,66	1329307,96	Картометрический метод	2,50	-
12	470229,85	1329310,18	Картометрический метод	2,50	-
13	470226,8	1329327,85	Картометрический метод	2,50	-
14	470227,45	1329331,14	Картометрический метод	2,50	-
15	470226,74	1329334,34	Картометрический метод	2,50	-
16	470223,71	1329335,68	Картометрический метод	2,50	-
17	470173,8	1329332,35	Картометрический метод	2,50	-
18	470162,94	1329327,22	Картометрический метод	2,50	-
19	470112,8	1329303,54	Картометрический метод	2,50	-
20	470101,14	1329298,03	Картометрический метод	2,50	-
21	470004,75	1329287,58	Картометрический метод	2,50	-
22	469991,29	1329286,34	Картометрический метод	2,50	-
23	469988,48	1329284,27	Картометрический метод	2,50	-
24	469989,3	1329272,67	Картометрический метод	2,50	-
25	469988,93	1329269,01	Картометрический метод	2,50	-
1	469992,65	1329209,75	Картометрический метод	2,50	-

3. Сведения о характерных точках части (частей) границы объекта

Обозначение характерных точек части границы	Координаты, м		Метод определения координат характерной точки	Средняя квадратическая погрешность положения характерной точки (М), м	Описание обозначения точки на местности (при наличии)
	X	Y			
1	2	3	4	5	6
Часть № _____					
-	-	-	-	-	-

План границ объекта



Используемые условные знаки и обозначения:

Масштаб 1:2000

- 1 - характерная точка контура, сведения о которой позволяют однозначно определить её на местности
- - вновь образованная часть контура, сведения о которой достаточны для определения её местоположения

Подпись Дата « .. » г.

Место для оттиска печати (при наличии) лица, составившего описание местоположения границ объекта

ОПИСАНИЕ МЕСТОПОЛОЖЕНИЯ ГРАНИЦ

5.4 Лесопарковая зона

(наименование объекта местоположение границ, которого описано (далее - объект)

Раздел 1

Сведения об объекте		
№ п/п	Характеристики объекта	Описание характеристик
1	2	3
1	Местоположение объекта	<i>Российская Федерация, Рязанская область, р-н Рыбновский, с/п Кузьминское</i>
2	Площадь объекта \pm величина погрешности определения площади ($P \pm \Delta P$)	<i>1462233 кв.м. \pm 1599 кв.м.</i>
3	Иные характеристики объекта	<i>Номер зоны:</i>

Раздел 2

Сведения о местоположении границ объекта					
1. Система координат <i>МСК-62</i>					
2. Сведения о характерных точках границ объекта					
Обозначение характерных точек границ	Координаты, м		Метод определения координат характерной точки	Средняя квадратическая погрешность положения характерной точки (М), м	Описание обозначения точки на местности (при наличии)
	X	Y			
1	2	3	4	5	6
<i>3У1</i>					
1	472076,37	1325260,76	<i>Картометрический метод</i>	2,50	-
2	472102,47	1325280,09	<i>Картометрический метод</i>	2,50	-
3	472090,87	1325366,62	<i>Картометрический метод</i>	2,50	-
4	472059,45	1325406,26	<i>Картометрический метод</i>	2,50	-
5	472058,96	1325567,23	<i>Картометрический метод</i>	2,50	-
6	472047,36	1325627,17	<i>Картометрический метод</i>	2,50	-
7	472033,34	1325612,18	<i>Картометрический метод</i>	2,50	-
8	472023,67	1325537,74	<i>Картометрический метод</i>	2,50	-
9	472008,2	1325488,68	<i>Картометрический метод</i>	2,50	-
10	471977,26	1325515,75	<i>Картометрический метод</i>	2,50	-
11	471961,79	1325510,44	<i>Картометрический метод</i>	2,50	-
12	471952,84	1325428,26	<i>Картометрический метод</i>	2,50	-
13	471979,8	1325382,46	<i>Картометрический метод</i>	2,50	-
14	472009,77	1325299,8	<i>Картометрический метод</i>	2,50	-
15	472039,02	1325304,39	<i>Картометрический метод</i>	2,50	-
1	472076,37	1325260,76	<i>Картометрический метод</i>	2,50	-
<i>3У2</i>					
16	473185,08	1325484,41	<i>Картометрический метод</i>	2,50	-
17	473193,78	1325507,13	<i>Картометрический метод</i>	2,50	-
18	473169,01	1325543,75	<i>Картометрический метод</i>	2,50	-
19	473174,66	1325602,11	<i>Картометрический метод</i>	2,50	-
20	473142,36	1325619,7	<i>Картометрический метод</i>	2,50	-
21	473125,08	1325610,4	<i>Картометрический метод</i>	2,50	-
22	473086,47	1325621,7	<i>Картометрический метод</i>	2,50	-
23	473069,55	1325619,28	<i>Картометрический метод</i>	2,50	-
24	473069,31	1325597,53	<i>Картометрический метод</i>	2,50	-
25	473120,07	1325565,87	<i>Картометрический метод</i>	2,50	-
26	473141,58	1325528,64	<i>Картометрический метод</i>	2,50	-
27	473124,48	1325476,29	<i>Картометрический метод</i>	2,50	-
28	473132,88	1325461,45	<i>Картометрический метод</i>	2,50	-
29	473159,22	1325485,14	<i>Картометрический метод</i>	2,50	-
16	473185,08	1325484,41	<i>Картометрический метод</i>	2,50	-
<i>3У3</i>					
30	473070,39	1325663,58	<i>Картометрический метод</i>	2,50	-
31	473070,75	1325664,89	<i>Картометрический метод</i>	2,50	-
32	473110,25	1325808,47	<i>Картометрический метод</i>	2,50	-
33	473103,71	1325791,06	<i>Картометрический метод</i>	2,50	-
34	473049,33	1325805,57	<i>Картометрический метод</i>	2,50	-

Сведения о местоположении границ объекта

35	472971,49	1325810,41	Картометрический метод	2,50	-
36	472959,27	1325844,46	Картометрический метод	2,50	-
37	472875,53	1325812,59	Картометрический метод	2,50	-
38	472841,45	1325811,39	Картометрический метод	2,50	-
39	472831,78	1325826,86	Картометрический метод	2,50	-
40	472835,87	1325853,53	Картометрический метод	2,50	-
41	472743,63	1325890,19	Картометрический метод	2,50	-
42	472731,54	1325870,13	Картометрический метод	2,50	-
43	472751,77	1325818,89	Картометрический метод	2,50	-
44	472786,21	1325797,5	Картометрический метод	2,50	-
45	472801,55	1325757,37	Картометрический метод	2,50	-
46	472774,96	1325741,18	Картометрический метод	2,50	-
47	472801,55	1325724,66	Картометрический метод	2,50	-
48	472948,52	1325745,4	Картометрический метод	2,50	-
49	473021,52	1325721,7	Картометрический метод	2,50	-
50	473076,74	1325693,06	Картометрический метод	2,50	-
51	473069,96	1325665,32	Картометрический метод	2,50	-
30	473070,39	1325663,58	Картометрический метод	2,50	-
ЗУ4					
52	472699,11	1325807,29	Картометрический метод	2,50	-
53	472685,57	1325831,95	Картометрический метод	2,50	-
54	472643,27	1325841,13	Картометрический метод	2,50	-
55	472610,88	1325880,29	Картометрический метод	2,50	-
56	472616,19	1325906,63	Картометрический метод	2,50	-
57	472658,5	1325902,76	Картометрический метод	2,50	-
58	472718,93	1325863,6	Картометрический метод	2,50	-
59	472738,27	1325817,92	Картометрический метод	2,50	-
60	472714,82	1325803,18	Картометрический метод	2,50	-
52	472699,11	1325807,29	Картометрический метод	2,50	-
ЗУ5					
61	473454,89	1328937,28	Картометрический метод	2,50	-
62	473424,42	1329012,7	Картометрический метод	2,50	-
63	473417,71	1329012,18	Картометрический метод	2,50	-
64	473397,93	1329046,76	Картометрический метод	2,50	-
65	473386,39	1329092,88	Картометрический метод	2,50	-
66	473358,37	1329135,7	Картометрический метод	2,50	-
67	473330,37	1329143,93	Картометрический метод	2,50	-
68	473300,72	1329124,16	Картометрический метод	2,50	-
69	473284,25	1329102,74	Картометрический метод	2,50	-
70	473279,32	1329079,68	Картометрический метод	2,50	-
71	473287,56	1329040,14	Картометрический метод	2,50	-
72	473292,51	1329018,73	Картометрический метод	2,50	-
73	473295,82	1328972,61	Картометрический метод	2,50	-
74	473297,48	1328926,49	Картометрический метод	2,50	-
75	473297,48	1328921,54	Картометрический метод	2,50	-
76	473330,43	1328914,96	Картометрический метод	2,50	-
77	473371,61	1328903,44	Картометрический метод	2,50	-
78	473379,85	1328888,63	Картометрический метод	2,50	-
79	473365,03	1328872,15	Картометрический метод	2,50	-
80	473332,08	1328877,08	Картометрический метод	2,50	-
81	473290,9	1328897,64	Картометрический метод	2,50	-

Сведения о местоположении границ объекта

82	473253,81	1328891,15	Картометрический метод	2,50	-
83	473227,5	1328870,68	Картометрический метод	2,50	-
84	473212,43	1328838,2	Картометрический метод	2,50	-
85	473230,98	1328813,26	Картометрический метод	2,50	-
86	473273,91	1328790,05	Картометрический метод	2,50	-
87	473279,42	1328777	Картометрический метод	2,50	-
88	473260,28	1328757,57	Картометрический метод	2,50	-
89	473222,05	1328771,76	Картометрический метод	2,50	-
90	473193,86	1328767,73	Картометрический метод	2,50	-
91	473167,75	1328756,85	Картометрический метод	2,50	-
92	473155,57	1328731,91	Картометрический метод	2,50	-
93	473189,22	1328695,37	Картометрический метод	2,50	-
94	473232,87	1328612,8	Картометрический метод	2,50	-
95	473243,19	1328644,62	Картометрический метод	2,50	-
96	473258,44	1328695,67	Картометрический метод	2,50	-
97	473314	1328789,99	Картометрический метод	2,50	-
98	473317,67	1328805,98	Картометрический метод	2,50	-
99	473335,44	1328814,18	Картометрический метод	2,50	-
100	473372,69	1328810,49	Картометрический метод	2,50	-
101	473383,77	1328790,84	Картометрический метод	2,50	-
102	473341,92	1328779,57	Картометрический метод	2,50	-
103	473304,33	1328763,96	Картометрический метод	2,50	-
104	473294,66	1328737,94	Картометрический метод	2,50	-
105	473297,98	1328701,56	Картометрический метод	2,50	-
106	473329,52	1328710,79	Картометрический метод	2,50	-
107	473340,19	1328697,68	Картометрический метод	2,50	-
108	473314,96	1328645,23	Картометрический метод	2,50	-
109	473342,04	1328618,46	Картометрический метод	2,50	-
110	473381,58	1328583,88	Картометрический метод	2,50	-
111	473408,5	1328562,41	Картометрический метод	2,50	-
112	473443,39	1328504,2	Картометрический метод	2,50	-
113	473433,79	1328473,94	Картометрический метод	2,50	-
114	473440,99	1328458,56	Картометрический метод	2,50	-
115	473459,95	1328459,28	Картометрический метод	2,50	-
116	473477,15	1328483,11	Картометрический метод	2,50	-
117	473505,71	1328503,28	Картометрический метод	2,50	-
118	473561,99	1328503,28	Картометрический метод	2,50	-
119	473591,03	1328499,67	Картометрический метод	2,50	-
120	473604,23	1328479,25	Картометрический метод	2,50	-
121	473604,71	1328453,31	Картометрический метод	2,50	-
122	473586,71	1328437,46	Картометрический метод	2,50	-
123	473557,5	1328436,66	Картометрический метод	2,50	-
124	473538,52	1328418,69	Картометрический метод	2,50	-
125	473537,15	1328391,64	Картометрический метод	2,50	-
126	473555,13	1328355,46	Картометрический метод	2,50	-
127	473538,2	1328340,05	Картометрический метод	2,50	-
128	473533,58	1328325,33	Картометрический метод	2,50	-
129	473544,73	1328312,41	Картометрический метод	2,50	-
130	473580,31	1328308,04	Картометрический метод	2,50	-
131	473611,14	1328298,78	Картометрический метод	2,50	-
132	473641,97	1328278,42	Картометрический метод	2,50	-

Сведения о местоположении границ объекта

133	473664,56	1328254,98	Картометрический метод	2,50	-
134	473653,47	1328241,33	Картометрический метод	2,50	-
135	473617,24	1328191,9	Картометрический метод	2,50	-
136	473607,38	1328109,53	Картометрический метод	2,50	-
137	473615,64	1328030,47	Картометрический метод	2,50	-
138	473636,41	1327950,09	Картометрический метод	2,50	-
139	473604,8	1327904,61	Картометрический метод	2,50	-
140	473632,49	1327841,37	Картометрический метод	2,50	-
141	473642,39	1327788	Картометрический метод	2,50	-
142	473624,61	1327738,58	Картометрический метод	2,50	-
143	473602,88	1327697,06	Картометрический метод	2,50	-
144	473563,35	1327679,26	Картометрический метод	2,50	-
145	473523,81	1327706,92	Картометрический метод	2,50	-
146	473478,34	1327718,77	Картометрический метод	2,50	-
147	473434,85	1327716,78	Картометрический метод	2,50	-
148	473357,77	1327675,25	Картометрический метод	2,50	-
149	473336,04	1327635,71	Картометрический метод	2,50	-
150	473322,22	1327568,5	Картометрический метод	2,50	-
151	473314,32	1327525,01	Картометрический метод	2,50	-
152	473286,66	1327493,38	Картометрический метод	2,50	-
153	473266,91	1327434,07	Картометрический метод	2,50	-
154	473255,05	1327412,32	Картометрический метод	2,50	-
155	473221,46	1327382,66	Картометрический метод	2,50	-
156	473233,33	1327341,16	Картометрический метод	2,50	-
157	473251,13	1327299,65	Картометрический метод	2,50	-
158	473251,15	1327234,42	Картометрический метод	2,50	-
159	473292,67	1327196,87	Картометрический метод	2,50	-
160	473306,52	1327161,3	Картометрический метод	2,50	-
161	473446,85	1327206,8	Картометрический метод	2,50	-
162	473472,54	1327228,55	Картометрический метод	2,50	-
163	473492,3	1327238,44	Картометрический метод	2,50	-
164	473512,07	1327238,44	Картометрический метод	2,50	-
165	473541,72	1327260,19	Картометрический метод	2,50	-
166	473577,29	1327283,92	Картометрический метод	2,50	-
167	473628,67	1327325,45	Картометрический метод	2,50	-
168	473662,27	1327347,2	Картометрический метод	2,50	-
169	473685,98	1327380,81	Картометрический метод	2,50	-
170	473693,88	1327416,39	Картометрический метод	2,50	-
171	473715,62	1327430,24	Картометрический метод	2,50	-
172	473727,47	1327461,87	Картометрический метод	2,50	-
173	473699,79	1327479,65	Картометрический метод	2,50	-
174	473709,67	1327509,3	Картометрический метод	2,50	-
175	473731,4	1327546,87	Картометрический метод	2,50	-
176	473713,61	1327566,63	Картометрический метод	2,50	-
177	473711,63	1327586,39	Картометрический метод	2,50	-
178	473729,41	1327606,17	Картометрический метод	2,50	-
179	473766,97	1327612,11	Картометрический метод	2,50	-
180	473808,48	1327614,09	Картометрический метод	2,50	-
181	473873,72	1327548,88	Картометрический метод	2,50	-
182	473911,28	1327548,89	Картометрический метод	2,50	-
183	473891,53	1327527,14	Картометрический метод	2,50	-

Сведения о местоположении границ объекта

184	473861,87	1327538,99	Картометрический метод	2,50	-
185	473824,31	1327548,87	Картометрический метод	2,50	-
186	473800,59	1327540,95	Картометрический метод	2,50	-
187	473778,86	1327495,48	Картометрический метод	2,50	-
188	473770,97	1327416,41	Картометрический метод	2,50	-
189	473767,03	1327372,93	Картометрический метод	2,50	-
190	473753,2	1327337,34	Картометрический метод	2,50	-
191	473753,21	1327295,42	Картометрический метод	2,50	-
192	473969,92	1327453,49	Картометрический метод	2,50	-
193	474035,01	1327497,44	Картометрический метод	2,50	-
194	473935,15	1327753,15	Картометрический метод	2,50	-
195	473794,71	1328092,17	Картометрический метод	2,50	-
196	473744,93	1328222,03	Картометрический метод	2,50	-
197	473460,66	1328920,99	Картометрический метод	2,50	-
61	473454,89	1328937,38	Картометрический метод	2,50	-
ЗУ9					
198	473843,67	1327732,99	Картометрический метод	2,50	-
199	473829,82	1327764,61	Картометрический метод	2,50	-
200	473823,88	1327796,24	Картометрический метод	2,50	-
201	473788,3	1327814,02	Картометрический метод	2,50	-
202	473727,01	1327841,68	Картометрический метод	2,50	-
203	473693,41	1327833,76	Картометрический метод	2,50	-
204	473707,86	1327802,82	Картометрический метод	2,50	-
205	473721,1	1327774,47	Картометрический метод	2,50	-
206	473713,2	1327744,82	Картометрический метод	2,50	-
207	473663,8	1327697,36	Картометрический метод	2,50	-
208	473671,71	1327667,71	Картометрический метод	2,50	-
209	473713,22	1327667,72	Картометрический метод	2,50	-
210	473754,73	1327689,48	Картометрический метод	2,50	-
211	473804,14	1327723,1	Картометрический метод	2,50	-
198	473843,67	1327732,99	Картометрический метод	2,50	-
ЗУ9					
212	473503,6	1328029,4	Картометрический метод	2,50	-
213	473501,63	1327995,8	Картометрический метод	2,50	-
214	473473,96	1327981,96	Картометрический метод	2,50	-
215	473456,16	1327995,79	Картометрический метод	2,50	-
216	473462,09	1328029,39	Картометрический метод	2,50	-
217	473477,9	1328039,28	Картометрический метод	2,50	-
218	473491,73	1328043,24	Картометрический метод	2,50	-
212	473503,6	1328029,4	Картометрический метод	2,50	-
ЗУ10					
219	473424,56	1327916,71	Картометрический метод	2,50	-
220	473385,03	1327902,86	Картометрический метод	2,50	-
221	473361,29	1327954,25	Картометрический метод	2,50	-
222	473349,43	1327974,02	Картометрический метод	2,50	-
223	473373,13	1327983,91	Картометрический метод	2,50	-
224	473392,92	1327964,14	Картометрический метод	2,50	-
225	473420,6	1327954,27	Картометрический метод	2,50	-
226	473424,55	1327940,43	Картометрический метод	2,50	-
219	473424,56	1327916,71	Картометрический метод	2,50	-
ЗУ11					
227	473285,54	1327681,38	Картометрический метод	2,50	-

Сведения о местоположении границ объекта

228	473269,73	1327669,52	Картометрический метод	2,50	-
229	473240,08	1327653,7	Картометрический метод	2,50	-
230	473218,34	1327651,71	Картометрический метод	2,50	-
231	473190,66	1327665,54	Картометрический метод	2,50	-
232	473184,71	1327730,77	Картометрический метод	2,50	-
233	473232,15	1327768,34	Картометрический метод	2,50	-
234	473251,92	1327756,49	Картометрический метод	2,50	-
235	473257,85	1327728,82	Картометрический метод	2,50	-
236	473269,72	1327711,03	Картометрический метод	2,50	-
227	473285,54	1327681,38	Картометрический метод	2,50	-
ЗУ12					
237	473278,37	1327608,31	Картометрический метод	2,50	-
238	473288,26	1327582,61	Картометрический метод	2,50	-
239	473278,38	1327537,15	Картометрический метод	2,50	-
240	473262,57	1327537,14	Картометрический метод	2,50	-
241	473250,7	1327562,84	Картометрический метод	2,50	-
242	473248,72	1327588,53	Картометрический метод	2,50	-
243	473246,74	1327612,25	Картометрический метод	2,50	-
244	473236,62	1327626,09	Картометрический метод	2,50	-
245	473266,5	1327620,16	Картометрический метод	2,50	-
237	473278,37	1327608,31	Картометрический метод	2,50	-
ЗУ13					
246	473102,38	1327817,79	Картометрический метод	2,50	-
247	473132,04	1327792,1	Картометрический метод	2,50	-
248	473151,82	1327732,81	Картометрический метод	2,50	-
249	473151,84	1327655,71	Картометрический метод	2,50	-
250	473126,16	1327620,13	Картометрический метод	2,50	-
251	473102,44	1327612,31	Картометрический метод	2,50	-
252	473066,85	1327633,95	Картометрический метод	2,50	-
253	473041,14	1327689,29	Картометрический метод	2,50	-
254	473035,2	1327734,75	Картометрический метод	2,50	-
255	473035,17	1327821,73	Картометрический метод	2,50	-
256	473017,35	1327930,44	Картометрический метод	2,50	-
257	473023,27	1327981,84	Картометрический метод	2,50	-
258	473023,26	1328025,32	Картометрический метод	2,50	-
259	472999,53	1328062,87	Картометрический метод	2,50	-
260	472993,59	1328094,5	Картометрический метод	2,50	-
261	472973,81	1328145,89	Картометрический метод	2,50	-
262	472979,74	1328161,7	Картометрический метод	2,50	-
263	472999,5	1328183,45	Картометрический метод	2,50	-
264	473017,28	1328222,99	Картометрический метод	2,50	-
265	473035,06	1328254,62	Картометрический метод	2,50	-
266	473050,87	1328256,6	Картометрический метод	2,50	-
267	473072,63	1328213,12	Картометрический метод	2,50	-
268	473102,29	1328159,76	Картометрический метод	2,50	-
269	473151,72	1328138,03	Картометрический метод	2,50	-
270	473181,37	1328118,27	Картометрический метод	2,50	-
271	473193,25	1328062,93	Картометрический метод	2,50	-
272	473171,52	1328005,6	Картометрический метод	2,50	-
273	473151,75	1327995,71	Картометрический метод	2,50	-
274	473108,26	1327999,65	Картометрический метод	2,50	-

Сведения о местоположении границ объекта

275	473082,57	1327981,85	Картометрический метод	2,50	-
276	473092,47	1327946,27	Картометрический метод	2,50	-
277	473112,24	1327930,46	Картометрический метод	2,50	-
278	473135,96	1327918,61	Картометрический метод	2,50	-
279	473157,71	1327879,08	Картометрический метод	2,50	-
280	473147,84	1327847,45	Картометрический метод	2,50	-
281	473126,09	1327861,28	Картометрический метод	2,50	-
282	473102,37	1327867,21	Картометрический метод	2,50	-
283	473082,61	1327859,3	Картометрический метод	2,50	-
284	473078,66	1327827,67	Картометрический метод	2,50	-
246	473102,38	1327817,79	Картометрический метод	2,50	-
3У14					
285	473271,6	1329393,06	Картометрический метод	2,50	-
286	473238,4	1329347,98	Картометрический метод	2,50	-
287	473219,44	1329286,3	Картометрический метод	2,50	-
288	473195,73	1329253,09	Картометрический метод	2,50	-
289	473184,27	1329253,85	Картометрический метод	2,50	-
290	473193,59	1329288,01	Картометрический метод	2,50	-
291	473185,05	1329290,34	Картометрический метод	2,50	-
292	473174,56	1329296,94	Картометрический метод	2,50	-
293	473175,34	1329330,33	Картометрический метод	2,50	-
294	473186,21	1329381,18	Картометрический метод	2,50	-
295	473226,25	1329421,78	Картометрический метод	2,50	-
296	473246,87	1329429,36	Картометрический метод	2,50	-
297	473264,48	1329409,66	Картометрический метод	2,50	-
285	473271,6	1329393,06	Картометрический метод	2,50	-
3У15					
298	472521,46	1330456,45	Картометрический метод	2,50	-
299	472437,38	1330412,75	Картометрический метод	2,50	-
300	472480,2	1330391,63	Картометрический метод	2,50	-
301	472502,64	1330376,37	Картометрический метод	2,50	-
302	472542,59	1330382,77	Картометрический метод	2,50	-
303	472582,38	1330370,17	Картометрический метод	2,50	-
304	472622,41	1330330,76	Картометрический метод	2,50	-
305	472662,76	1330306,57	Картометрический метод	2,50	-
306	472680,12	1330309,36	Картометрический метод	2,50	-
307	472692,22	1330326,42	Картометрический метод	2,50	-
308	472678,9	1330358,23	Картометрический метод	2,50	-
309	472692,79	1330364,96	Картометрический метод	2,50	-
310	472728,5	1330345,42	Картометрический метод	2,50	-
311	472763,43	1330333,39	Картометрический метод	2,50	-
312	472816,08	1330280,33	Картометрический метод	2,50	-
313	472845,19	1330256,17	Картометрический метод	2,50	-
314	472853,63	1330231,34	Картометрический метод	2,50	-
315	472873,14	1330205,14	Картометрический метод	2,50	-
316	472880,22	1330170,81	Картометрический метод	2,50	-
317	472891,86	1330181,45	Картометрический метод	2,50	-
318	473029,53	1329887,35	Картометрический метод	2,50	-
319	473024,78	1329866	Картометрический метод	2,50	-
320	473010,55	1329847,02	Картометрический метод	2,50	-
321	473010,56	1329811,44	Картометрический метод	2,50	-

Сведения о местоположении границ объекта

322	473029,54	1329799,59	Картометрический метод	2,50	-
323	473008,2	1329780,61	Картометрический метод	2,50	-
324	473012,59	1329760,68	Картометрический метод	2,50	-
325	473051,59	1329711,83	Картометрический метод	2,50	-
326	473031,89	1329658,66	Картометрический метод	2,50	-
327	473038,99	1329606,66	Картометрический метод	2,50	-
328	473056,71	1329590,9	Картометрический метод	2,50	-
329	473074,83	1329592,48	Картометрический метод	2,50	-
330	473100,82	1329593,65	Картометрический метод	2,50	-
331	473135,88	1329601,53	Картометрический метод	2,50	-
332	473154,93	1329616,43	Картометрический метод	2,50	-
333	473161,57	1329634,2	Картометрический метод	2,50	-
334	473161,56	1329648,18	Картометрический метод	2,50	-
335	473162,97	1329659,99	Картометрический метод	2,50	-
336	473098,17	1329820,4	Картометрический метод	2,50	-
337	473091,63	1329836,53	Картометрический метод	2,50	-
338	473093,47	1329919,24	Картометрический метод	2,50	-
339	473019,53	1330078,47	Картометрический метод	2,50	-
340	472934,13	1330232,12	Картометрический метод	2,50	-
341	473019,09	1330338,43	Картометрический метод	2,50	-
342	472869,48	1330361,67	Картометрический метод	2,50	-
343	472744,54	1330572,37	Картометрический метод	2,50	-
344	472648,87	1330522,66	Картометрический метод	2,50	-
345	472663,61	1330517,95	Картометрический метод	2,50	-
346	472650,44	1330483,35	Картометрический метод	2,50	-
347	472657,04	1330450,41	Картометрический метод	2,50	-
348	472671,87	1330445,47	Картометрический метод	2,50	-
349	472701,51	1330485,02	Картометрический метод	2,50	-
350	472782,21	1330522,92	Картометрический метод	2,50	-
351	472828,34	1330498,23	Картометрический метод	2,50	-
352	472854,71	1330461,99	Картометрический метод	2,50	-
353	472887,67	1330406	Картометрический метод	2,50	-
354	472900,86	1330374,7	Картометрический метод	2,50	-
355	472935,45	1330363,18	Картометрический метод	2,50	-
356	472889,35	1330264,33	Картометрический метод	2,50	-
357	472836,63	1330317,03	Картометрический метод	2,50	-
358	472711,41	1330401,01	Картометрический метод	2,50	-
359	472648,81	1330442,17	Картометрический метод	2,50	-
360	472592,8	1330440,51	Картометрический метод	2,50	-
361	472531,86	1330424,02	Картометрический метод	2,50	-
362	472484,09	1330419,07	Картометрический метод	2,50	-
298	472521,46	1330456,45	Картометрический метод	2,50	-
ЗУ6					
363	470280,56	1329614,89	Картометрический метод	2,50	-
364	470275,56	1329634,06	Картометрический метод	2,50	-
365	470294,94	1329626,64	Картометрический метод	2,50	-
366	470325,11	1329662,89	Картометрический метод	2,50	-
367	470354,71	1329634,55	Картометрический метод	2,50	-
368	470365,76	1329583,97	Картометрический метод	2,50	-
369	470361,08	1329564,79	Картометрический метод	2,50	-
370	470367,15	1329512,79	Картометрический метод	2,50	-

Сведения о местоположении границ объекта

371	470325,72	1329470,2	Картометрический метод	2,50	-
372	470300,01	1329479,66	Картометрический метод	2,50	-
373	470293,6	1329494,87	Картометрический метод	2,50	-
374	470288,2	1329554,36	Картометрический метод	2,50	-
375	470280,1	1329601,41	Картометрический метод	2,50	-
376	470261,19	1329557,61	Картометрический метод	2,50	-
377	470220,48	1329546,05	Картометрический метод	2,50	-
378	470182,68	1329530,79	Картометрический метод	2,50	-
379	470141,06	1329528,69	Картометрический метод	2,50	-
380	470145,84	1329554,97	Картометрический метод	2,50	-
381	470201,06	1329573,13	Картометрический метод	2,50	-
363	470280,56	1329614,89	Картометрический метод	2,50	-
3У7					
382	470502,3	1328412,35	Картометрический метод	2,50	-
383	470470,26	1328403,93	Картометрический метод	2,50	-
384	470440,08	1328427,09	Картометрический метод	2,50	-
385	470398,65	1328444,9	Картометрический метод	2,50	-
386	470304,21	1328451,99	Картометрический метод	2,50	-
387	470286,55	1328462,86	Картометрический метод	2,50	-
388	470280,71	1328495,03	Картометрический метод	2,50	-
389	470287,02	1328515,96	Картометрический метод	2,50	-
390	470339,24	1328542,51	Картометрический метод	2,50	-
391	470358,25	1328553,85	Картометрический метод	2,50	-
392	470358,25	1328567,07	Картометрический метод	2,50	-
393	470343,86	1328579	Картометрический метод	2,50	-
394	470303,75	1328593,03	Картометрический метод	2,50	-
395	470287,48	1328610,02	Картометрический метод	2,50	-
396	470289,6	1328636,08	Картометрический метод	2,50	-
397	470299,38	1328664,26	Картометрический метод	2,50	-
398	470323,04	1328686,1	Картометрический метод	2,50	-
399	470328,89	1328718,64	Картометрический метод	2,50	-
400	470316,52	1328746	Картометрический метод	2,50	-
401	470288,6	1328753,34	Картометрический метод	2,50	-
402	470284,76	1328806,46	Картометрический метод	2,50	-
403	470283,74	1328814,83	Картометрический метод	2,50	-
404	470272,61	1328898,06	Картометрический метод	2,50	-
405	470213,59	1328890,16	Картометрический метод	2,50	-
406	470184,07	1328886,22	Картометрический метод	2,50	-
407	470155,14	1328868,12	Картометрический метод	2,50	-
408	470133,87	1328857,03	Картометрический метод	2,50	-
409	470100,59	1328842,86	Картометрический метод	2,50	-
410	470062,87	1328842,42	Картометрический метод	2,50	-
411	470047,6	1328849,54	Картометрический метод	2,50	-
412	470037,36	1328872,58	Картометрический метод	2,50	-
413	470050,53	1328925,27	Картометрический метод	2,50	-
414	470043,73	1328975,39	Картометрический метод	2,50	-
415	470043,79	1328993,67	Картометрический метод	2,50	-
416	470059,18	1328994,59	Картометрический метод	2,50	-
417	470080,98	1329000,55	Картометрический метод	2,50	-
418	470123,93	1329012,3	Картометрический метод	2,50	-
419	470191,05	1329027,23	Картометрический метод	2,50	-

Сведения о местоположении границ объекта

420	470245,19	1329039,35	Картометрический метод	2,50	-
421	470261,14	1329034,74	Картометрический метод	2,50	-
422	470321,01	1329069,61	Картометрический метод	2,50	-
423	470309,08	1329088,14	Картометрический метод	2,50	-
424	470280,48	1329082,55	Картометрический метод	2,50	-
425	470275,26	1329099,67	Картометрический метод	2,50	-
426	470253	1329085,6	Картометрический метод	2,50	-
427	470235,66	1329080,25	Картометрический метод	2,50	-
428	470216,36	1329086,62	Картометрический метод	2,50	-
429	470203,63	1329088,99	Картометрический метод	2,50	-
430	470193,91	1329090,8	Картометрический метод	2,50	-
431	470177,96	1329128,61	Картометрический метод	2,50	-
432	470172,05	1329139,67	Картометрический метод	2,50	-
433	470175,09	1329141,4	Картометрический метод	2,50	-
434	470256,42	1329187,51	Картометрический метод	2,50	-
435	470251,9	1329205,45	Картометрический метод	2,50	-
436	470256,64	1329202,95	Картометрический метод	2,50	-
437	470289,06	1329205,66	Картометрический метод	2,50	-
438	470298,22	1329182,78	Картометрический метод	2,50	-
439	470321,1	1329182,79	Картометрический метод	2,50	-
440	470329,1	1329195,37	Картометрический метод	2,50	-
441	470334,82	1329207,96	Картометрический метод	2,50	-
442	470319,95	1329218,25	Картометрический метод	2,50	-
443	470333,23	1329271,75	Картометрический метод	2,50	-
444	470335,99	1329353,36	Картометрический метод	2,50	-
445	470307,54	1329381,59	Картометрический метод	2,50	-
446	470306,89	1329388,03	Картометрический метод	2,50	-
447	470318,71	1329402,05	Картометрический метод	2,50	-
448	470326,12	1329403,49	Картометрический метод	2,50	-
449	470342,77	1329407	Картометрический метод	2,50	-
450	470372,51	1329410,44	Картометрический метод	2,50	-
451	470396,53	1329453,92	Картометрический метод	2,50	-
452	470404,62	1329443,89	Картометрический метод	2,50	-
453	470441,54	1329316,23	Картометрический метод	2,50	-
454	470425,2	1329293,67	Картометрический метод	2,50	-
455	470428,25	1329270,8	Картометрический метод	2,50	-
456	470413,7	1329240,68	Картометрический метод	2,50	-
457	470388,36	1329180,75	Картометрический метод	2,50	-
458	470403,49	1329128,76	Картометрический метод	2,50	-
459	470412,64	1329105,54	Картометрический метод	2,50	-
460	470423,86	1329073,66	Картометрический метод	2,50	-
461	470417,35	1329040,77	Картометрический метод	2,50	-
462	470428,62	1328995,5	Картометрический метод	2,50	-
463	470450,32	1328980,35	Картометрический метод	2,50	-
464	470465,99	1328905,73	Картометрический метод	2,50	-
465	470481,66	1328892,63	Картометрический метод	2,50	-
466	470521,78	1328876,25	Картометрический метод	2,50	-
467	470548,3	1328874,08	Картометрический метод	2,50	-
468	470560,66	1328859,23	Картометрический метод	2,50	-
469	470565,28	1328760,81	Картометрический метод	2,50	-
470	470586,28	1328571,87	Картометрический метод	2,50	-

Сведения о местоположении границ объекта

471	470591,83	1328546,55	Картометрический метод	2,50	-
472	470592,53	1328516,49	Картометрический метод	2,50	-
473	470607,62	1328395,67	Картометрический метод	2,50	-
474	470602,47	1328374,39	Картометрический метод	2,50	-
475	470561,95	1328371,18	Картометрический метод	2,50	-
476	470533,88	1328402,05	Картометрический метод	2,50	-
477	470520,78	1328410,71	Картометрический метод	2,50	-
382	470502,3	1328412,35	Картометрический метод	2,50	-
ЗУ8					
478	470436,64	1329088,17	Картометрический метод	2,50	-
479	470457,61	1329090,08	Картометрический метод	2,50	-
480	470475,53	1329102,28	Картометрический метод	2,50	-
481	470457,23	1329139,64	Картометрический метод	2,50	-
482	470441,98	1329142,31	Картометрический метод	2,50	-
483	470443,5	1329111,05	Картометрический метод	2,50	-
478	470436,64	1329088,17	Картометрический метод	2,50	-
ЗУ16					
484	470216,55	1327749,71	Картометрический метод	2,50	-
485	470249,26	1327737,45	Картометрический метод	2,50	-
486	470239,6	1327681,31	Картометрический метод	2,50	-
487	470286,39	1327654,29	Картометрический метод	2,50	-
488	470268,25	1327610,43	Картометрический метод	2,50	-
489	470340,53	1327379,08	Картометрический метод	2,50	-
490	470330,8	1327547,38	Картометрический метод	2,50	-
491	470332,28	1327497,15	Картометрический метод	2,50	-
492	470325,18	1327495,78	Картометрический метод	2,50	-
493	470290,23	1327499,95	Картометрический метод	2,50	-
494	470239,58	1327518,79	Картометрический метод	2,50	-
495	470237,2	1327531,79	Картометрический метод	2,50	-
496	470234,47	1327544,81	Картометрический метод	2,50	-
497	470228,36	1327562,09	Картометрический метод	2,50	-
498	470223,76	1327600,24	Картометрический метод	2,50	-
499	470222,19	1327636,18	Картометрический метод	2,50	-
500	470237,81	1327644,4	Картометрический метод	2,50	-
501	470233,76	1327658,01	Картометрический метод	2,50	-
502	470232,53	1327665,45	Картометрический метод	2,50	-
503	470230,51	1327670,05	Картометрический метод	2,50	-
504	470227,12	1327673,14	Картометрический метод	2,50	-
505	470216,4	1327747,6	Картометрический метод	2,50	-
484	470216,55	1327749,71	Картометрический метод	2,50	-
ЗУ17					
506	470616,39	1326386,87	Картометрический метод	2,50	-
507	470601,38	1326387,93	Картометрический метод	2,50	-
508	470586,47	1326388,99	Картометрический метод	2,50	-
509	470555,41	1326428,43	Картометрический метод	2,50	-
510	470539,95	1326452,33	Картометрический метод	2,50	-
511	470547,54	1326460,92	Картометрический метод	2,50	-
512	470577,54	1326466,4	Картометрический метод	2,50	-
513	470579,95	1326506,26	Картометрический метод	2,50	-
514	470598,6	1326545,06	Картометрический метод	2,50	-
515	470615,62	1326556,68	Картометрический метод	2,50	-

Сведения о местоположении границ объекта

516	470618,22	1326589,77	Картометрический метод	2,50	-
517	470637,37	1326584,34	Картометрический метод	2,50	-
518	470656,86	1326536,91	Картометрический метод	2,50	-
519	470657,61	1326537,2	Картометрический метод	2,50	-
520	470675,35	1326494,22	Картометрический метод	2,50	-
521	470731,26	1326495,49	Картометрический метод	2,50	-
522	470748,66	1326513	Картометрический метод	2,50	-
523	470722,95	1326507,55	Картометрический метод	2,50	-
524	470721,45	1326522,21	Картометрический метод	2,50	-
525	470736,19	1326521,19	Картометрический метод	2,50	-
526	470751,2	1326530,6	Картометрический метод	2,50	-
527	470783,17	1326518,01	Картометрический метод	2,50	-
528	470808,35	1326515,71	Картометрический метод	2,50	-
529	470816,64	1326507,62	Картометрический метод	2,50	-
530	470825,19	1326506,53	Картометрический метод	2,50	-
531	470825,61	1326501,99	Картометрический метод	2,50	-
532	470788,66	1326487,2	Картометрический метод	2,50	-
533	470788,68	1326487,16	Картометрический метод	2,50	-
534	470749,35	1326469,67	Картометрический метод	2,50	-
535	470811,91	1326474,16	Картометрический метод	2,50	-
536	470872,24	1326458,69	Картометрический метод	2,50	-
537	470833,27	1326438,58	Картометрический метод	2,50	-
538	470807,18	1326436,21	Картометрический метод	2,50	-
539	470785,83	1326424,34	Картометрический метод	2,50	-
540	470771,6	1326436,2	Картометрический метод	2,50	-
541	470747,88	1326419,59	Картометрический метод	2,50	-
542	470724,16	1326426,7	Картометрический метод	2,50	-
543	470702,88	1326402,13	Картометрический метод	2,50	-
544	470699,5	1326398,18	Картометрический метод	2,50	-
545	470706,15	1326393,65	Картометрический метод	2,50	-
546	470660,7	1326382,53	Картометрический метод	2,50	-
547	470635,28	1326378,01	Картометрический метод	2,50	-
506	470616,39	1326386,87	Картометрический метод	2,50	-
ЗУП					
548	470899,78	1326105,03	Картометрический метод	2,50	-
549	470899,78	1326407,76	Картометрический метод	2,50	-
550	470872,24	1326458,69	Картометрический метод	2,50	-
551	470872,21	1326573,64	Картометрический метод	2,50	-
552	470947,68	1326591,2	Картометрический метод	2,50	-
553	470951,77	1326520,84	Картометрический метод	2,50	-
554	470961,46	1326218,18	Картометрический метод	2,50	-
555	470932,65	1326155,72	Картометрический метод	2,50	-
556	470942,27	1326112,48	Картометрический метод	2,50	-
557	470960,26	1326108,8	Картометрический метод	2,50	-
558	470965,86	1326099,6	Картометрический метод	2,50	-
559	470944,59	1325874,12	Картометрический метод	2,50	-
560	470903,91	1325829,03	Картометрический метод	2,50	-
561	470927,95	1325761,77	Картометрический метод	2,50	-
562	470903,96	1325665,68	Картометрический метод	2,50	-
563	470903,99	1325545,58	Картометрический метод	2,50	-
564	470865,61	1325324,58	Картометрический метод	2,50	-

Сведения о местоположении границ объекта

565	470640,57	1324702,2	Картометрический метод	2,50	-
566	470633,31	1324694,85	Картометрический метод	2,50	-
567	470623,19	1324681,69	Картометрический метод	2,50	-
568	470611,89	1324664,36	Картометрический метод	2,50	-
569	470599,73	1324646,79	Картометрический метод	2,50	-
570	470598,72	1324643,48	Картометрический метод	2,50	-
571	470591,66	1324638,94	Картометрический метод	2,50	-
572	470584,15	1324629,33	Картометрический метод	2,50	-
573	470577,18	1324613	Картометрический метод	2,50	-
574	470561,71	1324619,19	Картометрический метод	2,50	-
575	470566,61	1324631,32	Картометрический метод	2,50	-
576	470571,03	1324648,87	Картометрический метод	2,50	-
577	470571,56	1324652,72	Картометрический метод	2,50	-
578	470579,9	1324683,04	Картометрический метод	2,50	-
579	470580,02	1324694,62	Картометрический метод	2,50	-
580	470576,44	1324700,41	Картометрический метод	2,50	-
581	470562,95	1324702,71	Картометрический метод	2,50	-
582	470552,97	1324689,85	Картометрический метод	2,50	-
583	470578,39	1324782,68	Картометрический метод	2,50	-
584	470621,06	1324910,78	Картометрический метод	2,50	-
585	470644,75	1325027,01	Картометрический метод	2,50	-
586	470661,33	1325098,18	Картометрический метод	2,50	-
587	470636,58	1325145,62	Картометрический метод	2,50	-
588	470659,85	1325167,67	Картометрический метод	2,50	-
589	470734,01	1325151,25	Картометрический метод	2,50	-
590	470746,64	1325174,68	Картометрический метод	2,50	-
591	470717,79	1325181,11	Картометрический метод	2,50	-
592	470705,86	1325170,06	Картометрический метод	2,50	-
593	470661,62	1325179,58	Картометрический метод	2,50	-
594	470662,26	1325183,91	Картометрический метод	2,50	-
595	470679,28	1325201,14	Картометрический метод	2,50	-
596	470715,25	1325278,52	Картометрический метод	2,50	-
597	470745,78	1325349,1	Картометрический метод	2,50	-
598	470757,59	1325371,53	Картометрический метод	2,50	-
599	470771,2	1325379,11	Картометрический метод	2,50	-
600	470788,26	1325380,88	Картометрический метод	2,50	-
601	470802,39	1325389,18	Картометрический метод	2,50	-
602	470801,37	1325466,97	Картометрический метод	2,50	-
603	470828,66	1325588,98	Картометрический метод	2,50	-
604	470853,51	1325651,57	Картометрический метод	2,50	-
605	470839,62	1325666,78	Картометрический метод	2,50	-
606	470848,94	1325713,39	Картометрический метод	2,50	-
607	470871,51	1325881,01	Картометрический метод	2,50	-
608	470850,33	1325883,01	Картометрический метод	2,50	-
609	470846,83	1325883,34	Картометрический метод	2,50	-
610	470849	1325942	Картометрический метод	2,50	-
611	470841	1325954	Картометрический метод	2,50	-
612	470831	1325963	Картометрический метод	2,50	-
613	470793	1325967	Картометрический метод	2,50	-
614	470755	1325973	Картометрический метод	2,50	-
615	470744	1325971	Картометрический метод	2,50	-

Сведения о местоположении границ объекта

616	470733	1325964	Картометрический метод	2,50	-
617	470697	1325933	Картометрический метод	2,50	-
618	470663	1325913	Картометрический метод	2,50	-
619	470632	1325903	Картометрический метод	2,50	-
620	470610,77	1325905,5	Картометрический метод	2,50	-
621	470614,28	1325907,19	Картометрический метод	2,50	-
622	470618,59	1325914,6	Картометрический метод	2,50	-
623	470630,68	1325923,34	Картометрический метод	2,50	-
624	470634,86	1325927,48	Картометрический метод	2,50	-
625	470638,86	1325928,83	Картометрический метод	2,50	-
626	470643,03	1325930,24	Картометрический метод	2,50	-
627	470672,98	1325952,82	Картометрический метод	2,50	-
628	470671	1325954,66	Картометрический метод	2,50	-
629	470666,83	1325955,49	Картометрический метод	2,50	-
630	470664,53	1325956,71	Картометрический метод	2,50	-
631	470646,73	1325951,23	Картометрический метод	2,50	-
632	470627,02	1325950,42	Картометрический метод	2,50	-
633	470612,14	1325965,61	Картометрический метод	2,50	-
634	470581,16	1325922,04	Картометрический метод	2,50	-
635	470576,82	1325920,91	Картометрический метод	2,50	-
636	470574,67	1325936,6	Картометрический метод	2,50	-
637	470574,88	1325939,83	Картометрический метод	2,50	-
638	470574,93	1325943	Картометрический метод	2,50	-
639	470574,51	1325949,33	Картометрический метод	2,50	-
640	470573,32	1325956,7	Картометрический метод	2,50	-
641	470572,36	1325966,75	Картометрический метод	2,50	-
642	470569,75	1325968,22	Картометрический метод	2,50	-
643	470566,34	1325968,43	Картометрический метод	2,50	-
644	470554,19	1325971,36	Картометрический метод	2,50	-
645	470551,13	1325971,26	Картометрический метод	2,50	-
646	470543,55	1325970,39	Картометрический метод	2,50	-
647	470540,98	1325976,86	Картометрический метод	2,50	-
648	470539,02	1325981,81	Картометрический метод	2,50	-
649	470552,54	1325995,34	Картометрический метод	2,50	-
650	470573,59	1326007,24	Картометрический метод	2,50	-
651	470561,68	1326019,67	Картометрический метод	2,50	-
652	470549,44	1326022,86	Картометрический метод	2,50	-
653	470538,57	1326037,64	Картометрический метод	2,50	-
654	470526,67	1326043,58	Картометрический метод	2,50	-
655	470504,16	1326040,15	Картометрический метод	2,50	-
656	470470,79	1326027,94	Картометрический метод	2,50	-
657	470465,27	1326025,83	Картометрический метод	2,50	-
658	470454,21	1326016,43	Картометрический метод	2,50	-
659	470428,39	1325995,06	Картометрический метод	2,50	-
660	470416,35	1325980,14	Картометрический метод	2,50	-
661	470409,59	1325976,53	Картометрический метод	2,50	-
662	470411,94	1325971,44	Картометрический метод	2,50	-
663	470364,43	1325981,92	Картометрический метод	2,50	-
664	470335,57	1325984,05	Картометрический метод	2,50	-
665	470348	1326005	Картометрический метод	2,50	-
666	470354	1326043	Картометрический метод	2,50	-

Сведения о местоположении границ объекта

667	470402,65	1326066,42	Картометрический метод	2,50	-
668	470404,19	1326065,25	Картометрический метод	2,50	-
669	470409,34	1326056,48	Картометрический метод	2,50	-
670	470421,9	1326037,57	Картометрический метод	2,50	-
671	470429,47	1326066,99	Картометрический метод	2,50	-
672	470429,07	1326085,83	Картометрический метод	2,50	-
673	470423,74	1326094,66	Картометрический метод	2,50	-
674	470414,17	1326095,52	Картометрический метод	2,50	-
675	470410,47	1326104,37	Картометрический метод	2,50	-
676	470401,5	1326105,82	Картометрический метод	2,50	-
677	470407,26	1326110,31	Картометрический метод	2,50	-
678	470407,25	1326116,47	Картометрический метод	2,50	-
679	470416,83	1326122,14	Картометрический метод	2,50	-
680	470440,09	1326113,51	Картометрический метод	2,50	-
681	470454,4	1326100,91	Картометрический метод	2,50	-
682	470464,2	1326089,68	Картометрический метод	2,50	-
683	470476,29	1326082,5	Картометрический метод	2,50	-
684	470485,87	1326091,69	Картометрический метод	2,50	-
685	470465,75	1326098,5	Картометрический метод	2,50	-
686	470455,37	1326106,25	Картометрический метод	2,50	-
687	470446,71	1326117,83	Картометрический метод	2,50	-
688	470424,56	1326130,43	Картометрический метод	2,50	-
689	470405,73	1326134,87	Картометрический метод	2,50	-
690	470393,67	1326135,21	Картометрический метод	2,50	-
691	470392,61	1326131,02	Картометрический метод	2,50	-
692	470388,34	1326134,24	Картометрический метод	2,50	-
693	470381,86	1326138,09	Картометрический метод	2,50	-
694	470345,82	1326149,8	Картометрический метод	2,50	-
695	470341,7	1326150,65	Картометрический метод	2,50	-
696	470342,87	1326156,79	Картометрический метод	2,50	-
697	470344,23	1326162,48	Картометрический метод	2,50	-
698	470346,33	1326164,71	Картометрический метод	2,50	-
699	470353,9	1326195,27	Картометрический метод	2,50	-
700	470367,9	1326192,32	Картометрический метод	2,50	-
701	470369,63	1326191,1	Картометрический метод	2,50	-
702	470371,74	1326190,18	Картометрический метод	2,50	-
703	470382,17	1326184,33	Картометрический метод	2,50	-
704	470394,48	1326176,07	Картометрический метод	2,50	-
705	470395,25	1326174,92	Картометрический метод	2,50	-
706	470396,54	1326189,31	Картометрический метод	2,50	-
707	470397,41	1326197,39	Картометрический метод	2,50	-
708	470397,84	1326206,81	Картометрический метод	2,50	-
709	470395,05	1326208,65	Картометрический метод	2,50	-
710	470394,75	1326219,15	Картометрический метод	2,50	-
711	470392,58	1326260,79	Картометрический метод	2,50	-
712	470399,99	1326278,55	Картометрический метод	2,50	-
713	470419,95	1326278,34	Картометрический метод	2,50	-
714	470426,27	1326277,26	Картометрический метод	2,50	-
715	470431,35	1326276,36	Картометрический метод	2,50	-
716	470435,33	1326275,7	Картометрический метод	2,50	-
717	470435,91	1326274,79	Картометрический метод	2,50	-

Сведения о местоположении границ объекта

718	470441,07	1326273,95	Картометрический метод	2,50	-
719	470503,7	1326248,45	Картометрический метод	2,50	-
720	470489,06	1326244,92	Картометрический метод	2,50	-
721	470492,27	1326214,3	Картометрический метод	2,50	-
722	470493,4	1326203,55	Картометрический метод	2,50	-
723	470493,85	1326192,28	Картометрический метод	2,50	-
724	470497,2	1326181,85	Картометрический метод	2,50	-
725	470497,29	1326180,31	Картометрический метод	2,50	-
726	470499,85	1326176,33	Картометрический метод	2,50	-
727	470513,72	1326151,95	Картометрический метод	2,50	-
728	470518,29	1326150,61	Картометрический метод	2,50	-
729	470552,73	1326107	Картометрический метод	2,50	-
730	470555,48	1326109,64	Картометрический метод	2,50	-
731	470552,24	1326114,56	Картометрический метод	2,50	-
732	470558,11	1326127,13	Картометрический метод	2,50	-
733	470559,87	1326129,35	Картометрический метод	2,50	-
734	470563,98	1326129,29	Картометрический метод	2,50	-
735	470565,85	1326131,84	Картометрический метод	2,50	-
736	470566,92	1326135,75	Картометрический метод	2,50	-
737	470569,41	1326137,6	Картометрический метод	2,50	-
738	470579,83	1326135,6	Картометрический метод	2,50	-
739	470580,62	1326111,36	Картометрический метод	2,50	-
740	470617,96	1326110,64	Картометрический метод	2,50	-
741	470627,68	1326103,71	Картометрический метод	2,50	-
742	470631,56	1326095,37	Картометрический метод	2,50	-
743	470642,37	1326096,19	Картометрический метод	2,50	-
744	470642,88	1326082,8	Картометрический метод	2,50	-
745	470664,34	1326084,99	Картометрический метод	2,50	-
746	470664,22	1326089,02	Картометрический метод	2,50	-
747	470664,72	1326088,47	Картометрический метод	2,50	-
748	470693,63	1326091,74	Картометрический метод	2,50	-
749	470703,9	1326074,23	Картометрический метод	2,50	-
750	470742,04	1326074,26	Картометрический метод	2,50	-
751	470742,7	1326084,78	Картометрический метод	2,50	-
752	470730,83	1326090,07	Картометрический метод	2,50	-
753	470738,72	1326093,45	Картометрический метод	2,50	-
754	470778,4	1326110,44	Картометрический метод	2,50	-
755	470833,69	1326110,44	Картометрический метод	2,50	-
548	470899,78	1326105,03	Картометрический метод	2,50	-
3У19					
756	469588,1	1325071,39	Картометрический метод	2,50	-
757	469611,74	1325026,6	Картометрический метод	2,50	-
758	469556,82	1325018,01	Картометрический метод	2,50	-
759	469519,88	1325049,71	Картометрический метод	2,50	-
760	469536,36	1325084,11	Картометрический метод	2,50	-
756	469588,1	1325071,39	Картометрический метод	2,50	-
3У20					
761	469382,38	1325118,46	Картометрический метод	2,50	-
762	469379,11	1325069,38	Картометрический метод	2,50	-
763	469349,01	1325054,41	Картометрический метод	2,50	-
764	469311,94	1325078,22	Картометрический метод	2,50	-

Сведения о местоположении границ объекта

765	469266,96	1325075,17	Картометрический метод	2,50	-
766	469272,16	1325135,3	Картометрический метод	2,50	-
761	469382,38	1325118,46	Картометрический метод	2,50	-
3У21					
767	468760,76	1325988,2	Картометрический метод	2,50	-
768	468645,46	1325990,93	Картометрический метод	2,50	-
769	468334,22	1325998,28	Картометрический метод	2,50	-
770	468231,39	1326000,7	Картометрический метод	2,50	-
771	468128,87	1326003,13	Картометрический метод	2,50	-
772	468026,33	1326005,53	Картометрический метод	2,50	-
773	467923,63	1326007,97	Картометрический метод	2,50	-
774	467483,22	1326018,17	Картометрический метод	2,50	-
775	467382,73	1326020,2	Картометрический метод	2,50	-
776	467382,53	1326042,82	Картометрический метод	2,50	-
777	467397,6	1326042,95	Картометрический метод	2,50	-
778	467830,58	1326042,95	Картометрический метод	2,50	-
779	467998,74	1326041,86	Картометрический метод	2,50	-
780	468206,73	1326024,79	Картометрический метод	2,50	-
781	468326,58	1326019,2	Картометрический метод	2,50	-
782	468521,28	1326016,23	Картометрический метод	2,50	-
783	468756,42	1325996,37	Картометрический метод	2,50	-
767	468760,76	1325988,2	Картометрический метод	2,50	-
3У22					
784	468737,94	1327021,69	Картометрический метод	2,50	-
785	468214,24	1327328,85	Картометрический метод	2,50	-
786	468222,57	1327346,97	Картометрический метод	2,50	-
787	468447,7	1327211,11	Картометрический метод	2,50	-
788	468619,62	1327107,37	Картометрический метод	2,50	-
789	468720,64	1327050,37	Картометрический метод	2,50	-
784	468737,94	1327021,69	Картометрический метод	2,50	-
3У23					
790	467903,99	1327513,34	Картометрический метод	2,50	-
791	467918,8	1327551,23	Картометрический метод	2,50	-
792	467917,07	1327597,35	Картометрический метод	2,50	-
793	467893,89	1327656,27	Картометрический метод	2,50	-
794	467896,13	1327672,02	Картометрический метод	2,50	-
795	467998,64	1327615,21	Картометрический метод	2,50	-
796	468016,29	1327537,07	Картометрический метод	2,50	-
797	467877,13	1327451,16	Картометрический метод	2,50	-
798	467868,26	1327475,52	Картометрический метод	2,50	-
790	467903,99	1327513,34	Картометрический метод	2,50	-
3У24					
799	468024,23	1328841,92	Картометрический метод	2,50	-
800	467404,04	1328492,76	Картометрический метод	2,50	-
801	467379,01	1328500,62	Картометрический метод	2,50	-
802	468012,37	1328856,41	Картометрический метод	2,50	-
799	468024,23	1328841,92	Картометрический метод	2,50	-
3У25					
803	466080,98	1322564,74	Картометрический метод	2,50	-
804	466080,98	1322579,5	Картометрический метод	2,50	-
805	466086,69	1322595,05	Картометрический метод	2,50	-
806	466093,97	1322625,74	Картометрический метод	2,50	-

Сведения о местоположении границ объекта

807	466085,24	1322640,2	Картометрический метод	2,50	-
808	466073,46	1322648,78	Картометрический метод	2,50	-
809	466046,21	1322648,3	Картометрический метод	2,50	-
810	466029,22	1322635,93	Картометрический метод	2,50	-
811	466023,02	1322625,77	Картометрический метод	2,50	-
812	466020,64	1322608,6	Картометрический метод	2,50	-
813	466027,19	1322589,49	Картометрический метод	2,50	-
814	466037,18	1322579,67	Картометрический метод	2,50	-
815	466037,44	1322564,03	Картометрический метод	2,50	-
803	466080,98	1322564,74	Картометрический метод	2,50	-
ЗУ26					
816	467225,28	1320902,73	Картометрический метод	2,50	-
817	467205,79	1320884,08	Картометрический метод	2,50	-
818	467169,79	1320912,05	Картометрический метод	2,50	-
819	467151,75	1320958,76	Картометрический метод	2,50	-
820	467115,13	1320976,36	Картометрический метод	2,50	-
821	467084,69	1320976,36	Картометрический метод	2,50	-
822	467005,39	1321011,98	Картометрический метод	2,50	-
823	467026,77	1321059,87	Картометрический метод	2,50	-
824	467053,71	1321049,05	Картометрический метод	2,50	-
825	467195,63	1320959,51	Картометрический метод	2,50	-
816	467225,28	1320902,73	Картометрический метод	2,50	-
ЗУ27					
826	466758,16	1320991,42	Картометрический метод	2,50	-
827	466639,19	1321034,91	Картометрический метод	2,50	-
828	466683,59	1321060,79	Картометрический метод	2,50	-
829	466727,37	1321050,87	Картометрический метод	2,50	-
826	466758,16	1320991,42	Картометрический метод	2,50	-
ЗУ28					
830	467317,71	1320837,98	Картометрический метод	2,50	-
831	467293,08	1320830,54	Картометрический метод	2,50	-
832	467267,99	1320836,12	Картометрический метод	2,50	-
833	467264,28	1320865,87	Картометрический метод	2,50	-
834	467279,15	1320879,35	Картометрический метод	2,50	-
835	467323,75	1320851,92	Картометрический метод	2,50	-
830	467317,71	1320837,98	Картометрический метод	2,50	-

3. Сведения о характерных точках части (частей) границы объекта

Обозначение характерных точек части границы	Координаты, м		Метод определения координат характерной точки	Средняя квадратическая погрешность в положении характерной точки (М), м	Описание обозначения точки на местности (при наличии)
	X	Y			
1	2	3	4	5	6
Часть № =					
-	-	-	-	-	-



Используемые условные знаки обозначения:

- 1 - характерная точка контура, обозначен и затертой по взаимно ортогональным осям местности
- линия, обозначающая часть контура, сведения о которой недостаточны для определения ее местоположения

Подпись Дата « .. » .. г.

Место для отгиска ленточной пленки, обеспечивающей сохранение местоположения границ объекта

Масштаб 1:25000



Объект является участком земли в области:

- 1 - территория, в том числе, с учетом ее зонирования, а именно: территории, общей для нескольких населенных пунктов, территории, общей для нескольких муниципальных образований

Объект № Дата: «...» г.

Место, где объект расположен, указывается в соответствии с кадастровым описанием участка.

ОПИСАНИЕ МЕСТОПОЛОЖЕНИЯ ГРАНИЦ

6.1 Зона кладбищ

(наименование объекта местоположение границ, которого описано (далее - объект)

Раздел 1

Сведения об объекте		
№ п/п	Характеристики объекта	Описание характеристик
1	2	3
1	Местоположение объекта	<i>Российская Федерация, Рязанская область, р-н Рыбновский, с/п Кузьминское</i>
2	Площадь объекта \pm величина погрешности определения площади ($P \pm \Delta P$)	<i>35314 кв. м. \pm 105 кв. м.</i>
3	Иные характеристики объекта	<i>Номер зоны:</i>

Раздел 2

Сведения о местоположении границ объекта

1. Система координат *МСК-62*

2. Сведения о характерных точках границ объекта

Обозначение характерных точек границы	Координаты, м		Метод определения координат характерной точки	Средняя квадратическая погрешность положения характерной точки (М), м	Описание обозначения точки на местности (при наличии)
	X	Y			
1	2	3	4	5	6
<i>ЗУ1</i>					
1	469399,36	1321865,12	Картометрический метод	2,50	-
2	469406,08	1321969,4	Картометрический метод	2,50	-
3	469405,37	1321972,69	Картометрический метод	2,50	-
4	469393,98	1321972,29	Картометрический метод	2,50	-
5	469303,3	1321969,24	Картометрический метод	2,50	-
6	469285,65	1321963,59	Картометрический метод	2,50	-
7	469285,71	1321880,68	Картометрический метод	2,50	-
1	469399,36	1321865,12	Картометрический метод	2,50	-
<i>ЗУ2</i>					
8	469854,39	1325344,9	Картометрический метод	2,50	-
9	469843,15	1325268,24	Картометрический метод	2,50	-
10	469798,5	1325124,9	Картометрический метод	2,50	-
11	469861,25	1325099,22	Картометрический метод	2,50	-
12	469891,62	1325088,43	Картометрический метод	2,50	-
13	469905,55	1325124,27	Картометрический метод	2,50	-
14	469937,08	1325233,09	Картометрический метод	2,50	-
15	469934,42	1325237,79	Картометрический метод	2,50	-
16	469919,62	1325258,93	Картометрический метод	2,50	-
17	469935,25	1325319,19	Картометрический метод	2,50	-
8	469854,39	1325344,9	Картометрический метод	2,50	-
<i>ЗУ3</i>					
18	468843,55	1329823,07	Картометрический метод	2,50	-
19	468840,34	1329847,5	Картометрический метод	2,50	-
20	468824,29	1329869,18	Картометрический метод	2,50	-
21	468812,22	1329875,58	Картометрический метод	2,50	-
22	468799,22	1329874,38	Картометрический метод	2,50	-
23	468790,64	1329860,79	Картометрический метод	2,50	-
24	468790,72	1329845,45	Картометрический метод	2,50	-
25	468808,09	1329826,61	Картометрический метод	2,50	-
26	468818,48	1329823,32	Картометрический метод	2,50	-
27	468835,87	1329821,54	Картометрический метод	2,50	-
18	468843,55	1329823,07	Картометрический метод	2,50	-

3. Сведения о характерных точках части (частей) границы объекта

Обозначение характерных точек	Координаты, м		Метод определения	Средняя квадратическая погрешность	Описание обозначения точки
-------------------------------	---------------	--	-------------------	------------------------------------	----------------------------

Сведения о местоположении границ объекта

выс. точек частей границы	X	Y	координат характерной точки	б. положения характерной точки (М), м	на местности (при наличии)
1	2	3	4	5	6
Часть № =					
-	-	-	-	-	-

План границ объекта



Используемые условные знаки и обозначения:

Масштаб 1:25000

● I - характерная точка контура, сведения о которой позволяют однозначно определить её на местности

----- - вновь образованная часть контура, сведения о которой достаточны для определения её местоположения

Подпись Дата «.....» г.

Место для оттиска печати (при наличии) лица, составившего описание местоположения границ объекта

ОПИСАНИЕ МЕСТОПОЛОЖЕНИЯ ГРАНИЦ

7.0 Иные зоны

(наименование объекта местоположение границ, которого описано (далее - объект)

Раздел 1

Сведения об объекте		
№ п/п	Характеристики объекта	Описание характеристик
1	2	3
1	Местоположение объекта	<i>Российская Федерация, Рязанская область, р-н Рыбновский, с/п Кузьминское</i>
2	Площадь объекта \pm величина погрешности определения площади ($P \pm \Delta P$)	<i>1458630 кв.м. \pm 1806 кв.м.</i>
3	Иные характеристики объекта	<i>Номер зоны:</i>

Раздел 2

Сведения о местоположении границ объекта

1. Система координат *МСК-62*

2. Сведения о характерных точках границ объекта

Обозначение характерных точек границы	Координаты, м		Метод определения координат характерной точки	Средняя квадратическая погрешность положения характерной точки (М), м	Описание обозначения точки на местности (при наличии)
	X	Y			
1	2	3	4	5	6
<i>ЗУ</i>					
1	470325,25	1324678,07	Картометрический метод	2,50	-
2	470317,73	1324681,2	Картометрический метод	2,50	-
3	470325,32	1324697,55	Картометрический метод	2,50	-
4	470329,62	1324695,08	Картометрический метод	2,50	-
5	470332,85	1324705,27	Картометрический метод	2,50	-
6	470344,36	1324746,25	Картометрический метод	2,50	-
7	470347,7	1324759,93	Картометрический метод	2,50	-
8	470350,18	1324778,03	Картометрический метод	2,50	-
9	470349,4	1324781,93	Картометрический метод	2,50	-
10	470347,3	1324785,32	Картометрический метод	2,50	-
11	470344,34	1324787,66	Картометрический метод	2,50	-
12	470293,97	1324806,44	Картометрический метод	2,50	-
13	470210,5	1324845,44	Картометрический метод	2,50	-
14	470209,33	1324845,47	Картометрический метод	2,50	-
15	470208,31	1324844,79	Картометрический метод	2,50	-
16	470219,83	1324870,07	Картометрический метод	2,50	-
17	470220,54	1324864,79	Картометрический метод	2,50	-
18	470223,06	1324860,83	Картометрический метод	2,50	-
19	470239,48	1324847,48	Картометрический метод	2,50	-
20	470287,84	1324824,34	Картометрический метод	2,50	-
21	470340,6	1324801,11	Картометрический метод	2,50	-
22	470360,29	1324793,7	Картометрический метод	2,50	-
23	470360,09	1324797,5	Картометрический метод	2,50	-
24	470360,39	1324798,48	Картометрический метод	2,50	-
25	470365,5	1324815,5	Картометрический метод	2,50	-
26	470360,4	1324820,57	Картометрический метод	2,50	-
27	470361,62	1324836,54	Картометрический метод	2,50	-
28	470362,3	1324841,14	Картометрический метод	2,50	-
29	470363,33	1324848,09	Картометрический метод	2,50	-
30	470364,98	1324859,24	Картометрический метод	2,50	-
31	470369,47	1324891,3	Картометрический метод	2,50	-
32	470369,62	1324918,47	Картометрический метод	2,50	-
33	470374,96	1324922,87	Картометрический метод	2,50	-
34	470378,72	1324926,49	Картометрический метод	2,50	-
35	470399,27	1324926,11	Картометрический метод	2,50	-
36	470413,5	1324926,76	Картометрический метод	2,50	-
37	470448,19	1324917,03	Картометрический метод	2,50	-
38	470545,24	1324889,11	Картометрический метод	2,50	-

Сведения о местоположении границ объекта

39	470493,02	1324853,18	Картометрический метод	2,50	-
40	470460,94	1324840,85	Картометрический метод	2,50	-
41	470444,53	1324811,53	Картометрический метод	2,50	-
42	470450,74	1324767,7	Картометрический метод	2,50	-
43	470457,64	1324721,08	Картометрический метод	2,50	-
44	470441,33	1324695,11	Картометрический метод	2,50	-
45	470401,34	1324704,1	Картометрический метод	2,50	-
46	470395,34	1324705,45	Картометрический метод	2,50	-
47	470334,36	1324681,12	Картометрический метод	2,50	-
48	470324,04	1324672,56	Картометрический метод	2,50	-
49	470272,43	1324575,15	Картометрический метод	2,50	-
50	470268,88	1324536,44	Картометрический метод	2,50	-
51	470256,62	1324519,02	Картометрический метод	2,50	-
52	470234,44	1324494,85	Картометрический метод	2,50	-
53	470216,93	1324470,76	Картометрический метод	2,50	-
54	470197,77	1324439,82	Картометрический метод	2,50	-
55	470176,7	1324406,4	Картометрический метод	2,50	-
56	470164,55	1324388,77	Картометрический метод	2,50	-
57	470156,01	1324364,43	Картометрический метод	2,50	-
58	470126,81	1324284,14	Картометрический метод	2,50	-
59	470098,27	1324212,14	Картометрический метод	2,50	-
60	470073,72	1324179,63	Картометрический метод	2,50	-
61	470069,6	1324168,08	Картометрический метод	2,50	-
62	470047,83	1324106,97	Картометрический метод	2,50	-
63	470020,62	1324035,3	Картометрический метод	2,50	-
64	470007,27	1323986,5	Картометрический метод	2,50	-
65	469996,07	1323895,57	Картометрический метод	2,50	-
66	469950,69	1323699,68	Картометрический метод	2,50	-
67	469949,43	1323632,79	Картометрический метод	2,50	-
68	469947,7	1323612,35	Картометрический метод	2,50	-
69	469946,35	1323567,69	Картометрический метод	2,50	-
70	469917,62	1323477,27	Картометрический метод	2,50	-
71	469909,92	1323485,63	Картометрический метод	2,50	-
72	469910,27	1323494,72	Картометрический метод	2,50	-
73	469906,5	1323516,93	Картометрический метод	2,50	-
74	469888,61	1323521,59	Картометрический метод	2,50	-
75	469902,72	1323544,47	Картометрический метод	2,50	-
76	469932,38	1323547,26	Картометрический метод	2,50	-
77	469932,38	1323641,94	Картометрический метод	2,50	-
78	469950,19	1323716,9	Картометрический метод	2,50	-
79	469956,42	1323737,15	Картометрический метод	2,50	-
80	469975,26	1323832,43	Картометрический метод	2,50	-
81	469999,47	1323941,74	Картометрический метод	2,50	-
82	470009,6	1323974,03	Картометрический метод	2,50	-
83	469991,29	1323977,49	Картометрический метод	2,50	-
84	469991,96	1323987,93	Картометрический метод	2,50	-
85	469999,09	1324015,45	Картометрический метод	2,50	-
86	470008,87	1324013,32	Картометрический метод	2,50	-
87	470019,14	1324052,43	Картометрический метод	2,50	-
88	470037,43	1324092,45	Картометрический метод	2,50	-
89	470043,71	1324109,8	Картометрический метод	2,50	-

Сведения о местоположении границ объекта

90	470045,31	1324117,3	Картометрический метод	2,50	-
91	470047,37	1324127	Картометрический метод	2,50	-
92	470047,94	1324148,52	Картометрический метод	2,50	-
93	470045,68	1324170,61	Картометрический метод	2,50	-
94	470062,13	1324177,08	Картометрический метод	2,50	-
95	470086,76	1324214,33	Картометрический метод	2,50	-
96	470100,54	1324236,16	Картометрический метод	2,50	-
97	470107,86	1324250,57	Картометрический метод	2,50	-
98	470128,92	1324303,03	Картометрический метод	2,50	-
99	470134,84	1324317,41	Картометрический метод	2,50	-
100	470140,73	1324331,98	Картометрический метод	2,50	-
101	470148,82	1324351,72	Картометрический метод	2,50	-
102	470156,54	1324382,99	Картометрический метод	2,50	-
103	470167,63	1324417,67	Картометрический метод	2,50	-
104	470165,77	1324422,32	Картометрический метод	2,50	-
105	470160,29	1324429,86	Картометрический метод	2,50	-
106	470155,78	1324433,9	Картометрический метод	2,50	-
107	470113,58	1324452,71	Картометрический метод	2,50	-
108	470033,44	1324485,71	Картометрический метод	2,50	-
109	470036,9	1324493,71	Картометрический метод	2,50	-
110	470120,12	1324456,88	Картометрический метод	2,50	-
111	470129,98	1324475,69	Картометрический метод	2,50	-
112	470164,96	1324458,42	Картометрический метод	2,50	-
113	470171,46	1324467,91	Картометрический метод	2,50	-
114	470192,78	1324498,91	Картометрический метод	2,50	-
115	470202,36	1324512,82	Картометрический метод	2,50	-
116	470214,78	1324529,58	Картометрический метод	2,50	-
117	470230,03	1324545,68	Картометрический метод	2,50	-
118	470239,12	1324564,75	Картометрический метод	2,50	-
119	470252,42	1324557,8	Картометрический метод	2,50	-
120	470263,15	1324572,33	Картометрический метод	2,50	-
121	470279,36	1324591,89	Картометрический метод	2,50	-
122	470286,49	1324605,33	Картометрический метод	2,50	-
123	470288,59	1324609,3	Картометрический метод	2,50	-
124	470284,63	1324611,59	Картометрический метод	2,50	-
125	470291,12	1324624,73	Картометрический метод	2,50	-
126	470301,57	1324642,66	Картометрический метод	2,50	-
127	470312,18	1324654,48	Картометрический метод	2,50	-
128	470317,64	1324663,86	Картометрический метод	2,50	-
1	470325,25	1324678,07	Картометрический метод	2,50	-
3У2					
129	470195,15	1325141,8	Картометрический метод	2,50	-
130	470197,44	1325153,95	Картометрический метод	2,50	-
131	470219,39	1325164,39	Картометрический метод	2,50	-
132	470230,33	1325169,37	Картометрический метод	2,50	-
133	470249,14	1325178,34	Картометрический метод	2,50	-
134	470251,19	1325183,84	Картометрический метод	2,50	-
135	470265,4	1325210,39	Картометрический метод	2,50	-
136	470273,6	1325246,81	Картометрический метод	2,50	-
137	470279,66	1325244,53	Картометрический метод	2,50	-
138	470280,71	1325244,11	Картометрический метод	2,50	-

Сведения о местоположении границ объекта

139	470265,01	1325197,12	Картометрический метод	2,50	-
140	470261,47	1325146,61	Картометрический метод	2,50	-
141	470261,36	1325145	Картометрический метод	2,50	-
142	470255,6	1325150,74	Картометрический метод	2,50	-
143	470243,71	1325142,93	Картометрический метод	2,50	-
144	470217,34	1325141,6	Картометрический метод	2,50	-
129	470195,15	1325141,8	Картометрический метод	2,50	-
ЗУ3					
145	469746,82	1325254,26	Картометрический метод	2,50	-
146	469744,54	1325254,89	Картометрический метод	2,50	-
147	469754,86	1325297,23	Картометрический метод	2,50	-
148	469791,93	1325493,71	Картометрический метод	2,50	-
149	469949,57	1325441,77	Картометрический метод	2,50	-
150	469966,09	1325428,09	Картометрический метод	2,50	-
151	469957,69	1325399,36	Картометрический метод	2,50	-
152	469955,82	1325393,74	Картометрический метод	2,50	-
153	469952,25	1325375,36	Картометрический метод	2,50	-
154	469946,47	1325354,77	Картометрический метод	2,50	-
155	469935,25	1325319,19	Картометрический метод	2,50	-
156	469854,39	1325344,9	Картометрический метод	2,50	-
157	469843,15	1325268,24	Картометрический метод	2,50	-
145	469746,82	1325254,26	Картометрический метод	2,50	-
ЗУ4					
158	470539,95	1326452,33	Картометрический метод	2,50	-
159	470555,41	1326428,43	Картометрический метод	2,50	-
160	470586,47	1326388,99	Картометрический метод	2,50	-
161	470601,38	1326387,93	Картометрический метод	2,50	-
162	470616,39	1326386,87	Картометрический метод	2,50	-
163	470635,28	1326378,01	Картометрический метод	2,50	-
164	470660,7	1326382,53	Картометрический метод	2,50	-
165	470706,15	1326393,65	Картометрический метод	2,50	-
166	470720,02	1326384,29	Картометрический метод	2,50	-
167	470742,27	1326381,49	Картометрический метод	2,50	-
168	470753,55	1326406,16	Картометрический метод	2,50	-
169	470781,68	1326401,98	Картометрический метод	2,50	-
170	470781,66	1326397,83	Картометрический метод	2,50	-
171	470783,38	1326397,33	Картометрический метод	2,50	-
172	470789,32	1326345,22	Картометрический метод	2,50	-
173	470792,57	1326340,99	Картометрический метод	2,50	-
174	470795,29	1326303,98	Картометрический метод	2,50	-
175	470788,7	1326289,17	Картометрический метод	2,50	-
176	470679,91	1326241,39	Картометрический метод	2,50	-
177	470674,98	1326252,35	Картометрический метод	2,50	-
178	470664,04	1326269,88	Картометрический метод	2,50	-
179	470659,1	1326265,18	Картометрический метод	2,50	-
180	470660,82	1326262,52	Картометрический метод	2,50	-
181	470663,08	1326257,64	Картометрический метод	2,50	-
182	470667,2	1326241,07	Картометрический метод	2,50	-
183	470669,55	1326231,6	Картометрический метод	2,50	-
184	470674,17	1326221,43	Картометрический метод	2,50	-
185	470677,1	1326208,59	Картометрический метод	2,50	-

Сведения о местоположении границ объекта

186	470679,99	1326195,89	Картометрический метод	2,50	-
187	470679,64	1326193,25	Картометрический метод	2,50	-
188	470679,45	1326190,48	Картометрический метод	2,50	-
189	470700,28	1326193,95	Картометрический метод	2,50	-
190	470704,06	1326171,19	Картометрический метод	2,50	-
191	470716,82	1326132,61	Картометрический метод	2,50	-
192	470726,9	1326112,37	Картометрический метод	2,50	-
193	470730,83	1326090,07	Картометрический метод	2,50	-
194	470742,7	1326084,78	Картометрический метод	2,50	-
195	470742,04	1326074,26	Картометрический метод	2,50	-
196	470703,9	1326074,23	Картометрический метод	2,50	-
197	470693,63	1326091,74	Картометрический метод	2,50	-
198	470664,72	1326088,47	Картометрический метод	2,50	-
199	470664,22	1326089,02	Картометрический метод	2,50	-
200	470664,34	1326084,99	Картометрический метод	2,50	-
201	470642,88	1326082,8	Картометрический метод	2,50	-
202	470642,37	1326096,19	Картометрический метод	2,50	-
203	470631,56	1326095,37	Картометрический метод	2,50	-
204	470627,68	1326103,71	Картометрический метод	2,50	-
205	470617,96	1326110,64	Картометрический метод	2,50	-
206	470580,62	1326111,36	Картометрический метод	2,50	-
207	470579,83	1326135,6	Картометрический метод	2,50	-
208	470569,41	1326137,6	Картометрический метод	2,50	-
209	470566,92	1326135,75	Картометрический метод	2,50	-
210	470565,85	1326131,84	Картометрический метод	2,50	-
211	470563,98	1326129,29	Картометрический метод	2,50	-
212	470559,87	1326129,35	Картометрический метод	2,50	-
213	470558,11	1326127,13	Картометрический метод	2,50	-
214	470552,24	1326114,56	Картометрический метод	2,50	-
215	470553,48	1326109,64	Картометрический метод	2,50	-
216	470552,73	1326107	Картометрический метод	2,50	-
217	470518,29	1326150,61	Картометрический метод	2,50	-
218	470513,72	1326151,95	Картометрический метод	2,50	-
219	470499,85	1326176,33	Картометрический метод	2,50	-
220	470497,29	1326180,31	Картометрический метод	2,50	-
221	470497,2	1326181,85	Картометрический метод	2,50	-
222	470493,85	1326192,28	Картометрический метод	2,50	-
223	470493,4	1326203,55	Картометрический метод	2,50	-
224	470492,27	1326214,3	Картометрический метод	2,50	-
225	470489,06	1326244,92	Картометрический метод	2,50	-
226	470503,7	1326248,45	Картометрический метод	2,50	-
227	470441,07	1326273,95	Картометрический метод	2,50	-
228	470435,91	1326274,79	Картометрический метод	2,50	-
229	470435,33	1326275,7	Картометрический метод	2,50	-
230	470426,27	1326277,26	Картометрический метод	2,50	-
231	470419,95	1326278,34	Картометрический метод	2,50	-
232	470399,99	1326278,55	Картометрический метод	2,50	-
233	470392,58	1326260,79	Картометрический метод	2,50	-
234	470394,75	1326219,15	Картометрический метод	2,50	-
235	470395,05	1326208,65	Картометрический метод	2,50	-
236	470397,84	1326206,81	Картометрический метод	2,50	-

Сведения о местоположении границ объекта

237	470397,41	1326197,39	Картометрический метод	2,50	-
238	470396,54	1326189,31	Картометрический метод	2,50	-
239	470395,25	1326174,92	Картометрический метод	2,50	-
240	470394,48	1326176,07	Картометрический метод	2,50	-
241	470382,17	1326184,33	Картометрический метод	2,50	-
242	470367,9	1326192,32	Картометрический метод	2,50	-
243	470353,9	1326195,27	Картометрический метод	2,50	-
244	470346,33	1326164,71	Картометрический метод	2,50	-
245	470344,23	1326162,48	Картометрический метод	2,50	-
246	470342,87	1326156,79	Картометрический метод	2,50	-
247	470341,7	1326150,65	Картометрический метод	2,50	-
248	470345,82	1326149,8	Картометрический метод	2,50	-
249	470381,86	1326138,09	Картометрический метод	2,50	-
250	470388,34	1326134,24	Картометрический метод	2,50	-
251	470392,61	1326131,02	Картометрический метод	2,50	-
252	470393,67	1326135,21	Картометрический метод	2,50	-
253	470405,73	1326134,87	Картометрический метод	2,50	-
254	470424,56	1326130,43	Картометрический метод	2,50	-
255	470446,71	1326117,83	Картометрический метод	2,50	-
256	470455,37	1326106,25	Картометрический метод	2,50	-
257	470463,75	1326098,5	Картометрический метод	2,50	-
258	470485,87	1326091,69	Картометрический метод	2,50	-
259	470476,29	1326082,5	Картометрический метод	2,50	-
260	470464,2	1326089,68	Картометрический метод	2,50	-
261	470454,4	1326100,91	Картометрический метод	2,50	-
262	470440,09	1326113,51	Картометрический метод	2,50	-
263	470416,83	1326122,14	Картометрический метод	2,50	-
264	470407,25	1326116,47	Картометрический метод	2,50	-
265	470407,26	1326110,31	Картометрический метод	2,50	-
266	470401,5	1326105,82	Картометрический метод	2,50	-
267	470410,47	1326104,37	Картометрический метод	2,50	-
268	470414,17	1326095,52	Картометрический метод	2,50	-
269	470423,74	1326094,66	Картометрический метод	2,50	-
270	470429,07	1326085,83	Картометрический метод	2,50	-
271	470429,47	1326066,99	Картометрический метод	2,50	-
272	470421,9	1326037,57	Картометрический метод	2,50	-
273	470409,34	1326056,48	Картометрический метод	2,50	-
274	470404,19	1326065,25	Картометрический метод	2,50	-
275	470402,65	1326066,42	Картометрический метод	2,50	-
276	470354	1326043	Картометрический метод	2,50	-
277	470348	1326005	Картометрический метод	2,50	-
278	470335,57	1325984,05	Картометрический метод	2,50	-
279	470318,62	1325989,82	Картометрический метод	2,50	-
280	470287	1326017,32	Картометрический метод	2,50	-
281	470272,01	1326024,76	Картометрический метод	2,50	-
282	470252,47	1326033,93	Картометрический метод	2,50	-
283	470251,59	1326033,01	Картометрический метод	2,50	-
284	470220,74	1326031,35	Картометрический метод	2,50	-
285	470220,63	1326037,87	Картометрический метод	2,50	-
286	470249,65	1326044,29	Картометрический метод	2,50	-
287	470250,03	1326054,24	Картометрический метод	2,50	-

Сведения о местоположении границ объекта

288	470264,3	1326056,47	Картометрический метод	2,50	-
289	470280,33	1326069,98	Картометрический метод	2,50	-
290	470281,69	1326099,33	Картометрический метод	2,50	-
291	470282,81	1326162,78	Картометрический метод	2,50	-
292	470288,64	1326173,19	Картометрический метод	2,50	-
293	470275,92	1326175,6	Картометрический метод	2,50	-
294	470248,03	1326180,56	Картометрический метод	2,50	-
295	470218,34	1326185,42	Картометрический метод	2,50	-
296	470207,12	1326187,63	Картометрический метод	2,50	-
297	470207,32	1326180,33	Картометрический метод	2,50	-
298	470193,34	1326179,69	Картометрический метод	2,50	-
299	470193,56	1326174,74	Картометрический метод	2,50	-
300	470192,37	1326159,62	Картометрический метод	2,50	-
301	470190,26	1326159,52	Картометрический метод	2,50	-
302	470188,84	1326191,49	Картометрический метод	2,50	-
303	470185,72	1326191,84	Картометрический метод	2,50	-
304	470172,98	1326192,69	Картометрический метод	2,50	-
305	470094,46	1326196,23	Картометрический метод	2,50	-
306	470089,9	1326196,28	Картометрический метод	2,50	-
307	470097,38	1326363,48	Картометрический метод	2,50	-
308	470125,98	1326391,82	Картометрический метод	2,50	-
309	470193,97	1326598,33	Картометрический метод	2,50	-
310	470208,48	1326598,33	Картометрический метод	2,50	-
311	470224,65	1326602,79	Картометрический метод	2,50	-
312	470239,9	1326603,31	Картометрический метод	2,50	-
313	470248,23	1326605,14	Картометрический метод	2,50	-
314	470267,4	1326609,36	Картометрический метод	2,50	-
315	470240,67	1326473,76	Картометрический метод	2,50	-
316	470235,1	1326441,55	Картометрический метод	2,50	-
317	470232,72	1326427,74	Картометрический метод	2,50	-
318	470233,73	1326429,7	Картометрический метод	2,50	-
319	470235,6	1326430,55	Картометрический метод	2,50	-
320	470248,91	1326431,17	Картометрический метод	2,50	-
321	470299,87	1326434,89	Картометрический метод	2,50	-
322	470322,16	1326435,75	Картометрический метод	2,50	-
323	470352,3	1326438,56	Картометрический метод	2,50	-
324	470382,77	1326441,1	Картометрический метод	2,50	-
325	470411	1326444,36	Картометрический метод	2,50	-
326	470416,73	1326444,53	Картометрический метод	2,50	-
327	470439,25	1326445,84	Картометрический метод	2,50	-
328	470465,03	1326447,19	Картометрический метод	2,50	-
158	470539,95	1326452,33	Картометрический метод	2,50	-
ЗУ5					
329	470543,36	1325627,28	Картометрический метод	2,50	-
330	470528,48	1325620,23	Картометрический метод	2,50	-
331	470522,21	1325610,84	Картометрический метод	2,50	-
332	470524,56	1325603,01	Картометрический метод	2,50	-
333	470544,15	1325597,53	Картометрический метод	2,50	-
334	470583,31	1325595,96	Картометрический метод	2,50	-
335	470599,76	1325591,27	Картометрический метод	2,50	-
336	470588,8	1325577,96	Картометрический метод	2,50	-

Сведения о местоположении границ объекта

337	470553,55	1325524,72	Картометрический метод	2,50	-
338	470567,65	1325520,8	Картометрический метод	2,50	-
339	470602,11	1325531,76	Картометрический метод	2,50	-
340	470617,78	1325548,2	Картометрический метод	2,50	-
341	470638,15	1325564,65	Картометрический метод	2,50	-
342	470650,68	1325563,86	Картометрический метод	2,50	-
343	470689,85	1325556,03	Картометрический метод	2,50	-
344	470702,38	1325543,51	Картометрический метод	2,50	-
345	470702,38	1325534,11	Картометрический метод	2,50	-
346	470686,71	1325529,41	Картометрический метод	2,50	-
347	470649,9	1325531,76	Картометрический метод	2,50	-
348	470628,75	1325527,07	Картометрический метод	2,50	-
349	470618,56	1325512,19	Картометрический метод	2,50	-
350	470634,23	1325507,49	Картометрический метод	2,50	-
351	470653,03	1325500,45	Картометрический метод	2,50	-
352	470627,96	1325474,01	Картометрический метод	2,50	-
353	470629,53	1325463,83	Картометрический метод	2,50	-
354	470639,71	1325445,82	Картометрический метод	2,50	-
355	470645,2	1325434,08	Картометрический метод	2,50	-
356	470642,85	1325418,42	Картометрический метод	2,50	-
357	470636,58	1325404,33	Картометрический метод	2,50	-
358	470637,36	1325383,19	Картометрический метод	2,50	-
359	470635,01	1325369,1	Картометрический метод	2,50	-
360	470624,83	1325358,92	Картометрический метод	2,50	-
361	470600,14	1325360,86	Картометрический метод	2,50	-
362	470543,88	1325317,44	Картометрический метод	2,50	-
363	470508,82	1325330,46	Картометрический метод	2,50	-
364	470455,32	1325321,76	Картометрический метод	2,50	-
365	470502,03	1325286,16	Картометрический метод	2,50	-
366	470460,92	1325239,65	Картометрический метод	2,50	-
367	470424,5	1325245,53	Картометрический метод	2,50	-
368	470384,55	1325251,79	Картометрический метод	2,50	-
369	470358,96	1325244,06	Картометрический метод	2,50	-
370	470325,28	1325225,27	Картометрический метод	2,50	-
371	470282,05	1325248,13	Картометрический метод	2,50	-
372	470284,7	1325261,56	Картометрический метод	2,50	-
373	470301,15	1325293,89	Картометрический метод	2,50	-
374	470313,72	1325317,73	Картометрический метод	2,50	-
375	470317,45	1325316,25	Картометрический метод	2,50	-
376	470337,41	1325306,4	Картометрический метод	2,50	-
377	470342,52	1325316,75	Картометрический метод	2,50	-
378	470350,08	1325332,09	Картометрический метод	2,50	-
379	470353,53	1325338,99	Картометрический метод	2,50	-
380	470359,6	1325347,61	Картометрический метод	2,50	-
381	470361,45	1325332,08	Картометрический метод	2,50	-
382	470369,4	1325307,89	Картометрический метод	2,50	-
383	470350,47	1325264,71	Картометрический метод	2,50	-
384	470347,34	1325249,32	Картометрический метод	2,50	-
385	470352	1325243,82	Картометрический метод	2,50	-
386	470360,66	1325252,66	Картометрический метод	2,50	-
387	470383,13	1325265,54	Картометрический метод	2,50	-

Сведения о местоположении границ объекта

388	470384,31	1325284,81	Картометрический метод	2,50	-
389	470426,51	1325274,38	Картометрический метод	2,50	-
390	470435,5	1325256,93	Картометрический метод	2,50	-
391	470460,61	1325282,35	Картометрический метод	2,50	-
392	470449,63	1325292,76	Картометрический метод	2,50	-
393	470434,55	1325326,35	Картометрический метод	2,50	-
394	470426,44	1325358,2	Картометрический метод	2,50	-
395	470436,6	1325350,67	Картометрический метод	2,50	-
396	470461,64	1325356,14	Картометрический метод	2,50	-
397	470463,32	1325343,17	Картометрический метод	2,50	-
398	470509,84	1325352,96	Картометрический метод	2,50	-
399	470525,84	1325360,94	Картометрический метод	2,50	-
400	470509,36	1325394,17	Картометрический метод	2,50	-
401	470474,07	1325420,04	Картометрический метод	2,50	-
402	470474,36	1325423,57	Картометрический метод	2,50	-
403	470526,12	1325422,99	Картометрический метод	2,50	-
404	470561,02	1325422,76	Картометрический метод	2,50	-
405	470557,32	1325499,71	Картометрический метод	2,50	-
406	470534,53	1325498,24	Картометрический метод	2,50	-
407	470524,48	1325497,74	Картометрический метод	2,50	-
408	470483,27	1325495,28	Картометрический метод	2,50	-
409	470475,93	1325496,5	Картометрический метод	2,50	-
410	470476,99	1325541,37	Картометрический метод	2,50	-
411	470506,63	1325540,77	Картометрический метод	2,50	-
412	470508,27	1325607,66	Картометрический метод	2,50	-
413	470499,88	1325617,12	Картометрический метод	2,50	-
414	470487,18	1325620,6	Картометрический метод	2,50	-
415	470492,77	1325730,54	Картометрический метод	2,50	-
416	470493,76	1325734,52	Картометрический метод	2,50	-
417	470501,13	1325784,65	Картометрический метод	2,50	-
418	470510,25	1325901,44	Картометрический метод	2,50	-
419	470510,37	1325969,32	Картометрический метод	2,50	-
420	470510,96	1325977,95	Картометрический метод	2,50	-
421	470475,35	1325977,39	Картометрический метод	2,50	-
422	470416,35	1325980,14	Картометрический метод	2,50	-
423	470428,39	1325995,06	Картометрический метод	2,50	-
424	470454,21	1326016,43	Картометрический метод	2,50	-
425	470465,27	1326025,83	Картометрический метод	2,50	-
426	470470,79	1326027,94	Картометрический метод	2,50	-
427	470504,16	1326040,15	Картометрический метод	2,50	-
428	470526,67	1326043,58	Картометрический метод	2,50	-
429	470538,57	1326037,64	Картометрический метод	2,50	-
430	470549,44	1326022,86	Картометрический метод	2,50	-
431	470561,68	1326019,67	Картометрический метод	2,50	-
432	470573,59	1326007,24	Картометрический метод	2,50	-
433	470552,54	1325995,34	Картометрический метод	2,50	-
434	470539,02	1325981,81	Картометрический метод	2,50	-
435	470540,98	1325976,86	Картометрический метод	2,50	-
436	470543,55	1325970,39	Картометрический метод	2,50	-
437	470551,13	1325971,26	Картометрический метод	2,50	-
438	470554,19	1325971,36	Картометрический метод	2,50	-

Сведения о местоположении границ объекта

439	470566,34	1325968,43	Картометрический метод	2,50	-
440	470569,75	1325968,22	Картометрический метод	2,50	-
441	470572,36	1325966,75	Картометрический метод	2,50	-
442	470573,32	1325956,7	Картометрический метод	2,50	-
443	470574,51	1325949,33	Картометрический метод	2,50	-
444	470574,93	1325943	Картометрический метод	2,50	-
445	470574,88	1325939,83	Картометрический метод	2,50	-
446	470574,67	1325936,6	Картометрический метод	2,50	-
447	470576,82	1325920,91	Картометрический метод	2,50	-
448	470581,16	1325922,04	Картометрический метод	2,50	-
449	470612,14	1325965,61	Картометрический метод	2,50	-
450	470646,73	1325951,23	Картометрический метод	2,50	-
451	470664,53	1325956,71	Картометрический метод	2,50	-
452	470666,83	1325955,49	Картометрический метод	2,50	-
453	470671	1325954,66	Картометрический метод	2,50	-
454	470672,98	1325952,82	Картометрический метод	2,50	-
455	470643,03	1325950,24	Картометрический метод	2,50	-
456	470634,86	1325927,48	Картометрический метод	2,50	-
457	470630,68	1325923,34	Картометрический метод	2,50	-
458	470618,59	1325914,6	Картометрический метод	2,50	-
459	470614,28	1325907,19	Картометрический метод	2,50	-
460	470610,77	1325905,5	Картометрический метод	2,50	-
461	470632	1325903	Картометрический метод	2,50	-
462	470663	1325913	Картометрический метод	2,50	-
463	470697	1325933	Картометрический метод	2,50	-
464	470733	1325964	Картометрический метод	2,50	-
465	470744	1325971	Картометрический метод	2,50	-
466	470753	1325973	Картометрический метод	2,50	-
467	470793	1325967	Картометрический метод	2,50	-
468	470831	1325963	Картометрический метод	2,50	-
469	470841	1325954	Картометрический метод	2,50	-
470	470849	1325942	Картометрический метод	2,50	-
471	470846,83	1325883,34	Картометрический метод	2,50	-
472	470850,33	1325883,01	Картометрический метод	2,50	-
473	470845,78	1325860,78	Картометрический метод	2,50	-
474	470834,45	1325822,04	Картометрический метод	2,50	-
475	470814,87	1325750,01	Картометрический метод	2,50	-
476	470794,5	1325703,04	Картометрический метод	2,50	-
477	470765,52	1325640,4	Картометрический метод	2,50	-
478	470733,4	1325595,77	Картометрический метод	2,50	-
479	470712,45	1325592,01	Картометрический метод	2,50	-
480	470691,3	1325608,45	Картометрический метод	2,50	-
481	470677,2	1325624,11	Картометрический метод	2,50	-
482	470641,95	1325631,94	Картометрический метод	2,50	-
483	470586,34	1325629,59	Картометрический метод	2,50	-
329	470543,36	1325627,28	Картометрический метод	2,50	-
3У6					
484	469631,42	1323398,44	Картометрический метод	2,50	-
485	469692,21	1323400,89	Картометрический метод	2,50	-
486	469734,27	1323400,48	Картометрический метод	2,50	-
487	469755,25	1323401,09	Картометрический метод	2,50	-

Сведения о местоположении границ объекта

488	469755,7	1323402,04	Картометрический метод	2,50	-
489	469754,42	1323390,27	Картометрический метод	2,50	-
490	469753,85	1323391,43	Картометрический метод	2,50	-
491	469752,75	1323392	Картометрический метод	2,50	-
492	469630,86	1323393,26	Картометрический метод	2,50	-
493	469609,44	1323390,08	Картометрический метод	2,50	-
494	469610,5	1323389,63	Картометрический метод	2,50	-
495	469611,14	1323388,41	Картометрический метод	2,50	-
496	469609,92	1323303,36	Картометрический метод	2,50	-
497	469607,54	1323210,78	Картометрический метод	2,50	-
498	469608,56	1323085,55	Картометрический метод	2,50	-
499	469606,88	1322908,92	Картометрический метод	2,50	-
500	469596,66	1322848,44	Картометрический метод	2,50	-
501	469595,13	1322702,16	Картометрический метод	2,50	-
502	469592,56	1322688,31	Картометрический метод	2,50	-
503	469591,83	1322618,3	Картометрический метод	2,50	-
504	469591,36	1322617,4	Картометрический метод	2,50	-
505	469590,37	1322616,96	Картометрический метод	2,50	-
506	469585,69	1322597,89	Картометрический метод	2,50	-
507	469584,35	1322600,43	Картометрический метод	2,50	-
508	469581,45	1322601,76	Картометрический метод	2,50	-
509	469242,14	1322608,6	Картометрический метод	2,50	-
510	469233,62	1322896,49	Картометрический метод	2,50	-
511	469250,9	1322986,01	Картометрический метод	2,50	-
512	469264,71	1323083,2	Картометрический метод	2,50	-
513	469268,63	1323360,43	Картометрический метод	2,50	-
514	469363,45	1323370,3	Картометрический метод	2,50	-
515	469420,66	1323376,26	Картометрический метод	2,50	-
516	469578,28	1323390,65	Картометрический метод	2,50	-
517	469620,77	1323398,01	Картометрический метод	2,50	-
484	469631,42	1323398,44	Картометрический метод	2,50	-
3V7					
518	468211,26	1329208,63	Картометрический метод	2,50	-
519	468085,92	1329195,28	Картометрический метод	2,50	-
520	468007,64	1329197,06	Картометрический метод	2,50	-
521	468000,8	1329199,43	Картометрический метод	2,50	-
522	468084,29	1329205,1	Картометрический метод	2,50	-
523	468090,62	1329235,19	Картометрический метод	2,50	-
524	468108,02	1329233,67	Картометрический метод	2,50	-
525	468117,15	1329251,98	Картометрический метод	2,50	-
526	468126,05	1329262,99	Картометрический метод	2,50	-
527	468128,87	1329265,74	Картометрический метод	2,50	-
528	468138,76	1329275,37	Картометрический метод	2,50	-
529	468145,21	1329274,31	Картометрический метод	2,50	-
530	468148,7	1329252,11	Картометрический метод	2,50	-
531	468174,07	1329239,79	Картометрический метод	2,50	-
532	468205,78	1329244,59	Картометрический метод	2,50	-
533	468205,66	1329245,21	Картометрический метод	2,50	-
534	468229,31	1329267,06	Картометрический метод	2,50	-
535	468265,69	1329292,97	Картометрический метод	2,50	-
536	468280,83	1329272,91	Картометрический метод	2,50	-

Сведения о местоположении границ объекта

537	468351,45	1329262,31	Картометрический метод	2,50	-
538	468380,01	1329260,05	Картометрический метод	2,50	-
539	468397,59	1329265,53	Картометрический метод	2,50	-
540	468433,84	1329272,97	Картометрический метод	2,50	-
541	468442,12	1329259,63	Картометрический метод	2,50	-
542	468467,11	1329257,24	Картометрический метод	2,50	-
543	468497,23	1329256,94	Картометрический метод	2,50	-
544	468498,74	1329238,78	Картометрический метод	2,50	-
545	468487,24	1329238,06	Картометрический метод	2,50	-
546	468455,28	1329245,64	Картометрический метод	2,50	-
547	468439,85	1329245,9	Картометрический метод	2,50	-
548	468420,88	1329239,08	Картометрический метод	2,50	-
549	468405,25	1329234,97	Картометрический метод	2,50	-
550	468397,47	1329221,08	Картометрический метод	2,50	-
551	468384,42	1329219,41	Картометрический метод	2,50	-
552	468333,18	1329220,2	Картометрический метод	2,50	-
553	468308,26	1329226,43	Картометрический метод	2,50	-
554	468302,24	1329238,7	Картометрический метод	2,50	-
555	468290,15	1329248,34	Картометрический метод	2,50	-
556	468275,34	1329254,91	Картометрический метод	2,50	-
557	468263,77	1329260,25	Картометрический метод	2,50	-
558	468254,87	1329260,25	Картометрический метод	2,50	-
559	468236,18	1329254,91	Картометрический метод	2,50	-
560	468218,38	1329238,89	Картометрический метод	2,50	-
561	468211,26	1329225,54	Картометрический метод	2,50	-
518	468211,26	1329208,63	Картометрический метод	2,50	-
ЗУ8					
562	468082,44	1329444,67	Картометрический метод	2,50	-
563	468032,66	1329438,22	Картометрический метод	2,50	-
564	468029,56	1329439	Картометрический метод	2,50	-
565	468028,47	1329451,44	Картометрический метод	2,50	-
566	468066,12	1329456,96	Картометрический метод	2,50	-
567	468051,64	1329515,09	Картометрический метод	2,50	-
568	468059,59	1329522,26	Картометрический метод	2,50	-
569	468062,14	1329572,59	Картометрический метод	2,50	-
570	468059,26	1329587,55	Картометрический метод	2,50	-
571	468062,33	1329596,84	Картометрический метод	2,50	-
572	468077,46	1329607,93	Картометрический метод	2,50	-
573	468105,36	1329591,31	Картометрический метод	2,50	-
574	468151,48	1329580,01	Картометрический метод	2,50	-
575	468190,47	1329615,17	Картометрический метод	2,50	-
576	468280,3	1329591,89	Картометрический метод	2,50	-
577	468315,65	1329610,66	Картометрический метод	2,50	-
578	468372,66	1329621,7	Картометрический метод	2,50	-
579	468413,04	1329615,59	Картометрический метод	2,50	-
580	468488,19	1329628,67	Картометрический метод	2,50	-
581	468583,31	1329664,72	Картометрический метод	2,50	-
582	468586,2	1329659,67	Картометрический метод	2,50	-
583	468601,6	1329648,47	Картометрический метод	2,50	-
584	468618,41	1329649,86	Картометрический метод	2,50	-
585	468631,01	1329640,06	Картометрический метод	2,50	-

Сведения о местоположении границ объекта

586	468631,01	1329613,44	Картометрический метод	2,50	-
587	468611,41	1329579,83	Картометрический метод	2,50	-
588	468612,51	1329556,74	Картометрический метод	2,50	-
589	468615,34	1329523,05	Картометрический метод	2,50	-
590	468620,37	1329487,97	Картометрический метод	2,50	-
591	468626,14	1329460,03	Картометрический метод	2,50	-
592	468643,63	1329451,03	Картометрический метод	2,50	-
593	468666	1329452,18	Картометрический метод	2,50	-
594	468684,34	1329460,4	Картометрический метод	2,50	-
595	468705,45	1329469,13	Картометрический метод	2,50	-
596	468714,91	1329469,49	Картометрический метод	2,50	-
597	468723,28	1329463,31	Картометрический метод	2,50	-
598	468723,1	1329449,13	Картометрический метод	2,50	-
599	468703,05	1329434,31	Картометрический метод	2,50	-
600	468666,78	1329406,79	Картометрический метод	2,50	-
601	468663,69	1329388,78	Картометрический метод	2,50	-
602	468664,33	1329373,83	Картометрический метод	2,50	-
603	468661,57	1329343,51	Картометрический метод	2,50	-
604	468651,02	1329333,48	Картометрический метод	2,50	-
605	468617,84	1329308,53	Картометрический метод	2,50	-
606	468606,52	1329284,61	Картометрический метод	2,50	-
607	468601,12	1329265,32	Картометрический метод	2,50	-
608	468602,99	1329243,07	Картометрический метод	2,50	-
609	468607,36	1329224,94	Картометрический метод	2,50	-
610	468604,66	1329216,97	Картометрический метод	2,50	-
611	468598,22	1329211,76	Картометрический метод	2,50	-
612	468590,95	1329217,21	Картометрический метод	2,50	-
613	468579,31	1329228,49	Картометрический метод	2,50	-
614	468561,12	1329238,31	Картометрический метод	2,50	-
615	468526,2	1329240,49	Картометрический метод	2,50	-
616	468516,8	1329239,9	Картометрический метод	2,50	-
617	468515,42	1329256,06	Картометрический метод	2,50	-
618	468529,49	1329252,42	Картометрический метод	2,50	-
619	468562,16	1329246,15	Картометрический метод	2,50	-
620	468577,45	1329237,92	Картометрический метод	2,50	-
621	468591,89	1329255,02	Картометрический метод	2,50	-
622	468591,89	1329277,81	Картометрический метод	2,50	-
623	468608,3	1329318,34	Картометрический метод	2,50	-
624	468631,59	1329354,2	Картометрический метод	2,50	-
625	468631,59	1329364,95	Картометрический метод	2,50	-
626	468625,12	1329366,07	Картометрический метод	2,50	-
627	468626,9	1329385,69	Картометрический метод	2,50	-
628	468603,94	1329389,12	Картометрический метод	2,50	-
629	468610,62	1329448,9	Картометрический метод	2,50	-
630	468601,23	1329509,81	Картометрический метод	2,50	-
631	468597,37	1329524,63	Картометрический метод	2,50	-
632	468595,99	1329574,69	Картометрический метод	2,50	-
633	468588,72	1329582,15	Картометрический метод	2,50	-
634	468538,74	1329588,34	Картометрический метод	2,50	-
635	468472,29	1329559,56	Картометрический метод	2,50	-
636	468457,03	1329561,77	Картометрический метод	2,50	-

Сведения о местоположении границ объекта

637	468434,87	1329563,72	Картометрический метод	2,50	-
638	468367,4	1329548,55	Картометрический метод	2,50	-
639	468371,02	1329522,42	Картометрический метод	2,50	-
640	468365	1329521,84	Картометрический метод	2,50	-
641	468370,44	1329445,19	Картометрический метод	2,50	-
642	468370,57	1329425,54	Картометрический метод	2,50	-
643	468355,55	1329406,98	Картометрический метод	2,50	-
644	468350,56	1329467,25	Картометрический метод	2,50	-
645	468332,72	1329465,57	Картометрический метод	2,50	-
646	468330,37	1329502,99	Картометрический метод	2,50	-
647	468316,95	1329501,81	Картометрический метод	2,50	-
648	468234,97	1329492,92	Картометрический метод	2,50	-
649	468204,02	1329480,83	Картометрический метод	2,50	-
650	468205,63	1329467,89	Картометрический метод	2,50	-
651	468191,91	1329449,39	Картометрический метод	2,50	-
652	468184,52	1329447,79	Картометрический метод	2,50	-
653	468187,96	1329403,15	Картометрический метод	2,50	-
654	468196,62	1329362,58	Картометрический метод	2,50	-
655	468170,15	1329350,98	Картометрический метод	2,50	-
656	468165,02	1329452,69	Картометрический метод	2,50	-
657	468145,74	1329453,26	Картометрический метод	2,50	-
658	468136,71	1329443,39	Картометрический метод	2,50	-
562	468082,44	1329444,67	Картометрический метод	2,50	-
ЗУ9					
659	469905,58	1321459,95	Картометрический метод	2,50	-
660	469901,7	1321492,85	Картометрический метод	2,50	-
661	469901,7	1321500,51	Картометрический метод	2,50	-
662	469903,9	1321503,23	Картометрический метод	2,50	-
663	469914,02	1321506,74	Картометрический метод	2,50	-
664	469916,05	1321459,98	Картометрический метод	2,50	-
659	469905,58	1321459,95	Картометрический метод	2,50	-
ЗУ10					
665	470031,53	1321712,3	Картометрический метод	2,50	-
666	469980,02	1321700,56	Картометрический метод	2,50	-
667	469963,47	1321655,6	Картометрический метод	2,50	-
668	469955,75	1321615,08	Картометрический метод	2,50	-
669	469955,74	1321547,66	Картометрический метод	2,50	-
670	469950,16	1321524	Картометрический метод	2,50	-
671	469937,12	1321515,22	Картометрический метод	2,50	-
672	469946,89	1321540,35	Картометрический метод	2,50	-
673	469943,15	1321547,67	Картометрический метод	2,50	-
674	469939,76	1321552,48	Картометрический метод	2,50	-
675	469923,99	1321553,66	Картометрический метод	2,50	-
676	469913,19	1321559,83	Картометрический метод	2,50	-
677	469837,37	1321561,32	Картометрический метод	2,50	-
678	469837,3	1321564,61	Картометрический метод	2,50	-
679	469818,6	1321563,46	Картометрический метод	2,50	-
680	469812,4	1321562,46	Картометрический метод	2,50	-
681	469810,34	1321562,47	Картометрический метод	2,50	-
682	469810,31	1321567,7	Картометрический метод	2,50	-
683	469812,5	1321567,79	Картометрический метод	2,50	-

Сведения о местоположении границ объекта

684	469859,58	1321567,58	Картометрический метод	2,50	-
685	469900,36	1321569,31	Картометрический метод	2,50	-
686	469900,02	1321576,12	Картометрический метод	2,50	-
687	469934,35	1321577,15	Картометрический метод	2,50	-
688	469935,19	1321588,73	Картометрический метод	2,50	-
689	469944,49	1321587,89	Картометрический метод	2,50	-
690	469954,48	1321591,22	Картометрический метод	2,50	-
691	469953,97	1321614,28	Картометрический метод	2,50	-
692	469953,48	1321626,33	Картометрический метод	2,50	-
693	469953,96	1321637,12	Картометрический метод	2,50	-
694	469936,54	1321636,9	Картометрический метод	2,50	-
695	469936,53	1321657,16	Картометрический метод	2,50	-
696	469946,6	1321658,53	Картометрический метод	2,50	-
697	469960,76	1321658,6	Картометрический метод	2,50	-
698	469961,62	1321662,7	Картометрический метод	2,50	-
699	469964,98	1321673,29	Картометрический метод	2,50	-
700	469965,63	1321677,97	Картометрический метод	2,50	-
701	469958,18	1321678,74	Картометрический метод	2,50	-
702	469959,47	1321701,08	Картометрический метод	2,50	-
703	470031,26	1321714,35	Картометрический метод	2,50	-
665	470031,53	1321712,3	Картометрический метод	2,50	-
3У11					
704	469918,1	1323077,31	Картометрический метод	2,50	-
705	469920,51	1323049,54	Картометрический метод	2,50	-
706	469918,1	1323014,67	Картометрический метод	2,50	-
707	469918,1	1322991,19	Картометрический метод	2,50	-
708	469936,9	1322942,64	Картометрический метод	2,50	-
709	469922,4	1322939,91	Картометрический метод	2,50	-
710	469921,06	1322950,76	Картометрический метод	2,50	-
711	469916,35	1322971,15	Картометрический метод	2,50	-
712	469904,01	1322993,65	Картометрический метод	2,50	-
713	469905,97	1323011,19	Картометрический метод	2,50	-
714	469910,51	1323011,18	Картометрический метод	2,50	-
715	469914,04	1323014,86	Картометрический метод	2,50	-
716	469916,07	1323027,66	Картометрический метод	2,50	-
717	469910,23	1323028,26	Картометрический метод	2,50	-
718	469913,76	1323053,11	Картометрический метод	2,50	-
719	469916,11	1323064,37	Картометрический метод	2,50	-
720	469912,46	1323081,17	Картометрический метод	2,50	-
721	469905,09	1323103,68	Картометрический метод	2,50	-
722	469904,97	1323106,59	Картометрический метод	2,50	-
723	469908,89	1323106,31	Картометрический метод	2,50	-
704	469918,1	1323077,31	Картометрический метод	2,50	-
3У12					
724	469684,17	1325071,74	Картометрический метод	2,50	-
725	469682,15	1325076,86	Картометрический метод	2,50	-
726	469683,88	1325086,13	Картометрический метод	2,50	-
727	469712,59	1325076,52	Картометрический метод	2,50	-
728	469699,36	1325040,63	Картометрический метод	2,50	-
729	469693,94	1325046,75	Картометрический метод	2,50	-
724	469684,17	1325071,74	Картометрический метод	2,50	-

Сведения о местоположении границ объекта

3У13					
730	469936,96	1327820,89	Картометрический метод	2,50	-
731	469947,23	1327781,88	Картометрический метод	2,50	-
732	469952,03	1327760,65	Картометрический метод	2,50	-
733	469940,33	1327758	Картометрический метод	2,50	-
734	469939,83	1327759,82	Картометрический метод	2,50	-
735	469921,54	1327840,39	Картометрический метод	2,50	-
736	469910,55	1327956,76	Картометрический метод	2,50	-
737	469920,76	1327922,44	Картометрический метод	2,50	-
738	469925,73	1327909,86	Картометрический метод	2,50	-
739	469930,86	1327859,35	Картометрический метод	2,50	-
740	469933,3	1327840,93	Картометрический метод	2,50	-
730	469936,96	1327820,89	Картометрический метод	2,50	-
3У14					
741	469868,38	1328331,37	Картометрический метод	2,50	-
742	470016,12	1328365,66	Картометрический метод	2,50	-
743	470016,45	1328356,32	Картометрический метод	2,50	-
744	469872,43	1328313,73	Картометрический метод	2,50	-
745	469870,66	1328313,31	Картометрический метод	2,50	-
741	469868,38	1328331,37	Картометрический метод	2,50	-
3У15					
746	469831,99	1329119,11	Картометрический метод	2,50	-
747	469872,46	1329131,19	Картометрический метод	2,50	-
748	469888,01	1329084,04	Картометрический метод	2,50	-
749	469850,81	1329066,18	Картометрический метод	2,50	-
746	469831,99	1329119,11	Картометрический метод	2,50	-
3У16					
750	470191,05	1329027,23	Картометрический метод	2,50	-
751	470123,93	1329012,3	Картометрический метод	2,50	-
752	470080,98	1329000,55	Картометрический метод	2,50	-
753	470077,57	1329017,05	Картометрический метод	2,50	-
754	470138,07	1329034,22	Картометрический метод	2,50	-
755	470188,88	1329043,33	Картометрический метод	2,50	-
750	470191,05	1329027,23	Картометрический метод	2,50	-
3У17					
756	470226,87	1329193,17	Картометрический метод	2,50	-
757	470219,06	1329223,77	Картометрический метод	2,50	-
758	470212,18	1329262,25	Картометрический метод	2,50	-
759	470211,43	1329264,66	Картометрический метод	2,50	-
760	470224,47	1329268,29	Картометрический метод	2,50	-
761	470234,69	1329271,52	Картометрический метод	2,50	-
762	470239,19	1329255,93	Картометрический метод	2,50	-
763	470251,9	1329205,45	Картометрический метод	2,50	-
764	470256,42	1329187,51	Картометрический метод	2,50	-
765	470175,09	1329141,4	Картометрический метод	2,50	-
766	470165,68	1329160,48	Картометрический метод	2,50	-
767	470185,61	1329180,64	Картометрический метод	2,50	-
756	470226,87	1329193,17	Картометрический метод	2,50	-
3У18					
768	469990,84	1329302,08	Картометрический метод	2,50	-
769	470001,99	1329299,87	Картометрический метод	2,50	-
770	470004,75	1329287,58	Картометрический метод	2,50	-

Сведения о местоположении границ объекта

771	469991,29	1329286,24	Картометрический метод	2,50	-
772	469988,48	1329284,27	Картометрический метод	2,50	-
773	469989,3	1329272,67	Картометрический метод	2,50	-
774	469988,93	1329269,01	Картометрический метод	2,50	-
775	469992,63	1329209,73	Картометрический метод	2,50	-
776	470003,28	1329158,17	Картометрический метод	2,50	-
777	469976,89	1329154,19	Картометрический метод	2,50	-
778	469980,61	1329150,02	Картометрический метод	2,50	-
779	469982,12	1329148,14	Картометрический метод	2,50	-
780	469978,82	1329147,53	Картометрический метод	2,50	-
781	469975,48	1329148,26	Картометрический метод	2,50	-
782	469981,75	1329140,23	Картометрический метод	2,50	-
783	469982,66	1329142,53	Картометрический метод	2,50	-
784	469984,82	1329143,62	Картометрический метод	2,50	-
785	469985,46	1329143,72	Картометрический метод	2,50	-
786	469995,74	1329130,1	Картометрический метод	2,50	-
787	470003,53	1329112,45	Картометрический метод	2,50	-
788	470018,42	1329043,85	Картометрический метод	2,50	-
789	470020,08	1329030,35	Картометрический метод	2,50	-
790	470021,73	1328992,92	Картометрический метод	2,50	-
791	470023,6	1328992,58	Картометрический метод	2,50	-
792	470043,79	1328993,67	Картометрический метод	2,50	-
793	470043,73	1328975,39	Картометрический метод	2,50	-
794	470050,53	1328925,27	Картометрический метод	2,50	-
795	470037,36	1328872,58	Картометрический метод	2,50	-
796	470047,6	1328849,54	Картометрический метод	2,50	-
797	470062,87	1328842,42	Картометрический метод	2,50	-
798	470100,59	1328842,86	Картометрический метод	2,50	-
799	470133,87	1328857,03	Картометрический метод	2,50	-
800	470153,14	1328868,12	Картометрический метод	2,50	-
801	470184,07	1328886,22	Картометрический метод	2,50	-
802	470213,59	1328890,16	Картометрический метод	2,50	-
803	470272,61	1328898,06	Картометрический метод	2,50	-
804	470283,74	1328814,83	Картометрический метод	2,50	-
805	470284,76	1328806,46	Картометрический метод	2,50	-
806	470288,6	1328753,34	Картометрический метод	2,50	-
807	470288,2	1328720,56	Картометрический метод	2,50	-
808	470019,9	1328681,35	Картометрический метод	2,50	-
809	470017	1328681,26	Картометрический метод	2,50	-
810	470012,01	1328680,54	Картометрический метод	2,50	-
811	470005,49	1328753,54	Картометрический метод	2,50	-
812	469996,07	1328754,93	Картометрический метод	2,50	-
813	469996,08	1328754,8	Картометрический метод	2,50	-
814	469964,26	1328759,44	Картометрический метод	2,50	-
815	469921,36	1328746,31	Картометрический метод	2,50	-
816	469902,68	1328886,28	Картометрический метод	2,50	-
817	469889,6	1328957,1	Картометрический метод	2,50	-
818	469892,42	1328960,17	Картометрический метод	2,50	-
819	470000,52	1329012,99	Картометрический метод	2,50	-
820	470002,84	1329013,01	Картометрический метод	2,50	-
821	470002,14	1329028,55	Картометрический метод	2,50	-

Сведения о местоположении границ объекта

822	469994,5	1329075,65	Картометрический метод	2,50	-
823	469988,16	1329100,52	Картометрический метод	2,50	-
824	469978,78	1329122,76	Картометрический метод	2,50	-
825	469970,24	1329135,4	Картометрический метод	2,50	-
826	469956,22	1329152,59	Картометрический метод	2,50	-
827	469945,89	1329159,77	Картометрический метод	2,50	-
828	469935,5	1329160,84	Картометрический метод	2,50	-
829	469921,08	1329157,84	Картометрический метод	2,50	-
830	469888,7	1329146,67	Картометрический метод	2,50	-
831	469852,83	1329139,3	Картометрический метод	2,50	-
832	469831,61	1329134,24	Картометрический метод	2,50	-
833	469831,12	1329153,56	Картометрический метод	2,50	-
834	469840,72	1329156,07	Картометрический метод	2,50	-
835	469910,96	1329174,27	Картометрический метод	2,50	-
836	469925,26	1329181,49	Картометрический метод	2,50	-
837	469961	1329197,47	Картометрический метод	2,50	-
838	469965,09	1329197,83	Картометрический метод	2,50	-
839	469959,04	1329301,48	Картометрический метод	2,50	-
840	469987,11	1329302,82	Картометрический метод	2,50	-
768	469990,84	1329302,08	Картометрический метод	2,50	-
3У19					
841	470036,92	1328359,6	Картометрический метод	2,50	-
842	470036,91	1328370,56	Картометрический метод	2,50	-
843	470186,23	1328408,49	Картометрический метод	2,50	-
844	470186,79	1328405,24	Картометрический метод	2,50	-
845	470185,35	1328404,72	Картометрический метод	2,50	-
846	470174,27	1328400,2	Картометрический метод	2,50	-
847	470095,88	1328377,86	Картометрический метод	2,50	-
848	470057,47	1328365,42	Картометрический метод	2,50	-
841	470036,92	1328359,6	Картометрический метод	2,50	-
3У20					
891	469865,7	1320294,29	Картометрический метод	2,50	-
892	469915,62	1320308,96	Картометрический метод	2,50	-
893	469927,73	1320309,97	Картометрический метод	2,50	-
894	469912,82	1320359	Картометрический метод	2,50	-
895	469836,18	1320385,04	Картометрический метод	2,50	-
896	469854,12	1320408,12	Картометрический метод	2,50	-
897	469874,87	1320434,81	Картометрический метод	2,50	-
898	469898,1	1320463,92	Картометрический метод	2,50	-
899	469912,57	1320463,38	Картометрический метод	2,50	-
900	469930,56	1320452,06	Картометрический метод	2,50	-
901	469939,26	1320456,87	Картометрический метод	2,50	-
902	469938,44	1320484,58	Картометрический метод	2,50	-
903	469948,03	1320500,76	Картометрический метод	2,50	-
904	469946,7	1320531,87	Картометрический метод	2,50	-
905	469894,98	1320536,94	Картометрический метод	2,50	-
906	469895,17	1320556,42	Картометрический метод	2,50	-
907	469892,16	1320557,59	Картометрический метод	2,50	-
908	469890,24	1320599,71	Картометрический метод	2,50	-
909	469892,79	1320674,5	Картометрический метод	2,50	-
910	469877,49	1320690,08	Картометрический метод	2,50	-

Сведения о местоположении границ объекта

911	469859,36	1320716,43	Картометрический метод	2,50	-
912	469848,34	1320753,25	Картометрический метод	2,50	-
913	469841,79	1320798,59	Картометрический метод	2,50	-
914	469806,38	1320798,31	Картометрический метод	2,50	-
915	469761,33	1320796,89	Картометрический метод	2,50	-
916	469672,17	1320792,66	Картометрический метод	2,50	-
917	469670,74	1320786,83	Картометрический метод	2,50	-
918	469824,78	1320792,7	Картометрический метод	2,50	-
919	469824,68	1320795,35	Картометрический метод	2,50	-
920	469830,18	1320795,78	Картометрический метод	2,50	-
921	469830,26	1320792,91	Картометрический метод	2,50	-
922	469834,74	1320793,08	Картометрический метод	2,50	-
923	469835,99	1320792,46	Картометрический метод	2,50	-
924	469836,91	1320791,15	Картометрический метод	2,50	-
925	469846,45	1320731,34	Картометрический метод	2,50	-
926	469860,25	1320699,38	Картометрический метод	2,50	-
927	469886,29	1320671,27	Картометрический метод	2,50	-
928	469891,04	1320667,92	Картометрический метод	2,50	-
929	469891,64	1320666,1	Картометрический метод	2,50	-
930	469888,57	1320659,17	Картометрический метод	2,50	-
931	469886,81	1320648,82	Картометрический метод	2,50	-
932	469886,09	1320557,64	Картометрический метод	2,50	-
933	469885,45	1320556,54	Картометрический метод	2,50	-
934	469885,32	1320541,01	Картометрический метод	2,50	-
935	469883,35	1320531,99	Картометрический метод	2,50	-
936	469877,18	1320520,86	Картометрический метод	2,50	-
937	469851,02	1320494,05	Картометрический метод	2,50	-
938	469814,99	1320472,67	Картометрический метод	2,50	-
939	469813,09	1320475,8	Картометрический метод	2,50	-
940	469798,18	1320443,96	Картометрический метод	2,50	-
941	469856,61	1320347,61	Картометрический метод	2,50	-
942	469862,88	1320292,49	Картометрический метод	2,50	-
943	469865,88	1320293,49	Картометрический метод	2,50	-
891	469865,7	1320294,29	Картометрический метод	2,50	-
3У21					
944	469536,57	1320236,86	Картометрический метод	2,50	-
945	469536,74	1320237,02	Картометрический метод	2,50	-
946	469627,3	1320323,8	Картометрический метод	2,50	-
947	469644,21	1320347,02	Картометрический метод	2,50	-
948	469633,19	1320346,9	Картометрический метод	2,50	-
949	469618,42	1320346,57	Картометрический метод	2,50	-
950	469536,83	1320344,13	Картометрический метод	2,50	-
951	469530,57	1320346,31	Картометрический метод	2,50	-
952	469503,73	1320347,53	Картометрический метод	2,50	-
953	469503,96	1320308,31	Картометрический метод	2,50	-
954	469499,65	1320308,63	Картометрический метод	2,50	-
955	469503,67	1320301,9	Картометрический метод	2,50	-
956	469504,32	1320235,41	Картометрический метод	2,50	-
957	469508,29	1320234,38	Картометрический метод	2,50	-
958	469521,79	1320235,56	Картометрический метод	2,50	-
944	469536,57	1320236,86	Картометрический метод	2,50	-

Сведения о местоположении границ объекта

3У22					
959	469883,64	1322435,85	Картометрический метод	2,50	-
960	469896,16	1322395,13	Картометрический метод	2,50	-
961	469905,5	1322370,15	Картометрический метод	2,50	-
962	469927,5	1322352,86	Картометрический метод	2,50	-
963	469936,66	1322350,07	Картометрический метод	2,50	-
964	469890,44	1322355,12	Картометрический метод	2,50	-
965	469887,37	1322359,14	Картометрический метод	2,50	-
966	469879,11	1322367,88	Картометрический метод	2,50	-
967	469877,83	1322376,63	Картометрический метод	2,50	-
968	469869,42	1322401,1	Картометрический метод	2,50	-
969	469866,7	1322418,59	Картометрический метод	2,50	-
970	469861,62	1322431,38	Картометрический метод	2,50	-
971	469858,46	1322436,23	Картометрический метод	2,50	-
972	469858,45	1322436,46	Картометрический метод	2,50	-
959	469883,64	1322435,85	Картометрический метод	2,50	-
3У23					
973	470419,02	1325134,02	Картометрический метод	2,50	-
974	470417,84	1325134,07	Картометрический метод	2,50	-
975	470404,88	1325134,86	Картометрический метод	2,50	-
976	470404,27	1325132,27	Картометрический метод	2,50	-
977	470386,11	1325135,51	Картометрический метод	2,50	-
978	470384,74	1325125,93	Картометрический метод	2,50	-
979	470358,46	1325129,01	Картометрический метод	2,50	-
980	470366,66	1325153,12	Картометрический метод	2,50	-
981	470366,56	1325157,2	Картометрический метод	2,50	-
982	470408,98	1325164,13	Картометрический метод	2,50	-
973	470419,02	1325134,02	Картометрический метод	2,50	-
3У24					
983	469820,68	1322543,6	Картометрический метод	2,50	-
984	469820,38	1322437,38	Картометрический метод	2,50	-
985	469816,87	1322448,25	Картометрический метод	2,50	-
986	469807,38	1322450,94	Картометрический метод	2,50	-
987	469803,39	1322450,69	Картометрический метод	2,50	-
988	469803,3	1322496	Картометрический метод	2,50	-
989	469803,15	1322570,6	Картометрический метод	2,50	-
990	469834,9	1322569,77	Картометрический метод	2,50	-
991	469835,84	1322573,2	Картометрический метод	2,50	-
992	469841,27	1322573,2	Картометрический метод	2,50	-
993	469841,98	1322569,39	Картометрический метод	2,50	-
994	469842,55	1322559,74	Картометрический метод	2,50	-
995	469850,34	1322560,03	Картометрический метод	2,50	-
996	469853,6	1322542,87	Картометрический метод	2,50	-
997	469853,68	1322541,4	Картометрический метод	2,50	-
983	469820,68	1322543,6	Картометрический метод	2,50	-
3У25					
998	469907,86	1323115,24	Картометрический метод	2,50	-
999	469904,6	1323115,39	Картометрический метод	2,50	-
1000	469904,52	1323117,34	Картометрический метод	2,50	-
1001	469905,35	1323141,89	Картометрический метод	2,50	-
1002	469906,07	1323164,15	Картометрический метод	2,50	-
1003	469898,46	1322238,66	Картометрический метод	2,50	-

Сведения о местоположении границ объекта

1004	469892,2	1323261,88	Картометрический метод	2,50	-
1005	469898,59	1323288,63	Картометрический метод	2,50	-
1006	469894,43	1323350,41	Картометрический метод	2,50	-
1007	469878,25	1323351,1	Картометрический метод	2,50	-
1008	469883,55	1323398,51	Картометрический метод	2,50	-
1009	469882,01	1323423,53	Картометрический метод	2,50	-
1010	469887,31	1323450,58	Картометрический метод	2,50	-
1011	469898,69	1323450,58	Картометрический метод	2,50	-
1012	469907,65	1323480,2	Картометрический метод	2,50	-
1013	469909,92	1323485,63	Картометрический метод	2,50	-
1014	469917,62	1323477,27	Картометрический метод	2,50	-
1015	469901,81	1323329,74	Картометрический метод	2,50	-
1016	469900,11	1323250,13	Картометрический метод	2,50	-
1017	469908,33	1323216,41	Картометрический метод	2,50	-
1018	469914	1323173,63	Картометрический метод	2,50	-
1019	469908,61	1323154,08	Картометрический метод	2,50	-
998	469907,86	1323115,24	Картометрический метод	2,50	-
3У26					
1020	470085,85	1320561,46	Картометрический метод	2,50	-
1021	470085,58	1320587,64	Картометрический метод	2,50	-
1022	470070,55	1320613,06	Картометрический метод	2,50	-
1023	470058,65	1320662,49	Картометрический метод	2,50	-
1024	470046,21	1320657,34	Картометрический метод	2,50	-
1025	470055,34	1320612,12	Картометрический метод	2,50	-
1026	470063,98	1320585,82	Картометрический метод	2,50	-
1027	470083,59	1320561,45	Картометрический метод	2,50	-
1020	470085,85	1320561,46	Картометрический метод	2,50	-
3У27					
1028	469780,14	1320984,35	Картометрический метод	2,50	-
1029	469761,82	1320973,65	Картометрический метод	2,50	-
1030	469780,19	1320881,5	Картометрический метод	2,50	-
1031	469796,71	1320802,91	Картометрический метод	2,50	-
1032	469673,21	1320796,91	Картометрический метод	2,50	-
1033	469672,17	1320792,66	Картометрический метод	2,50	-
1034	469761,33	1320796,89	Картометрический метод	2,50	-
1035	469806,38	1320798,31	Картометрический метод	2,50	-
1036	469841,79	1320798,59	Картометрический метод	2,50	-
1037	469848,34	1320753,25	Картометрический метод	2,50	-
1038	469859,36	1320716,43	Картометрический метод	2,50	-
1039	469877,49	1320690,08	Картометрический метод	2,50	-
1040	469892,79	1320674,5	Картометрический метод	2,50	-
1041	469890,24	1320599,71	Картометрический метод	2,50	-
1042	469892,16	1320557,59	Картометрический метод	2,50	-
1043	469895,17	1320556,42	Картометрический метод	2,50	-
1044	469894,98	1320536,94	Картометрический метод	2,50	-
1045	469946,7	1320531,87	Картометрический метод	2,50	-
1046	469998,56	1320531,06	Картометрический метод	2,50	-
1047	470013,69	1320527,26	Картометрический метод	2,50	-
1048	470029,35	1320519,89	Картометрический метод	2,50	-
1049	470030,51	1320507,71	Картометрический метод	2,50	-
1050	470057,49	1320493,08	Картометрический метод	2,50	-

Сведения о местоположении границ объекта

1051	470078,64	1320490,13	Картометрический метод	2,50	-
1052	470109,21	1320490,92	Картометрический метод	2,50	-
1053	470129,31	1320519,94	Картометрический метод	2,50	-
1054	470107,25	1320521,42	Картометрический метод	2,50	-
1055	470086,72	1320561,48	Картометрический метод	2,50	-
1056	470085,85	1320561,46	Картометрический метод	2,50	-
1057	470083,59	1320561,45	Картометрический метод	2,50	-
1058	470063,98	1320585,82	Картометрический метод	2,50	-
1059	470055,34	1320612,12	Картометрический метод	2,50	-
1060	470046,21	1320657,34	Картометрический метод	2,50	-
1061	470037,82	1320654,16	Картометрический метод	2,50	-
1062	469997,99	1320697,5	Картометрический метод	2,50	-
1063	469999,24	1320701,35	Картометрический метод	2,50	-
1064	469995,98	1320704,32	Картометрический метод	2,50	-
1065	469972,42	1320713,88	Картометрический метод	2,50	-
1066	469947,98	1320722,32	Картометрический метод	2,50	-
1067	469917,36	1320741,51	Картометрический метод	2,50	-
1068	469913,89	1320747,45	Картометрический метод	2,50	-
1069	469900,06	1320759,5	Картометрический метод	2,50	-
1070	469910,92	1320795,89	Картометрический метод	2,50	-
1071	469924,76	1320812,13	Картометрический метод	2,50	-
1072	469969,14	1320874,66	Картометрический метод	2,50	-
1073	469967,79	1320894,77	Картометрический метод	2,50	-
1074	469990,59	1320903,98	Картометрический метод	2,50	-
1075	469997,96	1320911,91	Картометрический метод	2,50	-
1076	470000,65	1320921,97	Картометрический метод	2,50	-
1077	469988,61	1320936,84	Картометрический метод	2,50	-
1078	469971,19	1320948,32	Картометрический метод	2,50	-
1079	469963,44	1320997,12	Картометрический метод	2,50	-
1080	469893,34	1320997,21	Картометрический метод	2,50	-
1081	469867,14	1320997,24	Картометрический метод	2,50	-
1028	469780,14	1320984,35	Картометрический метод	2,50	-
849	469957,11	1320897,66	Картометрический метод	2,50	-
850	469956,18	1320977,35	Картометрический метод	2,50	-
851	469883,42	1320979,8	Картометрический метод	2,50	-
852	469871,81	1320979,4	Картометрический метод	2,50	-
853	469854,76	1320979,78	Картометрический метод	2,50	-
854	469836,84	1320970,15	Картометрический метод	2,50	-
855	469820,18	1320878,91	Картометрический метод	2,50	-
856	469840,06	1320875,18	Картометрический метод	2,50	-
857	469856,88	1320882,7	Картометрический метод	2,50	-
858	469867,86	1320885,5	Картометрический метод	2,50	-
859	469887,77	1320892,8	Картометрический метод	2,50	-
860	469928,83	1320894,12	Картометрический метод	2,50	-
849	469957,11	1320897,66	Картометрический метод	2,50	-
3У28					
1082	469775,49	1320790,83	Картометрический метод	2,50	-
1083	469775,5	1320790,21	Картометрический метод	2,50	-
1084	469776,81	1320727,68	Картометрический метод	2,50	-
1085	469778,35	1320593,66	Картометрический метод	2,50	-

Сведения о местоположении границ объекта

1086	469753,74	1320564,67	Картометрический метод	2,50	-
1087	469801,08	1320540,89	Картометрический метод	2,50	-
1088	469757,9	1320505,89	Картометрический метод	2,50	-
1089	469803,4	1320482,99	Картометрический метод	2,50	-
1090	469783,28	1320437,87	Картометрический метод	2,50	-
1091	469785,4	1320425,82	Картометрический метод	2,50	-
1092	469821,69	1320376,53	Картометрический метод	2,50	-
1093	469786,43	1320376,28	Картометрический метод	2,50	-
1094	469786,61	1320351,26	Картометрический метод	2,50	-
1095	469783,58	1320351,32	Картометрический метод	2,50	-
1096	469673,28	1320357,17	Картометрический метод	2,50	-
1097	469582,98	1320259,25	Картометрический метод	2,50	-
1098	469589,52	1320256,04	Картометрический метод	2,50	-
1099	469584,97	1320247,25	Картометрический метод	2,50	-
1100	469568,6	1320246,27	Картометрический метод	2,50	-
1101	469557,94	1320238,73	Картометрический метод	2,50	-
1102	469660,57	1320247,71	Картометрический метод	2,50	-
1103	469868,02	1320246,54	Картометрический метод	2,50	-
1104	469876,41	1320246,49	Картометрический метод	2,50	-
1105	469865,88	1320293,49	Картометрический метод	2,50	-
1106	469862,88	1320292,49	Картометрический метод	2,50	-
1107	469856,61	1320347,61	Картометрический метод	2,50	-
1108	469798,18	1320443,96	Картометрический метод	2,50	-
1109	469813,09	1320475,8	Картометрический метод	2,50	-
1110	469814,99	1320472,67	Картометрический метод	2,50	-
1111	469851,02	1320494,05	Картометрический метод	2,50	-
1112	469877,18	1320520,86	Картометрический метод	2,50	-
1113	469883,35	1320531,99	Картометрический метод	2,50	-
1114	469885,32	1320541,01	Картометрический метод	2,50	-
1115	469885,45	1320556,53	Картометрический метод	2,50	-
1116	469886,09	1320557,64	Картометрический метод	2,50	-
1117	469886,8	1320648,82	Картометрический метод	2,50	-
1118	469888,57	1320659,17	Картометрический метод	2,50	-
1119	469891,64	1320666,1	Картометрический метод	2,50	-
1120	469891,04	1320667,92	Картометрический метод	2,50	-
1121	469886,29	1320671,27	Картометрический метод	2,50	-
1122	469860,25	1320699,38	Картометрический метод	2,50	-
1123	469846,45	1320731,34	Картометрический метод	2,50	-
1124	469841,61	1320761,7	Картометрический метод	2,50	-
1125	469836,91	1320791,15	Картометрический метод	2,50	-
1126	469835,99	1320792,46	Картометрический метод	2,50	-
1127	469834,74	1320793,08	Картометрический метод	2,50	-
1128	469830,26	1320792,91	Картометрический метод	2,50	-
1129	469830,18	1320795,78	Картометрический метод	2,50	-
1130	469824,68	1320795,35	Картометрический метод	2,50	-
1131	469824,78	1320792,7	Картометрический метод	2,50	-
1082	469775,49	1320790,82	Картометрический метод	2,50	-
3829					
1132	469890,13	1321286,45	Картометрический метод	2,50	-
1133	469898,87	1321342,83	Картометрический метод	2,50	-
1134	469878,02	1321345,04	Картометрический метод	2,50	-

Сведения о местоположении границ объекта

1135	469820,64	1321350,44	Картометрический метод	2,50	-
1136	469777,74	1321338,52	Картометрический метод	2,50	-
1137	469745,86	1321333,16	Картометрический метод	2,50	-
1138	469715,9	1321307,01	Картометрический метод	2,50	-
1139	469718,24	1321282,52	Картометрический метод	2,50	-
1140	469698,04	1321269,95	Картометрический метод	2,50	-
1141	469662,67	1321270,38	Картометрический метод	2,50	-
1142	469663,02	1321261,92	Картометрический метод	2,50	-
1143	469696,65	1321261,51	Картометрический метод	2,50	-
1144	469708,39	1321260,3	Картометрический метод	2,50	-
1145	469727,46	1321264,25	Картометрический метод	2,50	-
1146	469750,56	1321268,71	Картометрический метод	2,50	-
1147	469773,54	1321271,78	Картометрический метод	2,50	-
1148	469773,11	1321274,92	Картометрический метод	2,50	-
1149	469788,26	1321277,12	Картометрический метод	2,50	-
1150	469793,39	1321278,15	Картометрический метод	2,50	-
1151	469817,23	1321280,72	Картометрический метод	2,50	-
1152	469827,27	1321282,09	Картометрический метод	2,50	-
1153	469833,28	1321282,79	Картометрический метод	2,50	-
1154	469839,13	1321292,65	Картометрический метод	2,50	-
1155	469870	1321287,39	Картометрический метод	2,50	-
1156	469874,24	1321227,39	Картометрический метод	2,50	-
1157	469884,31	1321228,68	Картометрический метод	2,50	-
1158	469884,7	1321224,48	Картометрический метод	2,50	-
1159	469920,54	1321224,44	Картометрический метод	2,50	-
1160	469920,22	1321224,34	Картометрический метод	2,50	-
1161	469929,38	1321230,38	Картометрический метод	2,50	-
1162	469926,38	1321237,38	Картометрический метод	2,50	-
1163	469908,38	1321240,38	Картометрический метод	2,50	-
1164	469894,38	1321247,38	Картометрический метод	2,50	-
1165	469894,38	1321254,39	Картометрический метод	2,50	-
1152	469890,13	1321286,45	Картометрический метод	2,50	-
ЗУ30					
1166	469884,7	1321224,48	Картометрический метод	2,50	-
1167	469860,96	1321217,64	Картометрический метод	2,50	-
1168	469857,53	1321207,12	Картометрический метод	2,50	-
1169	469843,38	1321187,38	Картометрический метод	2,50	-
1170	469829,43	1321177,8	Картометрический метод	2,50	-
1171	469811,53	1321165,5	Картометрический метод	2,50	-
1172	469792,53	1321149,32	Картометрический метод	2,50	-
1173	469778,72	1321130,06	Картометрический метод	2,50	-
1174	469780,67	1321122,84	Картометрический метод	2,50	-
1175	469786,93	1321099,74	Картометрический метод	2,50	-
1176	469797,13	1321090,68	Картометрический метод	2,50	-
1177	469801,76	1321065,74	Картометрический метод	2,50	-
1178	469802,16	1321048,46	Картометрический метод	2,50	-
1179	469775,7	1321044,76	Картометрический метод	2,50	-
1180	469775,08	1321033,26	Картометрический метод	2,50	-
1181	469775,12	1321004,8	Картометрический метод	2,50	-
1182	469780,14	1320984,35	Картометрический метод	2,50	-
1183	469867,14	1320997,24	Картометрический метод	2,50	-

Сведения о местоположении границ объекта

1184	469893,39	1320997,21	Картометрический метод	2,50	-
1185	469872,13	1321043,25	Картометрический метод	2,50	-
1186	469865,29	1321058,1	Картометрический метод	2,50	-
1187	469944,02	1321090,74	Картометрический метод	2,50	-
1188	469952,84	1321093,49	Картометрический метод	2,50	-
1189	469960,89	1321094,9	Картометрический метод	2,50	-
1190	470027,6	1321073,15	Картометрический метод	2,50	-
1191	470042,83	1321081,52	Картометрический метод	2,50	-
1192	470036,19	1321123,23	Картометрический метод	2,50	-
1193	470021,25	1321176,31	Картометрический метод	2,50	-
1194	470016,09	1321210,31	Картометрический метод	2,50	-
1195	470007,99	1321225,79	Картометрический метод	2,50	-
1196	469999,79	1321259,28	Картометрический метод	2,50	-
1197	469969,74	1321336,31	Картометрический метод	2,50	-
1198	469948,62	1321337,16	Картометрический метод	2,50	-
1199	469898,87	1321342,83	Картометрический метод	2,50	-
1200	469890,13	1321286,45	Картометрический метод	2,50	-
1201	469894,38	1321254,39	Картометрический метод	2,50	-
1202	469894,38	1321247,38	Картометрический метод	2,50	-
1203	469908,38	1321240,38	Картометрический метод	2,50	-
1204	469926,38	1321237,38	Картометрический метод	2,50	-
1205	469929,38	1321230,38	Картометрический метод	2,50	-
1206	469920,38	1321224,39	Картометрический метод	2,50	-
1166	469884,7	1321224,48	Картометрический метод	2,50	-
ЗУ31					
1207	470125,98	1326591,82	Картометрический метод	2,50	-
1208	470126,91	1326640,66	Картометрический метод	2,50	-
1209	470165,2	1326644,48	Картометрический метод	2,50	-
1210	470164,73	1326663,71	Картометрический метод	2,50	-
1211	470239,22	1326667,58	Картометрический метод	2,50	-
1212	470252,89	1326667,12	Картометрический метод	2,50	-
1213	470248,21	1326605,14	Картометрический метод	2,50	-
1214	470239,9	1326603,31	Картометрический метод	2,50	-
1215	470224,65	1326602,79	Картометрический метод	2,50	-
1216	470208,48	1326598,33	Картометрический метод	2,50	-
1217	470193,97	1326598,33	Картометрический метод	2,50	-
1207	470125,98	1326591,82	Картометрический метод	2,50	-
ЗУ32					
1218	470232,72	1326427,74	Картометрический метод	2,50	-
1219	470235,1	1326441,55	Картометрический метод	2,50	-
1220	470235,69	1326440,42	Картометрический метод	2,50	-
1221	470236,73	1326439,8	Картометрический метод	2,50	-
1222	470251,83	1326440,95	Картометрический метод	2,50	-
1223	470263,84	1326516,82	Картометрический метод	2,50	-
1224	470269,44	1326517,52	Картометрический метод	2,50	-
1225	470279,47	1326618,6	Картометрический метод	2,50	-
1226	470278,16	1326671,68	Картометрический метод	2,50	-
1227	470380,02	1326682,49	Картометрический метод	2,50	-
1228	470370,2	1326756,92	Картометрический метод	2,50	-
1229	470363,53	1326808,57	Картометрический метод	2,50	-
1230	470363,5	1326808,91	Картометрический метод	2,50	-

Сведения о местоположении границ объекта

1231	470250,06	1326794,82	Картометрический метод	2,50	-
1232	470249,01	1326794,12	Картометрический метод	2,50	-
1233	470248,56	1326792,85	Картометрический метод	2,50	-
1234	470247,22	1326803,84	Картометрический метод	2,50	-
1235	470247,82	1326802,98	Картометрический метод	2,50	-
1236	470248,8	1326802,43	Картометрический метод	2,50	-
1237	470276,15	1326804,25	Картометрический метод	2,50	-
1238	470320,34	1326809,82	Картометрический метод	2,50	-
1239	470366,75	1326815,94	Картометрический метод	2,50	-
1240	470366,66	1326816,24	Картометрический метод	2,50	-
1241	470354,11	1326913,8	Картометрический метод	2,50	-
1242	470394,25	1326916,91	Картометрический метод	2,50	-
1243	470392,69	1326938,94	Картометрический метод	2,50	-
1244	470378,85	1327028,17	Картометрический метод	2,50	-
1245	470362,43	1327114,21	Картометрический метод	2,50	-
1246	470295,05	1327108,97	Картометрический метод	2,50	-
1247	470293,88	1327128,96	Картометрический метод	2,50	-
1248	470282,32	1327150,75	Картометрический метод	2,50	-
1249	470287,7	1327153,55	Картометрический метод	2,50	-
1250	470285,34	1327179,82	Картометрический метод	2,50	-
1251	470318,43	1327185,3	Картометрический метод	2,50	-
1252	470313,03	1327220,97	Картометрический метод	2,50	-
1253	470283,87	1327218,23	Картометрический метод	2,50	-
1254	470283,83	1327219,4	Картометрический метод	2,50	-
1255	470237,76	1327215,74	Картометрический метод	2,50	-
1256	470192,73	1327208,58	Картометрический метод	2,50	-
1257	470190,22	1327224,37	Картометрический метод	2,50	-
1258	470209,86	1327225,17	Картометрический метод	2,50	-
1259	470241,75	1327226,99	Картометрический метод	2,50	-
1260	470263,07	1327230,81	Картометрический метод	2,50	-
1261	470274,46	1327241,85	Картометрический метод	2,50	-
1262	470283,59	1327251,26	Картометрический метод	2,50	-
1263	470285,57	1327294,52	Картометрический метод	2,50	-
1264	470305,27	1327295,67	Картометрический метод	2,50	-
1265	470318,4	1327325,2	Картометрический метод	2,50	-
1266	470320,95	1327328,66	Картометрический метод	2,50	-
1267	470327,3	1327351,47	Картометрический метод	2,50	-
1268	470325,91	1327392,84	Картометрический метод	2,50	-
1269	470325,4	1327410,57	Картометрический метод	2,50	-
1270	470325,81	1327424,99	Картометрический метод	2,50	-
1271	470259,7	1327414,39	Картометрический метод	2,50	-
1272	470256,8	1327434,65	Картометрический метод	2,50	-
1273	470240,05	1327454,53	Картометрический метод	2,50	-
1274	470203,44	1327450,83	Картометрический метод	2,50	-
1275	470181,65	1327447,12	Картометрический метод	2,50	-
1276	470175,75	1327451,53	Картометрический метод	2,50	-
1277	470152,69	1327539,18	Картометрический метод	2,50	-
1278	470173,09	1327545,62	Картометрический метод	2,50	-
1279	470217,87	1327558,17	Картометрический метод	2,50	-
1280	470216,71	1327589,71	Картометрический метод	2,50	-
1281	470222,19	1327636,18	Картометрический метод	2,50	-

Сведения о местоположении границ объекта

1282	470223,76	1327600,24	Картометрический метод	2,50	-
1283	470228,36	1327562,09	Картометрический метод	2,50	-
1284	470234,47	1327544,81	Картометрический метод	2,50	-
1285	470237,2	1327531,79	Картометрический метод	2,50	-
1286	470239,58	1327518,79	Картометрический метод	2,50	-
1287	470290,23	1327499,95	Картометрический метод	2,50	-
1288	470325,18	1327495,78	Картометрический метод	2,50	-
1289	470332,28	1327497,15	Картометрический метод	2,50	-
1290	470332,56	1327487,68	Картометрический метод	2,50	-
1291	470334,54	1327454,33	Картометрический метод	2,50	-
1292	470335,43	1327439,33	Картометрический метод	2,50	-
1293	470334,41	1327401,35	Картометрический метод	2,50	-
1294	470332,89	1327351,45	Картометрический метод	2,50	-
1295	470328,98	1327306,77	Картометрический метод	2,50	-
1296	470325,38	1327262,97	Картометрический метод	2,50	-
1297	470322,63	1327229,6	Картометрический метод	2,50	-
1298	470321,98	1327209,6	Картометрический метод	2,50	-
1299	470363,46	1327131,35	Картометрический метод	2,50	-
1300	470390,8	1327133,25	Картометрический метод	2,50	-
1301	470426,33	1327123,34	Картометрический метод	2,50	-
1302	470453,7	1327118,9	Картометрический метод	2,50	-
1303	470468,28	1327125,58	Картометрический метод	2,50	-
1304	470471,34	1327110,79	Картометрический метод	2,50	-
1305	470496,71	1327080,99	Картометрический метод	2,50	-
1306	470525,44	1327040,76	Картометрический метод	2,50	-
1307	470542,56	1326988,01	Картометрический метод	2,50	-
1308	470565,67	1326951,8	Картометрический метод	2,50	-
1309	470575,78	1326929,32	Картометрический метод	2,50	-
1310	470567,49	1326924,06	Картометрический метод	2,50	-
1311	470536,78	1326916,1	Картометрический метод	2,50	-
1312	470531,89	1326878,33	Картометрический метод	2,50	-
1313	470537,82	1326860,78	Картометрический метод	2,50	-
1314	470542,36	1326846,88	Картометрический метод	2,50	-
1315	470547,26	1326831,37	Картометрический метод	2,50	-
1316	470585,67	1326763,87	Картометрический метод	2,50	-
1317	470594,62	1326734,25	Картометрический метод	2,50	-
1318	470599,92	1326730,29	Картометрический метод	2,50	-
1319	470615,68	1326733,63	Картометрический метод	2,50	-
1320	470618,7	1326763,05	Картометрический метод	2,50	-
1321	470619,79	1326776,56	Картометрический метод	2,50	-
1322	470638,4	1326789,56	Картометрический метод	2,50	-
1323	470661,29	1326822,95	Картометрический метод	2,50	-
1324	470675,57	1326837,77	Картометрический метод	2,50	-
1325	470714,94	1326794,99	Картометрический метод	2,50	-
1326	470689,91	1326765,99	Картометрический метод	2,50	-
1327	470670,6	1326751,82	Картометрический метод	2,50	-
1328	470658,77	1326750,36	Картометрический метод	2,50	-
1329	470662,01	1326723,28	Картометрический метод	2,50	-
1330	470665,37	1326690,46	Картометрический метод	2,50	-
1331	470736,93	1326682,63	Картометрический метод	2,50	-
1332	470817,96	1326706,62	Картометрический метод	2,50	-

Сведения о местоположении границ объекта

1333	470825,81	1326695,98	Картометрический метод	2,50	-
1334	470832,49	1326676,83	Картометрический метод	2,50	-
1335	470803,03	1326646,81	Картометрический метод	2,50	-
1336	470798,22	1326641,92	Картометрический метод	2,50	-
1337	470770,11	1326624,69	Картометрический метод	2,50	-
1338	470732,59	1326628,4	Картометрический метод	2,50	-
1339	470689,53	1326632,66	Картометрический метод	2,50	-
1340	470647,04	1326638,05	Картометрический метод	2,50	-
1341	470628,97	1326637,23	Картометрический метод	2,50	-
1342	470618,8	1326606,95	Картометрический метод	2,50	-
1343	470616,87	1326595,19	Картометрический метод	2,50	-
1344	470618,22	1326589,77	Картометрический метод	2,50	-
1345	470615,62	1326556,68	Картометрический метод	2,50	-
1346	470598,6	1326545,06	Картометрический метод	2,50	-
1347	470579,95	1326506,26	Картометрический метод	2,50	-
1348	470577,54	1326466,4	Картометрический метод	2,50	-
1349	470547,54	1326460,92	Картометрический метод	2,50	-
1350	470539,95	1326452,33	Картометрический метод	2,50	-
1351	470465,03	1326447,19	Картометрический метод	2,50	-
1352	470439,25	1326445,84	Картометрический метод	2,50	-
1353	470416,73	1326444,53	Картометрический метод	2,50	-
1354	470411	1326444,36	Картометрический метод	2,50	-
1355	470382,77	1326441,1	Картометрический метод	2,50	-
1356	470352,3	1326438,56	Картометрический метод	2,50	-
1357	470322,16	1326435,75	Картометрический метод	2,50	-
1358	470299,87	1326434,89	Картометрический метод	2,50	-
1359	470248,91	1326431,17	Картометрический метод	2,50	-
1360	470235,6	1326430,55	Картометрический метод	2,50	-
1361	470233,73	1326429,7	Картометрический метод	2,50	-
1218	470232,72	1326427,74	Картометрический метод	2,50	-
ЗУЗЗ					
1362	469959,04	1329301,48	Картометрический метод	2,50	-
1363	469957,31	1329331,11	Картометрический метод	2,50	-
1364	469982,58	1329340,47	Картометрический метод	2,50	-
1365	469967,89	1329403,94	Картометрический метод	2,50	-
1366	469952,7	1329488,57	Картометрический метод	2,50	-
1367	470075,63	1329544,69	Картометрический метод	2,50	-
1368	470079,69	1329542,5	Картометрический метод	2,50	-
1369	470054,8	1329532,67	Картометрический метод	2,50	-
1370	470031,34	1329519,52	Картометрический метод	2,50	-
1371	469969,4	1329492,43	Картометрический метод	2,50	-
1372	469994,96	1329442,56	Картометрический метод	2,50	-
1373	469996,42	1329431,12	Картометрический метод	2,50	-
1374	469971,38	1329421,97	Картометрический метод	2,50	-
1375	469973,51	1329415,95	Картометрический метод	2,50	-
1376	469981,9	1329384,65	Картометрический метод	2,50	-
1377	469990,96	1329375,25	Картометрический метод	2,50	-
1378	469991,47	1329372,04	Картометрический метод	2,50	-
1379	469988,71	1329370,53	Картометрический метод	2,50	-
1380	469980,89	1329368,98	Картометрический метод	2,50	-
1381	469989,27	1329331,41	Картометрический метод	2,50	-

Сведения о местоположении границ объекта

1382	469990,38	1329319,36	Картометрический метод	2,50	-
1383	469990,84	1329302,08	Картометрический метод	2,50	-
1384	469987,11	1329302,82	Картометрический метод	2,50	-
1362	469959,04	1329301,48	Картометрический метод	2,50	-
3У34					
1385	469420,67	1323376,26	Картометрический метод	2,50	-
1386	469420,32	1323379,72	Картометрический метод	2,50	-
1387	469382,75	1323760,99	Картометрический метод	2,50	-
1388	469377,95	1323818,1	Картометрический метод	2,50	-
1389	469374,4	1323854,73	Картометрический метод	2,50	-
1390	469372,38	1323922,31	Картометрический метод	2,50	-
1391	469392,82	1323923,59	Картометрический метод	2,50	-
1392	469443,52	1323868,86	Картометрический метод	2,50	-
1393	469461,02	1323871,74	Картометрический метод	2,50	-
1394	469513,26	1323821,04	Картометрический метод	2,50	-
1395	469562,86	1323756,4	Картометрический метод	2,50	-
1396	469604,03	1323711,24	Картометрический метод	2,50	-
1397	469615,76	1323683,35	Картометрический метод	2,50	-
1398	469624,44	1323673,87	Картометрический метод	2,50	-
1399	469631,04	1323671,62	Картометрический метод	2,50	-
1400	469637,92	1323680,02	Картометрический метод	2,50	-
1401	469640,17	1323689,49	Картометрический метод	2,50	-
1402	469639,88	1323702,27	Картометрический метод	2,50	-
1403	469634,58	1323718,32	Картометрический метод	2,50	-
1404	469621,08	1323756,4	Картометрический метод	2,50	-
1405	469597,39	1323816,61	Картометрический метод	2,50	-
1406	469599,38	1323833,21	Картометрический метод	2,50	-
1407	469625,73	1323850,25	Картометрический метод	2,50	-
1408	469669,78	1323863,09	Картометрический метод	2,50	-
1409	469674,44	1323872,38	Картометрический метод	2,50	-
1410	469670,89	1323881,68	Картометрический метод	2,50	-
1411	469621,3	1323894,08	Картометрический метод	2,50	-
1412	469578,4	1323920,43	Картометрический метод	2,50	-
1413	469713,62	1323937,24	Картометрический метод	2,50	-
1414	469691,15	1323903,13	Картометрический метод	2,50	-
1415	469686,54	1323858,98	Картометрический метод	2,50	-
1416	469672,57	1323834,36	Картометрический метод	2,50	-
1417	469660,34	1323771,24	Картометрический метод	2,50	-
1418	469650,48	1323713,06	Картометрический метод	2,50	-
1419	469641,82	1323626,6	Картометрический метод	2,50	-
1420	469638,09	1323578,09	Картометрический метод	2,50	-
1421	469629,43	1323512,22	Картометрический метод	2,50	-
1422	469630,75	1323401,28	Картометрический метод	2,50	-
1423	469631,44	1323398,44	Картометрический метод	2,50	-
1424	469620,77	1323398,01	Картометрический метод	2,50	-
1425	469578,28	1323390,65	Картометрический метод	2,50	-
1385	469420,67	1323376,26	Картометрический метод	2,50	-

3. Сведения о характерных точках части (частей) границы объекта

Сведения о местоположении границ объекта

Обозначение характерных точек части границы	Координаты, м		Метод определения координат характерной точки	Средняя квадратическая погрешность положения характерной точки (М), м	Описание обозначения точки на местности (при наличии)
	X	Y			
1	2	3	4	5	6
Часть № -					
-	-	-	-	-	-