



КОМИТЕТ ПО ОХРАНЕ ОБЪЕКТОВ КУЛЬТУРНОГО НАСЛЕДИЯ РОСТОВСКОЙ ОБЛАСТИ

ПОСТАНОВЛЕНИЕ

от 26.01.2026 № 17

г. Ростов-на-Дону

О внесении изменений в постановление комитета по охране объектов культурного наследия Ростовской области от 14.12.2020 № 20/01-01/5185

В соответствии с пунктом 6 статьи 3¹ Федерального закона от 25.06.2002 № 73-ФЗ «Об объектах культурного наследия (памятниках истории и культуры) народов Российской Федерации», приказом Министерства культуры Российской Федерации от 04.06.2015 № 1745 «Об утверждении требований к составлению проектов границ территорий объектов культурного наследия» комитет по охране объектов культурного наследия Ростовской области **п о с т а н о в л я е т**:

1. Внести в постановление комитета по охране объектов культурного наследия Ростовской области от 14.12.2020 № 20/01-01/5185 «Об утверждении границ территории объекта археологического наследия федерального значения «Грунтовый могильник «Монастырское урочище» изменения:

1.1. Преамбулу изложить в редакции:

«В соответствии со статьями 3¹, 9², 30, 45¹ Федерального закона от 25.06.2002 № 73-ФЗ «Об объектах культурного наследия (памятниках истории и культуры) народов Российской Федерации», приказом Министерства культуры Российской Федерации от 04.06.2015 № 1745 «Об утверждении требований к составлению проектов границ территорий объектов культурного наследия», на основании представленного в комитет по охране объектов культурного наследия Ростовской области акта государственной историко-культурной экспертизы от 31.10.2025, подготовленного обществом с ограниченной ответственностью «ДСГ» (государственный аттестованный эксперт Грунский И.В.), документов, обосновывающих изменение границ территории объекта культурного наследия федерального значения: «Грунтовый могильник «Монастырское урочище» расположенного по адресу: Ростовская область, Аксайский район, в 7,0 км к западу-северо-западу от ст. Старочеркасская, на территории Монастырского урочища (местоположение: Ростовская область, Аксайский район, в 5880 м к западу-северо-западу от ул. Береговая, 30, ст-ца Старочеркасская, Аксайского района, Ростовской области) – акта от 29.08.2025 № 25/10 уточнения границ территории

объекта археологического наследия федерального значения «Грунтовый могильник «Монастырское урочище», выполненного ООО «ОКН-проект» на основании разрешения (открытого листа) от 12.05.2025 № Р018-00103-00/02276380, выданного Министерством культуры Российской Федерации Деняевой А.С., комитет по охране объектов культурного наследия Ростовской области **п о с т а н о в л я е т:**».

1.2. Пункт 2 признать утратившим силу.

1.3. Приложение к нему изложить в редакции согласно приложению к настоящему постановлению.

2. Настоящее постановление вступает в силу со дня его официального опубликования.

3. Контроль за выполнением настоящего постановления возложить на начальника отдела по исполнению переданных полномочий Российской Федерации в области сохранения, использования, популяризации и государственной охраны объектов археологического наследия комитета по охране объектов культурного наследия Ростовской области Губарева И.В.

Председатель комитета
по охране объектов культурного
наследия Ростовской области



И.В. Коробова

Приложение
к постановлению
комитета по охране объектов
культурного наследия
Ростовской области
от 26.01.2026 № 17

ГРАНИЦЫ
территории выявленного объекта археологического наследия
«Грунтовый могильник «Монастырское урочище»

1. Таблица координат характерных точек границ территории выявленного
объекта археологического наследия
«Грунтовый могильник «Монастырское урочище»

Объект археологического наследия федерального значения «Грунтовый могильник «Монастырское урочище» расположен по адресу: Ростовская область, Аксайский район, в 7,0 км к западу-северо-западу от ст. Старочеркасской, на территории Монастырского урочища (местоположение: Ростовская область, Аксайский район, в 5880 м к западо-северо-западу от ул. Береговая, д. 30 в ст-це Старочеркасская), состоит на государственной охране в соответствии с постановлением Главы Администрации Ростовской области от 19.10.2001 № 550 «О принятии на государственную охрану памятников археологии области» (далее – объект археологического наследия).

Координаты характерных точек объекта археологического наследия определены на основании археологических полевых работ на территории объекта археологического наследия, проведенных на основании открытого листа от 12.05.2025 № P018-00103-00/02276380, выданного Министерством культуры Российской Федерации.

Территория объекта археологического наследия представлена 10 контурами. Площадь объекта археологического наследия составляет – 17253,21 кв. метра.

Таблица координат характерных точек границ территории объекта
археологического наследия

Обозначение (номер) характерной точки	Координаты характерных точек в местной системе координат (МСК-61)		Координаты характерных точек во Всемирной геодезической системе координат (WGS-84)	
	Х	У	Северной широты	Восточной долготы
1	2	3	4	5
Контур 1				
1	424509.237	2222868.063	47°14'57.54716 1	39°57'46.8229 18

1	2	3	4	5
2	424532.030	2222881.350	47°14'58.288"	39°57'47.325"
3	424524.720	2222886.320	47°14'58.054"	39°57'47.566"
4	424523.580	2222884.640	47°14'58.016"	39°57'47.487"
5	424512.010	2222892.500	47°14'57.645"	39°57'47.868"
6	424507.550	2222885.820	47°14'57.498"	39°57'47.553"
7	424502.620	2222889.180	47°14'57.339"	39°57'47.716"
8	424501.450	2222887.530	47°14'57.301"	39°57'47.638"
9	424499.790	2222888.640	47°14'57.247"	39°57'47.692"
10	424498.660	2222886.980	47°14'57.210"	39°57'47.614"
11	424503.650	2222883.630	47°14'57.370"	39°57'47.451"
12	424502.540	2222881.970	47°14'57.334"	39°57'47.373"
13	424492.560	2222888.640	47°14'57.013"	39°57'47.696"
14	424493.690	2222890.320	47°14'57.051"	39°57'47.776"
15	424470.440	2222905.920	47°14'56.305"	39°57'48.532"
16	424471.560	2222907.590	47°14'56.342"	39°57'48.610"
17	424444.990	2222925.420	47°14'55.489"	39°57'49.475"
18	424433.840	2222908.830	47°14'55.121"	39°57'48.693"
19	424432.180	2222909.910	47°14'55.068"	39°57'48.745"
20	424426.730	2222901.820	47°14'54.888"	39°57'48.364"
1	424509.237	2222868.063	47°14'57.54716 1	39°57'46.8229 18
Контур 2				
21	424534.680	2222886.860	47°14'58.376"	39°57'47.586"
22	424535.830	2222888.530	47°14'58.414"	39°57'47.664"
23	424538.100	2222887.000	47°14'58.487"	39°57'47.590"
24	424577.121	2222938.556	47°14'59.77481 8	39°57'50.1325 03
25	424583.633	2222961.714	47°14'59.99544 9	39°57'51.2295 77
26	424578.429	2222987.403	47°14'59.83783 1	39°57'52.4542 76
27	424527.294	2223015.667	47°14'58.19423 5	39°57'53.8299 27
28	424521.850	2223018.370	47°14'58.017"	39°57'53.847"
29	424520.730	2223016.710	47°14'57.980"	39°57'53.768"
30	424522.390	2223015.580	47°14'58.033"	39°57'53.714"
31	424517.930	2223008.960	47°14'57.886"	39°57'53.402"
32	424519.610	2223007.850	47°14'57.940"	39°57'53.348"
33	424515.120	2223001.190	47°14'57.791"	39°57'53.034"
34	424516.790	2223000.080	47°14'57.845"	39°57'52.980"
35	424520.140	2223005.040	47°14'57.956"	39°57'53.214"
36	424523.440	2223002.820	47°14'58.061"	39°57'53.106"
37	424520.120	2222997.840	47°14'57.952"	39°57'52.871"
38	424516.790	2223000.080	47°14'57.845"	39°57'52.980"

1	2	3	4	5
39	424512.340	2222993.440	47°14'57.698"	39°57'52.667"
40	424514.000	2222992.310	47°14'57.751"	39°57'52.612"
41	424517.340	2222997.300	47°14'57.862"	39°57'52.848"
42	424520.640	2222995.090	47°14'57.968"	39°57'52.740"
43	424517.320	2222990.100	47°14'57.858"	39°57'52.505"
44	424514.000	2222992.310	47°14'57.751"	39°57'52.612"
45	424509.570	2222985.630	47°14'57.605"	39°57'52.297"
46	424511.250	2222984.490	47°14'57.659"	39°57'52.242"
47	424513.430	2222987.900	47°14'57.731"	39°57'52.403"
48	424516.770	2222985.700	47°14'57.838"	39°57'52.296"
49	424513.460	2222980.640	47°14'57.729"	39°57'52.058"
50	424512.220	2222981.470	47°14'57.689"	39°57'52.098"
51	424511.110	2222979.820	47°14'57.653"	39°57'52.020"
52	424513.970	2222977.940	47°14'57.744"	39°57'51.929"
53	424512.830	2222976.240	47°14'57.707"	39°57'51.849"
54	424513.330	2222975.910	47°14'57.723"	39°57'51.833"
55	424511.990	2222973.910	47°14'57.679"	39°57'51.739"
56	424512.820	2222973.360	47°14'57.705"	39°57'51.712"
57	424511.930	2222972.030	47°14'57.676"	39°57'51.649"
58	424513.930	2222970.690	47°14'57.740"	39°57'51.584"
59	424514.320	2222971.280	47°14'57.753"	39°57'51.612"
60	424515.980	2222970.160	47°14'57.806"	39°57'51.558"
61	424515.590	2222969.580	47°14'57.793"	39°57'51.531"
62	424517.240	2222968.480	47°14'57.846"	39°57'51.477"
63	424518.330	2222970.110	47°14'57.882"	39°57'51.554"
64	424520.090	2222968.940	47°14'57.939"	39°57'51.497"
65	424520.820	2222970.020	47°14'57.963"	39°57'51.548"
66	424522.400	2222968.960	47°14'58.014"	39°57'51.497"
67	424521.670	2222967.880	47°14'57.989"	39°57'51.446"
68	424530.020	2222962.310	47°14'58.257"	39°57'51.176"
69	424528.860	2222960.600	47°14'58.219"	39°57'51.095"
70	424527.200	2222961.770	47°14'58.166"	39°57'51.152"
71	424524.970	2222958.430	47°14'58.092"	39°57'50.995"
72	424526.630	2222957.350	47°14'58.146"	39°57'50.942"
73	424523.290	2222952.350	47°14'58.035"	39°57'50.707"
74	424524.970	2222951.230	47°14'58.089"	39°57'50.652"
75	424523.830	2222949.560	47°14'58.052"	39°57'50.574"
76	424522.170	2222950.710	47°14'57.998"	39°57'50.629"
77	424521.050	2222949.010	47°14'57.961"	39°57'50.549"
78	424518.110	2222951.020	47°14'57.867"	39°57'50.647"
79	424516.980	2222949.680	47°14'57.830"	39°57'50.584"
80	424516.730	2222949.850	47°14'57.822"	39°57'50.592"
81	424509.940	2222939.640	47°14'57.598"	39°57'50.111"
82	424508.280	2222940.750	47°14'57.544"	39°57'50.164"

1	2	3	4	5
83	424509.400	2222942.420	47°14'57.581"	39°57'50.243"
84	424504.420	2222945.760	47°14'57.422"	39°57'50.405"
85	424503.260	2222944.110	47°14'57.383"	39°57'50.327"
86	424499.960	2222946.260	47°14'57.277"	39°57'50.431"
87	424502.190	2222949.670	47°14'57.351"	39°57'50.592"
88	424510.520	2222944.060	47°14'57.618"	39°57'50.320"
89	424513.850	2222949.060	47°14'57.728"	39°57'50.556"
90	424511.640	2222950.540	47°14'57.657"	39°57'50.628"
91	424511.950	2222951.190	47°14'57.668"	39°57'50.658"
92	424507.200	2222953.520	47°14'57.515"	39°57'50.772"
93	424503.890	2222955.740	47°14'57.409"	39°57'50.880"
94	424505.020	2222957.410	47°14'57.446"	39°57'50.959"
95	424505.520	2222957.070	47°14'57.462"	39°57'50.942"
96	424505.910	2222957.650	47°14'57.475"	39°57'50.969"
97	424507.860	2222956.340	47°14'57.537"	39°57'50.906"
98	424507.470	2222955.760	47°14'57.525"	39°57'50.879"
99	424512.070	2222952.660	47°14'57.672"	39°57'50.728"
100	424512.900	2222953.910	47°14'57.700"	39°57'50.787"
101	424514.150	2222953.070	47°14'57.740"	39°57'50.746"
102	424515.560	2222955.180	47°14'57.786"	39°57'50.846"
103	424520.540	2222951.810	47°14'57.946"	39°57'50.683"
104	424523.870	2222956.790	47°14'58.056"	39°57'50.917"
105	424523.340	2222957.130	47°14'58.039"	39°57'50.934"
106	424525.620	2222961.840	47°14'58.115"	39°57'51.156"
107	424525.030	2222962.140	47°14'58.096"	39°57'51.171"
108	424525.530	2222962.860	47°14'58.112"	39°57'51.205"
109	424520.570	2222966.250	47°14'57.953"	39°57'51.369"
110	424519.590	2222964.770	47°14'57.921"	39°57'51.299"
111	424518.750	2222965.180	47°14'57.894"	39°57'51.319"
112	424516.070	2222959.600	47°14'57.805"	39°57'51.056"
113	424515.000	2222957.930	47°14'57.769"	39°57'50.977"
114	424513.290	2222959.080	47°14'57.714"	39°57'51.033"
115	424517.370	2222965.050	47°14'57.849"	39°57'51.314"
116	424516.960	2222965.330	47°14'57.836"	39°57'51.328"
117	424517.410	2222965.990	47°14'57.851"	39°57'51.359"
118	424515.320	2222967.390	47°14'57.784"	39°57'51.427"
119	424515.040	2222966.970	47°14'57.774"	39°57'51.407"
120	424514.380	2222967.410	47°14'57.753"	39°57'51.428"
121	424514.650	2222967.830	47°14'57.762"	39°57'51.448"
122	424509.490	2222971.270	47°14'57.597"	39°57'51.615"
123	424508.610	2222969.940	47°14'57.567"	39°57'51.552"
124	424506.940	2222971.040	47°14'57.514"	39°57'51.605"
125	424507.830	2222972.380	47°14'57.543"	39°57'51.669"
126	424506.170	2222973.480	47°14'57.490"	39°57'51.722"

1	2	3	4	5
127	424502.070	2222967.380	47°14'57.355"	39°57'51.434"
128	424502.730	2222966.940	47°14'57.376"	39°57'51.413"
129	424501.820	2222965.570	47°14'57.346"	39°57'51.348"
130	424500.650	2222966.340	47°14'57.308"	39°57'51.386"
131	424501.200	2222967.180	47°14'57.326"	39°57'51.425"
132	424500.040	2222967.950	47°14'57.289"	39°57'51.463"
133	424499.490	2222967.130	47°14'57.271"	39°57'51.424"
134	424500.320	2222966.570	47°14'57.298"	39°57'51.397"
135	424499.480	2222965.330	47°14'57.270"	39°57'51.339"
136	424498.650	2222965.890	47°14'57.243"	39°57'51.366"
137	424496.170	2222962.190	47°14'57.161"	39°57'51.191"
138	424496.630	2222961.880	47°14'57.176"	39°57'51.176"
139	424496.040	2222961.010	47°14'57.157"	39°57'51.135"
140	424495.590	2222961.320	47°14'57.142"	39°57'51.150"
141	424492.040	2222956.030	47°14'57.025"	39°57'50.901"
142	424492.870	2222955.470	47°14'57.052"	39°57'50.874"
143	424491.980	2222954.140	47°14'57.022"	39°57'50.811"
144	424492.770	2222953.560	47°14'57.048"	39°57'50.783"
145	424488.320	2222946.910	47°14'56.901"	39°57'50.470"
146	424489.990	2222945.800	47°14'56.954"	39°57'50.416"
147	424491.410	2222947.850	47°14'57.001"	39°57'50.512"
148	424491.080	2222948.080	47°14'56.991"	39°57'50.524"
149	424492.200	2222949.740	47°14'57.028"	39°57'50.602"
150	424492.740	2222949.370	47°14'57.045"	39°57'50.584"
151	424492.120	2222948.460	47°14'57.024"	39°57'50.541"
152	424492.830	2222947.980	47°14'57.047"	39°57'50.518"
153	424492.660	2222947.740	47°14'57.042"	39°57'50.506"
154	424493.860	2222946.920	47°14'57.080"	39°57'50.467"
155	424493.240	2222946.010	47°14'57.060"	39°57'50.424"
156	424494.430	2222945.210	47°14'57.098"	39°57'50.385"
157	424494.060	2222944.530	47°14'57.086"	39°57'50.353"
158	424496.850	2222943.140	47°14'57.175"	39°57'50.285"
159	424497.050	2222943.470	47°14'57.182"	39°57'50.301"
160	424499.410	2222941.900	47°14'57.258"	39°57'50.225"
161	424500.530	2222943.540	47°14'57.295"	39°57'50.302"
162	424502.180	2222942.460	47°14'57.348"	39°57'50.249"
163	424499.940	2222939.120	47°14'57.274"	39°57'50.092"
164	424501.590	2222938.000	47°14'57.327"	39°57'50.038"
165	424494.940	2222927.990	47°14'57.107"	39°57'49.566"
166	424495.830	2222927.440	47°14'57.136"	39°57'49.539"
167	424496.380	2222928.270	47°14'57.154"	39°57'49.578"
168	424499.310	2222926.350	47°14'57.248"	39°57'49.485"
169	424497.660	2222923.840	47°14'57.193"	39°57'49.367"
170	424498.580	2222923.240	47°14'57.223"	39°57'49.338"

1	2	3	4	5
171	424497.480	2222921.570	47°14'57.187"	39°57'49.259"
172	424496.010	2222922.520	47°14'57.139"	39°57'49.305"
173	424493.790	2222919.190	47°14'57.066"	39°57'49.148"
174	424503.750	2222912.500	47°14'57.386"	39°57'48.824"
175	424507.100	2222917.440	47°14'57.496"	39°57'49.057"
176	424518.730	2222909.620	47°14'57.870"	39°57'48.678"
177	424519.850	2222911.380	47°14'57.907"	39°57'48.761"
178	424523.150	2222909.110	47°14'58.012"	39°57'48.651"
179	424520.910	2222905.730	47°14'57.939"	39°57'48.491"
180	424522.570	2222904.640	47°14'57.992"	39°57'48.439"
181	424519.280	2222899.680	47°14'57.883"	39°57'48.205"
182	424520.880	2222898.560	47°14'57.934"	39°57'48.150"
183	424518.690	2222895.240	47°14'57.862"	39°57'47.994"
184	424522.010	2222893.040	47°14'57.969"	39°57'47.887"
185	424523.080	2222894.640	47°14'58.004"	39°57'47.963"
21	424534.680	2222886.860	47°14'58.376"	39°57'47.586"
Контур 3				
186	424494.790	2222891.990	47°14'57.087"	39°57'47.854"
187	424496.100	2222893.930	47°14'57.130"	39°57'47.946"
188	424495.100	2222894.600	47°14'57.098"	39°57'47.978"
189	424499.850	2222901.650	47°14'57.255"	39°57'48.310"
190	424500.840	2222900.980	47°14'57.287"	39°57'48.278"
191	424501.510	2222901.980	47°14'57.309"	39°57'48.325"
192	424498.740	2222903.760	47°14'57.220"	39°57'48.411"
193	424499.840	2222905.420	47°14'57.256"	39°57'48.490"
194	424500.930	2222904.710	47°14'57.291"	39°57'48.455"
195	424502.040	2222906.390	47°14'57.328"	39°57'48.534"
196	424501.210	2222906.940	47°14'57.301"	39°57'48.561"
197	424501.980	2222908.110	47°14'57.327"	39°57'48.616"
198	424502.820	2222907.560	47°14'57.354"	39°57'48.590"
199	424504.260	2222909.730	47°14'57.401"	39°57'48.692"
200	424494.310	2222916.190	47°14'57.082"	39°57'49.005"
201	424493.170	2222914.750	47°14'57.044"	39°57'48.937"
202	424491.570	2222915.850	47°14'56.993"	39°57'48.991"
203	424492.690	2222917.510	47°14'57.030"	39°57'49.069"
204	424491.030	2222918.600	47°14'56.977"	39°57'49.122"
205	424493.250	2222921.950	47°14'57.050"	39°57'49.280"
206	424490.270	2222923.920	47°14'56.954"	39°57'49.375"
207	424491.360	2222925.590	47°14'56.990"	39°57'49.454"
208	424492.690	2222924.700	47°14'57.033"	39°57'49.411"
209	424493.790	2222926.370	47°14'57.069"	39°57'49.490"
210	424490.480	2222928.620	47°14'56.963"	39°57'49.599"
211	424491.150	2222929.620	47°14'56.985"	39°57'49.646"
212	424490.070	2222930.340	47°14'56.950"	39°57'49.681"

1	2	3	4	5
213	424490.520	2222931.010	47°14'56.965"	39°57'49.712"
214	424486.610	2222933.620	47°14'56.840"	39°57'49.839"
215	424485.500	2222931.940	47°14'56.803"	39°57'49.760"
216	424480.490	2222935.330	47°14'56.642"	39°57'49.924"
217	424482.220	2222937.890	47°14'56.699"	39°57'50.045"
218	424481.400	2222938.450	47°14'56.673"	39°57'50.072"
219	424482.180	2222939.610	47°14'56.699"	39°57'50.126"
220	424483.010	2222939.040	47°14'56.726"	39°57'50.099"
221	424484.980	2222941.940	47°14'56.791"	39°57'50.235"
222	424483.310	2222943.050	47°14'56.737"	39°57'50.289"
223	424484.430	2222944.720	47°14'56.774"	39°57'50.368"
224	424466.170	2222956.970	47°14'56.188"	39°57'50.962"
225	424465.060	2222955.310	47°14'56.151"	39°57'50.883"
226	424458.420	2222959.770	47°14'55.938"	39°57'51.100"
227	424457.300	2222958.110	47°14'55.901"	39°57'51.021"
228	424467.260	2222951.420	47°14'56.221"	39°57'50.697"
229	424468.380	2222953.080	47°14'56.258"	39°57'50.775"
230	424470.040	2222951.970	47°14'56.311"	39°57'50.722"
231	424467.810	2222948.650	47°14'56.238"	39°57'50.565"
232	424456.190	2222956.450	47°14'55.865"	39°57'50.943"
233	424447.270	2222943.170	47°14'55.570"	39°57'50.317"
234	424448.930	2222942.050	47°14'55.623"	39°57'50.263"
235	424441.130	2222930.420	47°14'55.366"	39°57'49.715"
236	424487.030	2222899.600	47°14'56.839"	39°57'48.221"
237	424487.430	2222900.190	47°14'56.852"	39°57'48.249"
238	424488.670	2222899.350	47°14'56.892"	39°57'48.208"
239	424488.280	2222898.770	47°14'56.879"	39°57'48.181"
240	424494.260	2222894.760	47°14'57.071"	39°57'47.986"
241	424493.140	2222893.100	47°14'57.034"	39°57'47.908"
186	424494.790	2222891.990	47°14'57.087"	39°57'47.854"
Контур 4				
242	424424.840	2222902.590	47°14'54.827"	39°57'48.402"
243	424438.320	2222922.670	47°14'55.272"	39°57'49.348"
244	424439.990	2222921.560	47°14'55.325"	39°57'49.294"
245	424443.330	2222926.530	47°14'55.436"	39°57'49.529"
246	424436.700	2222930.980	47°14'55.223"	39°57'49.744"
247	424456.760	2222960.880	47°14'55.885"	39°57'51.153"
248	424445.130	2222968.690	47°14'55.512"	39°57'51.532"
249	424444.020	2222967.030	47°14'55.475"	39°57'51.454"
250	424442.360	2222968.150	47°14'55.422"	39°57'51.508"
251	424444.480	2222971.540	47°14'55.492"	39°57'51.668"
252	424457.880	2222962.540	47°14'55.922"	39°57'51.232"
253	424466.800	2222975.830	47°14'56.216"	39°57'51.858"
254	424465.970	2222976.390	47°14'56.190"	39°57'51.885"

1	2	3	4	5
255	424467.080	2222978.050	47°14'56.226"	39°57'51.963"
256	424467.660	2222977.660	47°14'56.245"	39°57'51.945"
257	424468.890	2222979.480	47°14'56.286"	39°57'52.030"
258	424469.140	2222979.320	47°14'56.294"	39°57'52.023"
259	424469.250	2222979.480	47°14'56.297"	39°57'52.030"
260	424468.590	2222979.930	47°14'56.276"	39°57'52.052"
261	424469.310	2222981.010	47°14'56.300"	39°57'52.103"
262	424468.730	2222981.400	47°14'56.281"	39°57'52.122"
263	424469.450	2222982.480	47°14'56.305"	39°57'52.173"
264	424470.700	2222981.640	47°14'56.345"	39°57'52.132"
265	424471.140	2222982.310	47°14'56.360"	39°57'52.163"
266	424470.730	2222982.580	47°14'56.346"	39°57'52.177"
267	424471.510	2222983.750	47°14'56.372"	39°57'52.232"
268	424471.920	2222983.470	47°14'56.385"	39°57'52.218"
269	424499.120	2223024.000	47°14'57.283"	39°57'54.128"
270	424494.120	2223027.350	47°14'57.123"	39°57'54.291"
271	424488.570	2223018.990	47°14'56.939"	39°57'53.897"
272	424486.910	2223020.190	47°14'56.886"	39°57'53.955"
273	424482.420	2223013.460	47°14'56.738"	39°57'53.638"
274	424480.880	2223014.580	47°14'56.689"	39°57'53.692"
275	424475.160	2223006.300	47°14'56.500"	39°57'53.302"
276	424473.560	2223007.440	47°14'56.449"	39°57'53.357"
277	424470.160	2223002.470	47°14'56.336"	39°57'53.123"
278	424468.490	2223003.550	47°14'56.283"	39°57'53.175"
279	424461.800	2222993.640	47°14'56.062"	39°57'52.708"
280	424460.200	2222994.720	47°14'56.011"	39°57'52.760"
281	424455.740	2222988.060	47°14'55.863"	39°57'52.446"
282	424454.090	2222989.240	47°14'55.810"	39°57'52.504"
283	424424.000	2222944.410	47°14'54.817"	39°57'50.391"
284	424432.300	2222938.780	47°14'55.084"	39°57'50.118"
285	424426.690	2222930.430	47°14'54.898"	39°57'49.724"
286	424425.040	2222931.600	47°14'54.846"	39°57'49.781"
287	424423.900	2222929.930	47°14'54.808"	39°57'49.702"
288	424422.290	2222931.030	47°14'54.756"	39°57'49.756"
289	424420.000	2222927.720	47°14'54.681"	39°57'49.600"
290	424418.290	2222928.940	47°14'54.626"	39°57'49.659"
291	424411.670	2222918.890	47°14'54.407"	39°57'49.185"
292	424408.340	2222921.170	47°14'54.300"	39°57'49.295"
293	424402.130	2222911.880	47°14'54.095"	39°57'48.858"
242	424424.840	2222902.590	47°14'54.827"	39°57'48.402"
Контур 5				
294	424400.350	2222912.610	47°14'54.038"	39°57'48.893"
295	424404.170	2222918.320	47°14'54.164"	39°57'49.163"
296	424403.330	2222918.880	47°14'54.137"	39°57'49.190"

1	2	3	4	5
297	424405.080	2222921.500	47°14'54.195"	39°57'49.313"
298	424405.920	2222920.940	47°14'54.222"	39°57'49.286"
299	424406.780	2222922.240	47°14'54.250"	39°57'49.347"
300	424406.120	2222922.680	47°14'54.229"	39°57'49.369"
301	424406.840	2222923.760	47°14'54.253"	39°57'49.420"
302	424407.510	2222923.320	47°14'54.275"	39°57'49.398"
303	424435.650	2222965.410	47°14'55.203"	39°57'51.382"
304	424434.400	2222966.250	47°14'55.163"	39°57'51.423"
305	424435.070	2222967.240	47°14'55.185"	39°57'51.469"
306	424436.320	2222966.410	47°14'55.225"	39°57'51.429"
307	424437.930	2222968.820	47°14'55.279"	39°57'51.543"
308	424426.280	2222976.480	47°14'54.905"	39°57'51.914"
309	424425.180	2222974.840	47°14'54.868"	39°57'51.837"
310	424424.160	2222975.540	47°14'54.836"	39°57'51.871"
311	424422.387	2222969.677	47°14'54.77831 7	39°57'51.7083 75
312	424391.797	2222926.078	47°14'53.76948 7	39°57'49.6543 90
313	424384.144	2222919.238	47°14'53.51881 8	39°57'49.3339 28
294	424400.350	2222912.610	47°14'54.038"	39°57'48.893"
294	424400.350	2222912.610	47°14'54.038"	39°57'48.893"
295	424404.170	2222918.320	47°14'54.164"	39°57'49.163"
296	424403.330	2222918.880	47°14'54.137"	39°57'49.190"
297	424405.080	2222921.500	47°14'54.195"	39°57'49.313"
298	424405.920	2222920.940	47°14'54.222"	39°57'49.286"
299	424406.780	2222922.240	47°14'54.250"	39°57'49.347"
300	424406.120	2222922.680	47°14'54.229"	39°57'49.369"
301	424406.840	2222923.760	47°14'54.253"	39°57'49.420"
302	424407.510	2222923.320	47°14'54.275"	39°57'49.398"
303	424435.650	2222965.410	47°14'55.203"	39°57'51.382"
304	424434.400	2222966.250	47°14'55.163"	39°57'51.423"
305	424435.070	2222967.240	47°14'55.185"	39°57'51.469"
306	424436.320	2222966.410	47°14'55.225"	39°57'51.429"
307	424437.930	2222968.820	47°14'55.279"	39°57'51.543"
308	424426.280	2222976.480	47°14'54.905"	39°57'51.914"
309	424425.180	2222974.840	47°14'54.868"	39°57'51.837"
310	424424.160	2222975.540	47°14'54.836"	39°57'51.871"
311	424422.387	2222969.677	47°14'54.77831 7	39°57'51.7083 75
312	424391.797	2222926.078	47°14'53.76948 7	39°57'49.6543 90
313	424384.144	2222919.238	47°14'53.51881 8	39°57'49.3339 28

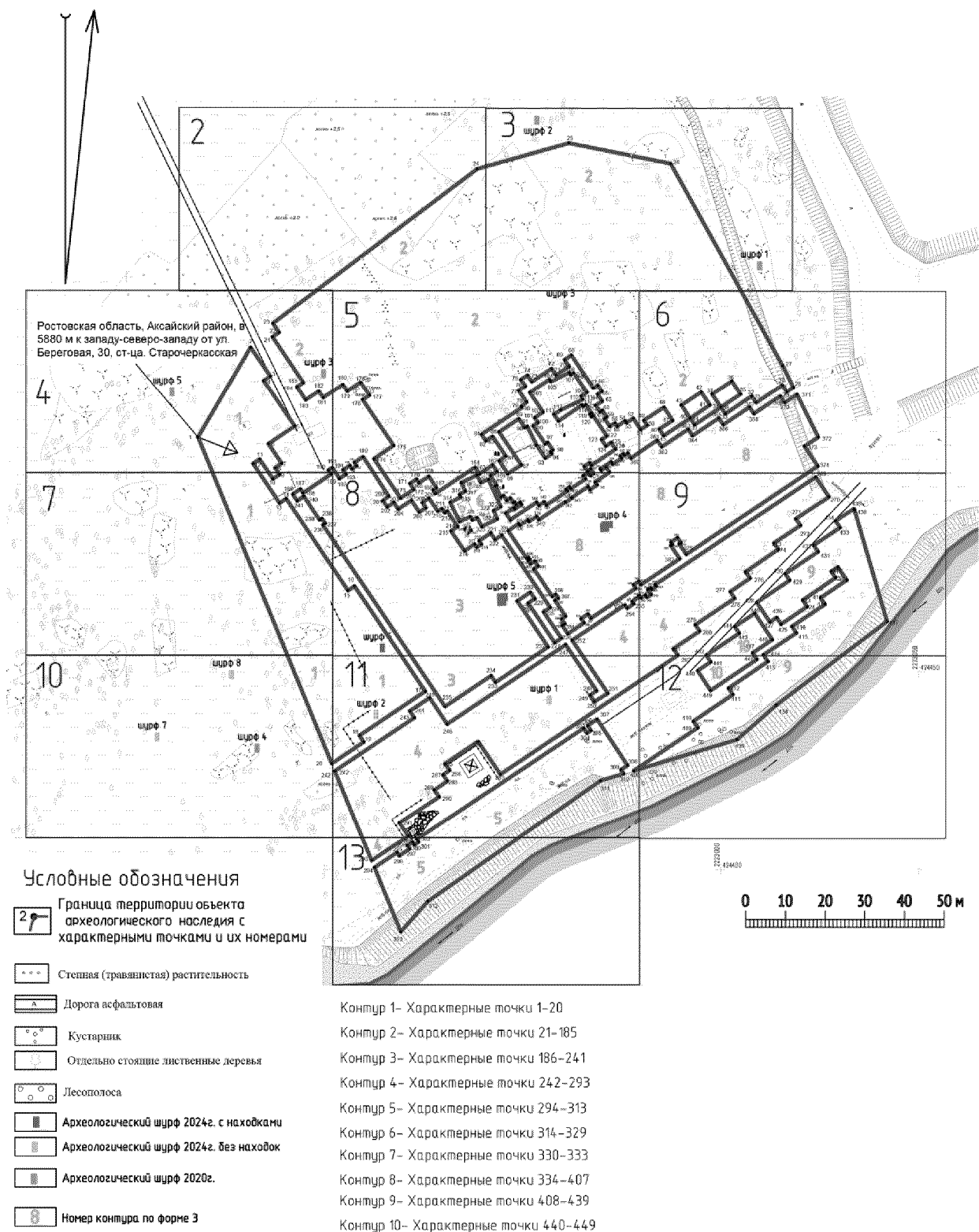
1	2	3	4	5
294	424400.350	2222912.610	47°14'54.038"	39°57'48.893"
Контур 6				
314	424492.720	2222931.760	47°14'57.037"	39°57'49.747"
315	424494.060	2222934.330	47°14'57.081"	39°57'49.868"
316	424494.730	2222934.100	47°14'57.103"	39°57'49.857"
317	424495.520	2222935.530	47°14'57.129"	39°57'49.924"
318	424497.700	2222934.510	47°14'57.199"	39°57'49.874"
319	424499.610	2222938.460	47°14'57.263"	39°57'50.061"
320	424497.750	2222939.440	47°14'57.203"	39°57'50.109"
321	424498.510	2222941.380	47°14'57.228"	39°57'50.200"
322	424491.630	2222944.500	47°14'57.007"	39°57'50.353"
323	424490.670	2222942.680	47°14'56.975"	39°57'50.267"
324	424488.520	2222943.610	47°14'56.906"	39°57'50.313"
325	424486.630	2222939.730	47°14'56.843"	39°57'50.129"
326	424488.850	2222938.540	47°14'56.914"	39°57'50.071"
327	424488.260	2222937.300	47°14'56.895"	39°57'50.013"
328	424489.090	2222936.780	47°14'56.921"	39°57'49.988"
329	424487.840	2222934.090	47°14'56.880"	39°57'49.860"
314	424492.720	2222931.760	47°14'57.037"	39°57'49.747"
Контур 7				
330	424486.020	2222935.400	47°14'56.821"	39°57'49.924"
331	424486.630	2222936.310	47°14'56.842"	39°57'49.967"
332	424485.590	2222937.010	47°14'56.808"	39°57'50.001"
333	424484.980	2222936.100	47°14'56.788"	39°57'49.958"
330	424486.020	2222935.400	47°14'56.821"	39°57'49.924"
Контур 8				
334	424485.540	2222946.380	47°14'56.811"	39°57'50.446"
335	424487.330	2222949.030	47°14'56.870"	39°57'50.571"
336	424486.920	2222949.310	47°14'56.856"	39°57'50.585"
337	424488.290	2222951.350	47°14'56.902"	39°57'50.681"
338	424487.870	2222951.620	47°14'56.888"	39°57'50.694"
339	424489.180	2222953.570	47°14'56.931"	39°57'50.786"
340	424488.340	2222954.130	47°14'56.905"	39°57'50.813"
341	424492.810	2222960.770	47°14'57.052"	39°57'51.126"
342	424492.730	2222960.830	47°14'57.049"	39°57'51.129"
343	424493.850	2222962.490	47°14'57.086"	39°57'51.207"
344	424493.930	2222962.430	47°14'57.089"	39°57'51.204"
345	424496.670	2222966.500	47°14'57.179"	39°57'51.396"
346	424495.920	2222967.000	47°14'57.155"	39°57'51.420"
347	424497.150	2222968.820	47°14'57.196"	39°57'51.506"
348	424497.890	2222968.320	47°14'57.220"	39°57'51.482"
349	424500.320	2222971.960	47°14'57.300"	39°57'51.653"
350	424501.660	2222971.080	47°14'57.343"	39°57'51.611"
351	424500.840	2222969.830	47°14'57.316"	39°57'51.552"

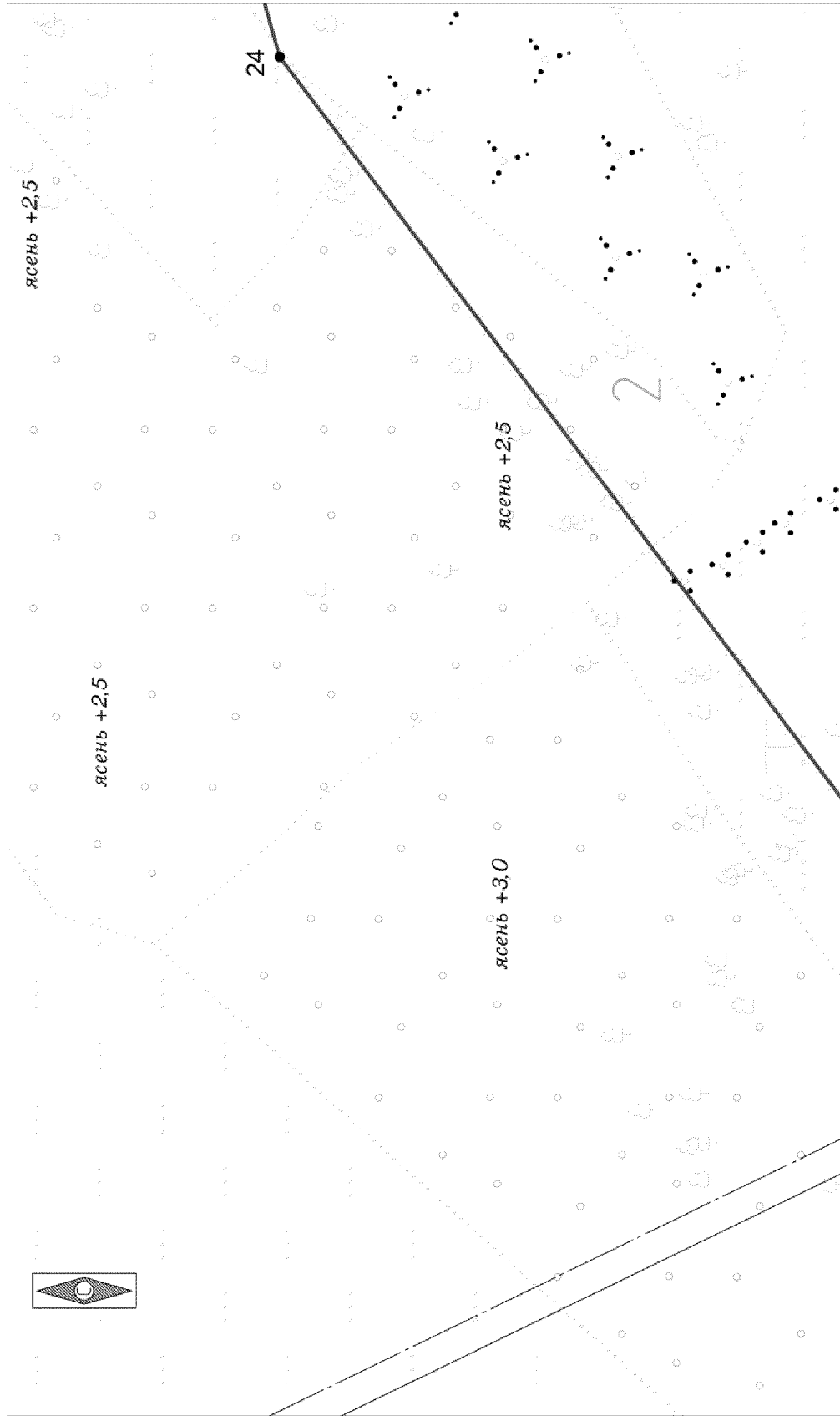
1	2	3	4	5
352	424501.160	2222969.630	47°14'57.326"	39°57'51.542"
353	424502.970	2222972.380	47°14'57.386"	39°57'51.672"
354	424502.390	2222972.760	47°14'57.367"	39°57'51.690"
355	424503.870	2222975.020	47°14'57.416"	39°57'51.797"
356	424504.460	2222974.630	47°14'57.435"	39°57'51.778"
357	424505.010	2222975.460	47°14'57.453"	39°57'51.817"
358	424504.590	2222975.730	47°14'57.440"	39°57'51.830"
359	424505.140	2222976.570	47°14'57.458"	39°57'51.869"
360	424503.900	2222977.380	47°14'57.418"	39°57'51.909"
361	424508.430	2222983.960	47°14'57.568"	39°57'52.219"
362	424506.760	2222985.130	47°14'57.514"	39°57'52.275"
363	424511.200	2222991.820	47°14'57.661"	39°57'52.591"
364	424509.550	2222992.890	47°14'57.608"	39°57'52.643"
365	424514.030	2222999.520	47°14'57.755"	39°57'52.955"
366	424512.380	2223000.660	47°14'57.703"	39°57'53.010"
367	424516.820	2223007.290	47°14'57.849"	39°57'53.323"
368	424515.170	2223008.400	47°14'57.796"	39°57'53.377"
369	424519.620	2223015.050	47°14'57.943"	39°57'53.690"
370	424517.930	2223016.160	47°14'57.889"	39°57'53.744"
371	424520.040	2223019.270	47°14'57.958"	39°57'53.890"
372	424509.200	2223024.650	47°14'57.610"	39°57'54.153"
373	424506.910	2223021.190	47°14'57.534"	39°57'53.990"
374	424501.890	2223024.530	47°14'57.373"	39°57'54.152"
375	424479.600	2222991.320	47°14'56.637"	39°57'52.587"
376	424482.260	2222989.550	47°14'56.723"	39°57'52.501"
377	424482.540	2222989.960	47°14'56.732"	39°57'52.520"
378	424483.780	2222989.130	47°14'56.772"	39°57'52.480"
379	424482.670	2222987.470	47°14'56.735"	39°57'52.402"
380	424482.090	2222987.850	47°14'56.716"	39°57'52.420"
381	424481.810	2222987.430	47°14'56.707"	39°57'52.400"
382	424478.480	2222989.670	47°14'56.600"	39°57'52.509"
383	424471.930	2222979.910	47°14'56.384"	39°57'52.049"
384	424472.760	2222979.350	47°14'56.411"	39°57'52.022"
385	424471.870	2222978.020	47°14'56.381"	39°57'51.959"
386	424471.040	2222978.580	47°14'56.355"	39°57'51.986"
387	424463.430	2222967.250	47°14'56.104"	39°57'51.452"
388	424464.510	2222966.520	47°14'56.138"	39°57'51.417"
389	424463.340	2222964.780	47°14'56.100"	39°57'51.335"
390	424462.260	2222965.500	47°14'56.065"	39°57'51.370"
391	424459.530	2222961.430	47°14'55.975"	39°57'51.178"
392	424461.610	2222960.040	47°14'56.042"	39°57'51.111"
393	424462.020	2222960.660	47°14'56.055"	39°57'51.140"
394	424463.270	2222959.830	47°14'56.095"	39°57'51.100"
395	424463.970	2222960.860	47°14'56.118"	39°57'51.148"

1	2	3	4	5
396	424467.950	2222958.190	47°14'56.246"	39°57'51.019"
397	424468.510	2222959.020	47°14'56.265"	39°57'51.058"
398	424469.510	2222958.350	47°14'56.297"	39°57'51.025"
399	424468.950	2222957.520	47°14'56.278"	39°57'50.986"
400	424475.920	2222952.840	47°14'56.502"	39°57'50.759"
401	424476.650	2222953.920	47°14'56.526"	39°57'50.810"
402	424477.890	2222953.080	47°14'56.566"	39°57'50.769"
403	424477.170	2222952.000	47°14'56.542"	39°57'50.719"
404	424478.000	2222951.440	47°14'56.569"	39°57'50.691"
405	424478.280	2222951.860	47°14'56.578"	39°57'50.711"
406	424478.860	2222951.470	47°14'56.596"	39°57'50.692"
407	424478.580	2222951.050	47°14'56.587"	39°57'50.673"
334	424485.540	2222946.380	47°14'56.811"	39°57'50.446"
Контур 9				
408	424424.920	2222978.070	47°14'54.861"	39°57'51.991"
409	424435.790	2222994.220	47°14'55.220"	39°57'52.752"
410	424437.420	2222993.130	47°14'55.272"	39°57'52.699"
411	424444.160	2223003.110	47°14'55.495"	39°57'53.169"
412	424445.780	2223002.000	47°14'55.547"	39°57'53.115"
413	424452.510	2223011.930	47°14'55.769"	39°57'53.583"
414	424454.180	2223010.810	47°14'55.823"	39°57'53.529"
415	424459.740	2223019.140	47°14'56.006"	39°57'53.922"
416	424461.370	2223018.030	47°14'56.058"	39°57'53.868"
417	424466.950	2223026.340	47°14'56.243"	39°57'54.260"
418	424468.610	2223025.200	47°14'56.296"	39°57'54.204"
419	424473.060	2223031.840	47°14'56.443"	39°57'54.517"
420	424476.400	2223029.610	47°14'56.550"	39°57'54.409"
421	424475.280	2223027.950	47°14'56.513"	39°57'54.331"
422	424473.690	2223029.030	47°14'56.462"	39°57'54.383"
423	424468.060	2223020.760	47°14'56.276"	39°57'53.994"
424	424466.390	2223021.870	47°14'56.222"	39°57'54.047"
425	424461.930	2223015.260	47°14'56.075"	39°57'53.736"
426	424463.610	2223014.160	47°14'56.129"	39°57'53.683"
427	424462.470	2223012.450	47°14'56.092"	39°57'53.602"
428	424467.430	2223009.130	47°14'56.251"	39°57'53.441"
429	424473.030	2223017.430	47°14'56.436"	39°57'53.832"
430	424474.680	2223016.310	47°14'56.489"	39°57'53.778"
431	424480.260	2223024.610	47°14'56.673"	39°57'54.169"
432	424481.910	2223023.480	47°14'56.726"	39°57'54.114"
433	424486.340	2223030.180	47°14'56.872"	39°57'54.430"
434	424488.060	2223029.020	47°14'56.927"	39°57'54.374"
435	424491.110	2223033.640	47°14'57.028"	39°57'54.592"
436	424490.741	2223033.828	47°14'57.01847 1	39°57'54.7161 31

1	2	3	4	5
437	424462.649	2223042.007	47°14'56.11242 1	39°57'55.1224 57
438	424441.513	2223014.076	47°14'55.41631 5	39°57'53.8075 37
439	424432.789	2223004.153	47°14'55.12967 2	39°57'53.3411 44
408	424424.920	2222978.070	47°14'54.861"	39°57'51.991"
Контур 10				
440	424450.200	2222994.200	47°14'55.687"	39°57'52.742"
441	424452.410	2222997.520	47°14'55.760"	39°57'52.898"
442	424454.090	2222996.410	47°14'55.814"	39°57'52.844"
443	424459.670	2223004.710	47°14'55.998"	39°57'53.236"
444	424461.330	2223003.590	47°14'56.051"	39°57'53.181"
445	424464.690	2223008.600	47°14'56.162"	39°57'53.418"
446	424458.030	2223013.060	47°14'55.948"	39°57'53.634"
447	424454.680	2223008.070	47°14'55.838"	39°57'53.399"
448	424453.040	2223009.160	47°14'55.785"	39°57'53.451"
449	424445.200	2222997.470	47°14'55.526"	39°57'52.900"
440	424450.200	2222994.200	47°14'55.687"	39°57'52.742"

2. Сводная схема границ территории объекта археологического наследия





0 2 4 6 8 10

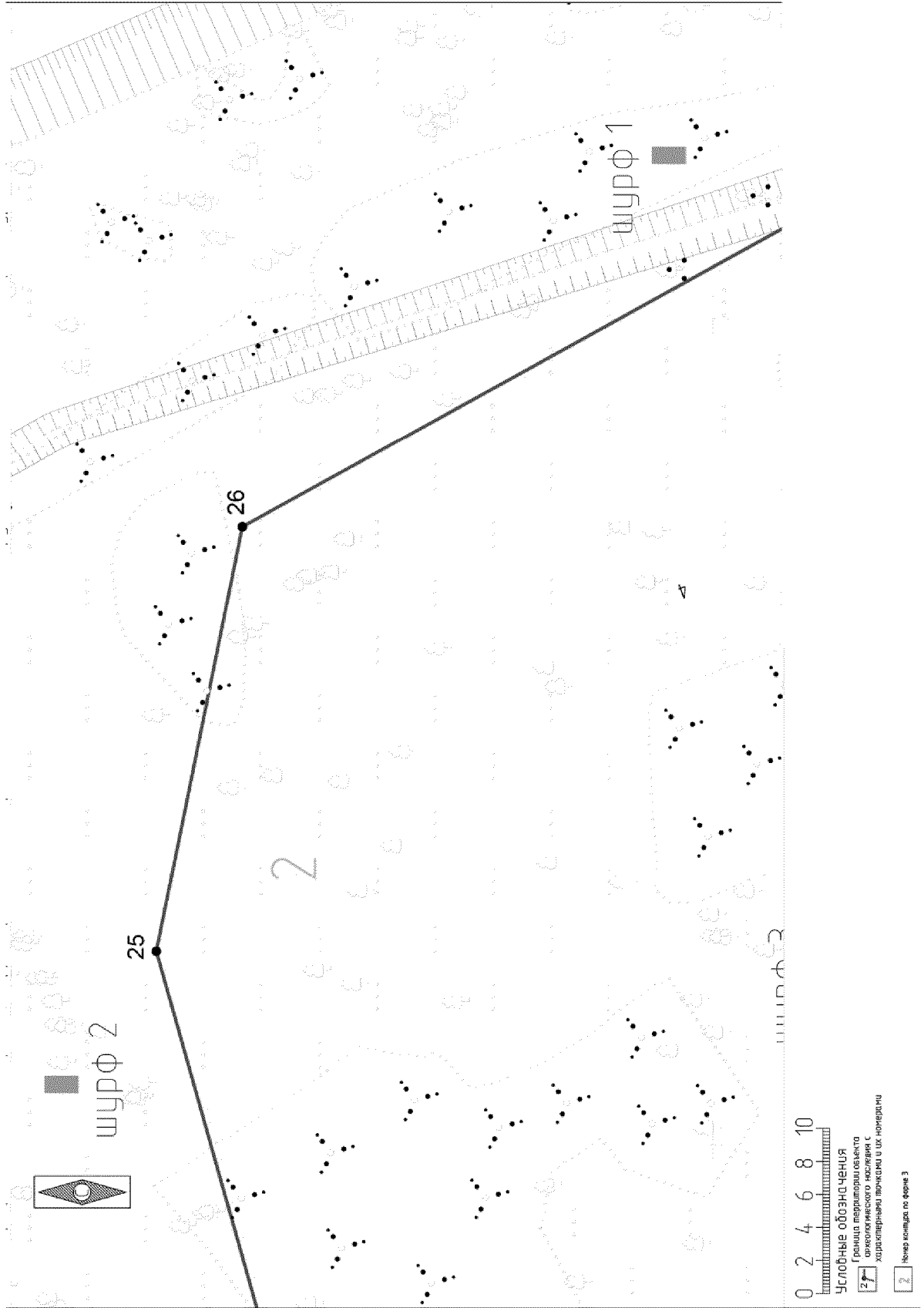
Условные обозначения

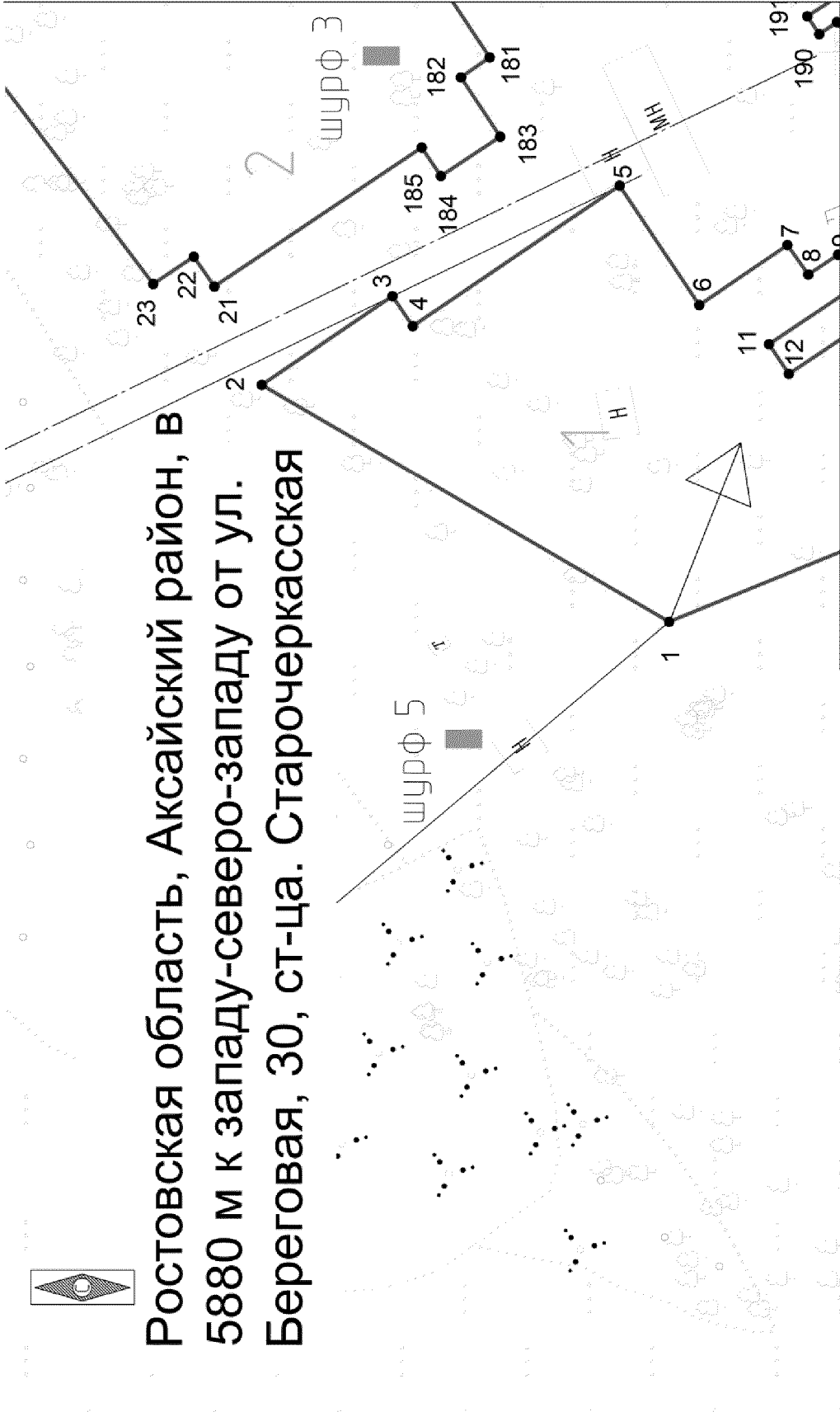
Граница территории объекта

характеристики площадки и их номера

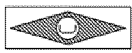
2

Номер координат по плану 3



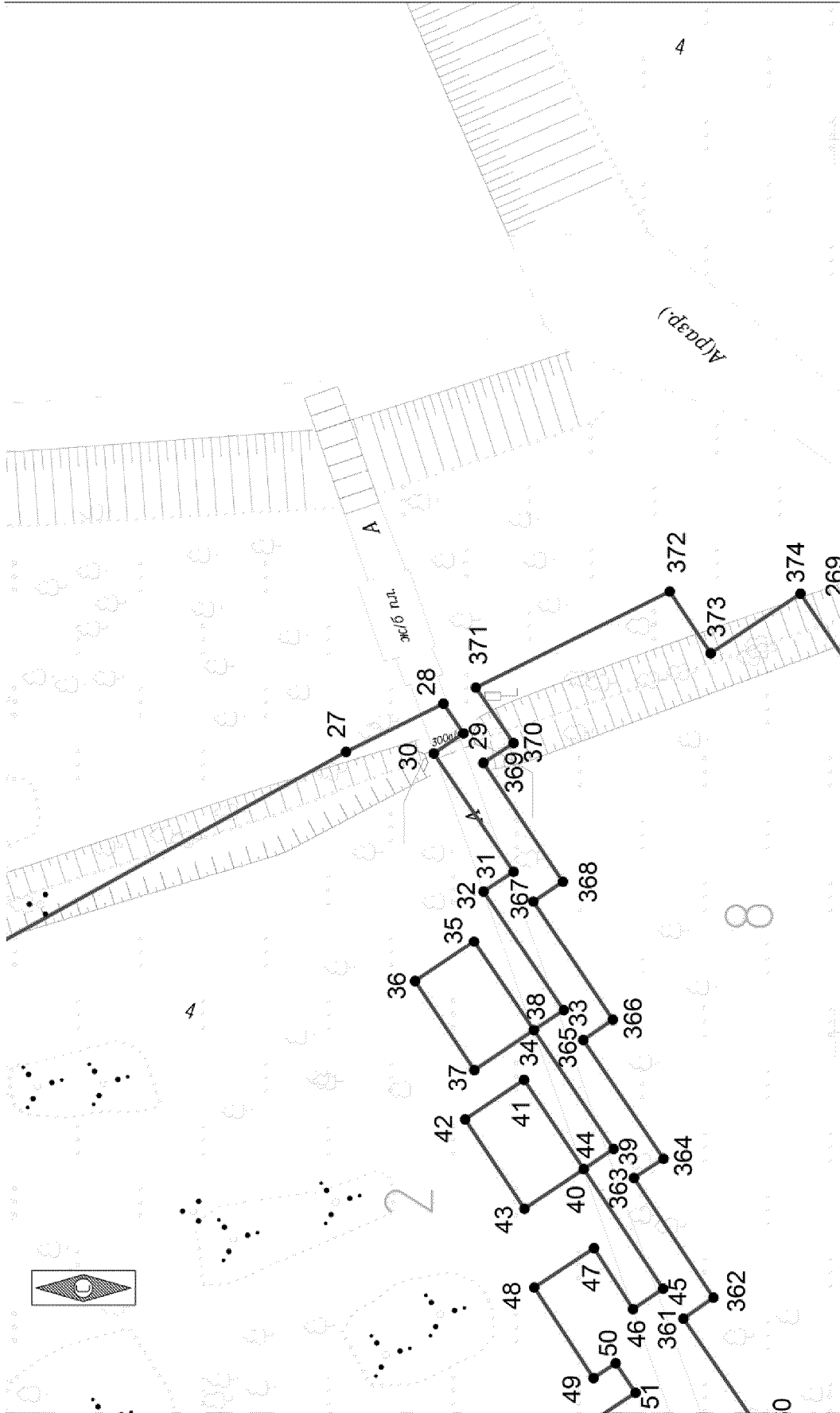



**Ростовская область, Аксайский район, в
5880 м к западу-северо-западу от ул.
Береговая, 30, ст-ца. Старочеркасская**



0 2 4 6 8 10

- Численные обозначения
 Граница территории объекта
 Геодезический маршрут с
 характеристиками точек и их номерами
 Невысотная форма 3



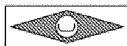
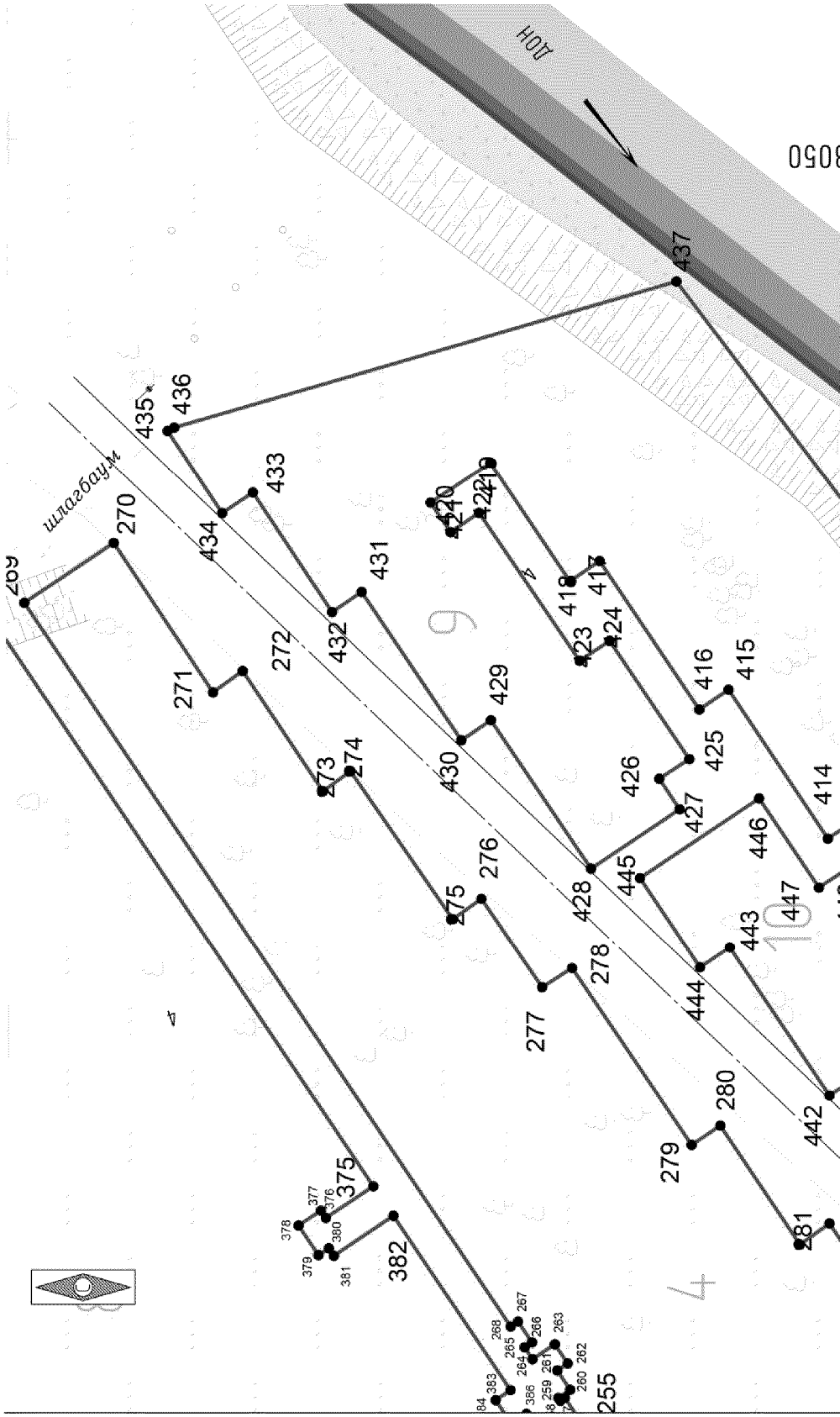


0 2 4 6 8 10

Условные обозначения

Граница территории объекта археологического наследия с кадастровыми точками и их номерами

№ номер контура по форме 3



0 2 4 6 8 10

Условные обозначения

Граница территории объекта

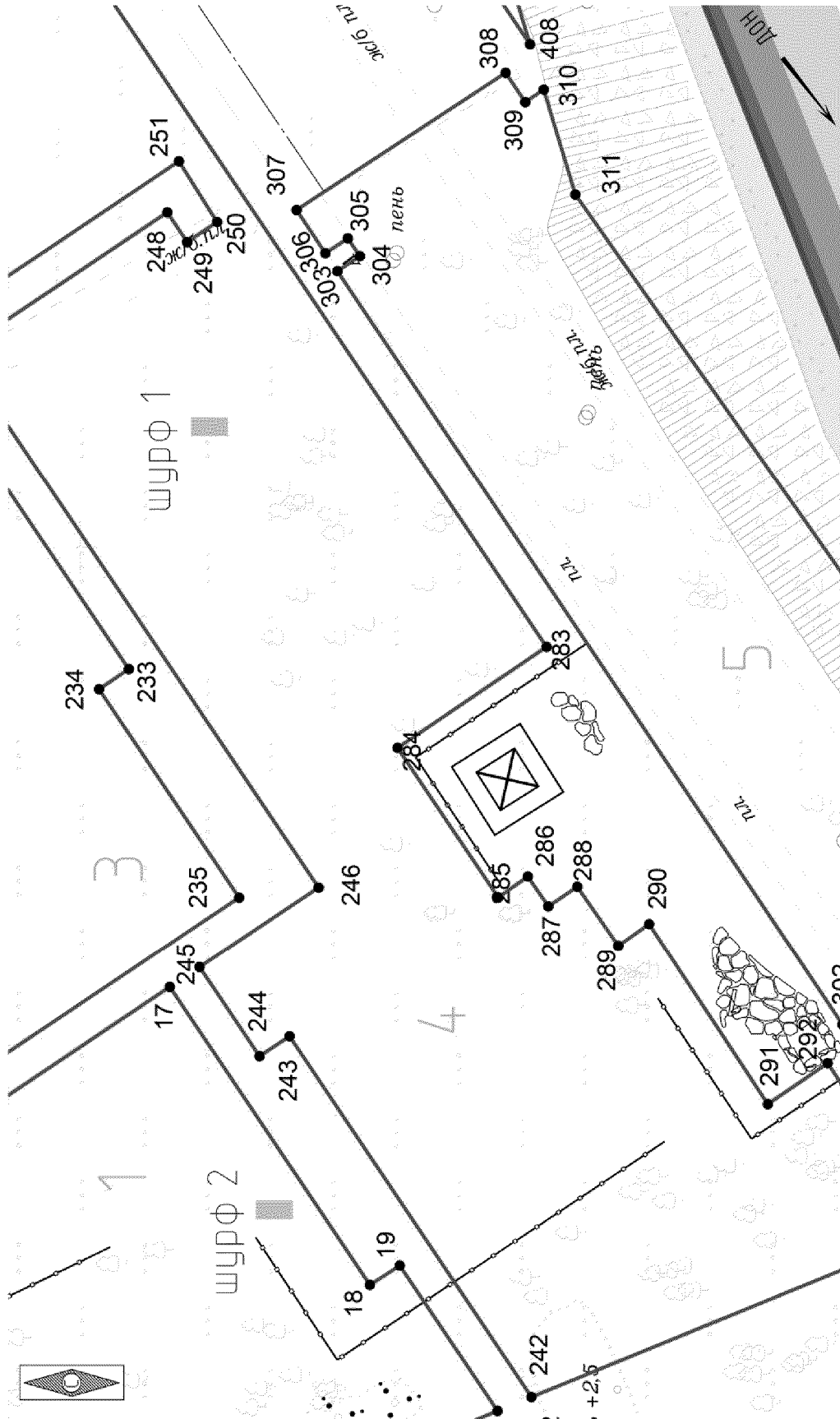
Ориентировочная граница с

соседними участками и их номерами

2

Число копий по форме 3



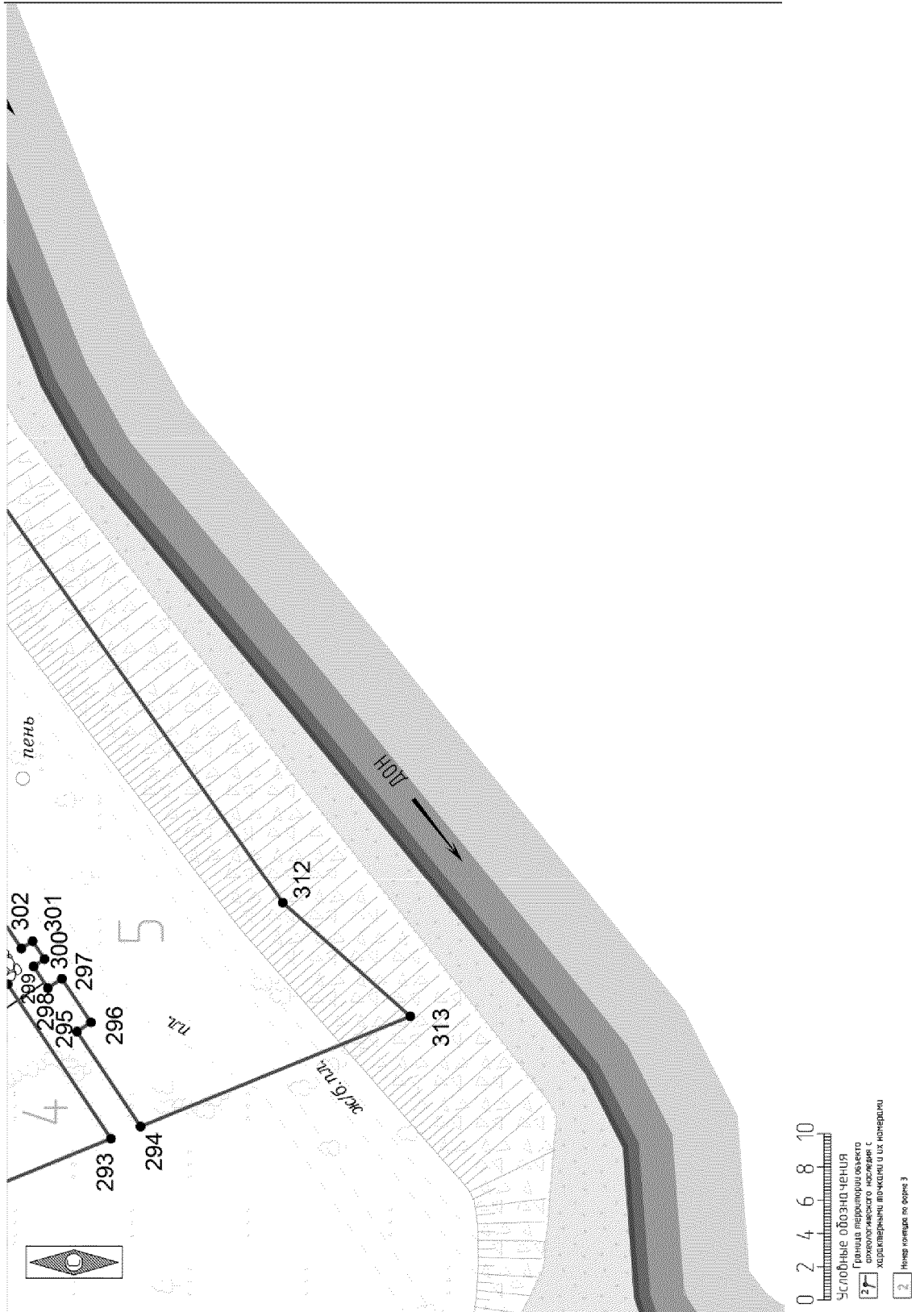


0 2 4 6 8 10


Условные обозначения

Граница территории объекта археологического наследия с характерными точками и их номерами

Номер контура по форме 3



Председатель комитета
по охране объектов культурного
наследия Ростовской области



И.В. Коробова