



КОМИТЕТ ПО ОХРАНЕ ОБЪЕКТОВ КУЛЬТУРНОГО НАСЛЕДИЯ РОСТОВСКОЙ ОБЛАСТИ

ПОСТАНОВЛЕНИЕ

06.10.2025 № 2301

г. Ростов-на-Дону

**Об утверждении предмета охраны объекта культурного наследия
федерального значения (памятника) «Монумент «Тачанка»,
расположенного по адресу: Ростовская обл., г. Ростов-на-Дону,
Кировский район, в районе южного въезда в г. Ростов-на-Дону**

В соответствии с Федеральным законом от 25.06.2002 № 73-ФЗ «Об объектах культурного наследия (памятниках истории и культуры) народов Российской Федерации», абзацем седьмым подпункта 2.1.8 пункта 2.1 раздела 2 Положения о комитете по охране объектов культурного наследия Ростовской области, утвержденного постановлением Правительства Ростовской области от 29.12.2017 № 930, комитет по охране объектов культурного наследия Ростовской области **п о с т а н о в л я е т**:


1. Утвердить предмет охраны объекта культурного наследия федерального значения (памятника) «Монумент «Тачанка», расположенного по адресу: Ростовская обл., г. Ростов-на-Дону, Кировский район, в районе южного въезда в г. Ростов-на-Дону, состоящего на государственной охране в соответствии с приказом Министерства культуры Российской Федерации от 11.06.2024 № 1129 «О включении выявленного объекта культурного наследия «Монумент «Тачанка»ё, 1976 - 1977 гг. (Ростовская обл., г. Ростов-на-Дону, Кировский район, в районе южного въезда в г. Ростов-на-Дону) в единый государственный реестр объектов культурного наследия (памятников истории и культуры) народов Российской Федерации в качестве объекта культурного наследия федерального значения и утверждении границ его территории», регистрационный номер в едином государственном реестре объектов культурного наследия (памятников истории и культуры) народов Российской Федерации 612411421810006, согласно приложению.

2. Настоящее постановление вступает в силу со дня его официального опубликования.

3. Контроль за выполнением настоящего постановления возложить на начальника отдела по исполнению переданных полномочий Российской Федерации в области государственного учета объектов архитектурного наследия комитета по охране объектов культурного наследия Ростовской области Богданову М.Н., начальника отдела по исполнению переданных полномочий

Российской Федерации в области сохранения, использования, популяризации и государственной охраны объектов архитектурного наследия комитета по охране объектов культурного наследия Ростовской области Уварову Н.Г. в соответствии с курируемыми направлениями.

Председатель комитета
по охране объектов культурного
наследия Ростовской области



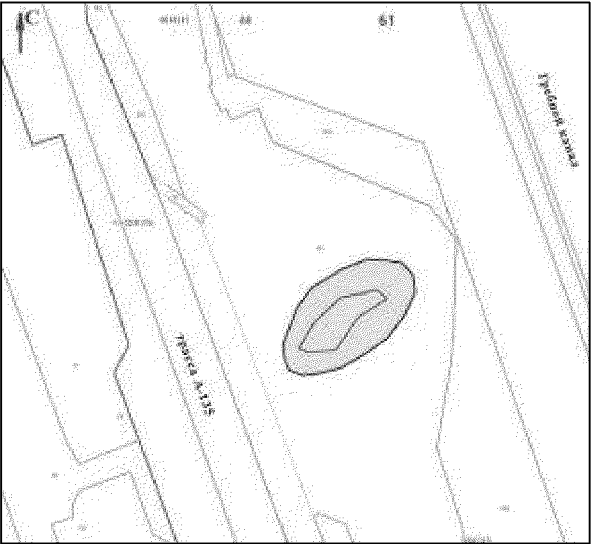

И.В. Коробова

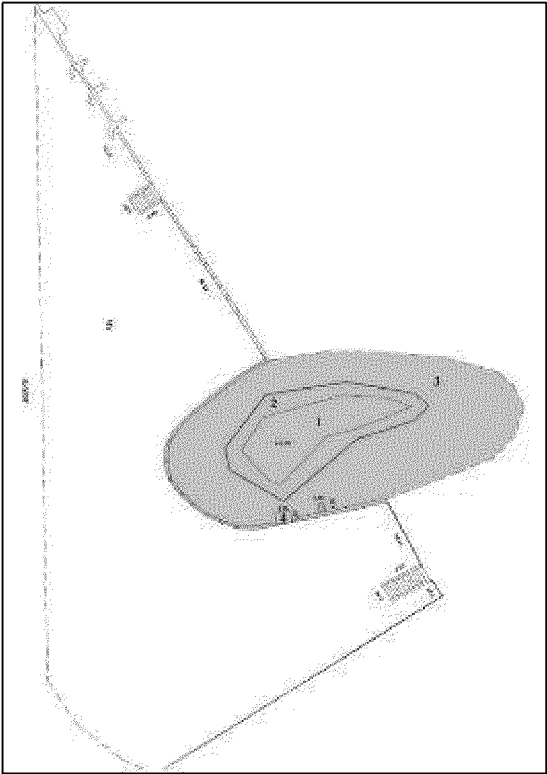


Приложение
к постановлению
комитета по охране объектов
культурного наследия
Ростовской области
06.10.2025 № 2301

ПРЕДМЕТ ОХРАНЫ

объекта культурного наследия федерального значения (памятника)
«Монумент «Тачанка», расположенного по адресу: Ростовская обл.,
г. Ростов-на-Дону, Кировский район, в районе южного въезда
в г. Ростов-на-Дону




Предметом охраны объекта культурного наследия федерального значения (памятника) «Монумент «Тачанка», расположенного по адресу: Ростовская обл., г. Ростов-на-Дону, Кировский район, в районе южного въезда в г. Ростов-на-Дону (далее – объект культурного наследия), являются:

№ п/п	Состав предмета охраны объекта культурного наследия	Особенности объекта культурного наследия, составляющие предмет охраны
1	2	3
1.	Местоположение объекта культурного наследия к востоку от южного въезда в г. Ростов-на-Дону, между трассой А-135 «Подъездная автомобильная дорога от М-4 «Дон» к Ростову-на-Дону» и Гребным каналом «Дон», на расстоянии около 3,4 км к юго-юго-востоку от левого берега р. Дон	 <p>местоположение объекта культурного наследия</p> <p>условные обозначения:</p> <p> - объект культурного наследия</p>

1	2	3
2.	<p>Объемно-пространственное решение объекта культурного наследия, состоящего из стилобата в виде холма, двухступенчатого постамента, монументальной скульптуры, памятной плиты</p>	 <p>план мемориала «Тачанка», источник: технический паспорт АО «Ростовское БТИ» № 384, 2006 г.</p> <p>условные обозначения:  - объект культурного наследия</p>
3.	<p>Конструктивная схема объекта культурного наследия, включая: железобетонный фундамент, металлический пространственный каркас постамента и металлический каркас скульптуры</p>	 <p>вид объекта культурного наследия с юго-востока</p>

1	2	3
4.	<p>Архитектурно-художественная композиция монументальной скульптуры объекта культурного наследия, включая:</p> <p>тачанку (рессорную повозку с направленным назад пулемётом), наклоненную в левую сторону, изображающую стремительное движение с поворота;</p> <p>три фигуры красноармейцев: ездового в буденовке, управляющего лошадьми; наводчика в форменной фуражке и развивающейся бурке на плечах, сидящего справа по ходу движения тачанки с поворотом торса к пулемету и поворотом головы на юго-запад; помощника наводчика в буденовке и застегнутой шинели, сидящего слева по ходу движения тачанки с полуоборотом торса к пулемету и поворотом головы на юго-запад;</p> <p>четверку лошадей – две коренные и две пристяжные</p>	 <p>вид объекта культурного наследия с юго-юго-востока</p>  <p>фрагмент объекта культурного наследия (тачанка и три фигуры красноармейцев) (вид с юго-востока)</p>  <p>фрагмент объекта культурного наследия (тачанка и три фигуры красноармейцев) (вид с севера)</p>

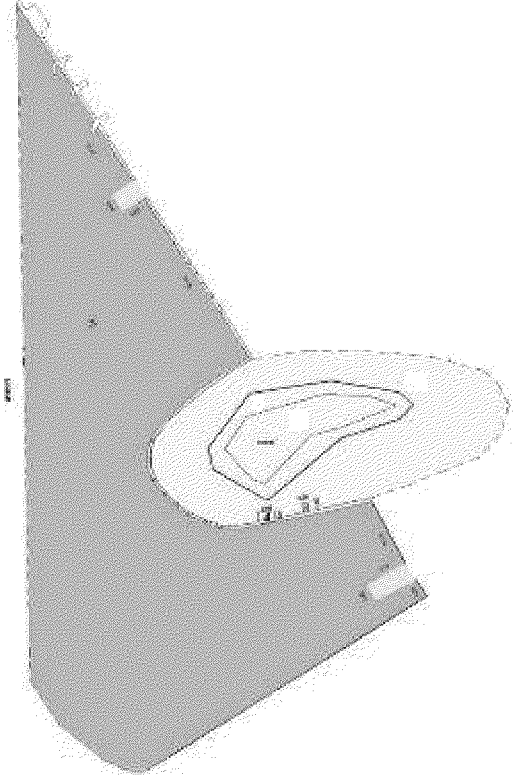


1	2	3
		 <p data-bbox="906 719 1576 831">фрагмент объекта культурного наследия (тачанка и три фигуры красноармейцев) (вид с востока)</p>  <p data-bbox="906 1234 1576 1312">фрагмент объекта культурного наследия (четверка лошадей) (вид с юго-востока)</p>  <p data-bbox="906 1928 1576 2040">фрагмент объекта культурного наследия (четверка лошадей) (вид с юго-юго-запада)</p>

1	2	3
		 <p data-bbox="906 725 1576 837">фрагмент объекта культурного наследия (четверка лошадей) (вид с запада-юго-запада)</p>
5.	<p data-bbox="336 860 893 1070">Материал выполнения стилобата – искусственно созданной песчаной насыпи с задернованной поверхностью склонов</p>	 <p data-bbox="906 1196 1576 1451">фрагмент объекта культурного наследия (скульптурная композиция, постамент и стилобат в виде искусственно созданной песчаной насыпи с задернованной поверхностью склонов) (вид с северо-востока)</p>
6.	<p data-bbox="336 1473 893 2078">Материал изготовления и техника исполнения двухступенчатого постамента: нижней ступени постамента с подступенком – из монолитного железобетона по металлическому каркасу с окрашенной фасадными составами лицевой поверхностью; верхней ступени постамента с подступенком – обшивка медными листами со сложной фактурой по металлическому каркасу методом сварки</p>	 <p data-bbox="906 1682 1576 1809">фрагмент объекта культурного наследия (стилобат и двухступенчатый постамент) (вид с запада)</p>


1	2	3
7.	<p>Материал изготовления и техника исполнения монументальной скульптуры: объемные фигуры лошадей и людей – гипсовая скульптура по металлическому каркасу, облицованная листами меди методом выколотки; элементы тачанки и пулемета – обшивка листами меди методом сварки</p>	 <p>вид объекта культурного наследия с юга</p>
8.	<p>Материал изготовления и техника исполнения памятной плиты: монолитный бетон с облицовкой верхних и боковых граней розовым гранитом с отполированной лицевой поверхностью с бронзовыми вставками в виде лавровой ветви и двух досок с текстом «1918 Посвящается легендарной 1 Конной армии» и «Памятник сооружен в год 60-летия Великой Октябрьской социалистической революции»</p>	 <p>фрагмент объекта культурного наследия (памятная плита, облицованная розовым гранитом с бронзовыми вставками в виде лавровой ветви и двух досок с текстом)</p>
9.	<p>Конфигурация и площадь смотровой площадки, а также месторасположение двух лестниц для спуска в сторону гребного канала, расположенных в границах территории объекта культурного наследия</p>	 <p>смотровая площадка объекта культурного наследия (вид с северо-запада)</p>

1	2	3
		 <p data-bbox="904 589 1576 672">смотровая площадка объекта культурного наследия (вид с юга)</p>  <p data-bbox="904 1169 1576 1377">северная лестница для спуска в сторону гребного канала, расположенная в границах территории объекта культурного наследия (вид с северо-востока)</p>  <p data-bbox="904 1906 1576 2074">северная лестница для спуска в сторону гребного канала, расположенная в границах территории объекта культурного наследия (вид с юго-запада)</p>

1	2	3
		 <p data-bbox="904 696 1576 909">южная лестница для спуска в сторону гребного канала, расположенная в границах территории объекта культурного наследия (вид с северо-востока)</p>  <p data-bbox="904 1411 1576 1581">южная лестница для спуска в сторону гребного канала, расположенная в границах территории объекта культурного наследия (вид с юго-запада)</p>

1	2	3
		 <p>конфигурация смотровой площадки, а также месторасположение двух лестниц для спуска в сторону гребного канала, расположенных в границах территории объекта культурного наследия</p> <p>условные обозначения:  - смотровая площадка  - лестницы для спуска в сторону гребного канала</p>

Председатель комитета
по охране объектов культурного
наследия Ростовской области



И.В. Коробова