



КОМИТЕТ ПО ОХРАНЕ ОБЪЕКТОВ КУЛЬТУРНОГО НАСЛЕДИЯ РОСТОВСКОЙ ОБЛАСТИ

ПОСТАНОВЛЕНИЕ

от 26.12.2023 № 2233

г. Ростов-на-Дону

О включении объекта, обладающего признаками объекта культурного наследия, расположенного по адресу: Ростовская область, Семикаракорский район, г. Семикаракорск, ул. Ленина, 97, литер А, в перечень выявленных объектов культурного наследия и об утверждении границ его территории

В соответствии с пунктом 5 статьи 3¹, статьями 16¹, 47², 47³ Федерального закона от 25.06.2002 № 73-ФЗ «Об объектах культурного наследия (памятниках истории и культуры) народов Российской Федерации», приказом Министерства культуры Российской Федерации от 02.07.2015 № 1905 «Об утверждении порядка проведения работ по выявлению объектов, обладающих признаками объекта культурного наследия, и государственному учету объектов, обладающих признаками объекта культурного наследия», постановлением Правительства Ростовской области от 20.07.2016 № 516 «Об утверждении Порядка организации работы по установлению историко-культурной ценности объекта, обладающего признаками объекта культурного наследия», постановлением Правительства Ростовской области от 28.08.2019 № 616 «Об установлении Порядка утверждения границ территории выявленного объекта культурного наследия», заключением о наличии историко-культурной ценности объекта, обладающего признаками объекта культурного наследия «Жилой дом Ф.Х. Юрченко», расположенного по адресу: Ростовская область, Семикаракорский район, г. Семикаракорск, ул. Ленина, 97, литер А, и о включении его в перечень выявленных объектов культурного наследия Ростовской области от 16.10.2023 № 66, комитет по охране объектов культурного наследия Ростовской области **п о с т а н о в л я е т:**

1. Включить объект, обладающий признаками объекта культурного наследия, расположенный по адресу: Ростовская область, Семикаракорский район, г. Семикаракорск, ул. Ленина, 97, литер А, в перечень выявленных объектов культурного наследия с наименованием «Жилой дом Ф.Х. Юрченко».


2. Утвердить границы территории выявленного объекта культурного наследия «Жилой дом Ф.Х. Юрченко», расположенного по адресу: Ростовская область, Семикаракорский район, г. Семикаракорск, ул. Ленина, 97, литер А, согласно приложению.

3. Определить, что сохранение, содержание и использование выявленного объекта культурного наследия «Жилой дом Ф.Х. Юрченко», расположенного по адресу: Ростовская область, Семикаракорский район, г. Семикаракорск, ул. Ленина, 97, литер А, осуществляется в соответствии с требованиями, предусмотренными статьями 47², 47³ Федерального закона от 25.06.2002 № 73-ФЗ «Об объектах культурного наследия (памятниках истории и культуры) народов Российской Федерации».

4. Настоящее постановление вступает в силу со дня его официального опубликования.

5. Контроль за выполнением настоящего постановления возложить на заместителя председателя комитета по охране объектов культурного наследия Ростовской области – начальника отдела охраны объектов культурного наследия Коробову И.В.

Председатель комитета
по охране объектов культурного
наследия Ростовской области



И.В. Грунский

Приложение
к постановлению
комитета по охране объектов
культурного наследия
Ростовской области
от 26.12.2023 № 2233

ГРАНИЦЫ

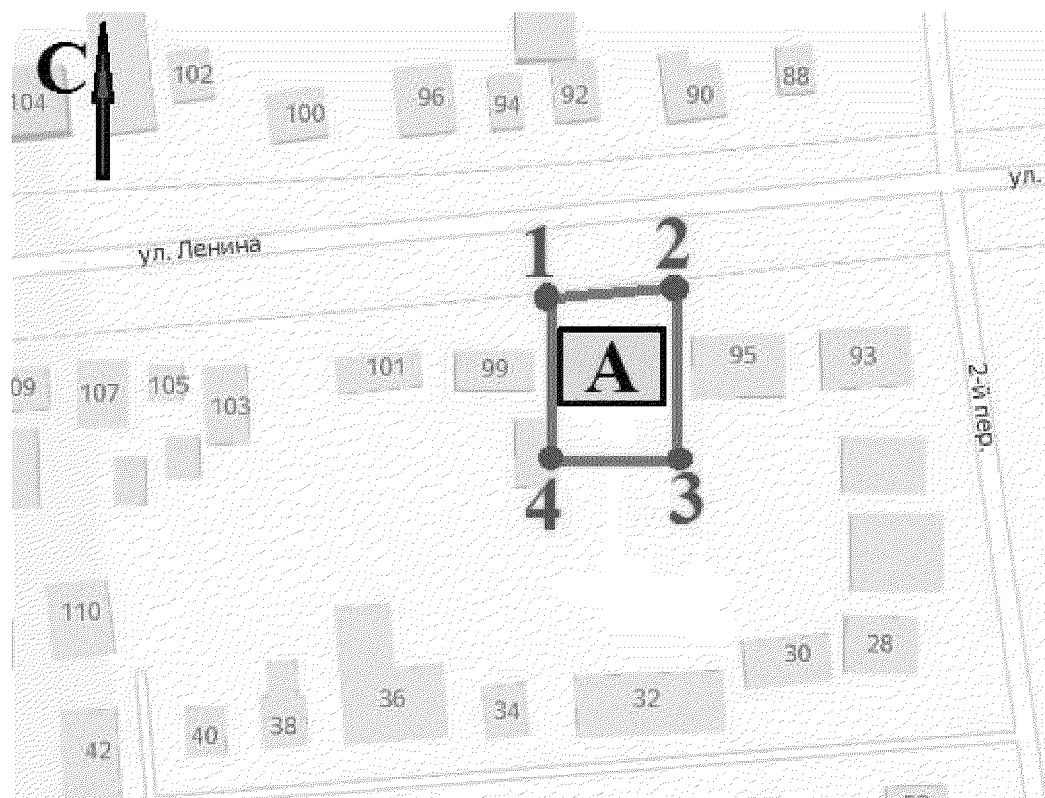
территории выявленного объекта культурного наследия «Жилой дом
Ф.Х. Юрченко», расположенного по адресу: Ростовская область,
Семикаракорский район, г. Семикаракорск, ул. Ленина, 97, литер А

1. Таблица координат характерных точек границ территории выявленного
объекта культурного наследия «Жилой дом Ф.Х. Юрченко», расположенного
по адресу: Ростовская область, Семикаракорский район, г. Семикаракорск,
ул. Ленина, 97, литер А

Координатами характерных точек границ территории выявленного объекта культурного наследия «Жилой дом Ф.Х. Юрченко», расположенного по адресу: Ростовская область, Семикаракорский район, г. Семикаракорск, ул. Ленина, 97, литер А (далее – выявленный объект культурного наследия), являются:

Обозначение (номер) характерной точки	Координаты характерных точек во Всемирной геодезической системе координат (WGS-84)		Координаты характерных точек в местной системе координат (МСК)	
	Северной широты	Восточной долготы	X	Y
1	47°31'8.50"	40°49'2.48"	454003.16	2287607.30
2	47°31'8.54"	40°49'3.35"	454004.27	2287625.66
3	47°31'7.80"	40°49'3.43"	453981.52	2287627.27
4	47°31'7.77"	40°49'2.53"	453980.75	2287608.47
1	47°31'8.50"	40°49'2.48"	454003.16	2287607.30

2. Схема границ территории выявленного объекта культурного наследия



Условные обозначения:



- выявленный объект культурного наследия;




- границы территории выявленного объекта культурного наследия;

1-4

- характерные точки границы территории выявленного объекта культурного наследия.

Председатель комитета
по охране объектов культурного
наследия Ростовской области



И.В. Грунский