



КОМИТЕТ ПО ОХРАНЕ ОБЪЕКТОВ КУЛЬТУРНОГО НАСЛЕДИЯ РОСТОВСКОЙ ОБЛАСТИ

ПОСТАНОВЛЕНИЕ

от 21.11.2023 № 1897

г. Ростов-на-Дону

О включении объекта, обладающего признаками объекта культурного наследия, расположенного по адресу: Ростовская область, г. Таганрог, пер. Добролюбовский, 16, литеры Б, Б1, Г, Г3, в перечень выявленных объектов культурного наследия и об утверждении границ его территории

В соответствии с пунктом 5 статьи 3¹, статьями 16¹, 47², 47³ Федерального закона от 25.06.2002 № 73-ФЗ «Об объектах культурного наследия (памятниках истории и культуры) народов Российской Федерации», приказом Министерства культуры Российской Федерации от 02.07.2015 № 1905 «Об утверждении порядка проведения работ по выявлению объектов, обладающих признаками объекта культурного наследия, и государственному учету объектов, обладающих признаками объекта культурного наследия», постановлением Правительства Ростовской области от 20.07.2016 № 516 «Об утверждении Порядка организации работы по установлению историко-культурной ценности объекта, обладающего признаками объекта культурного наследия», постановлением Правительства Ростовской области от 28.08.2019 № 616 «Об установлении Порядка утверждения границ территории выявленного объекта культурного наследия», заключением о наличии историко-культурной ценности объекта, обладающего признаками объекта культурного наследия «Дома Л.А. Мато, Е.А. Ахалиной и Л.О. Эрберг», расположенного по адресу: Ростовская область, г. Таганрог, пер. Добролюбовский, 16, литеры Б, Б1, Г, Г3, и о включении его в перечень выявленных объектов культурного наследия Ростовской области от 07.11.2023 № 71, комитет по охране объектов культурного наследия Ростовской области **п о с т а н о в л я е т:**

1. Включить объект, обладающий признаками объекта культурного наследия, расположенный по адресу: Ростовская область, г. Таганрог, пер. Добролюбовский, 16, литеры Б, Б1, Г, Г3, в перечень выявленных объектов культурного наследия с наименованием «Дома Л.А. Мато, Е.А. Ахалиной и Л.О. Эрберг».


2. Утвердить границы территории выявленного объекта культурного наследия «Дома Л.А. Мато, Е.А. Ахалиной и Л.О. Эрберг», расположенного по адресу: Ростовская область, г. Таганрог, пер. Добролюбовский, 16, литеры Б, Б1, Г, Г3, согласно приложению.

3. Определить, что сохранение, содержание и использование выявленного объекта культурного наследия «Дома Л.А. Мато, Е.А. Ахалиной и Л.О. Эрберг», расположенного по адресу: Ростовская область, г. Таганрог, пер. Добролюбовский, 16, литеры Б, Б1, Г, Г3, осуществляется в соответствии с требованиями, предусмотренными статьями 47², 47³ Федерального закона от 25.06.2002 № 73-ФЗ «Об объектах культурного наследия (памятниках истории и культуры) народов Российской Федерации».

4. Настоящее постановление вступает в силу со дня его официального опубликования.

5. Контроль за выполнением настоящего постановления возложить на заместителя председателя комитета по охране объектов культурного наследия Ростовской области – начальника отдела охраны объектов культурного наследия Коробову И.В.

Председатель комитета
по охране объектов культурного
наследия Ростовской области



И.В. Грунский

Приложение
к постановлению
комитета по охране объектов
культурного наследия
Ростовской области
от 21.11.2023 № 1897

ГРАНИЦЫ

территории выявленного объекта культурного наследия «Дома Л.А. Мато, Е.А. Ахалиной и Л.О. Эрберг», расположенного по адресу: Ростовская область, г. Таганрог, пер. Добролюбовский, 16, литеры Б, Б1, Г, Г3

1. Таблица координат характерных точек границ территории выявленного объекта культурного наследия «Дома Л.А. Мато, Е.А. Ахалиной и Л.О. Эрберг», расположенного по адресу: Ростовская область, г. Таганрог, пер. Добролюбовский, 16, литеры Б, Б1, Г, Г3

Координатами характерных точек границ территории выявленного объекта культурного наследия «Дома Л.А. Мато, Е.А. Ахалиной и Л.О. Эрберг», расположенного по адресу: Ростовская область, г. Таганрог, пер. Добролюбовский, 16, литеры Б, Б1, Г, Г3 (далее – выявленный объект культурного наследия), являются:

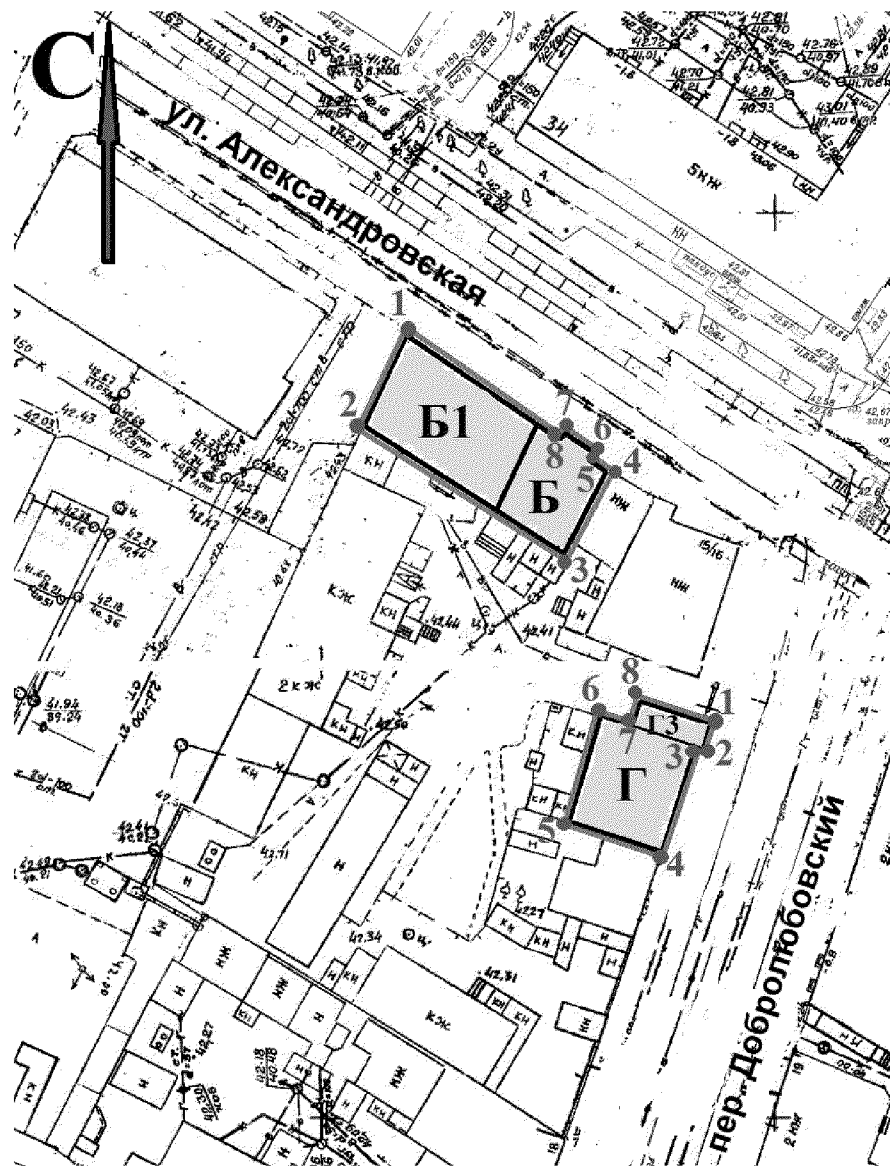
Литеры Б, Б1

Обозначение (номер) характерной точки	Координаты характерных точек во Всемирной геодезической системе координат (WGS-84)		Координаты характерных точек в местной системе координат (МСК)	
	Северной широты	Восточной долготы	X	Y
1	47°12'28.40"	38°56'5.50"	419842.03	1372199.51
2	47°12'28.08"	38°56'5.28"	419832.19	1372195.06
3	47°12'27.62"	38°56'6.22"	419818.22	1372214.94
4	47°12'27.92"	38°56'6.53"	419827.46	1372221.45
5	47°12'27.97"	38°56'6.42"	419829.01	1372219.12
6	47°12'27.99"	38°56'6.44"	419829.59	1372219.50
7	47°12'28.04"	38°56'6.33"	419831.15	1372217.16
8	47°12'28.02"	38°56'6.31"	419830.56	1372216.78
1	47°12'28.40"	38°56'5.50"	419842.03	1372199.51

Литеры Г, ГЗ

Обозначение (номер) характерной точки	Координаты характерных точек во Всемирной геодезической системе координат (WGS-84)		Координаты характерных точек в местной системе координат (МСК)	
	Северной широты	Восточной долготы	X	Y
1	47°12'27.02"	38°56'7.07"	419799.83	1372233.18
2	47°12'26.91"	38°56'7.02"	419796.49	1372232.14
3	47°12'26.92"	38°56'6.99"	419796.70	1372231.42
4	47°12'26.56"	38°56'6.82"	419785.53	1372227.94
5	47°12'26.66"	38°56'6.33"	419788.63	1372217.70
6	47°12'27.05"	38°56'6.52"	419800.52	1372221.40
7	47°12'27.01"	38°56'6.70"	419799.36	1372225.23
8	47°12'27.08"	38°56'6.73"	419801.69	1372225.83
1	47°12'27.02"	38°56'7.07"	419799.83	1372233.18

2. Схема границ территории выявленного объекта культурного наследия



Условные обозначения:



- выявленный объект культурного наследия;



- границы территории выявленного объекта культурного наследия;


1-8

- характерные точки границы территории выявленного

1-8

объекта культурного наследия.

Председатель комитета
по охране объектов культурного
наследия Ростовской области



И.В. Грунский