



КОМИТЕТ ПО ОХРАНЕ ОБЪЕКТОВ КУЛЬТУРНОГО НАСЛЕДИЯ РОСТОВСКОЙ ОБЛАСТИ

ПОСТАНОВЛЕНИЕ

от 12.09.2023 № 1437

г. Ростов-на-Дону

О включении объекта, обладающего признаками объекта культурного наследия, расположенного по адресу: Ростовская область, г. Ростов-на-Дону, пр. Буденновский, 17/41, ул. Темерницкая/ ул. Серафимовича, 44, литер А, в перечень выявленных объектов культурного наследия и об утверждении границ его территории

В соответствии с пунктом 5 статьи 3¹, статьями 16¹, 47², 47³ Федерального закона от 25.06.2002 № 73-ФЗ «Об объектах культурного наследия (памятниках истории и культуры) народов Российской Федерации», приказом Министерства культуры Российской Федерации от 02.07.2015 № 1905 «Об утверждении порядка проведения работ по выявлению объектов, обладающих признаками объекта культурного наследия, и государственному учету объектов, обладающих признаками объекта культурного наследия», постановлением Правительства Ростовской области от 20.07.2016 № 516 «Об утверждении Порядка организации работы по установлению историко-культурной ценности объекта, обладающего признаками объекта культурного наследия», постановлением Правительства Ростовской области от 28.08.2019 № 616 «Об установлении Порядка утверждения границ территории выявленного объекта культурного наследия», заключением о наличии историко-культурной ценности объекта, обладающего признаками объекта культурного наследия «Административное здание Управления по строительству оросительных систем «Ростовдонводстрой», расположенного по адресу: Ростовская область, г. Ростов-на-Дону, пр. Буденновский, 17/41, ул. Темерницкая/ ул. Серафимовича, 44, литер А, и о включении его в перечень выявленных объектов культурного наследия Ростовской области от 16.06.2023 № 34, комитет по охране объектов культурного наследия Ростовской области **п о с т а н о в л я е т**:

1. Включить объект, обладающий признаками объекта культурного наследия, расположенный по адресу: Ростовская область, г. Ростов-на-Дону, пр. Буденновский, 17/41, ул. Темерницкая/ул. Серафимовича, 44, литер А, в перечень выявленных объектов культурного наследия с наименованием «Административное здание Управления по строительству оросительных систем «Ростовдонводстрой».

2. Утвердить границы территории выявленного объекта культурного наследия «Административное здание Управления по строительству


оросительных систем «Ростовдонводстрой», расположенного по адресу: Ростовская область, г. Ростов-на-Дону, пр. Буденновский, 17/41, ул. Темерницкая/ул. Серафимовича, 44, литер А, согласно приложению.

3. Определить, что сохранение, содержание и использование выявленного объекта культурного наследия «Административное здание Управления по строительству оросительных систем «Ростовдонводстрой», расположенного по адресу: Ростовская область, г. Ростов-на-Дону, пр. Буденновский, 17/41, ул. Темерницкая/ул. Серафимовича, 44, литер А, осуществляется в соответствии с требованиями, предусмотренными статьями 47², 47³ Федерального закона от 25.06.2002 № 73-ФЗ «Об объектах культурного наследия (памятниках истории и культуры) народов Российской Федерации».

4. Настоящее постановление вступает в силу со дня его официального опубликования.

5. Контроль за выполнением настоящего постановления возложить на заместителя председателя комитета по охране объектов культурного наследия Ростовской области – начальника отдела охраны объектов культурного наследия Коробову И.В.

Председатель комитета
по охране объектов культурного
наследия Ростовской области



И.В. Грунский

Приложение
к постановлению
комитета по охране объектов
культурного наследия
Ростовской области
от 12.09.2023 № 1437

ГРАНИЦЫ

территории выявленного объекта культурного наследия «Административное здание Управления по строительству оросительных систем «Ростовдонводстрой», расположенного по адресу:
Ростовская область, г. Ростов-на-Дону, пр. Буденновский, 17/41,
ул. Темерницкая/ул. Серафимовича, 44, литер А

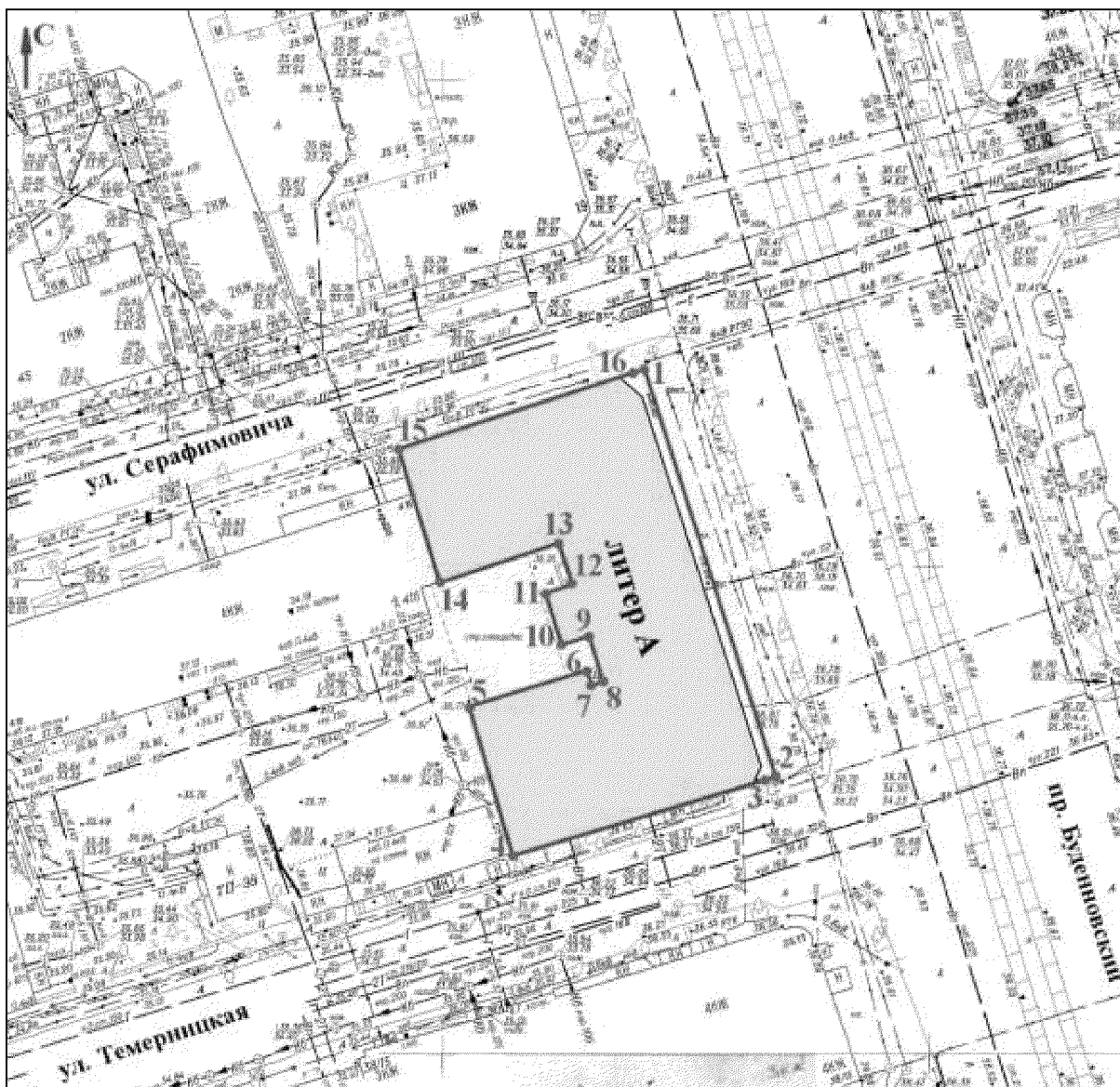
1. Таблица координат характерных точек границ территории выявленного объекта культурного наследия «Административное здание Управления по строительству оросительных систем «Ростовдонводстрой», расположенного по адресу: Ростовская область, г. Ростов-на-Дону, пр. Буденновский, 17/41, ул. Темерницкая/ул. Серафимовича, 44, литер А

Координатами характерных точек границ территории выявленного объекта культурного наследия «Административное здание Управления по строительству оросительных систем «Ростовдонводстрой», расположенного по адресу: Ростовская область, г. Ростов-на-Дону, пр. Буденновский, 17/41, ул. Темерницкая/ул. Серафимовича, 44, литер А (далее – выявленный объект культурного наследия), являются:

Обозначение (номер) характерной точки	Координаты характерных точек во Всемирной геодезической системе координат (WGS-84)		Координаты характерных точек в местной системе координат (МСК)	
	Северной широты	Восточной долготы	X	Y
1	47°13'5.95"	39°42'29.23"	421346.87	2203516.87
2	47°13'4.59"	39°42'29.83"	421304.66	2203528.80
3	47°13'4.58"	39°42'29.79"	421304.38	2203527.84
4	47°13'4.32"	39°42'28.55"	421297.01	2203501.73
5	47°13'4.81"	39°42'28.35"	421311.98	2203497.63
6	47°13'4.91"	39°42'28.88"	421315.03	2203508.95
7	47°13'4.86"	39°42'28.90"	421313.33	2203509.40
8	47°13'4.88"	39°42'29.01"	421313.95	2203511.74

9	47°13'5.04"	39°42'28.95"	421318.86	2203510.42
10	47°13'5.01"	39°42'28.81"	421318.05	2203507.40
11	47°13'5.18"	39°42'28.73"	421323.40	2203505.96
12	47°13'5.21"	39°42'28.86"	421324.09	2203508.58
13	47°13'5.35"	39°42'28.80"	421328.58	2203507.37
14	47°13'5.22"	39°42'28.19"	421324.75	2203494.55
15	47°13'5.68"	39°42'27.99"	421339.13	2203490.68
16	47°13'5.94"	39°42'29.19"	421346.60	2203515.91
1	47°13'5.95"	39°42'29.23"	421346.87	2203516.87

2. Схема границ территории выявленного объекта культурного наследия



Условные обозначения:




- выявленный объект культурного наследия;



- границы территории выявленного объекта культурного наследия;

1 – 16 - характерные точки границы территории выявленного объекта культурного наследия.

Председатель комитета
по охране объектов культурного
наследия Ростовской области



И.В. Грунский