



КОМИТЕТ ПО ОХРАНЕ ОБЪЕКТОВ КУЛЬТУРНОГО НАСЛЕДИЯ РОСТОВСКОЙ ОБЛАСТИ

ПОСТАНОВЛЕНИЕ

от 19.06.2023 № 707

г. Ростов-на-Дону

О включении выявленного объекта культурного наследия «Дом М. Макарова» в единый государственный реестр объектов культурного наследия (памятников истории и культуры) народов Российской Федерации в качестве объекта культурного наследия регионального значения (памятника) с наименованием «Дом М. Макарова», II-я пол. XIX в., расположенного по адресу: Ростовская область, городской округ город Таганрог, город Таганрог, переулок Тургеневский, дом 33, об утверждении границ территории и требований к осуществлению деятельности в границах его территории

В соответствии со статьями 3¹ и 18 Федерального закона от 25.06.2002 № 73-ФЗ «Об объектах культурного наследия (памятниках истории и культуры) народов Российской Федерации», статьей 5 Областного закона от 02.03.2015 № 334-ЗС «Об объектах культурного наследия (памятниках истории и культуры) в Ростовской области», государственной историко-культурной экспертизы документов, обосновывающих включение выявленного объекта культурного наследия «Дом М. Макарова», расположенного по адресу: Ростовская область, г. Таганрог, ул. Александровская, 31/33, пер. Тургеневский, в единый государственный реестр объектов культурного наследия (памятников истории и культуры) народов Российской Федерации от 14.04.2023 комитет по охране объектов культурного наследия Ростовской области **п о с т а н о в л я е т**:

1. Согласиться с заключением (актом) государственной историко-культурной экспертизы от 14.04.2023, выполненным аттестованным экспертом по проведению государственной историко-культурной экспертизы Полушиной Т.Н. (приказ Министерства культуры Российской Федерации от 26.04.2021 № 557), содержащим вывод об обоснованности включения выявленного объекта культурного наследия «Дом М. Макарова» в единый государственный реестр объектов культурного наследия (памятников истории и культуры) народов Российской Федерации в качестве объекта культурного наследия регионального значения в виде памятника, с наименованием «Дом М. Макарова», II-я пол. XIX в.

2. Включить выявленный объект культурного наследия «Дом М. Макарова», расположенный по адресу: Ростовская область, г. Таганрог, ул. Александровская, 31/33, пер. Тургеневский, в единый государственный

реестр объектов культурного наследия (памятников истории и культуры) народов Российской Федерации в качестве объекта культурного наследия регионального значения (памятника) с наименованием «Дом М. Макарова», II-я пол. XIX в., расположенного по адресу: Ростовская область, городской округ город Таганрог, город Таганрог, переулок Тургеневский, дом 33.

3. Утвердить:

3.1. Границы территории объекта культурного наследия регионального значения (памятника) «Дом М. Макарова», II-я пол. XIX в., расположенного по адресу: Ростовская область, городской округ город Таганрог, город Таганрог, переулок Тургеневский, дом 33, согласно приложению № 1.


3.2. Требования к осуществлению деятельности в границах территории объекта культурного наследия регионального значения (памятника) «Дом М. Макарова», II-я пол. XIX в., расположенного по адресу: Ростовская область, городской округ город Таганрог, город Таганрог, переулок Тургеневский, дом 33, согласно приложению № 2.

4. Признать утратившим силу постановление комитета по охране объектов культурного наследия от 06.09.2022 № 20/01-01/307 «О включении объекта, обладающего признаками объекта культурного наследия, расположенного по адресу: Ростовская область, г. Таганрог, ул. Александровская, 31/33, пер. Тургеневский, в перечень выявленных объектов культурного наследия и об утверждении границ его территории».

5. Настоящее постановление вступает в силу со дня его официального опубликования.

6. Контроль за выполнением настоящего постановления возложить на заместителя председателя комитета по охране объектов культурного наследия Ростовской области – начальника отдела охраны объектов культурного наследия Коробову И.В.

Председатель комитета
по охране объектов культурного
наследия Ростовской области



И.В. Грунский

Приложение № 1
к постановлению
комитета по охране объектов
культурного наследия
Ростовской области
от 19.06.2023 № 707

ГРАНИЦЫ

территории объекта культурного наследия регионального значения
(памятника) «Дом М. Макарова», II-я пол. XIX в., расположенного по адресу:
Ростовская область, городской округ город Таганрог, город Таганрог, переулок
Тургеневский, дом 33

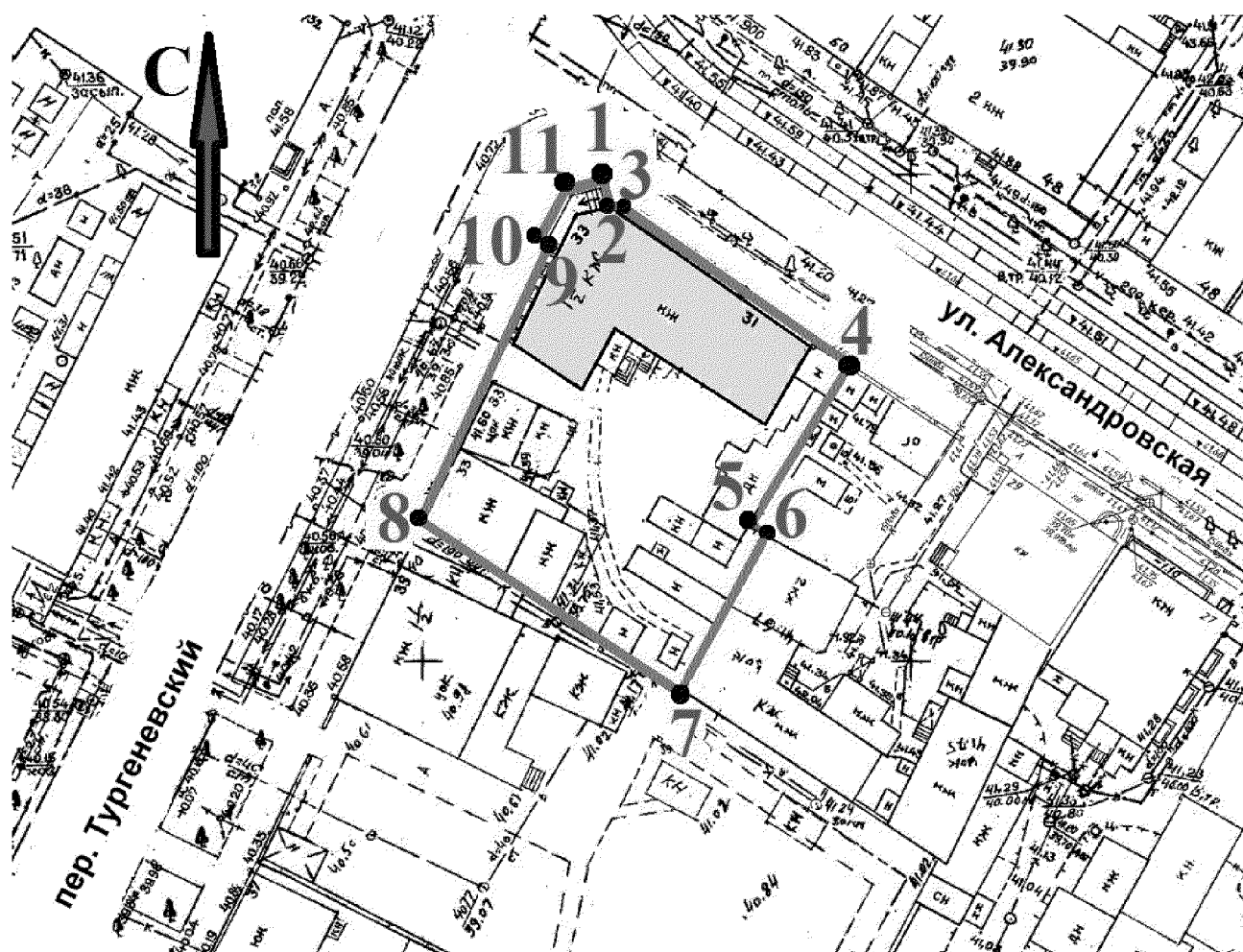
1. Таблица координат характерных точек границ территории
объекта культурного наследия регионального значения (памятника)
«Дом М. Макарова», II-я пол. XIX в., расположенного по адресу:
Ростовская область, городской округ город Таганрог, город Таганрог, переулок
Тургеневский, дом 33

Координатами характерных точек границ территории объекта культурного наследия регионального значения (памятника) «Дом М. Макарова», II-я пол. XIX в., расположенного по адресу: Ростовская область, городской округ город Таганрог, город Таганрог, переулок Тургеневский, дом 33 (далее – объект культурного наследия), являются:

Обозначение (номер) характерной точки	Координаты характерных точек во Всемирной геодезической системе координат (WGS-84)		Координаты характерных точек в местной системе координат (МСК)	
	Северной широты	Восточной долготы	X	Y
1	2	3	4	5
1	47°12'33.64"	38°55'54.03"	420000.90	1371956.21
2	47°12'33.57"	38°55'54.06"	419998.93	1371956.79
3	47°12'33.58"	38°55'54.09"	419999.13	1371957.39
4	47°12'33.06"	38°55'55.14"	419983.27	1371981.91
5	47°12'32.51"	38°55'54.78"	419966.28	1371972.30
6	47°12'32.49"	38°55'54.82"	419965.74	1371973.15
7	47°12'31.98"	38°55'54.42"	419949.86	1371965.08

1	2	3	4	5
8	47°12'32.53"	38°55'53.18"	419966.52	1371938.64
9	47°12'33.45"	38°55'53.85"	419994.94	1371952.52
10	47°12'33.47"	38°55'53.78"	419995.69	1371951.05
11	47°12'33.61"	38°55'53.89"	420000.04	1371953.24
1	47°12'33.64"	38°55'54.03"	420000.90	1371956.21

2. Схема границ территории объекта культурного наследия



Условные обозначения:




- объект культурного наследия;



- границы территории объекта культурного наследия;

1-11 - характерные точки границ территории объекта культурного наследия.

Председатель комитета
по охране объектов культурного
наследия Ростовской области



И.В. Грунский

Приложение № 2
к постановлению
комитета по охране объектов
культурного наследия
Ростовской области
от 19.06.2023 № 707

ТРЕБОВАНИЯ

к осуществлению деятельности в границах территории объекта культурного наследия регионального значения (памятника) «Дом М. Макарова», II-я пол. XIX в., расположенного по адресу: Ростовская область, городской округ город Таганрог, город Таганрог, переулок Тургеневский, дом 33

На территории объекта культурного наследия регионального значения (памятника) «Дом М. Макарова», II-я пол. XIX в., расположенного по адресу: Ростовская область, городской округ город Таганрог, город Таганрог, переулок Тургеневский, дом 33 (далее – объект культурного наследия):


Запрещается:

строительство объектов капитального строительства и увеличение объемно-пространственных характеристик, существующих на территории памятника объектов капитального строительства; проведение земляных, строительных, мелиоративных и иных работ, за исключением работ по сохранению объекта культурного наследия или его отдельных элементов, сохранению историко-градостроительной или природной среды объекта культурного наследия.

Разрешается:

ведение хозяйственной деятельности, не противоречащей требованиям обеспечения сохранности объекта культурного наследия и позволяющей обеспечить функционирование объекта культурного наследия в современных условиях.

Председатель комитета
по охране объектов культурного
наследия Ростовской области



И.В. Грунский