



КОМИТЕТ ПО ОХРАНЕ ОБЪЕКТОВ КУЛЬТУРНОГО НАСЛЕДИЯ РОСТОВСКОЙ ОБЛАСТИ

ПОСТАНОВЛЕНИЕ

от 20.04.2023 № 388

г. Ростов-на-Дону

О включении объекта, обладающего признаками объекта культурного наследия, расположенного по адресу: Ростовская область, г. Ростов-на-Дону, ул. Баумана, 52/37-39, ул. Ульяновская, литер А, в перечень выявленных объектов культурного наследия и об утверждении границ его территории

В соответствии с пунктом 5 статьи 3¹, статьями 16¹, 47², 47³ Федерального закона от 25.06.2002 № 73-ФЗ «Об объектах культурного наследия (памятниках истории и культуры) народов Российской Федерации», приказом Министерства культуры Российской Федерации от 02.07.2015 № 1905 «Об утверждении порядка проведения работ по выявлению объектов, обладающих признаками объекта культурного наследия, и государственному учету объектов, обладающих признаками объекта культурного наследия», постановлением Правительства Ростовской области от 20.07.2016 № 516 «Об утверждении Порядка организации работы по установлению историко-культурной ценности объекта, обладающего признаками объекта культурного наследия», постановлением Правительства Ростовской области от 28.08.2019 № 616 «Об установлении Порядка утверждения границ территории выявленного объекта культурного наследия», заключением о наличии историко-культурной ценности объекта, обладающего признаками объекта культурного наследия «Здание богадельни при Старообрядческом Покрово-Ильинском соборе, построенной на средства Н.А. Панина», расположенного по адресу: Ростовская область, г. Ростов-на-Дону, ул. Баумана, 52/37-39, ул. Ульяновская, литер А, и о включении его в перечень выявленных объектов культурного наследия Ростовской области от 20.02.2023 № 9, комитет по охране объектов культурного наследия Ростовской области **п о с т а н о в л я е т**:

1. Включить объект, обладающий признаками объекта культурного наследия, расположенный по адресу: Ростовская область, г. Ростов-на-Дону, ул. Баумана, 52/37-39, ул. Ульяновская, литер А, в перечень выявленных объектов культурного наследия с наименованием «Здание богадельни при Старообрядческом Покрово-Ильинском соборе, построенной на средства Н.А. Панина».

2. Утвердить границы территории выявленного объекта культурного наследия «Здание богадельни при Старообрядческом Покрово-Ильинском


соборе, построенной на средства Н.А. Панина», расположенного по адресу: Ростовская область, г. Ростов-на-Дону, ул. Баумана, 52/37-39, ул. Ульяновская, литер А, согласно приложению.

3. Определить, что сохранение, содержание и использование выявленного объекта культурного наследия «Здание богадельни при Старообрядческом Покрово-Ильинском соборе, построенной на средства Н.А. Панина», расположенного по адресу: Ростовская область, г. Ростов-на-Дону, ул. Баумана, 52/37-39, ул. Ульяновская, литер А, осуществляется в соответствии с требованиями, предусмотренными статьями 47², 47³ Федерального закона от 25.06.2002 № 73-ФЗ «Об объектах культурного наследия (памятниках истории и культуры) народов Российской Федерации».

4. Настоящее постановление вступает в силу со дня его официального опубликования.

5. Контроль за выполнением настоящего постановления возложить на заместителя председателя комитета по охране объектов культурного наследия Ростовской области – начальника отдела охраны объектов культурного наследия Коробову И.В.

Председатель комитета
по охране объектов культурного
наследия Ростовской области



И.В. Грунский

Приложение
к постановлению
комитета по охране объектов
культурного наследия
Ростовской области
от 20.04.2023 № 388

ГРАНИЦЫ

территории выявленного объекта культурного наследия «Здание богадельни при Старообрядческом Покрово-Ильинском соборе, построенной на средства Н.А. Панина», расположенного по адресу: Ростовская область, г. Ростов-на-Дону, ул. Баумана, 52/37-39, ул. Ульяновская, литер А

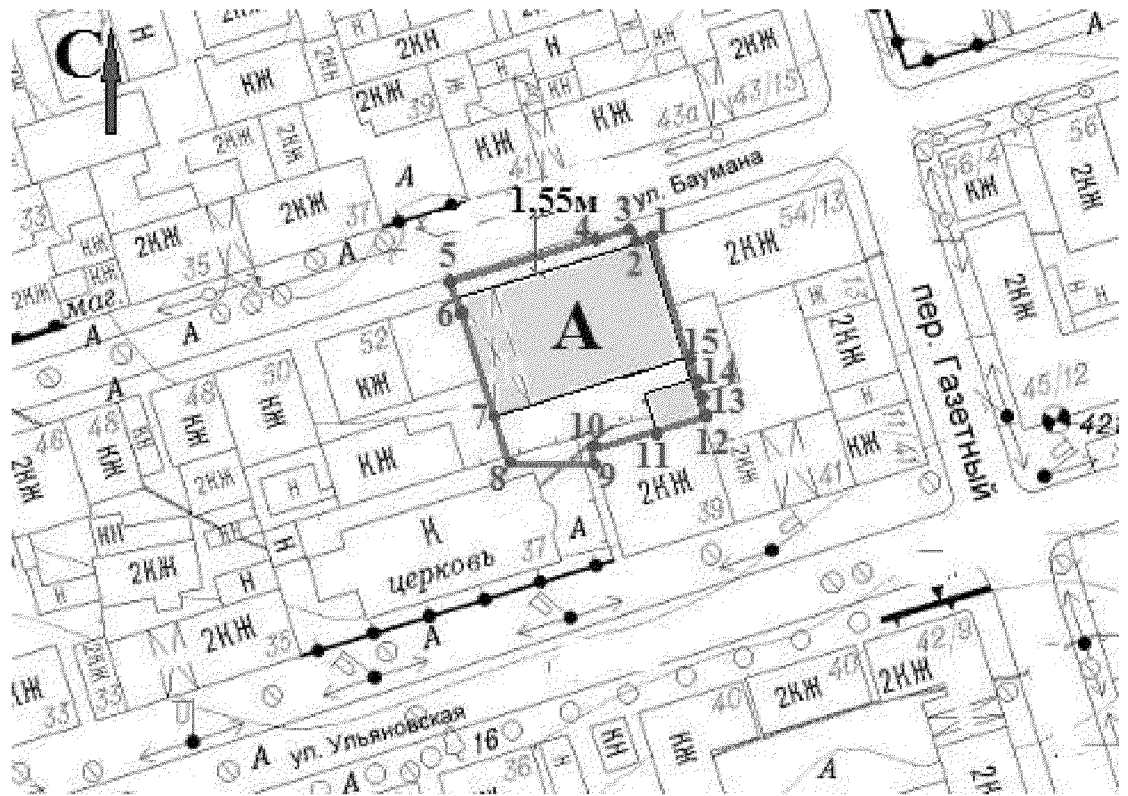
1. Таблица координат характерных точек границ территории выявленного объекта культурного наследия «Здание богадельни при Старообрядческом Покрово-Ильинском соборе, построенной на средства Н.А. Панина», расположенного по адресу: Ростовская область, г. Ростов-на-Дону, ул. Баумана, 52/37-39, ул. Ульяновская, литер А

Координатами характерных точек границ территории выявленного объекта культурного наследия «Здание богадельни при Старообрядческом Покрово-Ильинском соборе, построенной на средства Н.А. Панина», расположенного по адресу Ростовская область, г. Ростов-на-Дону, ул. Баумана, 52/37-39, ул. Ульяновская, литер А (далее – выявленный объект культурного наследия), являются:

Обозначение (номер) характерной точки	Координаты характерных точек во Всемирной геодезической системе координат (WGS-84)		Координаты характерных точек в местной системе координат (МСК)	
	Северной широты	Восточной долготы	X	Y
1	47°13'0.95"	39°43'2.96"	421180.94	2204223.93
2	47°13'0.94"	39°43'2.93"	421180.76	2204223.33
3	47°13'0.99"	39°43'2.91"	421182.53	2204222.86
4	47°13'0.97"	39°43'2.74"	421181.62	2204219.44
5	47°13'0.73"	39°43'1.61"	421174.58	2204195.39
6	47°13'0.62"	39°43'1.64"	421171.19	2204196.04
7	47°13'0.25"	39°43'1.76"	421159.81	2204198.48
8	47°12'59.95"	39°43'1.86"	421150.55	2204200.25
9	47°12'59.95"	39°43'2.44"	421150.19	2204212.65

10	47°12'59.99"	39°43'2.42"	421151.78	2204212.15
11	47°13'0.11"	39°43'2.93"	421155.16	2204222.88
12	47°13'0.17"	39°43'3.22"	421156.84	2204229.14
13	47°13'0.25"	39°43'3.20"	421159.33	2204228.69
14	47°13'0.34"	39°43'3.17"	421162.10	2204228.17
15	47°13'0.42"	39°43'3.15"	421164.51	2204227.74
1	47°13'0.95"	39°43'2.96"	421180.94	2204223.93

2. Схема границ территории выявленного объекта культурного наследия



Условные обозначения:




- выявленный объект культурного наследия;



- границы территории выявленного объекта культурного наследия;

1-15 - характерные точки границы территории выявленного объекта культурного наследия.

Председатель комитета
по охране объектов культурного
наследия Ростовской области



И.В. Грунский