



КОМИТЕТ ПО ОХРАНЕ ОБЪЕКТОВ КУЛЬТУРНОГО НАСЛЕДИЯ РОСТОВСКОЙ ОБЛАСТИ

ПОСТАНОВЛЕНИЕ

от 20.04.2023 № 390

г. Ростов-на-Дону

О включении объекта, обладающего признаками объекта культурного наследия, расположенного по адресу: Ростовская область, г. Ростов-на-Дону, ул. Серафимовича, 23/33, пер. Халтуринский, литер А, в перечень выявленных объектов культурного наследия и об утверждении границ его территории

В соответствии с пунктом 5 статьи 3¹, статьями 16¹, 47², 47³ Федерального закона от 25.06.2002 № 73-ФЗ «Об объектах культурного наследия (памятниках истории и культуры) народов Российской Федерации», приказом Министерства культуры Российской Федерации от 02.07.2015 № 1905 «Об утверждении порядка проведения работ по выявлению объектов, обладающих признаками объекта культурного наследия, и государственному учету объектов, обладающих признаками объекта культурного наследия», постановлением Правительства Ростовской области от 20.07.2016 № 516 «Об утверждении Порядка организации работы по установлению историко-культурной ценности объекта, обладающего признаками объекта культурного наследия», постановлением Правительства Ростовской области от 28.08.2019 № 616 «Об установлении Порядка утверждения границ территории выявленного объекта культурного наследия», заключением о наличии историко-культурной ценности объекта, обладающего признаками объекта культурного наследия «Жилой дом Е.А. Паршиной», расположенного по адресу: Ростовская область, г. Ростов-на-Дону, ул. Серафимовича, 23/33, пер. Халтуринский, литер А, и о включении его в перечень выявленных объектов культурного наследия Ростовской области от 20.02.2023 № 1, комитет по охране объектов культурного наследия Ростовской области **п о с т а н о в л я е т**:

1. Включить объект, обладающий признаками объекта культурного наследия, расположенный по адресу: Ростовская область, г. Ростов-на-Дону, ул. Серафимовича, 23/33, пер. Халтуринский, литер А, в перечень выявленных объектов культурного наследия с наименованием «Жилой дом Е.А. Паршиной».


2. Утвердить границы территории выявленного объекта культурного наследия «Жилой дом Е.А. Паршиной», расположенного по адресу: Ростовская область, г. Ростов-на-Дону, ул. Серафимовича, 23/33, пер. Халтуринский, литер А, согласно приложению.

3. Определить, что сохранение, содержание и использование выявленного объекта культурного наследия «Жилой дом Е.А. Паршиной», расположенного по адресу: Ростовская область, г. Ростов-на-Дону, ул. Серафимовича, 23/33, пер. Халтуринский, литер А, осуществляется в соответствии с требованиями, предусмотренными статьями 47², 47³ Федерального закона от 25.06.2002 № 73-ФЗ «Об объектах культурного наследия (памятниках истории и культуры) народов Российской Федерации».

4. Настоящее постановление вступает в силу со дня его официального опубликования.

5. Контроль за выполнением настоящего постановления возложить на заместителя председателя комитета по охране объектов культурного наследия Ростовской области – начальника отдела охраны объектов культурного наследия Коробову И.В.

Председатель комитета
по охране объектов культурного
наследия Ростовской области



И.В. Грунский

Приложение
к постановлению
комитета по охране объектов
культурного наследия
Ростовской области
от 20.04.2023 № 390

ГРАНИЦЫ

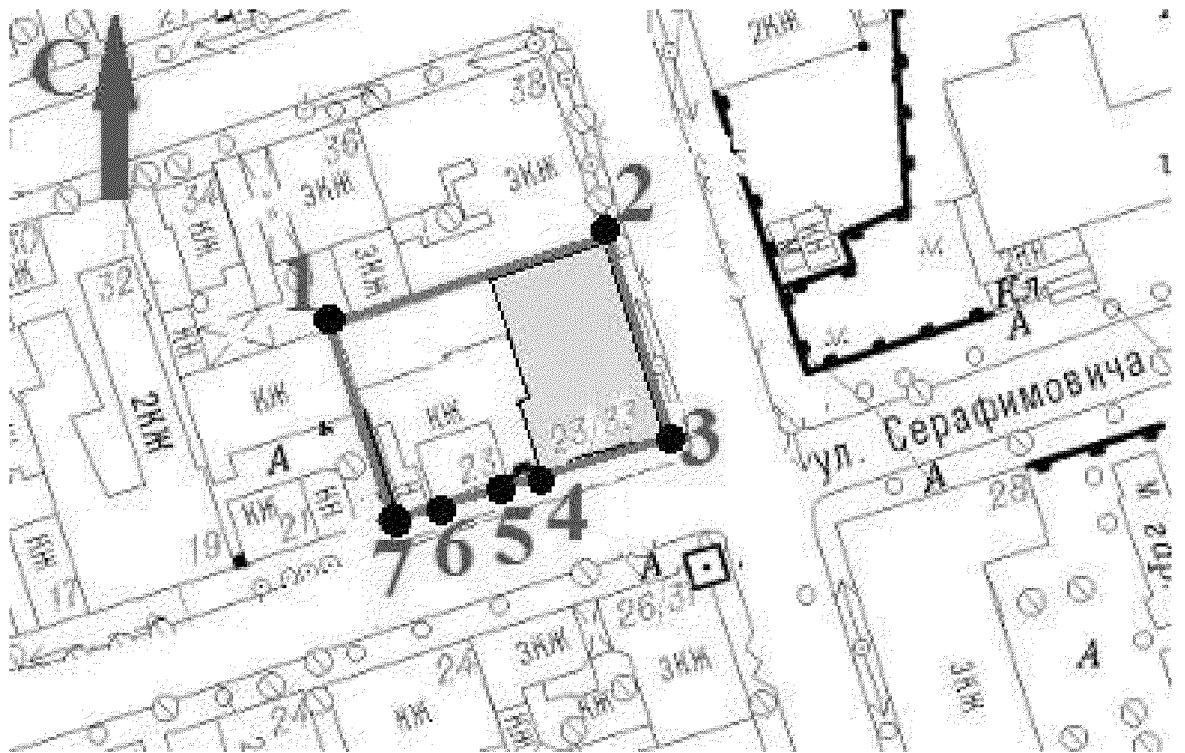
территории выявленного объекта культурного наследия «Жилой дом
Е.А. Паршиной», расположенного по адресу: Ростовская область,
г. Ростов-на-Дону, ул. Серафимовича, 23/33, пер. Халтуринский, литер А

1. Таблица координат характерных точек границ территории
выявленного объекта культурного наследия «Жилой дом Е.А. Паршиной»,
расположенного по адресу: Ростовская область, г. Ростов-на-Дону,
ул. Серафимовича, 23/33, пер. Халтуринский, литер А

Координатами характерных точек границ территории выявленного объекта культурного наследия «Жилой дом Е.А. Паршиной», расположенного по адресу: Ростовская область, г. Ростов-на-Дону, ул. Серафимовича, 23/33, пер. Халтуринский, литер А (далее – выявленный объект культурного наследия), являются:

Обозначение (номер) характерной точки	Координаты характерных точек во Всемирной геодезической системе координат (WGS-84)		Координаты характерных точек в местной системе координат (МСК)	
	Северной широты	Восточной долготы	X	Y
1	47°13'3.11"	39°42'9.71"	421265.84	2203104.70
2	47°13'3.40"	39°42'11.15"	421274.53	2203135.19
3	47°13'2.74"	39°42'11.45"	421253.93	2203141.14
4	47°13'2.60"	39°42'10.79"	421249.86	2203127.07
5	47°13'2.57"	39°42'10.64"	421249.00	2203123.99
6	47°13'2.48"	39°42'10.21"	421246.49	2203114.95
7	47°13'2.45"	39°42'10.04"	421245.34	2203111.22
1	47°13'3.11"	39°42'9.71"	421265.84	2203104.70


2. Схема границ территории выявленного объекта культурного наследия



Условные обозначения:

- выявленный объект культурного наследия;
- границы территории выявленного объекта культурного наследия;
- 1-7** - характерные точки границы территории выявленного объекта культурного наследия.

Председатель комитета
по охране объектов культурного
наследия Ростовской области



И.В. Грунский