



КОМИТЕТ ПО ОХРАНЕ ОБЪЕКТОВ КУЛЬТУРНОГО НАСЛЕДИЯ РОСТОВСКОЙ ОБЛАСТИ

ПОСТАНОВЛЕНИЕ

от 25.01.2023 № 18

г. Ростов-на-Дону

О включении выявленного объекта культурного наследия «Жилой дом П. Хила» в единый государственный реестр объектов культурного наследия (памятников истории и культуры) народов Российской Федерации в качестве объекта культурного наследия регионального значения (памятника) с наименованием «Жилой дом П. Хила», 1910 – 1915 гг., расположенного по адресу: Ростовская область, г. Таганрог, ул. Фрунзе, 36/пер. Глушко, 11, об утверждении границ территории и требований к осуществлению деятельности в границах его территории

В соответствии со статьями 3¹ и 18 Федерального закона от 25.06.2002 № 73-ФЗ «Об объектах культурного наследия (памятниках истории и культуры) народов Российской Федерации», статьей 5 Областного закона от 02.03.2015 № 334-ЗС «Об объектах культурного наследия (памятниках истории и культуры) в Ростовской области», государственной историко-культурной экспертизы документов, обосновывающих включение выявленного объекта культурного наследия «Жилой дом П. Хила», расположенного по адресу: Ростовская область, г. Таганрог, ул. Фрунзе, 36/11, пер. Антона Глушко, литеры А, а3, в единый государственный реестр объектов культурного наследия (памятников истории и культуры) народов Российской Федерации от 25.10.2022 комитет по охране объектов культурного наследия Ростовской области **п о с т а н о в л я е т**:

1. Согласиться с заключением (актом) государственной историко-культурной экспертизы от 25.10.2022, выполненным аттестованным экспертом по проведению государственной историко-культурной экспертизы Полушиной Т.Н. (приказ Министерства культуры Российской Федерации от 26.04.2021 № 557), содержащим вывод об обоснованности включения выявленного объекта культурного наследия «Жилой дом П. Хила» в единый государственный реестр объектов культурного наследия (памятников истории и культуры) народов Российской Федерации в качестве объекта культурного наследия регионального значения в виде памятника, с наименованием «Жилой дом П. Хила», 1910 – 1915 гг.

2. Включить выявленный объект культурного наследия «Жилой дом П. Хила», расположенный по адресу: Ростовская область, г. Таганрог, ул. Фрунзе, 36/11, пер. Антона Глушко, литеры А, а3, в единый государственный реестр объектов культурного наследия (памятников истории и культуры)

народов Российской Федерации в качестве объекта культурного наследия регионального значения (памятника) с наименованием «Жилой дом П. Хила», 1910 – 1915 гг., расположенного по адресу: Ростовская область, г. Таганрог, ул. Фрунзе, 36/пер. Глушко, 11

3. Утвердить:

3.1. Границы территории объекта культурного наследия регионального значения (памятника) «Жилой дом П. Хила», 1910 – 1915 гг., расположенного по адресу: Ростовская область, г. Таганрог, ул. Фрунзе, 36/пер. Глушко, 11, согласно приложению № 1.


3.2. Требования к осуществлению деятельности в границах территории объекта культурного наследия регионального значения (памятника) «Жилой дом П. Хила», 1910 – 1915 гг., расположенного по адресу: Ростовская область, г. Таганрог, ул. Фрунзе, 36/пер. Глушко, 11, согласно приложению № 2.

4. Признать утратившим силу постановление комитета по охране объектов культурного наследия от 25.01.2022 № 20/01-01/29 «О включении объекта, обладающего признаками объекта культурного наследия, расположенного по адресу: Ростовская область, г. Таганрог, ул. Фрунзе, 36/11, пер. Антона Глушко, литеры А, а3, в перечень выявленных объектов культурного наследия и об утверждении границ его территории».

5. Настоящее постановление вступает в силу со дня его официального опубликования.

6. Контроль за выполнением настоящего постановления возложить на заместителя председателя комитета по охране объектов культурного наследия Ростовской области – начальника отдела охраны объектов культурного наследия Коробову И.В.

Председатель комитета
по охране объектов культурного
наследия Ростовской области



И.В. Грунский

Приложение № 1
к постановлению
комитета по охране объектов
культурного наследия
Ростовской области
от 25.01.2023 № 18

ГРАНИЦЫ

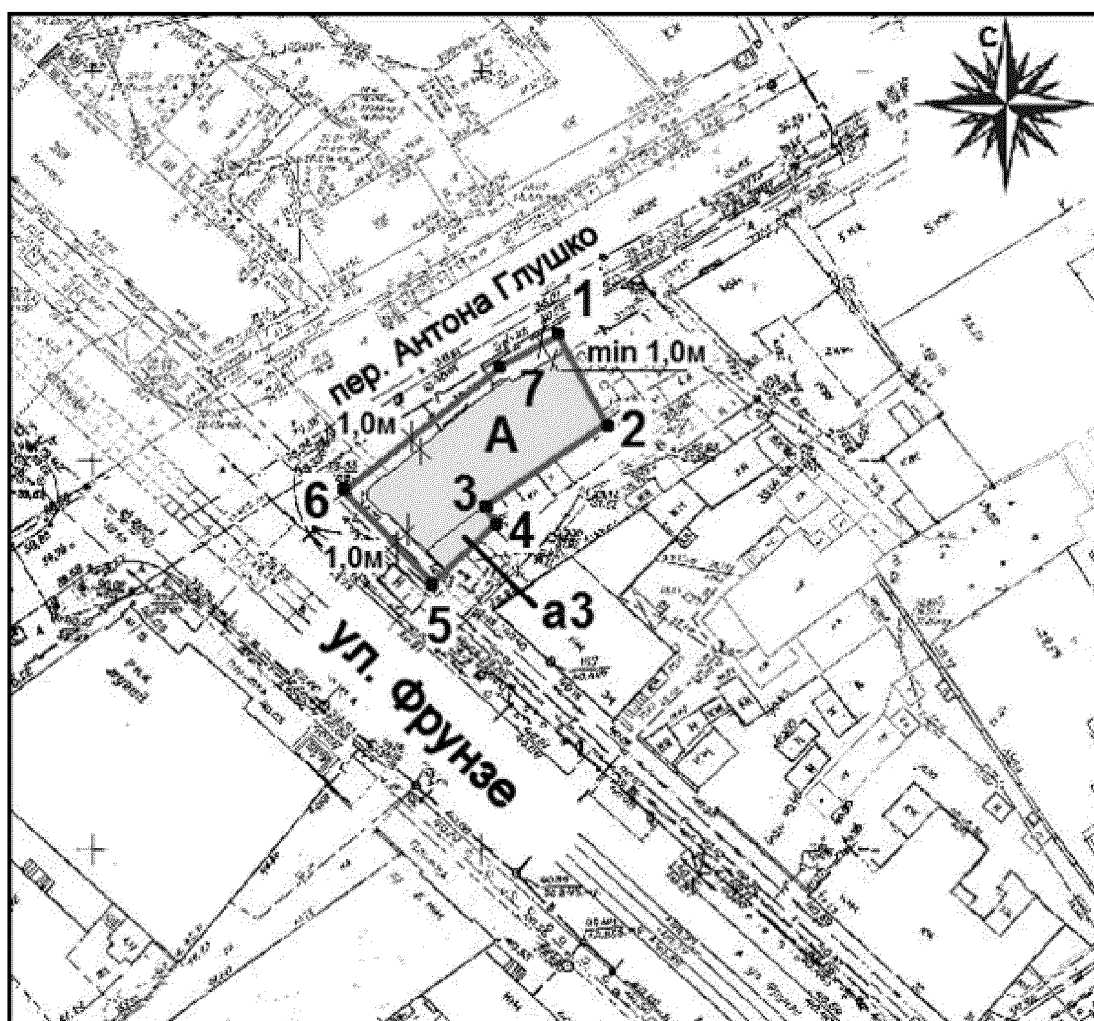
территории объекта культурного наследия регионального значения (памятника)
«Жилой дом П. Хила», 1910 – 1915 гг., расположенного по адресу: Ростовская
область, г. Таганрог, ул. Фрунзе, 36/пер. Глушко, 11

1. Таблица координат характерных точек границ территории
объекта культурного наследия регионального значения (памятника) «Жилой
дом П. Хила», 1910 – 1915 гг., расположенного по адресу: Ростовская область,
г. Таганрог, ул. Фрунзе, 36/пер. Глушко, 11

Координатами характерных точек границ территории объекта культурного наследия регионального значения (памятника) «Жилой дом П. Хила», 1910 – 1915 гг., расположенного по адресу: Ростовская область, г. Таганрог, ул. Фрунзе, 36/пер. Глушко, 11 (далее – объект культурного наследия), являются:


Обозначение (номер) характерной точки	Координаты характерных точек во Всемирной геодезической системе координат (WGS-84)		Координаты характерных точек в местной системе координат (МСК)	
	Северной широты	Восточной долготы	X	Y
1	2	3	4	5
1	47°12'50.34794400"	38°55'43.98895200"	420514.42	1371740.96
2	47°12'50.06876400"	38°55'44.28001200"	420505.88	1371747.19
3	47°12'49.66686000"	38°55'43.53610800"	420493.28	1371731.68
4	47°12'49.59140400"	38°55'43.63532400"	420490.97	1371733.80
5	47°12'49.37868000"	38°55'43.29465600"	420484.32	1371726.71
6	47°12'49.73907600"	38°55'42.73125600"	420495.30	1371714.72
7	47°12'50.16344400"	38°55'43.50723600"	420508.60	1371730.89
1	47°12'50.34794400"	38°55'43.98895200"	420514.42	1371740.96

2. Схема границ территории объекта культурного наследия




Условные обозначения:

 - объект культурного наследия;

 - границы территории объекта культурного наследия;

1 – 7 - характерные точки границы территории объекта культурного наследия.

Председатель комитета
по охране объектов культурного
наследия Ростовской области



И.В. Грунский

Приложение № 2
к постановлению
комитета по охране объектов
культурного наследия
Ростовской области
от 25.01.2023 № 18

ТРЕБОВАНИЯ

к осуществлению деятельности в границах территории объекта культурного наследия регионального значения (памятника) «Жилой дом П. Хила», 1910 – 1915 гг., расположенного по адресу: Ростовская область, г. Таганрог, ул. Фрунзе, 36/пер. Глушко, 11

На территории объекта культурного наследия регионального значения (памятника) «Жилой дом П. Хила», 1910 – 1915 гг., расположенного по адресу: Ростовская область, г. Таганрог, ул. Фрунзе, 36/пер. Глушко, 11 (далее – объект культурного наследия):


Запрещается:

строительство объектов капитального строительства и увеличение объемно-пространственных характеристик, существующих на территории памятника объектов капитального строительства; проведение земляных, строительных, мелиоративных и иных работ, за исключением работ по сохранению объекта культурного наследия или его отдельных элементов, сохранению историко-градостроительной или природной среды объекта культурного наследия.

Разрешается:

ведение хозяйственной деятельности, не противоречащей требованиям обеспечения сохранности объекта культурного наследия и позволяющей обеспечить функционирование объекта культурного наследия в современных условиях.

Председатель комитета
по охране объектов культурного
наследия Ростовской области



И.В. Грунский