



КОМИТЕТ ПО ОХРАНЕ ОБЪЕКТОВ КУЛЬТУРНОГО НАСЛЕДИЯ РОСТОВСКОЙ ОБЛАСТИ

ПОСТАНОВЛЕНИЕ

от 31.01.2023 № 31

г. Ростов-на-Дону

О включении объекта, обладающего признаками объекта культурного наследия, расположенного по адресу: Ростовская область, г. Ростов-на-Дону, ул. Социалистическая, 128, литер А, в перечень выявленных объектов культурного наследия и об утверждении границ его территории

В соответствии с пунктом 5 статьи 3¹, статьями 16¹, 47², 47³ Федерального закона от 25.06.2002 № 73-ФЗ «Об объектах культурного наследия (памятниках истории и культуры) народов Российской Федерации», приказом Министерства культуры Российской Федерации от 02.07.2015 № 1905 «Об утверждении порядка проведения работ по выявлению объектов, обладающих признаками объекта культурного наследия, и государственному учету объектов, обладающих признаками объекта культурного наследия», постановлением Правительства Ростовской области от 20.07.2016 № 516 «Об утверждении Порядка организации работы по установлению историко-культурной ценности объекта, обладающего признаками объекта культурного наследия», постановлением Правительства Ростовской области от 28.08.2019 № 616 «Об установлении Порядка утверждения границ территории выявленного объекта культурного наследия», заключением о наличии историко-культурной ценности объекта, обладающего признаками объекта культурного наследия «Доходный дом И.И. Парамонова», расположенного по адресу: Ростовская область, г. Ростов-на-Дону, ул. Социалистическая, 128, литер А, и о включении его в перечень выявленных объектов культурного наследия Ростовской области от 05.10.2022 № 95, комитет по охране объектов культурного наследия Ростовской области **п о с т а н о в л я е т:**

1. Включить объект, обладающий признаками объекта культурного наследия, расположенный по адресу: Ростовская область, г. Ростов-на-Дону, ул. Социалистическая, 128, литер А, в перечень выявленных объектов культурного наследия с наименованием «Доходный дом И.И. Парамонова».


2. Утвердить границы территории выявленного объекта культурного наследия «Доходный дом И.И. Парамонова», расположенного по адресу: Ростовская область, г. Ростов-на-Дону, ул. Социалистическая, 128, литер А, согласно приложению.

3. Определить, что сохранение, содержание и использование выявленного объекта культурного наследия «Доходный дом И.И. Парамонова», расположенного по адресу: Ростовская область, г. Ростов-на-Дону, ул. Социалистическая, 128, литер А, осуществляется в соответствии с требованиями, предусмотренными статьями 47², 47³ Федерального закона от 25.06.2002 № 73-ФЗ «Об объектах культурного наследия (памятниках истории и культуры) народов Российской Федерации».

4. Настоящее постановление вступает в силу со дня его официального опубликования.

5. Контроль за выполнением настоящего постановления возложить на заместителя председателя комитета по охране объектов культурного наследия Ростовской области – начальника отдела охраны объектов культурного наследия Коробову И.В.

Председатель комитета
по охране объектов культурного
наследия Ростовской области



И.В. Грунский

Приложение
к постановлению
комитета по охране объектов
культурного наследия
Ростовской области
от 31.01.2023 № 31

ГРАНИЦЫ

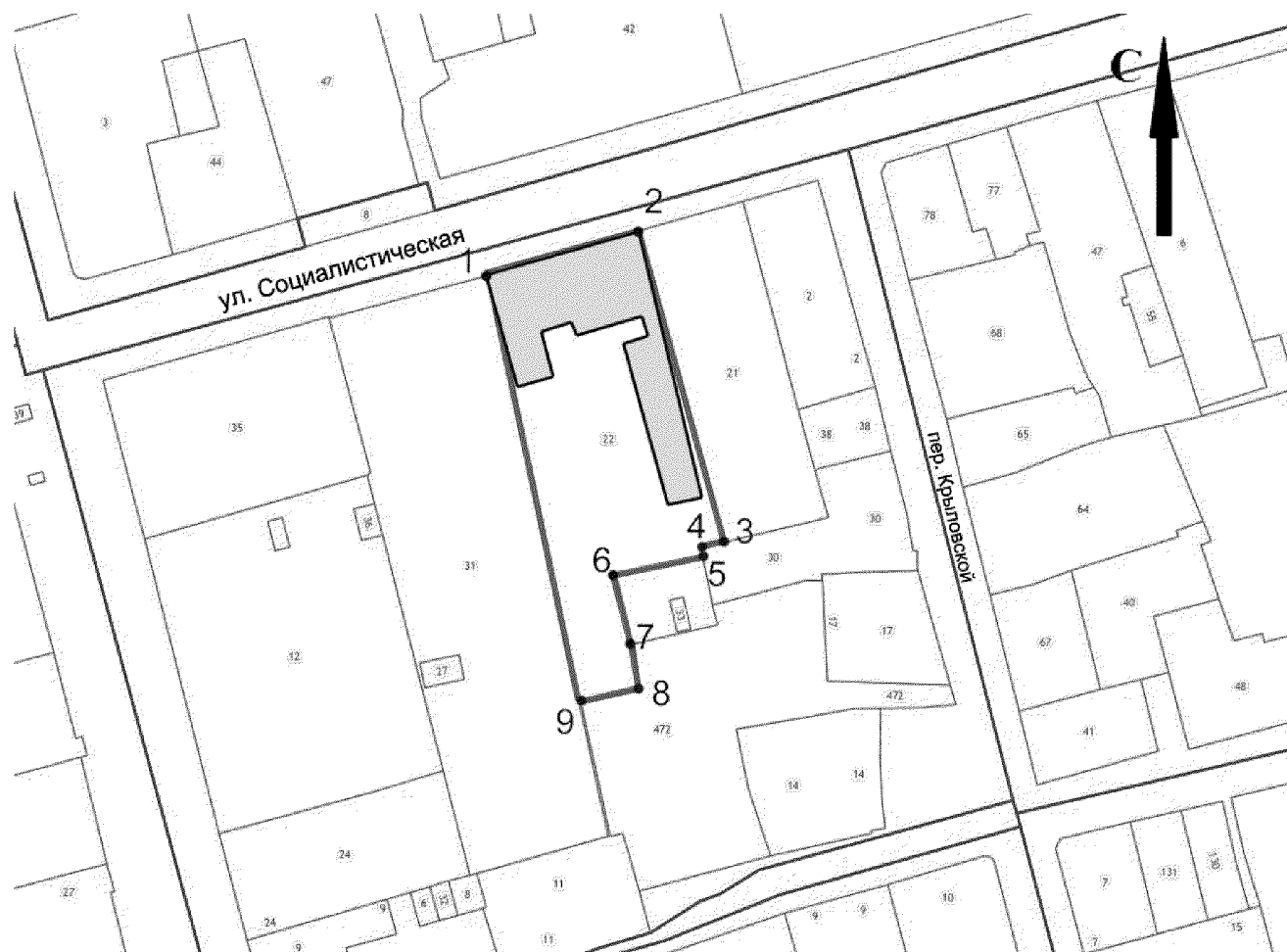
территории выявленного объекта культурного наследия «Доходный дом
И.И. Парамонова», расположенного по адресу: Ростовская область,
г. Ростов-на-Дону, ул. Социалистическая, 128, литер А

1. Таблица координат характерных точек границ территории
выявленного объекта культурного наследия «Доходный дом И.И. Парамонова»,
расположенного по адресу: Ростовская область, г. Ростов-на-Дону,
ул. Социалистическая, 128, литер А

Координатами характерных точек границ территории выявленного объекта культурного наследия «Доходный дом И.И. Парамонова», расположенного по адресу: Ростовская область, г. Ростов-на-Дону, ул. Социалистическая, 128, литер А (далее – выявленный объект культурного наследия), являются:

Обозначение (номер) характерной точки	Координаты характерных точек во Всемирной геодезической системе координат (WGS-84)		Координаты характерных точек в местной системе координат (МСК)	
	Северной широты	Восточной долготы	X	Y
1	47°13'21.31"	39°43'32.29"	421799.86	2204851.30
2	47°13'21.63"	39°43'33.72"	421809.11	2204881.47
3	47°13'19.64"	39°43'34.60"	421747.44	2204898.92
4	47°13'19.60"	39°43'34.39"	421746.15	2204894.66
5	47°13'19.56"	39°43'34.40"	421744.88	2204894.83
6	47°13'19.41"	39°43'33.54"	421740.67	2204876.67
7	47°13'18.97"	39°43'33.73"	421726.93	2204880.48
8	47°13'18.69"	39°43'33.82"	421718.23	2204882.10
9	47°13'18.60"	39°43'33.27"	421715.62	2204870.57
1	47°13'21.31"	39°43'32.29"	421799.86	2204851.30

2. Схема границ территории выявленного объекта культурного наследия



Условные обозначения:



- выявленный объект культурного наследия;




- границы территории выявленного объекта культурного наследия;

1-9

- характерные точки границы территории выявленного объекта культурного наследия.

Председатель комитета
по охране объектов культурного
наследия Ростовской области



И.В. Грунский