



## **КОМИТЕТ ПО ОХРАНЕ ОБЪЕКТОВ КУЛЬТУРНОГО НАСЛЕДИЯ РОСТОВСКОЙ ОБЛАСТИ**

### **ПОСТАНОВЛЕНИЕ** от 28.03.2022 № 20/01-01/143

г. Ростов-на-Дону

#### **О включении объекта, обладающего признаками объекта культурного наследия, расположенного по адресу: Ростовская область, г. Ростов-на-Дону, пер. Крыловской, 18/109, ул. Станиславского, литер А, в перечень выявленных объектов культурного наследия и об утверждении границ его территории**

В соответствии с пунктом 5 статьи 3<sup>1</sup>, статьями 16<sup>1</sup>, 47<sup>2</sup>, 47<sup>3</sup> Федерального закона от 25.06.2002 № 73-ФЗ «Об объектах культурного наследия (памятниках истории и культуры) народов Российской Федерации», приказом Министерства культуры Российской Федерации от 02.07.2015 № 1905 «Об утверждении порядка проведения работ по выявлению объектов, обладающих признаками объекта культурного наследия, и государственному учету объектов, обладающих признаками объекта культурного наследия», постановлением Правительства Ростовской области от 20.07.2016 № 516 «Об утверждении Порядка организации работы по установлению историко-культурной ценности объекта, обладающего признаками объекта культурного наследия», постановлением Правительства Ростовской области от 28.08.2019 № 616 «Об установлении Порядка утверждения границ территории выявленного объекта культурного наследия», заключением о наличии историко-культурной ценности объекта, обладающего признаками объекта культурного наследия «Доходный дом Н.В. Ларионовой», расположенного по адресу: Ростовская область, г. Ростов-на-Дону, пер. Крыловской, 18/109, ул. Станиславского, литер А, и о включении его в перечень выявленных объектов культурного наследия Ростовской области от 29.09.2021 № 96, комитет по охране объектов культурного наследия Ростовской области **п о с т а н о в л я е т**:

1. Включить объект, обладающий признаками объекта культурного наследия, расположенный по адресу: Ростовская область, г. Ростов-на-Дону, пер. Крыловской, 18/109, ул. Станиславского, литер А, в перечень выявленных объектов культурного наследия с наименованием «Доходный дом Н.В. Ларионовой».

2. Утвердить границы территории выявленного объекта культурного наследия «Доходный дом Н.В. Ларионовой», расположенного по адресу:


Ростовская область, г. Ростов-на-Дону, пер. Крыловской, 18/109, ул. Станиславского, литер А, согласно приложению.

3. Определить, что сохранение, содержание и использование выявленного объекта культурного наследия «Доходный дом Н.В. Ларионовой», расположенного по адресу: Ростовская область, г. Ростов-на-Дону, пер. Крыловской, 18/109, ул. Станиславского, литер А, осуществляется в соответствии с требованиями, предусмотренными статьями 47<sup>2</sup>, 47<sup>3</sup> Федерального закона от 25.06.2002 № 73-ФЗ «Об объектах культурного наследия (памятниках истории и культуры) народов Российской Федерации».

4. Настоящее постановление вступает в силу со дня его официального опубликования.

5. Контроль за выполнением настоящего постановления возложить на заместителя председателя комитета по охране объектов культурного наследия Ростовской области – начальника отдела охраны объектов культурного наследия Коробову И.В.

Председатель комитета  
по охране объектов культурного  
наследия Ростовской области



И.В. Грунский

Приложение  
к постановлению  
комитета по охране объектов  
культурного наследия  
Ростовской области  
от 28.03.2022 № 20/01-01/143

### ГРАНИЦЫ

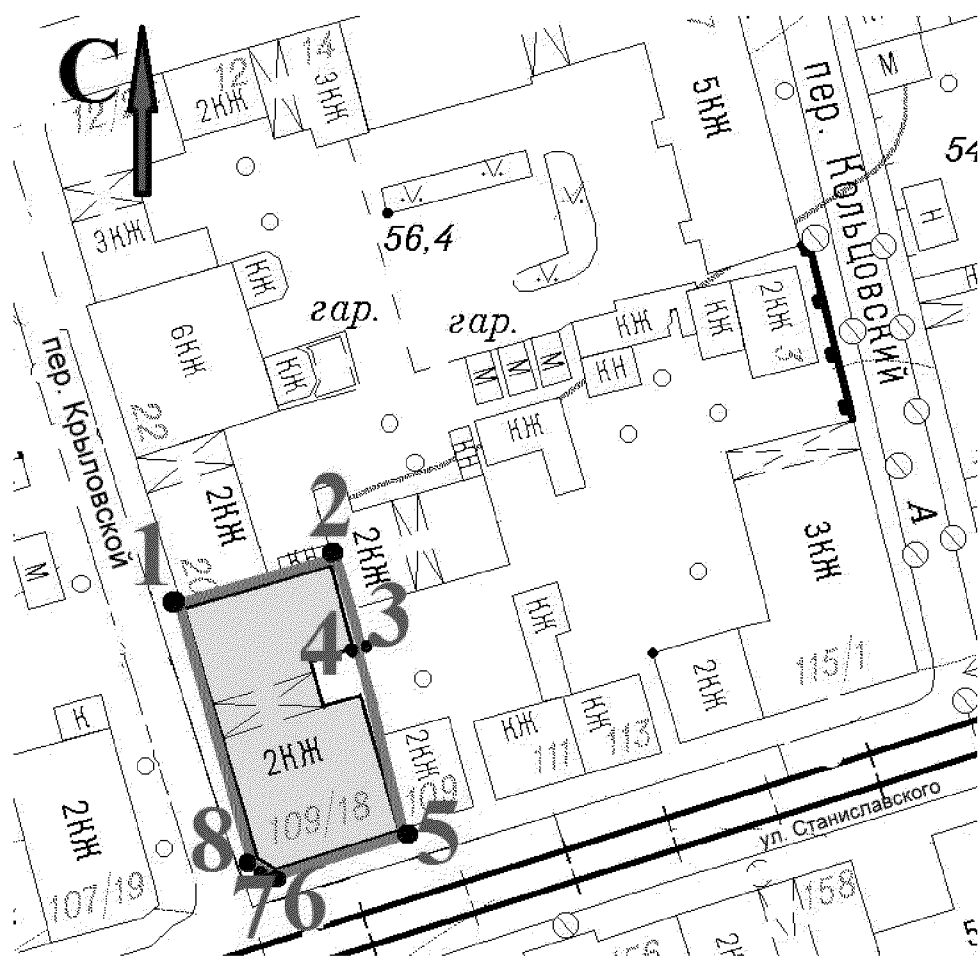
территории выявленного объекта культурного наследия «Доходный дом  
Н.В. Ларионовой», расположенного по адресу: Ростовская область,  
г. Ростов-на-Дону, пер. Крыловской, 18/109, ул. Станиславского, литер А

1. Таблица координат характерных точек границ территории  
выявленного объекта культурного наследия «Доходный дом Н.В. Ларионовой»,  
расположенного по адресу: Ростовская область, г. Ростов-на-Дону,  
пер. Крыловской, 18/109, ул. Станиславского, литер А

Координатами характерных точек границ территории выявленного объекта культурного наследия «Доходный дом Н.В. Ларионовой», расположенного по адресу: Ростовская область, г. Ростов-на-Дону, пер. Крыловской, 18/109, ул. Станиславского, литер А (далее – выявленный объект культурного наследия), являются:

Обозначение (номер) характерной точки	Координаты характерных точек во Всемирной геодезической системе координат (WGS-84)		Координаты характерных точек в местной системе координат (МСК)	
	Северной широты	Восточной долготы	X	Y
1	2	3	4	5
1	47°13'15.95"	39°43'38.62"	421631.99	2204981.70
2	47°13'16.11"	39°43'39.43"	421636.63	2204998.93
3	47°13'15.86"	39°43'39.51"	421629.13	2205000.52
4	47°13'15.86"	39°43'39.49"	421629.06	2204999.95
5	47°13'15.11"	39°43'39.72"	421605.87	2205004.52
6	47°13'14.99"	39°43'39.14"	421602.31	2204992.18
7	47°13'15.00"	39°43'39.08"	421602.50	2204990.94
8	47°13'15.02"	39°43'39.03"	421603.12	2204990.00
1	47°13'15.95"	39°43'38.62"	421631.99	2204981.70

## 2. Схема границ территории выявленного объекта культурного наследия




Условные обозначения:

□ - выявленный объект культурного наследия;

— - границы территории выявленного объекта культурного наследия;

1 – 8 - характерные точки границы территории выявленного объекта культурного наследия.

Председатель комитета  
по охране объектов культурного  
наследия Ростовской области



И.В. Грунский