



## **КОМИТЕТ ПО ОХРАНЕ ОБЪЕКТОВ КУЛЬТУРНОГО НАСЛЕДИЯ РОСТОВСКОЙ ОБЛАСТИ**

### **ПОСТАНОВЛЕНИЕ** от 28.03.2022 № 20/01-01/142

г. Ростов-на-Дону

#### **О включении объекта, обладающего признаками объекта культурного наследия, расположенного по адресу: Ростовская область, г. Ростов-на-Дону, пер. Университетский, 48, литер А, в перечень выявленных объектов культурного наследия и об утверждении границ его территории**

В соответствии с пунктом 5 статьи 3<sup>1</sup>, статьями 16<sup>1</sup>, 47<sup>2</sup>, 47<sup>3</sup> Федерального закона от 25.06.2002 № 73-ФЗ «Об объектах культурного наследия (памятниках истории и культуры) народов Российской Федерации», приказом Министерства культуры Российской Федерации от 02.07.2015 № 1905 «Об утверждении порядка проведения работ по выявлению объектов, обладающих признаками объекта культурного наследия, и государственному учету объектов, обладающих признаками объекта культурного наследия», постановлением Правительства Ростовской области от 20.07.2016 № 516 «Об утверждении Порядка организации работы по установлению историко-культурной ценности объекта, обладающего признаками объекта культурного наследия», постановлением Правительства Ростовской области от 28.08.2019 № 616 «Об установлении Порядка утверждения границ территории выявленного объекта культурного наследия», заключением о наличии историко-культурной ценности объекта, обладающего признаками объекта культурного наследия «Здание эллинской школы им. Ф.А. Феофани, с нач. 1970-х гг. – Дворец бракосочетания», расположенного по адресу: г. Ростов-на-Дону, пер. Университетский, 48, литер А, и о включении его в перечень выявленных объектов культурного наследия Ростовской области от 29.09.2021 № 92, комитет по охране объектов культурного наследия Ростовской области **п о с т а н о в л я е т**:

1. Включить объект, обладающий признаками объекта культурного наследия, расположенный по адресу: Ростовская область, г. Ростов-на-Дону, пер. Университетский, 48, литер А, в перечень выявленных объектов культурного наследия с наименованием «Здание эллинской школы им. Ф.А. Феофани, с нач. 1970-х гг. – Дворец бракосочетания».


2. Утвердить границы территории выявленного объекта культурного наследия «Здание эллинской школы им. Ф.А. Феофани, с нач. 1970-х гг. – Дворец бракосочетания», расположенного по адресу: г. Ростов-на-Дону, пер. Университетский, 48, литер А, согласно приложению.

3. Определить, что сохранение, содержание и использование выявленного объекта культурного наследия «Здание эллинской школы им. Ф.А. Феофани, с нач. 1970-х гг. – Дворец бракосочетания», расположенного по адресу: г. Ростов-на-Дону, пер. Университетский, 48, литер А, осуществляется в соответствии с требованиями, предусмотренными статьями 47<sup>2</sup>, 47<sup>3</sup> Федерального закона от 25.06.2002 № 73-ФЗ «Об объектах культурного наследия (памятниках истории и культуры) народов Российской Федерации».

4. Настоящее постановление вступает в силу со дня его официального опубликования.

5. Контроль за выполнением настоящего постановления возложить на заместителя председателя комитета по охране объектов культурного наследия Ростовской области – начальника отдела охраны объектов культурного наследия Коробову И.В.

Председатель комитета  
по охране объектов культурного  
наследия Ростовской области



И.В. Грунский

Приложение  
к постановлению  
комитета по охране объектов  
культурного наследия  
Ростовской области  
от 28.03.2022 № 20/01-01/142

### ГРАНИЦЫ

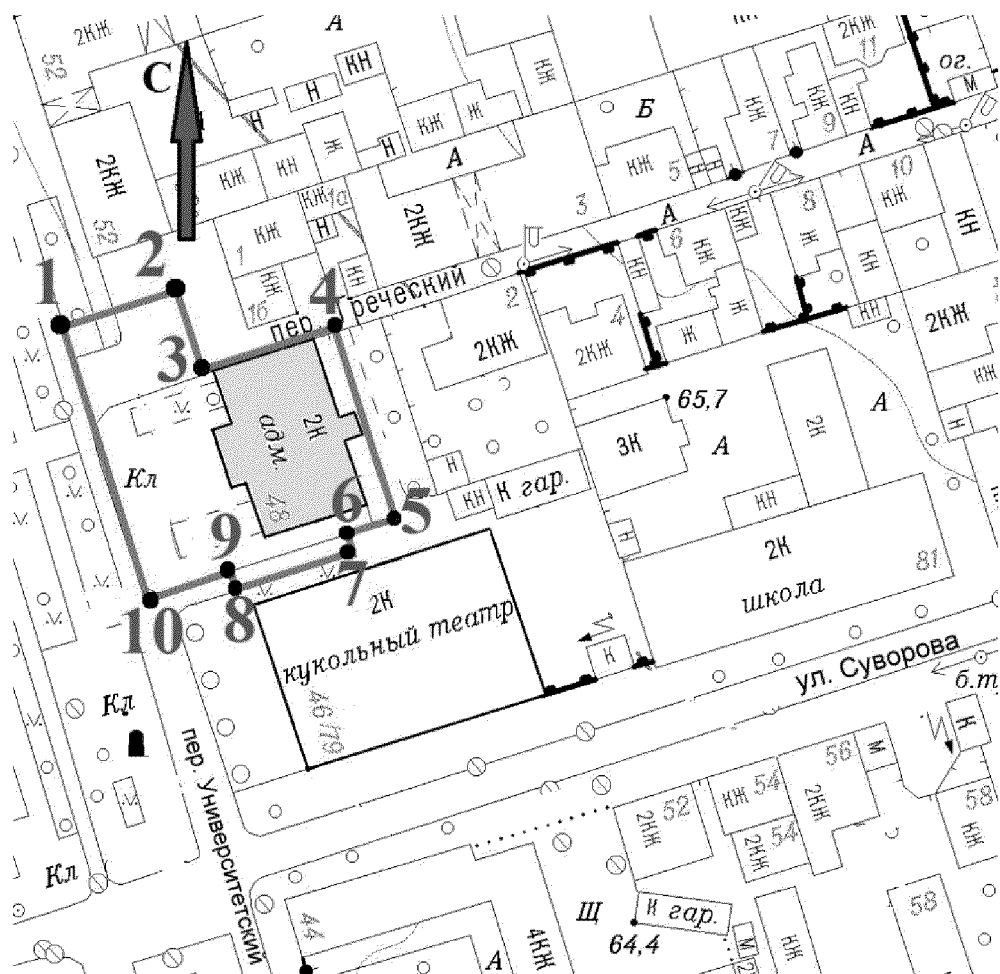
территории выявленного объекта культурного наследия «Здание эллинской школы им. Ф.А. Феофани, с нач. 1970-х гг. – Дворец бракосочетания», расположенного по адресу: г. Ростов-на-Дону, пер. Университетский, 48, литер А

1. Таблица координат характерных точек границ территории выявленного объекта культурного наследия «Здание эллинской школы им. Ф.А. Феофани, с нач. 1970-х гг. – Дворец бракосочетания», расположенного по адресу: г. Ростов-на-Дону, пер. Университетский, 48, литер А

Координатами характерных точек границ территории выявленного объекта культурного наследия «Здание эллинской школы им. Ф.А. Феофани, с нач. 1970-х гг. – Дворец бракосочетания», расположенного по адресу: г. Ростов-на-Дону, пер. Университетский, 48, литер А (далее – выявленный объект культурного наследия), являются:

Обозначение (номер) характерной точки	Координаты характерных точек во Всемирной геодезической системе координат (WGS-84)		Координаты характерных точек в местной системе координат (МСК)	
	Северной широты	Восточной долготы	X	Y
1	2	3	4	5
1	47°13'34.67"	39°43'38.88"	422210.11	2204996.48
2	47°13'34.96"	39°43'40.16"	422218.51	2205023.54
3	47°13'34.40"	39°43'40.40"	422201.38	2205028.28
4	47°13'34.59"	39°43'41.23"	422206.87	2205045.89
5	47°13'33.38"	39°43'41.68"	422169.18	2205054.73
6	47°13'33.28"	39°43'41.19"	422166.36	2205044.37
7	47°13'33.21"	39°43'41.22"	422164.20	2205045.04
8	47°13'33.03"	39°43'40.35"	422159.03	2205026.71
9	47°13'33.10"	39°43'40.32"	422161.18	2205026.14
10	47°13'32.95"	39°43'39.61"	422156.80	2205011.02
1	47°13'34.67"	39°43'38.88"	422210.11	2204996.48

## 2. Схема границ территории выявленного объекта культурного наследия




Условные обозначения:

□ - выявленный объект культурного наследия;

— - границы территории выявленного объекта культурного наследия;

1 – 10 - характерные точки границы территории выявленного объекта культурного наследия.

Председатель комитета  
по охране объектов культурного  
наследия Ростовской области



И.В. Грунский