



КОМИТЕТ ПО ОХРАНЕ ОБЪЕКТОВ КУЛЬТУРНОГО НАСЛЕДИЯ РОСТОВСКОЙ ОБЛАСТИ

ПОСТАНОВЛЕНИЕ от 25.01.2022 № 20/01-01/26

г. Ростов-на-Дону

О включении объекта, обладающего признаками объекта культурного наследия, расположенного по адресу: Ростовская область, г. Таганрог, ул. Фрунзе, 34, литер А, в перечень выявленных объектов культурного наследия и об утверждении границ его территории

В соответствии с пунктом 5 статьи 3¹, статьями 16¹, 47², 47³ Федерального закона от 25.06.2002 № 73-ФЗ «Об объектах культурного наследия (памятниках истории и культуры) народов Российской Федерации», приказом Министерства культуры Российской Федерации от 02.07.2015 № 1905 «Об утверждении порядка проведения работ по выявлению объектов, обладающих признаками объекта культурного наследия, и государственному учету объектов, обладающих признаками объекта культурного наследия», постановлением Правительства Ростовской области от 20.07.2016 № 516 «Об утверждении Порядка организации работы по установлению историко-культурной ценности объекта, обладающего признаками объекта культурного наследия», постановлением Правительства Ростовской области от 28.08.2019 № 616 «Об установлении Порядка утверждения границ территории выявленного объекта культурного наследия», заключением о наличии историко-культурной ценности объекта, обладающего признаками объекта культурного наследия «Жилой дом А.Т. Кузнецова», расположенного по адресу: Ростовская область, г. Таганрог, ул. Фрунзе, 34, литер А, и о включении его в перечень выявленных объектов культурного наследия Ростовской области от 18.10.2021 № 109, комитет по охране объектов культурного наследия Ростовской области **п о с т а н о в л я е т**:

1. Включить объект, обладающий признаками объекта культурного наследия, расположенный по адресу: Ростовская область, г. Таганрог, ул. Фрунзе, 34, литер А, в перечень выявленных объектов культурного наследия с наименованием «Жилой дом А.Т. Кузнецова» в виде памятника.

2. Утвердить границы территории выявленного объекта культурного наследия (памятника) «Жилой дом А.Т. Кузнецова», расположенного по адресу: Ростовская область, г. Таганрог, ул. Фрунзе, 34, литер А, согласно приложению.


3. Определить, что сохранение, содержание и использование выявленного объекта культурного наследия (памятника) «Жилой дом А.Т. Кузнецова», расположенного по адресу: Ростовская область, г. Таганрог, ул. Фрунзе, 34, литер А, осуществляется в соответствии с требованиями, предусмотренными

статьями 47², 47³ Федерального закона от 25.06.2002 № 73-ФЗ «Об объектах культурного наследия (памятниках истории и культуры) народов Российской Федерации».

4. Настоящее постановление вступает в силу со дня его официального опубликования.

5. Контроль за выполнением настоящего постановления возложить на заместителя председателя комитета по охране объектов культурного наследия Ростовской области – начальника отдела охраны объектов культурного наследия Коробову И.В.

Председатель комитета
по охране объектов культурного
наследия Ростовской области



И.В. Грунский

Приложение
к постановлению
комитета по охране объектов
культурного наследия
Ростовской области
от 25.01.2022 № 20/01-01/26

ГРАНИЦЫ

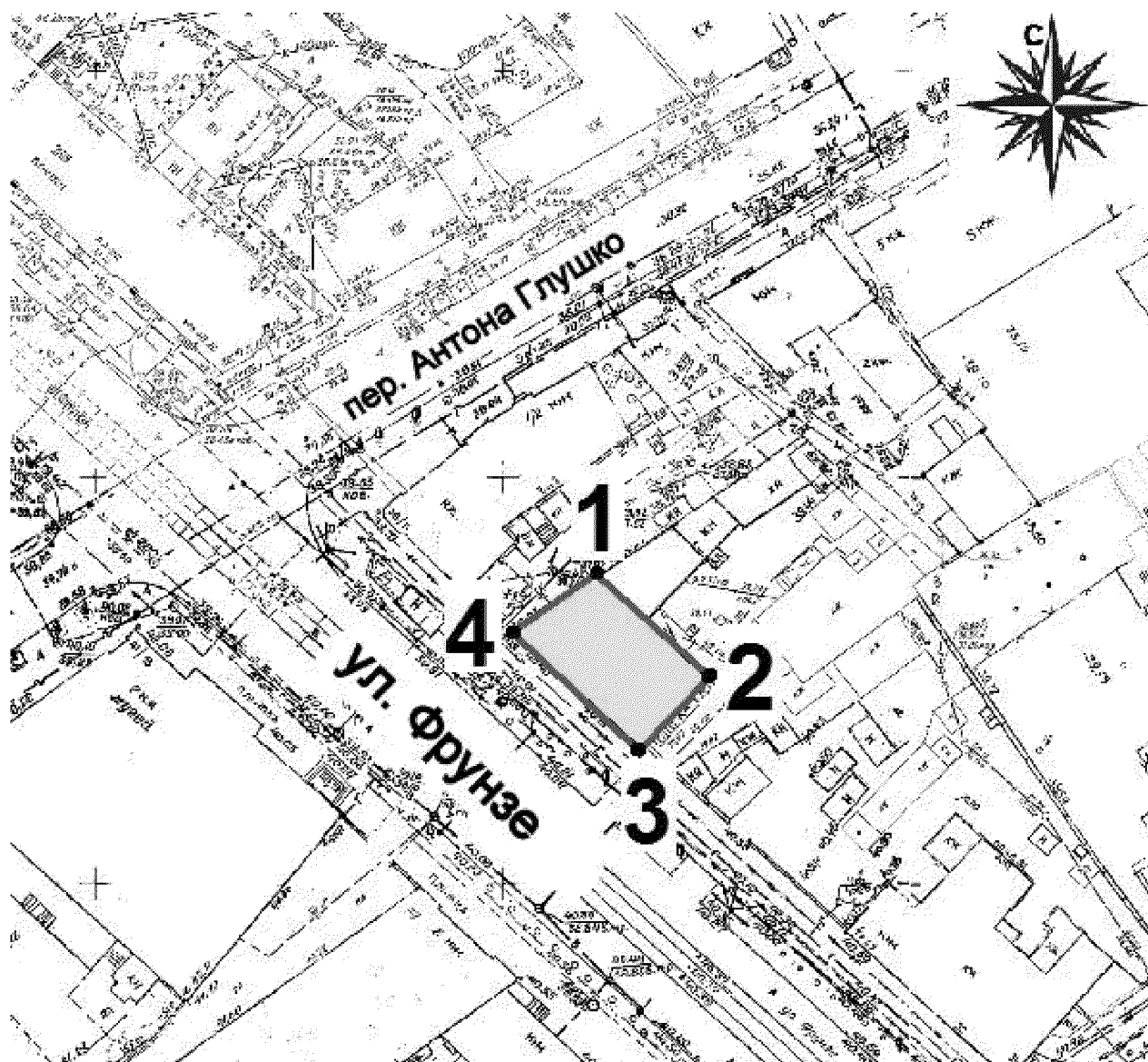
территории выявленного объекта культурного наследия (памятника) «Жилой дом А.Т. Кузнецова», расположенного по адресу: Ростовская область, г. Таганрог, ул. Фрунзе, 34, литер А

1. Таблица координат характерных точек границ территории выявленного объекта культурного наследия (памятника) «Жилой дом А.Т. Кузнецова», расположенного по адресу: Ростовская область, г. Таганрог, ул. Фрунзе, 34, литер А

Выявленный объект культурного наследия (памятник) «Жилой дом А.Т. Кузнецова» расположен по адресу: Ростовская область, г. Таганрог, ул. Фрунзе, 34, литер А (далее – выявленный объект культурного наследия).

Обозначение (номер)	Координаты характерных точек во Всемирной геодезической системе координат (WGS-84)		Координаты характерных точек в местной системе координат (МСК)		Расстояние между точками, м
	Северной широты	Восточной долготы	X	Y	
1	2	3	4	5	6
1	47 12 49.49204400	38 55 44.12737200	420488.03	1371744.19	18.13
2	47 12 49.10144400	38 55 44.77044000	420476.13	1371757.87	13.08
3	47 12 48.78622800	38 55 44.35568400	420466.29	1371749.26	21.09
4	47 12 49.24054800	38 55 43.60764000	420480.13	1371733.35	13.41
1	47 12 49.49204400	38 55 44.12737200	420488.03	1371744.19	

2. Схема границ территории выявленного объекта культурного наследия




Условные обозначения:

 - выявленный объект культурного наследия;

 - границы территории выявленного объекта культурного наследия;

1 – 4 - характерные точки границы территории выявленного объекта культурного наследия.

Председатель комитета
по охране объектов культурного
наследия Ростовской области



И.В. Грунский