



КОМИТЕТ ПО ОХРАНЕ ОБЪЕКТОВ КУЛЬТУРНОГО НАСЛЕДИЯ РОСТОВСКОЙ ОБЛАСТИ

ПОСТАНОВЛЕНИЕ от 25.01.2022 № 20/01-01/21

г. Ростов-на-Дону

О включении объекта, обладающего признаками объекта культурного наследия, расположенного по адресу: Ростовская область, г. Таганрог, ул. Чехова, 66, литер А, в перечень выявленных объектов культурного наследия и об утверждении границ его территории

В соответствии с пунктом 5 статьи 3¹, статьями 16¹, 47², 47³ Федерального закона от 25.06.2002 № 73-ФЗ «Об объектах культурного наследия (памятниках истории и культуры) народов Российской Федерации», приказом Министерства культуры Российской Федерации от 02.07.2015 № 1905 «Об утверждении порядка проведения работ по выявлению объектов, обладающих признаками объекта культурного наследия, и государственному учету объектов, обладающих признаками объекта культурного наследия», постановлением Правительства Ростовской области от 20.07.2016 № 516 «Об утверждении Порядка организации работы по установлению историко-культурной ценности объекта, обладающего признаками объекта культурного наследия», постановлением Правительства Ростовской области от 28.08.2019 № 616 «Об установлении Порядка утверждения границ территории выявленного объекта культурного наследия», заключением о наличии историко-культурной ценности объекта, обладающего признаками объекта культурного наследия «Жилой дом С. Макаренко», расположенного по адресу: Ростовская область, г. Таганрог, ул. Чехова, 66, литер А, и о включении его в перечень выявленных объектов культурного наследия г. Ростов-на-Дону от 30.11.2021 № 163, комитет по охране объектов культурного наследия Ростовской области **п о с т а н о в л я е т**:

1. Включить объект, обладающий признаками объекта культурного наследия, расположенный по адресу: Ростовская область, г. Таганрог, ул. Чехова, 66, литер А, в перечень выявленных объектов культурного наследия с наименованием «Жилой дом С. Макаренко» в виде памятника.

2. Утвердить границы территории выявленного объекта культурного наследия (памятника) «Жилой дом С. Макаренко», расположенного по адресу: Ростовская область, г. Таганрог, ул. Чехова, 66, литер А, согласно приложению.


3. Определить, что сохранение, содержание и использование выявленного объекта культурного наследия (памятника) «Жилой дом С. Макаренко», расположенного по адресу: Ростовская область, г. Таганрог, ул. Чехова, 66, литер А, осуществляется в соответствии с требованиями, предусмотренными статьями

47², 47³ Федерального закона от 25.06.2002 № 73-ФЗ «Об объектах культурного наследия (памятниках истории и культуры) народов Российской Федерации».

4. Настоящее постановление вступает в силу со дня его официального опубликования.

5. Контроль за выполнением настоящего постановления возложить на заместителя председателя комитета по охране объектов культурного наследия Ростовской области – начальника отдела охраны объектов культурного наследия Коробову И.В.

Председатель комитета
по охране объектов культурного
наследия Ростовской области



И.В. Грунский

Приложение
к постановлению
комитета по охране объектов
культурного наследия
Ростовской области
от 25.01.2022 № 20/01-01/21

ГРАНИЦЫ

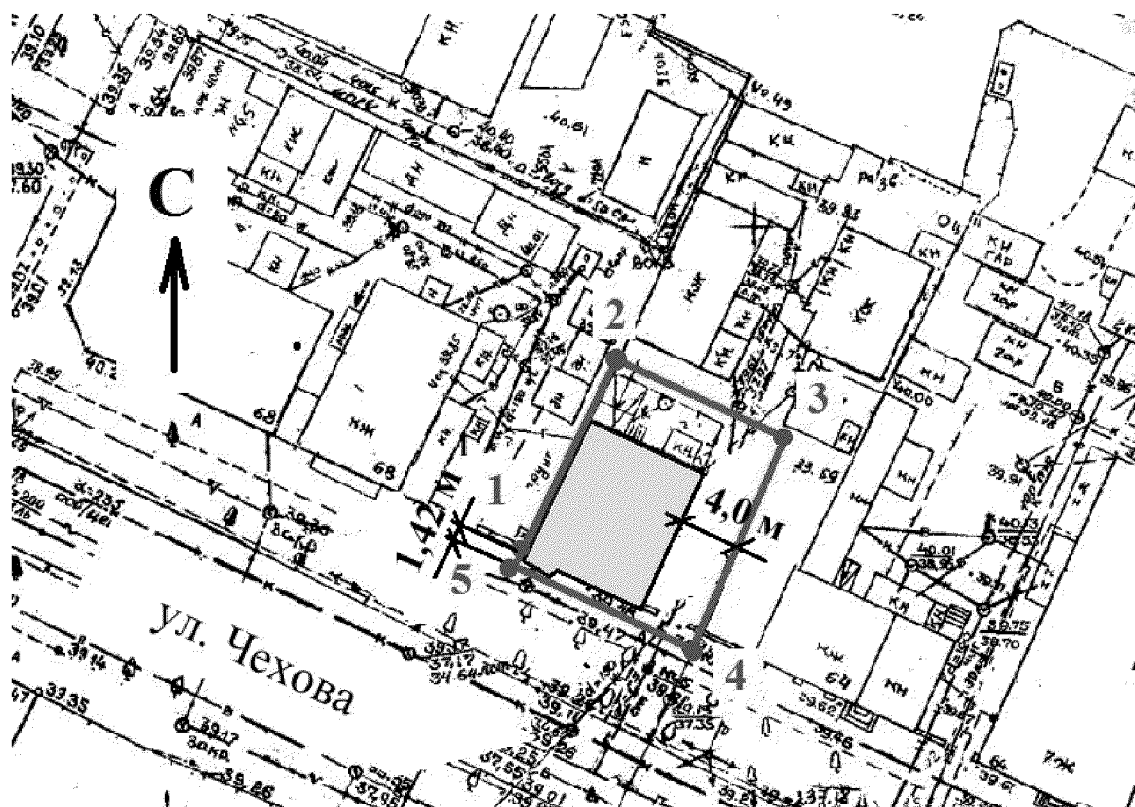
территории выявленного объекта культурного наследия (памятника)
«Жилой дом С. Макаренко», расположенного по адресу: Ростовская область,
г. Таганрог, ул. Чехова, 66, литер А

1. Таблица координат характерных точек границ территории
выявленного объекта культурного наследия (памятника)
«Жилой дом С. Макаренко», расположенного по адресу: Ростовская область,
г. Таганрог, ул. Чехова, 66, литер А

Выявленный объект культурного наследия (памятник) «Жилой дом С. Макаренко» расположен по адресу: Ростовская область, г. Таганрог, ул. Чехова, 66, литер А (далее – выявленный объект культурного наследия).

Обозначение (номер) характерной точки	Координаты характерных точек во Всемирной геодезической системе координат (WGS-84)		Координаты характерных точек в местной системе координат (МСК)		Расстояние между точками, м
	Северной широты	Восточной долготы	X	Y	
1	2	3	4	5	6
1	47 12 27.92642400	38 55 52.09496400	419824.08	1371919.93	16.99
2	47 12 28.42653600	38 55 52.43221200	419839.61	1371926.84	14.95
3	47 12 28.22432400	38 55 53.07726000	419833.53	1371940.49	18.49
4	47 12 27.68040000	38 55 52.71070800	419816.64	1371932.98	14.95
5	47 12 27.88232400	38 55 52.06519200	419822.71	1371919.32	1.50
1	47 12 27.92642400	38 55 52.09496400	419824.08	1371919.93	

2. Схема границ территории выявленного объекта культурного наследия



Условные обозначения:




- выявленный объект культурного наследия;



- границы территории выявленного объекта культурного наследия;

1 – 5 - характерные точки границы территории выявленного объекта культурного наследия.

Председатель комитета
по охране объектов культурного
наследия Ростовской области



И.В. Грунский