



КОМИТЕТ ПО ОХРАНЕ ОБЪЕКТОВ КУЛЬТУРНОГО НАСЛЕДИЯ РОСТОВСКОЙ ОБЛАСТИ

ПОСТАНОВЛЕНИЕ от 25.01.2022 № 20/01-01/33

г. Ростов-на-Дону

О включении объекта, обладающего признаками объекта культурного наследия, расположенного по адресу: Ростовская область, г. Таганрог, пер. Итальянский, 6, литеры А, А1, в перечень выявленных объектов культурного наследия и об утверждении границ его территории

В соответствии с пунктом 5 статьи 3¹, статьями 16¹, 47², 47³ Федерального закона от 25.06.2002 № 73-ФЗ «Об объектах культурного наследия (памятниках истории и культуры) народов Российской Федерации», приказом Министерства культуры Российской Федерации от 02.07.2015 № 1905 «Об утверждении порядка проведения работ по выявлению объектов, обладающих признаками объекта культурного наследия, и государственному учету объектов, обладающих признаками объекта культурного наследия», постановлением Правительства Ростовской области от 20.07.2016 № 516 «Об утверждении Порядка организации работы по установлению историко-культурной ценности объекта, обладающего признаками объекта культурного наследия», постановлением Правительства Ростовской области от 28.08.2019 № 616 «Об установлении Порядка утверждения границ территории выявленного объекта культурного наследия», заключением о наличии историко-культурной ценности объекта, обладающего признаками объекта культурного наследия «Доходный дом Майкапаров», расположенного по адресу: Ростовская область, г. Таганрог, ул. Петровская, 59/6, пер. Итальянский, литер А, и о включении его в перечень выявленных объектов культурного наследия г. Ростов-на-Дону от 30.11.2021 № 138, комитет по охране объектов культурного наследия Ростовской области **п о с т а н о в л я е т**:

1. Включить объект, обладающий признаками объекта культурного наследия, расположенный по адресу: Ростовская область, г. Таганрог, пер. Итальянский, 6, литеры А, А1, в перечень выявленных объектов культурного наследия с наименованием «Доходный дом Майкапаров» в виде памятника.

2. Утвердить границы территории выявленного объекта культурного наследия (памятника) «Доходный дом Майкапаров», расположенного по адресу: Ростовская область, г. Таганрог, пер. Итальянский, 6, литеры А, А1, согласно приложению.


3. Определить, что сохранение, содержание и использование выявленного объекта культурного наследия (памятника) «Доходный дом Майкапаров»,

расположенного по адресу: Ростовская область, г. Таганрог, пер. Итальянский, 6, литеры А, А1, осуществляется в соответствии с требованиями, предусмотренными статьями 47², 47³ Федерального закона от 25.06.2002 № 73-ФЗ «Об объектах культурного наследия (памятниках истории и культуры) народов Российской Федерации».

4. Настоящее постановление вступает в силу со дня его официального опубликования.

5. Контроль за выполнением настоящего постановления возложить на заместителя председателя комитета по охране объектов культурного наследия Ростовской области – начальника отдела охраны объектов культурного наследия Коробову И.В.

Председатель комитета
по охране объектов культурного
наследия Ростовской области



И.В. Грунский

Приложение
к постановлению
комитета по охране объектов
культурного наследия
Ростовской области
от 25.01.2022 № 20/01-01/33

ГРАНИЦЫ

территории выявленного объекта культурного наследия (памятника)
«Доходный дом Майкапаров», расположенного по адресу: Ростовская область,
г. Таганрог, пер. Итальянский, 6, литеры А, А1

1. Таблица координат характерных точек границ территории
выявленного объекта культурного наследия (памятника)
«Доходный дом Майкапаров», расположенного по адресу: Ростовская область,
г. Таганрог, пер. Итальянский, 6, литеры А, А1


Выявленный объект культурного наследия (памятник) «Доходный дом Майкапаров» расположен по адресу: Ростовская область, г. Таганрог, пер. Итальянский, 6, литеры А, А1 (далее – выявленный объект культурного наследия).

Обозначение (номер) характерной точки	Координаты характерных точек во Всемирной геодезической системе координат (WGS-84)		Координаты характерных точек в местной системе координат (МСК)		Расстояние между точками, м
	Северной широты	Восточной долготы	X	Y	
1	2	3	4	5	6
1	47 12 48.07418400	38 55 54.92841600	420447.88	1371972.15	24.12
2	47 12 47.54948400	38 55 55.72693200	420431.63	1371989.98	3.88
3	47 12 47.41999200	38 55 55.72462800	420427.77	1371989.59	37.40
4	47 12 46.81738800	38 55 54.19315200	420408.90	1371957.30	10.00
5	47 12 47.11114800	38 55 53.91325200	420417.07	1371951.54	11.56
6	47 12 47.30148000	38 55 54.39187200	420423.05	1371961.43	4.17
7	47 12 47.39940000	38 55 54.29856000	420426.60	1371959.24	6.68
8	47 12 47.52694800	38 55 54.53846400	420430.02	1371964.98	3.38
9	47 12 47.62368000	38 55 54.58771200	420433.40	1371965.06	7.79
10	47 12 47.78791200	38 55 54.30550800	420438.79	1371959.44	15.63
1	47 12 48.07418400	38 55 54.92841600	420447.88	1371972.15	

2. Схема границ территории выявленного объекта культурного наследия



Условные обозначения:




- выявленный объект культурного наследия;



- границы территории выявленного объекта культурного наследия;

1 – 10 - характерные точки границы территории выявленного объекта культурного наследия.

Председатель комитета
по охране объектов культурного
наследия Ростовской области



И.В. Грунский