



КОМИТЕТ ПО ОХРАНЕ ОБЪЕКТОВ КУЛЬТУРНОГО НАСЛЕДИЯ РОСТОВСКОЙ ОБЛАСТИ

ПОСТАНОВЛЕНИЕ от 25.01.2022 № 20/01-01/39

г. Ростов-на-Дону

О включении объекта, обладающего признаками объекта культурного наследия, расположенного по адресу: Ростовская область, г. Таганрог, ул. Петровская, 52, литеры А, А1, А2, а, а1, в перечень выявленных объектов культурного наследия и об утверждении границ его территории

В соответствии с пунктом 5 статьи 3¹, статьями 16¹, 47², 47³ Федерального закона от 25.06.2002 № 73-ФЗ «Об объектах культурного наследия (памятниках истории и культуры) народов Российской Федерации», приказом Министерства культуры Российской Федерации от 02.07.2015 № 1905 «Об утверждении порядка проведения работ по выявлению объектов, обладающих признаками объекта культурного наследия, и государственному учету объектов, обладающих признаками объекта культурного наследия», постановлением Правительства Ростовской области от 20.07.2016 № 516 «Об утверждении Порядка организации работы по установлению историко-культурной ценности объекта, обладающего признаками объекта культурного наследия», постановлением Правительства Ростовской области от 28.08.2019 № 616 «Об установлении Порядка утверждения границ территории выявленного объекта культурного наследия», заключением о наличии историко-культурной ценности объекта, обладающего признаками объекта культурного наследия «Доходный дом Е. Алексопуло», расположенного по адресу: Ростовская область, г. Таганрог, ул. Петровская, 52, литер А, и о включении его в перечень выявленных объектов культурного наследия г. Ростов-на-Дону от 30.11.2021 № 139, комитет по охране объектов культурного наследия Ростовской области **п о с т а н о в л я е т**:

1. Включить объект, обладающий признаками объекта культурного наследия, расположенный по адресу: Ростовская область, г. Таганрог, ул. Петровская, 52, литер А, в перечень выявленных объектов культурного наследия с наименованием «Доходный дом Е. Алексопуло» в виде памятника.

2. Утвердить границы территории выявленного объекта культурного наследия (памятника) «Доходный дом Е. Алексопуло», расположенного по адресу: Ростовская область, г. Таганрог, ул. Петровская, 52, литеры А, А1, А2, а, а1, согласно приложению.


3. Определить, что сохранение, содержание и использование выявленного объекта культурного наследия (памятника) «Доходный дом Е. Алексопуло», расположенного по адресу: Ростовская область, г. Таганрог, ул. Петровская, 52,

литеры А, А1, А2, а, а1, осуществляется в соответствии с требованиями, предусмотренными статьями 47², 47³ Федерального закона от 25.06.2002 № 73-ФЗ «Об объектах культурного наследия (памятниках истории и культуры) народов Российской Федерации».

4. Настоящее постановление вступает в силу со дня его официального опубликования.

5. Контроль за выполнением настоящего постановления возложить на заместителя председателя комитета по охране объектов культурного наследия Ростовской области – начальника отдела охраны объектов культурного наследия Коробову И.В.

Председатель комитета
по охране объектов культурного
наследия Ростовской области



И.В. Грунский

Приложение
к постановлению
комитета по охране объектов
культурного наследия
Ростовской области
от 25.01.2022 № 20/01-01/39

ГРАНИЦЫ

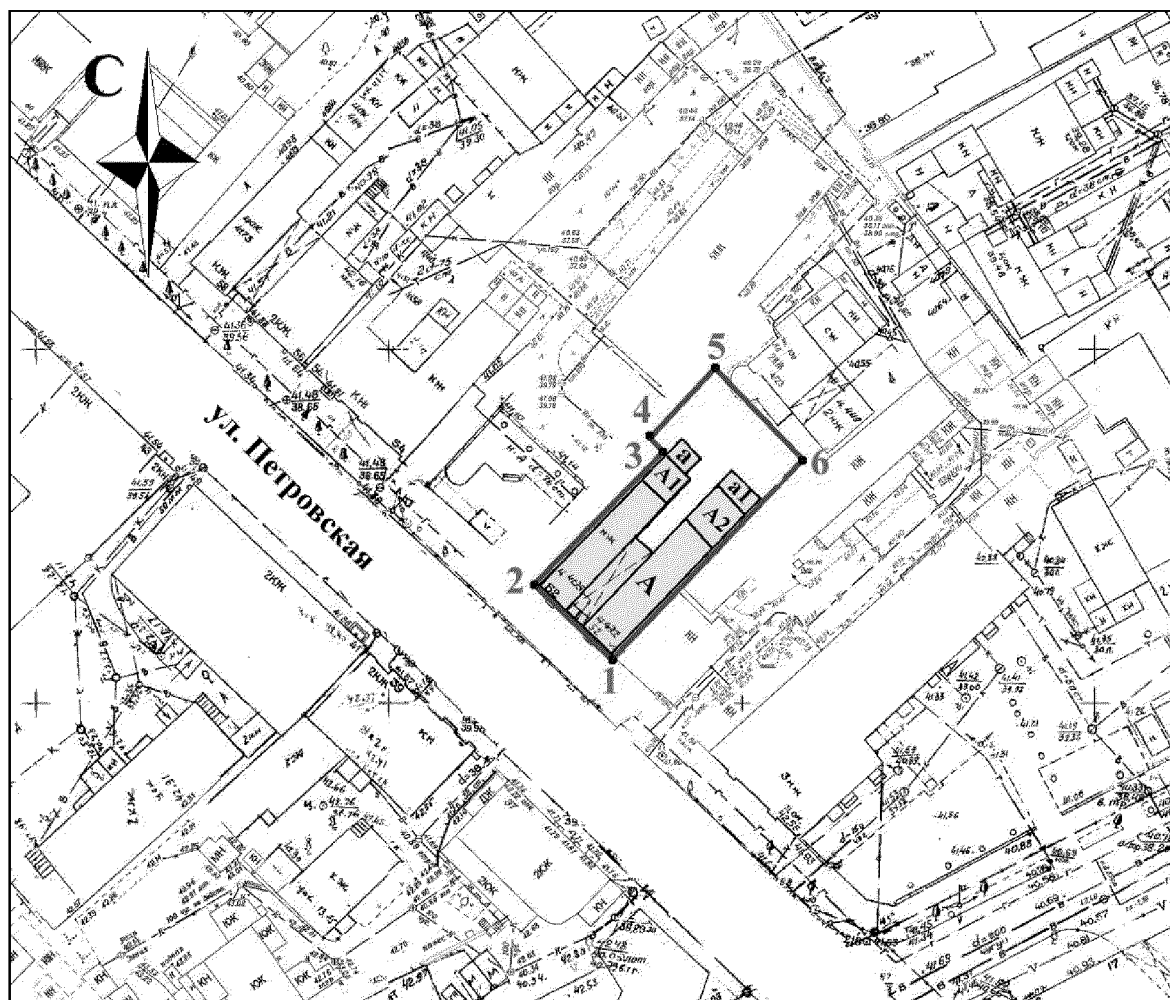
территории выявленного объекта культурного наследия (памятника)
«Доходный дом Е. Алексопуло», расположенного по адресу: Ростовская
область, г. Таганрог, ул. Петровская, 52, литер А

1. Таблица координат характерных точек границ территории
выявленного объекта культурного наследия (памятника)
«Доходный дом Е. Алексопуло», расположенного по адресу: Ростовская
область, г. Таганрог, ул. Петровская, 52, литеры А, А1, А2, а, а1

Выявленный объект культурного наследия (памятник) «Доходный дом Е. Алексопуло» расположен по адресу: Ростовская область, г. Таганрог, ул. Петровская, 52, литеры А, А1, А2, а, а1 (далее – выявленный объект культурного наследия).

Обозначение (номер) характерной точки	Координаты характерных точек во Всемирной геодезической системе координат (WGS-84)		Координаты характерных точек в местной системе координат (МСК)		Расстояние между точками, м
	Северной широты	Восточной долготы	X	Y	
1	2	3	4	5	6
1	47 12 38.77966800	38 56 11.12665200	420164.12	1372316.35	13.15
2	47 12 39.07134000	38 56 11.12665200	420173.01	1372306.66	24.08
3	47 12 39.62516400	38 56 11.47682400	420190.32	1372323.40	2.60
4	47 12 39.68672400	38 56 11.39236800	420192.20	1372321.60	8.92
5	47 12 39.89365200	38 56 11.68803600	420198.67	1372327.74	18.19
6	47 12 39.48274800	38 56 12.30745200	420186.14	1372340.93	33.00
1	47 12 38.77966800	38 56 11.12665200	420164.12	1372316.35	

2. Схема границ территории выявленного объекта культурного наследия



Условные обозначения:




- выявленный объект культурного наследия;



- границы территории выявленного объекта культурного наследия;

1 – 6 - характерные точки границы территории выявленного объекта культурного наследия.

Председатель комитета
по охране объектов культурного
наследия Ростовской области



И.В. Грунский