



КОМИТЕТ ПО ОХРАНЕ ОБЪЕКТОВ КУЛЬТУРНОГО НАСЛЕДИЯ РОСТОВСКОЙ ОБЛАСТИ

ПОСТАНОВЛЕНИЕ от 25.01.2022 № 20/01-01/37

г. Ростов-на-Дону

О включении объекта, обладающего признаками объекта культурного наследия, расположенного по адресу: Ростовская область, г. Таганрог, пер. Украинский, 18 (в соответствии с тех.паспортом: Ростовская область, г. Таганрог, Фрунзе, 2, литер А1), в перечень выявленных объектов культурного наследия и об утверждении границ его территории

В соответствии с пунктом 5 статьи 3¹, статьями 16¹, 47², 47³ Федерального закона от 25.06.2002 № 73-ФЗ «Об объектах культурного наследия (памятниках истории и культуры) народов Российской Федерации», приказом Министерства культуры Российской Федерации от 02.07.2015 № 1905 «Об утверждении порядка проведения работ по выявлению объектов, обладающих признаками объекта культурного наследия, и государственному учету объектов, обладающих признаками объекта культурного наследия», постановлением Правительства Ростовской области от 20.07.2016 № 516 «Об утверждении Порядка организации работы по установлению историко-культурной ценности объекта, обладающего признаками объекта культурного наследия», постановлением Правительства Ростовской области от 28.08.2019 № 616 «Об установлении Порядка утверждения границ территории выявленного объекта культурного наследия», заключением о наличии историко-культурной ценности объекта, обладающего признаками объекта культурного наследия «Дом Ф.П. Рацул», расположенного по адресу: Ростовская область, г. Таганрог, пер. Украинский, 18 (в соответствии с тех.паспортом: Ростовская область, г. Таганрог, Фрунзе, 2, литер А1), и о включении его в перечень выявленных объектов культурного наследия Ростовской области от 30.11.2021 № 142, комитет по охране объектов культурного наследия Ростовской области **п о с т а н о в л я е т**:

1. Включить объект, обладающий признаками объекта культурного наследия, расположенный по адресу: Ростовская область, г. Таганрог, пер. Украинский, 18 (в соответствии с тех.паспортом: Ростовская область, г. Таганрог, Фрунзе, 2, литер А1), в перечень выявленных объектов культурного наследия с наименованием «Дом Ф.П. Рацул» в виде памятника.


2. Утвердить границы территории выявленного объекта культурного наследия (памятника) «Дом Ф.П. Рацул», расположенного по адресу: Ростовская область, г. Таганрог, пер. Украинский, 18 (в соответствии с тех.паспортом: Ростовская область, г. Таганрог, Фрунзе, 2, литер А1), согласно приложению.

3. Определить, что сохранение, содержание и использование выявленного объекта культурного наследия (памятника) «Дом Ф.П. Рацул», расположенного по адресу: Ростовская область, г. Таганрог, пер. Украинский, 18 (в соответствии с тех.паспортом: Ростовская область, г. Таганрог, Фрунзе, 2, литер А1), осуществляется в соответствии с требованиями, предусмотренными статьями 47², 47³ Федерального закона от 25.06.2002 № 73-ФЗ «Об объектах культурного наследия (памятниках истории и культуры) народов Российской Федерации».

4. Настоящее постановление вступает в силу со дня его официального опубликования.

5. Контроль за выполнением настоящего постановления возложить на заместителя председателя комитета по охране объектов культурного наследия Ростовской области – начальника отдела охраны объектов культурного наследия Коробову И.В.

Председатель комитета
по охране объектов культурного
наследия Ростовской области



И.В. Грунский

Приложение
к постановлению
комитета по охране объектов
культурного наследия
Ростовской области
от 25.01.2022 № 20/01-01/37

ГРАНИЦЫ

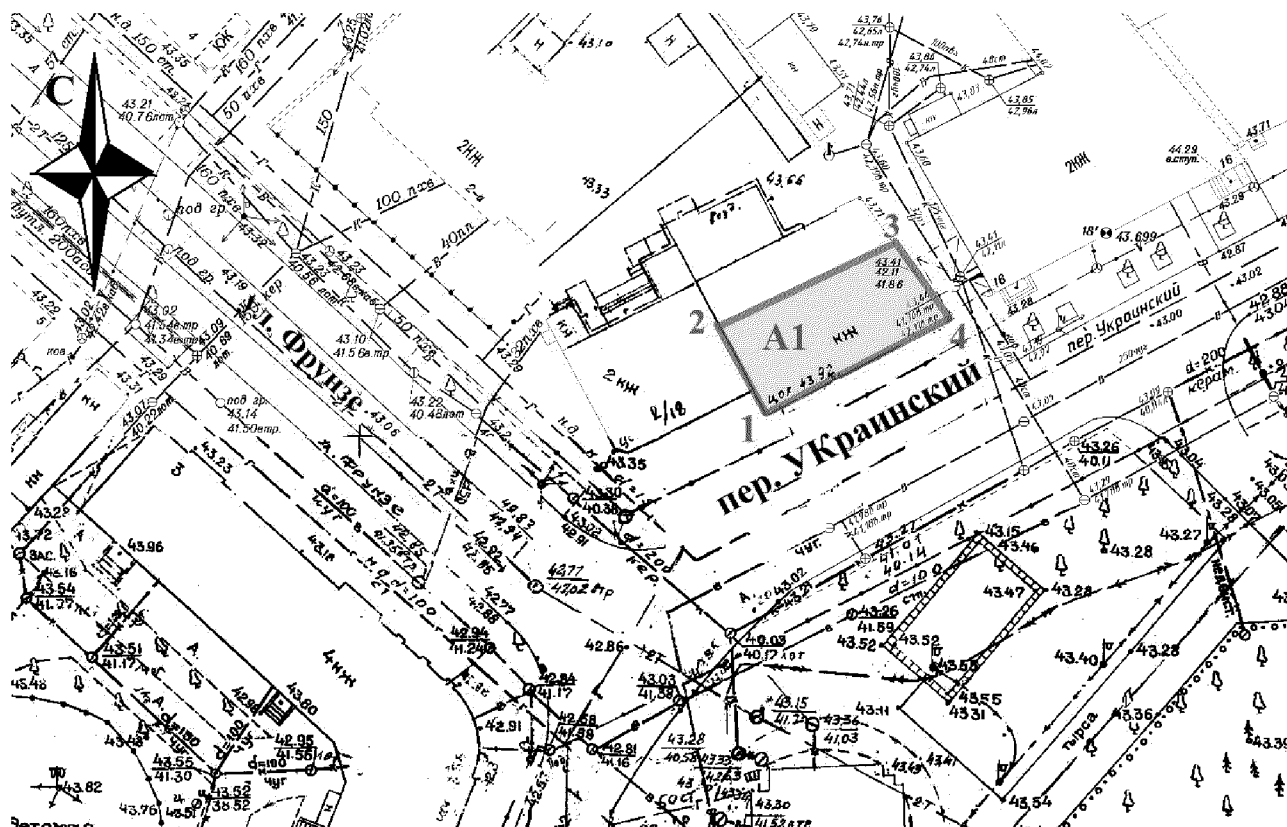
территории выявленного объекта культурного наследия (памятника) «Дом Ф.П. Рацул», расположенного по адресу: Ростовская область, г. Таганрог, пер. Украинский, 18 (в соответствии с тех.паспортом: Ростовская область, г. Таганрог, Фрунзе, 2, литер А1)

1. Таблица координат характерных точек границ территории выявленного объекта культурного наследия (памятника) «Дом Ф.П. Рацул», расположенного по адресу: Ростовская область, г. Таганрог, пер. Украинский, 18 (в соответствии с тех.паспортом: Ростовская область, г. Таганрог, Фрунзе, 2, литер А1)



Выявленный объект культурного наследия (памятник) «Дом Ф.П. Рацул» расположен по адресу: Ростовская область, г. Таганрог, пер. Украинский, 18 (в соответствии с тех.паспортом: Ростовская область, г. Таганрог, Фрунзе, 2, литер А1) (далее – выявленный объект культурного наследия).

Обозначение (номер) характерной точки	Координаты характерных точек во Всемирной геодезической системе координат (WGS-84)		Координаты характерных точек в местной системе координат (МСК)		Расстояние между точками, м
	Северной широты	Восточной долготы	X	Y	
1	2	3	4	5	6
1	47 12 35.37961200	38 56 6.79794000	420058.01	1372226.54	9.32
2	47 12 35.64590400	38 56 6.58982400	420066.18	1372222.06	18.50
3	47 12 35.92440000	38 56 7.36746000	420074.98	1372238.32	9.32
4	47 12 35.68226400	38 56 7.63162800	420067.57	1372243.97	19.88
1	47 12 35.37961200	38 56 6.79794000	420058.01	1372226.54	


2. Схема границ территории выявленного объекта культурного наследия



Условные обозначения:

-  - выявленный объект культурного наследия;
-  - границы территории выявленного объекта культурного наследия;
- 1 – 4 - характерные точки границы территории выявленного объекта культурного наследия.

Председатель комитета
по охране объектов культурного
наследия Ростовской области



И.В. Грунский