



КОМИТЕТ ПО ОХРАНЕ ОБЪЕКТОВ КУЛЬТУРНОГО НАСЛЕДИЯ РОСТОВСКОЙ ОБЛАСТИ

ПОСТАНОВЛЕНИЕ от 25.01.2022 № 20/01-01/32

г. Ростов-на-Дону

О включении объекта, обладающего признаками объекта культурного наследия, расположенного по адресу: Ростовская область, г. Таганрог, ул. Чехова, 71, литер А, А1 в перечень выявленных объектов культурного наследия и об утверждении границ его территории

В соответствии с пунктом 5 статьи 3¹, статьями 16¹, 47², 47³ Федерального закона от 25.06.2002 № 73-ФЗ «Об объектах культурного наследия (памятниках истории и культуры) народов Российской Федерации», приказом Министерства культуры Российской Федерации от 02.07.2015 № 1905 «Об утверждении порядка проведения работ по выявлению объектов, обладающих признаками объекта культурного наследия, и государственному учету объектов, обладающих признаками объекта культурного наследия», постановлением Правительства Ростовской области от 20.07.2016 № 516 «Об утверждении Порядка организации работы по установлению историко-культурной ценности объекта, обладающего признаками объекта культурного наследия», постановлением Правительства Ростовской области от 28.08.2019 № 616 «Об установлении Порядка утверждения границ территории выявленного объекта культурного наследия», заключением о наличии историко-культурной ценности объекта, обладающего признаками объекта культурного наследия «Жилой дом В. Кучугуренко», расположенного по адресу: Ростовская область, г. Таганрог, ул. Чехова, 71, литер А, и о включении его в перечень выявленных объектов культурного наследия Ростовской области от 30.11.2021 № 161, комитет по охране объектов культурного наследия Ростовской области **п о с т а н о в л я е т**:

1. Включить объект, обладающий признаками объекта культурного наследия, расположенный по адресу: Ростовская область, г. Таганрог, ул. Чехова, 71, литер А, А1, в перечень выявленных объектов культурного наследия с наименованием «Жилой дом В. Кучугуренко» в виде памятника.

2. Утвердить границы территории выявленного объекта культурного наследия (памятника) «Жилой дом В. Кучугуренко», расположенного по адресу: Ростовская область, г. Таганрог, ул. Чехова, 71, литер А, А1, согласно приложению.


3. Определить, что сохранение, содержание и использование выявленного объекта культурного наследия (памятника) «Жилой дом В. Кучугуренко», расположенного по адресу: Ростовская область, г. Таганрог, ул. Чехова, 71, литер

А, А1, осуществляется в соответствии с требованиями, предусмотренными статьями 47², 47³ Федерального закона от 25.06.2002 № 73-ФЗ «Об объектах культурного наследия (памятниках истории и культуры) народов Российской Федерации».

4. Настоящее постановление вступает в силу со дня его официального опубликования.

5. Контроль за выполнением настоящего постановления возложить на заместителя председателя комитета по охране объектов культурного наследия Ростовской области – начальника отдела охраны объектов культурного наследия Коробову И.В.

Председатель комитета
по охране объектов культурного
наследия Ростовской области



И.В. Грунский

Приложение
к постановлению
комитета по охране объектов
культурного наследия
Ростовской области
от 25.01.2022 № 20/01-01/32

ГРАНИЦЫ

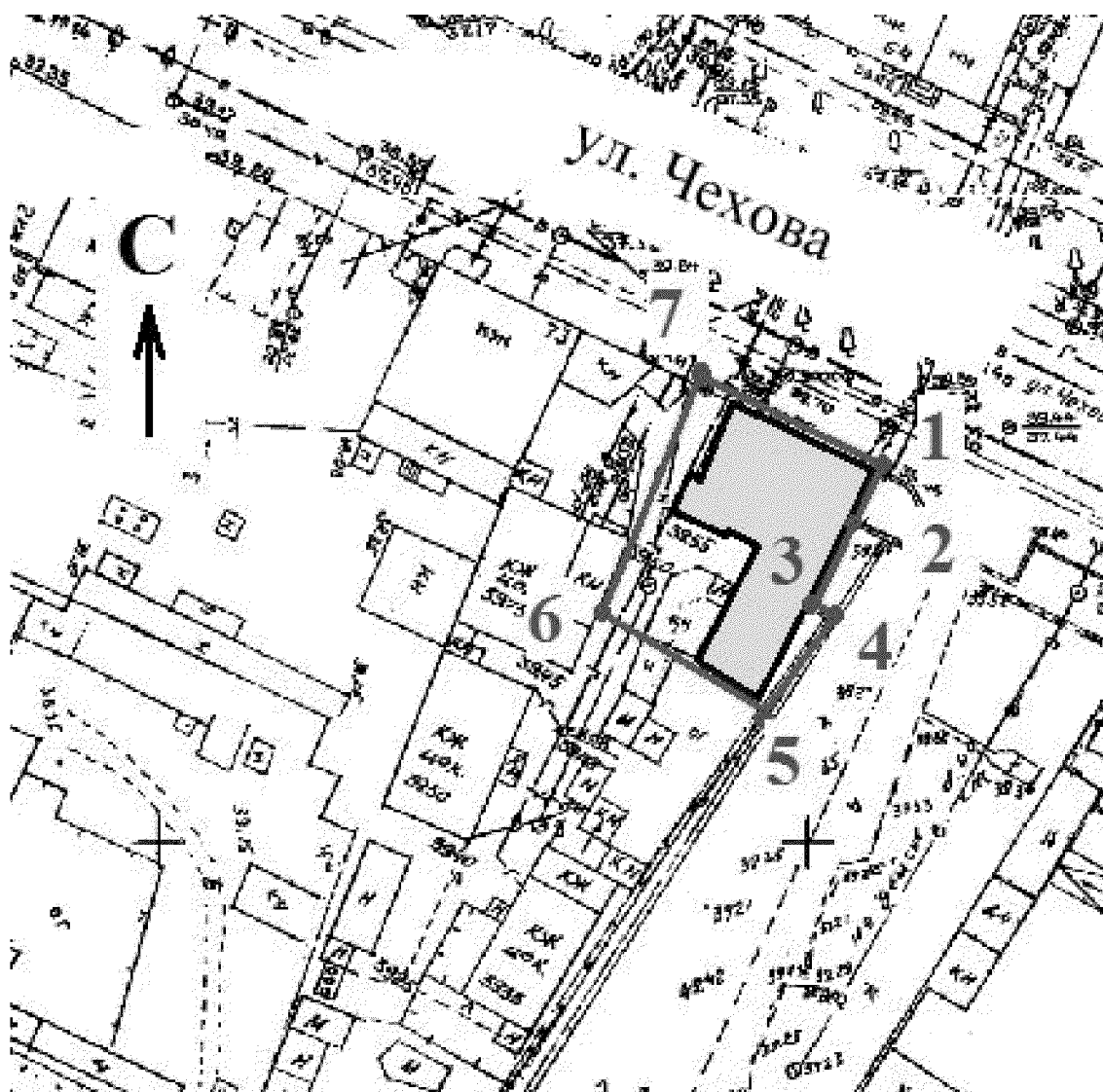
территории выявленного объекта культурного наследия (памятника) «Жилой дом В. Кучугуренко», расположенного по адресу: Ростовская область, г. Таганрог, ул. Чехова, 71, литер А, А1

1. Таблица координат характерных точек границ территории выявленного объекта культурного наследия (памятника) «Жилой дом В. Кучугуренко», расположенного по адресу: Ростовская область, г. Таганрог, ул. Чехова, 71, литер А, А1



Выявленный объект культурного наследия (памятник) «Жилой дом В. Кучугуренко» расположен по адресу: Ростовская область, г. Таганрог, ул. Чехова, 71, литер А, А1 (далее – выявленный объект культурного наследия).

Обозначение (номер) характерной точки	Координаты характерных точек во Всемирной геодезической системе координат (WGS-84)		Координаты характерных точек в местной системе координат (МСК)		Расстояние между точками, м
	Северной широты	Восточной долготы	X	Y	
1	47 12 26.52246000	38 55 53.33347200	419781.04	1371946.52	4.56
2	47 12 26.38785600	38 55 53.24458800	419776.86	1371944.70	7.09
3	47 12 26.17844400	38 55 53.10667200	419770.36	1371941.88	1.90
4	47 12 26.15320800	38 55 53.18907600	419769.60	1371943.62	9.17
5	47 12 25.91647200	38 55 52.92591600	419762.22	1371938.17	15.10
6	47 12 26.16879600	38 55 52.31150400	419769.86	1371925.14	19.22
7	47 12 26.74569600	38 55 52.65462000	419787.76	1371932.15	15.86
1	47 12 26.52246000	38 55 53.33347200	419781.04	1371946.52	


2. Схема границ территории выявленного объекта культурного наследия



Условные обозначения:

-  - выявленный объект культурного наследия;
-  - границы территории выявленного объекта культурного наследия;
- 1 – 7 - характерные точки границы территории выявленного объекта культурного наследия.

Председатель комитета
по охране объектов культурного
наследия Ростовской области



И.В. Грунский