



## КОМИТЕТ ПО ОХРАНЕ ОБЪЕКТОВ КУЛЬТУРНОГО НАСЛЕДИЯ РОСТОВСКОЙ ОБЛАСТИ

### ПОСТАНОВЛЕНИЕ от 25.01.2022 № 20/01-01/38

г. Ростов-на-Дону

#### **О включении объекта, обладающего признаками объекта культурного наследия, расположенного по адресу: Ростовская область, г. Таганрог, ул. Чехова, 60, литеры А, а1, в перечень выявленных объектов культурного наследия и об утверждении границ его территории**

В соответствии с пунктом 5 статьи 3<sup>1</sup>, статьями 16<sup>1</sup>, 47<sup>2</sup>, 47<sup>3</sup> Федерального закона от 25.06.2002 № 73-ФЗ «Об объектах культурного наследия (памятниках истории и культуры) народов Российской Федерации», приказом Министерства культуры Российской Федерации от 02.07.2015 № 1905 «Об утверждении порядка проведения работ по выявлению объектов, обладающих признаками объекта культурного наследия, и государственному учету объектов, обладающих признаками объекта культурного наследия», постановлением Правительства Ростовской области от 20.07.2016 № 516 «Об утверждении Порядка организации работы по установлению историко-культурной ценности объекта, обладающего признаками объекта культурного наследия», постановлением Правительства Ростовской области от 28.08.2019 № 616 «Об установлении Порядка утверждения границ территории выявленного объекта культурного наследия», заключением о наличии историко-культурной ценности объекта, обладающего признаками объекта культурного наследия «Жилой дом И.Э. Кумани», расположенного по адресу: Ростовская область, г. Таганрог, ул. Чехова, 60, литер А, и о включении его в перечень выявленных объектов культурного наследия г. Ростов-на-Дону от 30.11.2021 № 162, комитет по охране объектов культурного наследия Ростовской области **п о с т а н о в л я е т**:

1. Включить объект, обладающий признаками объекта культурного наследия, расположенный по адресу: Ростовская область, г. Таганрог, ул. Чехова, 60, литер А, а 1, в перечень выявленных объектов культурного наследия с наименованием «Жилой дом И.Э. Кумани» в виде памятника.

2. Утвердить границы территории выявленного объекта культурного наследия (памятника) «Жилой дом И.Э. Кумани», расположенного по адресу: Ростовская область, г. Таганрог, ул. Чехова, 60, литер А, а1, согласно приложению.

3. Определить, что сохранение, содержание и использование выявленного объекта культурного наследия (памятника) «Жилой дом И.Э. Кумани», расположенного по адресу: Ростовская область, г. Таганрог, ул. Чехова, 60, литер

А, а1, осуществляется в соответствии с требованиями, предусмотренными статьями 47<sup>2</sup>, 47<sup>3</sup> Федерального закона от 25.06.2002 № 73-ФЗ «Об объектах культурного наследия (памятниках истории и культуры) народов Российской Федерации».

4. Настоящее постановление вступает в силу со дня его официального опубликования.

5. Контроль за выполнением настоящего постановления возложить на заместителя председателя комитета по охране объектов культурного наследия Ростовской области – начальника отдела охраны объектов культурного наследия Коробову И.В.

Председатель комитета  
по охране объектов культурного  
наследия Ростовской области



И.В. Грунский

Приложение  
к постановлению  
комитета по охране объектов  
культурного наследия  
Ростовской области  
от 25.01.2022 № 20/01-01/38

**ГРАНИЦЫ**

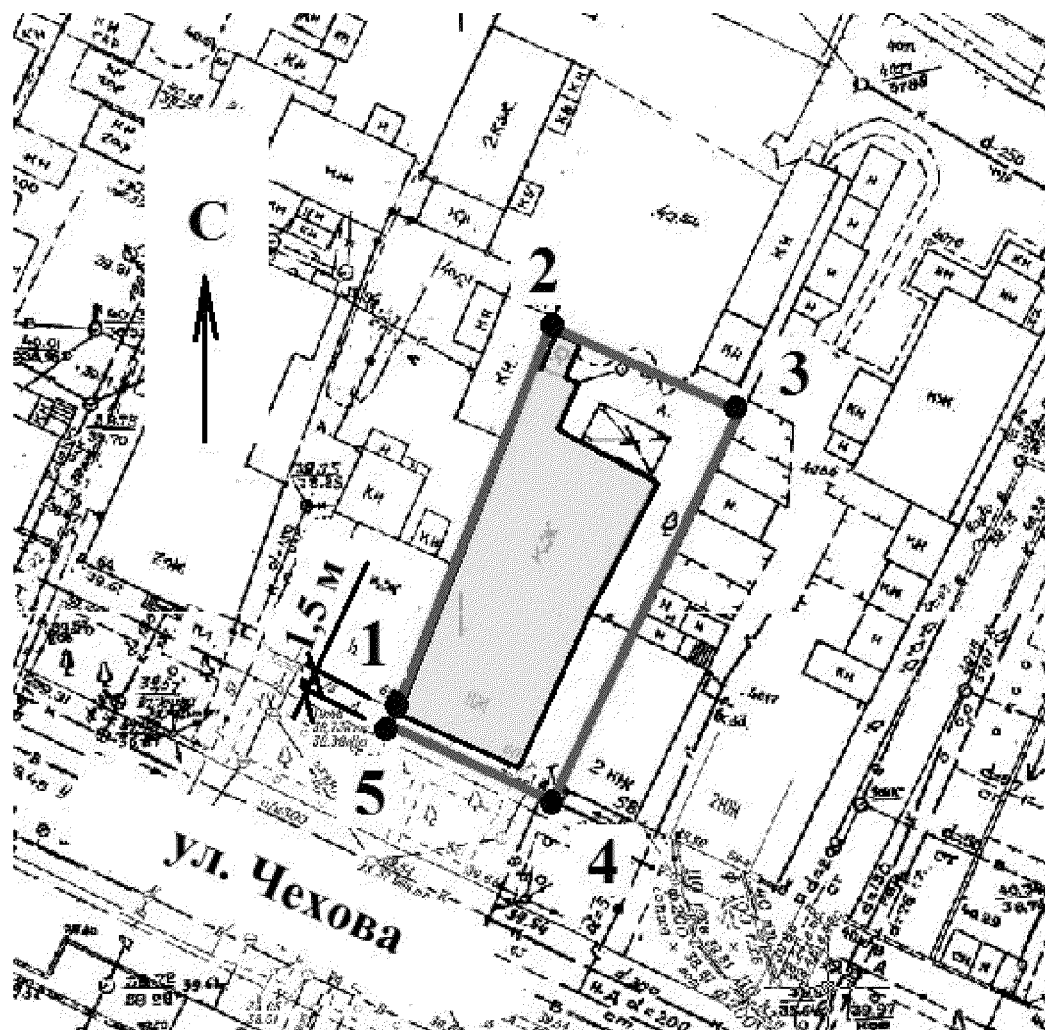
территории выявленного объекта культурного наследия (памятника)  
«Жилой дом И.Э. Кумани», расположенного по адресу: Ростовская область,  
г. Таганрог, ул. Чехова, 60, литер А, а1

1. Таблица координат характерных точек границ территории  
выявленного объекта культурного наследия (памятника)  
«Жилой дом И.Э. Кумани», расположенного по адресу: Ростовская область,  
г. Таганрог, ул. Чехова, 60, литер А, а1



Выявленный объект культурного наследия (памятник) «Жилой дом И.Э. Кумани» расположен по адресу: Ростовская область, г. Таганрог, ул. Чехова, 60, литер А, а 1 (далее – выявленный объект культурного наследия).

Обозначение (номер) характерной точки	Координаты характерных точек во Всемирной геодезической системе координат (WGS-84)		Координаты характерных точек в местной системе координат (МСК)		Расстояние между точками, м
	Северной широты	Восточной долготы	X	Y	
1	47 12 26.95122000	38 55 55.17292800	419794.75	1371985.07	33.83
2	47 12 27.96724800	38 55 55.77358800	419826.28	1371997.33	17.59
3	47 12 27.75373200	38 55 56.54863200	419819.88	1372013.72	36.07
4	47 12 26.70109200	38 55 55.80591600	419787.19	1371998.48	15.33
5	47 12 26.90701200	38 55 55.14337200	419793.38	1371984.46	1.50
1	47 12 26.95122000	38 55 55.17292800	419794.75	1371984.46	

## 2. Схема границ территории выявленного объекта культурного наследия



Условные обозначения:

-  - выявленный объект культурного наследия;
-  - границы территории выявленного объекта культурного наследия;
- 1 – 5** - характерные точки границы территории выявленного объекта культурного наследия.

Председатель комитета  
по охране объектов культурного  
наследия Ростовской области



И.В. Грунский