



КОМИТЕТ ПО ОХРАНЕ ОБЪЕКТОВ КУЛЬТУРНОГО НАСЛЕДИЯ РОСТОВСКОЙ ОБЛАСТИ

ПОСТАНОВЛЕНИЕ

от 04.12.2019 № 20/01-01/1670

г. Ростов-на-Дону

Об утверждении границ территории объекта культурного наследия регионального значения «Жилой особняк. Эклектика.» (уточненное наименование: «Доходный дом Ф.Ф. Фертига»)

В соответствии со статьей 3¹ Федерального закона от 25.06.2002 № 73-ФЗ «Об объектах культурного наследия (памятниках истории и культуры) народов Российской Федерации», на основании проекта границ территории объекта культурного наследия регионального значения «Жилой особняк. Эклектика.» (уточненное наименование: «Доходный дом Ф.Ф. Фертига»), решения Малого Совета Ростовского областного Совета народных депутатов от 17.12.1992 № 325 «О принятии на государственную охрану памятников истории и культуры Ростовской области» комитет по охране объектов культурного наследия Ростовской области **п о с т а н о в л я е т**:


1. Утвердить границы территории объекта культурного наследия регионального значения «Жилой особняк. Эклектика.» (уточненное наименование: «Доходный дом Ф.Ф. Фертига»), расположенного по адресу: Ростовская область, г. Новочеркасск, пр. Подтелкова, 92 (местоположение: Ростовская область, г. Новочеркасск, пр. Платовский, 92, литер А), состоящего на государственной охране в соответствии с решением Малого Совета Ростовского областного Совета народных депутатов от 17.12.1992 № 325, согласно приложению.

2. Определить, что деятельность в границах территории объекта культурного наследия, указанного в пункте 1 настоящего постановления, осуществляется в соответствии с требованиями, предусмотренными статьями 5¹, 47³ Федерального закона от 25.06.2002 № 73-ФЗ.

3. Настоящее постановление вступает в силу со дня его официального опубликования.

4. Контроль за выполнением настоящего постановления возложить на заместителя председателя комитета по охране объектов культурного наследия Ростовской области – начальника отдела охраны объектов культурного наследия Коробову И.В.

Председатель комитета
по охране объектов культурного
наследия Ростовской области



И.В. Грунский

Приложение
к постановлению
комитета по охране объектов
культурного наследия
Ростовской области
от 04.12.2019 № 20/01-01/1670

ГРАНИЦЫ

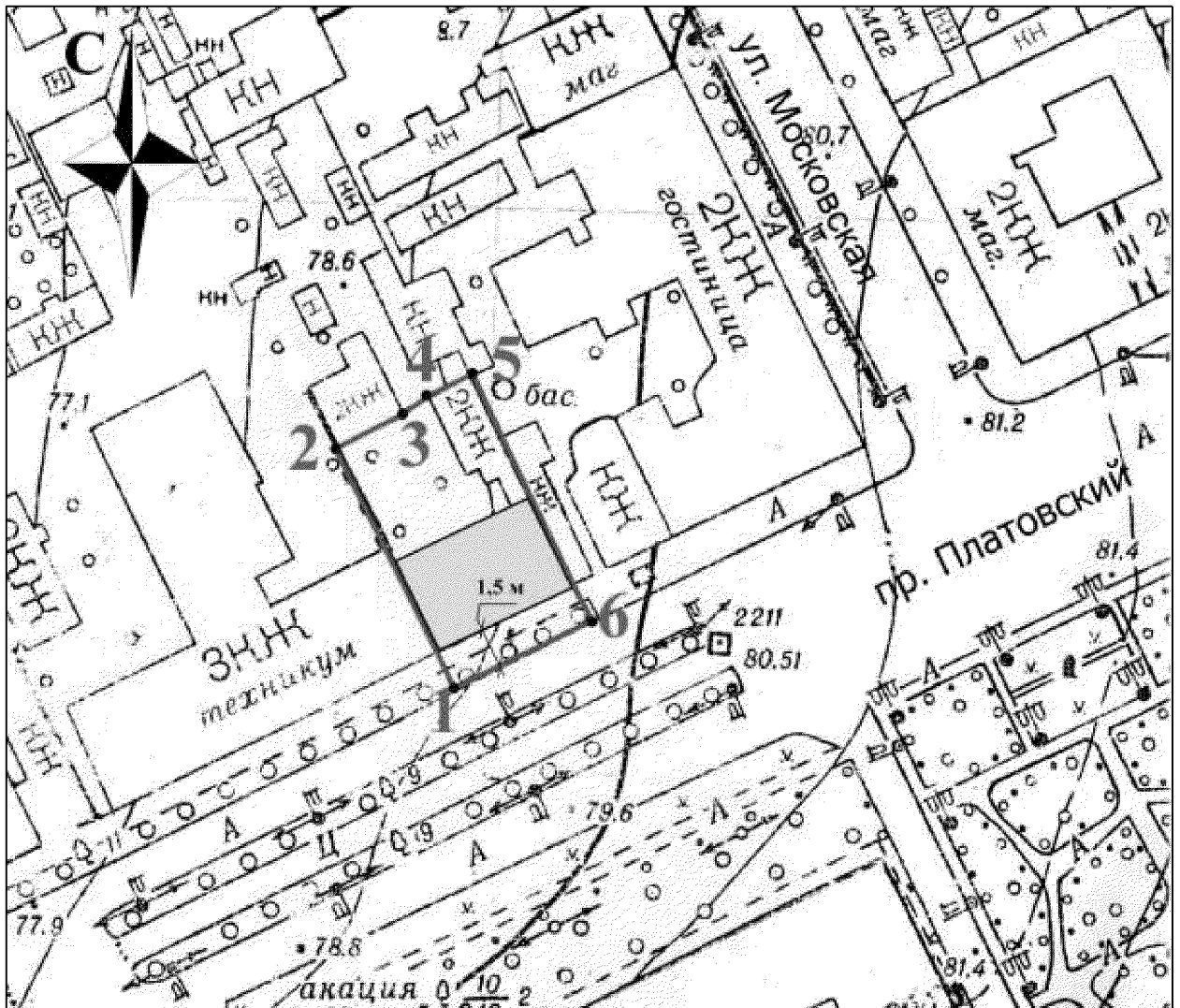
территории объекта культурного наследия регионального значения «Жилой особняк. Эклектика.» (уточненное наименование: «Доходный дом Ф.Ф. Фертига»), расположенного по адресу: Ростовская область, г. Новочеркасск, пр. Подтелкова, 92 (местоположение: Ростовская область, г. Новочеркасск, пр. Платовский, 92, литер А), состоящего на государственной охране в соответствии с решением Малого Совета Ростовского областного Совета народных депутатов от 17.12.1992 № 325 «О принятии на государственную охрану памятников истории и культуры Ростовской области»

1. Таблица координат характерных точек границ территории объекта культурного наследия регионального значения «Жилой особняк. Эклектика.» (уточненное наименование: «Доходный дом Ф.Ф. Фертига»), расположенного по адресу: Ростовская область, г. Новочеркасск, пр. Подтелкова, 92 (местоположение: Ростовская область, г. Новочеркасск, пр. Платовский, 92, литер А), состоящего на государственной охране в соответствии с решением Малого Совета Ростовского областного Совета народных депутатов от 17.12.1992 № 325 «О принятии на государственную охрану памятников истории и культуры Ростовской области»



Объект культурного наследия регионального значения «Жилой особняк. Эклектика.» (уточненное наименование: «Доходный дом Ф.Ф. Фертига») расположен по адресу: Ростовская область, г. Новочеркасск, пр. Подтелкова, 92 (местоположение: Ростовская область, г. Новочеркасск, пр. Платовский, 92, литер А), состоит на государственной охране в соответствии с решением Малого Совета Ростовского областного Совета народных депутатов от 17.12.1992 № 325 (далее – объект культурного наследия).

Обозначение (номер) характерной точки	Координаты характерных точек во Всемирной геодезической системе координат (WGS-84)		Координаты характерных точек в местной системе координат (МСК)	
	Северной широты	Восточной долготы	X	Y
Точка 1	47°24'37.41	40°05'57.11	442290.98	2233381.26
Точка 2	47°24'38.56	40°05'56.18	442326.65	2233362.08
Точка 3	47°24'38.71	40°05'56.60	442331.31	2233370.93
Точка 4	47°24'38.98	40°05'56.88	442339.52	2233376.83
Точка 5	47°24'39.09	40°05'57.18	442342.75	2233383.24
Точка 6	47°24'37.77	40°05'58.19	442302.00	2233403.93


2. Схема границ территории объекта культурного наследия



Условные обозначения:

-  – объект культурного наследия;
-  – границы территории объекта культурного наследия;
- 1 – 6** – характерные точки границ территории объекта культурного наследия.

Председатель комитета
по охране объектов культурного
наследия Ростовской области



И.В. Грунский