



## КОМИТЕТ ПО ОХРАНЕ ОБЪЕКТОВ КУЛЬТУРНОГО НАСЛЕДИЯ РОСТОВСКОЙ ОБЛАСТИ

### ПОСТАНОВЛЕНИЕ

от 04.12.2019 № 20/01-01/1668

г. Ростов-на-Дону

#### Об утверждении границ территории объекта культурного наследия регионального значения «Архиерейский дом (Дом офицеров)»

В соответствии со статьей 3<sup>1</sup> Федерального закона от 25.06.2002 № 73-ФЗ «Об объектах культурного наследия (памятниках истории и культуры) народов Российской Федерации», на основании проекта границ территории объекта культурного наследия регионального значения «Архиерейский дом (Дом офицеров)», решения Малого Совета Ростовского областного Совета народных депутатов от 17.12.1992 № 325 «О принятии на государственную охрану памятников истории и культуры Ростовской области» комитет по охране объектов культурного наследия Ростовской области **п о с т а н о в л я е т**:


1. Утвердить границы территории объекта культурного наследия регионального значения «Архиерейский дом (Дом офицеров)», расположенного по адресу: Ростовская область, г. Новочеркасск, пл. Ермака (местоположение: Ростовская область, г. Новочеркасск, пр. Платовский, 43/1, литер А), состоящего на государственной охране в соответствии с решением Малого Совета Ростовского областного Совета народных депутатов от 17.12.1992 № 325, согласно приложению.

2. Определить, что деятельность в границах территории объекта культурного наследия, указанного в пункте 1 настоящего постановления, осуществляется в соответствии с требованиями, предусмотренными статьями 5<sup>1</sup>, 47<sup>3</sup> Федерального закона от 25.06.2002 № 73-ФЗ.

3. Настоящее постановление вступает в силу со дня его официального опубликования.

4. Контроль за выполнением настоящего постановления возложить на заместителя председателя комитета по охране объектов культурного наследия Ростовской области – начальника отдела охраны объектов культурного наследия Коробову И.В.

Председатель комитета  
по охране объектов культурного  
наследия Ростовской области



И.В. Грунский

Приложение  
к постановлению  
комитета по охране объектов  
культурного наследия  
Ростовской области  
от 04.12.2019 № 20/01-01/1668

**ГРАНИЦЫ**

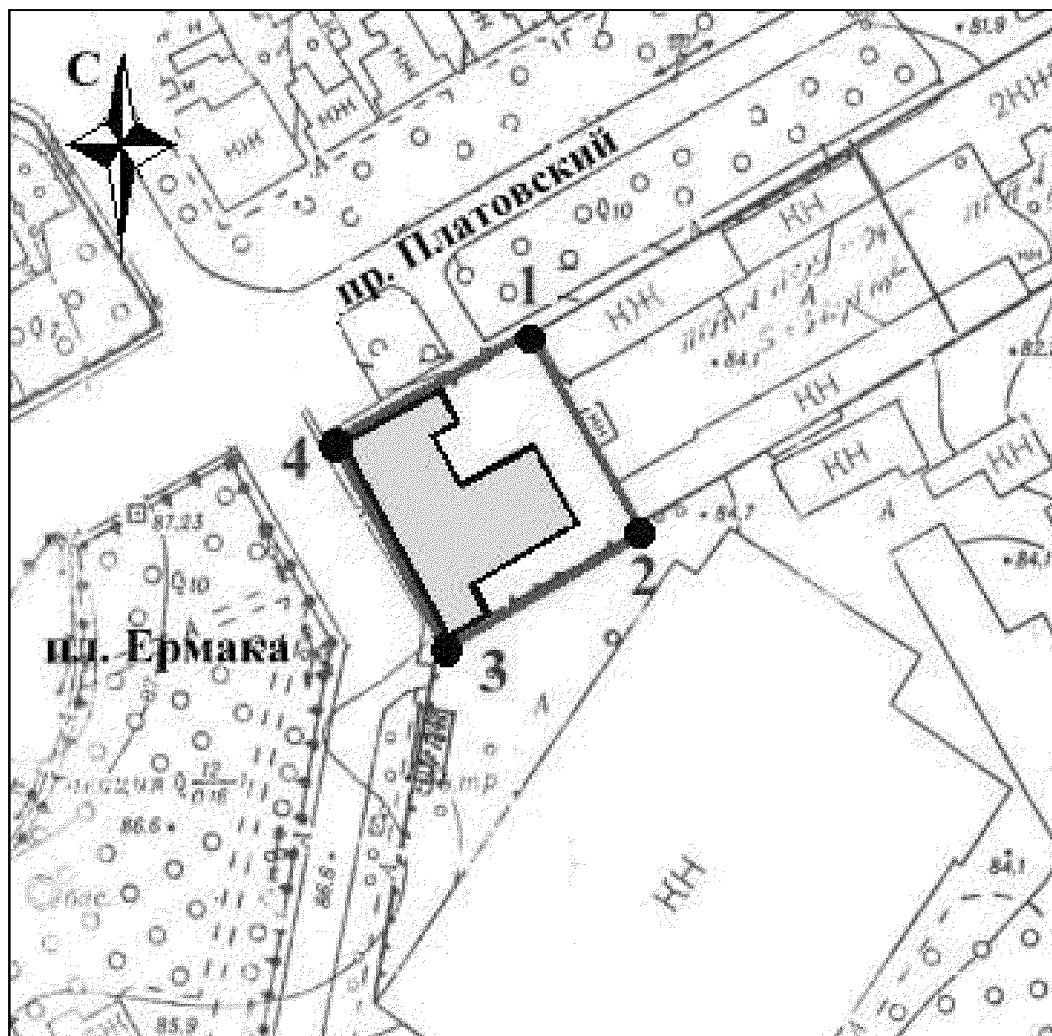
территории объекта культурного наследия регионального значения  
«Архиерейский дом (Дом офицеров)», расположенного по адресу: Ростовская область, г. Новочеркасск, пл. Ермака (местоположение: Ростовская область, г. Новочеркасск, пр. Платовский, 43/1, литер А), состоящего на государственной охране в соответствии с решением Малого Совета Ростовского областного Совета народных депутатов от 17.12.1992 № 325 «О принятии на государственную охрану памятников истории и культуры Ростовской области»

1. Таблица координат характерных точек границ территории  
объекта культурного наследия регионального значения «Архиерейский дом (Дом офицеров)», расположенного по адресу: Ростовская область, г. Новочеркасск, пл. Ермака (местоположение: Ростовская область, г. Новочеркасск, пр. Платовский, 43/1, литер А), состоящего на государственной охране в соответствии с решением Малого Совета Ростовского областного Совета народных депутатов от 17.12.1992 № 325 «О принятии на государственную охрану памятников истории и культуры Ростовской области»

Объект культурного наследия регионального значения «Архиерейский дом (Дом офицеров)» расположен по адресу: Ростовская область, г. Новочеркасск, пл. Ермака (местоположение: Ростовская область, г. Новочеркасск, пр. Платовский, 43/1, литер А), состоит на государственной охране в соответствии с решением Малого Совета Ростовского областного Совета народных депутатов от 17.12.1992 № 325 (далее – объект культурного наследия).

Обозначение (номер) характерной точки	Координаты характерных точек во Всемирной геодезической системе координат (WGS-84)		Координаты характерных точек в местной системе координат (МСК)	
	Северной широты	Восточной долготы	X	Y
Точка 1	47°24'52.43	40°06'45.04	442743.68	2234391.28
Точка 2	47°24'51.06	40°06'46.07	442700.87	2234412.35
Точка 3	47°24'50.36	40°06'44.07	442679.98	2234370.18
Точка 4	47°24'51.73	40°06'43.03	442722.35	2234348.89

## 2. Схема границ территории объекта культурного наследия



Условные обозначения:



– объект культурного наследия;




– границы территории объекта культурного наследия;

1 – 4

– характерные точки границ территории объекта культурного наследия.

Председатель комитета  
по охране объектов культурного  
наследия Ростовской области



И.В. Грунский