



КОМИТЕТ ПО ОХРАНЕ ОБЪЕКТОВ КУЛЬТУРНОГО НАСЛЕДИЯ РОСТОВСКОЙ ОБЛАСТИ

ПОСТАНОВЛЕНИЕ

от 04.12.2019 № 20/01-01/1662

г. Ростов-на-Дону

Об утверждении границ территории объекта культурного наследия регионального значения «Братская могила воинов, павших при освобождении г. Новочеркаска в 1943 г.» (уточненное наименование: «Мемориальный комплекс «Курган Славы»)

В соответствии со статьей 3¹ Федерального закона от 25.06.2002 № 73-ФЗ «Об объектах культурного наследия (памятниках истории и культуры) народов Российской Федерации», на основании проекта границ территории объекта культурного наследия регионального значения «Братская могила воинов, павших при освобождении г. Новочеркаска в 1943 г.» (уточненное наименование: «Мемориальный комплекс «Курган Славы»), решения Малого Совета Ростовского областного Совета народных депутатов от 17.12.1992 № 325 «О принятии на государственную охрану памятников истории и культуры Ростовской области» комитет по охране объектов культурного наследия Ростовской области **п о с т а н о в л я е т :**


1. Утвердить границы территории объекта культурного наследия регионального значения «Братская могила воинов, павших при освобождении г. Новочеркаска в 1943 г.» (уточненное наименование: «Мемориальный комплекс «Курган Славы»), расположенного по адресу: Ростовская область, г. Новочеркасск, пл. Ленина (местоположение: Ростовская область, г. Новочеркасск, Александровский сад), состоящего на государственной охране в соответствии с решением Малого Совета Ростовского областного Совета народных депутатов от 17.12.1992 № 325, согласно приложению.

2. Определить, что деятельность в границах территории объекта культурного наследия, указанного в пункте 1 настоящего постановления, осуществляется в соответствии с требованиями, предусмотренными статьями 5¹, 47³ Федерального закона от 25.06.2002 № 73-ФЗ.

3. Настоящее постановление вступает в силу со дня его официального опубликования.

4. Контроль за выполнением настоящего постановления возложить на заместителя председателя комитета по охране объектов культурного наследия Ростовской области – начальника отдела охраны объектов культурного наследия Коробову И.В.

Председатель комитета
по охране объектов культурного
наследия Ростовской области



И.В. Грунский

Приложение
к постановлению
комитета по охране объектов
культурного наследия
Ростовской области
от 04.12.2019 № 20/01-01/1662

ГРАНИЦЫ

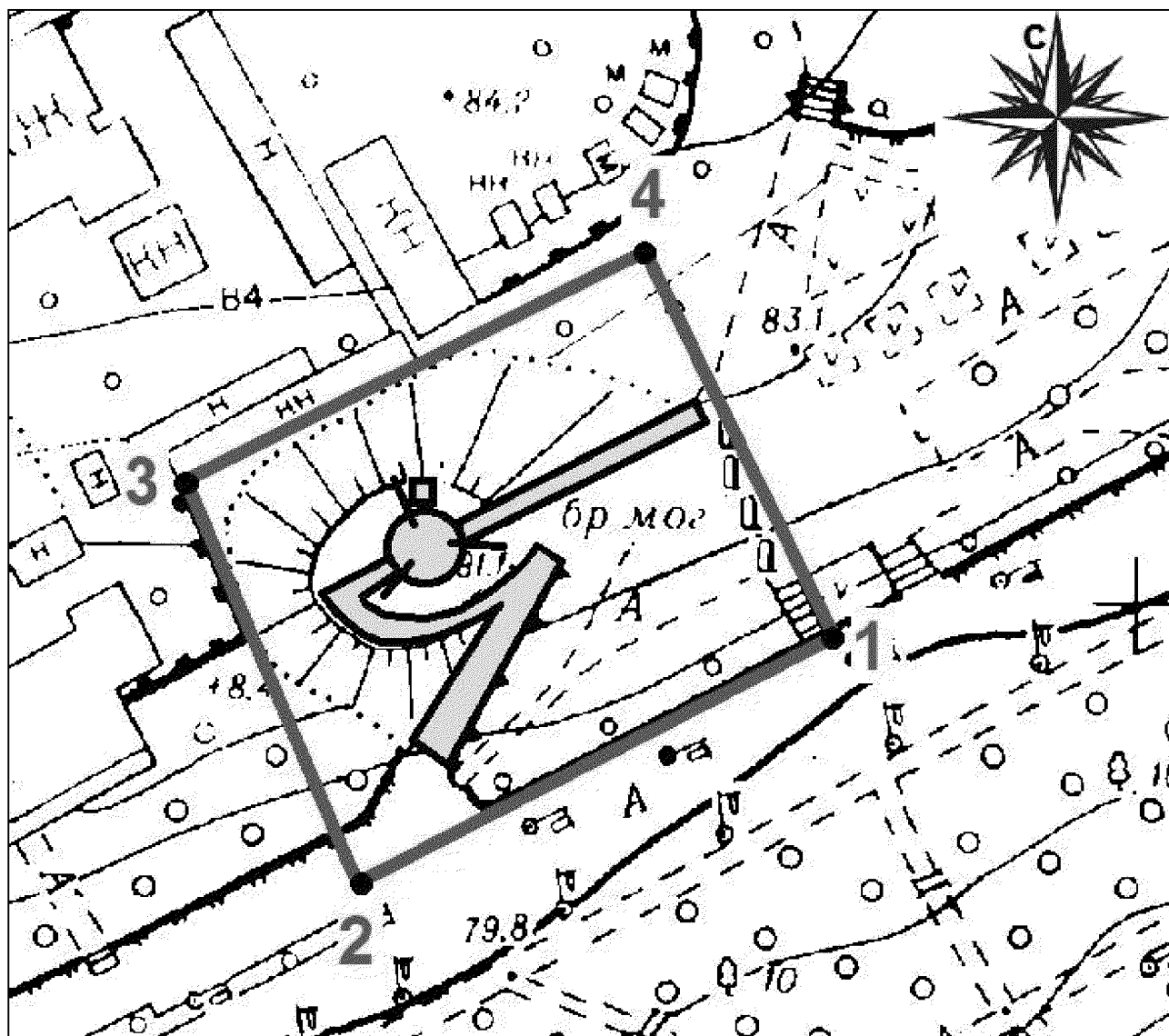
территории объекта культурного наследия регионального значения
«Братская могила воинов, павших при освобождении г. Новочеркаска в 1943 г.»
(уточненное наименование: «Мемориальный комплекс «Курган Славы»),
расположенного по адресу: Ростовская область, г. Новочеркасск, пл. Ленина
(местоположение: Ростовская область, г. Новочеркасск, Александровский сад),
состоящего на государственной охране в соответствии с решением Малого Совета
Ростовского областного Совета народных депутатов от 17.12.1992 № 325
«О принятии на государственную охрану памятников истории и культуры
Ростовской области»

1. Таблица координат характерных точек границ территории объекта
культурного наследия регионального значения «Братская могила воинов, павших
при освобождении г. Новочеркаска в 1943 г.» (уточненное наименование:
«Мемориальный комплекс «Курган Славы»), расположенного по адресу: Ростовская
область, г. Новочеркасск, пл. Ленина (местоположение: Ростовская область,
г. Новочеркасск, Александровский сад), состоящего на государственной охране
в соответствии с решением Малого Совета Ростовского областного Совета
народных депутатов от 17.12.1992 № 325 «О принятии на государственную охрану
памятников истории и культуры Ростовской области»

Объект культурного наследия регионального значения «Братская могила воинов, павших при освобождении г. Новочеркаска в 1943 г.» (уточненное наименование: «Мемориальный комплекс «Курган Славы») расположен по адресу: Ростовская область, г. Новочеркасск, пл. Ленина (местоположение: Ростовская область, г. Новочеркасск, Александровский сад), состоит на государственной охране в соответствии с решением Малого Совета Ростовского областного Совета народных депутатов от 17.12.1992 № 325 (далее – объект культурного наследия).

Обозначение (номер) характерной точки	Координаты характерных точек во Всемирной геодезической системе координат (WGS-84)		Координаты характерных точек в местной системе координат (МСК)	
	Северной широты	Восточной долготы	X	Y
Точка 1	47°24'33.42	40°06'14.89	442163.43	2233752.52
Точка 2	47°24'32.31	40°06'11.89	442130.05	2233689.35
Точка 3	47°24'33.69	40°06'10.78	442172.92	2233666.42
Точка 4	47°24'34.75	40°06'13.77	442205.00	2233729.63

2. Схема границ территории объекта культурного наследия



Условные обозначения:



– объект культурного наследия;




– границы территории объекта культурного наследия;

1 – 4

– характерные точки границ территории объекта культурного наследия.

Председатель комитета
по охране объектов культурного
наследия Ростовской области



И.В. Грунский