



КОМИТЕТ ПО ОХРАНЕ ОБЪЕКТОВ КУЛЬТУРНОГО НАСЛЕДИЯ РОСТОВСКОЙ ОБЛАСТИ

ПОСТАНОВЛЕНИЕ

от 04.12.2019 № 20/01-01/1666

г. Ростов-на-Дону

Об утверждении границ территории выявленного объекта культурного наследия «Жилой дом» (уточненное наименование: «Домовладение А.Я. Ланге»)

В соответствии со статьей 3¹ Федерального закона от 25.06.2002 № 73-ФЗ «Об объектах культурного наследия (памятниках истории и культуры) народов Российской Федерации», на основании проекта границ территории выявленного объекта культурного наследия «Жилой дом» (уточненное наименование: «Домовладение А.Я. Ланге»), приказа государственного учреждения «Областная инспекция по охране и эксплуатации памятников истории и культуры» от 31.12.2002 № 124 «Об утверждении списка выявленных объектов культурного наследия» комитет по охране объектов культурного наследия Ростовской области **п о с т а н о в л я е т:**


1. Утвердить границы территории выявленного объекта культурного наследия «Жилой дом» (уточненное наименование: «Домовладение А.Я. Ланге»), расположенного по адресу: Ростовская область, г. Новочеркасск, ул. Кавказская, 201 (местоположение: Ростовская область, г. Новочеркасск, ул. Кавказская, 201, литеры А, А1, а3, а5), состоящего на государственной охране в соответствии с приказом государственного учреждения «Областная инспекция по охране и эксплуатации памятников истории и культуры» от 31.12.2002 № 124, согласно приложению.

2. Определить, что деятельность в границах территории объекта культурного наследия, указанного в пункте 1 настоящего постановления, осуществляется в соответствии с требованиями, предусмотренными статьями 5¹, 47³ Федерального закона от 25.06.2002 № 73-ФЗ.

3. Настоящее постановление вступает в силу со дня его официального опубликования.

4. Контроль за выполнением настоящего постановления возложить на заместителя председателя комитета по охране объектов культурного наследия Ростовской области – начальника отдела охраны объектов культурного наследия Коробову И.В.

Председатель комитета
по охране объектов культурного
наследия Ростовской области



И.В. Грунский

Приложение
к постановлению
комитета по охране объектов
культурного наследия
Ростовской области
от 04.12.2019 № 20/01-01/1666

ГРАНИЦЫ

территории выявленного объекта культурного наследия «Жилой дом» (уточненное наименование: «Домовладение А.Я. Ланге»), расположенного по адресу: Ростовская область, г. Новочеркасск, ул. Кавказская, 201 (местоположение: Ростовская область, г. Новочеркасск, ул. Кавказская, 201, литеры А, А1, а3, а5), состоящего на государственной охране в соответствии с приказом государственного учреждения «Областная инспекция по охране и эксплуатации памятников истории и культуры» от 31.12.2002 № 124 «Об утверждении списка выявленных объектов культурного наследия»

1. Таблица координат характерных точек границ территории выявленного объекта культурного наследия «Жилой дом» (уточненное наименование: «Домовладение А.Я. Ланге»), расположенного по адресу: Ростовская область, г. Новочеркасск, ул. Кавказская, 201 (местоположение: Ростовская область, г. Новочеркасск, ул. Кавказская, 201, литеры А, А1, а3, а5), состоящего на государственной охране в соответствии с приказом государственного учреждения «Областная инспекция по охране и эксплуатации памятников истории и культуры» от 31.12.2002 № 124 «Об утверждении списка выявленных объектов культурного наследия»

Выявленный объект культурного наследия «Жилой дом» (уточненное наименование: «Домовладение А.Я. Ланге») расположен по адресу: Ростовская область, г. Новочеркасск, ул. Кавказская, 201 (местоположение: Ростовская область, г. Новочеркасск, ул. Кавказская, 201, литеры А, А1, а3, а5), состоит на государственной охране в соответствии с приказом государственного учреждения «Областная инспекция по охране и эксплуатации памятников истории и культуры» от 31.12.2002 № 124 (далее – объект культурного наследия).


Обозначение (номер) характерной точки	Координаты характерных точек во Всемирной геодезической системе координат (WGS-84)		Координаты характерных точек в местной системе координат (МСК)	
	Северной широты	Восточной долготы	X	Y
Точка 1	47°24'15.07	40°05'56.17	441601.28	2233353.62
Точка 2	47°24'14.54	40°05'56.60	441584.71	2233362.45
Точка 3	47°24'14.43	40°05'56.30	441581.60	2233356.18
Точка 4	47°24'14.20	40°05'55.63	441574.58	2233342.02
Точка 5	47°24'14.79	40°05'55.19	441592.79	2233333.08
Точка 6	47°24'15.11	40°05'56.14	441602.63	2233352.96

2. Схема границ территории объекта культурного наследия




Условные обозначения:

 – объект культурного наследия;

 – границы территории объекта культурного наследия;

1 – 6 – характерные точки границ территории объекта культурного наследия.

Председатель комитета
по охране объектов культурного
наследия Ростовской области



И.В. Грунский