



КОМИТЕТ ПО ОХРАНЕ ОБЪЕКТОВ КУЛЬТУРНОГО НАСЛЕДИЯ РОСТОВСКОЙ ОБЛАСТИ

ПОСТАНОВЛЕНИЕ

от 04.12.2019 № 20/01-01/1663

г. Ростов-на-Дону

Об утверждении границ территории выявленного объекта культурного наследия «Ликеро-водочный завод»

В соответствии со статьей 3¹ Федерального закона от 25.06.2002 № 73-ФЗ «Об объектах культурного наследия (памятниках истории и культуры) народов Российской Федерации», на основании проекта границ территории выявленного объекта культурного наследия «Ликеро-водочный завод», приказа государственного учреждения «Областная инспекция по охране и эксплуатации памятников истории и культуры» от 31.12.2002 № 124 «Об утверждении списка выявленных объектов культурного наследия» комитет по охране объектов культурного наследия Ростовской области **п о с т а н о в л я е т**:


1. Утвердить границы территории выявленного объекта культурного наследия «Ликеро-водочный завод», расположенного по адресу: Ростовская область, г. Новочеркасск, спуск Ермака, 5 (местоположение: Ростовская область, г. Новочеркасск, пр. Ермака, 5, литеры А, А1, А2, А6, А7, В, Г, Д, Д1), состоящего на государственной охране в соответствии с приказом государственного учреждения «Областная инспекция по охране и эксплуатации памятников истории и культуры» от 31.12.2002 № 124, согласно приложению.

2. Определить, что деятельность в границах территории объекта культурного наследия, указанного в пункте 1 настоящего постановления, осуществляется в соответствии с требованиями, предусмотренными статьями 5¹, 47³ Федерального закона от 25.06.2002 № 73-ФЗ.

3. Настоящее постановление вступает в силу со дня его официального опубликования.

4. Контроль за выполнением настоящего постановления возложить на заместителя председателя комитета по охране объектов культурного наследия Ростовской области – начальника отдела охраны объектов культурного наследия Коробову И.В.

Председатель комитета
по охране объектов культурного
наследия Ростовской области



И.В. Грунский

Приложение
к постановлению
комитета по охране объектов
культурного наследия
Ростовской области
от 04.12.2019 № 20/01-01/1663

ГРАНИЦЫ

территории выявленного объекта культурного наследия
«Ликеро-водочный завод», расположенного по адресу: Ростовская область,
г. Новочеркасск, спуск Ермака, 5 (местоположение: Ростовская область,
г. Новочеркасск, пр. Ермака, 5, литеры А, А1, А2, А6, А7, В, Г, Д, Д1), состоящего
на государственной охране в соответствии с приказом государственного учреждения
«Областная инспекция по охране и эксплуатации памятников истории и культуры»
от 31.12.2002 № 124 «Об утверждении списка выявленных объектов
культурного наследия»

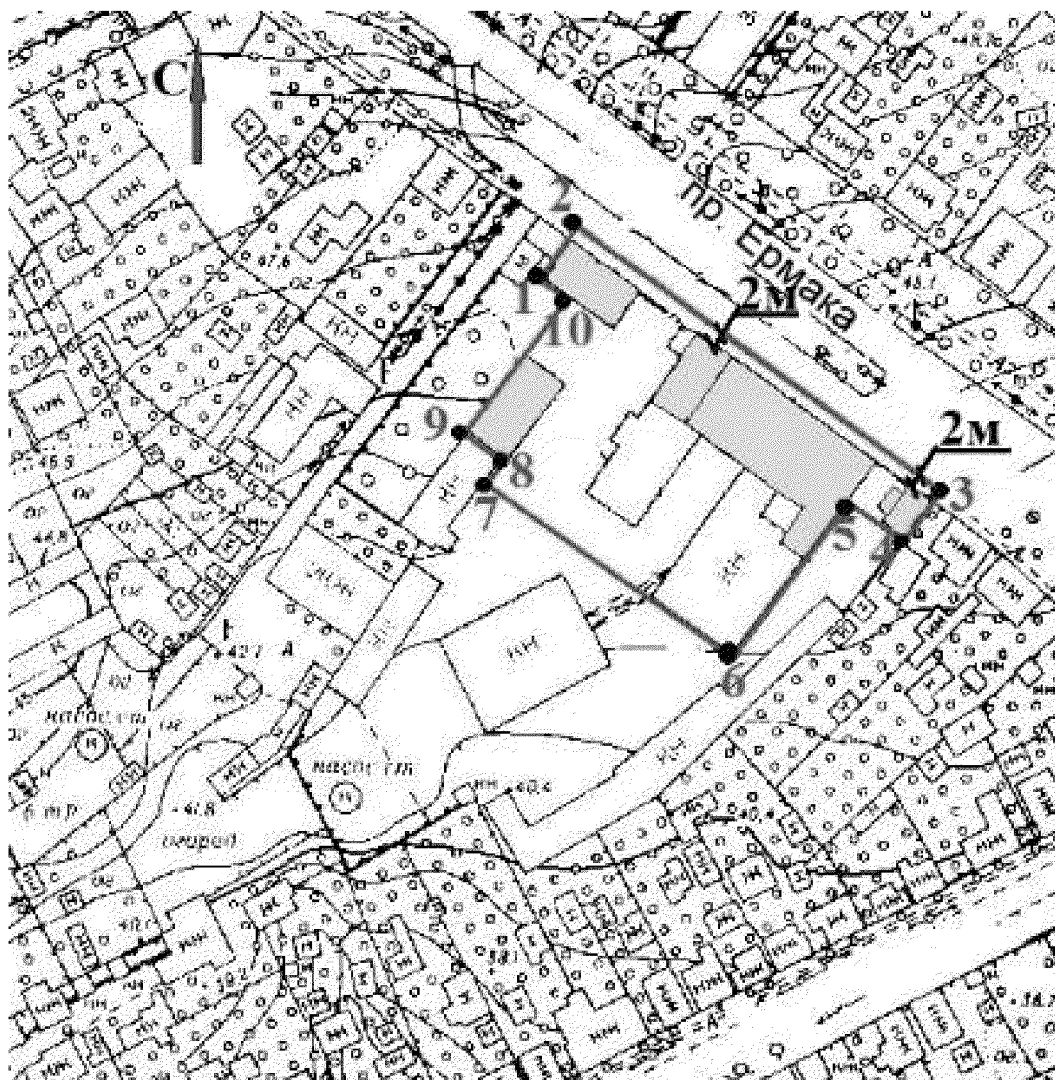
1. Таблица координат характерных точек границ территории выявленного объекта культурного наследия «Ликеро-водочный завод», расположенного по адресу: Ростовская область, г. Новочеркасск, спуск Ермака, 5 (местоположение: Ростовская область, г. Новочеркасск, пр. Ермака, 5, литеры А, А1, А2, А6, А7, В, Г, Д, Д1), состоящего на государственной охране в соответствии с приказом государственного учреждения «Областная инспекция по охране и эксплуатации памятников истории и культуры» от 31.12.2002 № 124 «Об утверждении списка выявленных объектов культурного наследия»

Выявленный объект культурного наследия «Ликеро-водочный завод» расположен по адресу: Ростовская область, г. Новочеркасск, спуск Ермака, 5 (местоположение: Ростовская область, г. Новочеркасск, пр. Ермака, 5, литеры А, А1, А2, А6, А7, В, Г, Д, Д1), состоит на государственной охране в соответствии с приказом государственного учреждения «Областная инспекция по охране и эксплуатации памятников истории и культуры» от 31.12.2002 № 124 (далее – объект культурного наследия).

| Обозначение (номер) характерной точки | Координаты характерных точек во Всемирной геодезической системе координат (WGS-84) | | Координаты характерных точек в местной системе координат (МСК) | |
|--|---|----------------------|--|------------|
| | Северной широты | Восточной долготы | X | Y |
| Точка 1 | 47°24'35.19 | 40°07'03.44 | 442206.67 | 2234771.01 |
| Точка 2 | 47°24'35.48 | 40°07'03.75 | 442215.75 | 2234777.50 |
| Точка 3 | 47°24'33.47 | 40°07'07.82 | 442152.54 | 2234862.12 |
| Точка 4 | 47°24'33.12 | 40°07'07.42 | 442141.96 | 2234853.75 |
| Точка 5 | 47°24'33.44 | 40°07'06.80 | 442151.94 | 2234840.83 |


| | | | | |
|----------|-------------|-------------|-----------|------------|
| Точка 6 | 47°24'32.24 | 40°07'05.50 | 442115.14 | 2234813.25 |
| Точка 7 | 47°24'33.61 | 40°07'02.70 | 442158.27 | 2234754.94 |
| Точка 8 | 47°24'33.66 | 40°07'02.76 | 442159.86 | 2234756.13 |
| Точка 9 | 47°24'33.86 | 40°07'02.33 | 442165.88 | 2234747.36 |
| Точка 10 | 47°24'35.07 | 40°07'03.67 | 442202.96 | 2234775.69 |

2. Схема границ территории объекта культурного наследия




Условные обозначения:

 – объект культурного наследия;

 – границы территории объекта культурного наследия;

1 – 10 – характерные точки границ территории объекта культурного наследия.

Председатель комитета
по охране объектов культурного
наследия Ростовской области



И.В. Грунский