



КОМИТЕТ ПО ОХРАНЕ ОБЪЕКТОВ КУЛЬТУРНОГО НАСЛЕДИЯ РОСТОВСКОЙ ОБЛАСТИ

ПОСТАНОВЛЕНИЕ

от 04.12.2019 № 20/01-01/1664

г. Ростов-на-Дону

Об утверждении границ территории объекта культурного наследия регионального значения «Здание приходского училища» (уточненное наименование: «Доходный дом А.Н. Борисовой»)

В соответствии со статьей 3¹ Федерального закона от 25.06.2002 № 73-ФЗ «Об объектах культурного наследия (памятниках истории и культуры) народов Российской Федерации», на основании проекта границ территории объекта культурного наследия регионального значения «Здание приходского училища» (уточненное наименование: «Доходный дом А.Н. Борисовой»), решения Малого Совета Ростовского областного Совета народных депутатов от 17.12.1992 № 325 «О принятии на государственную охрану памятников истории и культуры Ростовской области» комитет по охране объектов культурного наследия Ростовской области **п о с т а н о в л я е т**:


1. Утвердить границы территории объекта культурного наследия регионального значения «Здание приходского училища» (уточненное наименование: «Доходный дом А.Н. Борисовой»), расположенного по адресу: Ростовская область, г. Новочеркасск, ул. Пушкинская, 26 (местоположение: Ростовская область, г. Новочеркасск, ул. Комитетская, 115/26, ул. Пушкинская, литеры А, а), состоящего на государственной охране в соответствии с решением Малого Совета Ростовского областного Совета народных депутатов от 17.12.1992 № 325, согласно приложению.

2. Определить, что деятельность в границах территории объекта культурного наследия, указанного в пункте 1 настоящего постановления, осуществляется в соответствии с требованиями, предусмотренными статьями 5¹, 47³ Федерального закона от 25.06.2002 № 73-ФЗ.

3. Настоящее постановление вступает в силу со дня его официального опубликования.

4. Контроль за выполнением настоящего постановления возложить на заместителя председателя комитета по охране объектов культурного наследия Ростовской области – начальника отдела охраны объектов культурного наследия Коробову И.В.

Председатель комитета
по охране объектов культурного
наследия Ростовской области



И.В. Грунский

Приложение
к постановлению
комитета по охране объектов
культурного наследия
Ростовской области
от 04.12.2019 № 20/01-01/1664

ГРАНИЦЫ

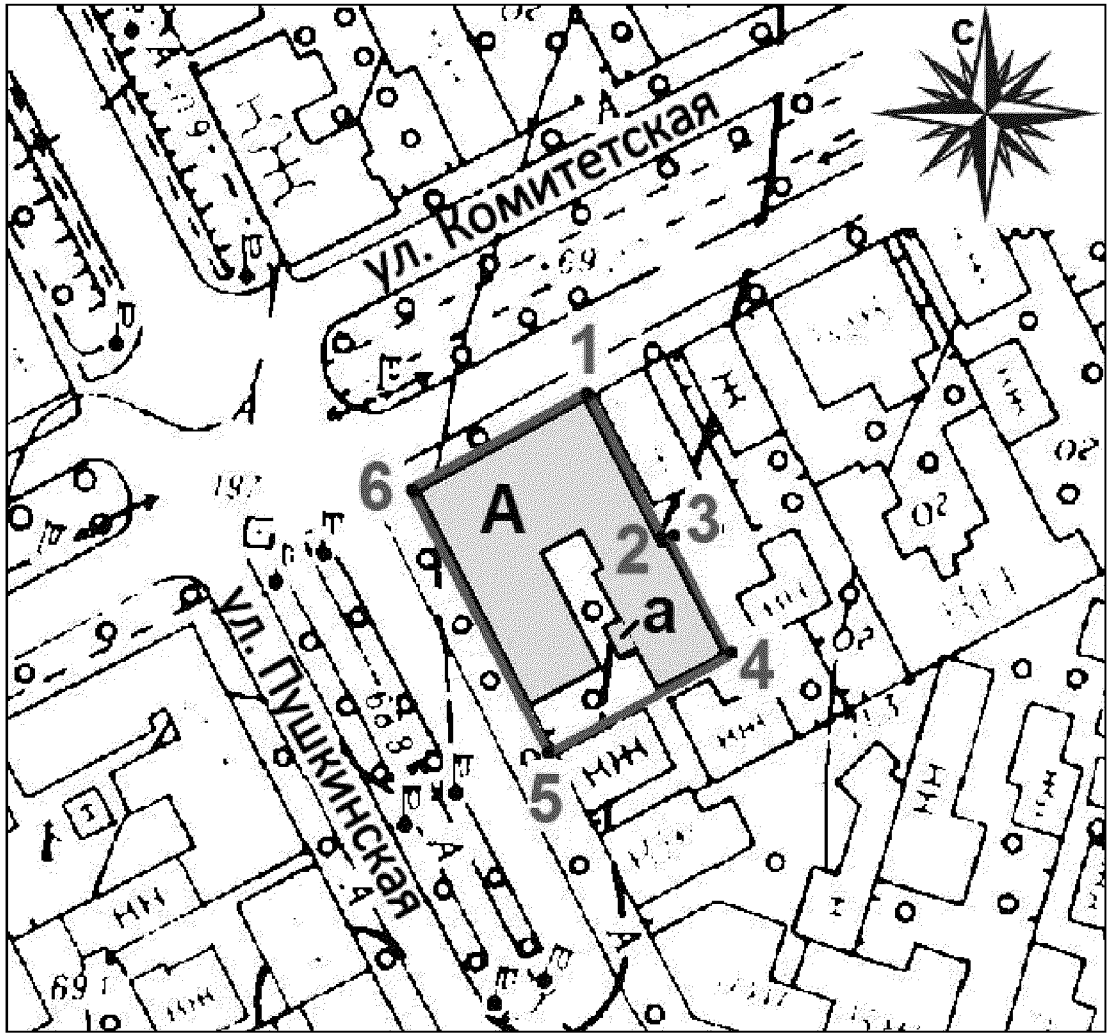
территории объекта культурного наследия регионального значения «Здание приходского училища» (уточненное наименование: «Доходный дом А.Н. Борисовой»), расположенного по адресу: Ростовская область, г. Новочеркасск, ул. Пушкинская, 26 (местоположение: Ростовская область, г. Новочеркасск, ул. Комитетская, 115/26, ул. Пушкинская, литеры А, а), состоящего на государственной охране в соответствии с решением Малого Совета Ростовского областного Совета народных депутатов от 17.12.1992 № 325 «О принятии на государственную охрану памятников истории и культуры Ростовской области»

1. Таблица координат характерных точек границ территории объекта культурного наследия регионального значения «Здание приходского училища» (уточненное наименование: «Доходный дом А.Н. Борисовой»), расположенного по адресу: Ростовская область, г. Новочеркасск, ул. Пушкинская, 26 (местоположение: Ростовская область, г. Новочеркасск, ул. Комитетская, 115/26, ул. Пушкинская, литеры А, а), состоящего на государственной охране в соответствии с решением Малого Совета Ростовского областного Совета народных депутатов от 17.12.1992 № 325 «О принятии на государственную охрану памятников истории и культуры в Ростовской области»

Объект культурного наследия регионального значения «Здание приходского училища» (уточненное наименование: «Доходный дом А.Н. Борисовой») расположен по адресу: Ростовская область, г. Новочеркасск, ул. Пушкинская, 26 (местоположение: Ростовская область, г. Новочеркасск, ул. Комитетская, 115/26, ул. Пушкинская, литеры А, а), состоит на государственной охране в соответствии с решением Малого Совета Ростовского областного Совета народных депутатов от 17.12.1992 № 325 (далее – объект культурного наследия).

Обозначение (номер) характерной точки	Координаты характерных точек во Всемирной геодезической системе координат (WGS-84)		Координаты характерных точек в местной системе координат (МСК)	
	Северной широты	Восточной долготы	X	Y
Точка 1	47°24'43.71	40°05'42.81	442488.91	2233083.69
Точка 2	47°24'43.22	40°05'43.16	442473.83	2233090.88
Точка 3	47°24'43.23	40°05'43.19	442473.99	2233091.33
Точка 4	47°24'42.82	40°05'43.50	442461.21	2233097.70
Точка 5	47°24'42.51	40°05'42.61	442452.08	2233078.98
Точка 6	47°24'43.40	40°05'41.93	442479.73	2233064.99

2. Схема границ территории объекта культурного наследия



Условные обозначения:



– объект культурного наследия;




– границы территории объекта культурного наследия;

1 – 6

– характерные точки границ территории объекта культурного наследия.

Председатель комитета
по охране объектов культурного
наследия Ростовской области



И.В. Грунский