



КОМИТЕТ ПО ОХРАНЕ ОБЪЕКТОВ КУЛЬТУРНОГО НАСЛЕДИЯ РОСТОВСКОЙ ОБЛАСТИ

ПОСТАНОВЛЕНИЕ

от 04.12.2019 № 20/01-01/1671

г. Ростов-на-Дону

Об утверждении границ территории объекта культурного наследия регионального значения «Афишная тумба»

В соответствии со статьей 3¹ Федерального закона от 25.06.2002 № 73-ФЗ «Об объектах культурного наследия (памятниках истории и культуры) народов Российской Федерации», на основании проекта границ территории объекта культурного наследия регионального значения «Афишная тумба», решения Малого Совета Ростовского областного Совета народных депутатов от 17.12.1992 № 325 «О принятии на государственную охрану памятников истории и культуры Ростовской области» комитет по охране объектов культурного наследия Ростовской области **п о с т а н о в л я е т**:


1. Утвердить границы территории объекта культурного наследия регионального значения «Афишная тумба», расположенного по адресу: Ростовская область, г. Новочеркасск, перекресток ул. Пушкинской и пр. Подтелкова (местоположение: Ростовская область, г. Новочеркасск, перекресток ул. Пушкинской и ул. Александровской), состоящего на государственной охране в соответствии с решением Малого Совета Ростовского областного Совета народных депутатов от 17.12.1992 № 325, согласно приложению.

2. Определить, что деятельность в границах территории объекта культурного наследия, указанного в пункте 1 настоящего постановления, осуществляется в соответствии с требованиями, предусмотренными статьями 5¹, 47³ Федерального закона от 25.06.2002 № 73-ФЗ.

3. Настоящее постановление вступает в силу со дня его официального опубликования.

4. Контроль за выполнением настоящего постановления возложить на заместителя председателя комитета по охране объектов культурного наследия Ростовской области – начальника отдела охраны объектов культурного наследия Коробову И.В.

Председатель комитета
по охране объектов культурного
наследия Ростовской области



И.В. Грунский

Приложение
к постановлению
комитета по охране объектов
культурного наследия
Ростовской области
от 04.12.2019 № 20/01-01/1671

ГРАНИЦЫ

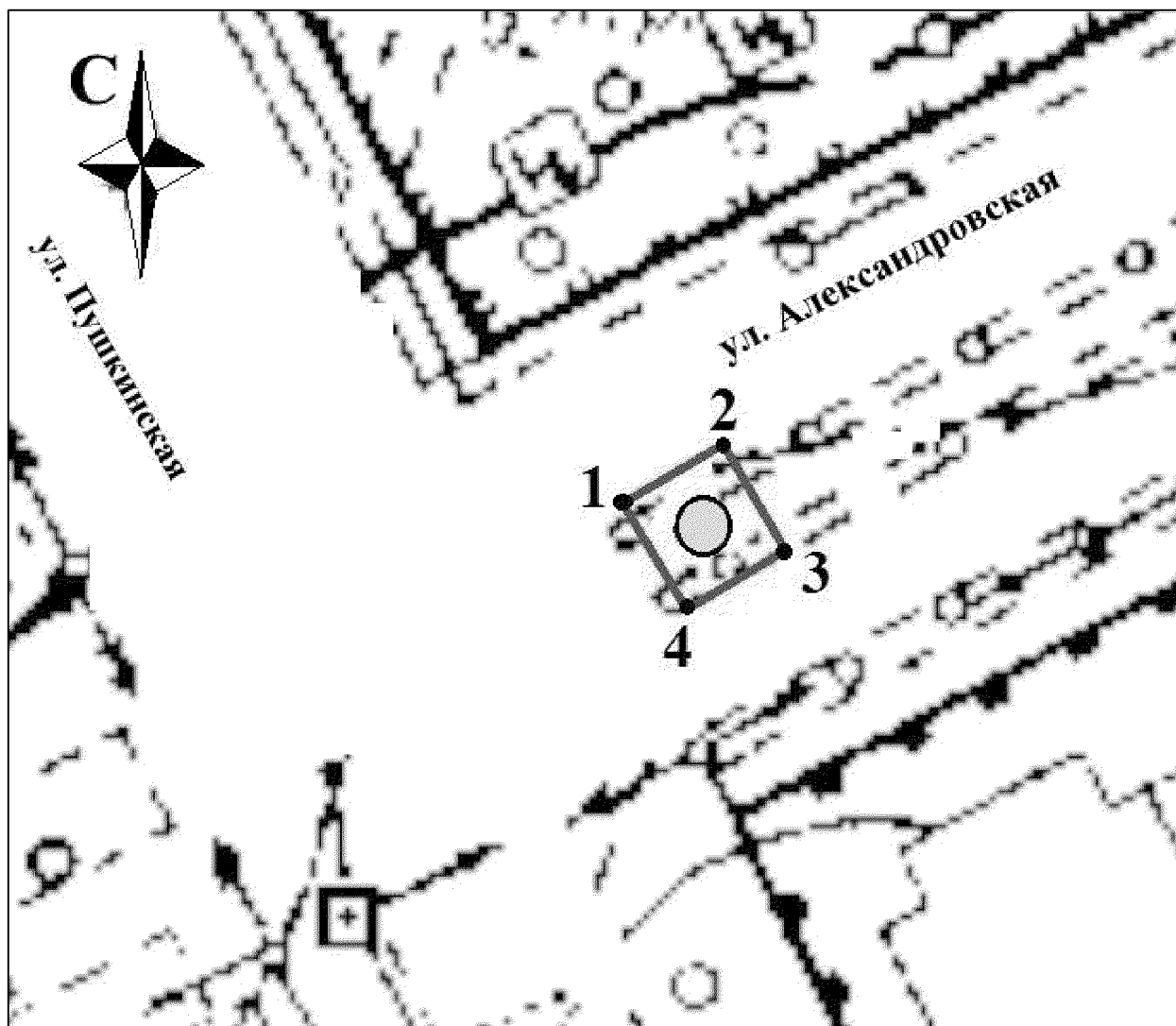
территории объекта культурного наследия регионального значения
«Афишная тумба», расположенного по адресу: Ростовская область, г. Новочеркасск,
перекресток ул. Пушкинской и пр. Подтелкова (местоположение: Ростовская
область, г. Новочеркасск, перекресток ул. Пушкинской и ул. Александровской),
состоящего на государственной охране в соответствии с решением Малого Совета
Ростовского областного Совета народных депутатов от 17.12.1992 № 325
«О принятии на государственную охрану памятников истории и культуры
Ростовской области»

1. Таблица координат характерных точек границ территории объекта культурного наследия регионального значения «Афишная тумба», расположенного по адресу: Ростовская область, г. Новочеркасск, перекресток ул. Пушкинской и пр. Подтелкова (местоположение: Ростовская область, г. Новочеркасск, перекресток ул. Пушкинской и ул. Александровской), состоящего на государственной охране в соответствии с решением Малого Совета Ростовского областного Совета народных депутатов от 17.12.1992 № 325 «О принятии на государственную охрану памятников истории и культуры Ростовской области»



Объект культурного наследия регионального значения «Афишная тумба» расположен по адресу: Ростовская область, г. Новочеркасск, перекресток ул. Пушкинской и пр. Подтелкова (местоположение: Ростовская область, г. Новочеркасск, перекресток ул. Пушкинской и ул. Александровской), состоит на государственной охране в соответствии с решением Малого Совета Ростовского областного Совета народных депутатов от 17.12.1992 № 325 (далее – объект культурного наследия).

Обозначение (номер) характерной точки	Координаты характерных точек во Всемирной геодезической системе координат (WGS-84)		Координаты характерных точек в местной системе координат (МСК)	
	Северной широты	Восточной долготы	X	Y
Точка 1	47°24'23.78	40°05'56.96	441870.25	2233373.25
Точка 2	47°24'23.81	40°05'57.04	441871.16	2233375.03
Точка 3	47°24'23.76	40°05'57.09	441869.38	2233375.94
Точка 4	47°24'23.73	40°05'57.00	441868.47	2233374.16


2. Схема границ территории объекта культурного наследия



Условные обозначения:

-  – объект культурного наследия;
-  – границы территории объекта культурного наследия;
- 1 – 6 – характерные точки границ территории объекта культурного наследия.

Председатель комитета
по охране объектов культурного
наследия Ростовской области



И.В. Грунский