



КОМИТЕТ ПО ОХРАНЕ ОБЪЕКТОВ КУЛЬТУРНОГО НАСЛЕДИЯ РОСТОВСКОЙ ОБЛАСТИ

ПОСТАНОВЛЕНИЕ

от 04.12.2019 № 20/01-01/1665

г. Ростов-на-Дону

Об утверждении границ территории объекта культурного наследия регионального значения «Жилой особняк. Модерн.» (уточненное наименование: «Жилой дом А.П. Иловайского»)

В соответствии со статьей 3¹ Федерального закона от 25.06.2002 № 73-ФЗ «Об объектах культурного наследия (памятниках истории и культуры) народов Российской Федерации», на основании проекта границ территории объекта культурного наследия регионального значения «Жилой особняк. Модерн.» (уточненное наименование: «Жилой дом А.П. Иловайского»), решения Малого Совета Ростовского областного Совета народных депутатов от 17.12.1992 № 325 «О принятии на государственную охрану памятников истории и культуры Ростовской области» комитет по охране объектов культурного наследия Ростовской области **п о с т а н о в л я е т**:


1. Утвердить границы территории объекта культурного наследия регионального значения «Жилой особняк. Модерн.» (уточненное наименование: «Жилой дом А.П. Иловайского»), расположенного по адресу: Ростовская область, г. Новочеркасск, ул. Комитетская, 52 (местоположение: Ростовская область, г. Новочеркасск, ул. Комитетская, 52, литеры А, А1), состоящего на государственной охране в соответствии с решением Малого Совета Ростовского областного Совета народных депутатов от 17.12.1992 № 325, согласно приложению.

2. Определить, что деятельность в границах территории объекта культурного наследия, указанного в пункте 1 настоящего постановления, осуществляется в соответствии с требованиями, предусмотренными статьями 5¹, 47³ Федерального закона от 25.06.2002 № 73-ФЗ.

3. Настоящее постановление вступает в силу со дня его официального опубликования.

4. Контроль за выполнением настоящего постановления возложить на заместителя председателя комитета по охране объектов культурного наследия Ростовской области – начальника отдела охраны объектов культурного наследия Коробову И.В.

Председатель комитета
по охране объектов культурного
наследия Ростовской области



И.В. Грунский

Приложение
к постановлению
комитета по охране объектов
культурного наследия
Ростовской области
от 04.12.2019 № 20/01-01/1665

ГРАНИЦЫ

территории объекта культурного наследия регионального значения
«Жилой особняк. Модерн.» (уточненное наименование: «Жилой дом
А.П. Иловайского»), расположенного по адресу: Ростовская область,
г. Новочеркасск, ул. Комитетская, 52 (местоположение: Ростовская область,
г. Новочеркасск, ул. Комитетская, 52, литеры А, А1), состоящего на государственной
охране в соответствии с решением Малого Совета Ростовского областного Совета
народных депутатов от 17.12.1992 № 325 «О принятии на государственную охрану
памятников истории и культуры Ростовской области»

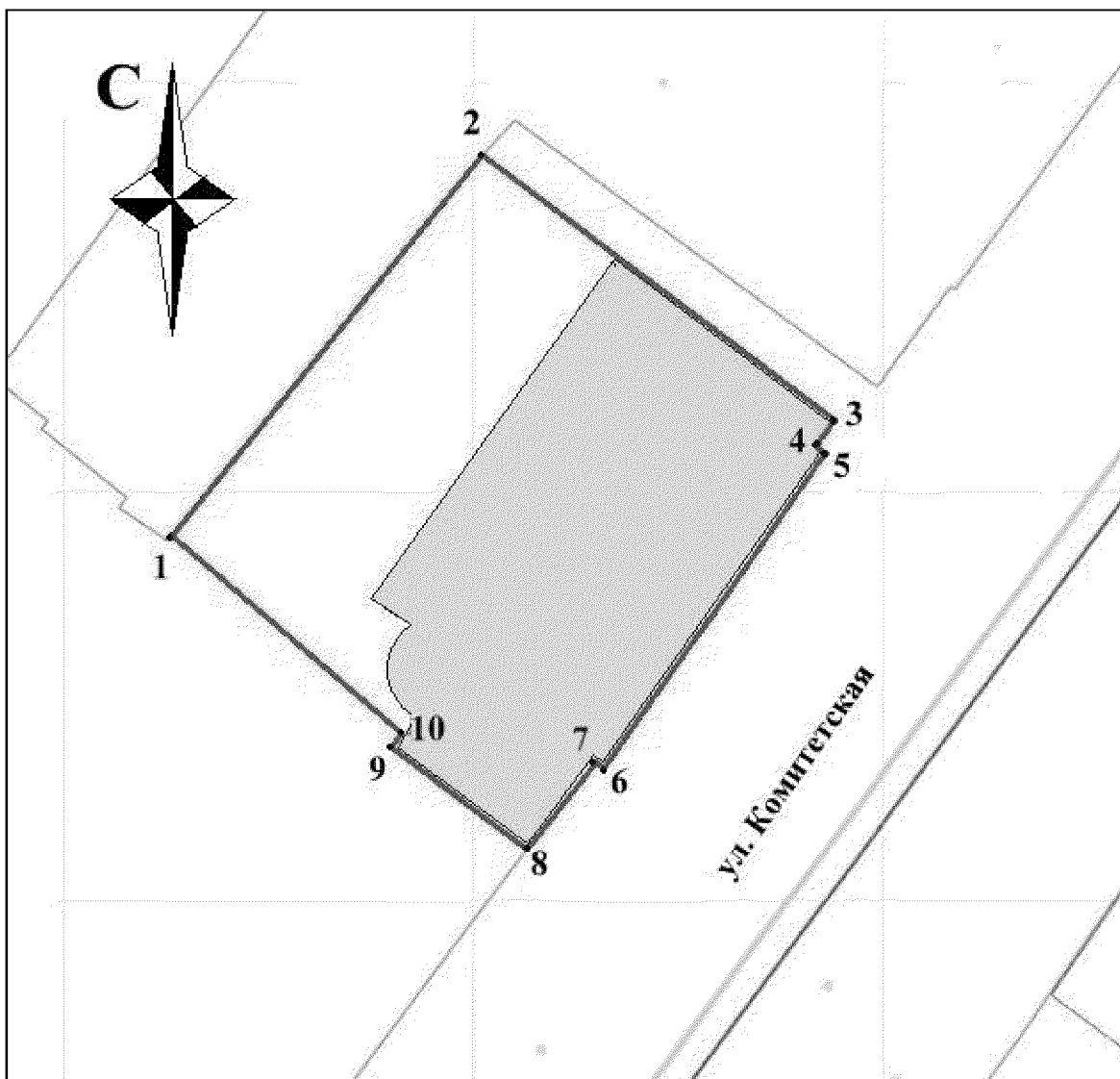
1. Таблица координат характерных точек границ территории
объекта культурного наследия регионального значения «Жилой особняк.
Модерн.» (уточненное наименование: «Жилой дом А.П. Иловайского»),
расположенного по адресу: Ростовская область, г. Новочеркасск, ул. Комитетская, 52
(местоположение: Ростовская область, г. Новочеркасск, ул. Комитетская, 52, литеры
А, А1), состоящего на государственной охране в соответствии с решением Малого
Совета Ростовского областного Совета народных депутатов от 17.12.1992 № 325
«О принятии на государственную охрану памятников истории и культуры
Ростовской области»

Объект культурного наследия регионального значения «Жилой особняк.
Модерн.» (уточненное наименование: «Жилой дом А.П. Иловайского») расположен
по адресу: Ростовская область, г. Новочеркасск, ул. Комитетская, 52
(местоположение: Ростовская область, г. Новочеркасск, ул. Комитетская, 52, литеры
А, А1), состоит на государственной охране в соответствии с решением Малого
Совета Ростовского областного Совета народных депутатов от 17.12.1992 № 325
(далее – объект культурного наследия).

Обозначение (номер) характерной точки	Координаты характерных точек во Всемирной геодезической системе координат (WGS-84)		Координаты характерных точек в местной системе координат (МСК)	
	Северной широты	Восточной долготы	X	Y
Точка 1	47°25'01.72	40°06'23.03	443035.66	2233933.13
Точка 2	47°25'02.50	40°06'23.97	443059.38	2233952.98
Точка 3	47°25'01.94	40°06'25.05	443042.05	2233975.54

Точка 4	47°25'01.92	40°06'25.03	443041.46	2233975.12
Точка 5	47°25'01.92	40°06'25.04	443041.39	2233975.21
Точка 6	47°25'01.25	40°06'24.33	443020.75	2233960.09
Точка 7	47°25'01.26	40°06'24.31	443021.07	2233959.65
Точка 8	47°25'01.08	40°06'24.10	443015.70	2233955.36
Точка 9	47°25'01.29	40°06'23.70	443022.17	2233946.90
Точка 10	47°25'01.32	40°06'23.73	443023.04	2233947.61

2. Схема границ территории объекта культурного наследия



Условные обозначения:



– объект культурного наследия;




– границы территории объекта культурного наследия;

1 – 10

– характерные точки границ территории объекта культурного наследия.

Председатель комитета
по охране объектов культурного
наследия Ростовской области



И.В. Грунский