



КОМИТЕТ ПО ОХРАНЕ ОБЪЕКТОВ КУЛЬТУРНОГО НАСЛЕДИЯ РОСТОВСКОЙ ОБЛАСТИ

ПОСТАНОВЛЕНИЕ

от 03.12.2019 № 20/01-01/1630

г. Ростов-на-Дону

Об утверждении границ территории объекта культурного наследия регионального значения «Здание полиции. Ранний модерн.» (уточненное наименование: «Доходный дом М.И. Ходакова»)

В соответствии со статьей 3¹ Федерального закона от 25.06.2002 № 73-ФЗ «Об объектах культурного наследия (памятниках истории и культуры) народов Российской Федерации», на основании проекта границ территории объекта культурного наследия регионального значения «Здание полиции. Ранний модерн.» (уточненное наименование: «Доходный дом М.И. Ходакова»), решения Малого Совета Ростовского областного Совета народных депутатов от 17.12.1992 № 325 «О принятии на государственную охрану памятников истории и культуры Ростовской области» комитет по охране объектов культурного наследия Ростовской области **п о с т а н о в л я е т**:


1. Утвердить границы территории объекта культурного наследия регионального значения «Здание полиции. Ранний модерн.» (уточненное наименование: «Доходный дом М.И. Ходакова»), расположенного по адресу: Ростовская область, г. Новочеркасск, пр. Ленина, 11 (местоположение: Ростовская область, г. Новочеркасск, ул. Московская, 11, литеры А, А1), состоящего на государственной охране в соответствии с решением Малого Совета Ростовского областного Совета народных депутатов от 17.12.1992 № 325, согласно приложению.

2. Определить, что деятельность в границах территории объекта культурного наследия, указанного в пункте 1 настоящего постановления, осуществляется в соответствии с требованиями, предусмотренными статьями 5¹, 47³ Федерального закона от 25.06.2002 № 73-ФЗ.

3. Настоящее постановление вступает в силу со дня его официального опубликования.

4. Контроль за выполнением настоящего постановления возложить на заместителя председателя комитета по охране объектов культурного наследия Ростовской области – начальника отдела охраны объектов культурного наследия Коробову И.В.

Председатель комитета
по охране объектов культурного
наследия Ростовской области



И.В. Грунский

Приложение
к постановлению
комитета по охране объектов
культурного наследия
Ростовской области
от 03.12.2019 № 20/01-01/1630

ГРАНИЦЫ

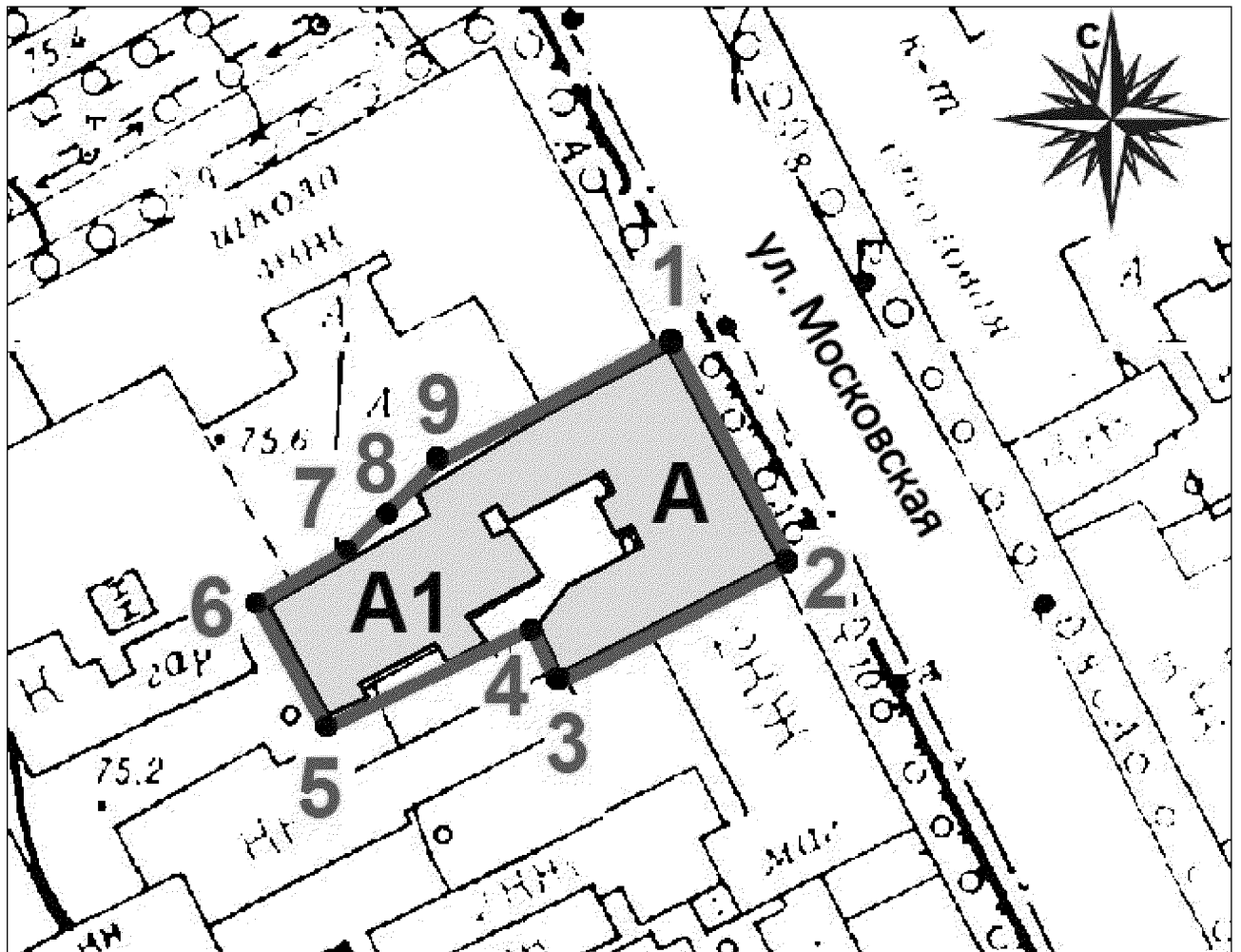
территории объекта культурного наследия регионального значения «Здание полиции. Ранний модерн.» (уточненное наименование: «Доходный дом М.И. Ходакова»), расположенного по адресу: Ростовская область, г. Новочеркасск, пр. Ленина, 11 (местоположение: Ростовская область, г. Новочеркасск, ул. Московская, 11, литеры А, А1), состоящего на государственной охране в соответствии с решением Малого Совета Ростовского областного Совета народных депутатов от 17.12.1992 № 325 «О принятии на государственную охрану памятников истории и культуры Ростовской области»

1. Таблица координат характерных точек границ территории объекта культурного наследия регионального значения «Здание полиции. Ранний модерн.» (уточненное наименование: «Доходный дом М.И. Ходакова»), расположенного по адресу: Ростовская область, г. Новочеркасск, пр. Ленина, 11 (местоположение: Ростовская область, г. Новочеркасск, ул. Московская, 11, литеры А, А1), состоящего на государственной охране в соответствии с решением Малого Совета Ростовского областного Совета народных депутатов от 17.12.1992 № 325 «О принятии на государственную охрану памятников истории и культуры Ростовской области»

Объект культурного наследия регионального значения «Здание полиции. Ранний модерн.» (уточненное наименование: «Доходный дом М.И. Ходакова») расположен по адресу: Ростовская область, г. Новочеркасск, пр. Ленина, 11 (местоположение: Ростовская область, г. Новочеркасск, ул. Московская, 11, литеры А, А1), состоит на государственной охране в соответствии с решением Малого Совета Ростовского областного Совета народных депутатов от 17.12.1992 № 325 (далее – объект культурного наследия).

| Обозначение (номер) характерной точки | Координаты характерных точек во Всемирной геодезической системе координат (WGS-84) | | Координаты характерных точек в местной системе координат (МСК) | |
|--|---|----------------------|--|------------|
| | Северной широты | Восточной долготы | X | Y |
| Точка 1 | 47°24'46.37 | 40°05'54.58 | 442568.26 | 2233331.29 |
| Точка 2 | 47°24'45.57 | 40°05'55.20 | 442543.59 | 2233344.11 |
| Точка 3 | 47°24'45.11 | 40°05'53.93 | 442529.63 | 2233317.33 |
| Точка 4 | 47°24'45.35 | 40°05'53.75 | 442536.97 | 2233313.46 |
| Точка 5 | 47°24'44.95 | 40°05'52.64 | 442524.98 | 2233290.20 |
| Точка 6 | 47°24'45.44 | 40°05'52.26 | 442540.24 | 2233282.36 |
| Точка 7 | 47°24'45.68 | 40°05'52.92 | 442547.43 | 2233296.36 |
| Точка 8 | 47°24'45.78 | 40°05'53.13 | 442550.37 | 2233300.80 |
| Точка 9 | 47°24'45.98 | 40°05'53.51 | 442556.53 | 2233308.64 |

2. Схема границ территории объекта культурного наследия



Условные обозначения:



– объект культурного наследия;




– границы территории объекта культурного наследия;

1 – 9

– характерные точки границ территории объекта культурного наследия.

Председатель комитета
по охране объектов культурного
наследия Ростовской области



И.В. Грунский