



## КОМИТЕТ ПО ОХРАНЕ ОБЪЕКТОВ КУЛЬТУРНОГО НАСЛЕДИЯ РОСТОВСКОЙ ОБЛАСТИ

### ПОСТАНОВЛЕНИЕ

от 03.12.2019 № 20/01-01/1621

г. Ростов-на-Дону

#### Об утверждении границ территории объекта культурного наследия регионального значения «Жилой особняк. Эклектика.» (уточненное наименование: «Здание Областной больницы Войска Донского»)

В соответствии со статьей 3<sup>1</sup> Федерального закона от 25.06.2002 № 73-ФЗ «Об объектах культурного наследия (памятниках истории и культуры) народов Российской Федерации», на основании проекта границ территории объекта культурного наследия регионального значения «Жилой особняк. Эклектика. (уточненное наименование: «Здание Областной больницы Войска Донского»», решения Малого Совета Ростовского областного Совета народных депутатов от 17.12.1992 № 325 «О принятии на государственную охрану памятников истории и культуры Ростовской области» комитет по охране объектов культурного наследия Ростовской области **п о с т а н о в л я е т**:


1. Утвердить границы территории объекта культурного наследия регионального значения «Жилой особняк. Эклектика.» (уточненное наименование: «Здание Областной больницы Войска Донского»), расположенного по адресу: Ростовская область, г. Новочеркасск, ул. Б. Хмельницкого (местоположение: Ростовская область, г. Новочеркасск, ул. Б. Хмельницкого, 3/141, литеры А, а3, а4), состоящего на государственной охране в соответствии с решением Малого Совета Ростовского областного Совета народных депутатов от 17.12.1992 № 325, согласно приложению.

2. Определить, что деятельность в границах территории объекта культурного наследия, указанного в пункте 1 настоящего постановления, осуществляется в соответствии с требованиями, предусмотренными статьями 5<sup>1</sup>, 47<sup>3</sup> Федерального закона от 25.06.2002 № 73-ФЗ.

3. Настоящее постановление вступает в силу со дня его официального опубликования.

4. Контроль за выполнением настоящего постановления возложить на заместителя председателя комитета по охране объектов культурного наследия Ростовской области – начальника отдела охраны объектов культурного наследия Коробову И.В.

Председатель комитета  
по охране объектов культурного  
наследия Ростовской области



И.В. Грунский

Приложение  
к постановлению  
комитета по охране объектов  
культурного наследия  
Ростовской области  
от 03.12.2019 № 20/01-01/1621

**ГРАНИЦЫ**

территории объекта культурного наследия регионального значения «Жилой особняк. Эклектика.» (уточненное наименование: «Здание Областной больницы Войска Донского»), расположенного по адресу: Ростовская область, г. Новочеркасск, ул. Б. Хмельницкого (местоположение: Ростовская область, г. Новочеркасск, ул. Б. Хмельницкого, 3/141, литеры А, а3, а4), состоящего на государственной охране в соответствии с решением Малого Совета Ростовского областного Совета народных депутатов от 17.12.1992 № 325 «О принятии на государственную охрану памятников истории и культуры Ростовской области»

1. Таблица координат характерных точек границ территории объекта культурного наследия регионального значения «Жилой особняк. Эклектика.» (уточненное наименование: «Здание Областной больницы Войска Донского»), расположенного по адресу: Ростовская область, г. Новочеркасск, ул. Б. Хмельницкого (местоположение: Ростовская область, г. Новочеркасск, ул. Б. Хмельницкого, 3/141, литеры А, а3, а4), состоящего на государственной охране в соответствии с решением Малого Совета Ростовского областного Совета народных депутатов от 17.12.1992 № 325 «О принятии на государственную охрану памятников истории и культуры Ростовской области»

Объект культурного наследия регионального значения «Жилой особняк. Эклектика.» (уточненное наименование: «Здание Областной больницы Войска Донского») расположен по адресу: Ростовская область, г. Новочеркасск, ул. Б. Хмельницкого (местоположение: Ростовская область, г. Новочеркасск, ул. Б. Хмельницкого, 3/141, литеры А, а3, а4), состоит на государственной охране в соответствии с решением Малого Совета Ростовского областного Совета народных депутатов от 17.12.1992 № 325 (далее – объект культурного наследия).


Обозначение (номер) характерной точки	Координаты характерных точек во Всемирной геодезической системе координат (WGS-84)		Координаты характерных точек в местной системе координат (МСК)	
	Северной широты	Восточной долготы	X	Y
Точка 1	47°24'02.92	40°05'42.57	441229.24	2233064.18
Точка 2	47°24'02.53	40°05'41.50	441217.61	2233041.67
Точка 3	47°24'02.68	40°05'41.39	441222.12	2233039.41
Точка 4	47°24'03.28	40°05'40.93	441240.87	2233029.97

Точка 5	47°24'03.37	40°05'41.20	441243.61	2233035.59
Точка 6	47°24'03.65	40°05'42.01	441252.00	2233052.80
Точка 7	47°24'03.69	40°05'42.14	441253.30	2233055.50
Точка 8	47°24'02.96	40°05'42.70	441230.56	2233066.87

## 2. Схема границ территории объекта культурного наследия



Условные обозначения:



– объект культурного наследия;




– границы территории объекта культурного наследия;

1 – 8

– характерные точки границ территории объекта культурного наследия.

Председатель комитета  
по охране объектов культурного  
наследия Ростовской области



И.В. Грунский