



КОМИТЕТ ПО ОХРАНЕ ОБЪЕКТОВ КУЛЬТУРНОГО НАСЛЕДИЯ РОСТОВСКОЙ ОБЛАСТИ

ПОСТАНОВЛЕНИЕ

от 03.12.2019 № 20/01-01/1633

г. Ростов-на-Дону

**Об утверждении границ территории
объекта культурного наследия регионального значения
«Здание, в котором размещался один из первых органов сов. власти в городе
«Совет пяти» (уточненное наименование: «Бывший доходный дом
Ф.А. Шаброва, в котором в 1918 г. размещался один из первых органов
советской власти в г. Новочеркасске «Совет пяти»)**

В соответствии со статьей 3¹ Федерального закона от 25.06.2002 № 73-ФЗ «Об объектах культурного наследия (памятниках истории и культуры) народов Российской Федерации», на основании проекта границ территории объекта культурного наследия регионального значения «Здание, в котором размещался один из первых органов сов. власти в городе «Совет пяти» (уточненное наименование: «Бывший доходный дом Ф.А. Шаброва, в котором в 1918 г. размещался один из первых органов советской власти в г. Новочеркасске «Совет пяти»», решения Малого Совета Ростовского областного Совета народных депутатов от 17.12.1992 № 325 «О принятии на государственную охрану памятников истории и культуры Ростовской области» комитет по охране объектов культурного наследия Ростовской области **п о с т а н о в л я е т**:


1. Утвердить границы территории объекта культурного наследия регионального значения «Здание, в котором размещался один из первых органов сов. власти в городе «Совет пяти» (уточненное наименование: «Бывший доходный дом Ф.А. Шаброва, в котором в 1918 г. размещался один из первых органов советской власти в г. Новочеркасске «Совет пяти»», расположенного по адресу: Ростовская область, г. Новочеркасск, ул. Пушкинская, 49 (местоположение: Ростовская область, г. Новочеркасск, пр. Платовский, 104/49, ул. Пушкинская, литеры Б, б1), состоящего на государственной охране в соответствии с решением Малого Совета Ростовского областного Совета народных депутатов от 17.12.1992 № 325, согласно приложению.

2. Определить, что деятельность в границах территории объекта культурного наследия, указанного в пункте 1 настоящего постановления, осуществляется в соответствии с требованиями, предусмотренными статьями 5¹, 47³ Федерального закона от 25.06.2002 № 73-ФЗ.

3. Настоящее постановление вступает в силу со дня его официального опубликования.

4. Контроль за выполнением настоящего постановления возложить на заместителя председателя комитета по охране объектов культурного наследия Ростовской области – начальника отдела охраны объектов культурного наследия Коробову И.В.

Председатель комитета
по охране объектов культурного
наследия Ростовской области



И.В. Грунский

Приложение
к постановлению
комитета по охране объектов
культурного наследия
Ростовской области
от 03.12.2019 № 20/01-01/1633

ГРАНИЦЫ

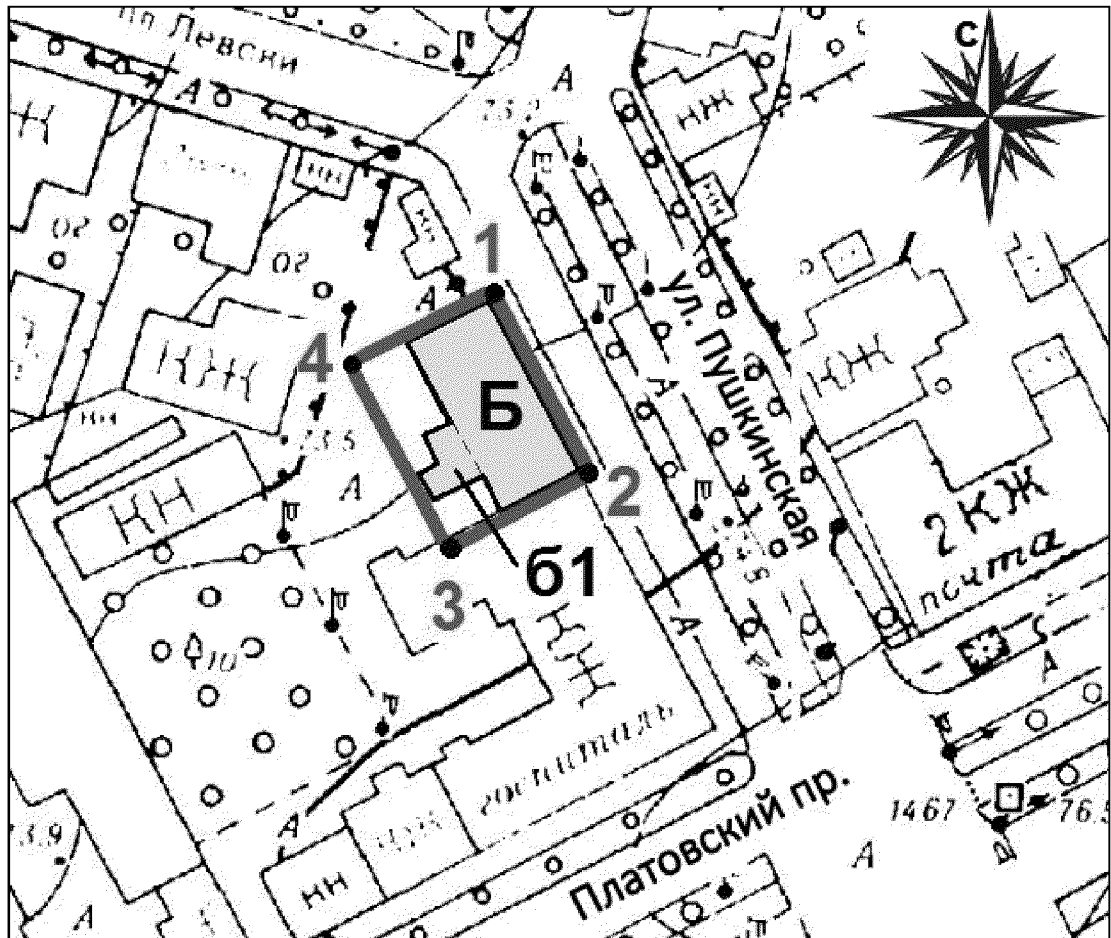
территории объекта культурного наследия регионального значения «Здание, в котором размещался один из первых органов сов. власти в городе «Совет пяти» (уточненное наименование: «Бывший доходный дом Ф.А. Шаброва, в котором в 1918 г. размещался один из первых органов советской власти в г. Новочеркасске «Совет пяти»), расположенного по адресу: Ростовская область, г. Новочеркасск, ул. Пушкинская, 49 (местоположение: Ростовская область, г. Новочеркасск, пр. Платовский, 104/49, ул. Пушкинская, литеры Б, б1), состоящего на государственной охране в соответствии с решением Малого Совета Ростовского областного Совета народных депутатов от 17.12.1992 № 325 «О принятии на государственную охрану памятников истории и культуры Ростовской области»

1. Таблица координат характерных точек границ территории объекта культурного наследия регионального значения «Здание, в котором размещался один из первых органов сов. власти в городе «Совет пяти» (уточненное наименование: «Бывший доходный дом Ф.А. Шаброва, в котором в 1918 г. размещался один из первых органов советской власти в г. Новочеркасске «Совет пяти»), расположенного по адресу: Ростовская область, г. Новочеркасск, ул. Пушкинская, 49 (местоположение: Ростовская область, г. Новочеркасск, пр. Платовский, 104/49, ул. Пушкинская, литеры Б, б1), состоящего на государственной охране в соответствии с решением Малого Совета Ростовского областного Совета народных депутатов от 17.12.1992 № 325 «О принятии на государственную охрану памятников истории и культуры Ростовской области»

Объект культурного наследия регионального значения «Здание, в котором размещался один из первых органов сов. власти в городе «Совет пяти» (уточненное наименование: «Бывший доходный дом Ф.А. Шаброва, в котором в 1918 г. размещался один из первых органов советской власти в г. Новочеркасске «Совет пяти») расположен по адресу: Ростовская область, г. Новочеркасск, ул. Пушкинская, 49 (местоположение: Ростовская область, г. Новочеркасск, пр. Платовский, 104/49, ул. Пушкинская, литеры Б, б1), состоит на государственной охране в соответствии с решением Малого Совета Ростовского областного Совета народных депутатов от 17.12.1992 № 325 (далее – объект культурного наследия).

Обозначение (номер) характерной точки	Координаты характерных точек во Всемирной геодезической системе координат (WGS-84)		Координаты характерных точек в местной системе координат (МСК)	
	Северной широты	Восточной долготы	X	Y
Точка 1	47°24'35.92	40°05'45.96	442247.67	2233146.99
Точка 2	47°24'35.14	40°05'46.56	442223.43	2233159.27
Точка 3	47°24'34.86	40°05'45.76	442214.99	2233142.44
Точка 4	47°24'35.64	40°05'45.17	442239.23	2233130.16

2. Схема границ территории объекта культурного наследия



Условные обозначения:



– объект культурного наследия;




– границы территории объекта культурного наследия;

1 – 4

– характерные точки границ территории объекта культурного наследия.

Председатель комитета
по охране объектов культурного
наследия Ростовской области



И.В. Грунский