



КОМИТЕТ ПО ОХРАНЕ ОБЪЕКТОВ КУЛЬТУРНОГО НАСЛЕДИЯ РОСТОВСКОЙ ОБЛАСТИ

ПОСТАНОВЛЕНИЕ

от 03.12.2019 № 20/01-01/1622

г. Ростов-на-Дону

Об утверждении границ территории выявленного объекта культурного наследия «Жилой дом» (уточненное наименование: «Жилой дом И.П. Пешикова, кон. XIX в.»)

В соответствии со статьей 3¹ Федерального закона от 25.06.2002 № 73-ФЗ «Об объектах культурного наследия (памятниках истории и культуры) народов Российской Федерации», на основании проекта границ территории выявленного объекта культурного наследия «Жилой дом» (уточненное наименование: «Жилой дом И.П. Пешикова, кон. XIX в.»), приказа государственного учреждения «Областная инспекция по охране и эксплуатации памятников истории и культуры» от 31.12.2002 № 124 «Об утверждении списка выявленных объектов культурного наследия» комитет по охране объектов культурного наследия Ростовской области **п о с т а н о в л я е т:**


1. Утвердить границы территории выявленного объекта культурного наследия «Жилой дом» (уточненное наименование: «Жилой дом И.П. Пешикова, кон. XIX в.»), расположенного по адресу: Ростовская область, г. Новочеркасск, ул. Кирова, 119 (местоположение: Ростовская область, г. Новочеркасск, ул. Тургенева, 2/119, ул. Михайловская, литер А), состоящего на государственной охране в соответствии с приказом государственного учреждения «Областная инспекция по охране и эксплуатации памятников истории и культуры» от 31.12.2002 № 124, согласно приложению.

2. Определить, что деятельность в границах территории объекта культурного наследия, указанного в пункте 1 настоящего постановления, осуществляется в соответствии с требованиями, предусмотренными статьями 5¹, 47³ Федерального закона от 25.06.2002 № 73-ФЗ.

3. Настоящее постановление вступает в силу со дня его официального опубликования.

4. Контроль за выполнением настоящего постановления возложить на заместителя председателя комитета по охране объектов культурного наследия Ростовской области – начальника отдела охраны объектов культурного наследия Коробову И.В.

Председатель комитета
по охране объектов культурного
наследия Ростовской области



И.В. Грунский

Приложение
к постановлению
комитета по охране объектов
культурного наследия
Ростовской области
от 03.12.2019 № 20/01-01/1622

ГРАНИЦЫ

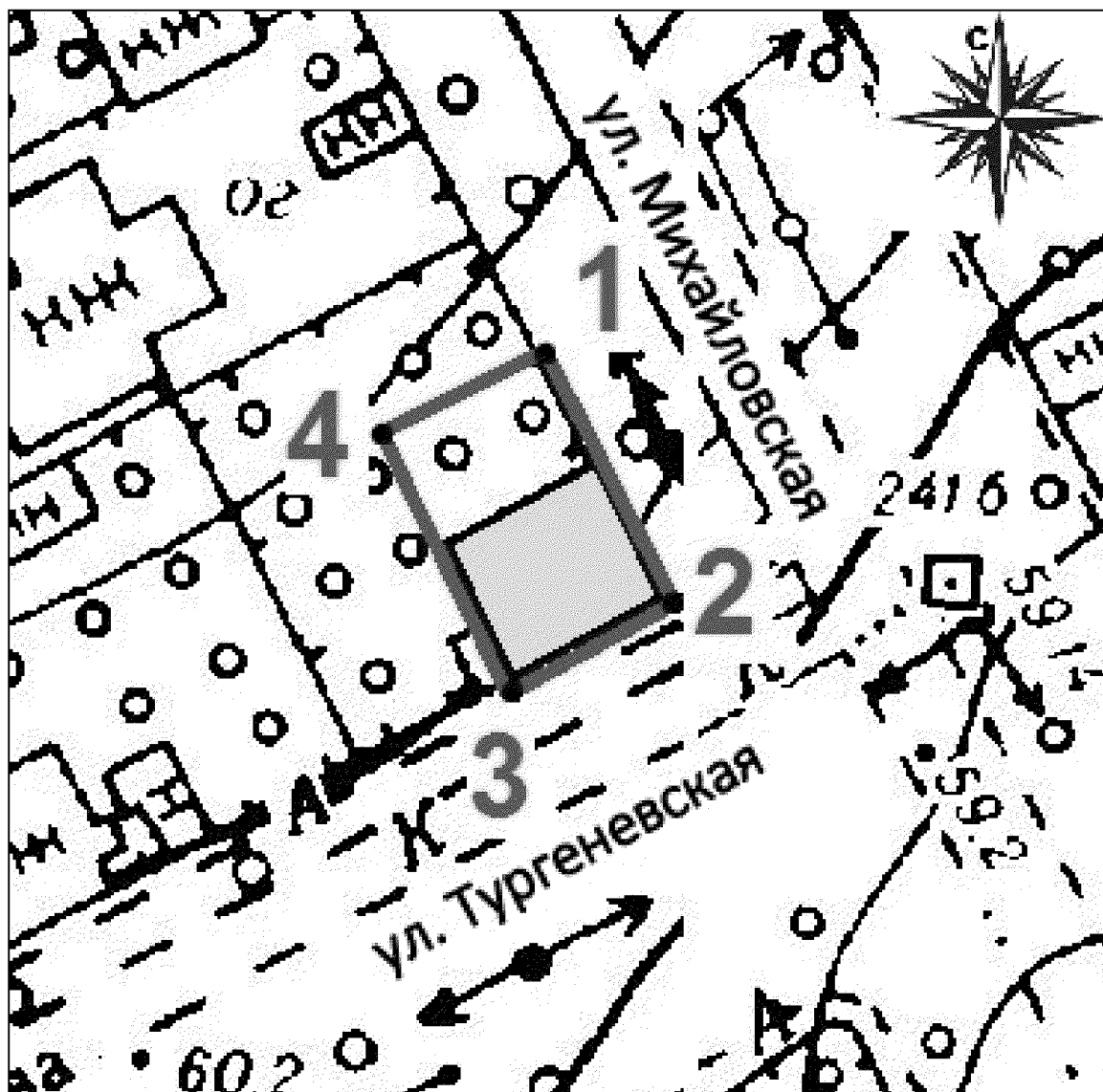
территории выявленного объекта культурного наследия «Жилой дом» (уточненное наименование: «Жилой дом И.П. Пешикова, кон. XIX в.»), расположенного по адресу: Ростовская область, г. Новочеркасск, ул. Кирова, 119 (местоположение: Ростовская область, г. Новочеркасск, ул. Тургенева, 2/119, ул. Михайловская, литер А), состоящего на государственной охране в соответствии с приказом государственного учреждения «Областная инспекция по охране и эксплуатации памятников истории и культуры» от 31.12.2002 № 124 «Об утверждении списка выявленных объектов культурного наследия»

1. Таблица координат характерных точек границ территории выявленного объекта культурного наследия «Жилой дом» (уточненное наименование: «Жилой дом И.П. Пешикова, кон. XIX в.»), расположенного по адресу: Ростовская область, г. Новочеркасск, ул. Кирова, 119 (местоположение: Ростовская область, г. Новочеркасск, ул. Тургенева, 2/119, ул. Михайловская, литер А), состоящего на государственной охране в соответствии с приказом государственного учреждения «Областная инспекция по охране и эксплуатации памятников истории и культуры» от 31.12.2002 № 124 «Об утверждении списка выявленных объектов культурного наследия»

Выявленный объект культурного наследия «Жилой дом» (уточненное наименование: «Жилой дом И.П. Пешикова, кон. XIX в.») расположен по адресу: Ростовская область, г. Новочеркасск, ул. Кирова, 119 (местоположение: Ростовская область, г. Новочеркасск, ул. Тургенева, 2/119, ул. Михайловская, литер А), состоит на государственной охране в соответствии с приказом государственного учреждения «Областная инспекция по охране и эксплуатации памятников истории и культуры» от 31.12.2002 № 124 (далее – объект культурного наследия).

Обозначение (номер) характерной точки	Координаты характерных точек во Всемирной геодезической системе координат (WGS-84)		Координаты характерных точек в местной системе координат (МСК)	
	Северной широты	Восточной долготы	X	Y
Точка 1	47°24'42.30	40°04'59.83	442455.95	2232182.20
Точка 2	47°24'41.82	40°05'00.22	442440.90	2232190.03
Точка 3	47°24'41.63	40°04'59.69	442435.28	2232178.94
Точка 4	47°24'42.12	40°04'59.31	442450.34	2232171.11

2. Схема границ территории объекта культурного наследия



Условные обозначения:



– объект культурного наследия;




– границы территории объекта культурного наследия;

1 – 4

– характерные точки границ территории объекта культурного наследия.

Председатель комитета
по охране объектов культурного
наследия Ростовской области



И.В. Грунский