



КОМИТЕТ ПО ОХРАНЕ ОБЪЕКТОВ КУЛЬТУРНОГО НАСЛЕДИЯ РОСТОВСКОЙ ОБЛАСТИ

ПОСТАНОВЛЕНИЕ

от 03.12.2019 № 20/01-01/1620

г. Ростов-на-Дону

Об утверждении границ территории выявленного объекта культурного наследия «Жилой дом» (уточненное наименование: «Доходный дом Ф.С. Сидорова, кон. XIX в.»)

В соответствии со статьей 3¹ Федерального закона от 25.06.2002 № 73-ФЗ «Об объектах культурного наследия (памятниках истории и культуры) народов Российской Федерации», на основании проекта границ территории выявленного объекта культурного наследия «Жилой дом» (уточненное наименование: «Доходный дом Ф.С. Сидорова, кон. XIX в.»), приказа государственного учреждения «Областная инспекция по охране и эксплуатации памятников истории и культуры» от 31.12.2002 № 124 «Об утверждении списка выявленных объектов культурного наследия» комитет по охране объектов культурного наследия Ростовской области **п о с т а н о в л я е т:**


1. Утвердить границы территории выявленного объекта культурного наследия «Жилой дом» (уточненное наименование: «Доходный дом Ф.С. Сидорова, кон. XIX в.»), расположенного по адресу: Ростовская область, г. Новочеркасск, ул. Б. Хмельницкого, 66 (местоположение: Ростовская область, г. Новочеркасск, ул. Б. Хмельницкого, 66, литер А), состоящего на государственной охране в соответствии с приказом государственного учреждения «Областная инспекция по охране и эксплуатации памятников истории и культуры» от 31.12.2002 № 124, согласно приложению.

2. Определить, что деятельность в границах территории объекта культурного наследия, указанного в пункте 1 настоящего постановления, осуществляется в соответствии с требованиями, предусмотренными статьями 5¹, 47³ Федерального закона от 25.06.2002 № 73-ФЗ.

3. Настоящее постановление вступает в силу со дня его официального опубликования.

4. Контроль за выполнением настоящего постановления возложить на заместителя председателя комитета по охране объектов культурного наследия Ростовской области – начальника отдела охраны объектов культурного наследия Коробову И.В.

Председатель комитета
по охране объектов культурного
наследия Ростовской области



И.В. Грунский

Приложение
к постановлению
комитета по охране объектов
культурного наследия
Ростовской области
от 03.12.2019 № 20/01-01/1620

ГРАНИЦЫ

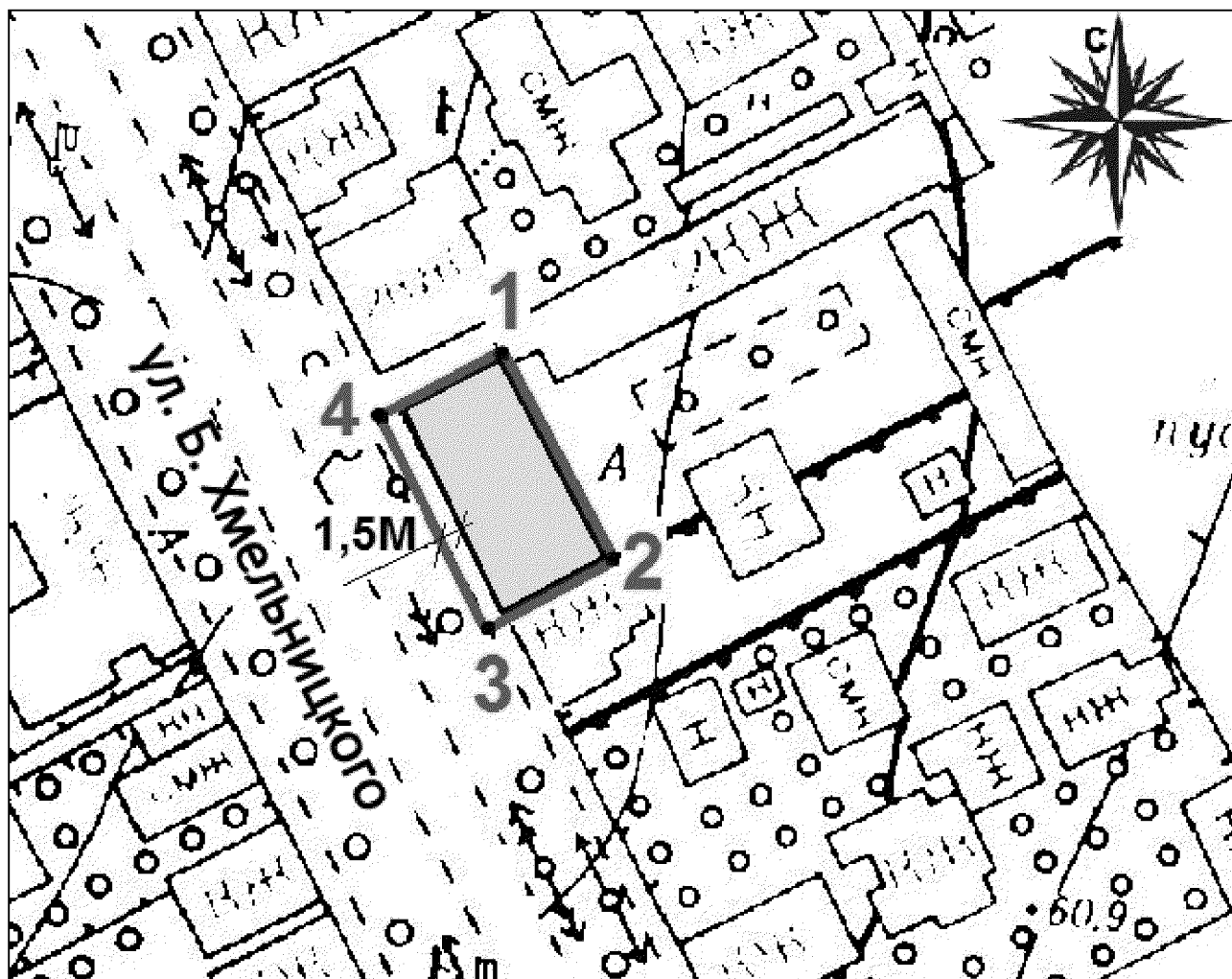
территории выявленного объекта культурного наследия «Жилой дом» (уточненное наименование: «Доходный дом Ф.С. Сидорова, кон. XIX в.»), расположенного по адресу: Ростовская область, г. Новочеркасск, ул. Б. Хмельницкого, 66 (местоположение: Ростовская область, г. Новочеркасск, ул. Б. Хмельницкого, 66, литер А), состоящего на государственной охране в соответствии с приказом государственного учреждения «Областная инспекция по охране и эксплуатации памятников истории и культуры» от 31.12.2002 № 124 «Об утверждении списка выявленных объектов культурного наследия»

1. Таблица координат характерных точек границ территории выявленного объекта культурного наследия «Жилой дом» (уточненное наименование: «Доходный дом Ф.С. Сидорова, кон. XIX в.»), расположенного по адресу: Ростовская область, г. Новочеркасск, ул. Б. Хмельницкого, 66 (местоположение: Ростовская область, г. Новочеркасск, ул. Б. Хмельницкого, 66, литер А), состоящего на государственной охране в соответствии с приказом государственного учреждения «Областная инспекция по охране и эксплуатации памятников истории и культуры» от 31.12.2002 № 124 «Об утверждении списка выявленных объектов культурного наследия»

Выявленный объект культурного наследия «Жилой дом» (уточненное наименование: «Доходный дом Ф.С. Сидорова, кон. XIX в.») расположен по адресу: Ростовская область, г. Новочеркасск, ул. Б. Хмельницкого, 66 (местоположение: Ростовская область, г. Новочеркасск, ул. Б. Хмельницкого, 66, литер А), состоит на государственной охране в соответствии с приказом государственного учреждения «Областная инспекция по охране и эксплуатации памятников истории и культуры» от 31.12.2002 № 124 (далее – объект культурного наследия).

| Обозначение (номер) характерной точки | Координаты характерных точек во Всемирной геодезической системе координат (WGS-84) | | Координаты характерных точек в местной системе координат (МСК) | |
|--|---|----------------------|--|------------|
| | Северной широты | Восточной долготы | X | Y |
| Точка 1 | 47°24'33.83 | 40°05'21.73 | 442188.90 | 2232638.20 |
| Точка 2 | 47°24'33.13 | 40°05'22.26 | 442167.15 | 2232649.14 |
| Точка 3 | 47°24'32.94 | 40°05'21.72 | 442161.34 | 2232637.60 |
| Точка 4 | 47°24'33.64 | 40°05'21.18 | 442183.09 | 2232626.66 |

2. Схема границ территории объекта культурного наследия



Условные обозначения:



– объект культурного наследия;




– границы территории объекта культурного наследия;

1 – 4

– характерные точки границ территории объекта культурного наследия.

Председатель комитета
по охране объектов культурного
наследия Ростовской области



И.В. Грунский