



КОМИТЕТ ПО ОХРАНЕ ОБЪЕКТОВ КУЛЬТУРНОГО НАСЛЕДИЯ РОСТОВСКОЙ ОБЛАСТИ

ПОСТАНОВЛЕНИЕ

от 03.12.2019 № 20/01-01/1632

г. Ростов-на-Дону

Об утверждении границ территории выявленного объекта культурного наследия «Доходный дом торгового казака Фалченкова В.» (уточненное наименование: «Здание Новочеркасского строительного техникума, 1956 г.»)

В соответствии со статьей 3¹ Федерального закона от 25.06.2002 № 73-ФЗ «Об объектах культурного наследия (памятниках истории и культуры) народов Российской Федерации», на основании проекта границ территории выявленного объекта культурного наследия «Доходный дом торгового казака Фалченкова В.» (уточненное наименование: «Здание Новочеркасского строительного техникума, 1956 г.»), приказа министерства культуры Ростовской области от 25.05.2007 № 219.1 «Об утверждении списка выявленных объектов культурного наследия, представляющих историко-культурную ценность, расположенных на территории г. Ростова-на-Дону, Новочеркаска, Таганрога» комитет по охране объектов культурного наследия Ростовской области **п о с т а н о в л я е т**:


1. Утвердить границы территории выявленного объекта культурного наследия «Доходный дом торгового казака Фалченкова В.» (уточненное наименование: «Здание Новочеркасского строительного техникума, 1956 г.»), расположенного по адресу: Ростовская область, г. Новочеркасск, пр. Платовский, д. 94, лит. «А» (местоположение: Ростовская область, г. Новочеркасск, пр. Платовский, 94, литеры А, А1), состоящего на государственной охране в соответствии с приказом министерства культуры Ростовской области от 25.05.2007 № 219.1, согласно приложению.

2. Определить, что деятельность в границах территории объекта культурного наследия, указанного в пункте 1 настоящего постановления, осуществляется в соответствии с требованиями, предусмотренными статьями 5¹, 47³ Федерального закона от 25.06.2002 № 73-ФЗ.

3. Настоящее постановление вступает в силу со дня его официального опубликования.

4. Контроль за выполнением настоящего постановления возложить на заместителя председателя комитета по охране объектов культурного наследия Ростовской области – начальника отдела охраны объектов культурного наследия Коробову И.В.

Председатель комитета
по охране объектов культурного
наследия Ростовской области



И.В. Грунский

Приложение
к постановлению
комитета по охране объектов
культурного наследия
Ростовской области
от 03.12.2019 № 20/01-01/1632

ГРАНИЦЫ

территории выявленного объекта культурного наследия
«Доходный дом торгового казака Фалченкова В.» (уточненное наименование:
«Здание Новочеркасского строительного техникума, 1956 г.»), расположенного
по адресу: Ростовская область, г. Новочеркасск, пр. Платовский, д. 94, лит. «А»
(местоположение: Ростовская область, г. Новочеркасск, пр. Платовский, 94, литеры
А, А1), состоящего на государственной охране в соответствии с приказом
министерства культуры Ростовской области от 25.05.2007 № 219.1 «Об утверждении
списка выявленных объектов культурного наследия, представляющих историко-
культурную ценность, расположенных на территории г. Ростова-на-Дону,
Новочеркаска, Таганрога»

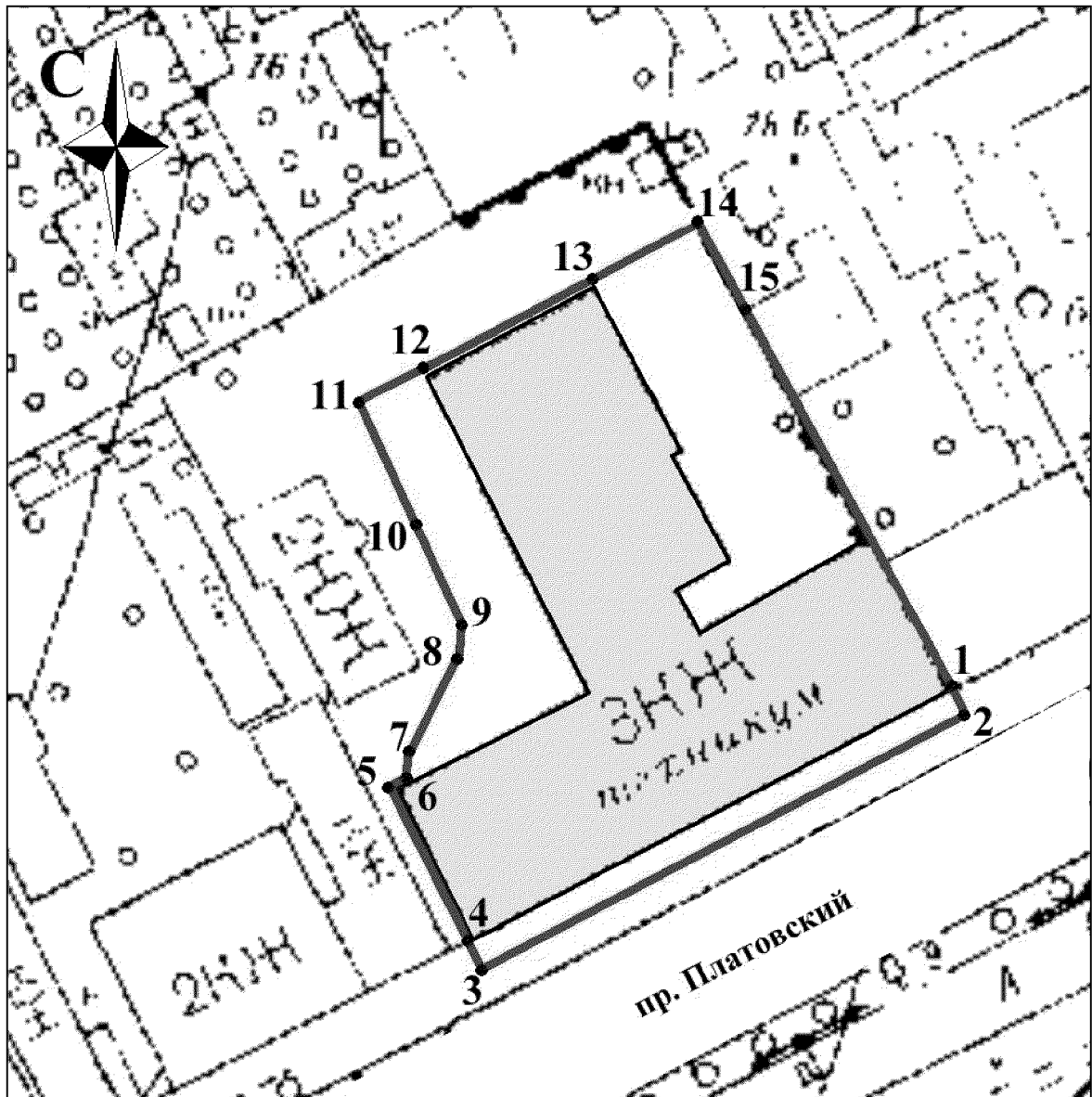
1. Таблица координат характерных точек границ территории выявленного объекта культурного наследия «Доходный дом торгового казака Фалченкова В.» (уточненное наименование: «Здание Новочеркасского строительного техникума, 1956 г.»), расположенного по адресу: Ростовская область, г. Новочеркасск, пр. Платовский, д. 94, лит. «А» (местоположение: Ростовская область, г. Новочеркасск, пр. Платовский, 94, литеры А, А1), состоящего на государственной охране в соответствии с приказом министерства культуры Ростовской области от 25.05.2007 № 219.1 «Об утверждении списка выявленных объектов культурного наследия, представляющих историко-культурную ценность, расположенных на территории г. Ростова-на-Дону, Новочеркаска, Таганрога»

Выявленный объект культурного наследия «Доходный дом торгового казака Фалченкова В.» (уточненное наименование: «Здание Новочеркасского строительного техникума, 1956 г.») расположен по адресу: Ростовская область, г. Новочеркасск, пр. Платовский, д. 94, лит. «А» (местоположение: Ростовская область, г. Новочеркасск, пр. Платовский, 94, литеры А, А1), состоит на государственной охране в соответствии с приказом министерства культуры Ростовской области от 25.05.2007 № 219.1 (далее – объект культурного наследия).

Обозначение (номер) характерной точки	Координаты характерных точек во Всемирной геодезической системе координат (WGS-84)		Координаты характерных точек в местной системе координат (МСК)	
	Северной широты	Восточной долготы	X	Y
Точка 1	47°24'37.45	40°05'57.08	442292.30	2233380.55

Точка 2	47°24'37.41	40°05'57.11	442290.98	2233381.26
Точка 3	47°24'36.44	40°05'54.38	442261.69	2233323.62
Точка 4	47°24'36.48	40°05'54.35	442263.03	2233322.95
Точка 5	47°24'37.03	40°05'53.93	442279.89	2233314.49
Точка 6	47°24'37.04	40°05'53.99	442280.39	2233315.59
Точка 7	47°24'37.16	40°05'53.97	442284.18	2233315.31
Точка 8	47°24'37.61	40°05'54.25	442297.78	2233321.32
Точка 9	47°24'37.68	40°05'54.26	442300.09	2233321.54
Точка 10	47°24'37.81	40°05'54.16	442304.16	2233319.47
Точка 11	47°24'38.42	40°05'53.71	442323.01	2233310.20
Точка 12	47°24'38.57	40°05'54.12	442327.62	2233319.02
Точка 13	47°24'38.90	40°05'55.04	442337.61	2233338.36
Точка 14	47°24'39.15	40°05'55.71	442345.00	2233352.52
Точка 15	47°24'38.56	40°05'56.18	442326.65	2233362.08

2. Схема границ территории объекта культурного наследия



Условные обозначения:



– объект культурного наследия;




– границы территории объекта культурного наследия;

1 – 15

– характерные точки границ территории объекта культурного наследия.

Председатель комитета
по охране объектов культурного
наследия Ростовской области



И.В. Грунский