



## КОМИТЕТ ПО ОХРАНЕ ОБЪЕКТОВ КУЛЬТУРНОГО НАСЛЕДИЯ РОСТОВСКОЙ ОБЛАСТИ

### ПОСТАНОВЛЕНИЕ

от 03.12.2019 № 20/01-01/1623

г. Ростов-на-Дону

#### Об утверждении границ территории объекта культурного наследия регионального значения «Братская могила офицеров, погибших при освобождении Новочеркаска в 1943 г»

В соответствии со статьей 3<sup>1</sup> Федерального закона от 25.06.2002 № 73-ФЗ «Об объектах культурного наследия (памятниках истории и культуры) народов Российской Федерации», на основании проекта границ территории объекта культурного наследия регионального значения «Братская могила офицеров, погибших при освобождении Новочеркаска в 1943 г», решения Малого Совета Ростовского областного Совета народных депутатов от 17.12.1992 № 325 «О принятии на государственную охрану памятников истории и культуры Ростовской области» комитет по охране объектов культурного наследия Ростовской области **п о с т а н о в л я е т**:


1. Утвердить границы территории объекта культурного наследия регионального значения «Братская могила офицеров, погибших при освобождении Новочеркаска в 1943 г», расположенного по адресу: Ростовская область, г. Новочеркасск, сквер им. В.И. Ленина (местоположение: Ростовская область, г. Новочеркасск, сквер им. М.И. Платова), состоящего на государственной охране в соответствии с решением Малого Совета Ростовского областного Совета народных депутатов от 17.12.1992 № 325, согласно приложению.

2. Определить, что деятельность в границах территории объекта культурного наследия, указанного в пункте 1 настоящего постановления, осуществляется в соответствии с требованиями, предусмотренными статьями 5<sup>1</sup>, 47<sup>3</sup> Федерального закона от 25.06.2002 № 73-ФЗ.

3. Настоящее постановление вступает в силу со дня его официального опубликования.

4. Контроль за выполнением настоящего постановления возложить на заместителя председателя комитета по охране объектов культурного наследия Ростовской области – начальника отдела охраны объектов культурного наследия Коробову И.В.

Председатель комитета  
по охране объектов культурного  
наследия Ростовской области



И.В. Грунский

Приложение  
к постановлению  
комитета по охране объектов  
культурного наследия  
Ростовской области  
от 03.12.2019 № 20/01-01/1623

**ГРАНИЦЫ**

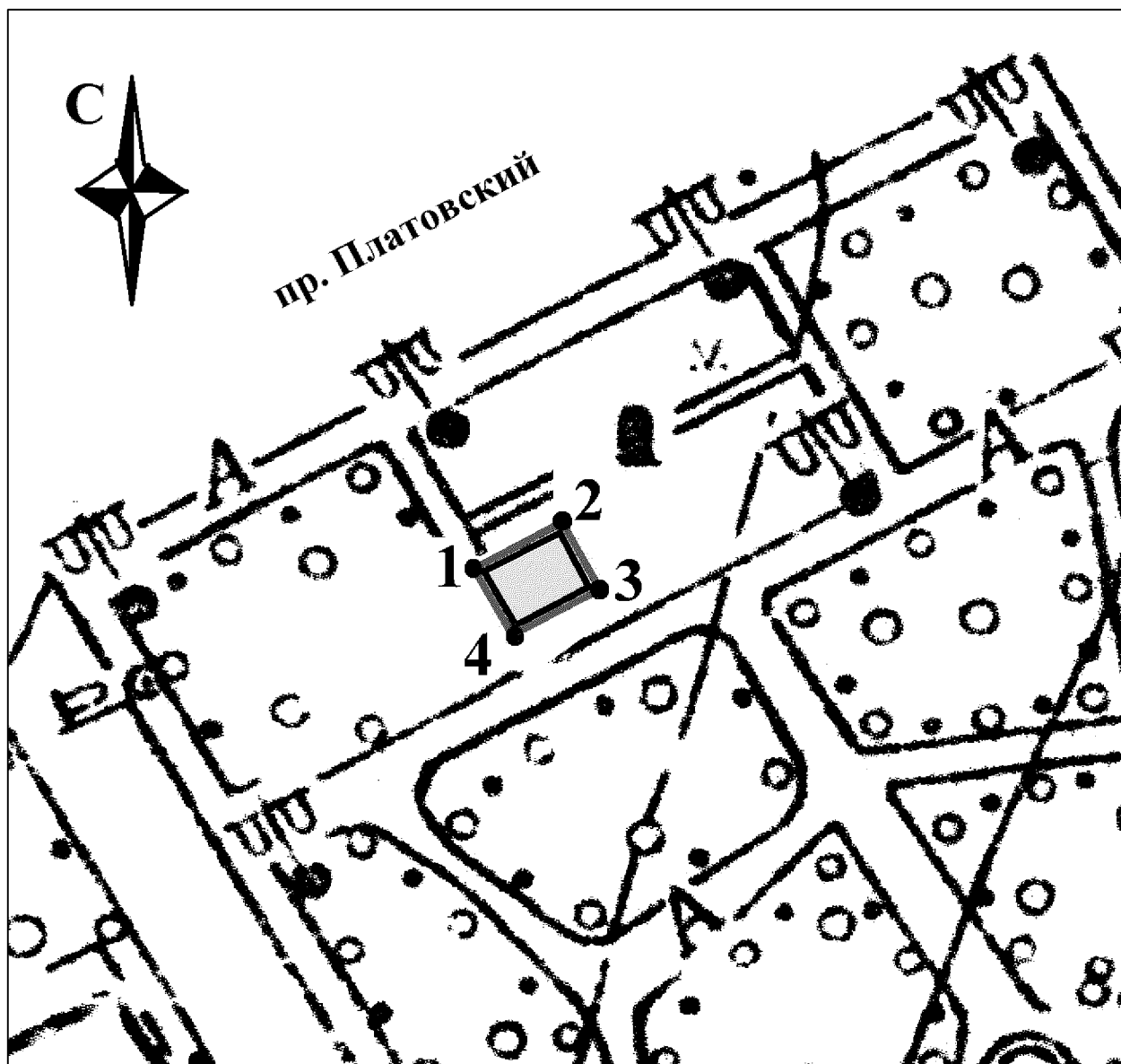
территории объекта культурного наследия регионального значения  
«Братская могила офицеров, погибших при освобождении Новочеркасска в 1943 г»,  
расположенного по адресу: Ростовская область, г. Новочеркасск, сквер  
им. В.И. Ленина (местоположение: Ростовская область, г. Новочеркасск, сквер  
им. М.И. Платова), состоящего на государственной охране в соответствии  
с решением Малого Совета Ростовского областного Совета народных депутатов  
от 17.12.1992 № 325 «О принятии на государственную охрану памятников истории  
и культуры Ростовской области»

1. Таблица координат характерных точек границ территории объекта культурного наследия регионального значения «Братская могила офицеров, погибших при освобождении Новочеркасска в 1943 г», расположенного по адресу: Ростовская область, г. Новочеркасск, сквер им. В.И. Ленина (местоположение: Ростовская область, г. Новочеркасск, сквер им. М.И. Платова), состоящего на государственной охране в соответствии с решением Малого Совета Ростовского областного Совета народных депутатов от 17.12.1992 № 325 «О принятии на государственную охрану памятников истории и культуры Ростовской области»



Объект культурного наследия регионального значения «Братская могила офицеров, погибших при освобождении Новочеркасска в 1943 г» расположен по адресу: Ростовская область, г. Новочеркасск, сквер им. В.И. Ленина (местоположение: Ростовская область, г. Новочеркасск, сквер им. М.И. Платова), состоит на государственной охране в соответствии с решением Малого Совета Ростовского областного Совета народных депутатов от 17.12.1992 № 325 (далее – объект культурного наследия).

Обозначение (номер) характерной точки	Координаты характерных точек во Всемирной геодезической системе координат (WGS-84)		Координаты характерных точек в местной системе координат (МСК)	
	Северной широты	Восточной долготы	X	Y
Точка 1	47°24'37.24	40°06'02.20	442284.68	2233487.84
Точка 2	47°24'37.26	40°06'02.25	442285.20	2233488.82
Точка 3	47°24'37.23	40°06'02.27	442284.22	2233489.30
Точка 4	47°24'37.21	40°06'02.22	442283.68	2233488.32


## 2. Схема границ территории объекта культурного наследия



Условные обозначения:

-  – объект культурного наследия;
-  – границы территории объекта культурного наследия;
- 1 – 4** – характерные точки границ территории объекта культурного наследия.

Председатель комитета  
по охране объектов культурного  
наследия Ростовской области



И.В. Грунский